Příloha č. 5zzr
Vyhodnocení připomínek obcí a veřejnosti

k materiálu

- **Návrh Změny č. 2 Územního rozvojového plánu**
- **Vyhodnocení vlivů návrhu Změny č. 2 Územního rozvojového plánu na udržitelný rozvoj území**
- **návrhy jednotlivých územních opatření k akceleračním oblastem vymezeným v návrhu Změny č. 2 Územního rozvojového plánu**

Seznam použitých zkratek ve Vypořádání:

Akcelerační oblast pro FVE – Akcelerační oblast pro rozvoj výroby energie z energie slunečního záření
Akcelerační oblast pro VTE – Akcelerační oblast pro rozvoj výroby energie z větrné energie
AO – Akcelerační oblast
AOS – viz Akcelerační oblast pro FVE
AOV – viz Akcelerační oblast pro VTE
AZÚR – Aktualizace zásad územního rozvoje
Biologické posouzení – Posouzení návrhu akcelerační oblasti ve vztahu k výskytu volně žijících živočichů, planě rostoucích rostlin a přírodních stanovišť v akcelerační oblasti podle § 11 odst. 3 ZOZE, nebo je nahrazující posouzení podle § 11 odst. 4 ZOZE
BPA – Bisfenol A
ČESON – Česká společnost pro ochranu netopýrů
ČR – Česká republika
ČSO – Česká společnost ornitologická
DMK – Dálkový migrační koridor
EIA – Posuzování vlivů záměru na životní prostředí (Environmental Impact Assessment); v přeneseném slova smyslu též výsledek tohoto posuzování, tedy Vyhodnocení vlivů záměru na životní prostředí
EU – Evropská unie
EVL – Evropsky významná lokalita soustavy Natura 2000
FVE – Fotovoltaická elektrárna
HIA – význam č. 1: Hodnocení vlivů na veřejné zdraví (Health Impact Assessment); význam č. 2: Posouzení vlivů na kulturní dědictví (Heritage Impact Assessment)
CHOPAV – Chráněná oblast přirozené akumulace vod
JČK – Jihočeský kraj
JMK – Jihomoravský kraj
MMR – Ministerstvo pro místní rozvoj
MPO – Ministerstvo průmyslu a obchodu
MSK – Moravskoslezský kraj
MŽP – Ministerstvo životního prostředí
NDOP – Nálezová databáze ochrany přírody
NGÚP – Národní geoportál územního plánování
NPK – Národní kulturní památka
NRBK – Nadregionální biokoridor ÚSES
NSZ = SZ – Zákon č. 283/2021 Sb., stavební zákon
OLK – Olomoucký kraj
OZE – Obnovitelné zdroje energie
PFAS – Perfluoralkylové a polyfluoralkylové látky
PO – Ptačí oblast soustavy Natura 2000
PUPFL – Pozemky určené pro plnění funkcí lesa
PÚR ČR – Politika územního rozvoje České republiky
RED III – viz Směrnice RED III
SEA – Posuzování vlivů koncepcí na životní prostředí (Strategic Environmental Assessment); v přeneseném slova smyslu též výsledek tohoto posuzování, tedy Vyhodnocení vlivů koncepce na životní prostředí
SF6 – Fluorid sírový
SFEU – Smlouva o fungování Evropské unie
Směrnice RED III – Směrnice Evropského parlamentu a Rady (EU) 2018/2001 ze dne 11. prosince 2018, o podpoře využívání energie z obnovitelných zdrojů, ve znění směrnice Evropského parlamentu a Rady (EU) 2023/2413 ze dne 18. října 2023
ÚAP – Územně analytické podklady
ÚO – Územní opatření
ÚPD – Územně plánovací dokumentace
ÚRP – Územní rozvojový plán
ÚSES – Územní systém ekologické stability
ÚSKP – Ústřední seznam kulturních památek
UNESCO – Organizace OSN (Organizace spojených národů) pro vzdělání, vědu a kulturu
ÚÚR – Ústav územního rozvoje
VPO – Veřejně prospěšná opatření
VPS – Veřejně prospěšná stavba
VRT – Vysokorychlostní trať
VTE – Větrná elektrárna
VTL – Vysokotlaký (plynovod)
VVN – Velmi vysoké napětí
VVURÚ – Vyhodnocení vlivů na udržitelný rozvoj území
Z1a – Změna č. 1a ÚRP
Z1b – Změna č. 1b ÚRP
ZCHD – Zvláště chráněný druh
ZIP balíček – Datový balíček obsahující data dle § 59 odst. 3 zák. 283/2021 Sb., stavební zákon
ZOPK – Zákon č. 114/1992 Sb., o ochraně přírody a krajiny
ZOZE – Zákon č. 249/2025 Sb., o urychlení využívání některých obnovitelných zdrojů energie a o změně souvisejících zákonů (zákon o urychlení využívání obnovitelných zdrojů energie)
ZPF – Zemědělský půdní fond
ZÚR – Zásady územního rozvoje
Záměr OZE – viz Záměr pro využití OZE
Záměr pro využití OZE - Záměr pro využití obnovitelného zdroje energie ve smyslu § 2 písm. a) ZOZE
ZVN – Zvláště vysoké napětí
Z2 ÚRP – Změna č. 2 ÚR

ZÁZNAM O ÚČINNOSTI	
Správní orgán, který změnu ÚRP vydal: Vláda České republiky Číslo změny: 2 Datum nabytí účinnosti: 25. 8. 2026	Pořizovatel: Ministerstvo pro místní rozvoj ČR Oprávněná úřední osoba: Ing. Vladimír Voldřich, Funkce: ředitel odboru územního plánování Podpis: Ing. Vladimír Voldřich Digitálně podepsal Ing. Vladimír Voldřich Datum: 2026.10.04 16:28:52 +02'00'

Seznam připomínek:

Poř. č.	Připomínkové místo	Číslo jednací	Článek	AO	Připomínka	Vyhodnocení
133	Naděžda Říkovská	MMR-52378-2026-81-25	99bc 99bd	AOS3 AOS4	Připomínka k návrhu Změny č. 2 Územního rozvojového plánu a k Vyhodnocení vlivů na udržitelný rozvoj území v části vymezení akceleračních oblastí pro fotovoltaické elektrárny (AOS) vymezení území dotčeného námitkou AOS3 Vrbka a AOS4 Karolín. Text připomínky: Umístění VE na zemědělské půdě, změna rázu krajiny, vliv na obyvatele – vzdálenost od obydlí. Odůvodnění uplatněné připomínky: Nedostatečné posouzení, nesoulad se směrnicí RED III.	**Neakceptováno.** Vymezení akceleračních oblastí AOS3 Vrbka a AOS4 Karolín proběhlo na základě biologického posouzení podle § 11 odst. 3 ZOZE a § 7a vyhlášky č. 142/2018 Sb., jehož výsledky spolu s výsledky vyhodnocení vlivů na životní prostředí (SEA/VVURÚ, Příloha 5 k Z2 ÚRP) byly zapracovány do návrhu Změny č. 2 ÚRP; oblasti, u nichž byly identifikovány významné negativní vlivy, byly ze Z2 ÚRP vyloučeny. Zpracování VVURÚ odpovídá obsahem i strukturou požadavkům přílohy č. 4 stavebního zákona; jde o hodnocení na úrovni koncepce, nikoli na úrovni konkrétních záměrů, a tomu odpovídá i míra podrobnosti použitých podkladů. Při vymezování AO byly zohledněny požadavky nařízení vlády č. 507/2025 Sb.; územní opatření stanoví podmínky zajišťující ochranu zemědělského hospodaření, zabrání poškozování protierozních opatření a vylučují vznik neobhospodařovatelných ploch. Hodnocení vlivů na veřejné zdraví bylo provedeno na úrovni koncepce v rámci SEA/VVURÚ; výsledky posouzení byly promítnuty do podmínek a zmírňujících opatření v územních opatřeních.
133	Hana Zaoralová	MMR-52378-2026-81-26	99bc 99bd	AOS3 AOS4	Připomínka k návrhu Změny č. 2 Územního rozvojového plánu a k Vyhodnocení vlivů na udržitelný rozvoj území v části vymezení akceleračních oblastí pro fotovoltaické elektrárny (AOS) vymezení území dotčeného námitkou AOS3 Vrbka a AOS4 Karolín Text připomínky: Zničení zemědělské půdy. Odůvodnění uplatněné připomínky: Soláry patří na střechu.	**Neakceptováno.** Vymezení akceleračních oblastí AOS3 Vrbka a AOS4 Karolín proběhlo na základě biologického posouzení podle § 11 odst. 3 ZOZE a § 7a vyhlášky č. 142/2018 Sb., jehož výsledky spolu s výsledky vyhodnocení vlivů na životní prostředí (SEA/VVURÚ, Příloha 5 k Z2 ÚRP) byly zapracovány do návrhu Změny č. 2 ÚRP; oblasti, u nichž byly identifikovány významné negativní vlivy, byly ze Z2 ÚRP vyloučeny. Zpracování VVURÚ odpovídá obsahem i strukturou požadavkům přílohy č. 4 stavebního zákona; jde o hodnocení na úrovni koncepce, nikoli na úrovni konkrétních záměrů, a tomu odpovídá i míra podrobnosti použitých podkladů. Při vymezování AO byly zohledněny požadavky nařízení vlády č. 507/2025 Sb.; územní opatření stanoví podmínky zajišťující ochranu zemědělského hospodaření, zabrání poškozování protierozních opatření a vylučují vznik neobhospodařovatelných ploch.
133	Aneta Mynářová	MMR-52378-2026-81-27	99bc 99bd	AOS3 AOS4	Připomínka k návrhu Změny č. 2 Územního rozvojového plánu a k Vyhodnocení vlivů na udržitelný rozvoj území v části vymezení akceleračních oblastí pro fotovoltaické elektrárny (AOS) vymezení území dotčeného námitkou AOS3 Vrbka a AOS4 Karolín. Text připomínky Nesouhlasím s vymezením AOS, lokalita nebyla řádně posouzena.	**Neakceptováno.** Vymezení akceleračních oblastí AOS3 Vrbka a AOS4 Karolín proběhlo na základě biologického posouzení podle § 11 odst. 3 ZOZE a § 7a vyhlášky č. 142/2018 Sb., jehož výsledky spolu s výsledky vyhodnocení vlivů na životní prostředí (SEA/VVURÚ,

Poř. č.	Připomínkové místo	Číslo jednací	Článek	AO	Připomínka	Vyhodnocení
					Odůvodnění uplatněné připomínky: Porušení evropské směrnice RED III, nedostatečného hodnocení EIA. Žádám o vyřazení z návrhu.	Příloha 5 k Z2 ÚRP) byly zapracovány do návrhu Změny č. 2 ÚRP; oblasti, u nichž byly identifikovány významné negativní vlivy, byly ze Z2 ÚRP vyloučeny. Zpracování VVURÚ odpovídá obsahem i strukturou požadavkům přílohy č. 4 stavebního zákona; jde o hodnocení na úrovni koncepce, nikoli na úrovni konkrétních záměrů, a tomu odpovídá i míra podrobnosti použitých podkladů. Postup vymezování akceleračních oblastí je v souladu se Směrnicí RED III, jejíž požadavky jsou promítnuty do ZOZE. Variantní řešení nejsou relevantním územně plánovacím nástrojem pro vymezování lokalit pro OZE.
133	Miroslav Pospíšil	MMR-52378-2026-81-28	99bc 99bd	AOS3 AOS4	**PŘIPOMÍNKY K:** I. návrhu Změny č. 2 Územního rozvojového plánu ČR (ÚRP ČR) II. Vyhodnocení vlivů návrhu Změny č. 2 ÚRP na udržitelný rozvoj území (SEA) III. návrhům jednotlivých územních opatření pro akcelerační oblasti (AO) vymezovaným v návrhu Změny č. 2 ÚRP Konkrétně k návrhu akceleračních oblastí pro fotovoltaické elektrárny (FVE) AOS3 a AOS4 Karolín Na základě níže uvedených důvodů nesouhlasím s návrhem Změny č. 2 ÚRP ČR, Vyhodnocením vlivů návrhu Změny č. 2 ÚRP na udržitelný rozvoj území (SEA) ani s návrhy jednotlivých územních opatření pro akcelerační oblasti (AO) vymezenými v návrhu Změny č. 2 ÚRP. Veškeré níže uvedené připomínky se vztahují současně ke všem výše uvedeným projednávaným částem veřejné vyhlášky. **NEDOSTATKY NÁVRHU:** o Návrh není dostatečně odůvodněn, chybí konkrétní příklady (zákon č. 500/2004 Sb.) o nebyly dostatečně posouzeny dopady na životní prostředí (zákon č. 100/2001 Sb.) o hrozí narušení krajiny a přírody (zákon č. 114/1992 Sb.) o návrh nerespektuje dostatečně ochranu hodnot území a kvality bydlení (zákon č. 283/2021 Sb.) o nejsou dostatečně posouzeny jiné varianty řešení, zejména využití brownfieldů, střech a areálů již zastavěných či narušených ploch o návrh neobsahuje dostatečné konkrétní údaje o skutečném rozsahu záboru území, umístění panelů, trafostanic, kabelových tras, přístupových a obslužných komunikací o návrh řeší možné problémy spíše konkrétně v navazujících řízeních, místo aby jim předcházel již na úrovni ÚRP o nejsou dostatečně vyhodnoceny kumulativní dopady více záměrů v území o není přesvědčivě doloženo, proč mají být pro fotovoltaické využití vybírány plochy v otevřené krajině namísto přednostního využití ploch již zastavěných nebo jinak znehodnocených **PŘÍRODA, KRAJINA A ŽIVOTNÍ PROSTŘEDÍ** o Nedostatečné vyhodnocení vlivů na životní prostředí o výskyt chráněných druhů živočichů a rostlin nebyl dostatečně prověřen o může dojít k zásahu do biotopů, hnízdních a potravních lokalit ptáků, drobných savců, plazů a opylovačů o rozsáhlé areály FVE mohou vytvářet migrační bariéry a fragmentovat krajinu o hrozí zásah do prvků ÚSES, významných krajinných prvků a dalších ekologicky cenných území o návrh může vést k zásadní změně krajinného rázu a k industrializaci volné krajiny o nebyl dostatečně posouzen vizuální dopad rozsáhlých souvislých ploch panelů v krajině o chybí dostatečné posouzení rizika odrazů a oslnění o Nedostatečné posouzení vlivů na vodu a klima	**Neakceptováno.** Vymezení akceleračních oblastí proběhlo na základě biologického posouzení konkrétních území podle § 11 odst. 3 resp. 4 ZOZE, jehož výsledky spolu s výsledky vyhodnocení vlivů na životní prostředí (SEA, Příloha č. 5 k odůvodnění Z2 ÚRP) byly zapracovány do návrhu Změny č. 2 ÚRP. Návrh Z2 ÚRP a jeho odůvodnění, návrh souvisejících územních opatření a jejich odůvodnění, i vyhodnocení vlivů na udržitelný rozvoj území (VVURÚ) obsahují náležitosti v souladu s příslušnými právními předpisy, včetně správního řádu, stavebního zákona, zákona č. 249/2025 Sb. (ZOZE), zákona č. 114/1992 Sb. (ZOPK), směrnice o ochraně volně žijících ptáků a směrnice o stanovištích. Ustanovení § 4 odst. 3 ZOZE a čl. 15c směrnice RED III sice upřednostňují brownfieldy a degradované plochy, avšak nevylučují vymezení akcelerační oblasti na jiných pozemcích. Vymezení výhradně na degradovaných plochách nebylo s ohledem na prostorové nároky technologie větrných elektráren proveditelné. Návrh Z2 ÚRP byl projednán s obcemi a veřejností v rámci veřejného projednání. Procesy územního plánování, které byly při pořizování Z2 ÚRP respektovány, jsou dlouhodobě nastaveny stavebním zákonem tak, aby byly v souladu s legislativou EU, včetně Aarhuské úmluvy atd. Do návrhu Změny č. 2 ÚRP byly zapracovány výsledky vyhodnocení vlivů na životní prostředí (SEA, Příloha č. 5 k odůvodnění Z2 ÚRP). Oblasti, u nichž autorizované osoby identifikovaly významné negativní nebo kumulativní vlivy, byly ze Z2 ÚRP vyloučeny (odůvodnění Z2 ÚRP, odst. 32). Zpracování VVURÚ odpovídá obsahem i strukturou požadavkům obsaženým v příloze č. 4 stavebního zákona, včetně posouzení kumulativních a synergických vlivů, vlivů na zdraví a hodnocení nulové varianty (platné znění ÚRP) vůči variantě navrhované (Změna č. 2 ÚRP). Zadání Z2 ÚRP schválené Vládou ČR nepožadovalo jiná variantní řešení. Posouzení vlivů na lokality NATURA 2000 je součástí VVURÚ.

Poř. č.	Připomínkové místo	Číslo jednací	Článek	AO	Připomínka	Vyhodnocení
					○ hrozí narušení vsakování vody do půdy a změna odtokových poměrů ○ může dojít ke zhoršení retenční schopnosti krajiny a ke zvýšení povrchového odtoku ○ nejsou dostatečně řešeny možné dopady na erozi půdy ○ chybí dostatečné posouzení vlivu na mikroklima a lokální vodní režim ○ není dostatečně vyhodnocen dopad pravidelné údržby areálu na půdu, vegetaci a vodní poměry ○ Zemědělská půda ○ dochází k záboru a znehodnocení kvalitní zemědělské půdy, kterou obhospodařuje zemědělský podnik Kvasicko a.s. ○ může dojít k zásahu do půd I. a II. třídy ochrany ○ hrozí dlouhodobé omezení zemědělského využití území ○ může dojít ke zhutnění půdy, zvýšení eroze a fragmentaci pozemků ○ není dostatečně zhodnocen stav a možné poškození melioračních a odvodňovacích systémů **B. VÝZNAMNÉ DOTČENÉ ZÁJMY** ○ sakrální stavba – Kříž sv. Josefa na parcele č. 2254 v k. ú. Vrbka u Sulimova ○ naučná stezka – Stezky severními Chřiby (síť místních turistických tras), realizováno za podpory SZIF v roce 2024, značená turistická stezka katastrálními územími obcí Bařice, Karolín, Lubná, Vrbka ○ projekt Státního pozemkového úřadu – Svodný příkop V-SP2, V-SP3, HPC V-C4, V-C5, L-C4 a LBK 98, v k. ú. Vrbka u Sulimova a Lubná u Kroměříže, povolení stavby vydané 28.11.2025 **C. NEDOSTATEČNÉ POSOUZENÍ VLIVŮ NA OBYVATELE** ○ není dostatečně posouzen dopad na kvalitu bydlení a charakter sídel ○ není dostatečně vyhodnocen vliv na krajinný ráz a pohledové vztahy v území ○ není dostatečně řešeno možné oslnění obyvatel a uživatelů komunikací odrazy od panelů ○ není dostatečně vysvětlen způsob stanovení vzdálenosti od obytné zástavby ○ nebyly dostatečně posouzeny dopady na hodnotu nemovitostí a kvalitu života obyvatel ○ nejsou dostatečně vyhodnoceny dopady dopravy, prašnosti a stavební činnosti v průběhu realizace ○ nejsou dostatečně posouzeny možné hlukové dopady souvisejících technologií, zejména trafostanic, měničů a technického zázemí **D. TECHNICKÁ A BEZPEČNOSTNÍ RIZIKA** ○ Nedostatečnost navržených zmírňujících opatření ○ navržená opatření pouze částečně zmírňují dopady, ale neřeší samotný střet ○ řada opatření je formulována neurčitě a bez jasné kontroly jejich plnění ○ významné problémy jsou odkládány do navazujících řízení ○ není zřejmé, jak bude probíhat kontrola plnění podmínek v průběhu celé životnosti ○ Technická a bezpečnostní rizika ○ nejsou dostatečně posouzena rizika požáru spojená s fotovoltaickými panely, elektroinstalací, měniči a trafostanicemi ○ není dostatečně vyhodnocen způsob zásahu jednotek IZS v případě požáru nebo jiné havárie ○ hrozí poškození panelů a technologických částí vlivem extrémního počasí (vítr, kroupy, přívalové srážky), tím i znečištění půdy v bezprostřední blízkosti AO ○ nejsou dostatečně posouzeny dopady případných havárií na půdu, vodu a okolní území ○ není dostatečně řešen způsob vedení kabelových tras, trafostanic a související infrastruktury ○ není dostatečně posouzeno odnětí a vizuální omezení ○ není stanoveno, kdo ponese odpovědnost za případné škody na zdraví, majetku a prostředí **SPECIFIKACE A STŘETY V AKCELERAČNÍ OBLASTI** Akcelerační oblast: AOS3 Vrbka, AOS4 Karolín Kraj: Zlínský Uvedená akcelerační oblast vykazuje následující možné střety a rizika:	Pro všechny akcelerační oblasti jsou současně pořizována územní opatření, která obsahují opatření stanovená na základě biologických posouzení. Tato opatření dále zmírňují negativní vlivy, které nebylo možné vyloučit vymezením akcelerační oblasti. Podmínky v územních opatřeních zahrnují ochranu prvků lokálního ÚSES a všech biokoridorů, ochranu biotopů, ZPF a PUPFL, dále povinnost biologického dozoru, monitoring mortality ptáků a netopýrů, detekční systémy a další podmínky specifické vzhledem ke konkrétní akcelerační oblasti. Vymezení akcelerační oblasti v ÚRP nezakládá možnost vyvlastnění ani právo na výstavbu a nevylučuje jiné využití území. Lokální dopady na cenu nemovitostí konkrétních záměrů nelze posuzovat na koncepční úrovni při vymezování akceleračních oblastí v ÚRP.

Poř. č.	Připomínkové místo	Číslo jednací	Článek	AO	Připomínka	Vyhodnocení
					○ výrazná změna krajinného rázu ○ narušení dosavadního charakteru včetně zásahu do vizuálního vnímání otevřené zemědělské krajiny ○ možné střety s ochranou přírody a krajinných hodnot, zejména s ohledem na biotopy, migrační trasy a stávající krajinné struktury ○ potenciální negativní dopady na kvalitu bydlení a uživatele území, a to z hlediska hluku, dopravní zátěže, vizuálního rušení či omezení rekreačního využití okolí ○ riziko kumulace vlivů s dalšími záměry v širším území, které může vést k celkovému zhoršení životního prostředí a zvýšenému tlaku na místní infrastrukturu ○ nedostatek relevantních místních podkladů a odborných analýz, jež by umožnily objektivně zhodnotit skutečné dopady na obec a její okolí ○ odnímání zemědělské půdy pro rozsáhlý energetický záměr, což je v rozporu s principy ochrany ZPF a udržitelného hospodaření ○ možné negativní vlivy souvisejících technických staveb, přípojek a dopravních tras na okolní pozemky, krajinu a celkovou kvalitu území **ROZPOR S PRÁVNÍMI PŘEDPISY ČR A EU** Návrh je v rozporu zejména s: ○ zákonem č. 500/2004 Sb., správní řád ○ zákonem č. 100/2001 Sb., o posuzování vlivů na životní prostředí (EIA/SEA) ○ zákonem č. 114/1992 Sb., o ochraně přírody a krajiny ○ zákonem č. 334/1992 Sb., o ochraně půdního fondu ○ zákonem č. 283/2021 Sb., stavební zákon ○ podmínkami směrnice EU RED III, zejména pokud jde o nevhodné zvolené lokality a nevyřešené dopady ○ principem předběžné opatrnosti dle čl. 191 SFEU ○ právem na příznivé životní prostředí dle čl. 35 Listiny základních práv a svobod ○ právem na ochranu zdraví dle čl. 31 Listiny základních práv a svobod ○ právem na ochranu vlastnictví dle čl. 11 Listiny základních práv a svobod Do uvedené oblasti mohou zasahovat: prvky ÚSES, migrační trasy živočichů, chráněná území, evropsky významné lokality (EVL), soustava Natura 2000, významné krajinné prvky, kvalitní zemědělská půda ZP Kvasicko a.s., venkovský ráz, kulturní a historické hodnoty území, ochranná pásma národních kulturních památek, ochranná pásma UNESCO. Navržená akcelerační oblast může mít zásadní střety s přírodou, krajinou, vodou, zemědělskou půdou a obyvateli. Tyto problémy nejsou dostatečně vyřešeny, pouze částečně zmírňovány. Návrh nemá dostatečné, neřeší přesvědčivě varianty řešení, nedostatečně hodnotí kumulativní dopady akcelerační oblasti v rámci Změny č. 2 ÚRP.	
133	Růžena Vraníková Musilová	MMR-52378-2026-81-29	99bc 99bd	AOS3 AOS4	**Věc:** Připomínka k návrhu Změny č. 2 Územního rozvojového plánu a k Vyhodnocení vlivů na udržitelný rozvoj území v části vymezení akceleračních oblastí pro fotovoltaické elektrárny **Vymezení území dotčeného námitkou**: AOS3 Vrbka AOS4 Karolín **Text připomínky:** Nesouhlasím s vymezením obou akceleračních oblastí na orné půdě, vzhledem k tomu, že v okolí je dostatečné množství ploch možných k tomuto využití (skládky, střechy průmyslových areálů atd.). **Odůvodnění uplatněné připomínky:**	**Neakceptováno.** Ustanovení § 4 odst. 3 ZOZE a čl. 15c směrnice RED III sice upřednostňují brownfieldy a degradované plochy, avšak nevylučují vymezení akcelerační oblasti na jiných pozemcích. Vymezení výhradně na degradovaných plochách nebylo s ohledem na prostorové nároky technologie elektráren proveditelné.
133	Emil Vraník	MMR-52378-2026-81-30	99bc 99bd	AOS3 AOS4	**Věc:** Připomínka k návrhu Změny č. 2 Územního rozvojového plánu a k Vyhodnocení vlivů na udržitelný rozvoj území v části vymezení akceleračních oblastí pro fotovoltaické elektrárny	**Neakceptováno.**

Poř. č.	Připomínkové místo	Číslo jednací	Článek	AO	Připomínka	Vyhodnocení
					Vymezení území dotčeného námitkou: Vrbka AOS3 AOS4 Karolín **Text připomínky:** Nesouhlasím s vymezením obou akceleračních oblastí na orné půdě, vzhledem k tomu, že v okolí je dostatečné množství ploch možných k tomuto využití (skládky, střechy průmyslových areálů atd.). Dle dostupných informací EU neukládá svým členům vymezení těchto oblastí na zemědělské půdě. **Odůvodnění připomínky:**	Ustanovení § 4 odst. 3 ZOZE a čl. 15c směrnice RED III sice upřednostňují brownfieldy a degradované plochy, avšak nevylučují vymezení akcelerační oblasti na jiných pozemcích. Vymezení výhradně na degradovaných plochách nebylo s ohledem na prostorové nároky technologie elektráren proveditelné.
133	Jarmila Pavlová	MMR-52378-2026-81-31	99bc 99bd	AOS3 AOS4	Připomínka k návrhu Změny č. 2 Územního rozvojového plánu a k Vyhodnocení vlivů na udržitelný rozvoj území v části vymezení akceleračních oblastí pro fotovoltaické elektrárny (AOS) vymezení území dotčeného námitkou AOS3 Vrbka a AOS4 Karolín. Text připomínky: Vymezuji se k záboru a znehodnocení zemědělské půdy. Zároveň si myslím, že záměr bude mít velký dopad na kvalitu bydlení v naší obci. Odůvodnění uplatněné připomínky:	**Neakceptováno.** Ochrana ZPF je řešena v souvisejících územních opatřeních. Podmínkami je zajištěno, že nebudou vznikat neobhospodařovatelné zbytkové zemědělské pozemky ani pozemky bez přístupu k veřejně přístupné pozemní komunikaci. Dále je v nich požadavek na upřednostní nižších tříd ochrany ZPF při realizaci záměrů OZE a je stanovena maximální plocha dlouhodobého nebo trvalého odnětí ZPF pro záměry OZE v celé akcelerační oblasti. Souhlas s odnětím ze ZPF bude vydán v navazujícím řízení dle stavebního zákona.
134	David Jokl	MMR-52378-2026-81-32	99bc 99bd	AOS3 AOS4	Připomínka k návrhu Změny č. 2 Územního rozvojového plánu a k Vyhodnocení vlivů na udržitelný rozvoj území v části vymezení akceleračních oblastí pro fotovoltaické elektrárny (AOS) vymezení území dotčeného námitkou AOS3 Vrbka AOS4 Karolín Text připomínky: Mám obavu, že hrozí horšení přírody a krajiny, špatný pohyb zvěře. Odůvodnění uplatněné připomínky: Nesoulad se směrnicí RED III.	**Neakceptováno.** Vymezení akceleračních oblastí AOS3 Vrbka a AOS4 Karolín proběhlo na základě biologického posouzení podle § 11 odst. 3 ZOZE a § 7a vyhlášky č. 142/2018 Sb., jehož výsledky spolu s výsledky vyhodnocení vlivů na životní prostředí. Vymezení akceleračních oblastí je plně v souladu s požadavky směrnice RED III, která naopak ukládá členským státům tyto oblasti vymezit za účelem urychlení povolování OZE. Variantní řešení nejsou relevantním územně plánovacím nástrojem pro vymezování lokalit pro OZE.
134	Renáta Bartošová	MMR-52378-2026-81-33	99bc 99bd	AOS3 AOS4	Připomínka k návrhu Změny č. 2 Územního rozvojového plánu a k Vyhodnocení vlivů na udržitelný rozvoj území v části vymezení akceleračních oblastí pro fotovoltaické elektrárny (AOS) vymezení území dotčeného námitkou AOS3 Vrbka AOS4 Karolín Text připomínky: Nelíbí se mi výstavba fotovoltaické elektrárny na orné půdě teďka hlučnost... Odůvodnění uplatněné připomínky: Zábor je na zemědělské půdě, která je obhospodařována.	**Neakceptováno.** Hodnocení vlivů na veřejné zdraví, včetně hluku, bylo provedeno na úrovni koncepce v rámci SEA/VVURÚ. Do územního opatření pro FVE jsou zapracovány podmínky minimalizace hlukových vlivů jak ze stavební, tak z provozní činnosti; konkrétní požadavky budou upřesněny v navazujícím řízení o povolení záměru. Při vymezování akceleračních oblastí byly zohledněny požadavky nařízení vlády č. 507/2025 Sb.; územní opatření stanoví podmínky zajišťující ochranu zemědělského

Poř. č.	Připomínkové místo	Číslo jednací	Článek	AO	Připomínka	Vyhodnocení
						hospodaření, zabrání poškozování protierozních opatření a vylučují vznik neobhospodařovatelných ploch.
134	Michaela Baránková	MMR-52378-2026-81-34	99bc 99bd	AOS3 AOS4	Připomínka k návrhu Změny č. 2 Územního rozvojového plánu a k Vyhodnocení vlivů na udržitelný rozvoj území v části vymezení akceleračních oblastí pro fotovoltaické elektrárny (AOS) vymezení území dotčeného námitkou AOS3 Vrbka AOS4 Karolín Text připomínky: Degradace krajinného rázu v bezprostředním zázemí přírodního parku Chřiby. Negativní vliv na mikroklima. Změna odtokových poměrů a eroze. Hluk z provozu. Odůvodnění uplatněné připomínky: Zásadní narušení krajinného rázu ničí nejen turistický potenciál bezprostředního zázemí přírodního parku Chřiby. Tepelný ostrov bude působit nadměrný ohřev vzduchu, což negativně ovlivní lokální mikroklima – zemědělské hospodářství a přirozenou faunu. Instalace FVE znamená vytvoření velkých nepropustných ploch – voda při neřízeném odtoku způsobuje erozi půdy. Samotná výstavba představuje velkou hlučnost + nízkofrekvenční hluk měniče napětí a chladících systémů.	**Neakceptováno.** Vymezení akceleračních oblastí AOS3 Vrbka a AOS4 Karolín proběhlo na základě biologického posouzení podle § 11 odst. 3 ZOZE a § 7a vyhlášky č. 142/2018 Sb., jehož výsledky spolu s výsledky vyhodnocení vlivů na životní prostředí (SEA/VVURÚ, Příloha 5 k Z2 ÚRP) byly zapracovány do návrhu Změny č. 2 ÚRP; oblasti, u nichž byly identifikovány významné negativní vlivy, byly ze Z2 ÚRP vyloučeny. Zpracování VVURÚ odpovídá obsahem i strukturou požadavkům přílohy č. 4 stavebního zákona; jde o hodnocení na úrovni koncepce, nikoli na úrovni konkrétních záměrů, a tomu odpovídá i míra podrobnosti použitých podkladů. Z2 ÚRP zohledňuje ochranu hodnot území jako jednu ze základních zásad územního plánování dle ustanovení § 38 a § 39 stavebního zákona. Akcelerační oblasti jsou vymezovány přednostně v lokalitách s nižší krajinnou a rekreační hodnotou. Dopady na rekreaci a turistiku na lokální úrovni Z2 ÚRP nepředjímá. Nepředpokládá se významný negativní vliv na rekreační potenciál a cestovní ruch. Vybudování navazujících přístupových obslužných komunikací zlepší dostupnost území. Podmínky územních opatření limitují trvalé terénní úpravy na hodnotu ±5 m; konkrétní vliv na odtokové poměry a vodní režim bude předmětem podrobného posouzení v navazujícím řízení o povolení záměru.
134	Mariya Chernaková	MMR-52378-2026-81-35	99bc 99bd	AOS3 AOS4	Připomínka k návrhu Změny č. 2 Územního rozvojového plánu a k Vyhodnocení vlivů na udržitelný rozvoj území v části vymezení akceleračních oblastí pro fotovoltaické elektrárny (AOS) vymezení území dotčeného námitkou AOS3 Vrbka AOS4 Karolín Text připomínky: Jen myslím trochu hlavou a vím, že na tak malý stát není potřeba žádné ničitele přírody. I tak je jí tady málo. Odůvodnění uplatněné připomínky: SEA je neúplná a věcně nedostatečná. Žádám o vyřazení AOS3 a AOS4 z návrhu Změny č. 2 ÚRP.	**Neakceptováno.** Vymezení akceleračních oblastí AOS3 Vrbka a AOS4 Karolín proběhlo na základě biologického posouzení podle § 11 odst. 3 ZOZE a § 7a vyhlášky č. 142/2018 Sb., jehož výsledky spolu s výsledky vyhodnocení vlivů na životní prostředí (SEA/VVURÚ, Příloha 5 k Z2 ÚRP) byly zapracovány do návrhu Změny č. 2 ÚRP; oblasti, u nichž byly identifikovány významné negativní vlivy, byly ze Z2 ÚRP vyloučeny. Zpracování VVURÚ odpovídá obsahem i strukturou požadavkům přílohy č. 4 stavebního zákona; jde o hodnocení na úrovni koncepce, nikoli na úrovni konkrétních záměrů, a tomu odpovídá i míra podrobnosti použitých podkladů.
134	Marek Kaláč ml.	MMR-52378-2026-81-36	99bc 99bd	AOS3 AOS4	Připomínka k návrhu Změny č. 2 Územního rozvojového plánu a k Vyhodnocení vlivů na udržitelný rozvoj území v části vymezení akceleračních oblastí pro fotovoltaické elektrárny (AOS) vymezení území dotčeného námitkou AOS3 Vrbka AOS4 Karolín	**Neakceptováno.** Vymezení akceleračních oblastí AOS3 Vrbka a AOS4 Karolín proběhlo na základě biologického posouzení podle § 11 odst. 3 ZOZE a § 7a vyhlášky č. 142/2018 Sb., jehož výsledky spolu s

Poř. č.	Připomínkové místo	Číslo jednací	Článek	AO	Připomínka	Vyhodnocení
					Text připomínky: Odůvodnění uplatněné připomínky: Hrozí narušení krajiny a přírody!	výsledky vyhodnocení vlivů na životní prostředí (SEA/VVURÚ, Příloha 5 k Z2 ÚRP) byly zapracovány do návrhu Změny č. 2 ÚRP; oblasti, u nichž byly identifikovány významné negativní vlivy, byly ze Z2 ÚRP vyloučeny. Zpracování VVURÚ odpovídá obsahem i strukturou požadavkům přílohy č. 4 stavebního zákona; jde o hodnocení na úrovni koncepce, nikoli na úrovni konkrétních záměrů, a tomu odpovídá i míra podrobnosti použitých podkladů.
134	Marek Kaláč st.	MMR-52378-2026-81-37	99bc 99bd	AOS3 AOS4	Připomínka k návrhu Změny č. 2 Územního rozvojového plánu a k Vyhodnocení vlivů na udržitelný rozvoj území v části vymezení akceleračních oblastí pro fotovoltaické elektrárny (AOS) vymezení území dotčeného námitkou AOS3 Vrbka AOS4 Karolín Text připomínky: Odůvodnění uplatněné připomínky: Hrozí narušení krajiny a přírody!	**Neakceptováno.** Vymezení akceleračních oblastí AOS3 Vrbka a AOS4 Karolín proběhlo na základě biologického posouzení podle § 11 odst. 3 ZOZE a § 7a vyhlášky č. 142/2018 Sb., jehož výsledky spolu s výsledky vyhodnocení vlivů na životní prostředí (SEA/VVURÚ, Příloha 5 k Z2 ÚRP) byly zapracovány do návrhu Změny č. 2 ÚRP; oblasti, u nichž byly identifikovány významné negativní vlivy, byly ze Z2 ÚRP vyloučeny. Zpracování VVURÚ odpovídá obsahem i strukturou požadavkům přílohy č. 4 stavebního zákona; jde o hodnocení na úrovni koncepce, nikoli na úrovni konkrétních záměrů, a tomu odpovídá i míra podrobnosti použitých podkladů.
134	Ladislav Bartoš	MMR-52378-2026-81-38	99bc 99bd	AOS3 AOS4	Připomínka k návrhu Změny č. 2 Územního rozvojového plánu a k Vyhodnocení vlivů na udržitelný rozvoj území v části vymezení akceleračních oblastí pro fotovoltaické elektrárny (AOS) vymezení území dotčeného námitkou AOS3 Vrbka AOS4 Karolín Text připomínky: Obsazování orné půdy – nelíbí! Hluk! Odůvodnění uplatněné připomínky:	**Neakceptováno.** Vymezení akceleračních oblastí AOS3 Vrbka a AOS4 Karolín proběhlo na základě biologického posouzení podle § 11 odst. 3 ZOZE a § 7a vyhlášky č. 142/2018 Sb., jehož výsledky spolu s výsledky vyhodnocení vlivů na životní prostředí (SEA/VVURÚ, Příloha 5 k Z2 ÚRP) byly zapracovány do návrhu Změny č. 2 ÚRP; oblasti, u nichž byly identifikovány významné negativní vlivy, byly ze Z2 ÚRP vyloučeny. Zpracování VVURÚ odpovídá obsahem i strukturou požadavkům přílohy č. 4 stavebního zákona; jde o hodnocení na úrovni koncepce, nikoli na úrovni konkrétních záměrů, a tomu odpovídá i míra podrobnosti použitých podkladů.
134	Erika Blahová	MMR-52378-2026-81-39	99bc 99bd	AOS3 AOS4	Připomínka k návrhu Změny č. 2 Územního rozvojového plánu a k Vyhodnocení vlivů na udržitelný rozvoj území v části vymezení akceleračních oblastí pro fotovoltaické elektrárny (AOS) vymezení území dotčeného námitkou AOS3 Vrbka AOS4 Karolín Text připomínky: Nesouhlasím s vymezením akcelerační oblasti pro fotovoltaickou elektrárnu v uvedeném území. Mám obavu z negativního zásahu do krajinného rázu, zemědělské půdy a kvality života obyvatel v okolí. Odůvodnění uplatněné připomínky:	**Neakceptováno.** Ochrana ZPF je řešena v souvisejících územních opatřeních. Podmínkami je zajištěno, že nebudou vznikat neobhospodařovatelné zbytkové zemědělské pozemky ani pozemky bez přístupu k veřejně přístupné pozemní komunikaci. Dále je v nich požadavek na upřednostní nižších tříd ochrany ZPF při realizaci záměrů OZE a je stanovena maximální plocha dlouhodobého nebo trvalého odnětí ZPF pro záměry OZE v celé

Poř. č.	Připomínkové místo	Číslo jednací	Článek	AO	Připomínka	Vyhodnocení
					Domnívám se, že plánovaná fotovoltaická elektrárna není vhodně umístěna. Projekt může negativně ovlivnit charakter krajiny, přírodní prostředí a hodnotu okolní nemovitostí.	akcelerační oblasti. Souhlas s odnětím ze ZPF bude vydán v navazujícím řízení dle stavebního zákona. Při vymezování akceleračních oblastí byl krajinný ráz dále prověřován, a to s ohledem na hodnoty území. Vlivy na krajinný ráz pak byly dále vyhodnoceny v rámci VVURÚ, a to jak z hlediska navrhovaného souboru akceleračních oblastí jako celku, tak pro jednotlivá území v kartách akceleračních oblastí, které obsahují i mapy viditelnosti (Příloha SEA). Podmínky v územních opatřeních pak dále omezují barevné řešení doprovodných staveb a rozsah trvalých terénních úprav. Samotný způsob vymezení akceleračních oblastí na základě podkladů (biologická posouzení, mapy citlivosti ptáků vůči výstavbě VTE zpracované ČSO, území významná pro netopýry dle podkladů ČESON, biotopy zvláště chráněných druhů velkých savců a další) a nařízení vlády č. 507/2025 Sb. minimalizuje vliv na složky životního prostředí. Pro všechny akcelerační oblasti jsou současně pořizována územní opatření, která obsahují opatření stanovená na základě biologických posouzení. Tato opatření dále zmírňují negativní vlivy, které nebylo možné vyloučit vymezením akcelerační oblasti. Podmínky v územních opatřeních zahrnují ochranu prvků lokálního ÚSES a všech biokoridorů, ochranu biotopů, ZPF a PUPFL, dále povinnost biologického dozoru, monitoring mortality ptáků a netopýrů, detekční systémy a další podmínky specifické vzhledem ke konkrétní akcelerační oblasti.
134	Soňa Vyoralová	MMR-52378-2026-81-40	99bc 99bd	AOS3 AOS4	Připomínka k návrhu Změny č. 2 Územního rozvojového plánu a k Vyhodnocení vlivů na udržitelný rozvoj území v části vymezení akceleračních oblastí pro fotovoltaické elektrárny (AOS) vymezení území dotčeného námitkou AOS3 Vrbka AOS4 Karolín Text připomínky: Obava z tepelný ostrovů. Vliv na ekologii. Životní úroveň lidí zatěžovaných ohyzdným černými monstry. Odůvodnění uplatněné připomínky: Nedostatečné vyhodnocení– EIA.	**Neakceptováno.** Vymezení akceleračních oblastí AOS3 Vrbka a AOS4 Karolín proběhlo na základě biologického posouzení podle § 11 odst. 3 ZOZE a § 7a vyhlášky č. 142/2018 Sb., jehož výsledky spolu s výsledky vyhodnocení vlivů na životní prostředí (SEA/VVURÚ, Příloha 5 k Z2 ÚRP) byly zapracovány do návrhu Změny č. 2 ÚRP; oblasti, u nichž byly identifikovány významné negativní vlivy, byly ze Z2 ÚRP vyloučeny. Zpracování VVURÚ odpovídá obsahem i strukturou požadavkům přílohy č. 4 stavebního zákona; jde o hodnocení na úrovni koncepce, nikoli na úrovni konkrétních záměrů, a tomu odpovídá i míra podrobnosti použitých podkladů. Osvobození záměrů pro využití OZE v akcelerační oblasti od provedení posuzování vlivů záměru na životní prostředí (tzv. EIA) vyplývá z ustanovení čl. 16a odst. 3 směrnice RED III. Toto pravidlo bylo transponováno do § 28 ZOZE. Osvobození se netýká případů podle § 28 odst. 1 písm. a) a b) ZOZE, tj. případů, kdy je záměr předmětem přeshraničního posuzování vlivů, a případů, kdy je vysoce pravděpodobné, že záměr povede k významným nepříznivým vlivům na životní prostředí nebo veřejné zdraví, které nebyly zjištěny při pořizování územního opatření a

Poř. č.	Připomínkové místo	Číslo jednací	Článek	AO	Připomínka	Vyhodnocení
						které nelze vyloučit dodatečnými podmínkami a zmírňujícími opatřeními.
134	Adam Čermák	MMR-52378-2026-81-41	99bc 99bd	AOS3 AOS4	Připomínka k návrhu Změny č. 2 Územního rozvojového plánu a k Vyhodnocení vlivů na udržitelný rozvoj území v části vymezení akceleračních oblastí pro fotovoltaické elektrárny (AOS) vymezení území dotčeného námitkou AOS3 Vrbka AOS4 Karolín Text připomínky: Návrh je v rozporu se zákonem č. 500/2004 Sb. V rozporu se zákonem č. 100/2001 sbírka. Nejsou posouzeny konkrétní dopady na území. Odůvodnění uplatněné připomínky: SEA je neúplná a věcně nedostatečná. Žádám o vyřazení AOS2 a AOS4 z návrhu Změny č. 2 ÚRP.	**Neakceptováno.** Návrh Změny č. 2 ÚRP byl připraven v souladu s právními předpisy a dopad na ostatní veřejné zájmy byl posouzen vyhodnocením vlivů na udržitelný rozvoj území. Zpracování VVURÚ odpovídá obsahem i strukturou požadavkům obsaženým v příloze č. 4 stavebního zákona. VVURÚ (včetně SEA) Změny č. 2 ÚRP probíhá jako hodnocení oblastí, nikoliv konkrétních záměrů a odpovídá měřítku ÚRP a ÚO.
134	Andrea Dobrovolná	MMR-52378-2026-81-42	99bc 99bd	AOS3 AOS4	Připomínka k návrhu Změny č. 2 Územního rozvojového plánu a k Vyhodnocení vlivů na udržitelný rozvoj území v části vymezení akceleračních oblastí pro fotovoltaické elektrárny (AOS) vymezení území dotčeného námitkou AOS3 Vrbka AOS4 Karolín Text připomínky: Nesouhlasím s umístěním solárních panelů na zemědělské půdě. Odůvodnění uplatněné připomínky: Nedostatečné vyhodnocení podkladů o vlivu na ekologii a zdraví lidí.	**Neakceptováno.** Vymezení akceleračních oblastí AOS3 Vrbka a AOS4 Karolín proběhlo na základě biologického posouzení podle § 11 odst. 3 ZOZE a § 7a vyhlášky č. 142/2018 Sb., jehož výsledky spolu s výsledky vyhodnocení vlivů na životní prostředí (SEA/VVURÚ, Příloha 5 k Z2 ÚRP) byly zapracovány do návrhu Změny č. 2 ÚRP; oblasti, u nichž byly identifikovány významné negativní vlivy, byly ze Z2 ÚRP vyloučeny. Zpracování VVURÚ odpovídá obsahem i strukturou požadavkům přílohy č. 4 stavebního zákona; jde o hodnocení na úrovni koncepce, nikoli na úrovni konkrétních záměrů, a tomu odpovídá i míra podrobnosti použitých podkladů.
134	Alena Šlohařová	MMR-52378-2026-81-43	99bc 99bd	AOS3 AOS4	Připomínka k návrhu Změny č. 2 Územního rozvojového plánu a k Vyhodnocení vlivů na udržitelný rozvoj území v části vymezení akceleračních oblastí pro fotovoltaické elektrárny (AOS) vymezení území dotčeného námitkou AOS3 Vrbka AOS4 Karolín Text připomínky: Veřejnosti je zásadně proti. Odůvodnění uplatněné připomínky: Na zemědělskou půdu to nepatří!	**Neakceptováno.** Vymezení akceleračních oblastí AOS3 Vrbka a AOS4 Karolín proběhlo na základě biologického posouzení podle § 11 odst. 3 ZOZE a § 7a vyhlášky č. 142/2018 Sb., jehož výsledky spolu s výsledky vyhodnocení vlivů na životní prostředí (SEA/VVURÚ, Příloha 5 k Z2 ÚRP) byly zapracovány do návrhu Změny č. 2 ÚRP; oblasti, u nichž byly identifikovány významné negativní vlivy, byly ze Z2 ÚRP vyloučeny. Zpracování VVURÚ odpovídá obsahem i strukturou požadavkům přílohy č. 4 stavebního zákona; jde o hodnocení na úrovni koncepce, nikoli na úrovni konkrétních záměrů, a tomu odpovídá i míra podrobnosti použitých podkladů. Ochrana ZPF je řešena v souvisejících územních opatřeních. Podmínkami je zajištěno, že nebudou vznikat neobhospodařovatelné zbytkové zemědělské pozemky ani pozemky bez přístupu k veřejně přístupné pozemní komunikaci. Dále je v nich požadavek na upřednostní nižších tříd ochrany ZPF při realizaci záměrů OZE a je stanovena maximální plocha dlouhodobého nebo trvalého odnětí ZPF pro záměry OZE v celé

Poř. č.	Připomínkové místo	Číslo jednací	Článek	AO	Připomínka	Vyhodnocení
						akcelerační oblasti. Souhlas s odnětím ze ZPF bude vydán v navazujícím řízení dle stavebního zákona.
134	Martin Kašík	MMR-52378-2026-81-44	99bc 99bd	AOS3 AOS4	Připomínka k návrhu Změny č. 2 Územního rozvojového plánu a k Vyhodnocení vlivů na udržitelný rozvoj území v části vymezení akceleračních oblastí pro fotovoltaické elektrárny (AOS) vymezení území dotčeného námitkou AOS3 Vrbka AOS4 Karolín Text připomínky: Nebezpečí požáru. V Německu se to neosvědčilo, tak proč to nedat do Čech. Odůvodnění uplatněné připomínky: Znehodnocení krajinného rázu.	**Neakceptováno.** Při vymezování akceleračních oblastí byl krajinný ráz prověřován, a to s ohledem na hodnoty území. Vlivy na krajinný ráz pak byly dále vyhodnoceny v rámci VVURÚ, a to jak z hlediska navrhovaného souboru akceleračních oblastí jako celku, tak pro jednotlivá území v kartách akceleračních oblastí, které obsahují i mapy viditelnosti (Příloha SEA). Podmínky v územních opatřeních pak dále omezují barevné řešení doprovodných staveb a rozsah trvalých terénních úprav.
134	Filip Očadlík	MMR-52378-2026-81-45	99bc 99bd	AOS3 AOS4	Připomínka k návrhu Změny č. 2 Územního rozvojového plánu a k Vyhodnocení vlivů na udržitelný rozvoj území v části vymezení akceleračních oblastí pro fotovoltaické elektrárny (AOS) vymezení území dotčeného námitkou AOS3 Vrbka AOS4 Karolín Text připomínky: Nedostatečný čas a informace k vyjádření občanů. Odůvodnění uplatněné připomínky: Narušení životního prostředí.	**Neakceptováno.** Pořizovatel postupoval v souladu s příslušnými ustanoveními stavebního zákona o projednávání územně plánovací dokumentace, včetně zákonných lhůt pro uplatnění připomínek. Možnost uplatnit připomínky byla řádně zveřejněna. Vymezení akceleračních oblastí AOS3 Vrbka a AOS4 Karolín proběhlo na základě biologického posouzení podle § 11 odst. 3 ZOZE a § 7a vyhlášky č. 142/2018 Sb., jehož výsledky spolu s výsledky vyhodnocení vlivů na životní prostředí (SEA/VVURÚ, Příloha 5 k Z2 ÚRP) byly zapracovány do návrhu Změny č. 2 ÚRP; oblasti, u nichž byly identifikovány významné negativní vlivy, byly ze Z2 ÚRP vyloučeny. Zpracování VVURÚ odpovídá obsahem i strukturou požadavkům přílohy č. 4 stavebního zákona; jde o hodnocení na úrovni koncepce, nikoli na úrovni konkrétních záměrů, a tomu odpovídá i míra podrobnosti použitých podkladů.
134	Kateřina Šišková	MMR-52378-2026-81-46	99bc 99bd	AOS3 AOS4	Připomínka k návrhu Změny č. 2 Územního rozvojového plánu a k Vyhodnocení vlivů na udržitelný rozvoj území v části vymezení akceleračních oblastí pro fotovoltaické elektrárny (AOS) vymezení území dotčeného námitkou AOS3 Vrbka AOS4 Karolín Text připomínky: Nedostatečné zapojení veřejnosti. Znehodnocení cen nemovitostí. Narušení zdraví. Vzdálenost od obydlí menší než 500 m. Odůvodnění uplatněné připomínky: Chyby v dokumentaci. Porušení směrnice RED III.	**Neakceptováno.** Vymezení akcelerační oblasti v ÚRP nezakládá možnost vyvlastnění ani právo na výstavbu a nevylučuje jiné využití území. Nebylo prokázáno, že by instalace měla významný negativní vliv na cenu nemovitostí či provádění investic. Lokální dopady na cenu nemovitostí konkrétních záměrů nelze posuzovat na koncepční úrovni při vymezování akceleračních oblastí v ÚRP. Při vymezování jednotlivých akceleračních oblastí pro větrné elektrárny byla dodržena minimální odstupová vzdálenost 500 metrů od obytné zástavby sídel. Tato hodnota, uvedená v odůvodnění Změny č. 2 ÚRP pro každou akcelerační oblast, představuje prvek ochrany kvality bydlení. Konkrétní záměry obnovitelných zdrojů energie musí následně v navazujícím řízení splnit veškeré zákonné hygienické a hlukové limity, a to bez ohledu na stanovenou minimální odstupovou vzdálenost.
134	Maria Skálová	MMR-52378-2026-81-47	99bc 99bd	AOS3 AOS4	Připomínka k návrhu Změny č. 2 Územního rozvojového plánu a k Vyhodnocení vlivů na udržitelný rozvoj území v části vymezení akceleračních oblastí pro fotovoltaické elektrárny (AOS) vymezení území dotčeného námitkou AOS3 Vrbka AOS4 Karolín	**Neakceptováno.**

Poř. č.	Připomínkové místo	Číslo jednací	Článek	AO	Připomínka	Vyhodnocení
					Text připomínky: Nedostatečně vyhotovené studie. Zabrání orné půdy. Odůvodnění uplatněné připomínky:	Vymezení akcelerační oblasti AOS3 Vrbka a AOS4 Karolín proběhlo na základě biologického posouzení podle § 11 odst. 3 ZOZE a § 7a vyhlášky č. 142/2018 Sb., jehož výsledky spolu s výsledky vyhodnocení vlivů na životní prostředí (SEA/VVURÚ, Příloha 5 k Z2 ÚRP) byly zapracovány do návrhu Změny č. 2 ÚRP; oblasti, u nichž byly identifikovány významné negativní vlivy, byly ze Z2 ÚRP vyloučeny. Zpracování VVURÚ odpovídá obsahem i strukturou požadavkům přílohy č. 4 stavebního zákona; jde o hodnocení na úrovni koncepce, nikoli na úrovni konkrétních záměrů, a tomu odpovídá i míra podrobnosti použitých podkladů. Ochrana ZPF je řešena v souvisejících územních opatřeních. Podmínkami je zajištěno, že nebudou vznikat neobhospodařovatelné zbytkové zemědělské pozemky ani pozemky bez přístupu k veřejně přístupné pozemní komunikaci. Dále je v nich požadavek na upřednostní nižších tříd ochrany ZPF při realizaci záměrů OZE a je stanovena maximální plocha dlouhodobého nebo trvalého odnětí ZPF pro záměry OZE v celé akcelerační oblasti. Souhlas s odnětím ze ZPF bude vydán v navazujícím řízení dle stavebního zákona.
134	Nenad Pujin	MMR-52378-2026-81-48	99bc 99bd	AOS3 AOS4	Připomínka k návrhu Změny č. 2 Územního rozvojového plánu a k Vyhodnocení vlivů na udržitelný rozvoj území v části vymezení akceleračních oblastí pro fotovoltaické elektrárny (AOS) vymezení území dotčeného námitkou AOS3 Vrbka AOS4 Karolín Text připomínky: Omezení výhledu. Dopad na životní prostředí! Odůvodnění uplatněné připomínky:	**Neakceptováno.** Vymezení akcelerační oblasti AOS3 Vrbka a AOS4 Karolín proběhlo na základě biologického posouzení podle § 11 odst. 3 ZOZE a § 7a vyhlášky č. 142/2018 Sb., jehož výsledky spolu s výsledky vyhodnocení vlivů na životní prostředí (SEA/VVURÚ, Příloha 5 k Z2 ÚRP) byly zapracovány do návrhu Změny č. 2 ÚRP; oblasti, u nichž byly identifikovány významné negativní vlivy, byly ze Z2 ÚRP vyloučeny. Zpracování VVURÚ odpovídá obsahem i strukturou požadavkům přílohy č. 4 stavebního zákona; jde o hodnocení na úrovni koncepce, nikoli na úrovni konkrétních záměrů, a tomu odpovídá i míra podrobnosti použitých podkladů.
134	Eliška Bačůvková	MMR-52378-2026-81-49	99bc 99bd	AOS3 AOS4	Připomínka k návrhu Změny č. 2 Územního rozvojového plánu a k Vyhodnocení vlivů na udržitelný rozvoj území v části vymezení akceleračních oblastí pro fotovoltaické elektrárny (AOS) vymezení území dotčeného námitkou AOS3 Vrbka AOS4 Karolín Text připomínky: Haná je tradiční zemědělská oblast. Úrodná a po staletí obhospodařovaná. Jsem proti zabrání kvalitní orné půdy. Odůvodnění uplatněné připomínky:	**Neakceptováno.** Vymezení akcelerační oblasti AOS3 Vrbka a AOS4 Karolín proběhlo na základě biologického posouzení podle § 11 odst. 3 ZOZE a § 7a vyhlášky č. 142/2018 Sb., jehož výsledky spolu s výsledky vyhodnocení vlivů na životní prostředí (SEA/VVURÚ, Příloha 5 k Z2 ÚRP) byly zapracovány do návrhu Změny č. 2 ÚRP; oblasti, u nichž byly identifikovány významné negativní vlivy, byly ze Z2 ÚRP vyloučeny. Zpracování VVURÚ odpovídá obsahem i strukturou požadavkům přílohy č. 4 stavebního zákona; jde o hodnocení na úrovni koncepce, nikoli na úrovni konkrétních záměrů, a tomu odpovídá i míra podrobnosti použitých podkladů.

Poř. č.	Připomínkové místo	Číslo jednací	Článek	AO	Připomínka	Vyhodnocení
						Ochrana ZPF je řešena v souvisejících územních opatřeních. Podmínkami je zajištěno, že nebudou vznikat neobhospodařovatelné zbytkové zemědělské pozemky ani pozemky bez přístupu k veřejně přístupné pozemní komunikaci. Dále je v nich požadavek na upřednostní nižších tříd ochrany ZPF při realizaci záměrů OZE a je stanovena maximální plocha dlouhodobého nebo trvalého odnětí ZPF pro záměry OZE v celé akcelerační oblasti. Souhlas s odnětím ze ZPF bude vydán v navazujícím řízení dle stavebního zákona.
134	Monika Burmečová	MMR-52378-2026-81-50	99bc 99bd	AOS3 AOS4	Připomínka k návrhu Změny č. 2 Územního rozvojového plánu a k Vyhodnocení vlivů na udržitelný rozvoj území v části vymezení akceleračních oblastí pro fotovoltaické elektrárny (AOS) vymezení území dotčeného námitkou AOS3 Vrbka AOS4 Karolín Text připomínky: Zničení migračních tras. Odůvodnění uplatněné připomínky: Nevratná degradace půdy a pohledu do krajiny.	**Neakceptováno.** Vymezení akcelerační oblasti AOS3 Vrbka a AOS4 Karolín proběhlo na základě biologického posouzení podle § 11 odst. 3 ZOZE a § 7a vyhlášky č. 142/2018 Sb., jehož výsledky spolu s výsledky vyhodnocení vlivů na životní prostředí (SEA/VVURÚ, Příloha 5 k Z2 ÚRP) byly zapracovány do návrhu Změny č. 2 ÚRP; oblasti, u nichž byly identifikovány významné negativní vlivy, byly ze Z2 ÚRP vyloučeny. Zpracování VVURÚ odpovídá obsahem i strukturou požadavkům přílohy č. 4 stavebního zákona; jde o hodnocení na úrovni koncepce, nikoli na úrovni konkrétních záměrů, a tomu odpovídá i míra podrobnosti použitých podkladů. Ochrana ZPF je řešena v souvisejících územních opatřeních. Podmínkami je zajištěno, že nebudou vznikat neobhospodařovatelné zbytkové zemědělské pozemky ani pozemky bez přístupu k veřejně přístupné pozemní komunikaci. Dále je v nich požadavek na upřednostní nižších tříd ochrany ZPF při realizaci záměrů OZE a je stanovena maximální plocha dlouhodobého nebo trvalého odnětí ZPF pro záměry OZE v celé akcelerační oblasti. Souhlas s odnětím ze ZPF bude vydán v navazujícím řízení dle stavebního zákona.
134	Marcela Nekorancová	MMR-52378-2026-81-51	99bc 99bd	AOS3 AOS4	Připomínka k návrhu Změny č. 2 Územního rozvojového plánu a k Vyhodnocení vlivů na udržitelný rozvoj území v části vymezení akceleračních oblastí pro fotovoltaické elektrárny (AOS) vymezení území dotčeného námitkou AOS3 Vrbka AOS4 Karolín Text připomínky: Zhyzdění krajiny. Neefektivnost v podmínkách ČR. Odůvodnění uplatněné připomínky: Soláry a větrníky patří na budovy, skládky a znehodnocenou půdu.	**Neakceptováno.** Vymezení akcelerační oblasti AOS3 Vrbka a AOS4 Karolín proběhlo na základě biologického posouzení podle § 11 odst. 3 ZOZE a § 7a vyhlášky č. 142/2018 Sb., jehož výsledky spolu s výsledky vyhodnocení vlivů na životní prostředí (SEA/VVURÚ, Příloha 5 k Z2 ÚRP) byly zapracovány do návrhu Změny č. 2 ÚRP; oblasti, u nichž byly identifikovány významné negativní vlivy, byly ze Z2 ÚRP vyloučeny. Zpracování VVURÚ odpovídá obsahem i strukturou požadavkům přílohy č. 4 stavebního zákona; jde o hodnocení na úrovni koncepce, nikoli na úrovni konkrétních záměrů, a tomu odpovídá i míra podrobnosti použitých podkladů. Posuzování energetické efektivnosti a hospodářské účelnosti konkrétních technologií OZE nespadá do předmětu územního

Poř. č.	Připomínkové místo	Číslo jednací	Článek	AO	Připomínka	Vyhodnocení
						rozvojového plánu. Změna č. 2 ÚRP vytváří územní podmínky pro umísťování zdrojů obnovitelné energie v souladu s cíli státní energetické politiky a závazky České republiky vyplývajícími z práva Evropské unie; rozhodnutí o konkrétních záměrech a jejich ekonomické rentabilitě náleží investorům a povolujícím orgánům v navazujícím řízení.
134	Romana Zvonková	MMR-52378-2026-81-52	99bc 99bd	AOS3 AOS4	Připomínka k návrhu Změny č. 2 Územního rozvojového plánu a k Vyhodnocení vlivů na udržitelný rozvoj území v části vymezení akceleračních oblastí pro fotovoltaické elektrárny (AOS) vymezení území dotčeného námitkou AOS3 Vrbka AOS4 Karolín Text připomínky: Celkové zatížení životního prostředí. Znehodnocení nemovitostí. Odůvodnění uplatněné připomínky:	**Neakceptováno.** Vymezení akcelerační oblasti v ÚRP nezakládá možnost vyvlastnění ani právo na výstavbu a nevylučuje jiné využití území. Lokální dopady na cenu nemovitostí konkrétních záměrů nelze posuzovat na koncepční úrovni při vymezování akceleračních oblastí v ÚRP.
134	Anna Navrátilová	MMR-52378-2026-81-53	99bc 99bd	AOS3 AOS4	Připomínka k návrhu Změny č. 2 Územního rozvojového plánu a k Vyhodnocení vlivů na udržitelný rozvoj území v části vymezení akceleračních oblastí pro fotovoltaické elektrárny (AOS) vymezení území dotčeného námitkou AOS3 Vrbka AOS4 Karolín Text připomínky: Nepatří do tradiční úrodné zemědělské krajiny. Znetvoření krásného podhůří Chřibů. Odůvodnění uplatněné připomínky:	**Neakceptováno.** Ochrana ZPF je řešena v souvisejících územních opatřeních. Podmínkami je zajištěno, že nebudou vznikat neobhospodařovatelné zbytkové zemědělské pozemky ani pozemky bez přístupu k veřejně přístupné pozemní komunikaci. Dále je v nich požadavek na upřednostní nižších tříd ochrany ZPF při realizaci záměrů OZE a je stanovena maximální plocha dlouhodobého nebo trvalého odnětí ZPF pro záměry OZE v celé akcelerační oblasti. Souhlas s odnětím ze ZPF bude vydán v navazujícím řízení dle stavebního zákona. Při vymezování akceleračních oblastí byl krajinný ráz dále prověřován, a to s ohledem na hodnoty území. Vlivy na krajinný ráz pak byly dále vyhodnoceny v rámci VVURÚ, a to jak z hlediska navrhovaného souboru akceleračních oblastí jako celku, tak pro jednotlivá území v kartách akceleračních oblastí, které obsahují i mapy viditelnosti (Příloha SEA). Podmínky v územních opatřeních pak dále omezují barevné řešení doprovodných staveb a rozsah trvalých terénních úprav.
134	Eva Krkošková	MMR-52378-2026-81-54	99bc 99bd	AOS3 AOS4	Připomínka k návrhu Změny č. 2 Územního rozvojového plánu a k Vyhodnocení vlivů na udržitelný rozvoj území v části vymezení akceleračních oblastí pro fotovoltaické elektrárny (AOS) vymezení území dotčeného námitkou AOS3 Vrbka AOS4 Karolín Text připomínky: Umístění na orné půdě. Odůvodnění uplatněné připomínky: Nedostatečná studie ochrany zdraví!	**Neakceptováno.** Ochrana ZPF je řešena v souvisejících územních opatřeních. Podmínkami je zajištěno, že nebudou vznikat neobhospodařovatelné zbytkové zemědělské pozemky ani pozemky bez přístupu k veřejně přístupné pozemní komunikaci. Dále je v nich požadavek na upřednostní nižších tříd ochrany ZPF při realizaci záměrů OZE a je stanovena maximální plocha dlouhodobého nebo trvalého odnětí ZPF pro záměry OZE v celé akcelerační oblasti. Souhlas s odnětím ze ZPF bude vydán v navazujícím řízení dle stavebního zákona. V případě, že by záměr nesplňoval zákonné hygienické limity (nařízení vlády č. 272/2011 Sb., o ochraně zdraví před

Poř. č.	Připomínkové místo	Číslo jednací	Článek	AO	Připomínka	Vyhodnocení
						nepříznivými účinky hluku a vibrací) a současně podmínky v územním opatření, nemůže být povolen.
134	Kateřina Polášková	MMR-52378-2026-81-55	99bc 99bd	AOS3 AOS4	Připomínka k návrhu Změny č. 2 Územního rozvojového plánu a k Vyhodnocení vlivů na udržitelný rozvoj území v části vymezení akceleračních oblastí pro fotovoltaické elektrárny (AOS) vymezení území dotčeného námitkou AOS3 Vrbka AOS4 Karolín Text připomínky: Narušení krajiny a výhled na ni. Odlesky zásadně naruší lokalitu. Likvidace půdy. Odůvodnění uplatněné připomínky: Chybí posouzení EIA, vliv na krajinu.	**Neakceptováno.** Osvobození záměrů pro využití OZE v akcelerační oblasti od provedení posuzování vlivů záměru na životní prostředí (tzv. EIA) vyplývá z ustanovení čl. 16a odst. 3 směrnice RED III. Toto pravidlo bylo transponováno do § 28 ZOZE. Osvobození se netýká případů podle § 28 odst. 1 písm. a) a b) ZOZE, tj. případů, kdy je záměr předmětem přeshraničního posuzování vlivů, a případů, kdy je vysoce pravděpodobné, že záměr povede k významným nepříznivým vlivům na životní prostředí nebo veřejné zdraví, které nebyly zjištěny při pořizování územního opatření a které nelze vyloučit dodatečnými podmínkami a zmírňujícími opatřeními.
134	Petra Harudová	MMR-52378-2026-81-56	99bc 99bd	AOS3 AOS4	Připomínka k návrhu Změny č. 2 Územního rozvojového plánu a k Vyhodnocení vlivů na udržitelný rozvoj území v části vymezení akceleračních oblastí pro fotovoltaické elektrárny (AOS) vymezení území dotčeného námitkou AOS3 Vrbka a AOS4 Karolín Text připomínky: Neefektivita. Soláry patří na budovy, parkoviště... Odůvodnění uplatněné připomínky: Narušení životní úrovně obyvatel!	**Neakceptováno.** Vymezení akceleračních oblastí AOS3 Vrbka a AOS4 Karolín proběhlo na základě biologického posouzení podle § 11 odst. 3 ZOZE a § 7a vyhlášky č. 142/2018 Sb., jehož výsledky spolu s výsledky vyhodnocení vlivů na životní prostředí (SEA/VVURÚ, Příloha 5 k Z2 ÚRP) byly zapracovány do návrhu Změny č. 2 ÚRP; oblasti, u nichž byly identifikovány významné negativní vlivy, byly ze Z2 ÚRP vyloučeny. Zpracování VVURÚ odpovídá obsahem i strukturou požadavkům přílohy č. 4 stavebního zákona; jde o hodnocení na úrovni koncepce, nikoli na úrovni konkrétních záměrů, a tomu odpovídá i míra podrobnosti použitých podkladů.
134	Miroslava Hrotková	MMR-52378-2026-81-57	99bc 99bd	AOS3 AOS4	Připomínka k návrhu Změny č. 2 Územního rozvojového plánu a k Vyhodnocení vlivů na udržitelný rozvoj území v části vymezení akceleračních oblastí pro fotovoltaické elektrárny (AOS) vymezení území dotčeného námitkou AOS3 Vrbka a AOS4 Karolín Text připomínky: Znehodnocení přírody. Odůvodnění uplatněné připomínky:	**Neakceptováno.** Vymezení akceleračních oblastí AOS3 Vrbka a AOS4 Karolín proběhlo na základě biologického posouzení podle § 11 odst. 3 ZOZE a § 7a vyhlášky č. 142/2018 Sb., jehož výsledky spolu s výsledky vyhodnocení vlivů na životní prostředí (SEA/VVURÚ, Příloha 5 k Z2 ÚRP) byly zapracovány do návrhu Změny č. 2 ÚRP; oblasti, u nichž byly identifikovány významné negativní vlivy, byly ze Z2 ÚRP vyloučeny. Zpracování VVURÚ odpovídá obsahem i strukturou požadavkům přílohy č. 4 stavebního zákona; jde o hodnocení na úrovni koncepce, nikoli na úrovni konkrétních záměrů, a tomu odpovídá i míra podrobnosti použitých podkladů.
134	František Baštinec	MMR-52378-2026-81-58	99bc 99bd	AOS3 AOS4	**Věc:** Připomínka k návrhu Změny č. 2 Územního rozvojového plánu a k Vyhodnocení vlivů na udržitelný rozvoj území v části vymezení akceleračních oblastí pro fotovoltaické elektrárny (AOS) **Text připomínky**:	**Neakceptováno.** Při vymezování akceleračních oblastí byl krajinný ráz prověřován, a to s ohledem na hodnoty území. Vlivy na krajinný ráz pak byly dále vyhodnoceny v rámci VVURÚ, a to jak z hlediska

Poř. č.	Připomínkové místo	Číslo jednací	Článek	AO	Připomínka	Vyhodnocení
					Nesouhlasím s navrženými AOS. Jsou navrženy na úrodné půdě, kterou řádně obhospodařuje ZP Kvasicko. Dále nebyl dostatečně posouzen dopad na kvalitu bydlení a charakter sídel, není dostatečně vyhodnocen vliv na krajinný obraz a pohledové vztahy v území, není řešeno možné oslnění obyvatel a uživatelů komunikací odrazy od panelů, není dostatečně vysvětlen způsob stanovení vzdálenosti od obytné zástavby, nebyly dostatečně posouzeny dopady na hodnotu nemovitostí a kvalitu života obyvatel. **Odůvodnění uplatněné připomínky**: Nedostatečné posouzení vlivů na životní prostředí: výskyt chráněných druhů živočichů a rostlin nebyl dostatečně prověřen, může dojít k zásahu do biotopů, hnízdních a potravních lokalit ptáků, drobných savců, plazů a opylovačů, oplocené a rozsáhlé areály FVE mohou vytvářet migrační bariéry a fragmentovat krajinu, hrozí zásah do prvků ÚSES, významných krajinných prvků a dalších ekologicky cenných území. Žádám o vyřazení AOS z návrhu Změny č. 2 ÚRP.	navrhovaného souboru akceleračních oblastí jako celku, tak pro jednotlivá území v kartách akceleračních oblastí, které obsahují i mapy viditelnosti (Příloha SEA). Podmínky v územních opatřeních pak dále omezují barevné řešení doprovodných staveb a rozsah trvalých terénních úprav. Samotný způsob vymezení akceleračních oblastí na základě podkladů (biologická posouzení, mapy citlivosti ptáků vůči výstavbě VTE zpracované ČSO, území významná pro netopýry dle podkladů ČESON, biotopy zvláště chráněných druhů velkých savců a další) a nařízení vlády č. 507/2025 Sb. minimalizuje vliv na složky životního prostředí. Pro všechny akcelerační oblasti jsou současně pořizována územní opatření, která obsahují opatření stanovená na základě biologických posouzení. Tato opatření dále zmírňují negativní vlivy, které nebylo možné vyloučit vymezením akcelerační oblasti. Podmínky v územních opatřeních zahrnují ochranu prvků lokálního ÚSES a všech biokoridorů, ochranu biotopů, ZPF a PUPFL, dále povinnost biologického dozoru, monitoring mortality ptáků a netopýrů, detekční systémy a další podmínky specifické vzhledem ke konkrétní akcelerační oblasti.
134	Radek Pluhař	MMR-52378-2026-81-59	99bc 99bd	AOS3 AOS4	**Vymezení území dotčeného námitkou**: AOS3 Vrbka AOS4 Karolín **Text připomínky**: Nesouhlasím s navrženými AOS. Jsou navrženy na úrodné půdě, kterou řádně obhospodařuje ZP Kvasicko. Dále nebyl dostatečně posouzen dopad na kvalitu bydlení a charakter sídel, není dostatečně vyhodnocen vliv na krajinný obraz a pohledové vztahy v území, není dostatečně řešeno možné oslnění obyvatel a uživatelů komunikací odrazy od panelů, není dostatečně vysvětlen způsob stanovení vzdálenosti od obytné zástavby, nebyly dostatečně posouzeny dopady na hodnotu nemovitostí a kvalitu života obyvatel. **Odůvodnění uplatněné připomínky**: Nedostatečné posouzení vlivů na životní prostředí: výskyt chráněných druhů živočichů a rostlin nebyl dostatečně prověřen, může dojít k zásahu do biotopů, hnízdních a potravních lokalit ptáků, drobných savců, plazů a opylovačů, oplocené a rozsáhlé areály FVE mohou vytvářet migrační bariéry a fragmentovat krajinu, hrozí zásah do prvků ÚSES, významných krajinných prvků a dalších ekologicky cenných území. Žádám o vyřazení AOS z návrhu Změny č. 2 ÚRP.	**Neakceptováno.** Při vymezování akceleračních oblastí byl krajinný ráz prověřován, a to s ohledem na hodnoty území. Vlivy na krajinný ráz pak byly dále vyhodnoceny v rámci VVURÚ, a to jak z hlediska navrhovaného souboru akceleračních oblastí jako celku, tak pro jednotlivá území v kartách akceleračních oblastí, které obsahují i mapy viditelnosti (Příloha SEA). Podmínky v územních opatřeních pak dále omezují barevné řešení doprovodných staveb a rozsah trvalých terénních úprav. Samotný způsob vymezení akceleračních oblastí na základě podkladů (biologická posouzení, mapy citlivosti ptáků vůči výstavbě VTE zpracované ČSO, území významná pro netopýry dle podkladů ČESON, biotopy zvláště chráněných druhů velkých savců a další) a nařízení vlády č. 507/2025 Sb. minimalizuje vliv na složky životního prostředí. Pro všechny akcelerační oblasti jsou současně pořizována územní opatření, která obsahují opatření stanovená na základě biologických posouzení. Tato opatření dále zmírňují negativní vlivy, které nebylo možné vyloučit vymezením akcelerační oblasti. Podmínky v územních opatřeních zahrnují ochranu prvků lokálního ÚSES a všech biokoridorů, ochranu biotopů, ZPF a PUPFL, dále povinnost biologického dozoru, monitoring mortality ptáků a netopýrů, detekční systémy a další podmínky specifické vzhledem ke konkrétní akcelerační oblasti. Vymezení akcelerační oblasti v ÚRP nezakládá možnost vyvlastnění ani právo na výstavbu a nevylučuje jiné využití území. Lokální dopady na cenu nemovitostí konkrétních záměrů nelze

Poř. č.	Připomínkové místo	Číslo jednací	Článek	AO	Připomínka	Vyhodnocení
						posuzovat na koncepční úrovni při vymezování akceleračních oblastí v ÚRP.
134	Alena Šišková	MMR-52378-2026-81-60	99bc 99bd	AOS3 AOS4	**Vymezení území dotčeného námitkou**: AOS3 Vrbka AOS4 Karolín **Text připomínky**: Nesouhlasím s navrženými AOS. Jsou navrženy na úrodné půdě. Dále nebyl dostatečně posouzen dopad na kvalitu bydlení a charakter sídel, není dostatečně vyhodnocen vliv na krajinný obraz a pohledové vztahy v území, není dostatečně řešeno možné oslnění obyvatel a uživatelů komunikací odrazy od panelů, není dostatečně vysvětlen způsob stanovení vzdálenosti od obytné zástavby, nebyly dostatečně posouzeny dopady na hodnotu nemovitostí a kvalitu života obyvatel. **Odůvodnění uplatněné připomínky**: Nedostatečné posouzení vlivů na životní prostředí: výskyt chráněných druhů živočichů a rostlin nebyl dostatečně prověřen, může dojít k zásahu do biotopů, hnízdních a potravních lokalit ptáků, drobných savců, plazů a opylovačů, oplocené a rozsáhlé areály FVE mohou vytvářet migrační bariéry a fragmentovat krajinu, hrozí zásah do prvků ÚSES, významných krajinných prvků a dalších ekologicky cenných území. Žádám o vyřazení AOS z návrhu Změny č. 2 ÚRP.	**Neakceptováno.** Při vymezování akceleračních oblastí byl krajinný ráz prověřován, a to s ohledem na hodnoty území. Vlivy na krajinný ráz pak byly dále vyhodnoceny v rámci VVURÚ, a to jak z hlediska navrhovaného souboru akceleračních oblastí jako celku, tak pro jednotlivá území v kartách akceleračních oblastí, které obsahují i mapy viditelnosti (Příloha SEA). Podmínky v územních opatřeních pak dále omezují barevné řešení doprovodných staveb a rozsah trvalých terénních úprav. Samotný způsob vymezení akceleračních oblastí na základě podkladů (biologická posouzení, mapy citlivosti ptáků vůči výstavbě VTE zpracované ČSO, území významná pro netopýry dle podkladů ČESON, biotopy zvláště chráněných druhů velkých savců a další) a nařízení vlády č. 507/2025 Sb. minimalizuje vliv na složky životního prostředí. Pro všechny akcelerační oblasti jsou současně pořizována územní opatření, která obsahují opatření stanovená na základě biologických posouzení. Tato opatření dále zmírňují negativní vlivy, které nebylo možné vyloučit vymezením akcelerační oblasti. Podmínky v územních opatřeních zahrnují ochranu prvků lokálního ÚSES a všech biokoridorů, ochranu biotopů, ZPF a PUPFL, dále povinnost biologického dozoru, monitoring mortality ptáků a netopýrů, detekční systémy a další podmínky specifické vzhledem ke konkrétní akcelerační oblasti.
134	David Kozelský	MMR-52378-2026-81-61	99bc	AOS3	**PŘIPOMÍNKY K:** I. návrhu Změny č. 2 Územního rozvojového plánu ČR (ÚRP ČR) II. Vyhodnocení vlivů návrhu Změny č. 2 ÚRP na udržitelný rozvoj území (SEA) III. návrhům jednotlivých územních opatření pro akcelerační oblasti (AO) vymezeným v návrhu Změny č. 2 ÚRP a konkrétně k návrhu akcelerační oblasti AOS3 Na základě níže uvedených důvodů nesouhlasím s návrhem Změny č. 2 ÚRP ČR, Vyhodnocením vlivů návrhu Změny č. 2 ÚRP na udržitelný rozvoj území (SEA) ani s návrhy jednotlivých územních opatření pro akcelerační oblasti (AO) vymezenými v návrhu Změny č. 2 ÚRP. Veškeré níže uvedené připomínky se vztahují současně ke všem výše uvedeným projednávaným částem veřejné vyhlášky. **NEDOSTATKY NÁVRHU:** ○ návrh není dostatečně odůvodněn a chybí konkrétní podklady (zákon č. 500/2004 Sb.) ○ nebyly dostatečně posouzeny dopady na životní prostředí (zákon č. 100/2001 Sb.) ○ hrozí narušení krajiny a přírody (zákon č. 114/1992 Sb.) ○ návrh nerespektuje dostatečně ochranu hodnot území a kvalitu bydlení (zákon č. 283/2021 Sb.) ○ nebyly dostatečně posouzeny jiné varianty řešení, zejména využití brownfieldů, střech a areálů již zastavěných či narušených ploch ○ návrh neobsahuje dostatečně konkrétní údaje o skutečném rozsahu záboru území, umístění panelů, trafostanic, kabelových tras, přístupových a obslužných komunikací ○ návrh řeší možné problémy až dodatečně v navazujících řízeních, místo aby jim předcházel již na úrovni ÚRP	**Neakceptováno.** Vymezení akceleračních oblastí proběhlo na základě biologického posouzení konkrétních území podle § 11 odst. 3 resp. 4 ZOZE, jehož výsledky spolu s výsledky vyhodnocení vlivů na životní prostředí (SEA, Příloha č. 5 k odůvodnění Z2 ÚRP) byly zapracovány do návrhu Změny č. 2 ÚRP. Návrh Z2 ÚRP a jeho odůvodnění, návrh souvisejících územních opatření a jejich odůvodnění, i vyhodnocení vlivů na udržitelný rozvoj území (VVURÚ) obsahují náležitosti v souladu s příslušnými právními předpisy, včetně správního řádu, stavebního zákona, zákona č. 249/2025 Sb. (ZOZE), zákona č. 114/1992 Sb. (ZOPK), směrnice o ochraně volně žijících ptáků a směrnice o stanovištích. Ustanovení § 4 odst. 3 ZOZE a čl. 15c směrnice RED III sice upřednostňují brownfieldy a degradované plochy, avšak nevylučují vymezení akcelerační oblasti na jiných pozemcích. Vymezení výhradně na degradovaných plochách nebylo s ohledem na prostorové nároky technologie větrných elektráren proveditelné. Návrh Z2 ÚRP byl projednán s obcemi a veřejností v rámci

Poř. č.	Připomínkové místo	Číslo jednací	Článek	AO	Připomínka	Vyhodnocení
					o nejsou dostatečně vyhodnoceny kumulativní dopady více záměrů v území o není přesvědčivě doloženo, proč mají být pro FVE využívány plochy ve volné krajině namísto přednostního využití ploch již zastavěných nebo jinak znehodnocených **A. PŘÍRODA, KRAJINA A ŽIVOTNÍ PROSTŘEDÍ** o Nedostatečné posouzení vlivů na životní prostředí o výskyt chráněných druhů živočichů a rostlin nebyl dostatečně prověřen o může dojít k zásahu do biotopů, hnízdních a potravních lokalit ptáků, drobných savců, plazů a opylovačů o oplocené a rozsáhlé areály FVE mohou vytvářet migrační bariéry a fragmentovat krajinu o hrozí zásah do prvků ÚSES, významných krajinných prvků a dalších ekologicky cenných území o návrh může vést k zásadní změně krajinného rázu a k industrializaci volné krajiny o nebyl dostatečně posouzen dopad rozsáhlých souvislých ploch panelů v krajině o chybí dostatečné posouzení rizika odrazů a oslnění o Nedostatečné posouzení vlivů na vodu a klima o hrozí narušení vsakování vody do půdy a změna odtokových poměrů o může dojít ke zhoršení retenční schopnosti krajiny a ke zvýšení povrchového odtoku o nejsou dostatečně řešeny možné dopady na erozi půdy o chybí dostatečné posouzení vlivu na mikroklima a lokální vodní režim o není dostatečně vyhodnocen dopad pravidelné údržby areálu na půdu, vegetaci a vodní poměry o Zemědělská půda o dochází k záboru a znehodnocení kvalitní zemědělské půdy, kterou obhospodařuje zemědělský podnik Kvasicko, a.s. o může dojít k zásahu do půd I. a II. třídy ochrany o hrozí dlouhodobé omezení zemědělského využití území o může dojít ke zhutnění půdy, zvýšení eroze a fragmentaci pozemků o není dostatečně vyjasněn stav a možné poškození melioračních a odvodňovacích systémů **B. Zásahy do realizovaných či plánovaných projektů** o sakrální stavba – Kříž sv. Josefa na parcele č. 2254 v k.ú. Vrbka u Sulimova o naučná stezka – Stezky severními Chřiby (síť místních turistických tras), realizováno za podpory SZIF v roce 2024, značená turistická stezka katastrálními územími obcí Bařice, Karolín, Lubná, Vrbka o projekt Státního pozemkového úřadu – Svodný příkop V-SP2, V-SP3, HPC V-C4, V-C5, L-C4 a LBK 98, část v k.ú. Vrbka u Sulimova a Lubná u Kroměříže, rozhodnutí povolení stavby vydané 28.11.2025 **C. Nedostatečné posouzení vlivů na obyvatele** o není dostatečně posouzen dopad na kvalitu bydlení a charakter sídel o není dostatečně vyhodnocen vliv na krajinný obraz a pohledové vztahy v území o není dostatečně řešeno možné oslnění obyvatel a uživatelů komunikací odrazy od panelů o není dostatečně vysvětlen způsob stanovení vzdálenosti od obytné zástavby o nebyly dostatečně posouzeny dopady na hodnotu nemovitostí a kvalitu života obyvatel o nejsou dostatečně vyhodnoceny dopady dopravy, prašnosti a stavební činnosti v průběhu realizace o nejsou dostatečně posouzeny možné hlukové dopady souvisejících technologií, zejména trafostanic, měničů a technického zázemí **D. TECHNICKÁ A BEZPEČNOSTNÍ RIZIKA** o Nedostatečnost navržených zmírňujících opatření o navržená opatření pouze částečně zmírňují dopady, ale neřeší samotný střet o řada opatření je formulována neurčitě a bez jasné kontroly jejich plnění	veřejného projednání. Procesy územního plánování, které byly při pořizování Z2 ÚRP respektovány, jsou dlouhodobě nastaveny stavebním zákonem tak, aby byly v souladu s legislativou EU, včetně Aarhuské úmluvy atd. Do návrhu Změny č. 2 ÚRP byly zapracovány výsledky vyhodnocení vlivů na životní prostředí (SEA, Příloha č. 5 k odůvodnění Z2 ÚRP). Oblasti, u nichž autorizované osoby identifikovaly významné negativní nebo kumulativní vlivy, byly ze Z2 ÚRP vyloučeny (odůvodnění Z2 ÚRP, odst. 32). Zpracování VVURÚ odpovídá obsahem i strukturou požadavkům obsaženým v příloze č. 4 stavebního zákona, včetně posouzení kumulativních a synergických vlivů, vlivů na zdraví a hodnocení nulové varianty (platné znění ÚRP) vůči variantě navrhované (Změna č. 2 ÚRP). Zadání Z2 ÚRP schválené Vládou ČR nepožadovalo jiná variantní řešení. Posouzení vlivů na lokality NATURA 2000 je součástí VVURÚ. Pro všechny akcelerační oblasti jsou současně pořizována územní opatření, která obsahují opatření stanovená na základě biologických posouzení. Tato opatření dále zmírňují negativní vlivy, které nebylo možné vyloučit vymezením akcelerační oblasti. Podmínky v územních opatřeních zahrnují ochranu prvků lokálního ÚSES a všech biokoridorů, ochranu biotopů, ZPF a PUPFL, dále povinnost biologického dozoru, monitoring mortality ptáků a netopýrů, detekční systémy a další podmínky specifické vzhledem ke konkrétní akcelerační oblasti. Při vymezení akceleračních oblastí nelze předjímat konkrétní technické parametry či přesné umístění záměrů OZE. Vymezení akcelerační oblasti v ÚRP nezakládá možnost vyvlastnění ani právo na výstavbu a nevylučuje jiné využití území. Lokální dopady na cenu nemovitostí konkrétních záměrů nelze posuzovat na koncepční úrovni při vymezování akceleračních oblastí v ÚRP.

Poř. č.	Připomínkové místo	Číslo jednací	Článek	AO	Připomínka	Vyhodnocení
					○ významné problémy jsou odkládány až do navazujících řízení ○ není zřejmé, jak bude zajištěna kontrola plnění podmínek v průběhu celé životnosti záměru ○ Technická a bezpečnostní rizika ○ nejsou dostatečně posouzena požární rizika spojená s fotovoltaickými panely, elektroinstalací, měniči a trafostanicemi ○ není dostatečně vyhodnocen způsob zásahu jednotek IZS v případě požáru nebo jiné havárie ○ hrozí poškození panelů a technologických částí vlivem extrémního počasí (vítr, kroupy, přívalové srážky), tím i znečištění půdy v bezprostřední blízkosti AO ○ nejsou dostatečně posouzeny dopady případných havárií na půdu, vodu a okolní území ○ není dostatečně řešen vliv kabelových tras, trafostanic a souvisejících infrastruktury ○ není dostatečně posouzeno riziko oslnění a vizuální distrakce řidičů Není jasně stanoveno, kdo ponese odpovědnost za případné škody na zdraví, majetku a životním prostředí. Požaduji důsledné prošetření akcelerační oblasti a její vyřazení z návrhu Změny č. 2 ÚRP z důvodu rozporu se zákony a právními předpisy ČR a EU. **Návrh je v rozporu zejména s:** ○ zákonem č. 500/2004 Sb., správní řád ○ zákonem č. 100/2001 Sb., o posuzování vlivů na životní prostředí (EIA) ○ zákonem č. 114/1992 Sb., o ochraně přírody a krajiny ○ zákonem č. 334/1992 Sb., o ochraně zemědělského půdního fondu ○ zákonem č. 283/2021 Sb., stavební zákon ○ podmínkami směrnice EU RED III, zejména pokud jde o nevhodně zvolenou lokalitu a nevyřešené dopady ○ principem předběžné opatrnosti dle čl. 191 SFEU ○ právem na příznivé životní prostředí dle čl. 35 Listiny základních práv a svobod ○ právem na ochranu zdraví dle čl. 31 Listiny základních práv a svobod ○ právem na ochranu vlastnictví dle čl. 11 Listiny základních práv a svobod **Ostatní** Do uvedené oblasti mohou zasahovat: prvky ÚSES, migrační trasy živočichů, chráněná území, evropsky významné lokality (EVL), soustava Natura 2000, významné krajinné prvky, kvalitní zemědělská půda obhospodařovaná ZP Kvasicko, a.s., vodní zdroje, krajinný ráz, kulturní a historické hodnoty území, ochranná pásma národních kulturních památek, ochranná pásma UNESCO. Navržená akcelerační oblast může mít zásadní střety s přírodou, krajinou, vodou, zemědělskou půdou i kvalitou života obyvatel. Tyto problémy nejsou dostatečně vyřešeny, ale pouze částečně zmírňovány. Návrh nemá dostatečné podklady, neřeší přesvědčivě varianty řešení a nedostatečně hodnotí kumulativní dopady.	
134	František Maixner	MMR-52378-2026-81-62	99bc 99bd	AOS3 AOS4	**Věc:** **Připomínka k návrhu Změny č. 2 Územního rozvojového plánu ČR (§ zák. č. 283/2021 Sb., stavební zákon)** **Připomínky k Vyhodnocení vlivů návrhu Změny č. 2 Územního rozvojového plánu na udržitelný rozvoj území** **Připomínky k návrhům jednotlivých územních opatření k akceleračním oblastem vymezeným v návrhu Změny č. 2 Územního rozvojového plánu** **I. Úvod** V souladu s možností uplatnit připomínky k návrhu Změny č. 2 Územního rozvojového plánu ČR (ÚRP ČR) podávám připomínku k vymezení oblastí pro rozvoj výroby energie z větrné energie a rozvoj výroby energie z energie slunečního záření, konkrétně k územním opatřením:	**Neakceptováno.** Vymezení akceleračních oblastí proběhlo na základě biologického posouzení konkrétních území podle § 11 odst. 3 resp. 4 ZOZE, jehož výsledky spolu s výsledky vyhodnocení vlivů na životní prostředí (SEA, Příloha č. 5 k odůvodnění Z2 ÚRP) byly zapracovány do návrhu Změny č. 2 ÚRP. Návrh Z2 ÚRP a jeho odůvodnění, návrh souvisejících územních opatření a jejich odůvodnění, i vyhodnocení vlivů na udržitelný rozvoj území (VVURÚ) obsahují náležitosti v souladu s příslušnými právními předpisy, včetně správního řádu, stavebního zákona, zákona č. 249/2025 Sb. (ZOZE), zákona č. 114/1992 Sb. (ZOPK), směrnice o ochraně volně žijících ptáků a směrnice o stanovištích.

Poř. č.	Připomínkové místo	Číslo jednací	Článek	AO	Připomínka	Vyhodnocení
					Územní opatření k AOS3 Vrbka, AOS4 Karolín Katastrální území: Lubná u Kroměříže, Vrbka, Sulimov, Bařice – Velké Těšany, Karolín Kraj: Zlínský a současně na širší území, které může být navrženým řešením přímo či nepřímo ovlivněno. Připomínku podávám: - jako osoba žijící v dotčeném území - jako vlastník nemovitosti v dotčeném území - jako osoba, která může být dotčena dopady návrhu (např. z hlediska krajiny, životního prostředí a kvality života) Jedná se o území s významnými krajinnými, přírodními a obytnými hodnotami, které nejsou návrhem dostatečně respektovány. S návrhem týkajícím se územního opatření k AOS3 Vrbka a AOS4 Karolín nesouhlasím a požaduji jejich vyřazení nebo zásadní přepracování, neboť vykazuje závažné nedostatky z hlediska zákonnosti, ochrany životního prostředí a dopadu na obyvatele v dané oblasti. **II. Zákonnost a nesoulad s právními předpisy ČR** o Rozpor se zákonem č. 500/2004 Sb., správní řád o § 3 – nebyl zjištěn stav bez důvodných pochybností o § 68 – nedostatečné odůvodnění Návrh je nepřezkoumatelný, protože neobsahuje konkrétní podklady pro dané území. o Rozpor se zákonem č. 100/2001 Sb. (EIA/SEA) – chybí posouzení: o kumulativních vlivů o variantního řešení o konkrétních dopadů na území Dokumentace SEA je neúplná a věcně nedostatečná. o Rozpor se zákonem č. 114/1992 Sb. (ochrana přírody a krajiny): o ohrožení krajinného rázu (§ 12) o narušení ekologické stability o zásah do biotopů a migračních tras o Rozpor se stavebním zákonem: o § 18 a § 19 – ochrana hodnot území o požadavek na udržitelný rozvoj Návrh představuje industrializaci volné krajiny bez dostatečného odůvodnění. **III. Nesoulad s právem Unie** o Směrnice o ptácích (2009/147/ES) a o stanovištích (92/43/EHS) – nelze vyloučit negativní vliv na chráněné druhy, chybí dostatečné biologické podklady. Rozpor s požadavkem vyloučení významného vlivu. o Směrnice EIA (2011/92/EU) – nedostatečné zapojení veřejnosti, nedostatečné vyhodnocení vlivů. o Směrnice RED III (2023/2413) – nebyla doložena priorita využití zastavěných ploch, brownfieldů, technicky narušených území. Vymezení ve volné krajině je v rozporu s principem minimalizace dopadů. o Princip předběžné opatrnosti (čl. 191 SFEU) – politika Unie v oblasti životního prostředí přispívá k sledování následujících cílů: zachování, ochrana a zlepšování kvality životního prostředí; ochrana lidského zdraví; uvážlivé a racionální využívání přírodních zdrojů. o Evropská úmluva o krajině (European Landscape Convention), ETS No. 176 – nedostatečná ochrana krajiny jako základní složky životního prostředí, ignorování charakteru území, nedostatečné zapojení veřejnosti do rozhodování o zásazích do krajiny.	Ustanovení § 4 odst. 3 ZOZE a čl. 15c směrnice RED III sice upřednostňují brownfieldy a degradované plochy, avšak nevylučují vymezení akcelerační oblasti na jiných pozemcích. Vymezení výhradně na degradovaných plochách nebylo s ohledem na prostorové nároky technologie větrných elektráren proveditelné. Návrh Z2 ÚRP byl projednán s obcemi a veřejností v rámci veřejného projednání. Procesy územního plánování, které byly při pořizování Z2 ÚRP respektovány, jsou dlouhodobě nastaveny stavebním zákonem tak, aby byly v souladu s legislativou EU, včetně Aarhuské úmluvy atd. Do návrhu Změny č. 2 ÚRP byly zapracovány výsledky vyhodnocení vlivů na životní prostředí (SEA, Příloha č. 5 k odůvodnění Z2 ÚRP). Oblasti, u nichž autorizované osoby identifikovaly významné negativní nebo kumulativní vlivy, byly ze Z2 ÚRP vyloučeny (odůvodnění Z2 ÚRP, odst. 32). Zpracování VVURÚ odpovídá obsahem i strukturou požadavkům obsaženým v příloze č. 4 stavebního zákona, včetně posouzení kumulativních a synergických vlivů, vlivů na zdraví a hodnocení nulové varianty (platné znění ÚRP) vůči variantě navrhované (Změna č. 2 ÚRP). Zadání Z2 ÚRP schválené Vládou ČR nepožadovalo jiná variantní řešení. Posouzení vlivů na lokality NATURA 2000 je součástí VVURÚ. Pro všechny akcelerační oblasti jsou současně pořizována územní opatření, která obsahují opatření stanovená na základě biologických posouzení. Tato opatření dále zmírňují negativní vlivy, které nebylo možné vyloučit vymezením akcelerační oblasti. Podmínky v územních opatřeních zahrnují ochranu prvků lokálního ÚSES a všech biokoridorů, ochranu biotopů, ZPF a PUPFL, dále povinnost biologického dozoru, monitoring mortality ptáků a netopýrů, detekční systémy a další podmínky specifické vzhledem ke konkrétní akcelerační oblasti. Vymezení akcelerační oblasti v ÚRP nezakládá možnost vyvlastnění ani právo na výstavbu a nevylučuje jiné využití území. Lokální dopady na cenu nemovitostí konkrétních záměrů nelze posuzovat na koncepční úrovni při vymezování akceleračních oblastí v ÚRP.

Poř. č.	Připomínkové místo	Číslo jednací	Článek	AO	Připomínka	Vyhodnocení
					○ Aarhuská úmluva (Convention on Access to Information, Public Participation in Decision-making and Access to Justice in Environmental Matters), 1998 – omezení práva veřejnosti na informace, omezení účasti veřejnosti na rozhodovacích procesech (pouze formální zapojení), omezení práva veřejnosti na přístup k právní ochraně v záležitostech životního prostředí. **IV. Nedostatečnost SEA a podkladů** ○ absence terénních biologických průzkumů, práce pouze s mapovými podklady (nedostatečné) ○ chybí reálná data o výskytu druhů ○ variantní řešení ○ posouzení vlivů na zdraví Bez těchto podkladů nelze učinit kvalifikovaný závěr. **V. Dopady na krajinu a životní prostředí** Navržené řešení povede k: ○ zásadní změně krajinného rázu ○ narušení horizontů a dálkových pohledů ○ vzniku bariér v krajině ○ narušení ekologické konektivity ○ znehodnocení zemědělské půdy ○ zničení migračních tras živočichů **VI. Dopady na obyvatele** Návrh dostatečně neřeší vliv na lidské zdraví. Navržená AO má nedostatečný odstup od domovní zástavby. Vzdálenost od obydlí je pod deklarovaných 500 m. Není doloženo posouzení oslnění. Tyto vlivy nejsou řádně vyhodnoceny. **VII. Kumulativní a systémové dopady** Není řešeno: ○ souběžné působení více projektů ○ celkové zatížení území ○ únosnost krajiny Hrozí nevratná degradace území. **VIII. Absence variantního řešení** Není doloženo, že byly posuzovány lokality a méně konfliktní varianty. Jedná se o porušení základního principu plánování. Nebyla rovněž posouzena tzv. nulová varianta (varianta 0), tedy stav území před realizací záměru, což znemožňuje objektivní hodnocení dopadů. **IX. Vyloučení EIA a posouzení vlivů** Navržené vymezení akceleračních oblastí má zásadní dopad i z hlediska následného povolování záměrů, neboť v těchto oblastech dochází k omezení, resp. vyloučení standardního posuzování vlivů na životní prostředí (EIA). O to vyšší nároky musí být kladeny na kvalitu, úplnost a konkrétnost podkladů a vyhodnocení vlivů na životní prostředí již na úrovni tohoto návrhu, neboť územní opatření dle ZOZE nemůže plnohodnotně nahradit posouzení konkrétních záměrů. Předložený návrh však tyto požadavky nenaplňuje, zejména postrádá dostatečné vyhodnocení konkrétních lokálních dopadů, kumulativních vlivů více záměrů v území a jejich dopadů na krajinný ráz, obytné prostředí a veřejné zdraví. ○ AOS3 Vrbka a AOS4 Karolín jsou navrženy na úrodné půdě, kterou obhospodařuje zemědělský podnik Kvasicko, a.s. ○ naučná stezka – Stezky severními Chřiby (síť místních turistických tras), realizováno za podpory SZIF v roce 2024, značená turistická stezka katastrálními územími obcí Bařice, Karolín, Lubná, Vrbka	

Poř. č.	Připomínkové místo	Číslo jednací	Článek	AO	Připomínka	Vyhodnocení
					○ Státního pozemkového úřadu – Svodný příkop V-SP2, V-SP3, HPC V-C4, V-C5, L-C4 a LBK 98, část v k.ú. Vrbka u Sulimova a Lubná u Kroměříže, rozhodnutí povolení stavby vydané dne 28.11.2025 ○ v dané lokalitě žije ohniváček černočárný, skokan hnědý, v korytě potoka Trňák žije bobr evropský. Akcelerační oblast AOS3 je navržena v bezprostřední blízkosti potoka Trňák. ○ z předložených podkladů návrhu Změny č. 2 ÚRP je zřejmé, že akcelerační oblast je umístěna v bezprostřední blízkosti zastavěného území ○ navržená AO má negativní vliv na krajinný ráz i život v ní **X. Hlavní požadavek návrhu** ○ Vyřazení výše uvedené akcelerační oblasti z návrhu. ○ Zároveň pro případ, že nebude tomuto požadavku vyhověno, požaduji, aby návrh Změny č. 2 ÚRP ČR nebyl v této části schválen a byl vrácen k zásadnímu přepracování, a to zejména po doplnění: ○ posouzení vlivů na lokality Natura 2000 dle čl. 6 odst. 3 směrnice 92/43/EHS ○ dostatečného biologického průzkumu odpovídajícího metodikám MŽP ve všech ročních obdobích ○ hodnocení vlivu na populace netopýrů ○ posouzení kumulativních vlivů v širším území ○ hodnocení dopadů na krajinný ráz ○ hodnocení dopadů na využití nemovitostí vlastníků v dosahu navrhovaných 500 m od obytné zástavby a přímý dopad vymezení AO na výkon vlastnických práv těchto vlastníků, včetně uvedení metodiky, podle které se určuje vzdálenost od zastavěného území. V daném území je vzdálenost FVE menší než navrhovaných 500 m. ○ zdůvodnění nevyužití brownfieldů a narušených území uvedených v Národní databázi brownfieldů Do doby doplnění těchto podkladů nelze území považovat za způsobilé pro vymezení akcelerační oblasti. Podané připomínky jsou pouze podkladem. Podatel si vymezuje právo připomínky doplnit ve lhůtě 15 dnů ode dne veřejného projednání. Návrh v předložené podobě není dostatečně odůvodněný, není podložen odbornými daty, je v rozporu s právními předpisy ČR i EU a může mít závažné dopady na krajinu, životní prostředí i obyvatele, proto požaduji především vyřazení Územního opatření k AOS3 Vrbka a AOS4 Karolín z návrhu Změny č. 2 Územního rozvojového plánu ČR. Pro případ, že tomuto požadavku nebude vyhověno, požaduji zásadní přepracování návrhu Změny č. 2 ÚRP ČR tak, aby byl v souladu s právními předpisy a byly řádně vyhodnoceny jeho dopady. Žádám, aby tato připomínka byla řádně vypořádána v souladu se zákonem a aby bylo uvedeno konkrétní odůvodnění přijatého řešení.	
134	Vladimíra Maixnerová	MMR-52378-2026-81-63	99bc 99bd	AOS3 AOS4	**Věc:** **Připomínka k návrhu Změny č. 2 Územního plánu ČR (§ 97 zák. č. 283/2021 Sb., stavební zákon)** **Připomínky k vyhodnocení vlivů návrhu Změny č. 2 Územního rozvojového plánu na udržitelný rozvoj území** **Připomínky k návrhům jednotlivých územních opatření k akceleračním oblastem vymezeným v návrhu Změny č. 2 Územního rozvojového plánu** **I. Úvod** V souladu s možností uplatnit připomínky k návrhu Změny č. 2 Územního rozvojového plánu ČR (ÚRP ČR) podávám připomínku k vymezení akceleračních oblastí pro rozvoj výroby energie z větrné energie a rozvoj výroby energie z energie slunečního záření.	**Neakceptováno.** Vymezení akceleračních oblastí proběhlo na základě biologického posouzení konkrétních území podle § 11 odst. 3 resp. 4 ZOZE, jehož výsledky spolu s výsledky vyhodnocení vlivů na životní prostředí (SEA, Příloha č. 5 k odůvodnění Z2 ÚRP) byly zapracovány do návrhu Změny č. 2 ÚRP. Návrh Z2 ÚRP a jeho odůvodnění, návrh souvisejících územních opatření a jejich odůvodnění, i vyhodnocení vlivů na udržitelný rozvoj území (VVURÚ) obsahují náležitosti v souladu s příslušnými právními předpisy, včetně správního řádu, stavebního zákona, zákona č. 249/2025 Sb. (ZOZE), zákona č. 114/1992 Sb. (ZOPK), směrnice o ochraně volně žijících ptáků a směrnice o stanovištích.

Poř. č.	Připomínkové místo	Číslo jednací	Článek	AO	Připomínka	Vyhodnocení
					Vymezení území dotčeného: Územní opatření k AOS3 Vrbka, AOS4 Karolín Katastrální území: Lubná u Kroměříže, Vrbka, Sulimov, Bařice – Velké Těšany, Karolín Kraj: Zlínský a současně na širší území, které může být navrženým řešením přímo či nepřímo ovlivněno. Připomínku podávám: - jako osoba žijící v dotčeném území - jako osoba, která může být dotčena dopady návrhu (např. z hlediska krajiny, životního prostředí či kvality života) - hospodařím na půdě Jedná se o území s významnými krajinnými, přírodními a obytnými hodnotami, které nejsou návrhem dostatečně respektovány. S návrhem týkajícím se územního opatření k AOS3 Vrbka a AOS4 Karolín nesouhlasím a požaduji jejich vyřazení nebo zásadní přepracování, neboť vykazuje závažné nedostatky z hlediska ochrany životního prostředí a dopadu na obyvatele v dané oblasti. **II. Zákonnost a nesoulad s právními předpisy ČR** o Rozpor se zákonem č. 500/2004 Sb., správní řád o § 3 – nebyl zjištěn stav bez důvodných pochybností o § 68 – nedostatečné odůvodnění Návrh je nepřezkoumatelný, protože neobsahuje konkrétní podklady pro dané území. o Rozpor se zákonem č. 100/2001 Sb. (EIA/SEA) – chybí posouzení: o kumulativních vlivů o variantního řešení o konkrétních dopadů na území Dokumentace SEA je neúplná a věcně nedostatečná. o Rozpor se zákonem č. 114/1992 Sb. (ochrana přírody a krajiny): o ohrožení krajinného rázu (§ 12) o narušení ekologické stability o zásah do biotopů a migračních tras o Rozpor se stavebním zákonem: o § 18 a § 19 – ochrana hodnot území o požadavek na udržitelný rozvoj Návrh představuje industrializaci volné krajiny bez dostatečného odůvodnění. **III. Nesoulad s právem Unie** o Směrnice o ptácích (2009/147/ES) a o stanovištích (92/43/EHS) – nelze vyloučit negativní vliv na chráněné druhy, chybí dostatečné biologické podklady. Rozpor s požadavkem vyloučení významného vlivu. o Směrnice EIA (2011/92/EU) – nedostatečné zapojení veřejnosti, nedostatečné vyhodnocení vlivů. o Směrnice RED III (2023/2413) – nebyla doložena priorita využití zastavěných ploch, brownfieldů, technicky narušených území. Vymezení ve volné krajině je v rozporu s principem minimalizace dopadů. o Princip předběžné opatrnosti (čl. 191 SFEU) – politika Unie v oblasti životního prostředí přispívá k sledování následujících cílů: zachování, ochrana a zlepšování kvality životního prostředí; ochrana lidského zdraví; uvážlivé a racionální využívání přírodních zdrojů. o Evropská úmluva o krajině (European Landscape Convention), ETS No. 176 – nedostatečná ochrana krajiny jako základní složky životního prostředí, ignorování charakteru území, nedostatečné zapojení veřejnosti do rozhodování o zásazích do krajiny. o Aarhuská úmluva (Convention on Access to Information, Public Participation in Decision-making and Access to Justice in Environmental Matters), 1998 – omezení práva veřejnosti na informace, omezení účasti veřejnosti na rozhodovacích procesech (pouze formální zapojení), omezení práva veřejnosti na přístup k právní ochraně v záležitostech životního prostředí.	Ustanovení § 4 odst. 3 ZOZE a čl. 15c směrnice RED III sice upřednostňují brownfieldy a degradované plochy, avšak nevylučují vymezení akcelerační oblasti na jiných pozemcích. Vymezení výhradně na degradovaných plochách nebylo s ohledem na prostorové nároky technologie větrných elektráren proveditelné. Návrh Z2 ÚRP byl projednán s obcemi a veřejností v rámci veřejného projednání. Procesy územního plánování, které byly při pořizování Z2 ÚRP respektovány, jsou dlouhodobě nastaveny stavebním zákonem tak, aby byly v souladu s legislativou EU, včetně Aarhuské úmluvy atd. Do návrhu Změny č. 2 ÚRP byly zapracovány výsledky vyhodnocení vlivů na životní prostředí (SEA, Příloha č. 5 k odůvodnění Z2 ÚRP). Oblasti, u nichž autorizované osoby identifikovaly významné negativní nebo kumulativní vlivy, byly ze Z2 ÚRP vyloučeny (odůvodnění Z2 ÚRP, odst. 32). Zpracování VVURÚ odpovídá obsahem i strukturou požadavkům obsaženým v příloze č. 4 stavebního zákona, včetně posouzení kumulativních a synergických vlivů, vlivů na zdraví a hodnocení nulové varianty (platné znění ÚRP) vůči variantě navrhované (Změna č. 2 ÚRP). Zadání Z2 ÚRP schválené Vládou ČR nepožadovalo jiná variantní řešení. Posouzení vlivů na lokality NATURA 2000 je součástí VVURÚ. Pro všechny akcelerační oblasti jsou současně pořizována územní opatření, která obsahují opatření stanovená na základě biologických posouzení. Tato opatření dále zmírňují negativní vlivy, které nebylo možné vyloučit vymezením akcelerační oblasti. Podmínky v územních opatřeních zahrnují ochranu prvků lokálního ÚSES a všech biokoridorů, ochranu biotopů, ZPF a PUPFL, dále povinnost biologického dozoru, monitoring mortality ptáků a netopýrů, detekční systémy a další podmínky specifické vzhledem ke konkrétní akcelerační oblasti. Vymezení akcelerační oblasti v ÚRP nezakládá možnost vyvlastnění ani právo na výstavbu a nevylučuje jiné využití území. Lokální dopady na cenu nemovitostí konkrétních záměrů nelze posuzovat na koncepční úrovni při vymezování akceleračních oblastí v ÚRP.

Poř. č.	Připomínkové místo	Číslo jednací	Článek	AO	Připomínka	Vyhodnocení
					IV. Nedostatečnost SEA a podkladů ○ absence terénních biologických průzkumů, práce pouze s mapovými podklady (nedostatečné) ○ chybí reálná data o výskytu druhů ○ variantní řešení ○ posouzení vlivů na zdraví Bez těchto podkladů nelze učinit kvalifikovaný závěr. **V. Narušení krajiny a životního prostředí** Navržené řešení povede k: ○ zásadní změně krajinného rázu ○ narušení horizontů a dálkových pohledů ○ vzniku bariér v krajině ○ narušení ekologické konektivity ○ znehodnocení zemědělské půdy ○ zničení migračních tras živočichů **VI. Dopady na obyvatele** Návrh dostatečně neřeší vliv na lidské zdraví. Navržená AO má nedostatečný odstup od domovní zástavby. Vzdálenost od obydlí je pod deklarovaných 500 m. Není doloženo posouzení oslnění. Tyto vlivy nejsou řádně vyhodnoceny. **VII. Absence variantního řešení** Není doloženo, že byly posuzovány jiné lokality a méně konfliktní varianty. Jedná se o porušení základního principu plánování. Nebyla rovněž posouzena tzv. nulová varianta (varianta 0), tedy stav území před realizací záměru, což znemožňuje objektivní hodnocení dopadů. **VIII. Vyloučení EIA a posouzení vlivů** Navržené vymezení akceleračních oblastí má zásadní dopad i z hlediska následného povolování záměrů, neboť v těchto oblastech dochází k omezení, resp. vyloučení standardního posuzování vlivů na životní prostředí (EIA). O to vyšší nároky musí být kladeny na kvalitu, úplnost a konkrétnost podkladů a vyhodnocení vlivů na životní prostředí již na úrovni tohoto návrhu, neboť územní opatření dle ZOZE nemůže plnohodnotně nahradit individuální posouzení konkrétních záměrů. Předložený návrh však tyto požadavky nenaplňuje, zejména postrádá dostatečné vyhodnocení konkrétních lokálních dopadů, kumulativních vlivů více záměrů v území a jejich dopadů na krajinný ráz, obytné prostředí a veřejné zdraví. **Specifikace a střety dané akcelerační oblasti:** ○ AOS3 Vrbka a AOS4 Karolín jsou navrženy na úrodné půdě, kterou obhospodařuje zemědělský podnik Kvasicko, a.s. ○ naučná stezka – Stezky severními Chřiby (síť místních turistických tras), realizováno za podpory SZIF v roce 2024, značená turistická stezka katastrálními územími obcí Bařice, Karolín, Lubná, Vrbka ○ projekt Státního pozemkového úřadu – Svodný příkop V-SP2, V-SP3, HPC V-C4, V-C5, L-C4 a LBK 98, část v k.ú. Vrbka u Sulimova a Lubná u Kroměříže, rozhodnutí povolení stavby vydané dne 28.11.2025 ○ v dané lokalitě žije ohniváček černočerný, skokan hnědý, v korytě potoka Trňák žije bobr evropský. Akcelerační oblast AOS3 je navržena v bezprostřední blízkosti potoka Trňák. ○ z předložených podkladů návrhu Změny č. 2 ÚRP je zřejmé, že akcelerační oblast je umístěna v bezprostřední blízkosti zastavěného území ○ akcelerační oblast (solární panely) je Změnou č. 2 umístěna na zemědělské půdě, která je řádně obhospodařována ○ navržená AO má negativní vliv na krajinný ráz i život v ní	

Poř. č.	Připomínkové místo	Číslo jednací	Článek	AO	Připomínka	Vyhodnocení
					IX. Hlavní požadavek návrhu o Vyřazení výše uvedené akcelerační oblasti z návrhu. o Zároveň pro případ, že nebude tomuto požadavku vyhověno, požaduji, aby návrh Změny č. 2 ÚRP ČR nebyl v této části schválen a byl vrácen k zásadnímu přepracování, a to zejména po doplnění: o posouzení vlivů na lokality Natura 2000 dle čl. 6 odst. 3 směrnice 92/43/EHS o dostatečného biologického průzkumu odpovídajícího metodikám MŽP v různých ročních obdobích o hodnocení vlivu na populace netopýrů o posouzení kumulativních vlivů v širším území o hodnocení dopadů na krajinný ráz o hodnocení dopadů na využití nemovitostí vlastníků v dosahu navrhovaných 500 m od obytné zástavby a přímý dopad vymezení AO na výkon vlastnických práv těchto vlastníků, včetně uvedení metodiky, podle které se určuje vzdálenost od zastavěného území o zdůvodnění nevyužití brownfieldů a narušených území uvedených v Národní databázi brownfieldů Do doby doplnění těchto podkladů nelze území považovat za způsobilé pro vymezení akcelerační oblasti. Podané připomínky jsou pouze podkladem, podatel si vymezuje právo připomínky doplnit ve lhůtě 15 dnů ode dne veřejného projednání. **X. Závěr** Návrh v předložené podobě není dostatečně odůvodněný, není podložen odbornými daty, je v rozporu s právními předpisy ČR i EU a může mít závažné dopady na krajinu, životní prostředí i obyvatele, proto požaduji především vyřazení Územního opatření k AOS3 Vrbka a AOS4 Karolín z návrhu Změny č. 2 Územního rozvojového plánu ČR. Pro případ, že tomuto požadavku nebude vyhověno, požaduji zásadní přepracování návrhu Změny č. 2 ÚRP ČR tak, aby byl v souladu s právními předpisy a byly řádně vyhodnoceny jeho dopady. Žádám, aby tato připomínka byla řádně vypořádána v souladu se zákonem a aby bylo uvedeno konkrétní odůvodnění přijatého řešení.	
134	Markéta Kozelská	MMR-52378-2026-81-64	99bc 99bd	AOS3 AOS4	**Akcelerační oblast:** AOS3 Vrbka, AOS4 Karolín Katastrální území: Lubná, Vrbka, Sulimov, Bařice – Velké Kraj: Zlínský **PŘIPOMÍNKY K:** I. návrhu Změny č. 2 Územního rozvojového plánu ČR (ÚRP ČR) II. Vyhodnocení vlivů návrhu Změny č. 2 ÚRP na udržitelný rozvoj území (SEA) III. návrhům jednotlivých územních opatření pro akcelerační oblasti (AO) vymezeným v návrhu Změny č. 2 ÚRP pro FVE AOS3 Vrbka a AOS4 Karolín Na základě níže uvedených důvodů nesouhlasím s návrhem Změny č. 2 ÚRP ČR, Vyhodnocením vlivů návrhu Změny č. 2 ÚRP na udržitelný rozvoj území (SEA) ani s návrhy jednotlivých územních opatření pro akcelerační oblasti (AO) vymezenými v návrhu Změny č. 2 ÚRP. Veškeré níže uvedené připomínky se vztahují současně ke všem výše uvedeným projednávaným částem veřejné vyhlášky. **NEDOSTATKY NÁVRHU:** o návrh není dostatečně odůvodněn a chybí konkrétní podklady (zákon č. 500/2004 Sb.) o nebyly dostatečně posouzeny dopady na životní prostředí (zákon č. 100/2001 Sb.) o hrozí narušení krajiny a přírody (zákon č. 114/1992 Sb.) o návrh nerespektuje dostatečně ochranu hodnot území a kvalitu bydlení (zákon č. 283/2021 Sb.) o nebyly dostatečně posouzeny jiné varianty řešení, zejména využití brownfieldů, střech a areálů již zastavěných či narušených ploch	**Neakceptováno.** Vymezení akceleračních oblastí proběhlo na základě biologického posouzení konkrétních území podle § 11 odst. 3 resp. 4 ZOZE, jehož výsledky spolu s výsledky vyhodnocení vlivů na životní prostředí (SEA, Příloha č. 5 k odůvodnění Z2 ÚRP) byly zapracovány do návrhu Změny č. 2 ÚRP. Návrh Z2 ÚRP a jeho odůvodnění, návrh souvisejících územních opatření a jejich odůvodnění, i vyhodnocení vlivů na udržitelný rozvoj území (VVURÚ) obsahují náležitosti v souladu s příslušnými právními předpisy, včetně správního řádu, stavebního zákona, zákona č. 249/2025 Sb. (ZOZE), zákona č. 114/1992 Sb. (ZOPK), směrnice o ochraně volně žijících ptáků a směrnice o stanovištích. Ustanovení § 4 odst. 3 ZOZE a čl. 15c směrnice RED III sice upřednostňují brownfieldy a degradované plochy, avšak nevylučují vymezení akcelerační oblasti na jiných pozemcích. Vymezení výhradně na degradovaných plochách nebylo s ohledem na prostorové nároky technologie větrných elektráren

Poř. č.	Připomínkové místo	Číslo jednací	Článek	AO	Připomínka	Vyhodnocení
					○ návrh neobsahuje dostatečně konkrétní údaje o skutečném rozsahu záboru území, umístění panelů, trafostanic, kabelových tras, přístupových a obslužných komunikací ○ návrh řeší možné problémy až dodatečně v navazujících řízeních, místo aby jim předcházel již na úrovni ÚRP ○ nejsou dostatečně vyhodnoceny kumulativní dopady více záměrů v území ○ není přesvědčivě doloženo, proč mají být pro FVE využívány plochy ve volné krajině namísto přednostního využití ploch již zastavěných nebo jinak znehodnocených **A. PŘÍRODA, KRAJINA A ŽIVOTNÍ PROSTŘEDÍ** ○ Nedostatečné posouzení vlivů na životní prostředí ○ výskyt chráněných druhů živočichů a rostlin nebyl dostatečně prověřen ○ může dojít k zásahu do biotopů, hnízdních a potravních lokalit ptáků, drobných savců, plazů a opylovačů ○ oplocené a rozsáhlé areály FVE mohou vytvářet migrační bariéry a fragmentovat krajinu ○ hrozí zásah do prvků ÚSES, významných krajinných prvků a dalších ekologicky cenných území ○ návrh může vést k zásadní změně krajinného rázu a k industrializaci volné krajiny ○ nebyl dostatečně posouzen vizuální dopad rozsáhlých souvislých ploch panelů v krajině ○ chybí dostatečné posouzení rizika odrazů a oslnění ○ Nedostatečné posouzení vlivů na vodu a klima ○ hrozí narušení vsakování vody do půdy a změna odtokových poměrů ○ může dojít ke zhoršení retenční schopnosti krajiny a ke zvýšení povrchového odtoku ○ nejsou dostatečně řešeny možné dopady na erozi půdy ○ chybí dostatečné posouzení vlivu na mikroklima a lokální vodní režim ○ není dostatečně vyhodnocen dopad údržby areálu na půdu, vegetaci a vodní poměry ○ Zemědělská půda ○ dochází k záboru a znehodnocení kvalitní zemědělské půdy, kterou obhospodařuje zemědělský podnik Kvasicko, a.s. ○ může dojít k zásahu do půd I. a II. třídy ochrany ○ hrozí dlouhodobé omezení zemědělského využití území ○ může dojít ke zhutnění půdy, zvýšení eroze a fragmentaci pozemků ○ není dostatečně vyjasněn stav a možné poškození melioračních a odvodňovacích systémů **B. Zásahy do realizovaných či plánovaných projektů** ○ sakrální stavba – Kříž sv. Josefa na parcele č. 2254 v k.ú. Vrbka u Sulimova ○ naučná stezka – Stezky severními Chřiby (síť místních turistických tras), realizováno za podpory SZIF v roce 2024, značená turistická stezka katastrálními územími obcí Bařice, Karolín, Lubná, Vrbka ○ projekt Státního pozemkového úřadu – Svodný příkop V-SP2, V-SP3, HPC V-C4, V-C5, L-C4 a LBK 98, část v k.ú. Vrbka u Sulimova a Lubná u Kroměříže, rozhodnutí povolení stavby vydané 28.11.2025 **C. Nedostatečné posouzení vlivů na obyvatele** ○ není dostatečně posouzen dopad na kvalitu bydlení a charakter sídel ○ není dostatečně vyhodnocen vliv na krajinný obraz a pohledové vztahy v území ○ není dostatečně řešeno možné oslnění obyvatel a uživatelů komunikací odrazy od panelů ○ není dostatečně vysvětlen způsob stanovení vzdálenosti od obytné zástavby ○ nebyly dostatečně posouzeny dopady na hodnotu nemovitostí a kvalitu života obyvatel ○ nejsou dostatečně vyhodnoceny dopady dopravy, prašnosti a stavební činnosti v průběhu realizace ○ nejsou dostatečně posouzeny možné hlukové dopady souvisejících technologií, zejména trafostanic, měničů a technického zázemí **D. Technická a bezpečnostní rizika**	proveditelné. Návrh Z2 ÚRP byl projednán s obcemi a veřejností v rámci veřejného projednání. Procesy územního plánování, které byly při pořizování Z2 ÚRP respektovány, jsou dlouhodobě nastaveny stavebním zákonem tak, aby byly v souladu s legislativou EU, včetně Aarhuské úmluvy atd. Do návrhu Změny č. 2 ÚRP byly zapracovány výsledky vyhodnocení vlivů na životní prostředí (SEA, Příloha č. 5 k odůvodnění Z2 ÚRP). Oblasti, u nichž autorizované osoby identifikovaly významné negativní nebo kumulativní vlivy, byly ze Z2 ÚRP vyloučeny (odůvodnění Z2 ÚRP, odst. 32). Zpracování VVURÚ odpovídá obsahem i strukturou požadavkům obsaženým v příloze č. 4 stavebního zákona, včetně posouzení kumulativních a synergických vlivů, vlivů na zdraví a hodnocení nulové varianty (platné znění ÚRP) vůči variantě navrhované (Změna č. 2 ÚRP). Zadání Z2 ÚRP schválené Vládou ČR nepožadovalo jiná variantní řešení. Posouzení vlivů na lokality NATURA 2000 je součástí VVURÚ. Pro všechny akcelerační oblasti jsou současně pořizována územní opatření, která obsahují opatření stanovená na základě biologických posouzení. Tato opatření dále zmírňují negativní vlivy, které nebylo možné vyloučit vymezením akcelerační oblasti. Podmínky v územních opatřeních zahrnují ochranu prvků lokálního ÚSES a všech biokoridorů, ochranu biotopů, ZPF a PUPFL, dále povinnost biologického dozoru, monitoring mortality ptáků a netopýrů, detekční systémy a další podmínky specifické vzhledem ke konkrétní akcelerační oblasti. Vymezení akcelerační oblasti v ÚRP nezakládá možnost vyvlastnění ani právo na výstavbu a nevylučuje jiné využití území. Lokální dopady na cenu nemovitostí konkrétních záměrů nelze posuzovat na koncepční úrovni při vymezování akceleračních oblastí v ÚRP.

Poř. č.	Připomínkové místo	Číslo jednací	Článek	AO	Připomínka	Vyhodnocení
					○ Nedostatečnost navržených zmírňujících opatření ○ navržená opatření pouze částečně zmírňují dopady, ale neřeší samotný střet ○ řada opatření je formulována neurčitě a bez jasné kontroly jejich plnění ○ významné problémy jsou odkládány až do navazujících řízení ○ není zřejmé, jak bude zajištěna kontrola plnění podmínek v průběhu celé životnosti záměru ○ Technická a bezpečnostní rizika ○ nejsou dostatečně posouzena požární rizika spojená s fotovoltaickými panely, elektroinstalací, měniči a trafostanicemi ○ není dostatečně vyhodnocen způsob zásahu jednotek IZS v případě požáru nebo jiné havárie ○ hrozí poškození panelů a technologických částí vlivem extrémního počasí (vítr, kroupy, přívalové srážky), tím i znečištění půdy v bezprostřední blízkosti AO ○ nejsou dostatečně posouzeny dopady případných havárií na půdu, vodu a okolní území ○ není dostatečně řešen vliv kabelových tras, trafostanic a související infrastruktury ○ není dostatečně posouzeno riziko oslnění a vizuální distrakce řidičů Není jasně stanoveno, kdo ponese odpovědnost za případné škody na zdraví, majetku a životním prostředí. Požaduji důsledné přehodnocení navržené akcelerační oblasti a její vyloučení z návrhu Změny č. 2 ÚRP z důvodu rozporu se zákony a právními předpisy ČR a EU. **Návrh je v rozporu zejména s:** ○ zákonem č. 500/2004 Sb., správní řád ○ zákonem č. 100/2001 Sb., o posuzování vlivů na životní prostředí (EIA) ○ zákonem č. 114/1992 Sb., o ochraně přírody a krajiny ○ zákonem č. 334/1992 Sb., o ochraně zemědělského půdního fondu ○ zákonem č. 283/2021 Sb., stavební zákon ○ podmínkami směrnice EU RED III, zejména pokud jde o nevhodně zvolenou lokalitu a nevyřešené dopady ○ principem předběžné opatrnosti dle čl. 191 SFEU ○ právem na příznivé životní prostředí dle čl. 35 Listiny základních práv a svobod ○ právem na ochranu zdraví dle čl. 31 Listiny základních práv a svobod ○ právem na ochranu vlastnictví dle čl. 11 Listiny základních práv a svobod **Ostatní** Do uvedené oblasti mohou zasahovat: prvky ÚSES, migrační trasy živočichů, chráněná území, evropsky významné lokality (EVL), soustava Natura 2000, významné krajinné prvky, kvalitní zemědělská půda obhospodařovaná ZP Kvasicko, a.s., vodní zdroje, krajinný ráz, kulturní a historické hodnoty území, ochranná pásma národních kulturních památek, ochranná pásma UNESCO. Navržená akcelerační oblast může mít zásadní střety s přírodou, krajinou, vodou, zemědělskou půdou i kvalitou života obyvatel. Tyto problémy nejsou dostatečně vyřešeny, ale pouze částečně zmírňovány. Návrh nemá dostatečné podklady, neřeší přesvědčivě varianty řešení a nedostatečně hodnotí kumulativní dopady. Žádám o vyloučení uvedené oblasti z návrhu Změny č. 2 ÚRP.	
134	Zdeněk Šiška	MMR-52378-2026-81-65	99bc 99bd	AOS3 AOS4	**Věc:** Připomínka k návrhu Změny č. 2 Územního rozvojového plánu a k Vyhodnocení vlivů na udržitelný rozvoj území v části vymezení akceleračních oblastí pro fotovoltaické elektrárny (AOS) **Vymezení území dotčeného námitkou**: AOS3 Vrbka a AOS4 Karolín **Text připomínky**:	**Neakceptováno.** Vymezení akceleračních oblastí AOS3 Vrbka a AOS4 Karolín proběhlo na základě biologického posouzení podle § 11 odst. 3 ZOZE a § 7a vyhlášky č. 142/2018 Sb., jehož výsledky spolu s výsledky vyhodnocení vlivů na životní prostředí (SEA/VVURÚ, Příloha 5 k Z2 ÚRP) byly zapracovány do návrhu Změny č. 2

Poř. č.	Připomínkové místo	Číslo jednací	Článek	AO	Připomínka	Vyhodnocení
					Nesouhlasím s navrženými AOS. Jsou navrženy na úrodné půdě, kterou obhospodařuje zemědělský podnik Kvasicko, a.s., nebylo řádně provedeno posouzení vlivu na zdraví obyvatel. Navržené AOS budou mít zásadní vliv na ráz krajiny, s čímž zásadně nesouhlasím. **Odůvodnění uplatněné připomínky**: **Nesoulad s právem EU:** o Směrnice o ptácích (2009/147/ES) a o stanovištích (92/43/EHS) – nelze vyloučit negativní vliv na chráněné druhy, chybí dostatečné biologické podklady. o Směrnice EIA (2011/92/EU) – nedostatečné zapojení veřejnosti, nedostatečné vyhodnocení vlivů. o Směrnice RED III (2023/2413) – nebyla doložena priorita využití zastavěných ploch, brownfieldů, technicky narušených území. Vymezení ve volné krajině je v rozporu s principem minimalizace dopadů. Žádám o vyloučení akceleračních oblastí z návrhu Změny č. 2 ÚRP.	ÚRP; oblasti, u nichž byly identifikovány významné negativní vlivy, byly ze Z2 ÚRP vyloučeny. Zpracování VVURÚ odpovídá obsahem i strukturou požadavkům přílohy č. 4 stavebního zákona; jde o hodnocení na úrovni koncepce, nikoli na úrovni konkrétních záměrů, a tomu odpovídá i míra podrobnosti použitých podkladů. Záměry OZE v akceleračních oblastech jsou osvobozeny od posuzování vlivů záměru na životní prostředí (EIA) podle § 28 ZOZE, jenž transponuje čl. 16a odst. 3 směrnice RED III; konkrétní záměry se povolují v navazujícím řízení podle stavebního zákona za podmínek stanovených v územním opatření. Hodnocení vlivů na veřejné zdraví, včetně možného oslnění a dalších imisních vlivů fotovoltaických instalací, bylo provedeno na úrovni koncepce v rámci SEA/VVURÚ. Podmínky územního opatření pro FVE zahrnují požadavky na minimalizaci oslňování obyvatel a uživatelů přilehlých komunikací odrazy od fotovoltaických panelů; konkrétní řešení bude předmětem navazujícího řízení o povolení záměru. Problematika krajinného rázu byla posuzována v rámci VVURÚ, a to jak z hlediska navrhovaného souboru akceleračních oblastí jako celku, tak pro jednotlivé oblasti v kartách akceleračních oblastí. Na základě biologického posouzení provedeného v rámci přípravy Z2 ÚRP byly posouzeny výskyty chráněných druhů živočichů v dotčených územích. Při vymezování AO byly zohledněny požadavky nařízení vlády č. 507/2025 Sb.; územní opatření stanoví podmínky zajišťující ochranu zemědělského hospodaření, zabrání poškozování protierozních opatření a vylučují vznik neobhospodařovatelných ploch.
134	Renata Karlíková	MMR-52378-2026-81-66	99bc 99bd	AOS3 AOS4	Připomínka k návrhu Změny č. 2 Územního rozvojového plánu a k Vyhodnocení vlivů na udržitelný rozvoj území v části vymezení akceleračních oblastí pro fotovoltaické elektrárny (AOS) vymezení území dotčeného námitkou AOS3 Vrbka a AOS4 Karolín Text připomínky: V potoce Trňák může být ohrožena populace chráněných a významný živočišných druhů. Odůvodnění uplatněné připomínky: Narušení krajinného rázu.	**Neakceptováno.** Jedním z podkladů pro zpracování Z2 ÚRP byl dokument Akcelerační oblasti, předvýběr ploch k výstavbě VTE, Screening území ČR z hlediska ochrany krajinného rázu (Roman Bukáček, Simona Vondráčková, 2025). Při vymezování akceleračních oblastí byl krajinný ráz dále prověřován, a to s ohledem na hodnoty území. Vlivy na krajinný ráz pak byly dále vyhodnoceny v rámci VVURÚ, a to jak z hlediska navrhovaného souboru akceleračních oblastí jako celku, tak pro jednotlivá území v kartách akceleračních oblastí, které obsahují i mapy viditelnosti (Příloha SEA). Podmínky v územních opatřeních pak dále omezují barevné řešení doprovodných staveb a rozsah trvalých terénních úprav. Samotný způsob vymezení akceleračních oblastí na základě podkladů (biologická posouzení, mapy citlivosti ptáků vůči výstavbě VTE zpracované ČSO, území významná pro netopýry dle podkladů ČESON, biotopy zvláště chráněných druhů velkých savců a další) a nařízení vlády č. 507/2025 Sb. minimalizuje vliv

Poř. č.	Připomínkové místo	Číslo jednací	Článek	AO	Připomínka	Vyhodnocení
						na složky životního prostředí. Pro všechny akcelerační oblasti jsou současně pořizována územní opatření, která obsahují opatření stanovená na základě biologických posouzení. Tato opatření dále zmírňují negativní vlivy, které nebylo možné vyloučit vymezením akcelerační oblasti. Podmínky v územních opatřeních zahrnují ochranu prvků lokálního ÚSES a všech biokoridorů, ochranu biotopů, ZPF a PUPFL, dále povinnost biologického dozoru, monitoring mortality ptáků a netopýrů, detekční systémy a další podmínky specifické vzhledem ke konkrétní akcelerační oblasti.
134	Pavla Zatloukalová	MMR-52378-2026-81-67	99bc 99bd	AOS3 AOS4	Připomínka k návrhu Změny č. 2 Územního rozvojového plánu a k Vyhodnocení vlivů na udržitelný rozvoj území v části vymezení akceleračních oblastí pro fotovoltaické elektrárny (AOS) vymezení území dotčeného námitkou AOS3 Vrbka AOS4 Karolín Text připomínky: Znehodnocení majetku. Odůvodnění uplatněné připomínky: Znetvoření krajiny.	**Neakceptováno.** Vymezení akcelerační oblasti v ÚRP nezakládá možnost vyvlastnění ani právo na výstavbu a nevylučuje jiné využití území. Nebylo prokázáno, že by instalace VTE měla významný negativní vliv na cenu nemovitostí či provádění investic. Lokální dopady na cenu nemovitostí konkrétních záměrů nelze posuzovat na koncepční úrovni při vymezování akceleračních oblastí v ÚRP. Samotný způsob vymezení akceleračních oblastí na základě podkladů (biologická posouzení, mapy citlivosti ptáků vůči výstavbě VTE zpracované ČSO, území významná pro netopýry dle podkladů ČESON, biotopy zvláště chráněných druhů velkých savců a další) a nařízení vlády č. 507/2025 Sb. minimalizuje vliv na složky životního prostředí. Pro všechny akcelerační oblasti jsou současně pořizována územní opatření, která obsahují opatření stanovená na základě biologických posouzení. Tato opatření dále zmírňují negativní vlivy, které nebylo možné vyloučit vymezením akcelerační oblasti. Podmínky v územních opatřeních zahrnují ochranu prvků lokálního ÚSES a všech biokoridorů, ochranu biotopů, ZPF a PUPFL, dále povinnost biologického dozoru, monitoring mortality ptáků a netopýrů, detekční systémy a další podmínky specifické vzhledem ke konkrétní akcelerační oblasti.
134	Adriana Hýbnerová	MMR-52378-2026-81-68	99bc 99bd	AOS3 AOS4	Připomínka k návrhu Změny č. 2 Územního rozvojového plánu a k Vyhodnocení vlivů na udržitelný rozvoj území v části vymezení akceleračních oblastí pro fotovoltaické elektrárny (AOS) vymezení území dotčeného námitkou AOS3 Vrbka AOS4 Karolín Text připomínky: Obava o zdraví lidí. Odůvodnění uplatněné připomínky: Znehodnocení půdy.	**Neakceptováno.** Ochrana ZPF je řešena v souvisejících územních opatřeních. Podmínkami je zajištěno, že nebudou vznikat neobhospodařovatelné zbytkové zemědělské pozemky ani pozemky bez přístupu k veřejně přístupné pozemní komunikaci. Dále je v nich požadavek na upřednostní nižších tříd ochrany ZPF při realizaci záměrů OZE a je stanovena maximální plocha dlouhodobého nebo trvalého odnětí ZPF pro záměry OZE v celé akcelerační oblasti. Souhlas s odnětím ze ZPF bude vydán v navazujícím řízení dle stavebního zákona. Při vymezení akceleračních oblastí nelze předjímat konkrétní technické parametry či přesné umístění záměrů OZE. Obavy z negativních vlivů hluku a stroboskopického efektu řeší podmínky stanovené ve všech územních opatřeních pro akcelerační oblasti

Poř. č.	Připomínkové místo	Číslo jednací	Článek	AO	Připomínka	Vyhodnocení
						pro VTE, které ukládají zpracování hlukové studie, studie působení stroboskopického efektu, včetně minimalizace shadow flicker efektu. V případě, že by záměr nesplňoval zákonné hygienické limity (nařízení vlády č. 272/2011 Sb., o ochraně zdraví před nepříznivými účinky hluku a vibrací) a současně podmínky v územním opatření, nemůže být povolen.
134	Irena Michalská	MMR-52378-2026-81-69	99bc 99bd	AOS3 AOS4	Připomínka k návrhu Změny č. 2 Územního rozvojového plánu a k Vyhodnocení vlivů na udržitelný rozvoj území v části vymezení akceleračních oblastí pro fotovoltaické elektrárny (AOS) vymezení území dotčeného námitkou AOS3 Vrbka AOS4 Karolín Text připomínky: Likvidace životního prostředí! Odůvodnění uplatněné připomínky: Narušení krajiny pro život.	**Neakceptováno.** Samotný způsob vymezení akceleračních oblastí na základě podkladů (biologická posouzení, mapy citlivosti ptáků vůči výstavbě VTE zpracované ČSO, území významná pro netopýry dle podkladů ČESON, biotopy zvláště chráněných druhů velkých savců a další) a nařízení vlády č. 507/2025 Sb. minimalizuje vliv na složky životního prostředí. Pro všechny akcelerační oblasti jsou současně pořizována územní opatření, která obsahují opatření stanovená na základě biologických posouzení. Tato opatření dále zmírňují negativní vlivy, které nebylo možné vyloučit vymezením akcelerační oblasti. Podmínky v územních opatřeních zahrnují ochranu prvků lokálního ÚSES a všech biokoridorů, ochranu biotopů, ZPF a PUPFL, dále povinnost biologického dozoru, monitoring mortality ptáků a netopýrů, detekční systémy a další podmínky specifické vzhledem ke konkrétní akcelerační oblasti.
134	Věra Štauderová	MMR-52378-2026-81-70	99bc 99bd	AOS3 AOS4	Připomínka k návrhu Změny č. 2 Územního rozvojového plánu a k Vyhodnocení vlivů na udržitelný rozvoj území v části vymezení akceleračních oblastí pro fotovoltaické elektrárny (AOS) vymezení území dotčeného námitkou AOS3 Vrbka AOS4 Karolín Text připomínky: Nelíbí se mi likvidace přírody a orné půdy. Odůvodnění uplatněné připomínky: Chybí posouzení EIA.	**Neakceptováno.** Vymezení akceleračních oblastí AOS3 Vrbka a AOS4 Karolín proběhlo na základě biologického posouzení podle § 11 odst. 3 ZOZE a § 7a vyhlášky č. 142/2018 Sb., jehož výsledky spolu s výsledky vyhodnocení vlivů na životní prostředí (SEA/VVURÚ, Příloha 5 k Z2 ÚRP) byly zapracovány do návrhu Změny č. 2 ÚRP; oblasti, u nichž byly identifikovány významné negativní vlivy, byly ze Z2 ÚRP vyloučeny. Osvobození záměrů pro využití OZE v akcelerační oblasti od provedení posuzování vlivů záměru na životní prostředí (tzv. EIA) vyplývá z ustanovení čl. 16a odst. 3 směrnice RED III. Toto pravidlo bylo transponováno do § 28 ZOZE. Osvobození se netýká případů podle § 28 odst. 1 písm. a) a b) ZOZE, tj. případů, kdy je záměr předmětem přeshraničního posuzování vlivů, a případů, kdy je vysoce pravděpodobné, že záměr povede k významným nepříznivým vlivům na životní prostředí nebo veřejné zdraví, které nebyly zjištěny při pořizování územního opatření a které nelze vyloučit dodatečnými podmínkami a zmírňujícími opatřeními. Při vymezování AO byly zohledněny požadavky nařízení vlády č. 507/2025 Sb.; územní opatření stanoví podmínky zajišťující ochranu zemědělského hospodaření, zabrání poškozování protierozních opatření a vylučují vznik neobhospodařovatelných ploch.

Poř. č.	Připomínkové místo	Číslo jednací	Článek	AO	Připomínka	Vyhodnocení
134	Alexandra Žáková	MMR-52378-2026-81-71	99bc 99bd	AOS3 AOS4	**Vymezení území dotčeného námitkou**: AOS3 Vrbka AOS4 Karolín **Text připomínky**: AOS je navržena na úrodné půdě, kterou obhospodařuje zemědělský podnik Kvasicko, a.s. – není v souladu se Směrnicí RED III. Navržené vymezení akceleračních oblastí má zásadní dopad i z hlediska následného povolování záměrů, neboť v těchto oblastech dochází k omezení, resp. vyloučení standardního posuzování vlivů na životní prostředí (EIA). **Odůvodnění uplatněné připomínky**: **Nesoulad s právem EU:** o Směrnice o ptácích (2009/147/ES) a o stanovištích (92/43/EHS) – nelze vyloučit negativní vliv na chráněné druhy, chybí dostatečné biologické podklady. o Směrnice EIA (2011/92/EU) – nedostatečné zapojení veřejnosti, nedostatečné vyhodnocení vlivů. o Směrnice RED III (2023/2413) – nebyla doložena priorita využití zastavěných ploch, brownfieldů, technicky narušených území. Vymezení ve volné krajině je v rozporu s principem minimalizace dopadů. o Princip předběžné opatrnosti (čl. 191 SFEU) – zachování, ochrana a zlepšování kvality životního prostředí, ochrana lidského zdraví. Žádám o vyloučení akceleračních oblastí z návrhu Změny č. 2 ÚRP.	**Neakceptováno.** Vymezení akceleračních oblastí AOS3 Vrbka a AOS4 Karolín proběhlo na základě biologického posouzení podle § 11 odst. 3 ZOZE a § 7a vyhlášky č. 142/2018 Sb., jehož výsledky spolu s výsledky vyhodnocení vlivů na životní prostředí (SEA/VVURÚ, Příloha 5 k Z2 ÚRP) byly zapracovány do návrhu Změny č. 2 ÚRP; oblasti, u nichž byly identifikovány významné negativní vlivy, byly ze Z2 ÚRP vyloučeny. Zpracování VVURÚ odpovídá obsahem i strukturou požadavkům přílohy č. 4 stavebního zákona; jde o hodnocení na úrovni koncepce, nikoli na úrovni konkrétních záměrů, a tomu odpovídá i míra podrobnosti použitých podkladů. Záměry OZE v akceleračních oblastech jsou osvobozeny od posuzování vlivů záměru na životní prostředí (EIA) podle § 28 ZOZE, jenž transponuje čl. 16a odst. 3 směrnice RED III; konkrétní záměry se povolují v navazujícím řízení podle stavebního zákona za podmínek stanovených v územním opatření. Hodnocení vlivů na veřejné zdraví, včetně možného oslnění a dalších imisních vlivů fotovoltaických instalací, bylo provedeno na úrovni koncepce v rámci SEA/VVURÚ. Podmínky územního opatření pro FVE zahrnují požadavky na minimalizaci oslňování obyvatel a uživatelů přilehlých komunikací odrazy od fotovoltaických panelů; konkrétní řešení bude předmětem navazujícího řízení o povolení záměru. Problematika krajinného rázu byla posuzována v rámci VVURÚ, a to jak z hlediska navrhovaného souboru akceleračních oblastí jako celku, tak pro jednotlivé oblasti v kartách akceleračních oblastí. Na základě biologického posouzení provedeného v rámci přípravy Z2 ÚRP byly posouzeny výskyty chráněných druhů živočichů v dotčených územích. Při vymezování AO byly zohledněny požadavky nařízení vlády č. 507/2025 Sb.; územní opatření stanoví podmínky zajišťující ochranu zemědělského hospodaření, zabrání poškozování protierozních opatření a vylučují vznik neobhospodařovatelných ploch.
134	Alois Žák	MMR-52378-2026-81-72	99bc 99bd	AOS3 AOS4	**Vymezení území dotčeného námitkou**: AOS3 Vrbka AOS4 Karolín **Text připomínky** : S návrhem nesouhlasím, neboť není dostatečně posouzen dopad na kvalitu bydlení a charakter sídel, není dostatečně vyhodnocen vliv na krajinný obraz a pohledové vztahy v území, není dostatečně řešeno možné oslnění obyvatel a uživatelů komunikací odrazy od panelů, není dostatečně vysvětlen způsob stanovení vzdálenosti od obytné zástavby, nebyly dostatečně posouzeny dopady na hodnotu nemovitostí a kvalitu života obyvatel. AOS jsou umístěny na zemědělské půdě, kterou řádně obhospodařuje ZP Kvasicko. **Odůvodnění uplatněné připomínky**:	**Neakceptováno.** Vymezení akceleračních oblastí AOS3 Vrbka a AOS4 Karolín proběhlo na základě biologického posouzení podle § 11 odst. 3 ZOZE a § 7a vyhlášky č. 142/2018 Sb., jehož výsledky spolu s výsledky vyhodnocení vlivů na životní prostředí (SEA/VVURÚ, Příloha 5 k Z2 ÚRP) byly zapracovány do návrhu Změny č. 2 ÚRP; oblasti, u nichž byly identifikovány významné negativní vlivy, byly ze Z2 ÚRP vyloučeny. Zpracování VVURÚ odpovídá obsahem i strukturou požadavkům přílohy č. 4 stavebního zákona; jde o hodnocení na úrovni koncepce, nikoli na úrovni

Poř. č.	Připomínkové místo	Číslo jednací	Článek	AO	Připomínka	Vyhodnocení
					Nesoulad s právem EU: ○ Směrnice o ptácích (2009/147/ES) a o stanovištích (92/43/EHS) – nelze vyloučit negativní vliv na chráněné druhy, chybí dostatečné biologické podklady. ○ Směrnice EIA (2011/92/EU) – nedostatečné zapojení veřejnosti, nedostatečné vyhodnocení vlivů. ○ Směrnice RED III (2023/2413) – nebyla doložena priorita využití zastavěných ploch, brownfieldů, technicky narušených území. Vymezení ve volné krajině je v rozporu s principem minimalizace dopadů. ○ Princip předběžné opatrnosti (čl. 191 SFEU) – zachování, ochrana a zlepšování kvality životního prostředí, ochrana lidského zdraví. Žádám o vyloučení akceleračních oblastí z návrhu Změny č. 2 ÚRP.	konkrétních záměrů, a tomu odpovídá i míra podrobnosti použitých podkladů. Záměry OZE v akceleračních oblastech jsou osvobozeny od posuzování vlivů záměru na životní prostředí (EIA) podle § 28 ZOZE, jenž transponuje čl. 16a odst. 3 směrnice RED III; konkrétní záměry se povolují v navazujícím řízení podle stavebního zákona za podmínek stanovených v územním opatření. Hodnocení vlivů na veřejné zdraví, včetně možného oslnění a dalších imisních vlivů fotovoltaických instalací, bylo provedeno na úrovni koncepce v rámci SEA/VVURÚ. Podmínky územního opatření pro FVE zahrnují požadavky na minimalizaci oslňování obyvatel a uživatelů přilehlých komunikací odrazy od fotovoltaických panelů; konkrétní řešení bude předmětem navazujícího řízení o povolení záměru. Problematika krajinného rázu byla posuzována v rámci VVURÚ, a to jak z hlediska navrhovaného souboru akceleračních oblastí jako celku, tak pro jednotlivé oblasti v kartách akceleračních oblastí. Na základě biologického posouzení provedeného v rámci přípravy Z2 ÚRP byly posouzeny výskyty chráněných druhů živočichů v dotčených územích. Při vymezování AO byly zohledněny požadavky nařízení vlády č. 507/2025 Sb.; územní opatření stanoví podmínky zajišťující ochranu zemědělského hospodaření, zabrání poškozování protierozních opatření a vylučují vznik neobhospodařovatelných ploch.
134	Pavlína Krasňáková a dalších 63 osob + ČSV z.s. ZO Skalička	MMR-52379-2026-81	99cm	AOV29	**Věc: Zaslání připomínek veřejnosti ke Změně č. 2 Územního rozvojového plánu ČR** Vážení, tímto zasíláme Ministerstvu pro místní rozvoj ČR připomínky veřejnosti ke Změně č. 2 Územního rozvojového plánu České republiky, a to v celkovém počtu 64 ks samostatných podání (§ 37 odst. 1 zák. č. 500/2004 Sb., správní řád): 63 ks samostatných podání (připomínek veřejnosti) – fyzické osoby 1 ks samostatného podání (připomínka veřejnosti) – zapsaný spolek Žádáme o zaevidování všech přiložených připomínek jako samostatných podání jednotlivých osob a zapsaného spolku v rámci procesu pořizování Změny č. 2 Územního rozvojového plánu ČR. **Věc:** **I. PŘIPOMÍNKA K NÁVRHU ZMĚNY Č. 2 ÚZEMNÍHO ROZVOJOVÉHO PLÁNU ČR** (§ 97 zák. č. 283/2021 Sb., stavební zákon) **II. PŘIPOMÍNKY K VYHODNOCENÍ VLIVŮ NÁVRHU ZMĚNY Č. 2 ÚZEMNÍHO ROZVOJOVÉHO PLÁNU NA UDRŽITELNÝ ROZVOJ ÚZEMÍ**	**Neakceptováno.** Vymezení akceleračních oblastí AOV29 Býškovice, AOV30 Kunovice a AOV31 Kelč proběhlo na základě biologického posouzení podle § 11 odst. 3 ZOZE a § 7a vyhlášky č. 142/2018 Sb., jehož výsledky spolu s výsledky vyhodnocení vlivů na životní prostředí (SEA/VVURÚ, Příloha 5 k Z2 ÚRP) byly zapracovány do návrhu Změny č. 2 ÚRP; oblasti, u nichž byly identifikovány významné negativní vlivy, byly ze Z2 ÚRP vyloučeny. Zpracování VVURÚ odpovídá obsahem i strukturou požadavkům přílohy č. 4 stavebního zákona; jde o hodnocení na úrovni koncepce, nikoli na úrovni konkrétních záměrů, a tomu odpovídá i míra podrobnosti použitých podkladů. Akcelerační oblast AOV31 Kelč byla zmenšena. Záměry OZE v akceleračních oblastech jsou osvobozeny od posuzování vlivů záměru na životní prostředí (EIA) podle § 28 ZOZE, jenž transponuje čl. 16a odst. 3 směrnice RED III; konkrétní záměry se povolují v navazujícím řízení podle stavebního zákona za podmínek stanovených v územním opatření. Variantní řešení nejsou relevantním územně plánovacím nástrojem pro vymezování lokalit pro OZE. Akcelerační oblasti nelze vymezovat na území lokalit soustavy

Poř. č.	Připomínkové místo	Číslo jednací	Článek	AO	Připomínka	Vyhodnocení
					III. PŘIPOMÍNKY K NÁVRHŮM JEDNOTLIVÝCH ÚZEMNÍCH OPATŘENÍ K AKCELERAČNÍM OBLASTEM VYMEZENÝM V NÁVRHU ZMĚNY Č. 2 ÚZEMNÍHO ROZVOJOVÉHO PLÁNU **I. Úvod** Tímto podávám připomínku k návrhu vymezení akcelerační oblasti pro větrné elektrárny AOV 29 Býškovice. Na základě níže uvedených důvodů nesouhlasím s návrhem změny č. 2 ÚRP ČR, Vyhodnocením vlivu návrhu Změny č. 2 ÚRP na udržitelný rozvoj území (SEA) a návrhem jednotlivých územních opatření pro akcelerační oblasti (AO) vymezeným v návrhu Změny č. 2 ÚRP. Veškeré níže uvedené připomínky se vztahují současně ke všem výše uvedeným projednávaným částem veřejné vyhlášky. Vymezení území dotčeného připomínkami: obec Skalička (k. ú. 748021), Olomoucký kraj, územní opatření AOV 29 Býškovice, a současně širší území, které může být navrženým řešením přímo či nepřímo ovlivněno. Připomínku podávám: - jako osoba žijící v dotčeném území - jako vlastník nemovitosti v dotčeném území - hospodařím na půdě - jiné: Jedná se o území s významnými krajinnými, přírodními a obytnými hodnotami, které nejsou návrhem dostatečně respektovány. Dopad návrhu na mou osobu spočívá v tom, že dojde k závažnému zásahu do mého vlastnického práva a práva na pokojné bydlení v domě na parcele č. XX, a to v důsledku nadměrného hluku, vibrací a narušení krajinného rázu v těsné blízkosti mého domova. S návrhem týkajícím se územního opatření AOV 29 Býškovice nesouhlasím a požaduji jeho vyřazení nebo zásadní přepracování, neboť vykazuje závažné nedostatky z hlediska zákonnosti, ochrany životního prostředí i dopadu na obyvatele v dané oblasti. **II. Zákonnost a stanovisko MMR ČR** **1) Rozpor se zákonem č. 500/2004 Sb., správní řád** Nebyl zjištěn stav věci bez důvodných pochybností (§ 3); odůvodnění není přezkoumatelné (§ 68 odst. 3) – návrh neobsahuje konkrétní posouzení pro dané území v souladu se zákonem. Chybí posouzení kumulativních vlivů a variantního řešení konkrétních dopadů na území. Dokumentace SEA k návrhu je věcně nedostatečná. **2) Zákon č. 283/2021 Sb., stavební zákon** § 14 – narušení krajinného rázu; § 18 a § 19 – ochrana hodnot území a požadavky na udržitelný rozvoj. Návrh představuje industrializaci volné krajiny bez dostatečného odůvodnění. **III. Soulad s unijním právem** **1) Směrnice o ptácích (2009/147/ES) a směrnice o stanovištích (92/43/EHS)** Nelze vyloučit negativní vliv na chráněné druhy – chybí dostatečné biologické podklady. Jedná se o rozpor s požadavkem vyloučení významného vlivu. **2) Směrnice EIA (2011/92/EU)**	Natura 2000. Případné nepřímé či kumulativní vlivy záměrů OZE na zvláště chráněná území byly posuzovány v rámci VVURÚ. Na základě map citlivosti ptáků zpracovaných Českou společností ornitologickou nebyla do akcelerační oblasti zahrnuta území s extrémním ani vysokým rizikem střetů ptáků s VTE. Ochrana chráněných druhů je zajištěna podmínkami v územním opatření, včetně monitoringu mortality, využití detekčních systémů a selektivních odstávek. Při vymezení akceleračních oblastí nelze předjímat konkrétní technické parametry či přesné umístění záměrů OZE. Obavy z negativních vlivů hluku a stroboskopického efektu řeší podmínky stanovené ve všech územních opatřeních pro akcelerační oblasti pro VTE, které ukládají zpracování hlukové studie, studie působení stroboskopického efektu, včetně minimalizace shadow flicker efektu. V případě, že by záměr nesplňoval zákonné hygienické limity (nařízení vlády č. 272/2011 Sb., o ochraně zdraví před nepříznivými účinky hluku a vibrací) a současně podmínky v územním opatření, nemůže být povolen. Jedním z podkladů pro zpracování Z2 ÚRP byl dokument Akcelerační oblasti, předvýběr ploch k výstavbě VTE, Screening území ČR z hlediska ochrany krajinného rázu (Roman Bukáček, Simona Vondráčková, 2025). Při vymezování akceleračních oblastí byl krajinný ráz dále prověřován, a to s ohledem na hodnoty území. Vlivy na krajinný ráz pak byly dále vyhodnoceny v rámci VVURÚ, a to jak z hlediska navrhovaného souboru akceleračních oblastí jako celku, tak pro jednotlivá území v kartách akceleračních oblastí, které obsahují i mapy viditelnosti (Příloha SEA). Podmínky v územních opatřeních pak dále omezují barevné řešení doprovodných staveb a rozsah trvalých terénních úprav. Při vymezování AO byly zohledněny požadavky nařízení vlády č. 507/2025 Sb.; územní opatření stanoví podmínky zajišťující ochranu zemědělského hospodaření, zabrání poškozování protierozních opatření a vylučují vznik neobhospodařovatelných ploch. Kumulativní posouzení vlivů na životní prostředí a veřejné zdraví bylo v rámci SEA provedeno pro každou AO i pro Změnu č. 2 ÚRP jako celek; výsledky posouzení byly promítnuty do podmínek a zmírňujících opatření v územních opatřeních. Otázky bezpečnosti silničního provozu v blízkosti VTE a požární bezpečnosti VTE jsou předmětem navazujícího řízení o povolení konkrétního záměru; příslušné metodiky a stanoviska dotčených orgánů (Ministerstvo dopravy, GŘ HZS ČR) budou součástí tohoto řízení. Na úrovni územního rozvojového plánu nejsou tyto aspekty předmětem územně plánovacího rozhodnutí.

Poř. č.	Připomínkové místo	Číslo jednací	Článek	AO	Připomínka	Vyhodnocení
					Absentuje řádné a transparentní vyhodnocení vlivů. **3) Nařízení REPowerEU (2023/2413)** Nebyla upřednostněna využití zastavěných ploch, brownfieldů a technicky narušených území. Vymezení ve volné krajině je v rozporu s principem minimalizace dopadů. **4) Princip předběžné opatrnosti (čl. 191 SFEU)** Při absenci dostatečných podkladů v oblasti životního prostředí má být zachována ochrana a zlepšování kvality životního prostředí, ochrana lidského zdraví a uvážlivé a racionální využívání přírodních zdrojů. **5) Evropská úmluva o krajině (European Landscape Convention), ETS No. 176** Nedostatečná ochrana krajiny jako základní složky životního prostředí a regionálního charakteru území; nedostatečné zapojení veřejnosti do rozhodování o zásazích do krajiny. **6) Aarhuská úmluva (Convention on Access to Information, Public Participation in Decision-making and Access to Justice in Environmental Matters), 1998** Omezení práva veřejnosti na informace, omezení účasti veřejnosti na rozhodovacích procesech (pouze formální zapojení), omezení práva veřejnosti na přístup k právní ochraně v záležitostech SEA. **IV. Absence terénních průzkumů** Práce pouze s mapovými podklady je nedostatečná – chybí reálná data o výskytu druhů, variantní řešení a posouzení vlivů na zdraví. Bez těchto podkladů nelze učinit kvalifikovaný závěr. **V. Bezpečnost silničního provozu** Ministerstvo vnitra ve svém vyjádření č. j. MV-224591/2025 uvedlo, že v současné době dosud neexistuje samostatná metodika pro vliv větrných elektráren na bezpečnost silničního provozu. Tuto oblast označilo za metodickou mezeru a současně připustilo existenci dokumentovaných vizuálních a percepčních vlivů (vizuální distrakce, stroboskopické efekty, noční překážková osvětlení). Ministerstvo dopravy rovněž identifikovalo bezpečnostní rizika, jako je oslnění či odvádění pozornosti řidiče stavbou. Tyto skutečnosti potvrzují, že podklady návrhu neumožňují kvalifikované posouzení bezpečnostních dopadů na dopravu. **VI. Vlivy na krajinný ráz** Navržené řešení povede k zásadní změně krajinného rázu, narušení horizontu a dálkových pohledů, ke vzniku bariér v krajině, narušení ekologické konektivity, znehodnocení zemědělské půdy a zničení migračních koridorů. Výška staveb 180 m a vyšší znamená nadregionální dopad. **VII. Hluk a vizuální zátěž** Návrh nedostatečně vyhodnocuje negativní vliv na hluk a stroboskopický efekt, snížení kvality bydlení a hodnoty nemovitostí. Tyto vlivy nejsou řádně vyhodnoceny. **VIII. Kumulativní vlivy** Není řešeno souběžné působení více staveb a celkové zatížení území a únosnost krajiny. Hrozí trvalá degradace území. **IX. Absence variantního řešení**	

Poř. č.	Připomínkové místo	Číslo jednací	Článek	AO	Připomínka	Vyhodnocení
					Není doloženo, že byly posuzovány i jiné, lokálně méně konfliktní varianty – jedná se o porušení základního principu plánování. Nebyla rovněž posouzena tzv. nulová varianta (varianta 0, tedy stav území před realizací záměru), což znemožňuje objektivní hodnocení dopadů. **X. Charakter územního opatření a navazující řízení** Navržené vymezení akcelerační oblasti má zásadní dopad z hlediska následného povolování záměrů. V těchto oblastech dochází k omezení, resp. vyloučení standardního posuzování vlivů na životní prostředí (EIA). O to vyšší nároky musí být kladeny na kvalitu, úplnost a konkrétnost podkladů a vyhodnocení vlivů na prostředí již na úrovni tohoto návrhu, neboť územní opatření samo o sobě nemůže plnohodnotně nahradit individuální posouzení konkrétních záměrů. Předložený návrh však tyto požadavky nesplňuje, zejména postrádá dostatečné vyhodnocení konkrétních lokálních dopadů, kumulativních vlivů více záměrů v území a jejich dopadů na krajinný ráz, obytné prostředí a veřejné zdraví. Ministerstvo vnitra – generální ředitelství HZS ČR ve svém oficiálním vyjádření ze dne 6. 2. 2026 potvrdilo, že v České republice dosud neexistuje komplexní právní ani metodická úprava požární bezpečnosti větrných elektráren. Současně uvedlo, že nejsou stanoveny konkrétní minimální vzdálenosti těchto staveb od lesních porostů či obytné zástavby z hlediska požárního rizika a že zásah jednotek požární ochrany je v případě požáru větrné elektrárny prováděn pouze defenzivně. Tato skutečnost dokládá, že stát dosud nemá komplexně řešenou požární bezpečnost těchto staveb, přestože jsou navrhovány ve značném rozsahu, často v blízkosti lesních porostů, chráněných území, zemědělské krajiny či obytné zástavby. Za situace, kdy neexistuje metodika požární bezpečnosti větrných elektráren ani stanovené odstupové vzdálenosti těchto staveb od lesních porostů či obytné zástavby, nelze učinit závěr o riziku, a tedy ani o způsobilosti území pro vymezení akcelerační oblasti. **XI. Hlavní požadavek** Navrhuji: 1) Vyřazení výše uvedené akcelerační oblasti z návrhu, nebo 2) zároveň (pro případ, že nebude tomuto požadavku vyhověno) požaduji, aby návrh změny č. 2 ÚRP ČR nebyl v této části schválen a byl vrácen k zásadnímu přepracování, a to zejména po doplnění: • posouzení vlivu na lokality Natura 2000 dle čl. 6 odst. 3 směrnice 92/43/EHS • dostatečného biologického průzkumu odpovídajícího metodikám MŽP v různých ročních obdobích • hodnocení vlivu na populace netopýrů • posouzení kumulativních vlivů v širším území • hodnocení dopadů na krajinný ráz • hodnocení dopadů na využití nemovitostí vlastníků v dosahu navrhovaných 500 m od obytné zástavby a přímý dopad vymezení AO na výkon vlastnických práv těchto vlastníků, včetně uvedení metodiky, podle které se určuje vzdálenost od zastavěného území • zdůvodnění nevyužití brownfieldů a narušených území uvedených v Národní databázi brownfieldů • metodických podkladů pro posouzení vlivu větrných elektráren na bezpečnost silničního provozu, včetně vyhodnocení vizuálních a percepčních vlivů a identifikovaných bezpečnostních rizik • podkladů týkajících se požární bezpečnosti větrných elektráren, včetně metodiky požárního posouzení, stanovení minimálních odstupových vzdáleností od lesních porostů, obytné zástavby, dopravní infrastruktury a dalších citlivých území, a vyhodnocení zásahových možností jednotek požární ochrany	

Poř. č.	Připomínkové místo	Číslo jednací	Článek	AO	Připomínka	Vyhodnocení
					Do doby doplnění těchto podkladů nelze území považovat za způsobilé pro vymezení akcelerační oblasti. Podané připomínky jsou blanketní, podatel si vymezuje právo připomínky doplnit ve lhůtě 15 dnů ode dne veřejného projednání. **XI. Závěr** Návrh v předložené podobě není dostatečně odůvodněný, není podložen odbornými daty, je v rozporu s právními předpisy ČR i EU a může mít závažné dopady na krajinu, životní prostředí i obyvatele. Proto požaduji především vyřazení územního opatření k AOV 29 Býškovice z návrhu Změny č. 2 Územního rozvojového plánu ČR. Pro případ, že tomuto požadavku nebude vyhověno, požaduji zásadní přepracování návrhu Změny č. 2 ÚRP ČR tak, aby byl v souladu s právními předpisy a byly řádně vyhodnoceny jeho dopady. Žádám, aby tato připomínka byla řádně vypořádána v souladu se zákonem a aby bylo uvedeno konkrétní odůvodnění přijatého řešení.	
134	Monika Doláková + 59 fyzických osob	MMR-52380-2026-81-1	99cm 99cn 99co 99czzs 99czzzb	AOV29 AOV30 AOV31 AOV98 AOV109	**PŘIPOMÍNKY K:** I. Návrhu Změny č. 2 Územního rozvojového plánu ČR (ÚRP ČR) II. Vyhodnocení vlivů návrhu Změny č. 2 ÚRP na udržitelný rozvoj území (SEA) III. Návrhům jednotlivých územních opatření pro akcelerační oblasti (AO) vymezeným v návrhu Změny č. 2 ÚRP Tímto podávám připomínku k návrhu vymezení akceleračních oblastí pro větrné elektrárny (VTE). Na základě níže uvedených důvodů nesouhlasím s návrhem změny č. 2 ÚRP ČR, Vyhodnocením vlivů návrhu Změny č. 2 ÚRP na udržitelný rozvoj území (SEA) a návrhy jednotlivých územních opatření pro akcelerační oblasti (AO) vymezeným v návrhu Změny č. 2 ÚRP. Veškeré níže uvedené připomínky se vztahují současně ke všem výše uvedeným projednávaným částem veřejné vyhlášky. **A. Nedostatky návrhu** • návrh není dostatečně odůvodněn a chybí konkrétní podklady (zákon č. 500/2004 Sb.) • nebyly dostatečně posouzeny dopady na životní prostředí (zákon č. 100/2001 Sb.) • hrozí narušení krajiny a přírody (zákon č. 114/1992 Sb.) • návrh nerespektuje ochranu hodnot území a kvalitu bydlení (zákon č. 283/2021 Sb.) • nebyly posouzeny jiné varianty řešení, zejména využití brownfieldů (opuštěných a již narušených ploch) a návrh tak neodůvodněně zasahuje do volné krajiny • vychází pouze z expertních odhadů (počet věží, výkon, rozmístění) • návrh řeší problémy až dodatečně, místo aby jim předešel • nejsou dostatečně vyhodnoceny kumulativní dopady více záměrů v území **B. Příroda, krajina a životní prostředí** **1. Nedostatečné posouzení vlivů na životní prostředí** • výskyt chráněných druhů (ptáci, netopýři) a zásah do migračních tras (vlk, rys apod.)	**Akceptováno částečně.** Akcelerační oblast AOV98 Tetětice byla vypuštěna. Akcelerační oblast AOV109 Lukoveček byla vypuštěna. Akcelerační oblast AOV31 – Kelč byla zmenšena. Vlivy návrhu Změny č. 2 ÚRP byly posouzeny na úrovni koncepce v rámci Vyhodnocení vlivů na udržitelný rozvoj území (VVURÚ), které je přílohou odůvodnění Změny č. 2 ÚRP. Biologické posouzení proběhlo podle § 11 odst. 3 resp. 4 zákona č. 249/2025 Sb. (ZOZE) a § 7a vyhlášky č. 142/2018 Sb. Výsledky veškerých posouzení, včetně střetů s ÚSES, chráněnými druhy, krajinným rázem, vodním režimem a zemědělským půdním fondem, byly promítnuty do podmínek a zmírňujících opatření v územních opatřeních. Záměry OZE umístěné v akcelerační oblasti jsou osvobozeny od EIA podle § 28 ZOZE / čl. 16a odst. 3 směrnice RED III; konkrétní záměry se i nadále povolují podle stavebního zákona. Variantní řešení nejsou relevantním územně plánovacím nástrojem pro vymezování lokalit pro OZE. Při vymezení akceleračních oblastí nelze předjímat konkrétní technické parametry či přesné umístění záměrů OZE. Obavy z negativních vlivů hluku a stroboskopického efektu řeší podmínky stanovené ve všech územních opatřeních pro akcelerační oblasti pro VTE, které ukládají zpracování hlukové studie, studie působení stroboskopického efektu, včetně minimalizace shadow flicker efektu. V případě, že by záměr nesplňoval zákonné hygienické limity (nařízení vlády č. 272/2011 Sb., o ochraně zdraví před nepříznivými účinky hluku a vibrací) a současně podmínky v územním opatření, nemůže být povolen. Jedním z podkladů pro zpracování Z2 ÚRP byl dokument Akcelerační oblasti, předvýběr ploch k výstavbě VTE, Screening území ČR z hlediska ochrany krajinného rázu (Roman Bukáček,

Poř. č.	Připomínkové místo	Číslo jednací	Článek	AO	Připomínka	Vyhodnocení
					• narušení prvků ÚSES (biokoridory) • zásadní změna krajiny a její industrializace • dominantní stavby (až cca 250 m vysoké) viditelné na velké vzdálenosti • chybí posouzení nočního osvětlení • nedostatečně řešen kumulativní vliv více větrných elektráren **2. Nedostatečné posouzení vlivů na vodu a klima** • hrozí narušení vsakování vody do půdy a změna odtokových poměrů • může dojít ke zhoršení schopnosti krajiny zadržovat vodu a riziko vysychání krajiny • chybí posouzení vlivu na mikroklima • nejsou dostatečně řešeny dopady na vodní režim území **3. Zemědělská půda** • zábor a znehodnocení kvalitní půdy • možné zásahy do půd I. a II. třídy ochrany (nejcennější půdy) • zhutnění půdy a zvýšení eroze a fragmentace pozemků • nejasný stav a poškození meliorací **4. Nedostatečné posouzení vlivů na obyvatele** • hluk a jeho dlouhodobý vliv nejsou dostatečně vyhodnoceny • není dostatečně řešen stroboskopický efekt • změna charakteru bydlení • není dostatečně vysvětlen způsob stanovení vzdálenosti od obytné zástavby • nebyly dostatečně posouzeny dopady na hodnotu nemovitostí a kvalitu bydlení **C. Technická a bezpečnostní rizika** **1. Nedostatečnost navržených zmírňujících opatření** • navržená opatření pouze částečně zmírňují dopady, ale neřeší samotný střet • řada opatření je formulována neurčitě a bez jasné kontroly jejich plnění • významné problémy jsou odkládány až do navazujících řízení **2. Technická a bezpečnostní rizika** • odlet ledu z rotorů v zimě, požáry zařízení (obtížně zvládnutelné zásahy) a zásah bleskem • pád částí konstrukce, únik provozních kapalin • kontaminace půdy a vody • šíření požáru do krajiny	Simona Vondráčková, 2025). Při vymezování akceleračních oblastí byl krajinný ráz dále prověřován, a to s ohledem na hodnoty území. Vlivy na krajinný ráz pak byly dále vyhodnoceny v rámci VVURÚ, a to jak z hlediska navrhovaného souboru akceleračních oblastí jako celku, tak pro jednotlivá území v kartách akceleračních oblastí, které obsahují i mapy viditelnosti (Příloha SEA). Podmínky v územních opatřeních pak dále omezují barevné řešení doprovodných staveb a rozsah trvalých terénních úprav. Samotný způsob vymezení akceleračních oblastí na základě podkladů (biologická posouzení, mapy citlivosti ptáků vůči výstavbě VTE zpracované ČSO, území významná pro netopýry dle podkladů ČESON, biotopy zvláště chráněných druhů velkých savců a další) a nařízení vlády č. 507/2025 Sb. minimalizuje vliv na složky životního prostředí. Pro všechny akcelerační oblasti jsou současně pořizována územní opatření, která obsahují opatření stanovená na základě biologických posouzení. Tato opatření dále zmírňují negativní vlivy, které nebylo možné vyloučit vymezením akcelerační oblasti. Podmínky v územních opatřeních zahrnují ochranu prvků lokálního ÚSES a všech biokoridorů, ochranu biotopů, ZPF a PUPFL, dále povinnost biologického dozoru, monitoring mortality ptáků a netopýrů, detekční systémy a další podmínky specifické vzhledem ke konkrétní akcelerační oblasti. Použití certifikovaných technologií větrných elektráren, vybavení prvky, které snižují riziko požáru apod., postupů výstavby, bude záležitostí povolování konkrétních záměrů stavebním úřadem. Rovněž při žádosti o udělení licence na výrobu elektřiny, kterou uděluje Energetický regulační úřad musí provozovatel prokázat, že splňuje bezpečnostní a provozní požadavky splnění norem. Obavy z ohrožení lidí nejsou podloženy reálnými daty z mnohaletého provozu desetitisíců větrných elektráren v Evropě.

Poř. č.	Připomínkové místo	Číslo jednací	Článek	AO	Připomínka	Vyhodnocení
					• v ČR dosud neexistuje právní ani metodická úprava požární bezpečnosti VTE a nejsou stanoveny konkrétní odstupové vzdálenosti od lesů či obytné zástavby z hlediska požárního rizika • Ministerstvo dopravy připustilo existenci bezpečnostních rizik spojených s VTE, zejména vizuální distrakce řidičů, stroboskopických efektů, nočního překážkového osvětlení, odletu ledu či havárií a odletu částí konstrukce Není jasně stanoveno, kdo ponese odpovědnost za případné škody na zdraví, majetku a životním prostředí. **D. Specifikace a střety daných akceleračních oblastí** AO č.: AOV29 Oblast: Býškovice Kraj: Zlínský, Olomoucký AO č.: AOV30 Oblast: Kunovice Kraj: Zlínský, Olomoucký AO č.: AOV31 Oblast: Kelč Kraj: Zlínský AO č.: AOV98 Oblast: Tetětice Kraj: Zlínský, Olomoucký AO č.: AOV109 Oblast: Lukoveček Kraj: Zlínský Uvedené akcelerační oblasti vykazují následující možné střety a rizika: • konkrétní dopady na místní krajinu a charakter území • možné střety s ochranou přírody a krajiny • možné zásahy do života obyvatel a kvality bydlení • možné kumulativní dopady s dalšími plánovanými záměry • nedostatečné místní podklady a vyhodnocení Do uvedené oblasti mohou zasahovat: • prvky ÚSES • migrační trasy živočichů • chráněná území • významné krajinné prvky • kvalitní zemědělská půda • vodní zdroje • krajinný ráz Požaduji důsledné přehodnocení navržené akcelerační oblasti a její vyloučení z návrhu změny č. 2 ÚRP. **E. Rozpor se zákony a právními předpisy ČR a EU** Návrh může být v rozporu zejména s: • zákonem č. 500/2004 Sb., správní řád • zákonem č. 100/2001 Sb., o posuzování vlivů na životní prostředí (EIA) • zákonem č. 114/1992 Sb., o ochraně přírody a krajiny • zákonem č. 334/1992 Sb., o ochraně zemědělského půdního fondu • zákonem č. 283/2021 Sb., stavební zákon	

Poř. č.	Připomínkové místo	Číslo jednací	Článek	AO	Připomínka	Vyhodnocení
					• podmínkami směrnice EU RED III (nevhodně zvolená lokalita, nevyřešené dopady) • principem předběžné opatrnosti dle čl. 191 SFEU • právem na příznivé životní prostředí dle čl. 35 Listiny základních práv a svobod • právem na ochranu zdraví dle čl. 31 Listiny základních práv a svobod • právem na ochranu vlastnictví dle čl. 11 Listiny základních práv a svobod **Závěr** Navržená akcelerační oblast má zásadní střety s přírodou, krajinou, vodou i kvalitou života obyvatel. Tyto problémy nejsou řešeny, ale pouze částečně zmírňovány. Návrh nemá dostatečné podklady, neřeší varianty řešení a nedostatečně hodnotí kumulativní dopady. Z uvedených důvodů požaduji vyloučení uvedené akcelerační oblasti z návrhu změny č. 2 ÚRP.	
134	Monika Doláková + 59 fyzických osob	MMR-52380-2026-81-2	99czzzb	AOV109	**PŘIPOMÍNKA K NÁVRHU ZMĚNY Č. 2 ÚZEMNÍHO ROZVOJOVÉHO PLÁNU ČR** (§ 97 zák. č. 283/2021 Sb., stavební zákon) **PŘIPOMÍNKY K VYHODNOCENÍ VLIVŮ NÁVRHU ZMĚNY Č. 2 ÚZEMNÍHO ROZVOJOVÉHO PLÁNU NA UDRŽITELNÝ ROZVOJ ÚZEMÍ** **PŘIPOMÍNKY K NÁVRHŮM JEDNOTLIVÝCH ÚZEMNÍCH OPATŘENÍ K AKCELERAČNÍM OBLASTEM VYMEZENÝM V NÁVRHU ZMĚNY Č. 2 ÚZEMNÍHO ROZVOJOVÉHO PLÁNU** **I. Úvod** V souladu s možností uplatnit připomínky k návrhu Změny č. 2 Územního rozvojového plánu ČR (ÚRP ČR) podávám připomínku k vymezení akcelerační oblasti pro rozvoj výroby energie z větrné energie a rozvoj výroby energie z energie slunečního záření. Vymezení území dotčeného připomínkami: obec Lukoveček, katastrální území Lukoveček, kraj Zlínský. Územní opatření k **AOV109 Lukoveček** a současně širší území, které může být navrženým řešením přímo či nepřímo ovlivněno. Připomínku podávám: • jako osoba žijící v dotčeném území • jako vlastník nemovitosti v dotčeném území • jako osoba, která může být dotčena dopady návrhu (např. z hlediska krajiny, životního prostředí či kvality života) • hospodařím na půdě Jedná se o území s významnými krajinnými, přírodními a obytnými hodnotami, které nejsou návrhem dostatečně respektovány. Nesouhlasíme s umístěním akcelerační zóny AOV109 Lukoveček, která se nachází v blízkosti, pouhých 500 metrů od našeho domu a pozemků. Zároveň se obáváme výrazného znehodnocení našeho majetku a nemovitosti, která se může stát prakticky neprodejnou. Větrníky umístěné v tak malé vzdálenosti od obytných domů mohou mít negativní vliv na zdraví obyvatel, zejména na spánek, psychiku a celkovou kvalitu života, a to z důvodu hluku, infrazvuku a stroboskopických efektů.	**Akceptováno.** Akcelerační oblast AOV109 Lukoveček byla vypuštěna.

Poř. č.	Připomínkové místo	Číslo jednací	Článek	AO	Připomínka	Vyhodnocení
					Tato akcelerační zóna je navíc situována na hranici přírodního parku Hostýnské vrchy, který je součástí evropsky významné lokality a ptačí oblasti. Ptačí oblast Hostýnské vrchy (kód CZ0721024) je od roku 2005 zařazena do evropské soustavy Natura 2000. Soustava Natura 2000 přitom slouží k ochraně nejcennějších přírodních lokalit a ohrožených druhů živočichů a ptactva v rámci celé Evropské unie. Tyto skutečnosti však nebyly v návrhu dostatečně zohledněny. V této oblasti žije mnoho vzácných a chráněných druhů ptactva, například čáp černý, výr velký, žluna šedá, lejsek malý či různé druhy dravců. Celá oblast je významná nejen z hlediska ochrany přírody, ale také jako rekreační a odpočinková lokalita. Jedná se o krásnou, dosud nenarušenou krajinu bez průmyslové zátěže, s výskytem mnoha druhů zvěře a s vysokou přírodní hodnotou. Tato oblast je navíc hustě osídlená a zásah akcelerační zóny bude mít negativní dopad na mnoho obyvatel okolních obcí. Umístění větrných elektráren by výrazně narušilo krajinný ráz, klid a celkový charakter této oblasti. S návrhem týkajícím se územního opatření k AOV109 Lukoveček nesouhlasím a požaduji jeho vyřazení nebo zásadní přepracování, neboť vykazuje závažné nedostatky z hlediska zákonnosti, ochrany životního prostředí i dopadů na obyvatele v dané oblasti. **II. Zákonnost a nesoulad s právními předpisy ČR** **1) Rozpor se zákonem č. 500/2004 Sb., správní řád** • § 3 – nebyl zjištěn stav bez důvodných pochybností • § 68 – nedostatečné odůvodnění Návrh je nepřezkoumatelný, protože neobsahuje konkrétní podklady pro dané území. **2) Rozpor se zákonem č. 100/2001 Sb. (EIA/SEA), chybí posouzení:** • kumulativních vlivů • variantního řešení • konkrétních dopadů na území Dokumentace SEA je neúplná a věcně nedostatečná. **3) Rozpor se zákonem č. 114/1992 Sb. (ochrana přírody a krajiny)** • ohrožení krajinného rázu (§ 12) • narušení ekologické stability • zásah do biotopů a migračních tras **4) Rozpor se stavebním zákonem** • § 18 a § 19 – ochrana hodnot území • požadavek na udržitelný rozvoj Návrh představuje industrializaci volné krajiny bez dostatečného odůvodnění. **III. Nesoulad s právem Evropské unie** **1) Směrnice o ptácích (2009/147/ES) a o stanovištích (92/43/EHS)** • nelze vyloučit negativní vliv na chráněné druhy • chybí dostatečné biologické podklady Rozpor s požadavkem vyloučení významného vlivu. **2) Směrnice EIA (2011/92/EU)**	

Poř. č.	Připomínkové místo	Číslo jednací	Článek	AO	Připomínka	Vyhodnocení
					• nedostatečné zapojení veřejnosti • nedostatečné vyhodnocení vlivů **3) Směrnice RED III (2023/2413)** Nebyla doložena priorita využití: • zastavěných ploch • brownfieldů • technicky narušených území Vymezení ve volné krajině je v rozporu s principem minimalizace dopadů. **4) Princip předběžné opatrnosti (čl. 191 SFEU)** Politika Unie v oblasti životního prostředí přispívá k sledování následujících cílů: • zachování, ochrana a zlepšování kvality životního prostředí • ochrana lidského zdraví • uvážlivé a racionální využívání přírodních zdrojů **5) Evropská úmluva o krajině (European Landscape Convention), ETS No. 176** • nedostatečná ochrana krajiny jako základní složky životního prostředí • ignorování charakteru území • nedostatečné zapojení veřejnosti do rozhodování o zásazích do krajiny **6) Aarhuská úmluva (Convention on Access to Information, Public Participation in Decision-making and Access to Justice in Environmental Matters), 1998** • omezení práva veřejnosti na informace • omezení účasti veřejnosti na rozhodovacích procesech (pouze formální zapojení) • omezení práva veřejnosti na přístup k právní ochraně v záležitostech životního prostředí **IV. Nedostatky SEA a podkladů** • absence terénních biologických průzkumů • práce pouze s mapovými podklady (nedostatečné) • chybí reálná data o výskytu druhů • variantní řešení • posouzení vlivu na zdraví Bez těchto podkladů nelze učinit kvalifikovaný závěr. **V. Narušení krajiny a životního prostředí** Navržené řešení povede k: • zásadní změně krajinného rázu • narušení horizontů a dálkových pohledů • vzniku bariér v krajině	

Poř. č.	Připomínkové místo	Číslo jednací	Článek	AO	Připomínka	Vyhodnocení
					• narušení ekologické konektivity • znehodnocení zemědělské půdy • zničení migračních tras živočichů Výška staveb (180 m a vyšší) znamená nadregionální dopad. **VI. Dopady na obyvatele** Návrh nedostatečně řeší negativní vliv na: • hluk a nízkofrekvenční hluk • stroboskopický efekt • světelné zatížení • kvalitu bydlení • hodnotu nemovitostí Tyto vlivy nejsou řádně vyhodnoceny. **VII. Kumulativní a systémové dopady** Není řešeno: • souběžné působení více projektů • celkové zatížení území • únosnost krajiny Hrozí nevratná degradace území. **VIII. Absence variantního řešení** Není doloženo, že byly posuzovány jiné lokality a méně konfliktní varianty, jedná se o porušení základního principu plánování. Nebyla rovněž posouzena tzv. nulová varianta (varianta 0), tedy stav území před realizací záměru, což znemožňuje objektivní hodnocení dopadů. **IX. Vyloučení EIA a nedostatečné posouzení vlivů** Navržené vymezení akceleračních oblastí má zásadní dopad i z hlediska následného povolování záměrů, neboť v těchto oblastech dochází k omezení, resp. vyloučení standardního posuzování vlivů na životní prostředí (EIA). O to vyšší nároky musí být kladeny na kvalitu, úplnost a konkrétnost podkladů a vyhodnocení vlivů na životní prostředí již na úrovni tohoto návrhu, neboť územní opatření dle ZOZE nemůže plnohodnotně nahradit individuální posouzení konkrétních záměrů. Předložený návrh však tyto požadavky nenaplňuje, zejména postrádá dostatečné vyhodnocení konkrétních lokálních dopadů, kumulativních vlivů více záměrů v území a jejich dopadů na krajinný ráz, obytné prostředí a veřejné zdraví. **X. Hlavní požadavek** Navrhuji: 1) Vyřazení výše uvedené akcelerační oblasti z návrhu, nebo 2) zároveň (pro případ, že nebude tomuto požadavku vyhověno) požaduji, aby návrh změny č. 2 ÚRP ČR nebyl v této části schválen a byl vrácen k zásadnímu přepracování, a to zejména po doplnění:	

Poř. č.	Připomínkové místo	Číslo jednací	Článek	AO	Připomínka	Vyhodnocení
					• posouzení vlivu na lokality Natura 2000 dle čl. 6 odst. 3 směrnice 92/43/EHS • dostatečného biologického průzkumu odpovídajícího metodikám MŽP v různých ročních obdobích • hodnocení vlivu na populace netopýrů • posouzení kumulativních vlivů v širším území • hodnocení dopadů na krajinný ráz • hodnocení dopadů na využití nemovitostí vlastníků v dosahu navrhovaných 500 m od obytné zástavby a přímý dopad vymezení AO na výkon vlastnických práv těchto vlastníků, včetně uvedení metodiky, podle které se určuje vzdálenost od zastavěného území • zdůvodnění nevyužití brownfieldů a narušených území uvedených v Národní databázi brownfieldů Do doby doplnění těchto podkladů nelze území považovat za způsobilé pro vymezení akcelerační oblasti. Tyto připomínky jsou podány v obecné podobě a vyhrazuji si právo je doplnit ve lhůtě 15 dnů ode dne veřejného projednání. **XI. Závěr** Návrh v předložené podobě není dostatečně odůvodněný, není podložen odbornými daty, je v rozporu s právními předpisy ČR i EU a může mít závažné dopady na krajinu, životní prostředí i obyvatele, proto požaduji především vyřazení územního opatření k AOV109 Lukoveček z návrhu Změny č. 2 Územního rozvojového plánu ČR. Pro případ, že tomuto požadavku nebude vyhověno, požaduji zásadní přepracování návrhu Změny č. 2 ÚRP ČR tak, aby byl v souladu s právními předpisy a byly řádně vyhodnoceny jeho dopady. Žádám, aby tato připomínka byla řádně vypořádána v souladu se zákonem a aby bylo uvedeno konkrétní odůvodnění přijatého řešení.	
134	Kateřina Češková	MMR-52381-2026-81-1	99czzj	AOV86	Věc: Výzva k ochraně zájmů občanů a uplatnění principu předběžné opatrnosti v souvislosti s výstavbou větrných elektráren Vážená paní ministryně Vážený pane ministře, výstavba větrných elektráren v blízkosti obcí představuje zásah, který prokazatelně snižuje hodnotu nemovitostí a vede ke zhoršení kvality života obyvatel, přičemž jsou opakovaně uváděny i negativní dopady na zdraví. Nejde o domněnky. Jde o realitu, kterou již řeší řada států Evropské unie. Na úrovni EU je tato otázka otevřeně řešena v rámci petice č. PETI 0482/2021, která se zabývá hlukem a infrazvukem z větrných elektráren. Zkušenosti z praxe ukazují, že v některých lokalitách dochází k výraznému zhoršení kvality života obyvatel a jsou uváděny i negativní dopady na zdraví lidí, které již nelze přehlížet ani bagatelizovat. Ignorování těchto skutečností by znamenalo přehlížení možných rizik pro zdraví obyvatel, za jejichž následky nese odpovědnost ten, kdo měl jednat. Takový stav je z hlediska ochrany práv obyvatel dlouhodobě neudržitelný a vyvolává zásadní pochybnosti o tom, zda jsou právní předpisy a mezinárodní závazky skutečně naplňovány, zejména: Aarhuské úmluvy (č. 124/2004 Sb. m. s.) – právo na informace a účast veřejnosti Evropské úmluvy o krajině – ochrana krajiny a prostředí Smlouvy o fungování EU (čl. 11 a 191) – ochrana životního prostředí a princip předběžné opatrnosti Listiny základních práv a svobod – právo na příznivé životní prostředí a ochranu zdraví Ústavy České republiky – ochrana základních práv a veřejného zájmu zákona č. 100/2001 Sb. (EIA) – posuzování vlivů na životní prostředí zákona č. 128/2000 Sb., o obcích – povinnost chránit zájmy občanů. Uvědomujete si, že se tímto způsobem může zničit krajina bez možnosti návratu na desítky let? Krajina, ve které lidé žijí. Krajina, která má svou hodnotu. Krajina, která je jedním z posledních bohatství, které	**Neakceptováno.** Vymezení akcelerační oblasti AOV86 Neveklov proběhlo na základě biologického posouzení podle § 11 odst. 3 ZOZE a § 7a vyhlášky č. 142/2018 Sb., jehož výsledky spolu s výsledky vyhodnocení vlivů na životní prostředí (SEA/VVURÚ, Příloha 5 k Z2 ÚRP) byly zapracovány do návrhu Změny č. 2 ÚRP; oblasti, u nichž byly identifikovány významné negativní vlivy, byly ze Z2 ÚRP vyloučeny. Zpracování VVURÚ odpovídá obsahem i strukturou požadavkům přílohy č. 4 stavebního zákona; jde o hodnocení na úrovni koncepce, nikoli na úrovni konkrétních záměrů, a tomu odpovídá i míra podrobnosti použitých podkladů. Návrh Z2 ÚRP byl projednán s obcemi a veřejností v rámci veřejného projednání. Procesy územního plánování, které byly při pořizování Z2 ÚRP respektovány, jsou dlouhodobě nastaveny stavebním zákonem tak, aby byly v souladu s legislativou EU, včetně Aarhuské úmluvy atd.

Poř. č.	Připomínkové místo	Číslo jednací	Článek	AO	Připomínka	Vyhodnocení
					nám ještě zůstalo. V situaci, kdy existují vážné pochybnosti o dopadech na zdraví a kvalitu života, je nutné uplatnit princip předběžné opatrnosti. Jakékoliv unáhlené nebo pasivní rozhodnutí v této fázi by bylo nezodpovědné. Nejde o projekty. Jde o lidi. O jejich zdraví. O jejich domovy. O jejich budoucnost. Jste zde proto, abyste je chránili. Ne abyste mlčeli. Rozhodnutí je na Vás. Ale odpovědnost také. V příloze si dovoluji zaslat jak své vlastní připomínky, tak přeposílám i připomínky dalších sousedů.	
134	Lucie Kosová	MMR-52381-2026-81-2	99czzj	AOV86	**Strukturované námitky proti vytvoření akcelerační oblasti AOV86 Neveklov** **Vstupní data** Vláda České republiky vydala formou opatření obecné povahy (OOP) návrh Změny č. 2 Územního rozvojového plánu, který vymezuje akcelerační oblasti pro obnovitelné zdroje energie celostátního významu. Dne 14. 4. 2026 bylo OOP zveřejněno na webu Ministerstva pro místní rozvoj ČR. Součástí návrhu je také akcelerační oblast AOV86 Neveklov (dále jen „AO“) na území Neveklovska a navazujících katastrálních území ve Středočeském kraji. Níže podepsaná Lucie Kosová, obyvatel/ka obce Bělice 15, a osoba přímo dotčená navrhovaným opatřením obecné povahy, uplatňuje v zákonné lhůtě následující strukturované námitky proti návrhu akcelerační oblasti AOV86 Neveklov. **1) Věcná nepodloženost záměru a neprokázání jeho nezbytnosti** Navržené vymezení akcelerační oblasti AOV86 Neveklov postrádá dostatečné odborné, ekonomické i environmentální odůvodnění. Větrné elektrárny představují zdroje energie závislé na meteorologických podmínkách a jejich provoz vyžaduje záložní kapacity konvenčních zdrojů. Návrh AO současně neobsahuje objektivní analýzu, proč byla pro rozsáhlou energetickou infrastrukturu vybrána právě krajina Neveklovska a středního Povltaví — území s vysokou krajinářskou, rekreační a kulturní hodnotou. Záměr umístění AOV86 je situován do krajinářsky mimořádně hodnotného území Dolního Posázaví a Středního Povltaví, které představuje jednu z nejvýznamnějších rekreačních oblastí využívaných obyvateli pražské aglomerace. Charakter území je utvářen jedinečnou harmonickou krajinou s vysokou estetickou, přírodní i kulturně-historickou hodnotou. Oblast je bohatá na významné kulturní památky a historická sídla umístěná na dominantních návrších s dalekými pohledovými vazbami, které v mnoha případech zasahují až k navrhované lokalitě záměru. Současně se zde nachází mimořádně cenné přírodní lokality vázané zejména na údolní nivy a břehové partie řek Vltavy a Sázavy, charakteristické vysokou krajinářskou hodnotou, rekreační atraktivitou a ekologickou stabilitou. Navrhované umístění záměru tak vstupuje do území s mimořádně citlivým krajinným charakterem, kde je nezbytné důsledně posuzovat dopady na dálkové pohledy, obraz krajiny, rekreační využití území i zachování kulturních a přírodních hodnot daného regionu. **Připomínka:** Navrhovatel neprokázal nezbytnost vymezení AO na základě objektivních a přezkoumatelných dat, čímž porušil zásadu materiální pravdy dle § 3 správního řádu. Návrh AO nedostatečně vyhodnocuje zásah do krajinného rázu dle § 12 zákona č. 114/1992 Sb., o ochraně přírody a krajiny. Návrh AO neobsahuje	**Neakceptováno.** Ustanovení § 4 odst. 3 ZOZE a čl. 15c směrnice RED III sice upřednostňují brownfieldy a degradované plochy, avšak nevylučují vymezení akcelerační oblasti na jiných pozemcích. Vymezení výhradně na degradovaných plochách nebylo s ohledem na prostorové nároky technologie větrných elektráren proveditelné. Při vymezení akceleračních oblastí nelze předjímat konkrétní technické parametry či přesné umístění záměrů OZE. Obavy z negativních vlivů hluku a stroboskopického efektu řeší podmínky stanovené ve všech územních opatřeních pro akcelerační oblasti pro VTE, které ukládají zpracování hlukové studie, studie působení stroboskopického efektu, včetně minimalizace shadow flicker efektu. V případě, že by záměr nesplňoval zákonné hygienické limity (nařízení vlády č. 272/2011 Sb., o ochraně zdraví před nepříznivými účinky hluku a vibrací) a současně podmínky v územním opatření, nemůže být povolen. Jedním z podkladů pro zpracování Z2 ÚRP byl dokument Akcelerační oblasti, předvýběr ploch k výstavbě VTE, Screening území ČR z hlediska ochrany krajinného rázu (Roman Bukáček, Simona Vondráčková, 2025). Při vymezování akceleračních oblastí byl krajinný ráz dále prověřován, a to s ohledem na hodnoty území. Vlivy na krajinný ráz pak byly dále vyhodnoceny v rámci VVURÚ, a to jak z hlediska navrhovaného souboru akceleračních oblastí jako celku, tak pro jednotlivá území v kartách akceleračních oblastí, které obsahují i mapy viditelnosti (Příloha SEA). Podmínky v územních opatřeních pak dále omezují barevné řešení doprovodných staveb a rozsah trvalých terénních úprav. Samotný způsob vymezení akceleračních oblastí na základě podkladů (biologická posouzení, mapy citlivosti ptáků vůči výstavbě VTE zpracované ČSO, území významná pro netopýry dle podkladů ČESON, biotopy zvláště chráněných druhů velkých savců a další) a nařízení vlády č. 507/2025 Sb. minimalizuje vliv na složky životního prostředí. Pro všechny akcelerační oblasti jsou současně pořizována územní opatření, která obsahují opatření stanovená na základě biologických posouzení. Tato opatření dále zmírňují negativní vlivy, které nebylo možné vyloučit vymezením akcelerační oblasti. Podmínky v územních opatřeních zahrnují ochranu prvků lokálního ÚSES a všech biokoridorů, ochranu biotopů, ZPF a PUPFL, dále povinnost biologického dozoru, monitoring mortality ptáků a netopýrů, detekční systémy a další podmínky specifické vzhledem ke konkrétní akcelerační oblasti.

Poř. č.	Připomínkové místo	Číslo jednací	Článek	AO	Připomínka	Vyhodnocení
					vyhodnocení dopadů na cestovní ruch ani na dlouhodobý rozvoj území. Nebyla zpracována relevantní vizualizace ani objektivní krajinářská studie hodnotící skutečné dopady na panorama a dálkové pohledy. **2) Ochrana kulturních hodnot** Ochrana kulturních hodnot představuje zásadní součást péče o charakter a identitu území. Zahrnuje ochranu všech kulturněhistorických památek i jejich bezprostředního okolí, které spoluvytváří autentické prostředí jednotlivých památkových areálů. V řešeném území se jedná zejména o areály zámků v Tloskově, Jablonné a na Konopišti, včetně navazujících zámeckých parků, dále o areál zříceniny hradu Kožlí či historickou tvrz v Mlékovicích. Kulturněhistorický význam krajiny je umocněn výraznými sakrálními dominantami — kostely na Chvojenu a Chvojínku, v Bělici a v Neveklově, jejichž charakteristické siluety vystupují nad zvlněným reliéfem krajiny a podílejí se na vytváření jedinečných panoramatických pohledů. Tyto historické stavební dominanty představují významné orientační i estetické prvky krajinného prostoru. Charakter kulturní krajiny dále dotváří četné objekty drobné architektury, sakrální prvky a vyhlídkové stavby, mezi nimiž zaujímá významné místo rozhledna na Neštětické hoře. Soubor těchto hodnot vytváří specifický krajinný ráz území, který je nezbytné důsledně chránit a respektovat při veškerých zásazích do území, aby byla zachována historická kontinuita, estetická kvalita krajiny i její kulturní identita pro budoucí generace. **3) Rozpor s prioritami směrnice RED III** Záměr je situován do volné krajiny na lesní a zemědělské pozemky, čímž dochází k dalšímu štěpení krajinné struktury a prohlubování fragmentace zeleně i kvalitní orné půdy. Takové umístění je v přímém rozporu s principy ochrany krajinného rázu, ekologické stability území a šetrného využívání nezastavěného prostoru. Současně je třeba zdůraznit, že směrnice Evropského parlamentu a Rady RED III výslovně doporučuje vymezovat akcelerační oblasti pro obnovitelné zdroje energie přednostně na antropogenně dotčených či již urbanizovaných plochách, tedy zejména na střechách budov, v areálech průmyslové a technické infrastruktury, podél dopravních koridorů nebo na brownfieldech a jiných degradovaných územích. Smyslem této úpravy je minimalizace negativních zásahů do přírodního prostředí, krajinného rázu, zemědělského půdního fondu a ekologických funkcí krajiny. Předložený záměr však tento princip nerespektuje, neboť využívá dosud nezastavěné lesní a zemědělské plochy ve volné krajině, kde lze očekávat významné negativní dopady na biodiverzitu, prostupnost území, retenční schopnost krajiny i celkovou ekologickou stabilitu území. Namísto využití již narušených nebo technicky využívaných lokalit dochází k dalšímu záboru cenných přírodních a produkčních ploch, což je v rozporu s deklarovanými cíli evropské environmentální politiky i principem předcházení environmentálním škodám. **Připomínka:** Vymezení AO je v rozporu s principy směrnice RED III, neboť nebyly doloženy alternativní lokality ani respektována hierarchie výběru ploch. **4) Vizuální znečištění krajiny** V případě navrhované zóny AOV86 tak bude vizuální znečištění cenné krajiny zahrnovat oblast od hřebenů Kozly u Stříbrné Skalice přes 500 m vysoké hřebeny u Jevan, hřeben Přírodního parku	Vzhledem k charakteru a rozsahu potenciálních záměrů se při naplnění podmínek nepředpokládá realizace v takovém rozsahu, který by mohl významně ovlivnit vodní režim v rámci akceleračních oblastí. Narušení systému podzemních vod se s ohledem na mělké založení převažující většiny VTE (do cca 5 m) a malou plochu narušení podloží (cca 20x20m) rovněž nepředpokládá. V souladu s požadavky vodního zákona se v rámci procesu povolování záměru bude vyjadřovat vodoprávní úřad. Akcelerační oblasti byly vymezeny na celostátní úrovni v Z2 ÚRP na základě Zadání Z2 ÚRP schváleného Vládou ČR. Návrh Z2 ÚRP byl projednán s obcemi a veřejností v rámci veřejného projednání. Procesy územního plánování, které byly při pořizování Z2 ÚRP respektovány, jsou dlouhodobě nastaveny stavebním zákonem tak, aby byly v souladu s legislativou EU, včetně Aarhuské úmluvy atd. Ve všech lokalitách proběhly v souladu se ZOZE biologické průzkumy včetně průzkumů ornitologických. Tyto průzkumy byly doplněny rešeršemi výskytu ZCHD fauny, výsledky průzkumů byly předloženy MŽP. Pro všechny akceleační oblasti bylo zpracováno biologické posouzení podle § 11 odst. 3, respektive 4 zákona č. 249/2025 Sb. (ZOZE), které plně respektuje vyhlášku 142/2018 Sb., ve znění vyhlášky č. 468/2025 Sb. Výsledky posouzení byly respektovány při vymezení akceleračních oblastí a na jejich základě byly stanoveny podmínky a zmírňující opatření implementovaná do územních opatření. Jedná se o podmínky pro ochranu významných biotopů, eliminaci negativních vlivů během hnízdního období, monitoring mortality ptáků, využití detekčních systémů, selektivních odstávek a dalších technických opatření ke snižování kolizního rizika ptáků a VTE. Dále proběhlo vyhodnocení vlivu návrhu Změny č. 2 ÚRP na udržitelný rozvoj území, jehož součástí je vyhodnocení vlivu na životní prostředí (SEA) a vyhodnocení vlivů na lokality soustavy Natura 2000. Nebyly identifikovány významné negativní vlivy, které by bránily vymezení akcelerační oblasti.

Poř. č.	Připomínkové místo	Číslo jednací	Článek	AO	Připomínka	Vyhodnocení
					Hornopožárecký les, k výšinám u Jílového k oběma skalnatým břehům podél Vltavy od Štěchovic po Mokrsko. Uvedené oblasti vytvářejí kruh okolo navržené lokality ve vzdálenosti 10–30 km. **5) Ohrožení zdraví slyšitelným hlukem** V blízkosti navrhované oblasti AOV86 Neveklov se nachází obytná zástavba konkrétní obytné části (např. Radslavice, Mlékovice, Netluky či Stranný nebo Dalešice), samoty i rekreační objekty. S ohledem na ochranu zdraví obyvatel jsou navrhované vzdálenosti větrných elektráren od obydlí nedostatečné. V České republice dosud neexistuje závazná minimální vzdálenost větrných elektráren od obytné zástavby, avšak běžná praxe pro splnění hlukových limitů počítá se vzdáleností přibližně 700–1200 metrů. Řada evropských zemí přitom uplatňuje podstatně přísnější pravidla. S ohledem na plánovanou výšku elektráren lze očekávat významné zatížení okolních obcí hlukem a vibracemi, a to včetně nočních hodin. Zkušenosti ze zahraničí zároveň ukazují, že legislativa směřuje k daleko přísnějším limitům ochrany obyvatel. **Připomínka:** AO AOV86 Neveklov je vymezena bez dostatečného zohlednění reálného ohrožení obyvatel slyšitelným hlukem. **6) Navržená zóna AOV86 nesplňuje ani jednu z podmínek ČEZ** Navržená zóna AOV86 nesplňuje ani jednu z podmínek ČEZ pro výstavbu (blízkost rozvodny, leží v bezletové zóně, dostatečná vzdálenost od obydlí, síla větru nad 6 m/s…). Realita: Nejbližší rozvodna se nachází v Benešově a připojení větrného parku by vyžadovalo další investice na výstavbu dostatečně kapacitního vysokonapěťového připojení. Připojováním zón a trasováním nových VVN linek se Změna vůbec nezabývá. Zóna je navržena do prostoru přímo sousedícím s plochou účelového letiště ÚLNEVE, které slouží jako nouzová přistávací plocha. Zóna je navržena na vzdálenost 500 m od obydlí. S ohledem na přesnost podkladů nelze ověřit, zda i tato hodnota byla vůbec dodržena. Zjevně však nebyla zahrnuta obytná a obývaná nemovitost Mlékovice (také dle katastru nemovitostí s bytovou jednotkou), která je od vytyčené akcelerační zóny cca 60 metrů. Výše uvedená podmínka dodržení vzdálenosti 0,5 km od obytné zástavby nebyla splněna. **Připomínka:** V daných podmínkách AOV86 je instalace VTE nejen neekologická, ale i neekonomická. Návratnost se může blížit k životnosti, a potom celý projekt enormně zatěžující přírodu, krajinu a obyvatelstvo je i z tohoto hlediska neakceptovatelný. **7) Ochrana území** V případě AOV86 Neveklov je zóna vymezena těsně k sousedství regionálního biocentra RBC Hájek a přímo na biokoridor. Biocentrum je územně vymezená plocha v krajině (biotop), která díky svému stavu a velikosti umožňuje trvalou existenci přírodních nebo přírodě blízkých ekosystémů. Slouží jako centrum biodiverzity, kde mohou živočichové a rostliny dlouhodobě žít a rozmnožovat se. Slouží k udržování přírodní rovnováhy a podpoře původních společenstev. Umisťování větrných elektráren (VTE) v těsné blízkosti nebo přímo uvnitř regionálních biocenter (RBC), která tvoří páteř Územního systému ekologické stability (ÚSES), představuje závažný ekologický a legislativní střet zájmů. Prvky ÚSES (včetně regionálních biocenter) jsou chráněny zákonem č. 114/1992	

Poř. č.	Připomínkové místo	Číslo jednací	Článek	AO	Připomínka	Vyhodnocení
					Sb., o ochraně přírody a krajiny. Zásah do nich vyžaduje výjimku a souhlas orgánů ochrany přírody. Biocentra jsou klíčovými lokalitami pro hnízdění, úkryt a migraci živočichů. Rotující lopatky představují přímé riziko kolize. Tlakové změny v okolí rotujících listů způsobují netopýrům fatální vnitřní zranění (barotrauma), což je v biocentru s vysokou koncentrací fauny nepřípustné. Výskyt netopýra velkého je v lokalitě přímo ve Změně uváděn. Kromě toho se navržená lokalita nachází přímo v koridoru tahu velkých ptáků. V lokalitě je biologickými průzkumy prokázán výskyt a ve vzdálenosti 2 km (lom Ouštice) hnízdění výra velkého (Bubo bubo). V rámci projednávání možného pokračování těžby byly rozhodnutím OŽP Stč. kraje stanoveny podmínky zakazující rušení tohoto zvláště chráněného druhu. **Připomínka:** Biocentra mají vysokou estetickou a přírodní hodnotu, kterou technická dominanta vysoká desítky metrů zásadně mění. **8) Ohrožení zdraví neslyšitelným infrazvukem a „turbinový syndrom“** Jedním z nejškodlivějších (a zároveň investory nejvíce zamlčovaných) vlivů větrných elektráren na okolí je infrazvuk — zvukové vlny o frekvenci tak nízké (pod 18–20 Hz), že je lidské ucho nezachytí. Infrazvuk neslyšíme, což ovšem neznamená, že je naše tělo nevnímá. Dlouhodobé vystavení infrazvuku způsobuje široké spektrum negativních zdravotních následků. Lékařské studie uvádějí úzkost, závratě, nevolnost, vyplavování stresových hormonů, deprese, hučení v uších, srdeční arytmie, snížení plodnosti, psychosomatické potíže a poruchy soustředění a spánku. Toto bylo potvrzeno například studií v respektovaném přírodovědeckém časopise Nature. Tým taiwanských vědců pod vedením Chou-Hsiang Chiua prokázal souvislost mezi „ekologickými zdroji energie“ a poruchami srdeční činnosti. „S ohledem na nepříznivé zdravotní dopady by měly existovat předpisy o požadovaných vzdálenostech větrných turbín od obytných obcí z důvodu ochrany zdraví,“ uzavírá článek odborníků v Nature. Německá vědkyně Ursula Maria Bellut-Staeck uvádí, že infrazvuk negativně ovlivňuje tkáňové a membránové struktury. Jinými slovy tedy škodí zdraví na nejjemnější buněčné úrovni, včetně přispívání ke stárnutí a ateroskleróze. Infrazvuk v těle ovlivňuje mikrocirkulaci, krevní oběh jemné kapilární sítě, kterou kyslík a živiny vstupují do tkání. Nejvíce na něj reagují endoteliální buňky na vnitřních stěnách kapilár. Tyto buňky mají mnoho důležitých funkcí, jako je třeba brzdění zánětů a kontrola krevního tlaku. „Lidé vystavení infrazvuku vykazovali příznaky, které odpovídají poruchám mikrocirkulace,“ shrnuje vědkyně. **Připomínka:** Návrh AO toto nijak neřeší a nepožaduje žádné opatření na zmírnění rizika (například detekci námrazy či vyhřívání lopatek). **9) Ohrožení hydrologických poměrů a zásob pitné vody** Základy větrných elektráren představují masivní železobetonové konstrukce o průměru přibližně 25–30 metrů a hloubce několika metrů, vyžadující stovky až tisíce metrů krychlových betonu. Po ukončení životnosti elektrárny nebývá možné tuto konstrukci plně odstranit a zůstává trvale v podloží.	

Poř. č.	Připomínkové místo	Číslo jednací	Článek	AO	Připomínka	Vyhodnocení
					Takový zásah může negativně ovlivnit přirozené hydrologické poměry, proudění podzemních vod i stabilitu vodních zdrojů v okolí. V oblasti AOV86 Neveklov existují zdroje pitné vody a lokální vodohospodářské záměry, které mohou být těmito zásahy ohroženy. Zóna se nachází přímo v prameništi Heroutického potoka, který napájí několik významných vodních ploch (Heroutický rybník, Sýkorec), v prameništi Jablonského potoka, který ovlivňuje vodní režim v obcích Dalešice a Blaženice. Výstavba by bezpochyby ohrozila i vodní režim v osadě Netluky, kde bezpřítokové vodní plochy napájí vodoteče k Jablonné a dále. Většina obcí je závislá na individuálním zásobování vodou. V oblasti je několik hospodářství s chovem dobytka a koní, které bez dostatečně kapacitního vodního zdroje nemohou fungovat. Obec Radslavice s velkým zemědělským provozem, či chov unikátních Kladrubských koní v Mlékovicích jsou přímo závislí na vodě pramenící na hřebeni, kde se navrhuje AOV86. **Připomínka:** Dopady AO AOV86 Neveklov na podzemní vody a hydrologické poměry nebyly odborně posouzeny, což je v rozporu s požadavky vodního zákona a principem předběžné opatrnosti. **10) Ohrožení zdraví škodlivými mikroplasty a chemickými látkami** Podle studií se z lopatek větrných elektráren ročně uvolňují kilogramy materiálu — mikroplasty, skelná a uhlíková vlákna, epoxidové pryskyřice a chemikálie jako je například BPA (bisfenol A) a PFAS (per- a polyfluoroalkylové látky). Některé z těchto látek jsou toxické, jiné karcinogenní, další negativně ovlivňují imunitní a hormonální systém a u mužů způsobují úbytek spermií. Tyto látky se nehromadí jen pod větrníky. Šíří se větrem, vodou i potravním řetězcem. Jako takzvané „věčné chemikálie“ se kumulují v půdě a organismech. To, co se z lopatek větrníků dnes odírá, může být zítra v potravinách, vodě a nakonec i v našich tělech. V navrhované AOV86 se nachází soustava polí využívaných místními zemědělci, která by byla látkami uvolňovanými z větrníků kontaminována. **Připomínka: návrh AOV86 toto nijak neřeší, dopady chemických látek z větrníků na životní prostředí nebyly vůbec posouzeny.** **11) Riziko poklesu hodnoty nemovitostí** Zahraniční studie upozorňují na negativní vliv větrných elektráren na hodnotu rezidenčních nemovitostí v jejich okolí. Návrh AO neobsahuje žádnou socioekonomickou analýzu dopadů na majetkové poměry obyvatel dotčených obcí. **Připomínka: Opatření obecné povahy je v této části nepřezkoumatelné, neboť nezohledňuje možné ekonomické škody způsobené občanům.** **12) Omezení práv veřejnosti** Akcelerační režim významně omezuje standardní procesy posuzování vlivů na životní prostředí a zkracuje možnosti veřejnosti účastnit se rozhodovacích procesů. **Připomínka: Takový postup je v rozporu s principy transparentnosti, Aarhuskou úmluvou a právem veřejnosti na účinnou účast při rozhodování o zásazích do životního prostředí.**	

Poř. č.	Připomínkové místo	Číslo jednací	Článek	AO	Připomínka	Vyhodnocení
					13) Životní cyklus zařízení a rizika budoucí likvidace Větrné elektrárny jsou stavby s omezenou životností (typicky cca 20–25 let), po jejímž uplynutí vzniká povinnost jejich odstranění nebo zásadní obnovy (demontáž technologických celků, odstranění betonových základů, nakládání s materiály velkého objemu a hmotnosti, řešení recyklace nebo likvidace kompozitních materiálů). Zkušenosti z praxe v Evropě ukazují, že právě fáze likvidace představuje významnou environmentální i organizační zátěž, která není ve fázi plánování vždy plně systémově dořešena. Relevantní je zkušenost z Rýmařovska, kde byl lokalitě Těchanov řešen případ nelegálního ukládání odpadu, který obsahoval zbytky komponent z větrných elektráren. Tento případ ilustruje riziko, že při absenci důsledného systémového řešení může docházet k přenášení environmentální zátěže do jiných území. V USA jsou sklolaminátové lopatky vysloužilých větrných elektráren na velkokapacitních skládkách zahrnovány zeminou, protože je nelze recyklovat. Investoři do větrné energetiky mají často formu společnosti s ručením omezeným (s.r.o.). Nelze tedy vyloučit, že po skončení životnosti elektráren takový subjekt cíleně zbankrotuje, aby se vyhnul svým závazkům na ekologické likvidaci zařízení a odpadu. Náklady na likvidaci by pak byly přesunuty na vlastníky pozemků, obce a stát. **Připomínka:** Návrh OA životní cyklus zařízení a jeho budoucí likvidaci vůbec neřeší. **14) Kumulace stávající průmyslové a environmentální zátěže** Oblast Neveklovska je již dlouhodobě zatížena těžební a průmyslovou činností v lokalitě: o Lom Bělice o Kámen Zbraslav Tyto provozy již nyní představují významnou hlukovou, prašnou a dopravní zátěž pro okolní území. Dochází zde k pravidelnému pohybu těžké techniky, zvýšené dopravě a zásahům do krajinného rázu. **Připomínka:** Je nutné posuzovat nejen jednotlivé stavby samostatně, ale především jejich společný a dlouhodobý dopad na území. **15) Budoucí významná dopravní zátěž – dálnice D3** Okolí Neveklova bude v budoucnu přímo ovlivněno středočeskou trasou dálnice D3. Výstavba a následný provoz dálnice přinese: o zvýšenou hlukovou zátěž, o zvýšené emise a prašnost, o vyšší intenzitu dopravy, o zásadní zásah do krajinného rázu, o další fragmentaci krajiny a přírodního prostředí. Již samotný projekt dálnice představuje významný zásah do kvality života obyvatel regionu. Umístění větrných elektráren do území, které bude současně zatíženo dopravní infrastrukturou nadregionálního významu, je nevhodné a představuje další kumulativní zátěž. **Připomínka:**	

Poř. č.	Připomínkové místo	Číslo jednací	Článek	AO	Připomínka	Vyhodnocení
					Při územním plánování by měla být respektována zásada přiměřenosti a ochrany obyvatel před nadměrnou koncentrací technických a infrastrukturních staveb. **16) Negativní dopady na zdravotně citlivé skupiny obyvatel** V bezprostředním okolí AOV86 se nachází zařízení sociálních a zdravotních služeb, jejichž klienti patří mezi zvlášť citlivé skupiny obyvatel: o Domov pro seniory Sýkorka, o Centrum sociálních služeb Tloskov – Chráněné bydlení. Klienti těchto zařízení jsou často osoby vyššího věku, osoby se zdravotním postižením nebo osoby se zvýšenou citlivostí na hluk, vibrace a dlouhodobou psychickou zátěž. Větrné elektrárny mohou představovat: o dlouhodobou hlukovou zátěž, o rušivé světelné efekty a stroboskopický efekt, o zásah do psychické pohody obyvatel, o negativní vliv na kvalitu odpočinku a spánku, o narušení klidového charakteru území. **Připomínka:** V případě zařízení sociální péče je ochrana klidného a zdravého prostředí zásadním veřejným zájmem. Další technické zatěžování území může mít nepřiměřené dopady právě na tyto zranitelné skupiny obyvatel. **17) Nedostatečnost odborných podkladů** Předložené podklady nevykazují dostatečný rozsah odborných analýz odpovídající významu a rozsahu navrhovaného zásahu do území. **Připomínka:** Opatření obecné povahy je v řadě aspektů odborně nepřezkoumatelné, neboť postrádá komplexní ekologické, krajinářské, sociální a ekonomické vyhodnocení dopadů. ## Závěr **Navržená akcelerační oblast AOV86 Neveklov představuje nepřiměřený zásah do krajiny, kvality života obyvatel i dlouhodobých rozvojových hodnot regionu.** **Z výše uvedených důvodů požaduji:** o **zrušení návrhu akcelerační oblasti AOV86 Neveklov,** o **případně jeho zásadní přepracování,** o **doplnění objektivních odborných studií,** o **a nové projednání s plnohodnotnou účastí veřejnosti a dotčených obcí.**	
134	Petr Heinrich	MMR-52381-2026-81-3	99czzj	AOV86	**PŘIPOMÍNKY K:** I. návrhu Změny č. 2 Územního rozvojového plánu ČR (ÚRP ČR) II. Vyhodnocení vlivů návrhu Změny č. 2 ÚRP na udržitelný rozvoj území (SEA) III. návrhům jednotlivých územních opatření pro akcelerační oblasti (AO) vymezeným v návrhu Změny č. 2 ÚRP	**Neakceptováno.** Vymezení akcelerační oblasti AOV86 Neveklov proběhlo na základě biologického posouzení podle § 11 odst. 3 ZOZE a § 7a vyhlášky č. 142/2018 Sb., jehož výsledky spolu s výsledky vyhodnocení vlivů na životní prostředí (SEA/VVURÚ, Příloha 5 k

Poř. č.	Připomínkové místo	Číslo jednací	Článek	AO	Připomínka	Vyhodnocení
					Tímto podávám připomínku k návrhu vymezení akceleračních oblastí pro větrné elektrárny (VTE). Na základě níže uvedených důvodů nesouhlasím s návrhem změny č. 2 ÚRP ČR, Vyhodnocením vlivů návrhu Změny č. 2 ÚRP na udržitelný rozvoj území (SEA) a návrhům jednotlivých územních opatření pro akcelerační oblasti (AO) vymezeným v návrhu Změny č. 2 ÚRP. Veškeré níže uvedené připomínky se vztahují současně ke všem výše uvedeným projednávaným částem veřejné vyhlášky. **A. Nedostatky návrhu** ○ návrh není dostatečně odůvodněn a chybí konkrétní podklady (zákon č. 500/2004 Sb.) ○ nebyly dostatečně posouzeny dopady na životní prostředí (zákon č. 100/2001 Sb.) ○ hrozí narušení krajiny a přírody (zákon č. 114/1992 Sb.) ○ návrh nerespektuje ochranu hodnot území a kvalitu bydlení (zákon č. 283/2021 Sb.) ○ nebyly posouzeny jiné varianty řešení, zejména využití brownfieldů (opuštěných a již narušených ploch) a návrh tak neodůvodněně zasahuje do volné krajiny ○ vychází pouze z expertních odhadů (počet věží, výkon, rozmístění) ○ návrh řeší problémy až dodatečně, místo aby jim předešel ○ nejsou dostatečně vyhodnoceny kumulativní dopady více záměrů v území **B. Příroda, krajina a životní prostředí** **1. Nedostatečné posouzení vlivů na životní prostředí** ○ výskyt chráněných druhů (ptáci, netopýři) a zásah do migračních tras (vlk, rys apod.) ○ narušení prvků ÚSES (biokoridory) ○ zásadní změna krajiny a její industrializace ○ dominantní stavby (až cca 250 m vysoké) viditelné na velké vzdálenosti ○ chybí posouzení nočního osvětlení ○ nedostatečně řešen kumulativní vliv více větrných elektráren **2. Nedostatečné posouzení vlivů na vodu a klima** ○ hrozí narušení vsakování vody do půdy a změna odtokových poměrů, ○ může dojít ke zhoršení schopnosti krajiny zadržovat vodu a riziko vysychání krajiny ○ chybí posouzení vlivu na mikroklima, ○ nejsou dostatečně řešeny dopady na vodní režim území. **3. Zemědělská půda** ○ zábor a znehodnocení kvalitní půdy ○ možné zásahy do půd I. a II. třídy ochrany (nejcennější půdy) ○ zhutnění půdy a zvýšení eroze a fragmentace pozemků ○ nejasný stav a poškození melioraci **4. Nedostatečné posouzení vlivů na obyvatele** ○ hluk a jeho dlouhodobý vliv nejsou dostatečně vyhodnoceny, ○ není dostatečně řešen stroboskopický efekt, ○ změna charakteru bydlení, ○ není dostatečně vysvětlen způsob stanovení vzdálenosti od obytné zástavby, ○ nebyly dostatečně posouzeny dopady na hodnotu nemovitostí a kvalitu bydlení. **C. Technická a bezpečnostní rizika** **1. Nedostatečnost navržených zmírňujících opatření** ○ navržená opatření pouze částečně zmírňují dopady, ale neřeší samotný střet, ○ řada opatření je formulována neurčitě a bez jasné kontroly jejich plnění, ○ významné problémy jsou odkládány až do navazujících řízení.	Z2 ÚRP) byly zapracovány do návrhu Změny č. 2 ÚRP; oblasti, u nichž byly identifikovány významné negativní vlivy, byly ze Z2 ÚRP vyloučeny. Zpracování VVURÚ odpovídá obsahem i strukturou požadavkům přílohy č. 4 stavebního zákona; jde o hodnocení na úrovni koncepce, nikoli na úrovni konkrétních záměrů, a tomu odpovídá i míra podrobnosti použitých podkladů. Vymezení akcelerační oblasti v ÚRP nezakládá možnost vyvlastnění ani právo na výstavbu a nevylučuje jiné využití území. Nebylo prokázáno, že by instalace VTE měla významný negativní vliv na cenu nemovitostí či provádění investic. Lokální dopady na cenu nemovitostí konkrétních záměrů nelze posuzovat na koncepční úrovni při vymezování akceleračních oblastí v ÚRP. Použití certifikovaných technologií větrných elektráren, vybavení prvky, které snižují riziko požáru apod., postupů výstavby, bude záležitostí povolování konkrétních záměrů stavebním úřadem. Rovněž při žádosti o udělení licence na výrobu elektřiny, kterou uděluje Energetický regulační úřad musí provozovatel prokázat, že splňuje bezpečnostní a provozní požadavky splnění norem. Obavy z ohrožení lidí nejsou podloženy reálnými daty z mnohaletého provozu desetitisíců větrných elektráren v Evropě. Při vymezení akceleračních oblastí nelze předjímat konkrétní technické parametry či přesné umístění záměrů OZE. Obavy z negativních vlivů hluku a stroboskopického efektu řeší podmínky stanovené ve všech územních opatřeních pro akcelerační oblasti pro VTE, které ukládají zpracování hlukové studie, studie působení stroboskopického efektu, včetně minimalizace shadow flicker efektu. V případě, že by záměr nesplňoval zákonné hygienické limity (nařízení vlády č. 272/2011 Sb., o ochraně zdraví před nepříznivými účinky hluku a vibrací) a současně podmínky v územním opatření, nemůže být povolen. Jedním z podkladů pro zpracování Z2 ÚRP byl dokument Akcelerační oblasti, předvýběr ploch k výstavbě VTE, Screening území ČR z hlediska ochrany krajinného rázu (Roman Bukáček, Simona Vondráčková, 2025). Při vymezování akceleračních oblastí byl krajinný ráz dále prověřován, a to s ohledem na hodnoty území. Vlivy na krajinný ráz pak byly dále vyhodnoceny v rámci VVURÚ, a to jak z hlediska navrhovaného souboru akceleračních oblastí jako celku, tak pro jednotlivá území v kartách akceleračních oblastí, které obsahují i mapy viditelnosti (Příloha SEA). Podmínky v územních opatřeních pak dále omezují barevné řešení doprovodných staveb a rozsah trvalých terénních úprav. Samotný způsob vymezení akceleračních oblastí na základě podkladů (biologická posouzení, mapy citlivosti ptáků vůči výstavbě VTE zpracované ČSO, území významná pro netopýry dle podkladů ČESON, biotopy zvláště chráněných druhů velkých

Poř. č.	Připomínkové místo	Číslo jednací	Článek	AO	Připomínka	Vyhodnocení
					2. Technická a bezpečnostní rizika o odlet ledu z rotorů v zimě, požáry zařízení (obtížně zvládnutelné zásahy) a zásah bleskem, o pád částí konstrukce, únik provozních kapalin, o kontaminace půdy a vody, o šíření požáru do krajiny, o v ČR dosud neexistuje právní ani metodická úprava požární bezpečnosti VTE a nejsou stanoveny konkrétní odstupové vzdálenosti od lesů či obytné zástavby z hlediska požárního rizika, o Ministerstvo dopravy připustilo existenci bezpečnostních rizik spojených s VTE, zejména vizuální distrakce řidičů, stínových efektů, nočního překážkového osvětlení, odletu ledu či havárií a odletu částí konstrukcí. **Není jasně stanoveno, kdo ponese odpovědnost za případné škody na zdraví, majetku a životním prostředí.** **D. Specifikace a střety dané akcelerační oblasti** AO č.: **AOV86** Oblast: **MĚSTO NEVEKLOV** Kraj: **STŘEDOČESKÝ** **Uvedená AOV86 vykazuje následující možné střety a rizika: (specifika této lokality)** **1) Nesmyslnost umístění AOV86** Navrhovaná akcelerační oblast AOV86 je situována do mimořádně hodnotného krajinného prostoru Dolního Posázaví a Středního Povltaví. Jedná se o rekreačně významné území intenzivně využívané zejména obyvateli pražské aglomerace. Lokalita zahrnuje řadu kulturních památek umístěných na vyvýšených místech s dalekými výhledy směrem k navrhované zóně, stejně jako cenné přírodní lokality v okolí řek Vltavy a Sázavy. **2) Ochrana kulturních hodnot** Ochrana kulturních hodnot zahrnuje zachování historických památek a jejich okolního prostředí. V daném území se jedná zejména o zámecké areály v Tloskově, Jablonné a Konopišti, dále o zříceninu hradu Kožlí nebo tvrz v Mlékovicích. Význam území podtrhují také historické dominanty kostelů na Chvojenu, Chvojínku, v Bělici a Neveklově, jejichž siluety vytvářejí charakteristická panoramata zvlněné krajiny. Kulturní ráz krajiny doplňují objekty drobné architektury a rozhledna na Neštětické hoře. Tyto hodnoty je nezbytné respektovat a chránit. **3) Likvidace lesní a zemědělské půdy** Záměr je navržen na lesních a zemědělských pozemcích ve volné krajině, čímž dochází k další fragmentaci zeleně i zemědělské půdy. Směrnice RED III (EU 2023/2413) přitom stanoví, že akcelerační oblasti mají být primárně umisťovány do zastavěných, technicky využívaných nebo již narušených území, například na střechy, podél infrastruktury, v průmyslových areálech nebo brownfieldech, tedy tam, kde nehrozí významné zásahy do přírody a krajiny. **4) Narušený krajinný ráz** V případě navržené zóny AOV86 bude vizuální dopad na krajinu zasahovat rozsáhlé území od hřebenů Kozly u Stříbrné Skalice přes oblast Jevan, Přírodní park Hornopožárecký les až po výšiny u Jílového a skalnaté břehy Vltavy mezi Štěchovicemi a Mokrskem. Tyto oblasti vytvářejí okruh kolem navrhované lokality ve vzdálenosti přibližně 10–30 km.	savců a další) a nařízení vlády č. 507/2025 Sb. minimalizuje vliv na složky životního prostředí. Pro všechny akcelerační oblasti jsou současně pořizována územní opatření, která obsahují opatření stanovená na základě biologických posouzení. Tato opatření dále zmírňují negativní vlivy, které nebylo možné vyloučit vymezením akcelerační oblasti. Podmínky v územních opatřeních zahrnují ochranu prvků lokálního ÚSES a všech biokoridorů, ochranu biotopů, ZPF a PUPFL, dále povinnost biologického dozoru, monitoring mortality ptáků a netopýrů, detekční systémy a další podmínky specifické vzhledem ke konkrétní akcelerační oblasti. V souvisejících územních opatření jsou stanoveny podmínky, které zajišťují ochranu protierozních opatření, funkčních melioračních zařízení, vodních toků a ploch a rovněž omezující možné terénní úpravy. Vzhledem k charakteru a rozsahu potenciálních záměrů se při naplnění podmínek nepředpokládá realizace v takovém rozsahu, který by mohl významně ovlivnit vodní režim v rámci akceleračních oblastí. Narušení systému podzemních vod se s ohledem na mělké založení převažující většiny VTE (do cca 5 m) a malou plochu narušení podloží (cca 20x20m) rovněž nepředpokládá. V souladu s požadavky vodního zákona se v rámci procesu povolování záměru bude vyjadřovat vodoprávní úřad.

Poř. č.	Připomínkové místo	Číslo jednací	Článek	AO	Připomínka	Vyhodnocení
					5) Negativní vliv hluku Návrh změny dostatečně neřeší kumulativní vlivy hluku a stroboskopického efektu (mihotání stínů) na konkrétní obytné části obcí, například Radslavice, Mlékovice, Netluky, Stranný nebo Dalešice. **6) Nesplnění základních podmínek pro výstavbu** Navržená zóna AOV86 nesplňuje základní podmínky běžně požadované pro výstavbu větrných elektráren, jako je vhodná vzdálenost od rozvodné infrastruktury, umístění mimo bezletové zóny, dostatečný odstup od obytné zástavby nebo odpovídající větrné podmínky nad 6 m/s. Nejbližší rozvodna se nachází v Benešově a připojení větrného parku by vyžadovalo rozsáhlou investici do nové vysokonapěťové infrastruktury. Návrh změny se přitom otázkou trasování nových vedení ani kapacity přenosové soustavy nezabývá. Lokalita navíc bezprostředně sousedí s plochou účelového letiště ÚLNEVE, které slouží jako nouzová přistávací plocha. Zóna je navržena ve vzdálenosti přibližně 500 m od obytné zástavby, avšak s ohledem na nepřesnost podkladů nelze ověřit, zda byl tento požadavek skutečně splněn. Do vyhodnocení navíc zřejmě nebyla zahrnuta nemovitost Mlékovice , evidovaná v katastru jako objekt s bytovou jednotkou, která se nachází přibližně 60 metrů od vymezené akcelerační zóny. Podmínka minimální vzdálenosti od obytné zástavby tak zjevně nebyla dodržena. **7) Nedostatečná rychlost větru** Podle podkladů Ústavu fyziky atmosféry Akademie věd ČR dosahuje v prostoru navržené zóny AOV86 průměrná rychlost větru ve výšce 100 metrů hodnoty nad 6 m/s pouze v omezené části uvedeného území. **8) Ekonomická (ne)návratnost** Za uvedených podmínek se instalace větrných elektráren v lokalitě AOV86 jeví nejen jako problematická z hlediska ochrany přírody, ale také ekonomicky sporná. Návratnost investice se může přibližovat samotné životnosti zařízení, což činí projekt zatěžující krajinu, přírodu i obyvatele obtížně obhajitelným. **9) Narušení ekosystému** V případě AOV86 Neveklov je navržená zóna vymezena v bezprostřední blízkosti regionálního biocentra RBC Hájek a zasahuje do biokoridoru. Regionální biocentrum představuje území umožňující dlouhodobou existenci přírodních nebo přírodě blízkých ekosystémů. Slouží jako centrum biodiverzity a významný prvek ekologické stability krajiny. **10) Nesoulad s ÚSES** Umisťování větrných elektráren v těsné blízkosti nebo přímo uvnitř regionálních biocenter, která tvoří základní prvky Územního systému ekologické stability (ÚSES), představuje významný ekologický i legislativní konflikt. Prvky ÚSES jsou chráněny zákonem č. 114/1992 Sb., o ochraně přírody a krajiny, a zásahy do nich vyžadují souhlas orgánů ochrany přírody. Biocentra jsou důležitými lokalitami pro hnízdění, migraci i úkryt živočichů. Rotující lopatky větrných elektráren představují přímé riziko kolizí pro ptactvo i netopýry. Tlakové změny v okolí rotorů mohou způsobovat netopýrům smrtelná poranění (barotrauma). Výskyt netopýra velkého je přitom ve Změně přímo uváděn. Navrhovaná lokalita se navíc nachází v koridoru tahu velkých ptáků. **11) Narušení biocentra** Biocentra mají mimořádnou přírodní i estetickou hodnotu, kterou technické dominanty vysoké stovky metrů zásadně narušují.	

Poř. č.	Připomínkové místo	Číslo jednací	Článek	AO	Připomínka	Vyhodnocení
					Biologické průzkumy v lokalitě prokázaly výskyt výra velkého (Bubo bubo), jehož hnízdění bylo zaznamenáno například v lomu Ouštice ve vzdálenosti přibližně 2 km. V rámci projednávání pokračování těžby zde byly rozhodnutím odboru životního prostředí Středočeského kraje stanoveny podmínky chránící tento zvláště chráněný druh před rušením. **12) Negativní vliv infrazvuku** Vedle standardních hlukových limitů je v odborné literatuře diskutován také vliv infrazvuku na člověka i živočichy. Přestože samotný infrazvuk nemusí mít přímé destruktivní účinky, provoz větrných elektráren může negativně ovlivňovat obyvatele v okolí. Aerodynamický hluk, zejména charakteristické svištění s frekvencí kolem 1–2 Hz, může u citlivějších osob vyvolávat podrážděnost, stres nebo narušení spánku. Dlouhodobé poruchy spánku jsou přitom spojovány s dalšími zdravotními komplikacemi. Výzkum této problematiky stále pokračuje a odborné závěry nejsou jednotné. **13) Ohrožení spodních vod** Existuje rovněž reálné riziko negativního zásahu do podzemních vod a hydrologických poměrů v území. Rozsáhlé hloubkové zakládání větrných elektráren na lesních a zemědělských pozemcích může změnit odtokové poměry a ovlivnit hladinu podzemních vod i okolní studny. Navržená zóna se nachází v prameništi Heroutického potoka, který napájí významné vodní plochy, například Heroutický rybník a Sýkorec, dále v prameništi Jablonského potoka ovlivňujícího vodní režim obcí Dalešice a Blaženice. Výstavba by mohla zasáhnout také vodní režim v osadě Netluky, kde bezpřítokové vodní plochy napájejí další vodoteče směrem k Jablonné. Většina okolních obcí je závislá na individuálním zásobování vodou. V území se nacházejí zemědělská hospodářství a chovy dobytka či koní, jejichž fungování je podmíněno dostatečnými vodními zdroji. Zemědělský provoz v Radslavicích i chov kladrubských koní v Mlékovicích jsou přímo závislé na vodě pramenící v oblasti navržené akcelerační zóny. **14) Riziko poklesu hodnoty nemovitostí** Zahraniční studie upozorňují na negativní vliv větrných elektráren na hodnotu rezidenčních nemovitostí v jejich okolí. Návrh AO neobsahuje žádnou socioekonomickou analýzu dopadů na majetkové poměry obyvatel dotčených obcí. Opatření obecné povahy je v této části nepřezkoumatelné, neboť nezohledňuje možné ekonomické škody způsobené občanům. **15) Kumulace stávající průmyslové a environmentální zátěže** Oblast Neveklovska je již dlouhodobě zatížena těžební a průmyslovou činností v lokalitě: o Lom Bělice o Kámen Zbraslav Tyto provozy již nyní představují významnou hlukovou, prašnou a dopravní zátěž pro okolní území. Dochází zde k pravidelnému pohybu těžké techniky, zvýšené dopravě a zásahům do krajinného rázu. Je nutné posuzovat nejen jednotlivé stavby samostatně, ale především jejich společný a dlouhodobý dopad na území. **16) Budoucí významná dopravní zátěž – dálnice D3** Okolí Neveklova bude v budoucnu přímo ovlivněno středočeskou trasou dálnice D3. Výstavba a následný provoz dálnice přinese: o zvýšenou hlukovou zátěž, o zvýšené emise a prašnost, o vyšší intenzitu dopravy,	

Poř. č.	Připomínkové místo	Číslo jednací	Článek	AO	Připomínka	Vyhodnocení
					o zásadní zásah do krajinného rázu, o další fragmentaci krajiny a přírodního prostředí. Již samotný projekt dálnice představuje významný zásah do kvality života obyvatel regionu. Umístění větrných elektráren do území, které bude současně zatíženo dopravní infrastrukturou nadregionálního významu, je nevhodné a představuje další kumulativní zátěž. **Při územním plánování by měla být respektována zásada přiměřenosti a ochrany obyvatel před nadměrnou koncentrací technických a infrastrukturních staveb.** **17) Negativní dopady na zdravotně citlivé skupiny obyvatel** V bezprostředním okolí AOV86 se nachází zařízení sociálních a zdravotních služeb, jejichž klienti patří mezi zvlášť citlivé skupiny obyvatel: o Domov pro seniory Neveklov, o Domov pro seniory Sýkorka, o Centrum sociálních služeb Tloskov – Chráněné bydlení. Klienti těchto zařízení jsou často osoby vyššího věku, osoby se zdravotním postižením nebo osoby se zvýšenou citlivostí na hluk, vibrace a dlouhodobou psychickou zátěž. Větrné elektrárny mohou představovat: o dlouhodobou hlukovou zátěž, o rušivé světelné efekty a stroboskopický efekt, o zásah do psychické pohody obyvatel, o negativní vliv na kvalitu odpočinku a spánku, o narušení klidového charakteru území. V případě zařízení sociální péče je ochrana klidného a zdravého prostředí zásadním veřejným zájmem. Další technické zatěžování území může mít nepřiměřené dopady právě na tyto zranitelné skupiny obyvatel. **E. Rozpor se zákony a právními předpisy ČR a EU** Návrh může být v rozporu zejména s: o zákonem č. 500/2004 Sb., správní řád, o zákonem č. 100/2001 Sb., o posuzování vlivů na životní prostředí (EIA), o zákonem č. 114/1992 Sb., o ochraně přírody a krajiny, o zákonem č. 334/1992 Sb., o ochraně zemědělského půdního fondu, o zákonem č. 283/2021 Sb., stavební zákon, o podmínkami směrnice EU RED III (nevhodně zvolená lokalita, nevyřešené dopady) o principem předběžné opatrnosti dle čl. 191 SFEU, o právem na příznivé životní prostředí dle čl. 35 Listiny základních práv a svobod, o právem na ochranu zdraví dle čl. 31 Listiny základních práv a svobod, o právem na ochranu vlastnictví dle čl. 11 Listiny základních práv a svobod. **Závěr** Navržená akcelerační oblast má zásadní střety s přírodou, krajinou, vodou i kvalitou života obyvatel. Tyto problémy nejsou řešeny, ale pouze částečně zmírňovány. Návrh nemá dostatečné podklady, neřeší varianty řešení a nedostatečně hodnotí kumulativní dopady. Z uvedených důvodů požaduji vyloučení uvedené akcelerační oblasti z návrhu změny č. 2 ÚRP.	

Poř. č.	Připomínkové místo	Číslo jednací	Článek	AO	Připomínka	Vyhodnocení
134	Vladimíra Chourová	MMR-52381-2026-81-4	99czzj	AOV86	**PŘIPOMÍNKY K:** I. návrhu Změny č. 2 Územního rozvojového plánu ČR (ÚRP ČR) II. Vyhodnocení vlivů návrhu Změny č. 2 ÚRP na udržitelný rozvoj území (SEA) III. návrhům jednotlivých územních opatření pro akcelerační oblasti (AO) vymezeným v návrhu Změny č. 2 ÚRP Tímto podávám připomínku k návrhu vymezení akceleračních oblastí pro větrné elektrárny (VTE). Na základě níže uvedených důvodů nesouhlasím s návrhem změny č. 2 ÚRP ČR, Vyhodnocením vlivů návrhu Změny č. 2 ÚRP na udržitelný rozvoj území (SEA) a návrhům jednotlivých územních opatření pro akcelerační oblasti (AO) vymezeným v návrhu Změny č. 2 ÚRP. Veškeré níže uvedené připomínky se vztahují současně ke všem výše uvedeným projednávaným částem veřejné vyhlášky. **A. Nedostatky návrhu** ○ návrh není dostatečně odůvodněn a chybí konkrétní podklady (zákon č. 500/2004 Sb.) ○ nebyly dostatečně posouzeny dopady na životní prostředí (zákon č. 100/2001 Sb.) ○ hrozí narušení krajiny a přírody (zákon č. 114/1992 Sb.) ○ návrh nerespektuje ochranu hodnot území a kvalitu bydlení (zákon č. 283/2021 Sb.) ○ nebyly posouzeny jiné varianty řešení, zejména využití brownfieldů (opuštěných a již narušených ploch) a návrh tak neodůvodněně zasahuje do volné krajiny ○ vychází pouze z expertních odhadů (počet věží, výkon, rozmístění) ○ návrh řeší problémy až dodatečně, místo aby jim předešel ○ nejsou dostatečně vyhodnoceny kumulativní dopady více záměrů v území **B. Příroda, krajina a životní prostředí** **1. Nedostatečné posouzení vlivů na životní prostředí** ○ výskyt chráněných druhů (ptáci, netopýři) a zásah do migračních tras (vlk, rys apod.) ○ narušení prvků ÚSES (biokoridory) ○ zásadní změna krajiny a její industrializace ○ dominantní stavby (až cca 250 m vysoké) viditelné na velké vzdálenosti ○ chybí posouzení nočního osvětlení ○ nedostatečně řešen kumulativní vliv více větrných elektráren **2. Nedostatečné posouzení vlivů na vodu a klima** ○ hrozí narušení vsakování vody do půdy a změna odtokových poměrů, ○ může dojít ke zhoršení schopnosti krajiny zadržovat vodu a riziko vysychání krajiny ○ chybí posouzení vlivu na mikroklima, ○ nejsou dostatečně řešeny dopady na vodní režim území. **3. Zemědělská půda** ○ zábor a znehodnocení kvalitní půdy ○ možné zásahy do půd I. a II. třídy ochrany (nejcennější půdy) ○ zhutnění půdy a zvýšení eroze a fragmentace pozemků ○ nejasný stav a poškození melioraci **4. Nedostatečné posouzení vlivů na obyvatele** ○ hluk a jeho dlouhodobý vliv nejsou dostatečně vyhodnoceny, ○ není dostatečně řešen stroboskopický efekt, ○ změna charakteru bydlení, ○ není dostatečně vysvětlen způsob stanovení vzdálenosti od obytné zástavby, ○ nebyly dostatečně posouzeny dopady na hodnotu nemovitostí a kvalitu bydlení.	**Neakceptováno.** Vymezení akcelerační oblasti AOV86 Neveklov proběhlo na základě biologického posouzení podle § 11 odst. 3 ZOZE a § 7a vyhlášky č. 142/2018 Sb., jehož výsledky spolu s výsledky vyhodnocení vlivů na životní prostředí (SEA/VVURÚ, Příloha 5 k Z2 ÚRP) byly zapracovány do návrhu Změny č. 2 ÚRP; oblasti, u nichž byly identifikovány významné negativní vlivy, byly ze Z2 ÚRP vyloučeny. Zpracování VVURÚ odpovídá obsahem i strukturou požadavkům přílohy č. 4 stavebního zákona; jde o hodnocení na úrovni koncepce, nikoli na úrovni konkrétních záměrů, a tomu odpovídá i míra podrobnosti použitých podkladů. Vymezení akcelerační oblasti v ÚRP nezakládá možnost vyvlastnění ani právo na výstavbu a nevylučuje jiné využití území. Nebylo prokázáno, že by instalace VTE měla významný negativní vliv na cenu nemovitostí či provádění investic. Lokální dopady na cenu nemovitostí konkrétních záměrů nelze posuzovat na koncepční úrovni při vymezování akceleračních oblastí v ÚRP. Použití certifikovaných technologií větrných elektráren, vybavení prvky, které snižují riziko požáru apod., postupů výstavby, bude záležitostí povolování konkrétních záměrů stavebním úřadem. Rovněž při žádosti o udělení licence na výrobu elektřiny, kterou uděluje Energetický regulační úřad musí provozovatel prokázat, že splňuje bezpečnostní a provozní požadavky splnění norem. Obavy z ohrožení lidí nejsou podloženy reálnými daty z mnohaletého provozu desetitisíců větrných elektráren v Evropě. Při vymezení akceleračních oblastí nelze předjímat konkrétní technické parametry či přesné umístění záměrů OZE. Obavy z negativních vlivů hluku a stroboskopického efektu řeší podmínky stanovené ve všech územních opatřeních pro akcelerační oblasti pro VTE, které ukládají zpracování hlukové studie, studie působení stroboskopického efektu, včetně minimalizace shadow flicker efektu. V případě, že by záměr nesplňoval zákonné hygienické limity (nařízení vlády č. 272/2011 Sb., o ochraně zdraví před nepříznivými účinky hluku a vibrací) a současně podmínky v územním opatření, nemůže být povolen. Jedním z podkladů pro zpracování Z2 ÚRP byl dokument Akcelerační oblasti, předvýběr ploch k výstavbě VTE, Screening území ČR z hlediska ochrany krajinného rázu (Roman Bukáček, Simona Vondráčková, 2025). Při vymezování akceleračních oblastí byl krajinný ráz dále prověřován, a to s ohledem na hodnoty území. Vlivy na krajinný ráz pak byly dále vyhodnoceny v rámci VVURÚ, a to jak z hlediska navrhovaného souboru akceleračních oblastí jako celku, tak pro jednotlivá území v kartách akceleračních oblastí, které obsahují i mapy viditelnosti (Příloha SEA). Podmínky v územních opatřeních pak dále omezují barevné řešení doprovodných staveb a rozsah trvalých terénních úprav.

Poř. č.	Připomínkové místo	Číslo jednací	Článek	AO	Připomínka	Vyhodnocení
					C. Technická a bezpečnostní rizika **1. Nedostatečnost navržených zmírňujících opatření** o navržená opatření pouze částečně zmírňují dopady, ale neřeší samotný střet, o řada opatření je formulována neurčitě a bez jasné kontroly jejich plnění, o významné problémy jsou odkládány až do navazujících řízení. **2. Technická a bezpečnostní rizika** o odlet ledu z rotorů v zimě, požáry zařízení (obtížně zvládnutelné zásahy) a zásah bleskem, o pád částí konstrukce, únik provozních kapalin, o kontaminace půdy a vody, o šíření požáru do krajiny, o v ČR dosud neexistuje právní ani metodická úprava požární bezpečnosti VTE a nejsou stanoveny konkrétní odstupové vzdálenosti od lesů či obytné zástavby z hlediska požárního rizika, o Ministerstvo dopravy připustilo existenci bezpečnostních rizik spojených s VTE, zejména vizuální distrakce řidičů, stínových efektů, nočního překážkového osvětlení, odletu ledu či havárií a odletu částí konstrukcí. **Není jasně stanoveno, kdo ponese odpovědnost za případné škody na zdraví, majetku a životním prostředí.** **D. Specifikace a střety dané akcelerační oblasti** AO č.: **AOV86** Oblast: **MĚSTO NEVEKLOV** Kraj: **STŘEDOČESKÝ** **Uvedená AOV86 vykazuje následující možné střety a rizika: (specifika této lokality)** **1) Nesmyslnost umístění AOV86** Navrhovaná akcelerační oblast AOV86 je situována do mimořádně hodnotného krajinného prostoru Dolního Posázaví a Středního Povltaví. Jedná se o rekreačně významné území intenzivně využívané zejména obyvateli pražské aglomerace. Lokalita zahrnuje řadu kulturních památek umístěných na vyvýšených místech s dalekými výhledy směrem k navrhované zóně, stejně jako cenné přírodní lokality v okolí řek Vltavy a Sázavy. **2) Ochrana kulturních hodnot** Ochrana kulturních hodnot zahrnuje zachování historických památek a jejich okolního prostředí. V daném území se jedná zejména o zámecké areály v Tloskově, Jablonné a Konopišti, dále o zříceninu hradu Kožlí nebo tvrz v Mlékovicích. Význam území podtrhují také historické dominanty kostelů na Chvojenu, Chvojínku, v Bělici a Neveklově, jejichž siluety vytvářejí charakteristická panoramata zvlněné krajiny. Kulturní ráz krajiny doplňují objekty drobné architektury a rozhledna na Neštětické hoře. Tyto hodnoty je nezbytné respektovat a chránit. **3) Likvidace lesní a zemědělské půdy** Záměr je navržen na lesních a zemědělských pozemcích ve volné krajině, čímž dochází k další fragmentaci zeleně i zemědělské půdy. Směrnice RED III (EU 2023/2413) přitom stanoví, že akcelerační oblasti mají být primárně umisťovány do zastavěných, technicky využívaných nebo již narušených území, například na střechy, podél infrastruktury, v průmyslových areálech nebo brownfieldech, tedy tam, kde nehrozí významné zásahy do přírody a krajiny.	Samotný způsob vymezení akceleračních oblastí na základě podkladů (biologická posouzení, mapy citlivosti ptáků vůči výstavbě VTE zpracované ČSO, území významná pro netopýry dle podkladů ČESON, biotopy zvláště chráněných druhů velkých savců a další) a nařízení vlády č. 507/2025 Sb. minimalizuje vliv na složky životního prostředí. Pro všechny akcelerační oblasti jsou současně pořizována územní opatření, která obsahují opatření stanovená na základě biologických posouzení. Tato opatření dále zmírňují negativní vlivy, které nebylo možné vyloučit vymezením akcelerační oblasti. Podmínky v územních opatřeních zahrnují ochranu prvků lokálního ÚSES a všech biokoridorů, ochranu biotopů, ZPF a PUPFL, dále povinnost biologického dozoru, monitoring mortality ptáků a netopýrů, detekční systémy a další podmínky specifické vzhledem ke konkrétní akcelerační oblasti. V souvisejících územních opatření jsou stanoveny podmínky, které zajišťují ochranu protierozních opatření, funkčních melioračních zařízení, vodních toků a ploch a rovněž omezující možné terénní úpravy. Vzhledem k charakteru a rozsahu potenciálních záměrů se při naplnění podmínek nepředpokládá realizace v takovém rozsahu, který by mohl významně ovlivnit vodní režim v rámci akceleračních oblastí. Narušení systému podzemních vod se s ohledem na mělké založení převažující většiny VTE (do cca 5 m) a malou plochu narušení podloží (cca 20x20m) rovněž nepředpokládá. V souladu s požadavky vodního zákona se v rámci procesu povolování záměru bude vyjadřovat vodoprávní úřad.

Poř. č.	Připomínkové místo	Číslo jednací	Článek	AO	Připomínka	Vyhodnocení
					4) Narušený krajinný ráz V případě navržené zóny AOV86 bude vizuální dopad na krajinu zasahovat rozsáhlé území od hřebenů Kozly u Stříbrné Skalice přes oblast Jevan, Přírodní park Hornopožárecký les až po výšiny u Jílového a skalnaté břehy Vltavy mezi Štěchovicemi a Mokrskem. Tyto oblasti vytvářejí okruh kolem navrhované lokality ve vzdálenosti přibližně 10–30 km. **5) Negativní vliv hluku** Návrh změny dostatečně neřeší kumulativní vlivy hluku a stroboskopického efektu (mihotání stínů) na konkrétní obytné části obcí, například Radslavice, Mlékovice, Netluky, Stranný nebo Dalešice. **6) Nesplnění základních podmínek pro výstavbu** Navržená zóna AOV86 nesplňuje základní podmínky běžně požadované pro výstavbu větrných elektráren, jako je vhodná vzdálenost od rozvodné infrastruktury, umístění mimo bezletové zóny, dostatečný odstup od obytné zástavby nebo odpovídající větrné podmínky nad 6 m/s. Nejbližší rozvodna se nachází v Benešově a připojení větrného parku by vyžadovalo rozsáhlou investici do nové vysokonapěťové infrastruktury. Návrh změny se přitom otázkou trasování nových vedení ani kapacity přenosové soustavy nezabývá. Lokalita navíc bezprostředně sousedí s plochou účelového letiště ÚLNEVE, které slouží jako nouzová přistávací plocha. Zóna je navržena ve vzdálenosti přibližně 500 m od obytné zástavby, avšak s ohledem na nepřesnost podkladů nelze ověřit, zda byl tento požadavek skutečně splněn. Do vyhodnocení navíc zřejmě nebyla zahrnuta nemovitost Mlékovice , evidovaná v katastru jako objekt s bytovou jednotkou, která se nachází přibližně 60 metrů od vymezené akcelerační zóny. Podmínka minimální vzdálenosti od obytné zástavby tak zjevně nebyla dodržena. **7) Nedostatečná rychlost větru** Podle podkladů Ústavu fyziky atmosféry Akademie věd ČR dosahuje v prostoru navržené zóny AOV86 průměrná rychlost větru ve výšce 100 metrů hodnoty nad 6 m/s pouze v omezené části uvedeného území. **8) Ekonomická (ne)návratnost** Za uvedených podmínek se instalace větrných elektráren v lokalitě AOV86 jeví nejen jako problematická z hlediska ochrany přírody, ale také ekonomicky sporná. Návratnost investice se může přibližovat samotné životnosti zařízení, což činí projekt zatěžující krajinu, přírodu i obyvatele obtížně obhajitelným. **9) Narušení ekosystému** V případě AOV86 Neveklov je navržená zóna vymezena v bezprostřední blízkosti regionálního biocentra RBC Hájek a zasahuje do biokoridoru. Regionální biocentrum představuje území umožňující dlouhodobou existenci přírodních nebo přírodě blízkých ekosystémů. Slouží jako centrum biodiverzity a významný prvek ekologické stability krajiny. **10) Nesoulad s ÚSES** Umisťování větrných elektráren v těsné blízkosti nebo přímo uvnitř regionálních biocenter, která tvoří základní prvky Územního systému ekologické stability (ÚSES), představuje významný ekologický i legislativní konflikt. Prvky ÚSES jsou chráněny zákonem č. 114/1992 Sb., o ochraně přírody a krajiny, a zásahy do nich vyžadují souhlas orgánů ochrany přírody. Biocentra jsou důležitými lokalitami pro hnízdění, migraci i úkryt živočichů. Rotující lopatky větrných elektráren představují přímé riziko kolizí pro ptactvo i netopýry. Tlakové změny v okolí rotorů mohou způsobovat netopýrům smrtelná poranění (barotrauma). Výskyt netopýra velkého je přitom ve Změně přímo uváděn. Navrhovaná lokalita se navíc nachází v koridoru tahu velkých ptáků.	

Poř. č.	Připomínkové místo	Číslo jednací	Článek	AO	Připomínka	Vyhodnocení
					11) Narušení biocentra Biocentra mají mimořádnou přírodní i estetickou hodnotu, kterou technické dominanty vysoké stovky metrů zásadně narušují. Biologické průzkumy v lokalitě prokázaly výskyt výra velkého (Bubo bubo), jehož hnízdění bylo zaznamenáno například v lomu Ouštice ve vzdálenosti přibližně 2 km. V rámci projednávání pokračování těžby zde byly rozhodnutím odboru životního prostředí Středočeského kraje stanoveny podmínky chránící tento zvláště chráněný druh před rušením. **12) Negativní vliv infrazvuku** Vedle standardních hlukových limitů je v odborné literatuře diskutován také vliv infrazvuku na člověka i živočichy. Přestože samotný infrazvuk nemusí mít přímé destruktivní účinky, provoz větrných elektráren může negativně ovlivňovat obyvatele v okolí. Aerodynamický hluk, zejména charakteristické svištění s frekvencí kolem 1–2 Hz, může u citlivějších osob vyvolávat podrážděnost, stres nebo narušení spánku. Dlouhodobé poruchy spánku jsou přitom spojovány s dalšími zdravotními komplikacemi. Výzkum této problematiky stále pokračuje a odborné závěry nejsou jednotné. **13) Ohrožení spodních vod** Existuje rovněž reálné riziko negativního zásahu do podzemních vod a hydrologických poměrů v území. Rozsáhlé hloubkové zakládání větrných elektráren na lesních a zemědělských pozemcích může změnit odtokové poměry a ovlivnit hladinu podzemních vod i okolní studny. Navržená zóna se nachází v prameništi Heroutického potoka, který napájí významné vodní plochy, například Heroutický rybník a Sýkorec, dále v prameništi Jablonského potoka ovlivňujícího vodní režim obcí Dalešice a Blaženice. Výstavba by mohla zasáhnout také vodní režim v osadě Netluky, kde bezpřítokové vodní plochy napájejí další vodoteče směrem k Jablonné. Většina okolních obcí je závislá na individuálním zásobování vodou. V území se nacházejí zemědělská hospodářství a chovy dobytka či koní, jejichž fungování je podmíněno dostatečnými vodními zdroji. Zemědělský provoz v Radslavicích i chov kladrubských koní v Mlékovicích jsou přímo závislé na vodě pramenící v oblasti navržené akcelerační zóny. **14) Riziko poklesu hodnoty nemovitostí** Zahraniční studie upozorňují na negativní vliv větrných elektráren na hodnotu rezidenčních nemovitostí v jejich okolí. Návrh AO neobsahuje žádnou socioekonomickou analýzu dopadů na majetkové poměry obyvatel dotčených obcí. Opatření obecné povahy je v této části nepřezkoumatelné, neboť nezohledňuje možné ekonomické škody způsobené občanům. **15) Kumulace stávající průmyslové a environmentální zátěže** Oblast Neveklovska je již dlouhodobě zatížena těžební a průmyslovou činností v lokalitě: o Lom Bělice o Kámen Zbraslav Tyto provozy již nyní představují významnou hlukovou, prašnou a dopravní zátěž pro okolní území. Dochází zde k pravidelnému pohybu těžké techniky, zvýšené dopravě a zásahům do krajinného rázu. Je nutné posuzovat nejen jednotlivé stavby samostatně, ale především jejich společný a dlouhodobý dopad na území.	

Poř. č.	Připomínkové místo	Číslo jednací	Článek	AO	Připomínka	Vyhodnocení
					16) Budoucí významná dopravní zátěž – dálnice D3 Okolí Neveklova bude v budoucnu přímo ovlivněno středočeskou trasou dálnice D3. Výstavba a následný provoz dálnice přinese: o zvýšenou hlukovou zátěž, o zvýšené emise a prašnost, o vyšší intenzitu dopravy, o zásadní zásah do krajinného rázu, o další fragmentaci krajiny a přírodního prostředí. Již samotný projekt dálnice představuje významný zásah do kvality života obyvatel regionu. Umístění větrných elektráren do území, které bude současně zatíženo dopravní infrastrukturou nadregionálního významu, je nevhodné a představuje další kumulativní zátěž. **Při územním plánování by měla být respektována zásada přiměřenosti a ochrany obyvatel před nadměrnou koncentrací technických a infrastrukturních staveb.** **17) Negativní dopady na zdravotně citlivé skupiny obyvatel** V bezprostředním okolí AOV86 se nachází zařízení sociálních a zdravotních služeb, jejichž klienti patří mezi zvlášť citlivé skupiny obyvatel: o Domov pro seniory Neveklov, o Domov pro seniory Sýkorka, o Centrum sociálních služeb Tloskov – Chráněné bydlení. Klienti těchto zařízení jsou často osoby vyššího věku, osoby se zdravotním postižením nebo osoby se zvýšenou citlivostí na hluk, vibrace a dlouhodobou psychickou zátěž. Větrné elektrárny mohou představovat: o dlouhodobou hlukovou zátěž, o rušivé světelné efekty a stroboskopický efekt, o zásah do psychické pohody obyvatel, o negativní vliv na kvalitu odpočinku a spánku, o narušení klidového charakteru území. V případě zařízení sociální péče je ochrana klidného a zdravého prostředí zásadním veřejným zájmem. Další technické zatěžování území může mít nepřiměřené dopady právě na tyto zranitelné skupiny obyvatel. **E. Rozpor se zákony a právními předpisy ČR a EU** Návrh může být v rozporu zejména s: o zákonem č. 500/2004 Sb., správní řád, o zákonem č. 100/2001 Sb., o posuzování vlivů na životní prostředí (EIA), o zákonem č. 114/1992 Sb., o ochraně přírody a krajiny, o zákonem č. 334/1992 Sb., o ochraně zemědělského půdního fondu, o zákonem č. 283/2021 Sb., stavební zákon, o podmínkami směrnice EU RED III (nevhodně zvolená lokalita, nevyřešené dopady) o principem předběžné opatrnosti dle čl. 191 SFEU, o právem na příznivé životní prostředí dle čl. 35 Listiny základních práv a svobod, o právem na ochranu zdraví dle čl. 31 Listiny základních práv a svobod, o právem na ochranu vlastnictví dle čl. 11 Listiny základních práv a svobod. **Závěr**	

Poř. č.	Připomínkové místo	Číslo jednací	Článek	AO	Připomínka	Vyhodnocení
					Navržená akcelerační oblast má zásadní střety s přírodou, krajinou, vodou i kvalitou života obyvatel. Tyto problémy nejsou řešeny, ale pouze částečně zmírňovány. Návrh nemá dostatečné podklady, neřeší varianty řešení a nedostatečně hodnotí kumulativní dopady. Z uvedených důvodů požaduji vyloučení uvedené akcelerační oblasti z návrhu změny č. 2 ÚRP.	
134	Ing. Jan Ingeduld	MMR-52414-2026-81	99czz 99czza	AOV73 AOV74	**Věc: Doplnění podání označeného jako „Námitka vlastníka s návrhem ponechat řešení beze změny a subsidiární připomínka – akcelerační zóna Lomy u Jemnice“** Vážení, navazuji na své podání ze dne 28. 5. 2026 označené jako „Námitka vlastníka s návrhem ponechat řešení beze změny a subsidiární připomínka – akcelerační zóna Lomy u Jemnice“ a tímto je doplňuji o další listinné podklady. **I. Doplnění k prokázání vlastnického práva** V původním podání jsem uvedl, že jsem nabyvatelem pozemku parc. č. XX, druh pozemku lesní pozemek, o výměře 7 558 m², v katastrálním území Lomy u Jemnice, zapsaného na . Toto tvrzení nyní doplňuji o listinu Vyrozumění o provedeném vkladu do katastru nemovitostí ve věci sp. zn. V-682/2026-741, z níž vyplývá, že: • vklad vlastnického práva byl proveden dne 9. 6. 2026, • právní účinky vkladu nastaly ke dni 19. 5. 2026, • jako nový vlastník je zapsán Ing. Jan Ingeduld, • dotčenou nemovitostí je pozemek v k. ú. Lomy u Jemnice. Tímto dokládám nabytí vlastnického práva k dotčenému pozemku, jehož práva, povinnosti a zájmy související s výkonem vlastnického práva mohou být navrženým opatřením obecné povahy přímo dotčeny. **II. Doplnění důkazu k memorandu mezi ČEZ a Lesy ČR** Současně doplňuji své podání o úplné znění dokumentu „Memorandum o spolupráci“ uzavřeného dne 10. 12. 2024 mezi Lesy České republiky, s. p. a ČEZ, a. s. Tento dokument jsem získal na základě žádosti podané podle zákona č. 106/1999 Sb., o svobodném přístupu k informacím, přičemž poskytnutí memoranda bylo potvrzeno průvodním dopisem Lesů České republiky, s. p. Předkládané memorandum podporuje argumentaci uvedenou v mém původním podání, zejména že: • i veřejný sektor a státní subjekty systematicky vyhledávají vhodné lokality pro rozvoj obnovitelných zdrojů energie, zejména větrných elektráren, • lesní pozemky a pozemky ve správě či hospodaření státních subjektů jsou reálně zvažovány jako vhodné lokality pro obdobné projekty, • úvaha o vhodnosti lesních lokalit pro rozvoj větrné energetiky není ojedinělá ani excesivní, ale odpovídá širšímu strategickému směřování v oblasti energetiky a využití obnovitelných zdrojů. Tento podklad proto navrhuji vzít v úvahu při vypořádání mé původní námitky, resp. subsidiárně připomínky. **III. Procesní návrh** Navrhuji, aby správní orgán:	**Akceptováno částečně.** Akcelerační oblast AOV73 Jemnice byla zmenšena. Vymezení akcelerační oblasti v ÚRP nezakládá možnost vyvlastnění ani právo na výstavbu a nevylučuje jiné využití území. Nebylo prokázáno, že by instalace VTE měla významný negativní vliv na cenu nemovitostí či provádění investic. Lokální dopady na cenu nemovitostí konkrétních záměrů nelze posuzovat na koncepční úrovni při vymezování akceleračních oblastí v ÚRP.

Poř. č.	Připomínkové místo	Číslo jednací	Článek	AO	Připomínka	Vyhodnocení
					• toto doplnění založil do spisu k mému původnímu podání, • při posouzení aktivní legitimace vycházel i z doloženého vyrozumění o provedení vkladu, • při vypořádání věci přihlédl také k přiloženému znění memoranda a průvodnímu dopisu o jeho poskytnutí podle zákona č. 106/1999 Sb. Současně setrvávám na tom, že: • se zahrnutím dotčeného pozemku do akcelerační zóny souhlasím, • navrhuji ponechat vymezení akcelerační zóny v lokalitě Lomy u Jemnice beze změny, • mé původní podání má být primárně posouzeno jako námitka, případně subsidiárně jako připomínka. **IV. Přílohy** 1. Vyrozumění o provedeném vkladu do katastru nemovitostí ve věci sp. zn. V-682/2026-741 2. Průvodní dopis Lesů České republiky, s. p., k poskytnutí informací podle zákona č. 106/1999 Sb. 3. Memorandum o spolupráci mezi Lesy České republiky, s. p. a ČEZ, a. s., uzavřené dne 10. 12. 2024	
134	Město Ralsko	MMR-52417-2026-81	99cj	AOV26	**Doplnění dokumentu č. j. MURALSKO/1562/2026 – připomínky k návrhu změny č. 2 ÚRP ČR** Tímto dokumentem doplňujeme připomínku proti návrhu zařazení území Ralska do akceleračních zón, a to zejména z důvodu závažných dopadů na chráněné druhy živočichů a rostlin, krajinný ráz a ekologickou stabilitu území. **Odůvodnění** **1. Výskyt zvláště chráněných a ohrožených druhů** Podle biologických dat evidovaných pro dotčené území se v oblasti Ralska vyskytuje vysoký počet zvláště chráněných a ohrožených druhů. Mezi významné druhy patří například: • vlk obecný (*Canis lupus*) – kriticky ohrožený druh, • vrápenec malý (*Rhinolophus hipposideros*) – zvláště chráněný druh evropského významu, • ťuhýk obecný (*Lanius collurio*), • krutihlav obecný (*Jynx torquilla*), • skřivan lesní (*Lullula arborea*), • kostival český (*Symphytum bohemicum*), • bledule jarní (*Leucojum vernum*). Řada těchto druhů je chráněna podle: • zákona č. 114/1992 Sb., o ochraně přírody a krajiny, • směrnice o ptácích (2009/147/ES), • směrnice o stanovištích (92/43/EHS). Zařazení území do akcelerační zóny může vést k: • fragmentaci biotopů, • rušení migračních tras,	**Akceptováno.** Akcelerační oblast AOV26 Ralsko byla vypuštěna.

<table>
<tr><th>Poř. č.</th><th>Připomínkové místo</th><th>Číslo jednací</th><th>Článek</th><th>AO</th><th>Připomínka</th><th>Vyhodnocení</th></tr>
<tr><td></td><td></td><td></td><td></td><td></td><td>

zvýšení hlukové a světelné zátěže,
zásahu do hnízdních a rozmnožovacích lokalit,
zhoršení ekologické stability území.

2. Nedostatečné vyhodnocení kumulativních dopadů
Návrh podle mého názoru dostatečně nevyhodnocuje kumulativní dopady plánované výstavby na krajinu Ralska, zejména ve spojení s dalšími záměry v regionu. Chybí podrobné vyhodnocení:

dopadů na chráněné druhy,
vlivu na soustavu Natura 2000,
vlivu na krajinný ráz,
dopadů na vodní režim a lesní ekosystémy.

3. Rozpor se zásadou předběžné opatrnosti
Vzhledem k výskytu kriticky ohrožených druhů a ekologické hodnotě území je nutné postupovat v souladu se zásadou předběžné opatrnosti. Pokud existují důvodné pochybnosti o dopadech záměru na životní prostředí, nelze území automaticky určovat jako akcelerační zónu.
4. Veřejný zájem na ochraně krajiny
Území Ralska představuje mimořádně cennou přírodní a krajinářskou oblast s vysokou biodiverzitou. Ochrana přírody a krajiny je veřejným zájmem podle § 58 zákona č. 114/1992 Sb. Zrychlené povolovací režimy nesmí oslabit standardní proces ochrany životního prostředí ani práva veřejnosti účastnit se rozhodování.
Návrh
Požadujeme:

vyřazení lokality Ralsko z návrhu akceleračních zón,
doplnění biologických průzkumů a hodnocení kumulativních dopadů,
plné posouzení vlivů na životní prostředí podle platné legislativy,
zachování standardních mechanismů ochrany přírody a účasti veřejnosti.

Shrnutí
Data dokládají výskyt zvláště chráněných a evropsky významných druhů přímo v dotčeném území Ralska. Území má vysokou přírodní hodnotu a vyžaduje podrobné posouzení vlivů případné výstavby na chráněné druhy, biotopy a krajinný ráz.
Příloha – výtah biologických záznamů pro území Ralska
Vybrané zvláště chráněné a ohrožené druhy evidované v dotčeném území
<table>
<tr><th>Kategorie</th><th>Druh</th><th>České jméno</th><th>Počet</th><th>Ochr.</th><th>Směrnice EU</th><th>Č. sez.</th><th>Monitoring</th></tr>
<tr><td>Savci</td><td>Canis lupus</td><td>Vlk obecný</td><td>38</td><td>KO</td><td>HD II, HD IV</td><td>CR</td><td>2018-11</td></tr>
<tr><td>Ptáci</td><td>Lanius collurio</td><td>Ťuhýk obecný</td><td>8</td><td>O</td><td>BD I</td><td>NT</td><td>2022-05</td></tr>
</table>
</td><td></td></tr>
</table>

<table>
<tr><th>Poř. č.</th><th>Připomínkové místo</th><th>Číslo jednací</th><th>Článek</th><th>AO</th><th>Připomínka</th><th>Vyhodnocení</th></tr>
<tr>
<td></td><td></td><td></td><td></td><td></td>
<td>
<table>
<tr><td>Letouni</td><td>Rhinolophus hipposideros</td><td>Vrápenec malý</td><td>6</td><td>KO</td><td>HD II, HD IV</td><td>VU</td><td>2012-09</td></tr>
<tr><td>Ptáci</td><td>Jynx torquilla</td><td>Krutihlav obecný</td><td>6</td><td>SO</td><td>–</td><td>VU</td><td>2026-04</td></tr>
<tr><td>Ptáci</td><td>Lullula arborea</td><td>Skřivan lesní</td><td>6</td><td>SO</td><td>BD I</td><td>EN</td><td>2026-04</td></tr>
<tr><td>Letouni</td><td>Myotis daubentonii</td><td>Netopýr vodní</td><td>5</td><td>SO</td><td>HD IV</td><td>–</td><td>2012-03</td></tr>
<tr><td>Letouni</td><td>Myotis myotis</td><td>Netopýr velký</td><td>5</td><td>KO</td><td>HD II, HD IV</td><td>NT</td><td>2012-09</td></tr>
<tr><td>Letouni</td><td>Plecotus auritus</td><td>Netopýr ušatý</td><td>5</td><td>SO</td><td>HD IV</td><td>–</td><td>2012-03</td></tr>
<tr><td>Letouni</td><td>Plecotus austriacus</td><td>Netopýr dlouhouchý</td><td>5</td><td>SO</td><td>HD IV</td><td>VU</td><td>2012-03</td></tr>
<tr><td>Ptáci</td><td>Emberiza calandra</td><td>Strnad luční</td><td>5</td><td>KO</td><td>–</td><td>VU</td><td>2020-05</td></tr>
<tr><td>Ptáci</td><td>Saxicola rubetra</td><td>Bramborníček hnědý</td><td>5</td><td>O</td><td>–</td><td>NT</td><td>2020-05</td></tr>
<tr><td>Obojživelníci</td><td>Rana dalmatina</td><td>Skokan štíhlý</td><td>4</td><td>SO</td><td>HD IV</td><td>NT</td><td>2025-04</td></tr>
<tr><td>Ptáci</td><td>Oriolus oriolus</td><td>Žluva hajní</td><td>4</td><td>SO</td><td>–</td><td>–</td><td>2020-05</td></tr>
<tr><td>Ptáci</td><td>Caprimulgus europaeus</td><td>Lelek lesní</td><td>4</td><td>SO</td><td>BD I</td><td>EN</td><td>2020-06</td></tr>
<tr><td>Ptáci</td><td>Ciconia nigra</td><td>Čáp černý</td><td>doložen výskytem</td><td>SO</td><td>BD I</td><td>EN</td><td>2020-07</td></tr>
<tr><td>Ptáci</td><td>Milvus milvus</td><td>Luňák červený</td><td>doložen výskytem</td><td>KO</td><td>BD I</td><td>EN</td><td>2020-06</td></tr>
<tr><td>Ptáci</td><td>Grus grus</td><td>Jeřáb popelavý</td><td>2</td><td>KO</td><td>BD I</td><td>CR</td><td>2026-02</td></tr>
<tr><td>Obojživelníci</td><td>Triturus cristatus</td><td>Čolek velký</td><td>4</td><td>SO</td><td>HD II, HD IV</td><td>EN</td><td>2020-04</td></tr>
<tr><td>Rostliny</td><td>Leucojum vernum</td><td>Bledule jarní</td><td>3</td><td>O</td><td>–</td><td>C4a</td><td>2012-04</td></tr>
<tr><td>Rostliny</td><td>Symphytum bohemicum</td><td>Kostival český</td><td>3</td><td>KO</td><td>–</td><td>C1t</td><td>2012-06</td></tr>
</table>
Vysvětlivky: KO = kriticky ohrožený, SO = silně ohrožený, O = ohrožený; HD = směrnice o stanovištích (92/43/EHS), přílohy II a IV; BD I = směrnice o ptácích (2009/147/ES), příloha I; Červený seznam: CR = kriticky ohrožený, EN = ohrožený, VU = zranitelný, NT = téměř ohrožený, C1t/C4a = kategorie Černého a červeného seznamu cévnatých rostlin ČR.
</td>
<td></td>
</tr>
<tr>
<td>134</td><td>Bc. Ing. Anna Goldmanová</td><td>MMR-52419-2026-81</td><td>99czzp
99czzs
99czzt</td><td>AOV94
AOV98
AOV99</td>
<td>
II. PŘIPOMÍNKY K VYHODNOCENÍ VLIVŮ NÁVRHU ZMĚNY Č. 2 ÚZEMNÍHO ROZVOJOVÉHO PLÁNU NA UDRŽITELNÝ ROZVOJ ÚZEMÍ

III. PŘIPOMÍNKY K NÁVRHŮM JEDNOTLIVÝCH ÚZEMNÍCH OPATŘENÍ K AKCELERAČNÍM OBLASTEM VYMEZENÝM V NÁVRHU ZMĚNY Č. 2 ÚZEMNÍHO ROZVOJOVÉHO PLÁNU

Tímto podávám připomínku k návrhu vymezení akcelerační oblasti pro větrné elektrárny (AOV) Moštěnice, Tětice a Podkovné (dále jen souhrnně AOV). Na základě níže uvedených důvodů nesouhlasím s návrhem změny č. 2 ÚRP ČR, Vyhodnocením vlivů návrhu Změny č. 2 ÚRP na udržitelný rozvoj území (SEA) a návrhy jednotlivých územních opatření pro akcelerační oblasti (AO)
</td>
<td>
Akceptováno.

Akcelerační oblast AOV94 Moštěnice byla vypuštěna.
Akcelerační oblast AOV98 Tetětice byla vypuštěna.
Akcelerační oblast AOV99 Podkovné byla vypuštěna.
</td>
</tr>
</table>

Poř. č.	Připomínkové místo	Číslo jednací	Článek	AO	Připomínka	Vyhodnocení
					vymezeným v návrhu Změny č. 2 ÚRP. Veškeré níže uvedené připomínky se vztahují současně ke všem výše uvedeným projednávaným částem veřejné vyhlášky. Bydlím ve městě Ždánice, katastrální území 794961, kraj Jihomoravský, na dotčeném území vlastním nemovitost, hospodařím na půdě a při postavení větrných elektráren (dále jen VTE) v AOV bych byla poškozena z hlediska krajiny, životního prostředí a zejména z hlediska kvality života a zdraví. V okolí Ždánic je navrhovaná AOV Moštěnice (vzdušnou čarou asi 9 km), Podkovné (vzdušnou čarou asi 20 km) a Tětice (vzdušnou čarou asi 20 km). Občané Ždánic nebyli o záměru informováni a nebyli upozorněni na rizika spojená s VTE. Občané obcí, které leží v dosahu působení VTE, jsou v rozhodovacím procesu obcházeni a ignorováni. **Porušení práva veřejnosti na participaci** Dle Aarhuské úmluvy (Convention on Access to Information, Public Participation in Decision-making and Access to Justice in Environmental Matters) z roku 1998 došlo k omezení práva veřejnosti na informace, omezení účasti veřejnosti na rozhodovacích procesech (pouze formální zapojení) a k omezení práva veřejnosti na přístup k právní ochraně v záležitostech životního prostředí. Zároveň byla porušena směrnice EIA (2011/92/EU) ve smyslu nedostatečného zapojení veřejnosti a nedostatečného vyhodnocení vlivů plánovaných AOV. **Šíření infrazvuku a kumulativní dopady** Studie (např. https://www.zapravdu.sk/assets/uploads/infra-top.pdf) dokazuje šíření infrazvuku až na vzdálenost 20 km, jiné studie (např. https://bi-gegenwind.de/wp-content/uploads/2021/12/Argumente_Gesundheit_021019.pdf) uvádí působení až na 40 km. Město Ždánice a jeho okolí by tedy mohlo být postiženo kumulativním působením výše uvedených AOV. Záměr výstavby VTE je v rozporu se zákonem č. 100/2001 Sb. (EIA/SEA), protože chybí posouzení kumulativních vlivů a konkrétních dopadů na území. **Vliv na mikroklima a vodní bilanci** Studie (např. https://www.zapravdu.sk/assets/uploads/rešerš-z-vedeckej-mografie-o-vplyve-vp-na-biotu-doplnené.pdf nebo Zhang et al. (2021) „Local climatic and environmental effects of an onshore wind farm in North China“) dokládají zvyšování vlhkostních ztrát v oblastech s VTE a jejich okolí. Mikroklima může být negativně ovlivněno až do vzdálenosti 20 km – proudění pozměněné turbínami může mimo jiné zvýšit teplotu a výpar, což má negativní dopad na vodní bilanci v krajině a tím na celou živou sféru. Ždánice leží v dešťovém stínu Ždánického lesa a trvale je postihuje sucho a nedostatek srážek, a jakékoli další negativní ovlivnění v tomto směru je nežádoucí. **Narušení panoramatu a krajinného rázu** Další připomínka se týká narušení panoramat a krajinného rázu. VTE zejména v plánované AOV Moštěnice jsou plánované v nadmořské výšce nejméně 300 m n. m., takže při výšce stožáru 250 m by převyšovaly i nejvyšší vrchol Ždánického lesa (U Slepice, 439 m n. m.) a narušovaly výrazně a nepřirozeně panorama krajiny. To by mimo jiné poškodilo tradiční ráz krajiny a turistický potenciál místa.	

Poř. č.	Připomínkové místo	Číslo jednací	Článek	AO	Připomínka	Vyhodnocení
					Návrh je v rozporu se zákonem č. 114/1992 Sb. (ochrana přírody a krajiny) v oblasti ohrožení krajinného rázu (§ 12), narušení ekologické stability a zásahu do biotopů a migračních tras (mimo jiné přes Ždánice přelétávají husí hejna, ale nejen ta). Návrh je v rozporu i se stavebním zákonem (§ 18 a § 19 – ochrana hodnot území) a představuje industrializaci volné krajiny bez dostatečného odůvodnění. Zejména AOV Moštěnice je rekreační a turistickou oblastí a stavba VTE by poškodila místo i ekonomicky. Dále návrh porušuje Evropskou úmluvu o krajině (European Landscape Convention), ETS No. 176, protože nedostatečně chrání krajinu jako základní složku životního prostředí, ignoruje charakter území a nedostatečně zapojuje veřejnost do rozhodování o zásazích do krajiny. **Šíření znečišťujících látek (PFAS)** Další připomínka se týká šíření látek z izolací kabelů, maziv a olejů a především z povrchových úprav lopatek VTE, které se otěrem šíří do okolí a zamořují vodu, půdu i těla živočichů a lidí. Studie prokazují zvýšený výskyt tzv. věčných chemikálií (PFAS) v tkáních divokých zvířat, které žijí poblíž VTE (https://wildbeimwild.com/umweltauswirkungen-von-windkraftanlagen-die-gefahren-von-pfas-fuer-wildtiere/). Tyto látky se pak dostávají i do potravin (zemědělské plodiny, mléko, ryby atd.) (https://www.schwaebische.de/regional/baden-wuerttemberg/ein-uebler-verdacht-sind-windkraftanlagen-giftig-4012825). PFAS mohou být rakovinotvorné a existuje riziko, že se mikroplasty budou větrem roznášet na velké vzdálenosti, tedy i do katastrálního území Ždánic. **Právní asymetrie** Je tristní, že chce-li si občan vystavět kozí chlívek, musí žádat o stavební povolení, žádat souseda o souhlas se stavbou a nakonec mu ještě chodí z hygieny kontrola, jestli chov neznečišťuje prostředí. Ale v případě VTE je postup zcela opačný a přes všechny již doložené negativní vlivy se výstavba prosazuje takřka násilím. Vznáším připomínku proti naprosté právní asymetrii. **Hlavní požadavek** S návrhem týkajícím se Územního opatření k AOV Moštěnice, Tetětice a Podkovné nesouhlasím a požaduji vyřazení výše uvedených AOV z návrhu. Pro případ, že nebude tomuto požadavku vyhověno, požaduji, aby návrh změny č. 2 ÚRP ČR nebyl v této části schválen a byl vrácen k zásadnímu přepracování, a to zejména po doplnění: • hodnocení vlivu na zdraví lidí, zvířat a úrodnost půdy, na populace ptactva a netopýrů • posouzení vlivu na životní prostředí (Chřiby, Ždánický les) včetně vlivu na vysušování půdy • dostatečného biologického průzkumu odpovídajícího metodikám MŽP v různých ročních obdobích • posouzení kumulativních vlivů v širším území • hodnocení dopadů na krajinný ráz Do doby doplnění těchto podkladů nelze území považovat za způsobilé pro vymezení akcelerační oblasti. Podané připomínky jsou blanketní, podatel si vymezuje právo připomínky doplnit ve lhůtě 15 dnů ode dne veřejného projednání.	

Poř. č.	Připomínkové místo	Číslo jednací	Článek	AO	Připomínka	Vyhodnocení
					Žádám, aby mé připomínky byly řádně vypořádány v souladu se zákonem a aby bylo uvedeno konkrétní odůvodnění přijatého řešení.	
134	Ilona Kompanová	MMR-52427-2026-81	99cx 99cy	AOV44 AOV45	**PŘIPOMÍNKY K VYHODNOCENÍ VLIVŮ NÁVRHU ZMĚNY Č. 2 ÚZEMNÍHO ROZVOJOVÉHO PLÁNU NA UDRŽITELNÝ ROZVOJ ÚZEMÍ** **PŘIPOMÍNKY K NÁVRHŮM JEDNOTLIVÝCH ÚZEMNÍCH OPATŘENÍ K AKCELERAČNÍM OBLASTEM VYMEZENÝM V NÁVRHU ZMĚNY Č. 2 ÚZEMNÍHO ROZVOJOVÉHO PLÁNU** **Úvod** Jako osoba, která může být dotčena dopady návrhu z hlediska životního prostředí a kvality života, podávám připomínku k návrhu Změny č. 2 Územního rozvojového plánu ČR (ÚRP ČR) o vymezení akceleračních oblastí pro rozvoj výroby energie z větrné energie. Jedná se o akcelerační oblasti AOV44 a AOV45 a současně o širší území, které může být navrženým řešením přímo či nepřímo ovlivněno. **Dotčená území** AOV44 – Litochovice: Rozloha plochy 8,53 km², předpokládaný výkon: 85 MW, přibližný reálně možný počet cca věží 11–14, max. výška věží 250 m. Katastrální území: Neuslužice, Litochovice u Volyně, Střítež u Volyně (přiléhající obce: Milejovice, Čepřovice, Přeslavice, Nišovice, Volyně). AOV45 – Bušanovice: Rozloha plochy 8,4 km², předpokládaný výkon: 84 MW, přibližný reálně možný počet cca věží 11–14, max. výška věží 250 m. Katastrální území: Bohunice, Bušanovice, Tvrzice, Předslavice, Újezdec. **Stanovisko** Návrh akceleračních oblastí AOV44 – Litochovice a AOV45 – Bušanovice je v rozporu s principem předběžné opatrnosti, požadavky na ochranu veřejného zdraví, ochranu přírody a krajiny a ochranu vodních zdrojů. Návrh vykazuje závažné nedostatky z hlediska zákonnosti, ochrany životního prostředí, ochrany veřejného zdraví i ochrany práv obyvatel dotčeného území. Toto území není návrhem dostatečně respektováno. Plánovaný záměr představuje rozsáhlý a dlouhodobý zásah do krajiny, který může ovlivnit životní prostředí, charakter obce, narušit krajinný ráz, ovlivnit a ohrozit život zvěře a kvalitu života obyvatel. V současné fázi předložené podklady považuji za nedostatečné. A proto s návrhem Územního opatření k AOV44 – Litochovice a AOV45 – Bušanovice nesouhlasím a požaduji jejich vyřazení ze Změny č. 2 Územního rozvojového plánu ČR, případně jejich zásadní přepracování. Nesouhlasím s realizací záměru v předloženém rozsahu a požaduji jeho přehodnocení do doby, než budou doloženy dostatečné odborné podklady umožňující objektivně posoudit dlouhodobé dopady na území. **Požaduji doložení:** **A) Krajinný ráz**	**Akceptováno částečně.** Akcelerační oblast AOV45 Bušanovice byla vypuštěna. Akcelerační oblast AOV44 Litochovice byla zmenšena. Vymezení akcelerační oblasti AOV44 Litochovice proběhlo na základě biologického posouzení podle § 11 odst. 3 ZOZE a § 7a vyhlášky č. 142/2018 Sb., jehož výsledky spolu s výsledky vyhodnocení vlivů na životní prostředí (SEA/VVURÚ, Příloha 5 k Z2 ÚRP) byly zapracovány do návrhu Změny č. 2 ÚRP; oblasti, u nichž byly identifikovány významné negativní vlivy, byly ze Z2 ÚRP vyloučeny. Zpracování VVURÚ odpovídá obsahem i strukturou požadavkům přílohy č. 4 stavebního zákona; jde o hodnocení na úrovni koncepce, nikoli na úrovni konkrétních záměrů, a tomu odpovídá i míra podrobnosti použitých podkladů. Záměry OZE v akceleračních oblastech jsou osvobozeny od posuzování vlivů záměru na životní prostředí (EIA) podle § 28 ZOZE, jenž transponuje čl. 16a odst. 3 směrnice RED III; konkrétní záměry se povolují v navazujícím řízení podle stavebního zákona za podmínek stanovených v územním opatření. Variantní řešení nejsou relevantním územně plánovacím nástrojem pro vymezování lokalit pro OZE. Akcelerační oblasti nelze vymezovat na území lokalit soustavy Natura 2000. Případné nepřímé či kumulativní vlivy záměrů OZE na zvláště chráněná území byly posuzovány v rámci VVURÚ. Akcelerační oblasti jsou vymezeny mimo nadregionální a regionální biocentra. Do územních opatření je stanovena podmínka, která vylučuje zásah do ploch a koridorů lokálního ÚSES a biokoridorů, vyjma nezbytného křížení liniové infrastruktury. Na základě map citlivosti ptáků zpracovaných Českou společností ornitologickou nebyla do akcelerační oblasti zahrnuta území s extrémním ani vysokým rizikem střetů ptáků s VTE. Ochrana chráněných druhů je zajištěna podmínkami v územním opatření, včetně monitoringu mortality, využití detekčních systémů a selektivních odstávek. V souvisejících územních opatření jsou stanoveny podmínky, které zajišťují ochranu protierozních opatření, funkčních melioračních zařízení, vodních toků a ploch a rovněž omezující možné terénní úpravy. Vzhledem k charakteru a rozsahu potenciálních záměrů se při naplnění podmínek nepředpokládá realizace v takovém rozsahu, který by mohl významně ovlivnit vodní režim v rámci akceleračních oblastí. Narušení systému podzemních vod se s ohledem na mělké založení převažující většiny VTE (do cca 5 m) a malou plochu narušení podloží (cca 20x20m) rovněž nepředpokládá. V souladu s požadavky vodního

Poř. č.	Připomínkové místo	Číslo jednací	Článek	AO	Připomínka	Vyhodnocení
					Žádám o posouzení vlivu na krajinný ráz a kulturní hodnoty tohoto území, zejména s ohledem na charakter krajiny a jeho okolí. Navržená lokalita se nachází v oblasti s mimořádně vysokou estetickou a harmonickou hodnotou podhorské krajiny Šumavského podhůří. Navrženými oblastmi vede stezka s malebnými výhledy na kopce Šumavy. Výstavbou se však tato krajina i tyto výhledy nenávratně zničí. Kraj by tím také přišel o návštěvníky. Návrh Změny č. 2 ÚRP dále opomíjí bezprostřední dopady na nemovité kulturní památky dotčených obcí. Opomíjí poutní místo Dobrá Voda u Milejovic s křížovou cestou, opomíjí osadu Dobrš u Čepřovic, historické jádro Hoštic a také vizuální osy ke zřícenině hradu Helfenburk. Instalace technologických celků by nenávratně poškodila krajinný ráz a biopotenciál daného území. Samotná výstavba navíc přináší devastaci krajiny v důsledku dopravy tisíců tun materiálu po nevyhovujících komunikacích, a tím pádem i stavby nutných příjezdových cest, kácení porostů kvůli napojení k elektrárnám a zhutnění půd kvůli nutnosti dopravit materiály na místo určení. Navrhované větrné elektrárny o výšce až cca 250 m představují výrazně dominantní technické prvky, které zásadním způsobem mění harmonické měřítko, strukturu i vnímání krajiny. **B) Vodní režim a klimatické dopady** Požaduji doložení hydrogeologického posouzení zaměřeného na vliv zemních prací, základových konstrukcí a infrastruktury na podzemní vody, prameniště a vodní režim území. Návrh nedostatečně posuzuje dopady na vodní režim a mikroklimatické podmínky v území. Realizace větrných elektráren a související infrastruktury (zpevněné plochy, přístupové komunikace, základy staveb) vede k: 1. omezení přirozené infiltrace srážkové vody do půdy, 2. změně odtokových poměrů v území, 3. narušení retenční schopnosti krajiny, 4. zvýšení rizika lokálního vysychání půdy a krajiny. Stanovené minimální odstupy od vodních toků (např. 8 m) nereflektují skutečný rozsah možných hydrologických dopadů. Současně není vyhodnocen vliv na mikroklima krajiny, zejména ve vztahu k zadržování vody, proudění vzduchu a celkové stabilitě krajinného prostředí. Zhutnění i samotná výstavba VTE může zasáhnout prameny a spodní vody, porušit prostupnost půd a jednotlivých vrstev půdního profilu. V kontextu probíhající klimatické změny je přitom ochrana vodního režimu a schopnosti krajiny zadržovat vodu zásadním veřejným zájmem. Obnovení spodních vod může být dlouhodobé nebo dokonce nevratné. V blízkosti navržených oblastí se nachází studánka Dobrá Voda. Výstavbou by tato studánka mohla být ohrožena a voda nenávratně znečištěna. Žádám o posouzení a studii dopadů na vodní toky a podzemní vody spojené s plánovanou výstavbou. V území nelze vyloučit ani výskyt dalších z řady chráněných a zvláště chráněných ptáků, netopýrů a jiných živočichů (výr velký, čáp bílý anebo chráněný druh moták lužní). **C) Ochrana ptactva a dalších živočichů** V případě větrných elektráren stávající biokoridory slouží jako hlavní tahy pro chráněné druhy ptáků, u kterých hrozí přímé riziko kolizí s rotory turbín.	zákona se v rámci procesu povolování záměru bude vyjadřovat vodoprávní úřad. Odpovědnost za škody má provozovatel větrné elektrárny, který odpovídá za její technický stav a bezpečnost provozu podle občanského zákoníku (zákon č. 89/2012 Sb.). Použití certifikovaných technologií větrných elektráren, vybavení prvky, které snižují riziko požáru apod., postupů výstavby, bude záležitostí povolování konkrétních záměrů stavebním úřadem. Rovněž při žádosti o udělení licence na výrobu elektřiny, kterou uděluje Energetický regulační úřad musí provozovatel prokázat, že splňuje bezpečnostní a provozní požadavky splnění norem. Obavy z ohrožení lidí nejsou podloženy reálnými daty z mnohaletého provozu desetitisíců větrných elektráren v Evropě. Samotný způsob vymezení akceleračních oblastí na základě podkladů (biologická posouzení, mapy citlivosti ptáků vůči výstavbě VTE zpracované ČSO, území významná pro netopýry dle podkladů ČESON, biotopy zvláště chráněných druhů velkých savců a další) a nařízení vlády č. 507/2025 Sb. minimalizuje vliv na složky životního prostředí. Pro všechny akcelerační oblasti jsou současně pořizována územní opatření, která obsahují opatření stanovená na základě biologických posouzení. Tato opatření dále zmírňují negativní vlivy, které nebylo možné vyloučit vymezením akcelerační oblasti. Podmínky v územních opatřeních zahrnují ochranu prvků lokálního ÚSES a všech biokoridorů, ochranu biotopů, ZPF a PUPFL, dále povinnost biologického dozoru, monitoring mortality ptáků a netopýrů, detekční systémy a další podmínky specifické vzhledem ke konkrétní akcelerační oblasti. Návrh Změny č. 2 ÚRP byl připraven v souladu s platnou legislativou ČR a EU, včetně správního řádu, stavebního zákona, zákona č. 249/2025 Sb. (ZOZE) zákona č. 114/1992 Sb. (ZOPK), směrnice RED III, směrnice o ochraně volně žijících ptáků a směrnice o stanovištích. Vymezení akceleračních oblastí a podmínky v územních opatřeních jsou stanoveny na základě zákona a v jeho mezích. Dopad na veřejné zájmy byl posouzen VVURÚ.

Poř. č.	Připomínkové místo	Číslo jednací	Článek	AO	Připomínka	Vyhodnocení
					Ohroženými druhy živočichů plánovanou výstavbou VTE jsou rys a vlk, neboť plánované území zasahuje do koridoru těchto velkých savců. Migrační koridory a fragmentace krajiny: Deklarované zachování prostupnosti neodpovídá realitě, neboť dochází k bariérovému efektu a k fragmentaci území. Územní systém ekologické stability: Návrh těchto zón připouští zásahy do biokoridorů, což je v rozporu s jejich funkcí a může vést k narušení ekologické stability území. Netopýři, hmyz a potravní řetězce: Ochrana je řešena až následným monitoringem, nikoli prevencí, což neodpovídá principům ochrany přírody. Navržená opatření jako monitoring při provozu, anebo vypínání turbín, nepředstavují prevenci, ale pouhé zmírnění dopadů. A nejen to – už samotná příprava výstavby, kdy je nutno přepravit materiály na daná místa, vykácet porosty a připravit cesty pro velké stroje, destruktivně ničí strukturu biotopů, které jsou životním prostředím některých z těchto druhů. Umístění větrných elektráren v těchto trasách vytvoří nepropustnou bariéru, což vede k izolaci biotopů a postupné degradaci místní biodiverzity. Akcelerační zóny mají být dle zákona č. 249/2025 Sb. (ZOZE) vymezeny tak, aby neměly významný dopad na životní prostředí. Průnik zóny s funkčními biokoridory a biocentry tento princip přímo porušuje. **D) Bezpečnost a odpovědnost** Není řešeno riziko havárií, jako je požár, pád částí konstrukce nebo únik provozních kapalin. Nejsou vyhodnoceny sekundární dopady, jako například šíření požáru do okolí, kontaminace půdy a kontaminace vody. Není jasně stanoveno, kdo nese odpovědnost za případnou újmu na zdraví a majetku obyvatel. Není zajištěna dostatečná ochrana obyvatel v případě mimořádných událostí. **E) Kumulativní dopady na kvalitu života občanů** Není doloženo komplexní posouzení kumulativních dopadů zahrnujících hluk, infrazvuk, stroboskopický efekt, světelné zatížení, technickou infrastrukturu a komplexní posouzení dlouhodobé změny krajinného rázu. Není doloženo posouzení přímých i nepřímých dopadů na kvalitu života obyvatel, včetně hluku, vibrací, stínění, stroboskopického efektu a dlouhodobého vlivu na obytné prostředí. Výstavba VTE nepředstavuje pouze jednotlivé stavby, ale zahrnuje i nové komunikace, manipulační plochy, kabelové trasy a další technickou infrastrukturu, jejichž dopady mohou být dlouhodobé a obtížně vratné. Za nepřiměřené považuji zejména přesouvání zásadních otázek týkajících se ochrany přírody, vody, krajiny a zdraví obyvatel až do navazujících řízení. **F) Vzácné a chráněné druhy živočichů** Požaduji doložení ročního až dvouletého celoročního monitoringu ptactva a netopýrů, zejména pak chráněných a ohrožených druhů, včetně jejich migračních tras, hnízdních období a vazeb na krajinu. Orel mořský, který hnízdí v okrese Strakonice a navrhovanou oblastí přelétá, je v Česku zákonem přísně chráněný a je řazen do kategorie kriticky ohrožených druhů ptactva. Orla mořského je kvůli plánované výstavbě větrných elektráren nutné monitorovat minimálně 1 až 2 roky. Terénní ornitologický průzkum musí pokrýt minimálně dvě hnízdní a dvě mimohnízdní sezóny. Měl by tedy být proveden dostatečně dlouhý monitoring tohoto chráněného druhu.	

Poř. č.	Připomínkové místo	Číslo jednací	Článek	AO	Připomínka	Vyhodnocení
					Ledňáček říční je v Česku přísně chráněný a podle vyhlášky k zákonu o ochraně přírody a krajiny je zařazen do kategorie silně ohrožených druhů. Sídlí na nedaleké řece Volyňce. Tento druh je zároveň chráněn na evropské úrovni podle směrnice o ptácích a mezinárodní Bernskou úmluvou. Je také považován za zranitelný druh, závislý na čistotě vody. Monitoring ledňáčka se kvůli výstavbě větrné elektrárny provádí po dobu minimálně 12 měsíců, a v mnoha případech 2 až 3 roky, aby bylo zjištěno jeho chování v průběhu všech čtyř ročních období. Jelikož je ledňáček vázán na vodní toky a plochy, sledují se hlavně jeho přeletové trasy a případné kolizní riziko s rotujícími listy turbín. Jakožto indikátor čistých vod a druh živící se zejména drobnými rybami, larvami a některými obojživelníky závislými na čistotě vody, by ledňáček říční mohl být výstavbou i samotným provozem velmi ohrožen. Je třeba také zdůraznit, že lokality obsazené ledňáčky, tedy přirozené, neupravené vodní toky, mohou být velmi významné i pro mnoho dalších druhů živočichů, včetně těch, které sice nejsou zvláště chráněné, ale mohou být uvedeny v červených seznamech pro příslušné skupiny živočichů, a to i ve vysokých kategoriích ohrožení. Požaduji tedy důkladné přezkoumání a dostatečně dlouhý monitoring chráněných a ohrožených druhů těchto živočichů. Čím vyšší je míra nejistoty ohledně budoucích dopadů, tím vyšší by měla být míra požadovaného monitoringu a odborného doložení. V případě nedostatečného doložení výše uvedených skutečností požaduji neschválení záměru v navržené podobě. Tímto s návrhem týkajícím se Územního opatření k AOV44 a AOV45 nesouhlasím a požaduji jeho vyřazení nebo zásadní přepracování, neboť vykazuje závažné nedostatky z hlediska zákonnosti, ochrany životního prostředí i dopadů na obyvatele v dané oblasti a jejím okolí. **Zákonnost a nesoulad s právními předpisy ČR** **1) Rozpor se zákonem č. 500/2004 Sb., správní řád** Návrh je nepřezkoumatelný, protože neobsahuje konkrétní podklady pro dané území. Nebyl zjištěn stav bez důvodných pochybností (§ 3). Neexistuje dostatečné odůvodnění (§ 68). Dokumentace SEA je neúplná a věcně nedostatečná. Chybí posouzení: kumulativních vlivů, variantního řešení, konkrétních dopadů na území. **2) Rozpor se zákonem č. 114/1992 Sb. (ochrana přírody a krajiny)** Návrh připouští zásahy do území s výskytem zvláště chráněných druhů a prvků ÚSES bez jejich dostatečné ochrany. Dále se jedná o ohrožení krajinného rázu (§ 12), narušení ekologické stability a zásah do biotopů a migračních tras. **4) Rozpor se stavebním zákonem** Návrh představuje industrializaci volné krajiny bez dostatečného odůvodnění. Ochrana hodnot území (§ 18 a § 19), požadavek na udržitelný a vyvážený rozvoj. **Nesoulad s právem Evropské unie** **1) Směrnice o ptácích (2009/147/ES) a o stanovištích (92/43/EHS)** Nelze vyloučit negativní vliv na chráněné druhy, které v této oblasti žijí. Navíc chybí dostatečné biologické podklady. Jedná se o rozpor s požadavkem vyloučení významného vlivu. **2) Směrnice EIA (2011/92/EU)**	

Poř. č.	Připomínkové místo	Číslo jednací	Článek	AO	Připomínka	Vyhodnocení
					Naprosto nedostatečné zapojení veřejnosti souběžně s nedostatečným vyhodnocením vlivů. **3) Směrnice RED III (2023/2413)** Vymezení ve volné krajině je v rozporu s principem minimalizace dopadů. Nebyla doložena priorita využití zastavěných ploch, brownfieldů a technicky narušených území. **4) Princip předběžné opatrnosti (čl. 191 SFEU)** Politika Unie v oblasti životního prostředí přispívá k sledování následujících cílů: zachování, ochrana a zlepšování kvality životního prostředí, ochrana lidského zdraví, uvážlivé a racionální využívání přírodních zdrojů. **5) Evropská úmluva o krajině (European Landscape Convention), ETS No. 176** Nedostatečná ochrana krajiny jako základní složky životního prostředí, ignorování charakteru území, nedostatečné zapojení veřejnosti do rozhodování o zásazích do krajiny. **6) Aarhuská úmluva (Convention on Access to Information, Public Participation in Decision-making and Access to Justice in Environmental Matters), 1998** Omezení práva veřejnosti na informace, omezení účasti veřejnosti na rozhodovacích procesech, omezení práva veřejnosti na přístup k právní ochraně v záležitostech životního prostředí. **Nedostatky SEA a podkladů** Bez těchto podkladů nelze učinit kvalifikovaný závěr: • absence terénních biologických průzkumů, • práce pouze s mapovými podklady (nedostatečné), • chybí reálná data o výskytu druhů, • chybí variantní řešení, • chybí posouzení vlivu na zdraví. **Narušení krajiny a životního prostředí** Navržené řešení povede k zásadní změně krajinného rázu, ke vzniku bariér v krajině, k narušení ekologické konektivity, k celkovému zatížení území, ke znehodnocení zemědělské půdy, znehodnocení vod a ke zničení migračních tras živočichů. Výška staveb (180 m a vyšší) znamená nadregionální dopad. **Dopady na obyvatele** Návrh nedostatečně řeší negativní vliv na: hluk a nízkofrekvenční hluk, stroboskopický efekt, světelné zatížení, kvalitu bydlení a hodnotu nemovitostí. **Kumulativní a systémové dopady** Hrozí nevratná degradace území, neboť není řešeno souběžné působení více projektů, únosnost krajiny a celkové zatížení území. **Absence variantního řešení**	

Poř. č.	Připomínkové místo	Číslo jednací	Článek	AO	Připomínka	Vyhodnocení
					Není doloženo, že byly posuzovány jiné lokality a méně konfliktní varianty, jedná se o porušení základního principu plánování. Nebyla rovněž posouzena tzv. nulová varianta (varianta 0), tedy stav území před realizací záměru, což...	
134	Obec Václavov u Bruntálu	MMR-52432-2026-81	99cw 99czf 99czzw 99cv	AOV42 AOV52 AOV102 AOV40	**Věc: NÁMITKA OBCE VÁCLAVOV U BRUNTÁLU k návrhu Změny č. 2 Územního rozvojového plánu** **I. Podání námitky** Obec Václavov u Bruntálu jako dotčená obec podává podle § 97 zákona č. 283/2021 Sb., stavební zákon, tuto námitku k návrhu: Změny č. 2 Územního rozvojového plánu, kterým jsou vymezovány akcelerační oblasti pro obnovitelné zdroje energie. Námitka směřuje proti těmto akceleračním oblastem: AOV 42 Jamartice AOV 52 Albrechtice AOV 102 Zimní pole AOV 40 Lomnice **II. Výrok námitky** Obec Václavov u Bruntálu tímto požaduje: vypuštění lokalit AOV 42 Jamartice, AOV 52 Albrechtice, AOV 102 Zimní pole a AOV 40 Lomnice z návrhu Změny č. 2 Územního rozvojového plánu. Současně obec požaduje, aby v těchto lokalitách nebylo vydáno územní opatření umožňující realizaci energetických staveb. **III. Odůvodnění námitk**y 1. Nedostatečné posouzení vlivů na krajinný ráz Navržené lokality se nacházejí v území Jeseníků a jejich podhůří, které je charakteristické: - vysokou krajinářskou hodnotou, - otevřenými horskými panoramaty, - významnou rekreační funkcí. Předložená dokumentace neobsahuje dostatečné posouzení dálkových pohledů, nevyhodnocuje vizuální dominanci staveb, neobsahuje hodnocení kumulativního působení více záměrů. Existuje proto důvodná pochybnost o splnění požadavku, že záměr nesmí mít zásadní negativní dopad na krajinný ráz. 2. Nedostatečné vyhodnocení kumulativních dopadů Z návrhu nevyplývá dostatečné posouzení dopadů na vodní režim krajiny, retenční schopnosti území, stability půdního prostředí, mikroklimatu horských a podhorských oblastí. Tím není dostatečně doloženo splnění požadavků komplexního posouzení vlivů na životní prostředí. 3. Natura 2000 – předčasnost vymezení Z dokumentace vyplývá, že nebyl vyloučen významný vliv na lokality soustavy Natura 2000. Za této situace není možné považovat vymezení akceleračních oblastí za odůvodněné bez dokončení posouzení podle § 45i zákona č. 114/1992 Sb., o ochraně přírody a krajiny. 4. Rozpor s preferencí využití degradovaných ploch Zadání Změny č. 2 ÚRP stanoví preferenci umisťování záměrů na umělé, zastavěné a degradované plochy. Navržené lokality jsou však součástí volné krajiny, územím s vysokým rekreačním a přírodním významem. Tím vzniká rozpor s deklarovanými principy výběru lokalit. 5. Neexistence metodik pro bezpečnostní posouzení Z dostupných stanovisek vyplývá, že neexistuje metodika pro posuzování vlivu větrných elektráren na dopravu, neexistuje komplexní metodika požární	**Neakceptováno.** Vymezení akceleračních oblastí AOV42 Jamartice, AOV52 Albrechtice, AOV102 Zimní Pole a AOV40 Lomnice proběhlo na základě biologického posouzení podle § 11 odst. 3 ZOZE a § 7a vyhlášky č. 142/2018 Sb., jehož výsledky spolu s výsledky vyhodnocení vlivů na životní prostředí (SEA/VVURÚ, Příloha 5 k Z2 ÚRP) byly zapracovány do návrhu Změny č. 2 ÚRP; oblasti, u nichž byly identifikovány významné negativní vlivy, byly ze Z2 ÚRP vyloučeny. Zpracování VVURÚ odpovídá obsahem i strukturou požadavkům přílohy č. 4 stavebního zákona; jde o hodnocení na úrovni koncepce, nikoli na úrovni konkrétních záměrů, a tomu odpovídá i míra podrobnosti použitých podkladů. Použití certifikovaných technologií větrných elektráren, vybavení prvky, které snižují riziko požáru apod., postupů výstavby, bude záležitostí povolování konkrétních záměrů stavebním úřadem. Rovněž při žádosti o udělení licence na výrobu elektřiny, kterou uděluje Energetický regulační úřad musí provozovatel prokázat, že splňuje bezpečnostní a provozní požadavky splnění norem. Obavy z ohrožení lidí nejsou podloženy reálnými daty z mnohaletého provozu desetitisíců větrných elektráren v Evropě. Ustanovení § 4 odst. 3 ZOZE a čl. 15c směrnice RED III sice upřednostňují brownfieldy a degradované plochy, avšak nevylučují vymezení akcelerační oblasti na jiných pozemcích. Vymezení výhradně na degradovaných plochách nebylo s ohledem na prostorové nároky technologie větrných elektráren proveditelné. Jedním z podkladů pro zpracování Z2 ÚRP byl dokument Akcelerační oblasti, předvýběr ploch k výstavbě VTE, Screening území ČR z hlediska ochrany krajinného rázu (Roman Bukáček, Simona Vondráčková, 2025). Při vymezování akceleračních oblastí byl krajinný ráz dále prověřován, a to s ohledem na hodnoty území. Vlivy na krajinný ráz pak byly dále vyhodnoceny v rámci VVURÚ, a to jak z hlediska navrhovaného souboru akceleračních oblastí jako celku, tak pro jednotlivá území v kartách akceleračních oblastí, které obsahují i mapy viditelnosti (Příloha SEA). Podmínky v územních opatřeních pak dále omezují barevné řešení doprovodných staveb a rozsah trvalých terénních úprav.

Poř. č.	Připomínkové místo	Číslo jednací	Článek	AO	Připomínka	Vyhodnocení
					bezpečnosti, nejsou stanoveny minimální odstupové vzdálenosti. Za této situace nelze objektivně posoudit bezpečnostní dopady záměrů na území obce. 6. Dopady na kvalitu života a místní ekonomiku Území obce i širšího regionu je významně využíváno pro rekreaci a cestovní ruch, služby navázané na přírodní prostředí. Realizace záměrů může vést k poklesu atraktivity území, snížení návštěvnosti, negativním dopadům na místní podnikatele, zhoršení kvality bydlení obyvatel. 7. Nedostatečná transparentnost výběru lokalit Dokumentace neobsahuje dostatečně srozumitelná kritéria výběru, odůvodnění výběru konkrétních lokalit, porovnání s alternativními variantami. Bez těchto informací nelze přezkoumat zákonnost postupu. 8. Nesoulad s principem předběžné opatrnosti Vzhledem k: nedostatečným podkladům, absenci metodik, nejasným dopadům, je vymezení akceleračních oblastí v daném území v rozporu s principem předběžné opatrnosti podle čl. 191 SFEU. **IV. Návrh na vypořádání** Obec Václavov u Bruntálu požaduje, aby námitka byla řádně a přezkoumatelně vypořádána, bylo konkrétně odůvodněno přijaté řešení, bylo zveřejněno vypořádání námitky. **V. Závěr** Obec setrvává na požadavku vypuštění uvedených akceleračních oblastí z návrhu Změny č. 2 Územního rozvojového plánu.	
134	Obec Malotice a Bohumila Kallaschová, Alena Krejčová, Aleš Tuček, František Jásek, Jaruška Kalistová, Daniela Kalistová, Elena Dzhonson, Jaroslava Houšková, Iva Krumlová, Irina Mikhaylova, Jiří Kruml, Jaroslava Houžvičková, Jitka Kalistová, Jitka Pospíšilová, Jana Nováková, Jakub Oliva, Milan Černík, Květoslava Krumlová, Maria	MMR-52436-2026-81	99czzr	AOV97	Na základě zveřejněné veřejné vyhlášky č.MMR-25750/2026-81 ze dne 14.4.2026 tímto uplatňuji podle § 97 odst.1 zákona č.283/2021 Sb. Stavební zákon v platném znění připomínku k návrhu změny č.2 územního rozvojového plánu týkající se vymezení níže specifikované akcelerační oblasti. Podávám připomínku k návrhu vymezení akceleračních oblastí pro větrné elektrárny (VTE) v území: **AO č.97 oblast Oleška**, kraj Středočeský a současně na širší území, které může být navrženým řešením přímo či nepřímo ovlivněno Připomínku podávám: - jako osoba žijící v dotčeném území - jako vlastník nemovitosti v dotčeném území - jako osoba, která může být dotčena dopady návrhu (např. z hlediska krajiny, životního prostředí či kvality života) Na základě níže uvedených důvodů nesouhlasím s tímto návrhem změny č. 2 ÚRP ČR, který se týká vymezení akcelerační oblasti pro výrobu energie z obnovitelných zdrojů. Uvádím základní důvody: 1) Nedostatky návrhu · návrh není dostatečně odůvodněn a chybí konkrétní podklady (zákon č. 500/2004 Sb.) · nebyly dostatečně posouzeny dopady na životní prostředí (zákon č. 100/2001 Sb.) · hrozí narušení krajiny a přírody (zákon č. 114/1992 Sb.) · návrh nerespektuje ochranu hodnot území a kvalitu bydlení (zákon č. 283/2021 Sb.) · nebyly posouzeny jiné varianty řešení, zejména využití brownfieldů (opuštěných a již narušených ploch) a návrh tak neodůvodněně zasahuje do volné krajiny	**Akceptováno.** Akcelerační oblast AOV97 Oleška byla vypuštěna.

Poř. č.	Připomínkové místo	Číslo jednací	Článek	AO	Připomínka	Vyhodnocení
	Birkušová, Martina Jirkovská, Monika Hartychová, Milan Hynek, Pavel Birkuš, Ondřej Jirkovský, Martin Pexa, Petr Kubelka, Petr Kozel, Pavel Krejčí, Tereza Olivová, Rudolf Houska, Šárwinas Jasas, Věra Kubelková, Veronika Funtová, Věra Hynková				· vychází pouze z expertních odhadů (počet věží, výkon, rozmístění) · návrh řeší problémy až dodatečně, místo aby jim předešel · nejsou dostatečně vyhodnoceny kumulativní dopady více záměrů v území 2) Příroda a krajina · výskyt chráněných druhů (ptáci, netopýři) a zásah do migračních tras (vlk, rys, losi, apod.) · narušení prvků ÚSES (biokoridory) · zásadní změna krajiny a její industrializace · dominantní stavby (až cca 250 m vysoké) viditelné na velké vzdálenosti · chybí posouzení nočního osvětlení · nedostatečně řešen kumulativní vliv více větrných elektráren 3) Voda a klima · narušení vsakování vody do půdy a změna odtokových poměrů · zhoršení schopnosti krajiny zadržovat vodu a riziko vysychání krajiny · nedostatečné odstupy od vodních toků (např. 8 m) · chybí posouzení vlivu na mikroklima · absence hydrogeologického posouzení podzemních vod, které se ve značné míře vyskytují v dané akcelerační oblasti a které zásobují pitnou vodou více jak 15000 lidí regionu 4) Zemědělská půda · zábor a znehodnocení kvalitní půdy · možné zásahy do půd I. a II. třídy ochrany (nejcennější půdy) · zhutnění půdy a zvýšení eroze a rozdělení (fragmentace) pozemků · nejasný stav a poškození stávajících meliorací 5) Dopady na obyvatele · hluk a jeho dlouhodobý vliv · blikání stínů (stroboskopický efekt) · změna charakteru bydlení · pokles hodnoty nemovitostí, snížení atraktivity bydlení, rekreace a cestovního ruchu · není dostatečně vysvětleno, jak byla stanovena vzdálenost od obytné zástavby · pohoda bydlení a zdraví mé rodiny · ztráta zachovalé krajiny, klíčového rozvojového potenciálu oblasti 6) Technická a bezpečnostní rizika · odlet ledu z rotorů v zimě, rakovinotvorné látky z otěru lopatek · zásah bleskem · požáry zařízení (obtížně zvládnutelné zásahy) · pád částí konstrukce · únik provozních kapalin · šíření požáru do krajiny · kontaminace půdy a vody Není jasné, kdo nese odpovědnost za škody na zdraví a majetku. 7) Kumulace vlivů · sčítání hluku, zásahů do krajiny a vizuální zátěže · dopady více elektráren nejsou vyhodnoceny společně · výsledný dopad na životní prostředí i lidi může být výrazně vyšší 8) Rozpor se zákony ČR a EU · správní řád (zákon č. 500/2004 Sb.) · ochrana přírody (zákon č. 114/1992 Sb.)	

Poř. č.	Připomínkové místo	Číslo jednací	Článek	AO	Připomínka	Vyhodnocení
					· EIA (zákon č. 100/2001 Sb.) · ochrana půdy (zákon č. 334/1992 Sb.) · stavební zákon (zákon č. 283/2021 Sb.) · nesplnění podmínek směrnice EU RED III (nevhodně zvolená lokalita, nevyřešené dopady) · návrh může zasahovat do práva na příznivé životní prostředí a ochranu zdraví podle Listiny základních lidských práv a svobod (čl. 31, čl. 35, čl. 11) · porušení principu předběžné opatrnosti (čl. 191 SFEU), návrh je předkládán bez dostatečných podkladů a při existenci důvodných pochybností o jeho dopadech Navržená oblast má zásadní střety s přírodou, krajinou, vodou i životem obyvatel. Tyto problémy nejsou odstraněny, pouze částečně zmírňovány. Návrh není v souladu s principy udržitelného rozvoje a nepřiměřeně zatíží obyvatele našeho regionu. Návrh nemá dostatečné podklady, neřeší varianty a nehodnotí kumulativní dopady, proto požaduji vyloučení akcelerační oblasti z návrhu.	
134	Batíková Olga	MMR-52471-2026-81	99ch 99cza 99czb 99czc 99czd	AOV24 AOV47 AOV48 AOV49 AOV50	**Věc: PŘIPOMÍNKY K NÁVRHU ZMĚNY Č. 2 ÚZEMNÍHO ROZVOJOVÉHO PLÁNU ČR** (dle § 97 zákon č. 283/2021 Sb., stavební zákon) **PŘIPOMÍNKY K VYHODNOCENÍ VLIVŮ NÁVRHU ZMĚNY Č. 2 ÚZEMNÍHO ROZVOJOVÉHO PLÁNU NA UDRŽITELNÝ ROZVOJ ÚZEMÍ** **PŘIPOMÍNKY K NÁVRHŮM JEDNOTLIVÝCH ÚZEMNÍCH OPATŘENÍ K AKCELERAČNÍM OBLASTEM VYMEZENÝM V NÁVRHU ZMĚNY Č. 2 ÚZEMNÍHO ROZVOJOVÉHO PLÁNU** V souladu s možností uplatnit připomínky k návrhu Změny č. 2 Územního rozvojového plánu ČR (ÚRP ČR) podávám připomínky k vymezení akcelerační oblasti pro rozvoj výroby elektrické energie. Připomínky podávám: - jako osoba, která může být dotčena dopady návrhu (z hlediska krajiny, životního prostředí či kvality života) - jako vlastník nemovitosti v dotčeném území: AOV47 – Bukovec, k.ú. Bořetín - jiné (podnikání v území, hospodaření na půdě nebo v lese, myslivost, rekreace): rekreace **III. NÁZEV ZÁMĚRU** **Akcelerační oblasti na území Jihočeského kraje (okresy Jindřichův Hradec a Tábor) a Kraje Vysočina (okres Pelhřimov): AOV24 – Lodhéřov, AOV47 – Bukovec, AOV48 – Chrbonín, AOV49 – Křeč a AOV50 – Obrataň.** **IV. DOTČENÉ ÚZEMÍ** **<u>AOV24 – Lodhéřov</u>** Rozloha plochy 3,9 km², max. výkon 42 MW, max. počet věží 12, max. výška věží 200 m. Katastrální území: Lodhéřov, Studnice u Lodhéřova a Velký Ratmírov. **<u>AOV47 – Bukovec</u>** Rozloha plochy 11,8 km², max. výkon 115,5 MW, max. počet věží 33, max. výška věží 250 m. Katastrální území: Březina u Deštné, Bořetín, Dobešov u Černovic, Drunče, Hojovice, Chválkov u Kamenice nad Lipou, Psárov, Tříklasovice a Vlkosovice. **<u>AOV48 – Chrbonín</u>** Rozloha plochy 4,9 km², max. výkon 45,5 MW, max. počet věží 13 VTE, max. výška věží 250 m. Katastrální území: Hroby, Chrbonín, Kozmice u Chýnova, Mlýny u Choustníku, Radenín a Vlčeves.	**Akceptováno částečně.** Akcelerační oblast AOV47 Bukovec byla vypuštěna. Akcelerační oblast AOV49 Křeč byla vypuštěna. Akcelerační oblast AOV24 Lodhéřov byla zmenšena. Vymezení akceleračních oblastí proběhlo na základě biologického posouzení konkrétních území podle § 11 odst. 3 resp. 4 ZOZE, jehož výsledky spolu s výsledky vyhodnocení vlivů na životní prostředí (SEA, Příloha č. 5 k odůvodnění Z2 ÚRP) byly zapracovány do návrhu Z2 ÚRP. Návrh Z2 ÚRP a jeho odůvodnění, návrh souvisejících územních opatření a jejich odůvodnění obsahují náležitosti v souladu s příslušnými právními předpisy, včetně správního řádu, stavebního zákona a dalších. Zpracování VVURÚ odpovídá obsahem i strukturou požadavkům obsaženým v příloze č. 4 stavebního zákona, včetně posouzení kumulativních a synergických vlivů, vlivů na krajinný ráz a vlivů na zdraví. Podmínky stanovené v příslušných územních opatřeních limitují rozsah terénních úprav u větrných elektráren na maximální hodnotu ± 5 m. Konkrétní vliv základových konstrukcí na puklinové systémy a kolektory podzemních vod bude předmětem podrobného hydrogeologického posouzení, které bude zpracováno jako součást dokumentace záměru a bude řešeno v rámci navazujícího řízení o povolení záměru dle stavebního zákona. Narušení systému podzemních vod se s ohledem na mělké založení naprosto převažující většiny VTE (do cca 5 m) a malou plochu narušení podloží (cca 20x20m) nepředpokládá. V souvisejících územních opatření jsou stanoveny podmínky, které zajišťují ochranu protierozních opatření, funkčních meliorační zařízení, vodních toků a ploch a rovněž omezující možné terénní úpravy. Vzhledem k charakteru a rozsahu potenciálních záměrů se při naplnění podmínek nepředpokládá realizace v takovém rozsahu, který by mohl významně ovlivnit vodní režim v rámci akceleračních oblastí. Narušení systému

Poř. č.	Připomínkové místo	Číslo jednací	Článek	AO	Připomínka	Vyhodnocení
					<u>AOV49 – Křeč</u> Rozloha plochy 8,4 km², max. výkon 84 MW, max. počet věží 24, max. výška věží 200 m. Katastrální území: Bezděčín u Obrataně, Černovice u Tábora, Kozmice u Chýnova, Křeč, Nové Dvory u Pořína, Střítež u Černovic a Sudkův Důl. **<u>AOV50 – Obrataň</u>** Rozloha plochy 6,5 km², max. výkon 63 MW, max. počet věží 18, max. výška věží 250 m. Katastrální území: Bezděčín u Obrataně, Hrobská Zahrádka, Nové Dvory u Pořína, Obrataň, Pořín a Prasetín. V.STANOVISKO S návrhem Územního opatření k AOV24 – Lodhéřov, AOV47 – Bukovec, AOV48 – Chrbonín, AOV49 – Křeč a AOV50 – Obrataň (UO) zásadně nesouhlasím a požaduji jejich vyřazení ze Změny č. 2 Územního rozvojového plánu ČR, případně jejich zásadní přepracování. Návrh vykazuje závažné nedostatky z hlediska zákonnosti, ochrany životního prostředí, ochrany veřejného zdraví i ochrany práv obyvatel dotčeného území. Návrh akceleračních oblastí AOV24 – Lodhéřov, AOV47 – Bukovec, AOV48 – Chrbonín, AOV49 – Křeč a AOV50 je v rozporu s principem předběžné opatrnosti, požadavky na ochranu veřejného zdraví, ochranu přírody a krajiny, ochranu vodních zdrojů i se zásadou proporcionality zásahu do území. Současně nebyly dostatečně vyhodnoceny kumulativní a synergické vlivy souběhu akceleračních oblastí AOV47 – Bukovec, AOV48 – Chrbonín, AOV49 – Křeč a AOV50 – Obrataň a zamýšlené stavby větrných elektráren (VTE) při naplnění stanovených limitů (zejména výška a množství). Dokumentace SEA (SEA) a UO v předložené podobě není dostatečně odůvodněná, neobsahuje konkrétní odborné podklady a v řadě oblastí odkládá podstatné posouzení vlivů až do budoucích navazujících řízení. Návrh je proto nepřezkoumatelný a v rozporu s právními předpisy České republiky i Evropské unie. Současně může mít závažné dopady na krajinný ráz, biodiverzitu, vodní poměry, kulturně-historické hodnoty území i kvalitu života obyvatel. Požaduji proto především vypuštění akceleračních oblastí AOV24 – Lodhéřov, AOV47 – Bukovec, AOV48 – Chrbonín, AOV49 – Křeč a AOV50 – Obrataň a souvisejícího územního opatření z návrhu Změny č. 2 Územního rozvojového plánu ČR. Pro případ, že tomuto požadavku nebude vyhověno, požaduji zásadní přepracování návrhu, zejména doplnění plného vyhodnocení kumulativních vlivů, ochrany veřejného zdraví, ochrany PUPFL, vlivů na soustavu Natura 2000, chráněné živočichy, krajinný ráz, vodní zdroje a majetková práva obyvatel. Současně žádám, aby všechny připomínky byly řádně a individuálně vypořádány v souladu se zákonem, včetně konkrétního a přezkoumatelného odůvodnění způsobu jejich vypořádání. VI. PŘIPOMÍNKY K AKCELERAČNÍM OBLASTEM AOV24, AOV47, AOV48, AOV49 a AOV50 PŘIPOMÍNKY K AKCELERAČNÍ OBLASTI AOV24 – LODHÉŘOV	podzemních vod se s ohledem na mělké založení převažující většiny VTE (do cca 5 m) a malou plochu narušení podloží (cca 20x20m) rovněž nepředpokládá. V souladu s požadavky vodního zákona se v rámci procesu povolování záměru bude vyjadřovat vodoprávní úřad. Samotný způsob vymezení akceleračních oblastí na základě podkladů (biologická posouzení, mapy citlivosti ptáků vůči výstavbě VTE zpracované ČSO, území významná pro netopýry dle podkladů ČESON, biotopy zvláště chráněných druhů velkých savců a další) a nařízení vlády č. 507/2025 Sb. minimalizuje vliv na složky životního prostředí. Pro všechny akcelerační oblasti jsou současně pořizována územní opatření, která obsahují opatření stanovená na základě biologických posouzení. Tato opatření dále zmírňují negativní vlivy, které nebylo možné vyloučit vymezením akcelerační oblasti. Podmínky v územních opatřeních zahrnují ochranu prvků lokálního ÚSES a všech biokoridorů, ochranu biotopů, ZPF a PUPFL, dále povinnost biologického dozoru, monitoring mortality ptáků a netopýrů, detekční systémy a další podmínky specifické vzhledem ke konkrétní akcelerační oblasti. Ochrana ZPF je řešena v souvisejících územních opatřeních. Podmínkami je zajištěno, že nebudou vznikat neobhospodařovatelné zbytkové zemědělské pozemky ani pozemky bez přístupu k veřejně přístupné pozemní komunikaci. Dále je v nich požadavek na upřednostní nižších tříd ochrany ZPF při realizaci záměrů OZE a je stanovena maximální plocha dlouhodobého nebo trvalého odnětí ZPF pro záměry OZE v celé akcelerační oblasti. Souhlas s odnětím ze ZPF bude vydán v navazujícím řízení dle stavebního zákona. Ochranná pásma letišť a požadavky armády byly vstupním limitem při přípravě návrhu akceleračních oblastí. Bezpečnost leteckého provozu je pak řešena při povolování konkrétního záměru, kdy se vyjadřují Úřad pro civilní letectví, Řízení letového provozu i Armáda ČR a upřesňují umístění či požadavky na denní i noční osvětlení definované v leteckém předpisu L-14. V rámci územního opatření je stanovena konkrétní podmínka. Jedním z podkladů pro zpracování Z2 ÚRP byl dokument Akcelerační oblasti, předvýběr ploch k výstavbě VTE, Screening území ČR z hlediska ochrany krajinného rázu (Roman Bukáček, Simona Vondráčková, 2025). Při vymezování akceleračních oblastí byl krajinný ráz dále prověřován, a to s ohledem na hodnoty území a dálkové pohledy na dominanty. Vlivy na krajinný ráz pak byly dále vyhodnoceny v rámci VVURÚ, a to jak z hlediska navrhovaného souboru akceleračních oblastí jako celku, tak pro jednotlivá území v kartách akceleračních oblastí. Podmínky v územních opatřeních pak dále omezují barevné řešení doprovodných staveb a rozsah trvalých terénních úprav.

Poř. č.	Připomínkové místo	Číslo jednací	Článek	AO	Připomínka	Vyhodnocení
					1. Nesprávně zjištěný skutkový stav – ochranná pásma vodních zdrojů, rozpor s ochranou vod Dokumentace SEA nesprávně uvádí, že se v území nenacházejí ochranná pásma vodních zdrojů, přestože v území existuje ochranné pásmo evidenčního čísla 00242303 – Pluhův Žďár podzemní S1, S2. Současně není zohledněna závislost obyvatel na individuálních studních. Obec Lodhéřov a zejména místní část Studnice se dlouhodobě potýkají s nedostatkem pitné vody ve studních a s omezeným zásobováním obyvatel pitnou vodou. Dále návrh ignoruje toky, povrchové vody a prameniště v AOV. Nejsou dostatečně stanoveny limity zakládání VTE. Je ignorován vliv výstavby a trvání základů VTE na podzemní vody a místní horninové prostředí. Návrh je v rozporu s § 3 zákona č. 500/2004 Sb., správní řád, a se zákonem č. 254/2001 Sb., vodní zákon. Návrh řešení: Požaduji vypuštění akcelerační oblasti AOV24 – Lodhéřov a souvisejícího územního opatření z návrhu Změny č. 2 Územního rozvojového plánu ČR. 2. Rozpor s ochranou zemědělského půdního fondu (ZPF) Zemědělský půdní fond tvoří přibližně 70 % území AOV24. Dokumentace připouští zábor půd I. třídy ochrany v rozsahu 0,08 ha a II. Třídy ochrany v rozsahu 0,59 ha, přesto vliv označuje pouze za „mírně negativní“. Návrh bagatelizuje rozsah výstavby VTE a její dopady, neřeší nebezpečí eroze půd, a nedostatečně hodnotí možnost poškození meliorací včetně nezjištění jejich rozsahu. Návrh je v rozporu se zákonem č. 334/1992 Sb., o ochraně zemědělského půdního fondu, který stanoví zvýšenou ochranu nejbonitnějších půd. Návrh řešení: Požaduji vypuštění akcelerační oblasti AOV24 – Lodhéřov a souvisejícího územního opatření z návrhu Změny č. 2 Územního rozvojového plánu ČR. 3. Rozpor s ochranou lesa (PUPFL) Pozemky určené k plnění funkcí lesa (PUPFL) tvoří přibližně 30 % území AOV24, tedy téměř třetinu celé oblasti. Dokumentace značně podceňuje a nehodnotí rozsah zásahů spojených s výstavbou VTE a to přístupových komunikací, manipulačních ploch a nutnou související likvidaci a fragmentaci lesních porostů a jejich vliv na migrační prostupnost živočichů.. Návrh je v rozporu se zákonem č. 289/1995 Sb., lesní zákon, a neprokazuje existenci převažujícího veřejného zájmu. Návrh řešení: Požaduji vypuštění akcelerační oblasti AOV24 – Lodhéřov a souvisejícího územního opatření z návrhu Změny č. 2 Územního rozvojového plánu ČR. 4. Nedostatečná ochrana přírody a biodiverzity SEA sama uvádí výskyt citlivých druhů ptáků a netopýrů, například čápa černého, motáka pochopa, motáka pilicha, krkavce velkého nebo netopýra rezavého. Nebyly však dostatečně vyhodnoceny migrační trasy ani možné dopady na CHKO Třeboňsko. Chybí potvrzený výskyt orla mořského a čápa černého. V oblasti nebyl vyhotoven ornitologický výzkum. Posouzení pro SEA trvalo jen 5 měsíců a není proto dostatečné. SEA a UO stanoví zcela nedostatečná opatření na ochranu netopýrů a ptáků. Postup je v rozporu se zákonem č. 114/1992 Sb., o ochraně přírody a krajiny. Návrh řešení: Požaduji vyhotovení celoročního ornitologického a chiropterologického průzkumu, včetně vyhodnocení migračních tras ptáků a netopýrů, kumulativních vlivů a dopadů na CHKO Třeboňsko. Současně požaduji doplnění biologických průzkumů o výskyt zvláště chráněných druhů, zejména orla mořského a čápa černého, a následné nové vyhodnocení vlivů v rámci SEA. Pro případ, že uvedené nedostatky nebudou řádně odstraněny, požaduji vypuštění akcelerační oblasti AOV24 – Lodhéřov a souvisejícího územního opatření z návrhu Změny č. 2 Územního rozvojového plánu ČR. 5. Nedostatečné posouzení vlivů na veřejné zdraví	Návrh Z2 ÚRP byl projednán s obcemi a veřejností v rámci veřejného projednání. Procesy územního plánování, které byly při pořizování Z2 ÚRP respektovány, jsou dlouhodobě nastaveny stavebním zákonem tak, aby byly v souladu s legislativou EU, včetně Aarhuské úmluvy atd. Při vymezení akceleračních oblastí nelze předjímat konkrétní technické parametry či přesné umístění záměrů OZE. Obavy z negativních vlivů hluku a stroboskopického efektu řeší podmínky stanovené ve všech územních opatřeních pro akcelerační oblasti pro VTE, které ukládají zpracování hlukové studie, studie působení stroboskopického efektu, včetně minimalizace shadow flicker efektu. V případě, že by záměr nesplňoval zákonné hygienické limity (nařízení vlády č. 272/2011 Sb., o ochraně zdraví před nepříznivými účinky hluku a vibrací) a současně podmínky v územním opatření, nemůže být povolen. Posouzení kumulativních vlivů na životní prostředí a veřejné zdraví proběhlo v rámci VVURÚ na úrovni koncepce, a to jak pro každou akcelerační oblast individuálně (karty AO, příloha č. 2 SEA), tak pro Změnu č. 2 ÚRP jako celek.

Poř. č.	Připomínkové místo	Číslo jednací	Článek	AO	Připomínka	Vyhodnocení
					Dokumentace neobsahuje konkrétní akustickou studii ani posouzení infrazvuku, amplitudové modulace, vibrací a stroboskopického efektu a současně nehodnotí celkové zatížení území z hlediska souběhu těchto vlivů. Současně sama připouští riziko obtěžování v okrajové zástavbě Lodhéřova v noční době. Vzhledem k reliéfu kotliny, ve které Lodhéřov leží, existuje riziko odrazů a zesílení akustického tlaku. Návrh je v rozporu se zákonem č. 258/2000 Sb., o ochraně veřejného zdraví, a s nařízením vlády č. 272/2011 Sb. Návrh řešení: Požaduji zpracování detailní akustické studie a plného hodnocení zdravotních rizik (HRA), které posoudí hluk, infrazvuk, amplitudovou modulaci, stroboskopický efekt a kumulativní vlivy větrných elektráren na obyvatele Lodhéřova a okolních sídel, a to včetně noční doby. Současně požaduji vyhodnocení vlivu reliéfu kotliny na šíření hluku, vznik odrazů a možné zesilování akustického tlaku v zastavěném území. Dále požaduji stanovení minimální odstupové vzdálenosti větrných elektráren od obytné a rekreační zástavby v rozsahu nejméně v rozsahu nejméně šestinásobku celkové výšky větrné elektrárny (6× výška VTE), nejméně však vždy 1km. Pro případ, že uvedené vlivy nebudou spolehlivě vyloučeny, požaduji vypuštění akcelerační oblasti AOV24 – Lodhéřov a souvisejícího územního opatření z návrhu Změny č. 2 Územního rozvojového plánu ČR. 6. Rizika pro bezpečnost, letectví a IZS V území se nachází jev ÚAP 119 – Zájmové území Ministerstva obrany, který podmiňuje umisťování vysokých staveb dalším posouzením. Do území zasahuje Grid ATZ a ochranné pásmo letiště LKJH Jindřichův Hradec. Dokumentace současně nehodnotí dopady souvislého pásu VTE na zásahy vrtulníků integrovaného záchranného systému v lesním území. Postup je v rozporu se zákonem č. 49/1997 Sb., o civilním letectví, a se zákonem č. 239/2000 Sb., o integrovaném záchranném systému. Návrh řešení: Požaduji doplnění odborného posouzení vlivů akcelerační oblasti AOV24 – Lodhéřov na bezpečnost leteckého provozu, obranu státu a fungování integrovaného záchranného systému, zejména s ohledem na jev ÚAP 119 – Zájmové území Ministerstva obrany, Grid ATZ a ochranné pásmo letiště LKJH Jindřichův Hradec. Současně požaduji vyhodnocení dopadů souvislého pásu větrných elektráren na zásahy vrtulníků IZS, letecké hašení lesních požárů, zdravotnické záchranné služby a policejních vrtulníků, včetně posouzení bezpečnosti letových koridorů a omezení manévrovacích možností v lesním území. Dále požaduji stanoviska Ministerstva obrany, Úřadu pro civilní letectví, Řízení letového provozu ČR a složek IZS k umístění větrných elektráren v daném území. Pro případ, že uvedené bezpečnostní a letecké vlivy nebudou spolehlivě vyloučeny, požaduji vypuštění akcelerační oblasti AOV24 – Lodhéřov a souvisejícího územního opatření z návrhu Změny č. 2 Územního rozvojového plánu ČR. 7. Nepřiměřené zásahy do krajinného rázu Dokumentace sama připouští, že VTE budou novými výškovými dominantami viditelnými na velké vzdálenosti. Dotčeno může být působení kulturně-historických dominant, zejména zámku Červená Lhota a městské památkové rezervace Jindřichův Hradec, včetně významných pohledových vazeb. Chybí vizualizace dálkových pohledů a konkrétní hodnocení dopadů na kulturní a duchovní hodnoty území. Návrh je v rozporu s § 12 zákona č. 114/1992 Sb., o ochraně přírody a krajiny. Návrh řešení: Požaduji doplnění podrobného hodnocení krajinného rázu, vizualizace dálkových pohledů a vizuálních dopadů větrných elektráren na kulturně-historické dominanty území, zejména zámek Červená Lhota, městskou památkovou rezervaci Jindřichův Hradec a související pohledové osy a krajinné horizonty. Současně požaduji zpracování vizualizací z významných vyhlídkových míst, památkově chráněných území a dálkových pohledů, včetně vyhodnocení kumulativních vizuálních dopadů s dalšími záměry větrných elektráren v širším území. Dále požaduji posouzení souladu návrhu s ochranou kulturní krajiny a charakteru historického krajinného rázu podle § 12 zákona č. 114/1992 Sb., o ochraně přírody a krajiny. Pro případ, že významné negativní dopady na krajinný ráz a kulturně-historické hodnoty území nebudou spolehlivě vyloučeny, požaduji vypuštění akcelerační oblasti AOV24 – Lodhéřov a souvisejícího územního opatření z návrhu Změny č. 2 Územního rozvojového plánu ČR.	

Poř. č.	Připomínkové místo	Číslo jednací	Článek	AO	Připomínka	Vyhodnocení
					8. Podlimitní AOV Akcelerační oblast AOV24 Lodhéřov vykazuje dle podkladů předpokládaný instalovaný výkon pouze cca 42 MW, čímž nesplňuje limit „nad 50 MW“ stanovený v odůvodnění Změny č. 2 ÚRP pro vymezování akceleračních oblastí celostátního významu. Vymezení AOV24 je proto v rozporu s vlastním odůvodněním pořizovatele a postrádá zákonnou i věcnou konzistenci. Návrh řešení: Požaduji vypuštění akcelerační oblasti AOV24 – Lodhéřov a souvisejícího územního opatření z návrhu Změny č. 2 Územního rozvojového plánu ČR. 9. Nesouhlas obce a veřejnosti Dotčená obec přijala nesouhlasné usnesení s vymezením akcelerační oblasti. Současně byla podána petice proti AOV24 s podpisy většiny místních občanů. Návrh je tak v rozporu s principem samosprávy a požadavky Aarhuské úmluvy. Návrh řešení: Požaduji vypuštění akcelerační oblasti AOV24 – Lodhéřov a souvisejícího územního opatření z návrhu Změny č. 2 Územního rozvojového plánu ČR. PŘIPOMÍNKY K AKCELERAČNÍ OBLASTI AOV47 – BUKOVEC 10. Nesprávně zjištěný skutkový stav – ochranná pásma vodních zdrojů, rozpor s ochranou vod Dokumentace SEA nesprávně uvádí, že se v území nenacházejí ochranná pásma vodních zdrojů, přestože v území existují ochranná pásma evidenčního čísla 00299703 – Drunče, Březina (vrt S01) a 00323810 – Hojovice (studna S). Současně nejsou zohledněny další využívané zdroje pitné vody v Psárově a Bořetíně (zejména stávající obecní vrt o hloubce 50m a vodojem, oboje ve vzdálenosti do 300m od hranice AOV47, dtto plánovaný obecní vrt a přívod k vodojemu) ani závislost obyvatel na individuálních studních. Dále návrh ignoruje toky, povrchové vody a prameniště v AOV. Nejsou dostatečně stanoveny limity zakládání VTE. Je ignorován vliv výstavby a trvání základů VTE na podzemní vody a místní horninové prostředí. Není zjištěn rozsah poddolovaných oblastí. Návrh je v rozporu s § 3 zákona č. 500/2004 Sb., správní řád, a se zákonem č. 254/2001 Sb., vodní zákon. Návrh řešení: Požaduji vypuštění akcelerační oblasti AOV47 – Bukovec a souvisejícího územního opatření z návrhu Změny č. 2 Územního rozvojového plánu ČR. 11. Rozpor s ochranou zemědělského půdního fondu (ZPF) Zemědělský půdní fond tvoří přibližně 48,32 % území AOV47. Dokumentace připouští zábor půd I. třídy ochrany v rozsahu 2,31 ha a II. Třídy ochrany v rozsahu 0,10 ha, přesto vliv označuje pouze za „mírně negativní“. Návrh bagatelizuje rozsah výstavby VTE a její dopady, neřeší nebezpečí eroze půd, a nedostatečně hodnotí možnost poškození meliorací včetně nezjištění jejich rozsahu. Návrh je v rozporu se zákonem č. 334/1992 Sb., o ochraně zemědělského půdního fondu, který stanoví zvýšenou ochranu nejbonitnějších půd. Návrh řešení: Požaduji vypuštění akcelerační oblasti AOV47 – Bukovec a souvisejícího územního opatření z návrhu Změny č. 2 Územního rozvojového plánu ČR. 12. Rozpor s ochranou lesa (PUPFL) Pozemky určené k plnění funkcí lesa (PUPFL) tvoří přibližně 51,58 % území AOV47, tedy více než polovinu celé oblasti. Dokumentace značně podceňuje, resp. ignoruje a nehodnotí rozsah zásahů	

Poř. č.	Připomínkové místo	Číslo jednací	Článek	AO	Připomínka	Vyhodnocení
					spojených s výstavbou VTE a to přístupových komunikací, manipulačních ploch a související nutnou likvidaci a fragmentaci lesních porostů a jejich vliv na migrační prostupnost živočichů. Návrh je v rozporu se zákonem č. 289/1995 Sb., lesní zákon, a neprokazuje existenci převažujícího veřejného zájmu. Návrh řešení: Požaduji vypuštění akcelerační oblasti AOV47 – Bukovec a souvisejícího územního opatření z návrhu Změny č. 2 Územního rozvojového plánu ČR. 13. Nedostatečná ochrana přírody a biodiverzity V blízkém okolí AOV 47 se nachází řada chráněných oblastí, dokumentace nezmiňuje PP Huťský potok (vzdálenost cca 2.000 m, ochranné pásmo 330 ha), dále cenných mokřadů a pramenišť, dále významný biotop u rybníka Táta poblíž hranice AOV. SEA sama uvádí výskyt citlivých druhů ptáků a netopýrů, například motáka pilicha, datla černého nebo netopýra rezavého, a dalších druhů netopýrů, neuvádí však, že tyto výskyty jsou významné v samotné AOV, nejen v jejím blízkém okolí. Nálezy netopýrů dle ČESON jsou dle jeho evidence přímo v AOV47 (Bořetín) a dále v blízkém okolí (Předboř, Choustník, Dobešov u Černovic, Lidmaň, Těmice). Nebyly dostatečně vyhodnoceny migrační trasy ani možné dopady na EVL Chýnovské jeskyně (CZ0314634) v rámci soustavy Natura 2000. Středem celého území prochází migrační koridory zvláště chráněných druhů velkých savců a lokální biokoridory a biocentra, viz územní plány všech obcí v AOV. Dokumentace zcela podceňuje dopady výstavby na tuto skutečnost. SEA a UO stanoví zcela nedostatečná opatření na ochranu netopýrů a ptáků. Výstavba 33 VTE povede k naprosté devastaci celého území ohledně dopravy obrovských dílů stavby, betonu, vybudování dostatečných přístupových komunikací na zalesněný střed celé AOV 47. Chybí potvrzený výskyt orla mořského, sokola stěhovavého, luňáka červeného, ledňáčka říčního, čápa černého. V oblasti nebyl vyhotoven ornitologický výzkum. Zásadním způsobem budou narušeny migrační koridory velkých savců a lokální biokoridory a biocentra. Vyskytují se chráněné druhy vachta trojlistá, prstnatec májový, skokan skřehotavý, kuňka obecná. Není dostatečná ochrana mokřadů (v UO bez ochranného pásma). V SEA je nedostatečně zjištěn rozsah mimolesní zeleně a je stanovena jeho nedostatečná ochrana. Provedeno vadné vyhodnocení vlivu na klima ze strany výstavby a provozu VTE. Posouzení pro SEA trvalo jen 5 měsíců a není proto dostatečné. Postup je v rozporu se zákonem č. 114/1992 Sb., o ochraně přírody a krajiny, a s mezinárodní dohodou EUROBATS. Návrh řešení: Požaduji vyhotovení celoročního ornitologického a chiropterologického průzkumu v rozsahu odpovídajícím metodikám Agentury ochrany přírody a krajiny ČR a doporučením dohody EUROBATS, a to minimálně po dobu jednoho celého biologického cyklu. Současně požaduji doplnění biologického hodnocení o výskyt a migrační trasy zvláště chráněných druhů, zejména orla mořského a čápa černého, včetně vyhodnocení hnízdních, potravních a migračních vazeb v širším území. Dále požaduji úplné posouzení vlivů na EVL Chýnovské jeskyně (CZ0314634) a soustavu Natura 2000, včetně kumulativních vlivů více akceleračních oblastí a vyhodnocení rizik mortality ptáků a netopýrů. Pro případ, že uvedené vlivy na biodiverzitu a zvláště chráněné druhy nebudou spolehlivě vyloučeny, požaduji vypuštění akcelerační oblasti AOV47 – Bukovec a souvisejícího územního opatření z návrhu Změny č. 2 Územního rozvojového plánu ČR. 14. Nedostatečné posouzení vlivů na veřejné zdraví Dokumentace neobsahuje konkrétní akustickou studii ani posouzení vibrací, infrazvuku, amplitudové modulace a stroboskopického efektu, v tomto směru je zcela bez odůvodnění a současně nehodnotí celkové zatížení území z hlediska souběhu těchto vlivů. Dokumentace uvádí, že se předpokládá ve vzdálenosti 500m hluková hladina 37dB na 1 VTE, přičemž toto tvrzení není podloženo žádnou studií (takto vysoké a rozměrné VTE se v ČR ani nenacházejí) ani bližším zdůvodněním a nebere vůbec v úvahu kumulaci více zdrojů hluku – více VTE a ani sílu větru a specifický způsob měření u VTE. Současně sama připouští, že některé obytné objekty se nacházejí ve vzdálenostech kratších než 500 m od hranice AOV47. Řada obytných objektů se způsobem využití rodinný dům je blíže než 500 m k hranici AOV 47, jde konkrétně o tyto obytné objekty v: k.ú. Bořetín , k.ú. Dobešov (Cihelny) , k.ú. Vlkosovice , k.ú. Drunče , k.ú. Březina u JH	

Poř. č.	Připomínkové místo	Číslo jednací	Článek	AO	Připomínka	Vyhodnocení
					, k.ú. Tříklasovice , k.ú. Psárov , k.ú. Hojovice , k.ú. Chválkov u KnL. , Rutov . Návrh je v rozporu se zákonem č. 258/2000 Sb., o ochraně veřejného zdraví, a s nařízením vlády č. 272/2011 Sb. Sama vzdálenost 500m je z hlediska ochrany veřejného zdraví naprosto nedostatečná. Samotná výstavba ále velmi výrazným způsobem zatíží hlukem, prašností, blokováním dopravy celé území, jedná se o tisíce m3 betonu apod. Návrh řešení: Požaduji zpracování detailní akustické studie a plného hodnocení zdravotních rizik (HRA), které posoudí hluk, infrazvuk, amplitudovou modulaci, stroboskopický efekt a kumulativní vlivy větrných elektráren na obyvatele, a to včetně noční doby. Současně požaduji vyhodnocení vlivu reliéfu kotliny na šíření hluku, vznik odrazů a možné zesilování akustického tlaku v zastavěném území. Dále požaduji stanovení minimální odstupové vzdálenosti větrných elektráren od obytné a rekreační zástavby v rozsahu nejméně šestinásobku celkové výšky větrné elektrárny (6× výška VTE), nejméně však vždy 1km. Pro případ, že uvedené vlivy nebudou spolehlivě vyloučeny, požaduji vypuštění akcelerační oblasti AOV47 – Bukovec a souvisejícího územního opatření z návrhu Změny č. 2 Územního rozvojového plánu ČR. 15. Nepřiměřené zásahy do krajinného rázu Dokumentace sama připouští, že VTE budou novými výškovými dominantami viditelnými na velké vzdálenosti a připouští negativní vliv na krajinný ráz, byť naprosto neadekvátně vyhodnocený. Sama připouští, že dotčeno může být působení kulturně-historických dominant, zejména hradu Choustník, hradu Kámen a zámku Červená Lhota, významné kostely, památník v Mnichu, sakrální stavby a výletní místa, včetně významných pohledových vazeb, mnohé z nich jsou navíc do 1000m vzdáleny od hranice AOV47 a to zejména archeologické a kulturní památky v Mnichu, Hojovicích, Bořetíně (Mostkova kaplička na hranicích AOV47) a Drunči (např. slovanské pohřebiště na hranicích AOV47). Navrhovaná opatření v dokumentaci na zmírnění negativního vlivu jsou zcela nesmyslná a nedostatečná (zachování údajných pohledových os, barva doprovodných staveb VTE, „hnízda“ VTE) a odporují i ostatním částem dokumentace (odstupové vzdálenosti mezi VTE, přípustná hustota VTE v AOV). Např. Hrad Choustník a stejnojmenný kopec je viditelný prakticky odevšad. Žádné pohledové osy ani zbarvení věží zničení krajinného rázu neodvrátí. Plánované stavby VTE jsou při svém plánovaném množství (cca 88 věží ve všech 4 AOV47-50) a při limitní výšce 250m tak gigantické (chladicí věže JETE mají 155 m), že při běžném převýšení zdejších kopců nad zdejší mírně zvlněnou krajinu cca 100- 150m ji naprosto pohledově ovládnou, obzvlášť budou-li stát na nejvyšších bodech plánovaných AOV (což je pro investory žádoucí). Dokumentace nehodnotí kumulovaný vliv všech 4 AOV47-50, chybí vizualizace dálkových pohledů a konkrétní hodnocení dopadů na kulturní a duchovní hodnoty území. Omezení výšky VTE na 250m a prezentace tohoto omezení jako zmírňujícího opatření dle SEA a UO, přičemž právě tato výška je základní příčinou zničení místního krajinného rázu, je absurdní. Návrh je v naprostém rozporu s § 12 zákona č. 114/1992 Sb., o ochraně přírody a krajiny a dopad na krajinný ráz je silně negativní. Návrh řešení: Navrhuji doplnění podrobného hodnocení krajinného rázu, vizualizace dálkových pohledů a kumulativních vizuálních dopadů větrných elektráren v širším území, a to zejména ve vztahu k hradu Choustník, hradu Kámen, zámku Červená Lhota a dalším kulturně-historickým dominantám. Dále navrhuji zpracování realistických vizualizací z významných vyhlídkových míst, obcí, kulturních památek a krajinných horizontů, včetně posouzení souběhu akceleračních oblastí AOV47– AOV50. Současně navrhuji vyhodnocení vlivů na charakter historické kulturní krajiny, dálkové pohledové osy a krajinné dominanty podle § 12 zákona č. 114/1992 Sb., o ochraně přírody a krajiny. Pro případ, že významné negativní dopady na krajinný ráz a kulturně-historické hodnoty území nebudou spolehlivě vyloučeny, navrhuji vypuštění akcelerační oblasti AOV47 – Bukovec a souvisejícího územního opatření z návrhu Změny č. 2 Územního rozvojového plánu ČR. PŘIPOMÍNKY K AKCELERAČNÍ OBLASTI AOV48 – CHRBONÍN	

Poř. č.	Připomínkové místo	Číslo jednací	Článek	AO	Připomínka	Vyhodnocení
					16. Nesprávný skutkový stav – vodní zdroje a hydrogeologické poměry Dokumentace SEA nesprávně uvádí, že se v území nenacházejí ochranná pásma vodních zdrojů, přestože v území existují ochranná pásma evidenčních čísel 00306203 – Chrbonín studny 1, 2, 00222503 – Terezín studny S1, S2, S3 a 00444603 – Radenín studny S1, S2, S3. Současně však vůbec nezohledňuje obecní a individuální studny v lokalitách Vlčeves a Lišky, které slouží k zásobování obyvatel pitnou vodou. Dále návrh ignoruje toky, povrchové vody a prameniště v AOV. Nejsou dostatečně stanoveny limity zakládání VTE. Je ignorován vliv výstavby a trvání základů VTE na podzemní vody a místní horninové prostředí. Návrh je v rozporu s § 3 zákona č. 500/2004 Sb., správní řád, a se zákonem č. 254/2001 Sb., vodní zákon. Návrh řešení: Požaduji vypuštění akcelerační oblasti AOV48 – Chrbonín a souvisejícího územního opatření z návrhu Změny č. 2 Územního rozvojového plánu ČR. 17. Rozpor s ochranou zemědělského půdního fondu (ZPF) Zemědělský půdní fond tvoří přibližně 52 % území AOV48. Dokumentace připouští zábor půd I. třídy ochrany v rozsahu 0,81 ha a II. Třídy ochrany v rozsahu 0,11 ha, přesto vliv označuje pouze za „mírně negativní“. Návrh bagatelizuje rozsah výstavby VTE a její dopady, neřeší nebezpečí eroze půd, a nedostatečně hodnotí možnost poškození meliorací včetně nezjištění jejich rozsahu. Návrh je v rozporu se zákonem č. 334/1992 Sb., o ochraně zemědělského půdního fondu, který stanoví zvýšenou ochranu nejbonitnějších půd. Návrh řešení: Požaduji vypuštění akcelerační oblasti AOV48 – Chrbonín a souvisejícího územního opatření z návrhu Změny č. 2 Územního rozvojového plánu ČR. 18. Rozpor s ochranou lesa (PUPFL) Pozemky určené k plnění funkcí lesa (PUPFL) tvoří přibližně 48 % území AOV48. Dokumentace značně podceňuje, resp. ignoruje a nehodnotí rozsah zásahů spojených s výstavbou VTE a to přístupových komunikací, manipulačních ploch a související nutnou likvidaci a fragmentaci lesních porostů a jejich vliv na migrační prostupnost živočichů. Návrh je v rozporu se zákonem č. 289/1995 Sb., lesní zákon, a neprokazuje existenci převažujícího veřejného zájmu. Návrh řešení: Požaduji vypuštění akcelerační oblasti AOV48 – Chrbonín a souvisejícího územního opatření z návrhu Změny č. 2 Územního rozvojového plánu ČR. 19. Nedostatečná ochrana přírody a biodiverzity SEA sama uvádí výskyt citlivých druhů ptáků, například luňáka červeného, káně lesní, sluka lesní, křepelka polní, hýl rudý. Biologické hodnocení neobsahuje vliv na hnízdiště orla mořského ve Mlýnech. A dále dokumentace uvádí výskyt netopýrů, např. netopýr rezavý, stromový, parkový a nejmenší. Nebyly však dostatečně vyhodnoceny migrační trasy a vazby na významné zimoviště EVL Chýnovská jeskyně (CZ0314634) v rámci Natura 2000. V blízkém okolí AOV se nachází řada chráněných oblastí, které dokumentace nezmiňuje, dále cenných mokřadů a pramenišť. Územím prochází migrační koridory zvláště chráněných druhů velkých savců a lokální biokoridory a biocentra, viz územní plán obce. Dokumentace zcela podceňuje dopady výstavby na tuto skutečnost. SEA a UO stanoví zcela nedostatečná opatření na ochranu netopýrů a ptáků. Výstavba všech v ÚO připuštěných VTE povede k naprosté devastaci celého území ohledně dopravy obrovských dílů stavby, betonu, vybudování dostatečných přístupových komunikací. V oblasti nebyl vyhotoven ornitologický výzkum. Zásadním způsobem budou narušeny migrační koridory velkých savců a lokální biokoridory a biocentra. Vyskytují se chráněné druhy rostlin a živočichů neuvedené v SEA. Není dostatečná ochrana mokřadů (v UO bez ochranného pásma). V SEA je nedostatečně zjištěn rozsah mimolesní zeleně a je stanovena jeho nedostatečná ochrana. Provedeno vadné vyhodnocení vlivu na klima ze strany výstavby a provozu VTE.	

Poř. č.	Připomínkové místo	Číslo jednací	Článek	AO	Připomínka	Vyhodnocení
					Návrh je v rozporu se zákonem č. 114/1992 Sb., o ochraně přírody a krajiny, s § 45i téhož zákona a s dohodou EUROBATS. Návrh řešení: Požaduji vyhotovení celoročního ornitologického a chiropterologického průzkumu v rozsahu odpovídajícím metodikám Agentury ochrany přírody a krajiny ČR a doporučením dohody EUROBATS, a to minimálně po dobu jednoho celého biologického cyklu. Současně požaduji doplnění biologického hodnocení o výskyt a migrační trasy zvláště chráněných druhů, zejména orla mořského a čápa černého, včetně vyhodnocení hnízdních, potravních a migračních vazeb v širším území. Dále požaduji úplné posouzení vlivů na EVL Chýnovské jeskyně (CZ0314634) a soustavu Natura 2000, včetně kumulativních vlivů více akceleračních oblastí a vyhodnocení rizik mortality ptáků a netopýrů. Pro případ, že uvedené vlivy na biodiverzitu a zvláště chráněné druhy nebudou spolehlivě vyloučeny, požaduji vypuštění akcelerační oblasti AOV48 – Chrbonín a souvisejícího územního opatření z návrhu Změny č. 2 Územního rozvojového plánu ČR. 20. Nepřiměřené zásahy do krajinného rázu Dokumentace sama připouští, že VTE budou novými dominantami viditelnými na velké vzdálenosti a mohou narušit pohledové vazby na zámek Radenín, hrobku Latourů a kostel sv. Markéty, dále Sudkův Důl s tvrzí, hrad Choustník a hrad Kámen a výrazné horizonty Blaníku a Svidníku. Současně nejsou dostatečně vyhodnoceny dopady na poutní místo Svatá Anna, krajinné oblasti Pacovsko a Táborsko Soběslavsko ani na pohledové horizonty Josafatského údolí. Návrh je v rozporu s § 12 zákona č. 114/1992 Sb., o ochraně přírody a krajiny. Návrh řešení: Navrhuji doplnění podrobného hodnocení krajinného rázu, dálkových pohledů a kumulativních vizuálních dopadů větrných elektráren v širším území, zejména ve vztahu k zámku Radenín, hrobce Latourů, kostelu sv. Markéty, tvrzi Sudkův Důl, hradu Choustník, hradu Kámen a významným krajinným horizontům Blaníku a Svidníku. Dále navrhuji zpracování realistických vizualizací z obcí, vyhlídkových míst, kulturních památek a pohledových os, včetně vyhodnocení souběhu akceleračních oblastí AOV47–AOV50 a jejich společného vlivu na charakter historické kulturní krajiny. Současně navrhuji doplnění posouzení vlivů na poutní místo Svatá Anna, krajinné oblasti Pacovsko a Táborsko-Soběslavsko a pohledové horizonty Josafatského údolí podle § 12 zákona č. 114/1992 Sb., o ochraně přírody a krajiny. Pro případ, že významné negativní dopady na krajinný ráz a kulturně-historické hodnoty území nebudou spolehlivě vyloučeny, navrhuji vypuštění akcelerační oblasti AOV48 – Chrbonín a souvisejícího územního opatření z návrhu Změny č. 2 Územního rozvojového plánu ČR. 21. Podlimitní AOV Akcelerační oblast AOV48 Chrbonín vykazuje dle podkladů předpokládaný instalovaný výkon pouze cca 45,5 MW, čímž nesplňuje limit „nad 50 MW“ stanovený v odůvodnění Změny č. 2 ÚRP pro vymezování akceleračních oblastí celostátního významu. Vymezení AOV48 je proto v rozporu s vlastním odůvodněním pořizovatele a postrádá zákonnou i věcnou konzistenci. Návrh řešení: Požaduji vypuštění akcelerační oblasti AOV48 – Chrbonín a souvisejícího územního opatření z návrhu Změny č. 2 Územního rozvojového plánu ČR. 22. Chráněný receptor – Dětský domov Radenín V bezprostřední blízkosti hranice akcelerační oblasti AOV48 – Chrbonín, přibližně ve vzdálenosti 500 m, se nachází Dětský domov Radenín, který představuje chráněný receptor ve smyslu nařízení vlády č. 272/2011 Sb., o ochraně zdraví před nepříznivými účinky hluku a vibrací. Jedná se o zařízení určené pro děti a mladistvé, tedy zvlášť citlivou skupinu obyvatelstva, u níž je nutné posuzovat zdravotní dopady s maximální mírou opatrnosti. Dokumentace SEA neobsahuje konkrétní posouzení vlivů na tento chráněný receptor, zejména z hlediska hluku, infrazvuku, vibrací, amplitudové modulace a stroboskopického efektu (flicker efektu). V navazujících řízeních EIA proto musí být zpracováno plné hodnocení zdravotních rizik (HRA – Health Risk Assessment) a detailní akustické posouzení, které prokáže, že provozem větrných	

Poř. č.	Připomínkové místo	Číslo jednací	Článek	AO	Připomínka	Vyhodnocení
					elektráren nedojde k nepříznivému ovlivnění zdraví a kvality života dětí umístěných v zařízení. Návrh řešení: Požaduji vypuštění akcelerační oblasti AOV48 – Chrbonín a souvisejícího územního opatření z návrhu Změny č. 2 Územního rozvojového plánu ČR. PŘIPOMÍNKY K AKCELERAČNÍ OBLASTI AOV49 – KŘEČ 23. Nesprávný skutkový stav – vodní zdroje a hydrogeologické poměry Dokumentace SEA nesprávně tvrdí, že se v území nenacházejí ochranná pásma vodních zdrojů, a z toho dovozuje zanedbatelné vlivy na vody. Současně však vůbec nezohledňuje obecní a individuální studny v lokalitách Křeč, Kozmice – Za Petrovým, Černovice – V Padělkách, Vlčeves – Lišky a Svatá Anna, které slouží k zásobování obyvatel pitnou vodou. Dále návrh ignoruje toky, povrchové vody a prameniště v AOV. Nejsou dostatečně stanoveny limity zakládání VTE. Je ignorován vliv výstavby a trvání základů VTE na podzemní vody a místní horninové prostředí. Návrh je v rozporu s § 3 zákona č. 500/2004 Sb., správní řád, a se zákonem č. 254/2001 Sb., vodní zákon. Návrh řešení: Požaduji vypuštění akcelerační oblasti AOV49 – Křeč a souvisejícího územního opatření z návrhu Změny č. 2 Územního rozvojového plánu ČR. 24. Rozpor s ochranou zemědělského půdního fondu (ZPF) Zemědělský půdní fond tvoří přibližně 78 % území AOV49. Dokumentace připouští zábor půd I. třídy ochrany v rozsahu 2,45 ha a II. Třídy ochrany v rozsahu 0,27 ha, přesto vliv označuje pouze za „mírně negativní“. Návrh bagatelizuje rozsah výstavby VTE a její dopady, neřeší nebezpečí eroze půd, a nedostatečně hodnotí možnost poškození meliorací včetně nezjištění jejich rozsahu. Návrh je v rozporu se zákonem č. 334/1992 Sb., o ochraně zemědělského půdního fondu, který stanoví zvýšenou ochranu nejbonitnějších půd. Návrh řešení: Požaduji vypuštění akcelerační oblasti AOV49 – Křeč a souvisejícího územního opatření z návrhu Změny č. 2 Územního rozvojového plánu ČR. 25. Rozpor s ochranou lesa (PUPFL) Pozemky určené k plnění funkcí lesa (PUPFL) tvoří přibližně 22 % území AOV49. Dokumentace značně podceňuje, resp. ignoruje a nehodnotí rozsah zásahů spojených s výstavbou VTE a to přístupových komunikací, manipulačních ploch a související nutnou likvidaci a fragmentaci lesních porostů a jejich vliv na migrační prostupnost živočichů. Návrh je v rozporu se zákonem č. 289/1995 Sb., lesní zákon, a neprokazuje existenci převažujícího veřejného zájmu. Návrh řešení: Požaduji vypuštění akcelerační oblasti AOV49 – Křeč a souvisejícího územního opatření z návrhu Změny č. 2 Územního rozvojového plánu ČR. 26. Nedostatečná ochrana přírody a biodiverzity SEA sama uvádí výskyt citlivých druhů ptáků a netopýrů, například krkavce velkého, motáka pochopa, čápa černého či netopýra rezavého. Biologické hodnocení neobsahuje vliv na hnízdiště orla mořského ve Mlýnech. Nebyly však dostatečně vyhodnoceny migrační trasy ani vazby na EVL Chýnovská jeskyně (CZ0314634) v rám	
134	Kopečná Irena	MMR-52515-2026-81	99cm	AOV29	**PŘIPOMÍNKY K:** I. návrhu Změny č. 2 Územního rozvojového plánu ČR (ÚRP ČR)	**Neakceptováno.**

Poř. č.	Připomínkové místo	Číslo jednací	Článek	AO	Připomínka	Vyhodnocení
					II. Vyhodnocení vlivů návrhu Změny č. 2 ÚRP na udržitelný rozvoj území (SEA) III. návrhům jednotlivých územních opatření pro akcelerační oblasti (AO) vymezeným v návrhu Změny č. 2 ÚRP **Akcelerační oblast AOV29 Býškovice** Připomínky podávám: - jako osoba žijící v dotčeném území - jako vlastník nemovitosti v dotčeném území - jako osoba, která bude dotčena dopady návrhu z hlediska kvality života, krajiny, životního prostředí, neboť žiji/pobývám často v blízkosti akcelerační oblasti Nesouhlasím s vymezením Akcelerační oblasti pro větrnou energii AOV29 Býškovice v rámci návrhu Změny č. 2 Územního rozvojového plánu ČR a souvisejícího návrhu územního opatření z následujících důvodů. **1. Nepřiměřená velikost a kumulace akcelerace** **Enormní rozsah AOV29:** Oblast Býškovice má rozlohu cca 2 378,1 ha s plánovaným výkonem 231 MW a až 66 věžemi VTE. Návrh Změny č. 2 ÚRP přitom požaduje pro VTE celistvost plochy od 2,5 km². Zdejší vymezení dosahuje téměř desetinásobku tohoto minima, aniž by velikost byla zdůvodněna limity krajinného rázu, rekreace či vizuálního zatížení. Nebyla posouzena menší, kompaktnější varianta. **Kumulace tří sousedních zón:** Na AOV29 bezprostředně navazují zóny AOV30 Kunovice (256 ha) a AOV31 Kelč (668,5 ha). Celková kumulovaná rozloha dosahuje 33 km² a vytváří masivní pás až 92 turbín o výšce 200 metrů, který obkličuje obce Podhostýnska a Záhořanská. Komplexní analýza souhrnného vlivu těchto tří navazujících zón zcela chybí. **2. Nedostatečné vyhodnocení hustoty osídlení** Návrh pracuje s územím jako s „volnou krajinou“, což ignoruje specifickou sídelní strukturu Podhostýnska a Záhořanská. Jde o hustě obydlený venkovský prostor s minimálními vzdálenostmi mezi obcemi. Emise hluku, světla a vizuální dopady zasáhnou kvalitu života obyvatelstva celého mikroregionu. Odůvodnění neobsahuje analýzu odstupových vzdáleností od obytné zástavby pro moderní typy VTE s výškou 200 m. **3. Krajinný ráz Hostýnských vrchů a pohledové vazby** **Přírodní park Hostýnské vrchy:** Lokalita velmi těsně sousedí s Přírodním parkem Hostýnské vrchy (přes 20 000 ha), zřízeným k ochraně harmonického měřítka a hodnot krajiny. Ministerstvo životního prostředí ve své metodice řadí přírodní parky mezi území nevhodná pro VTE. Vymezení gigantické zóny AOV29 těsně za jeho hranicí toto doporučení obchází a porušuje podmínky ochrany krajinného rázu dle § 12 zákona č. 114/1992 Sb. **Absence pohledové studie:** Vrcholy Hostýn a Kelčský Javorník jsou dominantami s dalekými výhledy. AOV29 leží v jejich přímém severním předpolí, tedy v zóně podstatně bližší, než je hranice běžné viditelnosti VTE (10–12 km). K podkladům nebyla přiložena pohledová studie posuzující dopad průmyslového „lesa větrníků“ na panorama. Stávající solitérní elektrárna na Hostýně slouží lokálně a nemůže obhajovat masivní výstavbu v podhůří. **4. Poutní a turistický význam Svatého Hostýna** **Národní kulturní památka:** Svatý Hostýn je nejnavštěvovanějším poutním místem na Moravě (250000 – 500000 návštěvníků ročně, při výročích až 100000 lidí za víkend), což se vyrovnává a překonává i nejpopulárnější státní zámky jako Hluboká či Český Krumlov. Průmyslový park desítek věží v hlavním pohledovém směru nenávratně zničí duchovní atmosféru a panoramatické výhledy, bude dobře viditelný díky rovinaté Hané už zdaleka. Z rozhledny i od baziliky se otevírá výhled přímo na plochu AOV29;	Kumulativní posouzení vlivů na životní prostředí a veřejné zdraví bylo v rámci SEA provedeno pro každou AO (viz karty AO v příloze č. 2 SEA) i pro Změnu č. 2 ÚRP jako celek. V rámci ÚO pro všechny AOV byla stanovena podmínka vypracování hlukové studie, do níž budou zahrnuty všechny existující zdroje (např. formou podkladů z měření hluku). Kumulatvní vlivy na jiné složky životního prostředí, např. na krajinný ráz, je možno stanovit tam, kde existují prostorově a výškově obdobné stavby a záměry, jako jsou VTE, jinak postrádá hodnocení kumulace smysl. Při vymezení akceleračních oblastí nelze předjímat konkrétní technické parametry či přesné umístění záměrů OZE. Obavy z negativních vlivů hluku a stroboskopického efektu řeší podmínky stanovené ve všech územních opatřeních pro akcelerační oblasti pro VTE, které ukládají zpracování hlukové studie, studie působení stroboskopického efektu, včetně minimalizace shadow flicker efektu. V případě, že by záměr nesplňoval zákonné hygienické limity (nařízení vlády č. 272/2011 Sb., o ochraně zdraví před nepříznivými účinky hluku a vibrací) a současně podmínky v územním opatření, nemůže být povolen. Jedním z podkladů pro zpracování Z2 ÚRP byl dokument Akcelerační oblasti, předvýběr ploch k výstavbě VTE, Screening území ČR z hlediska ochrany krajinného rázu (Roman Bukáček, Simona Vondráčková, 2025). Při vymezování akceleračních oblastí byl krajinný ráz dále prověřován, a to s ohledem na hodnoty území. Vlivy na krajinný ráz pak byly dále vyhodnoceny v rámci VVURÚ, a to jak z hlediska navrhovaného souboru akceleračních oblastí jako celku, tak pro jednotlivá území v kartách akceleračních oblastí, které obsahují i mapy viditelnosti (Příloha SEA). Podmínky v územních opatřeních pak dále omezují barevné řešení doprovodných staveb a rozsah trvalých terénních úprav. Samotný způsob vymezení akceleračních oblastí na základě podkladů (biologická posouzení, mapy citlivosti ptáků vůči výstavbě VTE zpracované ČSO, území významná pro netopýry dle podkladů ČESON, biotopy zvláště chráněných druhů velkých savců a další) a nařízení vlády č. 507/2025 Sb. minimalizuje vliv na složky životního prostředí. Pro všechny akcelerační oblasti jsou současně pořizována územní opatření, která obsahují opatření stanovená na základě biologických posouzení. Tato opatření dále zmírňují negativní vlivy, které nebylo možné vyloučit vymezením akcelerační oblasti. Podmínky v územních opatřeních zahrnují ochranu prvků lokálního ÚSES a všech biokoridorů, ochranu biotopů, ZPF a PUPFL, dále povinnost biologického dozoru, monitoring mortality ptáků a netopýrů, detekční systémy a další podmínky specifické vzhledem ke konkrétní akcelerační oblasti.

Poř. č.	Připomínkové místo	Číslo jednací	Článek	AO	Připomínka	Vyhodnocení
					blikající větrné elektrárny by dominovaly v panoramatu ze Sv. Hostýna. Odůvodnění návrhu žádný dopad na ekonomiku cestovního ruchu ani na toto citlivé poutní místo nehodnotí a nezohledňuje. **5. Přírodní hodnoty, biodiverzita a geologie** **Chráněná území a migrace:** Oblast je ekologickým zázemím Hostýnských vrchů bohatých na rezervace a ptačí migrační koridory. V lokalitě Hostýnských vrchů jsou dva typy chráněných území soustavy Natura 2000 – EVL Hostýnské vrchy a Ptačí oblast – Hostýnské vrchy, jde o území s nejvyššími stupni ochrany přírody. Návrh zcela ignoruje lokalizovaná ornitologická data a mapu citlivosti ptáků z roku 2025. Hrozí akutní riziko úhynu chráněných stěhovavých netopýrů (např. netopýr rezavý, netopýr pestrý), pro které je území průletovou zónou. Zákon o ochraně přírody (§ 45h zák. č. 114/1992 Sb.) ukládá hodnocení vlivů i pro záměry v blízkosti lokalit Natura 2000, které by mohly samostatně nebo ve spojení s jinými záměry či koncepcemi významně ovlivnit stav předmětu ochrany nebo celistvost EVL nebo ptačí oblasti. Nestačí, aby záměr ležel formálně mimo hranici – musí být posouzeny i přeshraniční (funkční) vlivy. Návrh Změny č. 2 ÚRP nevypořádává dostatečně vztah mezi vymezením AOV a závazným prvkem nadregionálního ÚSES (biokoridorem NRBK 137, 109), trasa prochází či je v bezprostřední blízkosti katastrálních území, která jsou součástí AOV29. Tím je porušen § 5 odst. 1 zákona č. 114/1992 Sb. **Geologická specifika:** AOV29 leží ve flyšovém pásmu vnějších Západních Karpat s výskytem podzemních hydrologických struktur, pramenišť a svahových nestabilit. Masivní betonové základy turbín (průměr 15–20 m, hloubka 3–5 m) tyto struktury nevratně naruší. Riziko nebylo posouzeno, nelze je přesouvat do navazujících řízení. **Ochrana zemědělského půdního fondu:** Oblast tvoří vysoce hodnotná, intenzivně využívaná zemědělská krajina. Vymezení povede k rozsáhlým záborům půdy nejen pro stožáry, ale i zpevněné přístupové komunikace. Stát by měl primárně využívat degradované plochy, nikoli úrodnou krajinu, která plní funkci zadržování vody v půdě a zajišťuje obživu místním zemědělcům. **6. Nedostatečné kumulativní posouzení** Zcela chybí samostatná kumulativní analýza, která by sečetla vlivy celého pásu zón AOV29, AOV30 a AOV31. Deklarované tvrzení, že vymezení proběhlo šetrně k životnímu prostředí a kulturním hodnotám, není podloženo žádnými konkrétními výpočty, studiemi ani pohledovými analýzami pro oblast, nelze je přesouvat do navazujících řízení. Schválení v této podobě trvale znehodnotí charakter regionu. **Závěr a požadavky** Na základě výše uvedených skutečností žádám, aby: - AOV29 Býškovice vyřadilo z Návrhu změny č. 2 ÚRP a pokud tomuto požadavku nevyhoví, aby před případným vymezením nechalo zpracovat podrobnou pohledovou studii dopadů na Národní kulturní památku Svatý Hostýn, ekonomiku cestovního ruchu a krajinný ráz Přírodního parku Hostýnské vrchy, - Rozsah AOV29 podstatně redukovalo tak, aby nebyl narušen vizuální koridor Hostýn – Podhostýnsko – Záhoransko, a aby kumulace tří navazujících zón (AOV29 + AOV30 + AOV31) byla posuzována jako celek, nikoliv izolovaně. - Dále žádám, aby zajistilo dostatečnou ochranu práv obcí a občanů mikroregionu Podhostýnska a Záhořanská v procesu povolování konkrétních záměrů VTE	
134	Obec Ždánice a Miloš Husar, Jan Husar, Jaroslav Husar, Eva Husarová, Miloš	MMR-52516-2026-81	99czzr	AOV97	Na základě zveřejněné veřejné vyhlášky č.MMR-25750/2026-81 ze dne 14.4.2026 tímto uplatňuji podle § 97 odst.1 zákona č.283/2021 Sb., stavební zákon v platném znění, připomínku k návrhu změny č.2 územního rozvojového plánu týkající se vymezení níže specifikované akcelerační oblasti - Podávám připomínku k návrhu vymezení akceleračních oblastí pro větrné elektrárny (VTE) v území:	**Akceptováno.** Akcelerační oblast AOV97 Oleška byla vypuštěna.

Poř. č.	Připomínkové místo	Číslo jednací	Článek	AO	Připomínka	Vyhodnocení
	Husar ml., Petra Hrabánková				**AO č.97 oblast Oleška,** kraj Středočeský a současně na širší území, které může být navrženým řešením přímo či nepřímo ovlivněno Připomínku podávám: - hospodařím na půdě - zastupující všech občanů obce Ždánice Na základě níže uvedených důvodů nesouhlasím s tímto návrhem změny č. 2 ÚRP ČR, který se týká vymezení akcelerační oblasti pro výrobu energie z obnovitelných zdrojů. Uvádím základní důvody: 1) Nedostatky návrhu - návrh není dostatečně odůvodněn a chybí konkrétní podklady (zákon č. 500/2004 Sb.) - nebyly dostatečně posouzeny dopady na životní prostředí (zákon č. 100/2001 Sb.) - hrozí narušení krajiny a přírody (zákon č. 114/1992 Sb.) - návrh nerespektuje ochranu hodnot území a kvalitu bydlení (zákon č. 283/2021 Sb.) - nebyly posouzeny jiné varianty řešení, zejména využití brownfieldů (opuštěných a již narušených ploch) a návrh tak neodůvodněně zasahuje do volné krajiny - vychází pouze z expertních odhadů (počet věží, výkon, rozmístění) - návrh řeší problémy až dodatečně, místo aby jim předešel - nejsou dostatečně vyhodnoceny kumulativní dopady více záměrů v území 2) Příroda a krajina - výskyt chráněných druhů (ptáci, netopýři) a zásah do migračních tras (vlk, rys, losi, apod.) - narušení prvků ÚSES (biokoridory) - zásadní změna krajiny a její industrializace - dominantní stavby (až cca 250 m vysoké) viditelné na velké vzdálenosti - chybí posouzení nočního osvětlení - nedostatečně řešen kumulativní vliv více větrných elektráren 3) Voda a klima - narušení vsakování vody do půdy a změna odtokových poměrů - zhoršení schopnosti krajiny zadržovat vodu a riziko vysychání krajiny - nedostatečné odstupy od vodních toků (např. 8 m) - chybí posouzení vlivu na mikroklima - absence hydrogeologického posouzení podzemních vod, které se ve značné míře vyskytují v dané akcelerační oblasti a které zásobují pitnou vodou více jak 15000 lidí regionu - pásmo vodních zdrojů 4) Zemědělská půda - zábor a znehodnocení kvalitní půdy - možné zásahy do půd I. a II. třídy ochrany (nejcennější půdy) - zhutnění půdy a zvýšení eroze a rozdělení (fragmentace) pozemků - nejasný stav a poškození stávajících meliorací 5) Dopady na obyvatele - hluk a jeho dlouhodobý vliv - blikání stínů (stroboskopický efekt) - změna charakteru bydlení - pokles hodnoty nemovitostí, snížení atraktivity bydlení, rekreace a cestovního ruchu - není dostatečně vysvětleno, jak byla stanovena vzdálenost od obytné zástavby - pohoda bydlení a zdraví mé rodiny - ztráta zachovalé krajiny, klíčového rozvojového potenciálu oblasti	

Poř. č.	Připomínkové místo	Číslo jednací	Článek	AO	Připomínka	Vyhodnocení
					6) Technická a bezpečnostní rizika - odlet ledu z rotorů v zimě, rakovinotvorné látky z otěru lopatek - zásah bleskem - požáry zařízení (obtížně zvládnutelné zásahy) - pád částí konstrukce - únik provozních kapalin - šíření požáru do krajiny - kontaminace půdy a vody Není jasné, kdo nese odpovědnost za škody na zdraví a majetku. 7) Kumulace vlivů - sčítání hluku, zásahů do krajiny a vizuální zátěže - dopady více elektráren nejsou vyhodnoceny společně - výsledný dopad na životní prostředí i lidi může být výrazně vyšší 8) Rozpor se zákony ČR a EU - správní řád (zákon č. 500/2004 Sb.) - ochrana přírody (zákon č. 114/1992 Sb.) - EIA (zákon č. 100/2001 Sb.) - ochrana půdy (zákon č. 334/1992 Sb.) - stavební zákon (zákon č. 283/2021 Sb.) - nesplnění podmínek směrnice EU RED III (nevhodně zvolená lokalita, nevyřešené dopady) - návrh může zasahovat do práva na příznivé životní prostředí a ochranu zdraví podle Listiny základních lidských práv a svobod (čl. 31, čl. 35, čl. 11) - porušení principu předběžné opatrnosti (čl. 191 SFEU), návrh je předkládán bez dostatečných podkladů a při existenci důvodných pochybností o jeho dopadech Navržená oblast má zásadní střety s přírodou, krajinou, vodou i životem obyvatel. Tyto problémy nejsou odstraněny, pouze částečně zmírňovány. Návrh není v souladu s principy udržitelného rozvoje a nepřiměřeně zatíží obyvatele našeho regionu. Návrh nemá dostatečné podklady, neřeší varianty a nehodnotí kumulativní dopady, proto požaduji vyloučení akcelerační oblasti z návrhu. Tímto, přikládáme i usnesení OZ ze dne 25.5.2026 ve znění: Usnesení č.9/25/5/2026 OZ Ždánice zásadně nesouhlasí se zřízením akcelerační zóny AOV 97- Oleška na území katastru Oleška a Krymlov a v dotčeném katastrálním území Nučice a Prusice. OZ Ždánice požaduje a navrhuje zrušení této akcelerační zóny a současně vznáší připomínky k zamýšlenému záměru (příloha – Připomínka k návrhu Změny č. 2 Územního rozvojového plánu ČR (ÚRP ČR). S pozdravem, Ve Ždánicích dne 29.05.2026 Jméno, příjmení: Josef Krupička Věc: Petice proti vymezení akcelerační zóny AOV97-Oleška (Změna č. 2 Územního rozvojového plánu ČR) I. Žádost a odůvodnění	

Poř. č.	Připomínkové místo	Číslo jednací	Článek	AO	Připomínka	Vyhodnocení
					My, níže podepsaní, nesouhlasíme s vymezením akcelerační zóny AOV97 a požadujeme: její okamžité vyřazení z návrhu Změny č. 2 Územního rozvojového plánu ČR. Vymezení zóny považujeme za nezákonné pro rozpor se směrnicí RED III, která nařizuje přednostně využívat již zastavěné plochy, brownfieldy a plochy s nízkou ekologickou hodnotou před volnou krajinou a cennými přírodními ekosystémy. Proces vymezení navíc vykazuje zásadní vady dle Aarhuské úmluvy (absence reálného zapojení veřejnosti) a v rozporu s judikaturou EU (Waddenzee) nebyl prokazatelně vyloučen negativní vliv na přírodu a zdraví obyvatel. V souvislosti s tímto podáním: -Žádáme Ministerstvo pro místní rozvoj ČR a Vládu ČR, aby jako orgány odpovědné za pořízení a schválení plánu zajistily vyřazení zóny AOV97 z návrhu. - Žádáme Zastupitelstvo obce Ždánice, aby hájilo zájmy svých občanů, vyslovilo s touto zónou oficiální nesouhlas a podalo proti ní námitky v procesu projednávání Územního rozvojového plánu ČR. II. Specifikace příloh K tomuto průvodnímu listu jsou pevně připojeny podpisové archy k výše uvedené petici: Celkový počet přiložených archů: 24 ks. Celkový počet podpisů na arších: 205.	
134	Městys Sovínky	MMR-52535-2026-81	99czzf	AOV82	Námitka ke zřízení akcelerační zóny, pořízení VTE na katastrálním území městyse Sovínky. Argumentujeme, že nemáme problém s VTE, ale zaráží nás, že obce, kterých se týká tvoření akceleračních zón, nebyly vůbec seznámeny s tímto záměrem, že MMR chystá tuto akci. Je zarážející, že v době elektronické komunikace jsme neobdrželi ani náznak pořízení VTE na našem území. Trváme na odstupu alespoň 1000 m od domů a to jak z důvodu hluku, tak flikr efektu, tak z důvodu estetických a lepší akceptace obyvateli – dostatečný odstup od domů. Celou záležitost jsme konzultovali se zkušeným provozovatelem VTE - vhodnost našeho území. Ten nenalezl dostatečné odstupové vzdálenosti od domů pro realizaci a o náš katastr a pozemky v něm tedy neprojevil zájem. V této mapce jsou odstupy právě jeden kilometr od obcí, ale není tam zahrnuta osada Klučky, kde jsou také domy jako čísla popisná, tudíž se tam bydlí trvale.	**Akceptováno částečně.** Akcelerační oblast AOV82 Boreč byla zmenšena. Vymezení akcelerační oblasti AOV82 Boreč proběhlo na základě biologického posouzení podle § 11 odst. 3 ZOZE a § 7a vyhlášky č. 142/2018 Sb., jehož výsledky spolu s výsledky vyhodnocení vlivů na životní prostředí (SEA/VVURÚ, Příloha 5 k Z2 ÚRP) byly zapracovány do návrhu Změny č. 2 ÚRP; oblasti, u nichž byly identifikovány významné negativní vlivy, byly ze Z2 ÚRP vyloučeny. Zpracování VVURÚ odpovídá obsahem i strukturou požadavkům přílohy č. 4 stavebního zákona; jde o hodnocení na úrovni koncepce, nikoli na úrovni konkrétních záměrů, a tomu odpovídá i míra podrobnosti použitých podkladů. Záměry OZE v akceleračních oblastech jsou osvobozeny od posuzování vlivů záměru na životní prostředí (EIA) podle § 28 ZOZE, jenž transponuje čl. 16a odst. 3 směrnice RED III; konkrétní záměry se povolují v navazujícím řízení podle stavebního zákona za podmínek stanovených v územním opatření. Variantní řešení nejsou relevantním územně plánovacím nástrojem pro vymezování lokalit pro OZE. Hodnocení vlivů na veřejné zdraví, včetně hluku a stroboskopického efektu, bylo provedeno na úrovni koncepce v rámci SEA/VVURÚ. Do územního opatření pro VTE je zapracována podmínka zpracování hlukové studie zahrnující všechny existující zdroje hluku a minimalizace shadow flicker efektu; akcelerační oblasti jsou vymezovány v minimální vzdálenosti 500 m od obytné zástavby. Územní plánování na

Poř. č.	Připomínkové místo	Číslo jednací	Článek	AO	Připomínka	Vyhodnocení
						celostátní úrovni je výkonem státní správy; jeho výstupy nepodléhají schválení orgány územních samosprávných celků a vymezení akceleračních oblastí prostřednictvím územního rozvojového plánu je zákonnou kompetencí státu.
134	Kristýna Beňová	MMR-52537-2026-81	99ci 99cze 99czi 99czp 99czq 99czze 99czzi	AOV25 AOV51 AOV55 AOV62 AOV63 AOV80 AOV85	**PŘIPOMÍNKY K VYHODNOCENÍ VLIVŮ NÁVRHU ZMĚNY Č. 2 ÚZEMNÍHO ROZVOJOVÉHO PLÁNU NA UDRŽITELNÝ ROZVOJ ÚZEMÍ** **PŘIPOMÍNKY K NÁVRHŮM JEDNOTLIVÝCH ÚZEMNÍCH OPATŘENÍ K AKCELERAČNÍM OBLASTEM VYMEZENÝM V NÁVRHU ZMĚNY Č. 2 ÚZEMNÍHO ROZVOJOVÉHO PLÁNU** **I. Úvod** V souladu s možností uplatnit připomínky k návrhu Změny č. 2 Územního rozvojového plánu ČR (ÚRP ČR) podávám připomínku k vymezení akcelerační oblasti pro rozvoj výroby energie z větrné energie a rozvoj výroby energie z energie slunečního záření. **Vymezení území dotčeného připomínkami:** • Plzeňský kraj – Zahrádka • Plzeňský kraj – Řenče • Plzeňský kraj – Košetice • Plzeňský kraj – Střížovice • Plzeňský kraj – Únětice • Ústecký kraj – Ležky • Středočeský kraj – Nový Dvůr Územní opatření k akceleračním zónám AOV25 Zahrádka, AOV51 Řenče, AOV55 Košetice, AOV62 Střížovice, AOV63 Únětice, AOV80 Ležky a AOV85 Nový Dvůr, a současně širší území, které může být navrženým řešením přímo či nepřímo ovlivněno. Připomínku podávám jako osoba, která může být dotčena dopady návrhů z hlediska krajiny, životního prostředí a kvality života. Jedná se o území s významnými krajinnými, přírodními a obytnými hodnotami, které nejsou návrhem dostatečně respektovány. Dopad návrhu na mou osobu spočívá v tom, že dojde k zásadnímu omezení mého „obyčejného“ harmonického života a pobytu v přírodě, která se změní na technickou zónu. Obávám se zničení přírody, která je nezbytná pro vývoj a život člověka. Považuji za důležitou ochranu vzácného ptactva a nesouhlasím se zabíjením chráněných ptáků v této oblasti, kteří se zde vyskytují (ke kterému dojde, jak ukazuje například Německo – počet ptactva je znatelně snížen). Dále se obávám o své zdraví, o svoji bezpečnost a prokazatelné vlivy na psychiku obyvatel, kteří budou s těmito důsledky konfrontováni. S návrhem týkajícím se Územního opatření k AOV25, AOV51, AOV55, AOV62, AOV63 a AOV80 nesouhlasím z výše uvedených důvodů a požaduji jeho vyřazení nebo zásadní přepracování, neboť vykazuje závažné nedostatky z hlediska zákonnosti, ochrany životního prostředí i dopadů na obyvatele v dané oblasti.	**Akceptováno částečně.** Akcelerační oblast AOV63 Únětice byla vypuštěna. Akcelerační oblast AOV85 Nový Dvůr byla vypuštěna. Akcelerační oblast AOV80 Ležky byla zmenšena. Vymezení akceleračních oblastí proběhlo na základě biologického posouzení konkrétních území podle § 11 odst. 3 resp. 4 ZOZE, jehož výsledky spolu s výsledky vyhodnocení vlivů na životní prostředí (SEA, Příloha č. 5 k odůvodnění Z2 ÚRP) byly zapracovány do návrhu Změny č. 2 ÚRP. Návrh Z2 ÚRP a jeho odůvodnění, návrh souvisejících územních opatření a jejich odůvodnění, i vyhodnocení vlivů na udržitelný rozvoj území (VVURÚ) obsahují náležitosti v souladu s příslušnými právními předpisy, včetně správního řádu, stavebního zákona, zákona č. 249/2025 Sb. (ZOZE), zákona č. 114/1992 Sb. (ZOPK), směrnice o ochraně volně žijících ptáků a směrnice o stanovištích. Ustanovení § 4 odst. 3 ZOZE a čl. 15c směrnice RED III sice upřednostňují brownfieldy a degradované plochy, avšak nevylučují vymezení akcelerační oblasti na jiných pozemcích. Vymezení výhradně na degradovaných plochách nebylo s ohledem na prostorové nároky technologie větrných elektráren proveditelné. Návrh Z2 ÚRP byl projednán s obcemi a veřejností v rámci veřejného projednání. Procesy územního plánování, které byly při pořizování Z2 ÚRP respektovány, jsou dlouhodobě nastaveny stavebním zákonem tak, aby byly v souladu s legislativou EU, včetně Aarhuské úmluvy atd. Do návrhu Změny č. 2 ÚRP byly zapracovány výsledky vyhodnocení vlivů na životní prostředí (SEA, Příloha č. 5 k odůvodnění Z2 ÚRP). Oblasti, u nichž autorizované osoby identifikovaly významné negativní nebo kumulativní vlivy, byly ze Z2 ÚRP vyloučeny (odůvodnění Z2 ÚRP, odst. 32). Zpracování VVURÚ odpovídá obsahem i strukturou požadavkům obsaženým v příloze č. 4 stavebního zákona, včetně posouzení kumulativních a synergických vlivů, vlivů na zdraví a hodnocení nulové varianty (platné znění ÚRP) vůči variantě navrhované (Změna č. 2 ÚRP). Zadání Z2 ÚRP schválené Vládou ČR nepožadovalo jiná variantní řešení. Posouzení vlivů na lokality NATURA 2000 je součástí VVURÚ. Pro všechny akcelerační oblasti jsou současně pořizována územní opatření, která obsahují opatření stanovená na základě biologických posouzení. Tato opatření dále zmírňují negativní

Poř. č.	Připomínkové místo	Číslo jednací	Článek	AO	Připomínka	Vyhodnocení
					Specifická připomínka k AOV85 Nový Dvůr – hora Říp Zároveň nesouhlasím s návrhem týkajícím se Územního opatření k AOV85, neboť se tato zóna nachází v bezprostřední blízkosti hory Říp, která včetně svého okolí je historickým dědictvím českého národa a vykazuje nezastupitelnou a jedinečnou hodnotu spojenou s odkazem našich předků, jež nesmí být narušena technickými stavbami, které by změnily a zničily charakter posvátného místa. Žádná navrhovaná zmírňující opatření nezajistí zachování této jedinečné oblasti. Zcela zcestné mi připadá opatření minimalizace výšky VTE a konstatování, že VTE by neměly být viditelné – budou „skryty za Řípem“. Celé území obsahuje velké množství národních kulturních památek, ochranných pásem a vzácných biotopů, zásah do těchto oblastí je zcela nepřijatelný. Jedná se o turistickou, spirituální a kulturní oblast, která je klíčová pro zachování národní identity. Musí být zachována ve své původní podobě bez zásahu těchto přírodu ničících zařízení. **II. Zákonnost a nesoulad s právními předpisy ČR** **1) Rozpor se zákonem č. 500/2004 Sb., správní řád** • § 3 – nebyl zjištěn stav bez důvodných pochybností • § 68 – nedostatečné odůvodnění Návrh je nepřezkoumatelný, protože neobsahuje konkrétní podklady pro dané území. **2) Rozpor se zákonem č. 100/2001 Sb. (EIA/SEA), chybí posouzení:** • kumulativních vlivů • variantního řešení • konkrétních dopadů na území Dokumentace SEA je neúplná a věcně nedostatečná. **3) Rozpor se zákonem č. 114/1992 Sb. (ochrana přírody a krajiny)** • ohrožení krajinného rázu (§ 12) • narušení ekologické stability • zásah do biotopů a migračních tras **4) Rozpor se stavebním zákonem** • § 18 a § 19 – ochrana hodnot území • požadavek na udržitelný rozvoj Návrh představuje industrializaci volné krajiny bez dostatečného odůvodnění. **III. Nesoulad s právem Evropské unie** **1) Směrnice o ptácích (2009/147/ES) a o stanovištích (92/43/EHS)** • nelze vyloučit negativní vliv na chráněné druhy • chybí dostatečné biologické podklady Rozpor s požadavkem vyloučení významného vlivu. **2) Směrnice EIA (2011/92/EU)** • nedostatečné zapojení veřejnosti • nedostatečné vyhodnocení vlivů	vlivy, které nebylo možné vyloučit vymezením akcelerační oblasti. Podmínky v územních opatřeních zahrnují ochranu prvků lokálního ÚSES a všech biokoridorů, ochranu biotopů, ZPF a PUPFL, dále povinnost biologického dozoru, monitoring mortality ptáků a netopýrů, detekční systémy a další podmínky specifické vzhledem ke konkrétní akcelerační oblasti. Při vymezení akceleračních oblastí nelze předjímat konkrétní technické parametry či přesné umístění záměrů OZE. Obavy z negativních vlivů hluku a stroboskopického efektu řeší podmínky stanovené ve všech územních opatřeních pro akcelerační oblasti pro VTE, které ukládají zpracování hlukové studie, studie působení stroboskopického efektu, včetně minimalizace shadow flicker efektu, a také omezují světelné zatížení. V případě, že by záměr nesplňoval zákonné hygienické limity (nařízení vlády č. 272/2011 Sb., o ochraně zdraví před nepříznivými účinky hluku a vibrací) a další požadavky vyplývající z příslušných právních předpisů (např. požární bezpečnost) a současně podmínky v územním opatření, nemůže být povolen. Vymezení akcelerační oblasti v ÚRP nezakládá možnost vyvlastnění ani právo na výstavbu a nevylučuje jiné využití území. Nebylo prokázáno, že by instalace VTE měla významný negativní vliv na cenu nemovitostí či provádění investic. Lokální dopady na cenu nemovitostí konkrétních záměrů nelze posuzovat na koncepční úrovni při vymezování akceleračních oblastí v ÚRP.

Poř. č.	Připomínkové místo	Číslo jednací	Článek	AO	Připomínka	Vyhodnocení
					3) Směrnice RED III (2023/2413) Nebyla doložena priorita využití: • zastavěných ploch • brownfieldů • technicky narušených území Vymezení ve volné krajině je v rozporu s principem minimalizace dopadů. **4) Princip předběžné opatrnosti (čl. 191 SFEU)** Politika Unie v oblasti životního prostředí přispívá k sledování následujících cílů: • zachování, ochrana a zlepšování kvality životního prostředí • ochrana lidského zdraví • uvážlivé a racionální využívání přírodních zdrojů **5) Evropská úmluva o krajině (European Landscape Convention), ETS No. 176** • nedostatečná ochrana krajiny jako základní složky životního prostředí • ignorování charakteru území • nedostatečné zapojení veřejnosti do rozhodování o zásazích do krajiny **6) Aarhuská úmluva (Convention on Access to Information, Public Participation in Decision-making and Access to Justice in Environmental Matters), 1998** • omezení práva veřejnosti na informace • omezení účasti veřejnosti na rozhodovacích procesech (pouze formální zapojení) • omezení práva veřejnosti na přístup k právní ochraně v záležitostech životního prostředí **IV. Nedostatky SEA a podkladů** • absence terénních biologických průzkumů • práce pouze s mapovými podklady (nedostatečné) • chybí reálná data o výskytu druhů • chybí variantní řešení • chybí posouzení vlivu na zdraví Bez těchto podkladů nelze učinit kvalifikovaný závěr. **V. Narušení krajiny a životního prostředí** Navržené řešení povede k: • zásadní změně krajinného rázu • narušení horizontů a dálkových pohledů • vzniku bariér v krajině • narušení ekologické konektivity • znehodnocení zemědělské půdy	

Poř. č.	Připomínkové místo	Číslo jednací	Článek	AO	Připomínka	Vyhodnocení
					• zničení migračních tras živočichů Výška staveb (200 m a vyšší) znamená nadregionální dopad. **VI. Dopady na obyvatele** Návrh nedostatečně řeší negativní vliv na obyvatele: • hluk a nízkofrekvenční hluk • stroboskopický efekt • světelné zatížení • kvalitu bydlení • hodnotu nemovitostí Dopady na obyvatele představují silná zdravotní rizika, která jsou na základě mnohých studií již prokázána. Dokumentace těchto vlivů není vůbec zahrnuta a člověk a jeho životní prostor je nedostatečně respektován, a už vůbec ne chráněn. Tyto vlivy nejsou řádně vyhodnoceny a jsou podceněny. **VII. Kumulativní a systémové dopady** Není řešeno: • souběžné působení více projektů • celkové zatížení území • únosnost krajiny Hrozí nevratná degradace území. **VIII. Absence variantního řešení** Není doloženo, že byly posuzovány jiné lokality a méně konfliktní varianty, jedná se o porušení základního principu plánování. Nebyla rovněž posouzena tzv. nulová varianta (varianta 0), tedy stav území před realizací záměru, což znemožňuje objektivní hodnocení dopadů. **IX. Hlavní požadavek** Požaduji: 1) vyřazení výše uvedených akceleračních oblastí z návrhu, nebo 2) zároveň (pro případ, že nebude tomuto požadavku vyhověno) požaduji, aby návrh změny č. 2 ÚRP ČR nebyl v této části schválen a byl vrácen k zásadnímu přepracování, a to zejména po doplnění: • posouzení vlivu na lokality Natura 2000 dle čl. 6 odst. 3 směrnice 92/43/EHS • dostatečného biologického průzkumu odpovídajícího metodikám MŽP v různých ročních obdobích • hodnocení vlivu na populace netopýrů • posouzení kumulativních vlivů v širším území • hodnocení dopadů na krajinný ráz • hodnocení dopadů na využití nemovitostí vlastníků v dosahu navrhovaných 500 m od obytné zástavby a přímý dopad vymezení AO na výkon vlastnických práv těchto vlastníků, včetně uvedení metodiky, na základě které se určuje vzdálenost od zastavěného území • zdůvodnění nevyužití brownfieldů a narušených území uvedených v Národní databázi brownfieldů	

Poř. č.	Připomínkové místo	Číslo jednací	Článek	AO	Připomínka	Vyhodnocení
					Do doby doplnění těchto podkladů nelze území považovat za způsobilé pro vymezení akcelerační oblasti. Podané připomínky jsou blanketní, podatel si vymezuje právo připomínky doplnit ve lhůtě 15 dnů ode dne veřejného projednání. **X. Závěr** Návrh v předložené podobě není dostatečně odůvodněný, není podložen odbornými daty, je v rozporu s právními předpisy ČR i EU a může mít závažné dopady na krajinu, životní prostředí i obyvatele, proto požaduji především vyřazení Územního opatření k AOV25, AOV51, AOV55, AOV62, AOV63, AOV80 a AOV85 z návrhu Změny č. 2 Územního rozvojového plánu ČR. Žádám též o zásadní vyřešení rozporu mezi návrhem změny č. 2 Územního rozvojového plánu ČR a realizací větrných elektráren ve volné i obydlené krajině a její již mnoha studiemi prokázanou škodlivostí pro přírodu a lidi zde žijící. Technologii větrných elektráren považuji za nebezpečnou, život ohrožující, zásadně narušující bezpečnost okolního prostoru. Zařízení jsou neefektivní, agresivní a silně destruktivní – s definitivním dopadem zničené přírody pro další generace. Návrh je dle mého názoru v rozporu s Ústavou České republiky. Pro případ, že tomuto požadavku nebude vyhověno, požaduji zásadní přepracování návrhu Změny č. 2 ÚRP ČR tak, aby byl v souladu s právními předpisy a byly řádně vyhodnoceny jeho dopady. Žádám, aby tato připomínka byla řádně vypořádána v souladu se zákonem a aby bylo uvedeno konkrétní odůvodnění přijatého řešení.	
134	Jaroslav Michálek	MMR-52548-2026-81	99ch 99cza 99czb 99czc 99czd	AOV24 AOV47 AOV48 AOV49 AOV50	**III. Název záměru** Akcelerační oblasti na území Jihočeského kraje (okresy Jindřichův Hradec a Tábor) a Kraje Vysočina (okres Pelhřimov): AOV24 – Lodhéřov, AOV47 – Bukovec, AOV48 – Chrbonín, AOV49 – Křeč a AOV50 – Obrataň. **IV. Dotčené území** **AOV24 – Lodhéřov** Rozloha plochy 3,9 km², max. výkon 42 MW, max. počet věží 12, max. výška věží 200 m. Katastrální území: Lodhéřov, Studnice u Lodhéřova a Velký Ratmírov. **AOV47 – Bukovec** Rozloha plochy 11,8 km², max. výkon 115,5 MW, max. počet věží 33, max. výška věží 250 m. Katastrální území: Březina u Deštné, Bořetín, Dobešov u Černovic, Drunče, Hojovice, Chválkov u Kamenice nad Lipou, Psárov, Tříklasovice a Vlkosovice. **AOV48 – Chrbonín** Rozloha plochy 4,9 km², max. výkon 45,5 MW, max. počet věží 13, max. výška věží 250 m. Katastrální území: Hroby, Chrbonín, Kozmice u Chýnova, Mlýny u Choustníku, Radenín a Vlčeves. **AOV49 – Křeč** Rozloha plochy 8,4 km², max. výkon 84 MW, max. počet věží 24, max. výška věží 200 m. Katastrální území: Bezděčín u Obratně, Černovice u Tábora, Kozmice u Chýnova, Křeč, Nové Dvory u Pořína, Střítež u Černovic a Sudkův Důl. **AOV50 – Obrataň**	**Akceptováno částečně.** Akcelerační oblast AOV47 Bukovec byla vypuštěna. Akcelerační oblast AOV49 Křeč byla vypuštěna. Akcelerační oblast AOV24 Lodhéřov byla zmenšena. Vymezení akceleračních oblastí proběhlo na základě biologického posouzení konkrétních území podle § 11 odst. 3 resp. 4 ZOZE, jehož výsledky spolu s výsledky vyhodnocení vlivů na životní prostředí (SEA, Příloha č. 5 k odůvodnění Z2 ÚRP) byly zapracovány do návrhu Z2 ÚRP. Návrh Z2 ÚRP a jeho odůvodnění, návrh souvisejících územních opatření a jejich odůvodnění obsahují náležitosti v souladu s příslušnými právními předpisy, včetně správního řádu, stavebního zákona a dalších. Zpracování VVURÚ odpovídá obsahem i strukturou požadavkům obsaženým v příloze č. 4 stavebního zákona, včetně posouzení kumulativních a synergických vlivů, vlivů na krajinný ráz a vlivů na zdraví. Podmínky stanovené v příslušných územních opatřeních limitují rozsah terénních úprav u větrných elektráren na maximální hodnotu ± 5 m. Konkrétní vliv základových konstrukcí na puklinové systémy a kolektory podzemních vod bude předmětem podrobného hydrogeologického posouzení, které bude zpracováno jako součást dokumentace záměru a bude řešeno v rámci navazujícího řízení o povolení záměru dle stavebního zákona. Narušení systému podzemních vod se s ohledem na mělké založení naprosto převažující většiny VTE (do cca 5 m) a

Poř. č.	Připomínkové místo	Číslo jednací	Článek	AO	Připomínka	Vyhodnocení
					Rozloha plochy 6,5 km², max. výkon 63 MW, max. počet věží 18, max. výška věží 250 m. Katastrální území: Bezděčín u Obrataně, Hrobská Zahrádka, Nové Dvory u Pořína, Obrataň, Pořín a Prasetín. **V. Stanovisko** S návrhem Územního opatření k AOV24 – Lodhéřov, AOV47 – Bukovec, AOV48 – Chrbonín, AOV49 – Křeč a AOV50 – Obrataň (UO) zásadně nesouhlasím a požaduji jejich vyřazení ze Změny č. 2 Územního rozvojového plánu ČR, případně jejich zásadní přepracování. Návrh vykazuje závažné nedostatky z hlediska zákonnosti, ochrany životního prostředí, ochrany veřejného zdraví i ochrany práv obyvatel dotčeného území. Návrh akceleračních oblastí AOV24 – Lodhéřov, AOV47 – Bukovec, AOV48 – Chrbonín, AOV49 – Křeč a AOV50 – Obrataň je v rozporu s principem předběžné opatrnosti, požadavky na ochranu veřejného zdraví, ochranu přírody a krajiny, ochranu vodních zdrojů i se zásadou proporcionality zásahu do území. Současně nebyly dostatečně vyhodnoceny kumulativní a synergické vlivy souběhu akceleračních oblastí AOV47 – Bukovec, AOV48 – Chrbonín, AOV49 – Křeč a AOV50 – Obrataň a zamýšlené stavby větrných elektráren (VTE) při naplnění stanovených limitů (zejména výška a množství). Dokumentace SEA a UO v předložené podobě není dostatečně odůvodněná, neobsahuje konkrétní odborné podklady a v řadě oblastí odkládá podstatné posouzení vlivů až do budoucích navazujících řízení. Návrh je proto nepřezkoumatelný a v rozporu s právními předpisy České republiky i Evropské unie. Současně může mít závažné dopady na krajinný ráz, biodiverzitu, vodní poměry, kulturně-historické hodnoty území i kvalitu života obyvatel. Požaduji proto především vypuštění akceleračních oblastí AOV24 – Lodhéřov, AOV47 – Bukovec, AOV48 – Chrbonín, AOV49 – Křeč a AOV50 – Obrataň a souvisejícího územního opatření z návrhu Změny č. 2 Územního rozvojového plánu ČR. Pro případ, že tomuto požadavku nebude vyhověno, požaduji zásadní přepracování návrhu, zejména doplnění plného vyhodnocení kumulativních vlivů, ochrany veřejného zdraví, ochrany PUPFL, vlivů na soustavu Natura 2000, chráněné živočichy, krajinný ráz, vodní zdroje a majetková práva obyvatel. Současně žádám, aby všechny připomínky byly řádně a individuálně vypořádány v souladu se zákonem, včetně konkrétního a přezkoumatelného odůvodnění způsobu jejich vypořádání. **VI. Připomínky k akceleračním oblastem AOV24, AOV47, AOV48, AOV49 a AOV50** **<u>Připomínky k akcelerační oblasti AOV24 – Lodhéřov</u>** **1. Nesprávně zjištěný skutkový stav – ochranná pásma vodních zdrojů, rozpor s ochranou vod** Dokumentace SEA nesprávně uvádí, že se v území nenacházejí ochranná pásma vodních zdrojů, přestože v území existuje ochranné pásmo evidenčního čísla 00242303 – Pluhův Žďár podzemní S1, S2. Současně není zohledněna závislost obyvatel na individuálních studních. Obec Lodhéřov, a zejména místní část Studnice, se dlouhodobě potýkají s nedostatkem pitné vody ve studních a s omezeným zásobováním obyvatel pitnou vodou. Dále návrh ignoruje toky, povrchové vody a prameniště v AOV. Nejsou dostatečně stanoveny limity zakládání VTE. Je ignorován vliv výstavby a trvání základů VTE na podzemní vody a místní horninové prostředí. Návrh je v rozporu s § 3 zákona č. 500/2004 Sb., správní řád, a se zákonem č. 254/2001 Sb., vodní zákon. Návrh řešení: Požaduji vypuštění akcelerační oblasti AOV24 – Lodhéřov a souvisejícího územního opatření z návrhu Změny č. 2 Územního rozvojového plánu ČR. **2. Rozpor s ochranou zemědělského půdního fondu (ZPF)**	malou plochu narušení podloží (cca 20x20m) nepředpokládá. V souvisejících územních opatření jsou stanoveny podmínky, které zajišťují ochranu protierozních opatření, funkčních melioračních zařízení, vodních toků a ploch a rovněž omezující možné terénní úpravy. Vzhledem k charakteru a rozsahu potenciálních záměrů se při naplnění podmínek nepředpokládá realizace v takovém rozsahu, který by mohl významně ovlivnit vodní režim v rámci akceleračních oblastí. Narušení systému podzemních vod se s ohledem na mělké založení převažující většiny VTE (do cca 5 m) a malou plochu narušení podloží (cca 20x20m) rovněž nepředpokládá. V souladu s požadavky vodního zákona se v rámci procesu povolování záměru bude vyjadřovat vodoprávní úřad. Samotný způsob vymezení akceleračních oblastí na základě podkladů (biologická posouzení, mapy citlivosti ptáků vůči výstavbě VTE zpracované ČSO, území významná pro netopýry dle podkladů ČESON, biotopy zvláště chráněných druhů velkých savců a další) a nařízení vlády č. 507/2025 Sb. minimalizuje vliv na složky životního prostředí. Pro všechny akcelerační oblasti jsou současně pořizována územní opatření, která obsahují opatření stanovená na základě biologických posouzení. Tato opatření dále zmírňují negativní vlivy, které nebylo možné vyloučit vymezením akcelerační oblasti. Podmínky v územních opatřeních zahrnují ochranu prvků lokálního ÚSES a všech biokoridorů, ochranu biotopů, ZPF a PUPFL, dále povinnost biologického dozoru, monitoring mortality ptáků a netopýrů, detekční systémy a další podmínky specifické vzhledem ke konkrétní akcelerační oblasti. Ochrana ZPF je řešena v souvisejících územních opatřeních. Podmínkami je zajištěno, že nebudou vznikat neobhospodařovatelné zbytkové zemědělské pozemky ani pozemky bez přístupu k veřejně přístupné pozemní komunikaci. Dále je v nich požadavek na upřednostní nižších tříd ochrany ZPF při realizaci záměrů OZE a je stanovena maximální plocha dlouhodobého nebo trvalého odnětí ZPF pro záměry OZE v celé akcelerační oblasti. Souhlas s odnětím ze ZPF bude vydán v navazujícím řízení dle stavebního zákona. Ochranná pásma letišť a požadavky armády byly vstupním limitem při přípravě návrhu akceleračních oblastí. Bezpečnost leteckého provozu je pak řešena při povolování konkrétního záměru, kdy se vyjadřují Úřad pro civilní letectví, Řízení letového provozu i Armáda ČR a upřesňují umístění či požadavky na denní i noční osvětlení definované v leteckém předpisu L-14. V rámci územního opatření je stanovena konkrétní podmínka. Jedním z podkladů pro zpracování Z2 ÚRP byl dokument Akcelerační oblasti, předvýběr ploch k výstavbě VTE, Screening území ČR z hlediska ochrany krajinného rázu (Roman Bukáček,

Poř. č.	Připomínkové místo	Číslo jednací	Článek	AO	Připomínka	Vyhodnocení
					Zemědělský půdní fond tvoří přibližně 70 % území AOV24. Dokumentace připouští zábor půd I. třídy ochrany v rozsahu 0,08 ha a II. třídy ochrany v rozsahu 0,59 ha, přesto vliv označuje pouze za „mírně negativní“. Návrh bagatelizuje rozsah výstavby VTE a její dopady, neřeší nebezpečí eroze půd a nedostatečně hodnotí možnost poškození meliorací včetně nezjištění jejich rozsahu. Návrh je v rozporu se zákonem č. 334/1992 Sb., o ochraně zemědělského půdního fondu, který stanoví zvýšenou ochranu nejbonitnějších půd. Návrh řešení: Požaduji vypuštění akcelerační oblasti AOV24 – Lodhéřov a souvisejícího územního opatření z návrhu Změny č. 2 Územního rozvojového plánu ČR. **3. Rozpor s ochranou lesa (PUPFL)** Pozemky určené k plnění funkcí lesa (PUPFL) tvoří přibližně 30 % území AOV24, tedy téměř třetinu celé oblasti. Dokumentace značně podceňuje a nehodnotí rozsah zásahů spojených s výstavbou VTE, a to přístupových komunikací, manipulačních ploch a nutnou související likvidaci a fragmentaci lesních porostů a jejich vliv na migrační prostupnost živočichů. Návrh je v rozporu se zákonem č. 289/1995 Sb., lesní zákon, a neprokazuje existenci převažujícího veřejného zájmu. Návrh řešení: Požaduji vypuštění akcelerační oblasti AOV24 – Lodhéřov a souvisejícího územního opatření z návrhu Změny č. 2 Územního rozvojového plánu ČR. **4. Nedostatečná ochrana přírody a biodiverzity** SEA sama uvádí výskyt citlivých druhů ptáků a netopýrů, například čápa černého, motáka pochopa, motáka pilicha, krkavce velkého nebo netopýra rezavého. Nebyly však dostatečně vyhodnoceny migrační trasy ani možné dopady na CHKO Třeboňsko. Chybí potvrzený výskyt orla mořského a čápa černého. V oblasti nebyl vyhotoven ornitologický výzkum. Posouzení pro SEA trvalo jen 5 měsíců a není proto dostatečné. SEA a UO stanoví zcela nedostatečná opatření na ochranu netopýrů a ptáků. Postup je v rozporu se zákonem č. 114/1992 Sb., o ochraně přírody a krajiny. Návrh řešení: Požaduji vyhotovení celoročního ornitologického a chiropterologického průzkumu, včetně vyhodnocení migračních tras ptáků a netopýrů, kumulativních vlivů a dopadů na CHKO Třeboňsko. Současně požaduji doplnění biologických průzkumů o výskyt zvláště chráněných druhů, zejména orla mořského a čápa černého, a následné nové vyhodnocení vlivů v rámci SEA. Pro případ, že uvedené nedostatky nebudou řádně odstraněny, požaduji vypuštění akcelerační oblasti AOV24 – Lodhéřov a souvisejícího územního opatření z návrhu Změny č. 2 Územního rozvojového plánu ČR. **5. Nedostatečné posouzení vlivů na veřejné zdraví** Dokumentace neobsahuje konkrétní akustickou studii ani posouzení infrazvuku, amplitudové modulace, vibrací a stroboskopického efektu a současně nehodnotí celkové zatížení území z hlediska souběhu těchto vlivů. Současně sama připouští riziko obtěžování v okrajové zástavbě Lodhéřova v noční době. Vzhledem k reliéfu kotliny, ve které Lodhéřov leží, existuje riziko odrazů a zesílení akustického tlaku. Návrh je v rozporu se zákonem č. 258/2000 Sb., o ochraně veřejného zdraví, a s nařízením vlády č. 272/2011 Sb. Návrh řešení: Požaduji zpracování detailní akustické studie a plného hodnocení zdravotních rizik (HRA), které posoudí hluk, infrazvuk, amplitudovou modulaci, stroboskopický efekt a kumulativní vlivy větrných elektráren na obyvatele Lodhéřova a okolních sídel, a to včetně noční doby. Současně požaduji vyhodnocení vlivu reliéfu kotliny na šíření hluku, vznik odrazů a možné zesilování akustického tlaku v zastavěném území. Dále požaduji stanovení minimální odstupové vzdálenosti větrných elektráren od obytné a rekreační zástavby v rozsahu nejméně šestinásobku celkové výšky větrné elektrárny (6× výška VTE), nejméně však vždy 1 km. Pro případ, že uvedené vlivy nebudou spolehlivě vyloučeny, požaduji vypuštění akcelerační oblasti AOV24 – Lodhéřov a souvisejícího územního opatření z návrhu Změny č. 2 Územního rozvojového plánu ČR.	Simona Vondráčková, 2025). Při vymezování akceleračních oblastí byl krajinný ráz dále prověřován, a to s ohledem na hodnoty území a dálkové pohledy na dominanty. Vlivy na krajinný ráz pak byly dále vyhodnoceny v rámci VVURÚ, a to jak z hlediska navrhovaného souboru akceleračních oblastí jako celku, tak pro jednotlivá území v kartách akceleračních oblastí. Podmínky v územních opatřeních pak dále omezují barevné řešení doprovodných staveb a rozsah trvalých terénních úprav. Návrh Z2 ÚRP byl projednán s obcemi a veřejností v rámci veřejného projednání. Procesy územního plánování, které byly při pořizování Z2 ÚRP respektovány, jsou dlouhodobě nastaveny stavebním zákonem tak, aby byly v souladu s legislativou EU, včetně Aarhuské úmluvy atd. Při vymezení akceleračních oblastí nelze předjímat konkrétní technické parametry či přesné umístění záměrů OZE. Obavy z negativních vlivů hluku a stroboskopického efektu řeší podmínky stanovené ve všech územních opatřeních pro akcelerační oblasti pro VTE, které ukládají zpracování hlukové studie, studie působení stroboskopického efektu, včetně minimalizace shadow flicker efektu. V případě, že by záměr nesplňoval zákonné hygienické limity (nařízení vlády č. 272/2011 Sb., o ochraně zdraví před nepříznivými účinky hluku a vibrací) a současně podmínky v územním opatření, nemůže být povolen. Posouzení kumulativních vlivů na životní prostředí a veřejné zdraví proběhlo v rámci VVURÚ na úrovni koncepce, a to jak pro každou akcelerační oblast individuálně (karty AO, příloha č. 2 SEA), tak pro Změnu č. 2 ÚRP jako celek.

Poř. č.	Připomínkové místo	Číslo jednací	Článek	AO	Připomínka	Vyhodnocení
					6. Rizika pro bezpečnost, letectví a IZS V území se nachází jev ÚAP 119 – Zájmové území Ministerstva obrany, který podmiňuje umisťování vysokých staveb dalším posouzením. Do území zasahuje Grid ATZ a ochranné pásmo letiště LKJH Jindřichův Hradec. Dokumentace současně nehodnotí dopady souvislého pásu VTE na zásahy vrtulníků integrovaného záchranného systému v lesním území. Postup je v rozporu se zákonem č. 49/1997 Sb., o civilním letectví, a se zákonem č. 239/2000 Sb., o integrovaném záchranném systému. Návrh řešení: Požaduji doplnění odborného posouzení vlivů akcelerační oblasti AOV24 – Lodhéřov na bezpečnost leteckého provozu, obranu státu a fungování integrovaného záchranného systému, zejména s ohledem na jev ÚAP 119 – Zájmové území Ministerstva obrany, Grid ATZ a ochranné pásmo letiště LKJH Jindřichův Hradec. Současně požaduji vyhodnocení dopadů souvislého pásu větrných elektráren na zásahy vrtulníků IZS, letecké hašení lesních požárů, zdravotnické záchranné služby a policejních vrtulníků, včetně posouzení bezpečnosti letových koridorů a omezení manévrovacích možností v lesním území. Dále požaduji stanoviska Ministerstva obrany, Úřadu pro civilní letectví, Řízení letového provozu ČR a složek IZS k umístění větrných elektráren v daném území. Pro případ, že uvedené bezpečnostní a letecké vlivy nebudou spolehlivě vyloučeny, požaduji vypuštění akcelerační oblasti AOV24 – Lodhéřov a souvisejícího územního opatření z návrhu Změny č. 2 Územního rozvojového plánu ČR. **7. Nepřiměřené zásahy do krajinného rázu** Dokumentace sama připouští, že VTE budou novými výškovými dominantami viditelnými na velké vzdálenosti. Dotčeno může být působení kulturně-historických dominant, zejména zámku Červená Lhota a městské památkové rezervace Jindřichův Hradec, včetně významných pohledových vazeb. Chybí vizualizace dálkových pohledů a konkrétní hodnocení dopadů na kulturní a duchovní hodnoty území. Návrh je v rozporu s § 12 zákona č. 114/1992 Sb., o ochraně přírody a krajiny. Návrh řešení: Požaduji doplnění podrobného hodnocení krajinného rázu, vizualizace dálkových pohledů a vizuálních dopadů větrných elektráren na kulturně-historické dominanty území, zejména zámek Červená Lhota, městskou památkovou rezervaci Jindřichův Hradec a související pohledové osy a krajinné horizonty. Současně požaduji zpracování vizualizací z významných vyhlídkových míst, památkově chráněných území a dálkových pohledů, včetně vyhodnocení kumulativních vizuálních dopadů s dalšími záměry větrných elektráren v širším území. Dále požaduji posouzení souladu návrhu s ochranou kulturní krajiny a charakteru historického krajinného rázu podle § 12 zákona č. 114/1992 Sb., o ochraně přírody a krajiny. Pro případ, že významné negativní dopady na krajinný ráz a kulturně-historické hodnoty území nebudou spolehlivě vyloučeny, požaduji vypuštění akcelerační oblasti AOV24 – Lodhéřov a souvisejícího územního opatření z návrhu Změny č. 2 Územního rozvojového plánu ČR. **8. Podlimitní AOV** Akcelerační oblast AOV24 Lodhéřov vykazuje dle podkladů předpokládaný instalovaný výkon pouze cca 42 MW, čímž nesplňuje limit „nad 50 MW“ stanovený v odůvodnění Změny č. 2 ÚRP pro vymezování akceleračních oblastí celostátního významu. Vymezení AOV24 je proto v rozporu s vlastním odůvodněním pořizovatele a postrádá zákonnou i věcnou konzistenci. Návrh řešení: Požaduji vypuštění akcelerační oblasti AOV24 – Lodhéřov a souvisejícího územního opatření z návrhu Změny č. 2 Územního rozvojového plánu ČR. **9. Nesouhlas obce a veřejnosti** Dotčená obec přijala nesouhlasné usnesení s vymezením akcelerační oblasti. Současně byla podána petice proti AOV24 s podpisy většiny místních občanů. Návrh je tak v rozporu s principem samosprávy a požadavky Aarhuské úmluvy.	

Poř. č.	Připomínkové místo	Číslo jednací	Článek	AO	Připomínka	Vyhodnocení
					Návrh řešení: Požaduji vypuštění akcelerační oblasti AOV24 – Lodhéřov a souvisejícího územního opatření z návrhu Změny č. 2 Územního rozvojového plánu ČR. **<u>Připomínky k akcelerační oblasti AOV47 – Bukovec</u>** **10. Nesprávně zjištěný skutkový stav – ochranná pásma vodních zdrojů, rozpor s ochranou vod** Dokumentace SEA nesprávně uvádí, že se v území nenacházejí ochranná pásma vodních zdrojů, přestože v území existují ochranná pásma evidenčního čísla 00299703 – Drunče, Březina (vrt S01) a 00323810 – Hojovice (studna S). Současně nejsou zohledněny další využívané zdroje pitné vody v Psárově a Bořetíně (zejména stávající obecní vrt o hloubce 50 m a vodojem, oboje ve vzdálenosti do 300 m od hranice AOV47, dtto plánovaný obecní vrt a přívod k vodojemu) ani závislost obyvatel na individuálních studních. Dále návrh ignoruje toky, povrchové vody a prameniště v AOV. Nejsou dostatečně stanoveny limity zakládání VTE. Je ignorován vliv výstavby a trvání základů VTE na podzemní vody a místní horninové prostředí. Není zjištěn rozsah poddolovaných oblastí. Návrh je v rozporu s § 3 zákona č. 500/2004 Sb., správní řád, a se zákonem č. 254/2001 Sb., vodní zákon. Návrh řešení: Požaduji vypuštění akcelerační oblasti AOV47 – Bukovec a souvisejícího územního opatření z návrhu Změny č. 2 Územního rozvojového plánu ČR. **11. Rozpor s ochranou zemědělského půdního fondu (ZPF)** Zemědělský půdní fond tvoří přibližně 48,32 % území AOV47. Dokumentace připouští zábor půd I. třídy ochrany v rozsahu 2,31 ha a II. třídy ochrany v rozsahu 0,10 ha, přesto vliv označuje pouze za „mírně negativní“. Návrh bagatelizuje rozsah výstavby VTE a její dopady, neřeší nebezpečí eroze půd a nedostatečně hodnotí možnost poškození meliorací včetně nezjištění jejich rozsahu. Návrh je v rozporu se zákonem č. 334/1992 Sb., o ochraně zemědělského půdního fondu, který stanoví zvýšenou ochranu nejbonitnějších půd. Návrh řešení: Požaduji vypuštění akcelerační oblasti AOV47 – Bukovec a souvisejícího územního opatření z návrhu Změny č. 2 Územního rozvojového plánu ČR. **12. Rozpor s ochranou lesa (PUPFL)** Pozemky určené k plnění funkcí lesa (PUPFL) tvoří přibližně 51,58 % území AOV47, tedy více než polovinu celé oblasti. Dokumentace značně podceňuje, resp. ignoruje a nehodnotí rozsah zásahů spojených s výstavbou VTE, a to přístupových komunikací, manipulačních ploch a související nutnou likvidaci a fragmentaci lesních porostů a jejich vliv na migrační prostupnost živočichů. Návrh je v rozporu se zákonem č. 289/1995 Sb., lesní zákon, a neprokazuje existenci převažujícího veřejného zájmu. Návrh řešení: Požaduji vypuštění akcelerační oblasti AOV47 – Bukovec a souvisejícího územního opatření z návrhu Změny č. 2 Územního rozvojového plánu ČR. Text zkrácen...	
134	Asociace krajů České republiky	MMR-52559-2026-81	I.1.b.1. I.1.b.2.	FVE, VTE	**Připomínky Asociace krajů ČR k návrhu Změny č. 2 Územního rozvojového plánu ČR – vymezení akceleračních oblastí** Asociace krajů ČR (dále jen „AKČR“) již od počátku legislativních prací na implementaci Směrnice Evropského parlamentu a Rady (EU) o podpoře využívání energie z obnovitelných zdrojů (dále také jen „Směrnice RED III“) upozorňuje na rizika spojená s vymezováním akceleračních oblastí bez dostatečného zohlednění místních podmínek. Bohužel se ani v průběhu přípravy návrhu Změny č. 2 Územního rozvojového plánu ČR (dále jen „ÚRP“) nepodařilo navázat spolupráci ústředních správních úřadů s územními samosprávami. Z tohoto důvodu jednotlivé kraje uplatňují řadu připomínek a požadavků na úpravy návrhu změny ÚRP, zejména však vyslovují jednoznačnou podporu dotčeným obcím, které s návrhem vymezení akceleračních oblastí na svém území nesouhlasí. AKČR nad rámec	**Neakceptováno.** Připomínka AKČR je obecné povahy a vztahuje se ke všem akceleračním oblastem vymezených Změnou č. 2 ÚRP. Pořizovatel se s uvedenými okruhy neztotožňuje z následujících důvodů. Vlivy návrhu Změny č. 2 ÚRP byly posouzeny na úrovni koncepce v rámci Vyhodnocení vlivů na udržitelný rozvoj území (VVURÚ), které je přílohou odůvodnění Změny č. 2 ÚRP. Biologické

Poř. č.	Připomínkové místo	Číslo jednací	Článek	AO	Připomínka	Vyhodnocení
					konkrétních připomínek krajů k vymezení akceleračních oblastí předkládá obecné připomínky, které požaduje zohlednit v dalších úpravách ÚRP. **1. Zásadní nesouhlas s nepřiměřeným zásahem do práva na samosprávu a s absencí transparentního projednání s dotčenými obcemi** AKČR nesouhlasí s navrženým direktivním způsobem vymezování akceleračních oblastí, neboť tento postup představuje nepřiměřený zásah do práva územních samosprávných celků na samosprávu a do jejich samostatné působnosti, konkrétně do práva rozhodovat o správě a rozvoji svého vlastního území. Požadujeme, aby vymezení akceleračních oblastí nebylo obcím a krajům jednostranně vnucováno bez jejich souhlasu. Dále požadujeme ukotvení závazných mechanismů, které samosprávám zaručí reálné zapojení do rozhodování o svém území a zabrání oslabení jejich role v rámci zpracování navazující územně plánovací dokumentace a v konkrétních povolovacích procesech. V mnoha případech došlo při vymezování akceleračních oblastí k nerespektování zásad územního rozvoje kraje, přestože měla být změna ÚRP navrhována na podkladě mj. právě ZÚR všech krajů. Dochází ke střetům s plochami a koridory vymezenými v ZÚR pro konkrétní záměry, aniž by bylo stanoveno, že tyto plochy a koridory nesmí být výstavbou obnovitelných zdrojů dotčeny. V kontextu nemalých nákladů vynaložených kraji na zpracování ZÚR se jedná o zásadní pochybení, jehož nedořešení bude znamenat zbytečné výdaje krajů. Navíc bude nutno rozporné části ZÚR upravit, což přinese jednak výdaje, které budou kraje nárokovat v souladu s § 92 odst. 1 stavebního zákona u MMR, jednak nejasnosti spojené s možnostmi upřesňování ploch akceleračních oblastí v ZÚR. Podle stavebního zákona zásady územního rozvoje přebírají věcná řešení územního rozvojového plánu, včetně akceleračních oblastí, případně je zpřesňují. Podle § 5 odst. 2 však lze zpřesnit vymezení akcelerační oblasti v navazující územně plánovací dokumentaci, pouze pokud to nadřízený orgán ve stanovisku podle § 101 odst. 2 stavebního zákona nevyloučí. AKČR v této souvislosti upozorňuje, že doložení kopií relevantních aktů, které byly připraveny na základě transparentního dialogu se samosprávami je dle provozního ujednání mezi EU a ČR podmínkou verifikace splnění milníku 346 dle CID Národního plánu obnovy. **2. Rozpor mezi deklarovanými „environmentálně nekonfliktními“ plochami a reálným vymezením akceleračních oblastí** Dle § 4 odst. 3 z. č. 249/2025 Sb., o urychlení využívání obnovitelných zdrojů energie (dále jen „ZOZE“) stanoví, že „Při vymezování akcelerační oblasti se upřednostňují umělé a zastavěné plochy, jako jsou dopravní infrastruktura a její blízké okolí, parkoviště, zemědělské stavby a stavby pro průmysl včetně nádvoří, skládky, území narušená povrchovou těžbou, kde ještě nebyla zahájena rekultivace, umělé vodní útvary, případně objekty technické vodohospodářské infrastruktury, a dále znehodnocená půda, kterou nelze využívat pro zemědělství.“ Textová část odůvodnění návrhu změny ÚRP uvádí, že „Akcelerační oblasti jsou vymezeny přednostně na místě znehodnocených nebo zanedbaných ploch, které představují zejména brownfields v případě již nefunkčních letišť bývalých vojenských prostorů nebo území narušená povrchovou těžbou, kde ještě nebyla zahájena rekultivace. Dále jsou vymezeny, v případě vymezení akceleračních oblastí pro rozvoj výroby energie z energie slunce, na plochách zemědělského půdního fondu s vysokým stupněm erozního ohrožení, kde přerušení zemědělské činnosti může znamenat zlepšení vlastností zemědělských půd a snížení dopadů větrné i vodní eroze. Další vlivy na zemědělské a lesní půdy včetně minimalizace její fragmentace jsou eliminovány nebo zmírněny v rámci souběžně zpracovaného územního opatření.“ Návrh změny č. 2 ÚRP však tato pravidla nerespektuje, většina akceleračních oblastí je umístěna do volné krajiny, případně na zemědělskou půdu. S tím nesouhlasí jak kraje, tak dotčené obce. AKČR již od počátku požaduje, aby byly akcelerační oblasti vymezeny jako dostatečně homogenní, přiměřeně velké celky. V rámci jednání vedených v legislativním procesu k implementaci RED III byly diskutovány možnosti vymezení akceleračních oblastí na člověkem pozměněných plochách typu velká parkoviště, střechy výrobních a skladovacích hal, okolí dálnic apod. Přestože na potřebě vymezovat akcelerační oblasti především na tomto typu ploch panovala shoda a	posouzení proběhlo podle § 11 odst. 3 resp. 4 zákona č. 249/2025 Sb. (ZOZE) a § 7a vyhlášky č. 142/2018 Sb. Výsledky veškerých posouzení byly promítnuty do podmínek a zmírňujících opatření v územních opatřeních. Konkrétní záměry se i nadále povolují podle stavebního zákona, přičemž v navazujících řízeních dochází k podrobnému posouzení jednotlivých záměrů, včetně jejich vlivů na přírodu, krajinu a zdraví obyvatel. Ustanovení § 4 odst. 3 ZOZE a čl. 15c směrnice RED III sice upřednostňují brownfieldy a degradované plochy, avšak nevylučují vymezení akcelerační oblasti na jiných pozemcích. Vymezení výhradně na degradovaných plochách nebylo s ohledem na prostorové nároky technologie větrných elektráren proveditelné. Záměry OZE v akcelerační oblasti jsou osvobozeny od posuzování vlivů záměru na životní prostředí (EIA) podle § 28 ZOZE a čl. 16a odst. 3 směrnice RED III. Tvrzení o nedostatečném posouzení environmentálních vlivů na úrovni záměrů proto nevystihuje správně nastavený dvoustupňový systém, v němž posouzení na úrovni koncepce (SEA/VVURÚ) předchází navazujícím řízením o jednotlivých záměrech. Variantní řešení nejsou relevantním územně plánovacím nástrojem pro vymezování lokalit pro OZE. Připomínky týkající se souladu se ZÚR krajů, zapojení samospráv, provázanosti s přenosovou a distribuční soustavou a limitů počtu záměrů v AO jsou předmětem zákonného procesu pořizování a projednávání Změny č. 2 ÚRP. Pořizovatel v průběhu zpracování postupoval v souladu s příslušnými ustanoveními stavebního zákona a ZOZE. Připojení k elektrizační soustavě je podmíněno souhlasem příslušného provozovatele distribuční soustavy. Žadatel o připojení je povinen splnit veškeré zákonné podmínky stanovené zákonem č. 458/2000 Sb. (energetický zákon). Provozovatel distribuční soustavy vydá souhlas s připojením výrobny do soustavy až po důkladném vyhodnocení vlivu na provoz soustavy. Připojování nových zdrojů musí být v souladu s dlouhodobými plány provozovatele přenosové soustavy ČR (ČEPS). Nově připojované zdroje musí umožňovat tzv. dispečerské řízení, při kterém může provozovatel distribuční soustavy dočasně snižovat výkon výroben, pokud to vyžaduje aktuální stav systému.

Poř. č.	Připomínkové místo	Číslo jednací	Článek	AO	Připomínka	Vyhodnocení
					text byl promítnut do zákona, není toto pravidlo respektováno, aniž by zpracovatel návrhu změny ÚRP tento fakt jakkoli odůvodnil. Namísto toho jsou akcelerační oblasti navrhovány do volné krajiny, kde chybí napojení na infrastrukturu i distribuční soustavu. Dle názoru AKČR by v případě, že skutečně není možné akcelerační oblasti vymezit na zákonem preferovaných plochách, mělo odůvodnění změny ÚRP doložit, proč se nepodařilo dostát požadavkům zákona a proč je tedy nutno umisťovat akcelerační oblasti do volné krajiny. **3. Nedostatečná regulace ve vymezovaných akceleračních oblastech** V návrhu změny ÚRP nejsou dány limity pro počet umisťovaných zdrojů energie ani pro maximální výkon v dané oblasti, hrozí tak živelná a nekontrolovaná výstavba a vnímání oblastí jako ploch určených k maximálnímu plošnému využití území pro výstavbu obnovitelných zdrojů energie. Je třeba naopak transparentně stanovit přijatelné intenzity využití území, které by zamezilo nekontrolované kumulaci záměrů. AKČR konstantně požaduje, aby vymezování akceleračních oblastí probíhalo na homogenních, spíše menších plochách, které umožní stanovení územních opatření zohledňujících veškeré vlivy v dané lokalitě. Návrh změny ÚRP však v řadě případů tento požadavek nenaplňuje, což vede k rozmělnění limitů a podmínek stanovených pro rozsáhlé akcelerační oblasti a následně k nutnosti Požadujeme proto přímo do územních opatření zakotvit jasné, konkrétní a vymahatelné regulativy, jako jsou maximální hustota zástavby (např. max. 1 věž na 1 km²), výškové limity, dodržení pohledové pohody pro obyvatele (pravidlo 180°), hlukové limity (zohledňující jak vliv na obyvatele přilehlých obcí, tak na okolní faunu), namísto odložení posouzení těchto charakteristik až do navazujících povolovacích řízení. Jedině maximálním a zároveň transparentním stanovením přípustných parametrů záměrů umístitelných v jednotlivých akceleračních oblastech může dojít k signifikantnímu zkrácení povolovacích řízení. Jak již bylo uvedeno, není jasné, nakolik budou kraje v navazující územně plánovací dokumentaci moci vymezení akceleračních oblastí zpřesňovat a výstavbu tak regulovat. Zákon o urychlení využívání obnovitelných zdrojů energie (§ 5 odst. 2) sice umožňuje obcím a krajům zpřesnit hranice oblastí, ovšem pouze v případě, že to nadřízený státní orgán nevyloučí. Tato formulace vytváří zásadní právní nejistotu ohledně reálné síly ZÚR. Dle stavebního zákona se totiž k částem navazující územně plánovací dokumentace (ZÚR), které jsou v rozporu s nadřazenou dokumentací (ÚRP), nepřihlíží. Hrozí tak, že pokud stát navržená krajská zpřesnění neakceptuje, ÚRP vyřadí z účinnosti krajské zásady. Tím by mohlo dojít k trvalému znemožnění realizace dlouhodobě hájených a plánovaných krajských záměrů, typicky koridorů pro nadmístní dopravní a technickou infrastrukturu. **4. Nedostatečné a obecné odůvodnění vymezení AO i územních opatření a související právní rizika** Tato námitka opět potvrzuje odůvodněnost pochybností AKČR a samospráv obecně o správnosti nastavení systému vymezování akceleračních oblastí a stanovení územních opatření. V rámci návrhu změny ÚRP bylo navrženo téměř sto územních opatření, a to bez komunikace s místními dotčenými orgány, které situaci znají nejlépe. Bohužel tak došlo v řadě oblastí k tomu, že nebyly dostatečně zohledněny místní podmínky, tudíž bude nutno je znovu podrobněji zkoumat v rámci navazujících řízení. Obecně formulované podmínky typu „minimalizovat zásahy“ nebo „řešit v navazujících řízeních“ nejsou z hlediska právní jistoty povolujících orgánů ani stavebníků dostatečné, nedávají oporu pro rozhodování a ve výsledku mohou vést k oslabování ochrany zdraví obyvatel, přírody a krajiny. Situaci dále komplikuje fakt, že nebyly prováděny biologické průzkumy lokalit, nebyly zkoumány kumulativní vlivy na lidské zdraví, krajinný ráz (pravidlo 180°). Tato nedostatečná příprava nevyhovuje právním předpisům na úsecích životního prostředí. V návaznosti na to jsou územní opatření pouze obecně odůvodněna, což povede jednak k nutnosti dořešit některé podmínky v řízení o povolení záměru, jednak hrozí napadení nedostatečně odůvodněných územních opatření v soudním řízení dle soudního řádu správního. Navržená opatření obecné povahy se v řadě případů neopírají o krajské a jiné koncepční materiály k ochraně přírody, krajinného rázu, v potaz nebyly brány územně analytické podklady.	

Poř. č.	Připomínkové místo	Číslo jednací	Článek	AO	Připomínka	Vyhodnocení
					5. Neprovázanost s přenosovou a distribuční soustavou Návrh neobsahuje konkrétní zhodnocení možností připojení budoucích zdrojů ani informaci o potřebě posilování sítí. Z materiálu není zřejmé, zda a jak proběhly konzultace s provozovateli (např. ČEPS, ČEZ Distribuce), přestože bez dostatečné kapacity sítí nelze reálně očekávat akceleraci výstavby. Možnosti napojení na rozvodny jsou v navržených akceleračních oblastech nejisté. Velmi pravděpodobně jsou tyto možnosti značně omezené, vzdálenosti mezi rozvodnami jsou velké a chybí jak dostatečná elektrická, tak i dopravní infrastruktura pro realizaci záměrů v akceleračních oblastech. Nelze posuzovat izolovaně výstavbu obnovitelných zdrojů energie bez zvážení možností jejich napojení na nezbytnou infrastrukturu, jejíž vedení bude nutno do akcelerační oblasti přivést přes plochy, které nebyly vůbec posouzeny. Lze tedy očekávat, že povolení nutná pro vedení infrastruktury mohou značně zkomplikovat samotnou výstavbu záměrů v akceleračních zónách. **Závěr - shrnutí zásadních připomínek Asociace krajů požaduje v rámci úprav návrhu změny č. 2 ÚRP:** - Garantovat respekt k právu na samosprávu a k postojům obcí - Zakotvit konkrétní a vymahatelné regulativy přímo do územních opatření - Zajistit soulad s krajskými ZÚR a právní jistotu při jejich zpřesňování - Důsledně upřednostnit environmentálně nekonfliktní plochy a chránit zemědělskou půdu - Doložit provázanost s přenosovou a distribuční soustavou - Redukovat plochy akceleračních oblastí dle požadavků obcí a krajů na minimum požadované evropskou legislativou - Při vymezování akceleračních oblastí plnit zákonné požadavky na ochranu přírody a krajinného rázu.	
134	Obec Karle	MMR-52560-2026-81	99ct	AOV37	Připomínky obce Karle k návrhu Změny č. 2 ÚRP a návrhu územního opatření pro akcelerační oblast AOV37 Karle **I. Úvod** Obec Karle, jako dotčená obec, na jejímž katastrálním území se nachází část akcelerační oblasti AOV37 Karle, tímto podává připomínky k návrhu Změny č. 2 Územního rozvojového plánu pořizovaného Ministerstvem pro místní rozvoj, zveřejněného dne 14. 4. 2026 pod č. j. MMR- 25750/2026-81 (dále jen „Změna č. 2 ÚRP“) a k návrhu územního opatření pro akcelerační oblast AOV37 Karle, které je součástí návrhu Změny č. 2 ÚRP (dále jen „územní opatření“), a to ve lhůtě stanovené veřejnou vyhláškou Ministerstva pro místní rozvoj č. j. MMR-25750/2026-81. Území tvořící akcelerační oblast AOV37 Karle zasahuje do níže uvedených katastrálních území obce Karle: (i) 663247 Karle (ii) 663255 Ostrý Kámen (dále společně také jen „území Obce“). Obec Karle (dále také jen „Obec“) není principiálně proti výstavbě větrných elektráren na území Obce, ani nezpochybňuje legitimitu rozvoje větrné energetiky jako takové. Obec Karle nicméně žádá zmenšit plochu navržené akcelerační oblasti AOV37 Karle (dále také jen „AOV37“) tak, aby se jednalo pouze o území, ve kterém se nachází převážná plocha již provozovaných větrných elektráren a které je platným územním plánem Obce vyčleněno jako plocha určená pro provoz a výstavbu větrných elektráren (dále také jen „VTE“). Obec Karle zakládá svůj požadavek na zmenšení plochy AOV37 v podobě navržené podobě na těchto konkrétních připomínkách/ důvodech, které jsou podrobněji rozvedeny v bodě II:	**Neakceptováno.** Obec Karle principiálně neodmítá větrnou energetiku a nepožaduje zrušení AOV37 Karle, žádá však zmenšení její plochy na území vymezené platným územním plánem, aby nedošlo k obklopení obce větrným parkem ze dvou stran, a namítá opomenutí stanoviska Ministerstva obrany omezujícího výšku VTE z důvodu ochrany vojenského radaru Pomezí. Dále požaduje zvýšení minimální vzdálenosti VTE od obytné zástavby na 900 m a zohlednění kumulativních vlivů silnice I/34. Vymezení akcelerační oblasti AOV37 Karle proběhlo na základě biologického posouzení podle § 11 odst. 3 ZOZE a § 7a vyhlášky č. 142/2018 Sb., jehož výsledky spolu s výsledky vyhodnocení vlivů na životní prostředí (SEA/VVURÚ, Příloha 5 k Z2 ÚRP) byly zapracovány do návrhu Změny č. 2 ÚRP; oblasti, u nichž byly identifikovány významné negativní vlivy, byly ze Z2 ÚRP vyloučeny. Zpracování VVURÚ odpovídá obsahem i strukturou požadavkům přílohy č. 4 stavebního zákona; jde o hodnocení na úrovni koncepce, nikoli na úrovni konkrétních záměrů, a tomu odpovídá i míra podrobnosti použitých podkladů. Ochranná pásma civilních letišť a požadavky Armády ČR jsou vstupním limitem při vymezování akceleračních oblastí; bezpečnost leteckého provozu bude řešena při povolování

Poř. č.	Připomínkové místo	Číslo jednací	Článek	AO	Připomínka	Vyhodnocení
					(a) Lokalita AOV37 je z hlediska výstavby větrných elektráren již plně využita (b) V územním opatření k AOV37 nebyly zohledněny připomínky Ministerstva obrany ČR (c) Hranice AOV37 nemají dostatečnou vzdálenost od chráněného venkovního prostoru staveb (d) V územním opatření pro AOV37 nebyly zohledněny kumulativní vlivy páteřní komunikace I/34 **II. Připomínky** Ad a) Lokalita AOV37 je z hlediska výstavby větrných elektráren již plně využita V bezprostřední blízkosti obce Karle jsou navrženy hned dvě akcelerační oblasti pro výstavbu větrných elektráren, a to oblast AOV37 Karle, která území obce Karle obklopuje z jihovýchodní strany, a oblast AOV19 Trstěnice, která území obec Karle obklopuje ze severozápadní strany. V případě využití veškerých ploch navržených pro oblasti AOV19 a AOV37 bude území Obce Karle téměř dokola obklopeno větrným parkem, což je naprosto neúnosné. Z hlediska výstavby větrných elektráren je přitom daná lokalita již plně využita, a to jak s ohledem na existující větrné elektrárny v katastrálním území Ostrý Kámen (tvořící část AOV37 Karle), tak i vzhledem k plánovaným projektům výstavby dalších větrných elektráren v bezprostředním i vzdálenějším okolí obce Karle (v části AOV19 Trstěnice). V katastrálním území Ostrý Kámen, které spadá do oblasti AOV37, jsou již od roku 2009 v provozu 3 VTE. Obec Karle do budoucna souhlasí s prodloužením provozu větrných elektráren v této lokalitě, který lze zajistit výměnou technologie (repowering). V rámci akcelerační oblasti AOV19 Trstěnice pak obec Karle ve spolupráci s investorem Javornický hřeben s.r.o. (skupina MICRONIX) připravuje projekt výstavby 3 ks větrných elektráren na území Obce, které se stanou součást projektu celkem 9 ks větrných elektráren na území obcí Karle, Čistá a Janov (viz podrobněji Připomínky obce Karle k akcelerační oblasti AOV19). Je však třeba zohlednit i další připravované projekty na výstavbu VTE na území Svitavska, a to zejména projekt ČEZ na výstavbu 20-40 ks VTE v lokalitě východně od Svitav. Vzhledem ke všem existujícím i plánovaným záměrům větrných elektráren v blízkém i vzdálenějším okolí obce Karle je možnost výstavby dalších větrných elektráren v lokalitě AOV37 z hlediska kapacit území výrazně omezena. Z tohoto důvodu obec Karle požaduje zmenšit plochu plánované zóny AOV37 Karle tak, aby se jednalo pouze o území, ve kterém se nachází převážná plocha již provozovaných větrných elektráren v katastrálním území Ostrý Kámen a které je platným územním plánem obce Karle vyčleněno jako plocha TI2 určená pro výstavbu a provoz VTE. Plocha TI2 určená v rámci platného územního plánu Obce pro výstavbu a provoz VTE je vyznačena na této mapce: Plocha území TI2 určená pro výstavbu a provoz VTE územním plánem Obce Požadavek: Obec Karle požaduje zmenšit oblast AOV37 na plochu území TI2 v souladu s platným územním plánem Obce tak, aby území Obce bylo racionálně využito, ale současně daná lokalita nebyla neúnosně zatížena výstavbou větrných elektráren a dále, aby byl zajištěn soulad územně plánovací dokumentace na všech úrovních. IČ: 00579564 bankovní spojení: KB Svitavy 31 124 591/ 0100 DIČ: CZ00579564 Ad b) Nezohlednění připomínek Ministerstva obrany ČR V územním opatření nebyly zohledněny připomínky Ministerstva obrany ČR ve vztahu k existujícímu radiolokačnímu stanovišti – radaru Pomezí, který zajišťuje ostrahu vzdušného prostoru ČR. Vzhledem k blízkosti radaru Pomezí podléhá umístění každé VTE v této lokalitě předchozímu schválení Ministerstva obrany, neboť umístění jakékoli výškové stavby může ohrozit fungování radiolokátoru v blízkosti Poličky a ostrahu okolního vzdušného prostoru. Odůvodnění opatření obecné povahy pro akcelerační oblast AOV37 Karle přitom tuto skutečnost nezohledňuje (!) Obec Karle odkazuje na přípis Ministerstva obrany	konkrétních záměrů, kdy se vyjadřují Úřad pro civilní letectví, Řízení letového provozu a Armáda ČR; do územního opatření je stanovena odpovídající podmínka. Záměry OZE v akceleračních oblastech jsou osvobozeny od posuzování vlivů záměru na životní prostředí (EIA) podle § 28 ZOZE, jenž transponuje čl. 16a odst. 3 směrnice RED III; konkrétní záměry se povolují v navazujícím řízení podle stavebního zákona za podmínek stanovených v územním opatření. Variantní řešení nejsou relevantním územně plánovacím nástrojem pro vymezování lokalit pro OZE. Hodnocení vlivů na veřejné zdraví, včetně hluku a stroboskopického efektu, bylo provedeno na úrovni koncepce v rámci SEA/VVURÚ. Do územního opatření pro VTE je zapracována podmínka zpracování hlukové studie zahrnující všechny existující zdroje hluku a minimalizace shadow flicker efektu; akcelerační oblasti jsou vymezovány v minimální vzdálenosti 500 m od obytné zástavby. Kumulativní posouzení vlivů na životní prostředí a veřejné zdraví bylo v rámci SEA provedeno pro každou AO i pro Změnu č. 2 ÚRP jako celek; výsledky posouzení byly promítnuty do podmínek a zmírňujících opatření v územních opatřeních. Územní plánování na celostátní úrovni je výkonem státní správy; jeho výstupy nepodléhají schválení orgány územních samosprávných celků a vymezení akceleračních oblastí prostřednictvím územního rozvojového plánu je zákonnou kompetencí státu.

Poř. č.	Připomínkové místo	Číslo jednací	Článek	AO	Připomínka	Vyhodnocení
					ČR „Poskytnutí informací Ministerstva obrany ČR podle § 14 odst. 5 písm. d) zákona č. 106/1999 Sb., o svobodném přístupu k informacím“ ze dne 20.5.2026, č. j. MO 504850/2026-8694, sp. zn. SpMO 45931/2026-8694, ve kterém Ministerstvo obrany ČR na žádost obce Květná mj. uvedlo, že ve svém stanovisku k návrhu Změny č. 2 ÚRP navrhované akcelerační oblasti AOV19 Trstěnice a AOV37 Karle omezuje výškově. Požadavek: Obec Karle požaduje, aby ve vymezení AOV37 byly řádně zohledněny výškové limity pro VTE stanovené Ministerstvem obrany ČR pro zajištění řádného fungování radaru Pomezí zajišťujícího ostrahu vzdušného prostoru ČR. Ad c) Nedostatečná vzdálenost od chráněného venkovního prostoru staveb pro bydlení Navržená hranice akcelerační oblasti AOV37 se přibližuje na vzdálenost přibližně 500 m od nejbližšího chráněného venkovního prostoru staveb v obci Karle (tj. od fasád obytných domů orientovaných do venkovního prostoru), a to jak staveb existujících, tak i staveb, které jsou územním plánem navrhovány jako plochy pro bydlení. Tato vzdálenost je z hlediska ochrany zdraví a pohody bydlení nedostatečná. Územní opatření v bodě 3.1 písm. k) ukládá zpracování podrobné hlukové studie a nastavení režimu provozu VTE teprve v navazujícím řízení podle stavebního zákona. Zákonnost umístění VTE v nejbližších částech AOV z hlediska dodržení hygienických limitů hluku pro chráněný venkovní prostor tak v okamžiku vymezení zóny prokázána není. Při vzdálenosti 500 m a atypickém útlumu šíření zvuku terénem a atmosférou lze v noci předpokládat překročení imisního limitu 40 dB stanoven [... text zkrácen ...]	
134	Obec Zdounky	MMR-52562-2026-81	99bf	AOS6	Připomínky k návrhu Změny č. 2 ÚRP, k Vyhodnocení vlivů návrhu Změny č. 2 ÚRP na udržitelný rozvoj území a k návrhu akcelerační oblasti AOS6 Zdounky, vymezené ve Změně č. 2 územního rozvojového plánu. Akcelerační oblast zasahuje do katastrálních území 792683 Zdounky a 703893 Nětčice v obci Zdounky a 791679 Zborovice ve stejnojmenné obci (správní obvod obce s rozšířenou působností Kroměříž). Obec Zdounky, IČ 00287938, se sídlem Zdounky 27, 768 02 Zdounky, tj. obec, na jejímž území je navrženo územní opatření AOS6 podává připomínky k návrhu Změny č. 2 ÚRP, k Vyhodnocení vlivů návrhu Změny č. 2 ÚRP na udržitelný rozvoj území a k návrhu územního opatření AOS6 Zdounky, které je vymezeno jako akcelerační oblast pro stavby obnovitelných zdrojů výroby energie z energie slunečního záření (dále jen OZE), vymezených v katastrálních územích 792683 Zdounky a 703893 Nětčice v obci Zdounky a 791679 Zborovice ve stejnojmenné obci (správní obvod obce s rozšířenou působností Kroměříž, obec Zdounky nesouhlasí z důvodů právních a věcných níže uvedených: PRÁVNÍ VÝHRADY – PŘIPOMÍNKY: Schválením akceleračních zón se vymezují v České republice území, ve kterých se protiústavně zjednodušuje a zrychluje povolovací proces pro určitý vybraný druh staveb, tedy vyčleňuje se v rozporu s principem rovnosti před zákonem určitý druh správního řízení do zvláštního právního režimu. Základní princip rovnosti přitom vyžaduje, aby byl zákon ve stejných nebo obdobných situacích vykládán stejně pro všechny. Rovněž Ústavní soud ČR konstantně a trvale zakazuje libovůli, a vždy v rámci rovnosti před zákonem zkoumá, zda zákonodárce nevytvořil neodůvodněné rozdíly, které nemají racionální základ. Zde tato nedůvodná nerovnost byla zákonodárcem vytvořena pro určitý druh staveb, tedy pro nedůvodně protěžovanou skupinu stavebníků a vlastníků nemovitostí bylo vytvořeno speciální a nedůvodně zjednodušené stavební řízení; tím se vytvořil právní stav, kdy pro stavby typově trvale a často nevratně vysoce zatěžující krajinu a její obyvatele a s výraznými faktickými dopady na krajinu a její obyvatele se paradoxně zjednodušuje jejich povolování, zatímco u staveb výrazně jednodušších se trvá na standardní náročnosti povolovacího řízení. Pro stavebníky OZE se tedy vytvořilo ze strany zákonodárců protekční právní prostředí, tj. využila se pozitivní právní diskriminace, kterou se životní prostředí - snížením těchto	**Neakceptováno.** Vymezení akcelerační oblasti AOS6 Zdounky proběhlo na základě biologického posouzení podle § 11 odst. 3 ZOZE a § 7a vyhlášky č. 142/2018 Sb., jehož výsledky spolu s výsledky vyhodnocení vlivů na životní prostředí (SEA/VVURÚ, Příloha 5 k Z2 ÚRP) byly zapracovány do návrhu Změny č. 2 ÚRP; oblasti, u nichž byly identifikovány významné negativní vlivy, byly ze Z2 ÚRP vyloučeny. Zpracování VVURÚ odpovídá obsahem i strukturou požadavkům přílohy č. 4 stavebního zákona; jde o hodnocení na úrovni koncepce, nikoli na úrovni konkrétních záměrů, a tomu odpovídá i míra podrobnosti použitých podkladů. Záměry OZE v akceleračních oblastech jsou osvobozeny od posuzování vlivů záměru na životní prostředí (EIA) podle § 28 ZOZE, jenž transponuje čl. 16a odst. 3 směrnice RED III; konkrétní záměry se povolují v navazujícím řízení podle stavebního zákona za podmínek stanovených v územním opatření. Variantní řešení nejsou relevantním územně plánovacím nástrojem pro vymezování lokalit pro OZE. Akcelerační oblasti jsou vymezeny mimo nadregionální a regionální biocentra. Do územních opatření je stanovena podmínka, která vylučuje zásah do ploch a koridorů lokálního ÚSES a biokoridorů, vyjma nezbytného křížení liniové infrastruktury. Při vymezování AO byly zohledněny požadavky nařízení vlády č. 507/2025 Sb.; územní opatření stanoví podmínky zajišťující ochranu zemědělského hospodaření, zabrání poškozování protierozních opatření a vylučují vznik neobhospodařovatelných ploch.

Poř. č.	Připomínkové místo	Číslo jednací	Článek	AO	Připomínka	Vyhodnocení
					klasických standardů - spíše potencionálně ohrožuje. Bylo tedy porušeno ústavně chráněné právo na rovnost před zákonem dle čl. 3 odst. 1 Listiny základních práv a svobod. Rovnost před zákonem není přitom privilegium, ale základní právo; stavebníci OZE nemají právo být zvýhodňováni ve stavebním právu vůči ostatním stavebníkům, ale zcela naopak, bylo by důvodné a obhajitelné požadovat po nich s ohledem na náročnost staveb a jejich dopady do krajiny a na obyvatele přísnější podmínky. „Rovnost před zákonem" je základní právní princip zaručující, že se všemi osobami je zacházeno stejně bez diskriminace, a to včetně jakékoli pozitivní diskriminace. Tento princip, ukotvený v ústavním pořádku (Listina základních práv a svobod), zajišťuje rovný přístup k právům a spravedlivému procesu před orgány veřejné moci, tedy i před orgány ve stavebním řízení. Rychlost předmětného správního řízení v případě OZE není přitom absolutně důvodným argumentem, ale spíše naopak, svědčí v jeho neprospěch. Rychlost při náročnosti těchto staveb je spíše negativum, zvláště snižují-li se nároky na tato řízení. Rovnost před zákonem je základní právo, které zaručuje všem stejné zacházení ve vztahu k našemu právnímu řádu dle našeho ústavního pořádku; proto zavedení akceleračních zón je nepochybně protiústavním zásahem a nemůže při obhajobě jakkoli obstát. Proto jakýkoli krok realizovaný na jejich podkladě je krokem v rozporu s právem. Právní obhajobu však mají obce a města (a občané v referendu) i proti OZE ad hoc, tedy tzv. případ od případu mimo akcelerační zóny, pokud by byla snaha je takto stavět, a to ze všech dále uvedených důvodů. Realizací OZE by docházelo ve vztahu k samosprávám, k účastníkům daných správních řízení včetně obcí a měst a objektivně vůči všem přímo i nepřímo dotčeným občanům naší země, k porušení těchto ustanovení: 1. Ústavního zákona č. 1/1993 Sb., tj. Ústava České republiky, v těchto částech a) Porušení Čl. 7: Stát dbá o šetrné využívání přírodních zdrojů a ochranu přírodního bohatství. Stát by tím, že by povolil realizovat podobné dílo, nedbal o šetrné využívání přírodních zdrojů a ochranu přírodního bohatství, tj. připustil by zasáhnout do krajiny natrvalo tak, že by ji regionálně zcela narušil a v zastavěné ploše natrvalo zničil. Tím by porušil daný článek Ústavy ČR. b) Porušeni Čl. 8: Zaručuje se samospráva územních samosprávných celků. Porušeni Čl. 101, odst. 1: Obec je samostatně spravována zastupitelstvem. Tím, že se připustil režim protiústavních akceleračních zón, se dále připustil zásahem zákonodárce zvenčí protiprávní zásah do územních plánů, jejichž obsah je jinak výsostným právem obcí a měst jako jednotek územních samospráv. Podobným způsobem stát není oprávněn, a to ani zákonodárnou cestou, zasahovat do vyhrazené pravomoci obcí. Schvalování územního plánu je proces ve finální kompetenci zastupitelstva obce, které rozhoduje o jeho pořízení, zadání i finálním vydání. Přijetím akceleračních zón došlo k protiústavnímu zásahu do práva na samosprávu v této oblasti, a pokud by došlo k povolení větrné elektrárny na základě tohoto právního předpisu, jednalo by se o rozhodnutí protiústavní rovněž v mezích citovaných článků. 2. Ústavní zákon č. 2/1993 Sb., ve znění ústavního zákona č. 162/1998 Sb., a ústavního zákona č. 295/2021 Sb., Listina základních práv a svobod, v těchto částech a) Porušení Čl. 4, odst. 3: Zákonná omezení základních práv a svobod musí platit stejně pro všechny případy, které splňují stanovené podmínky. Porušení Čl. 4, odst. 4: Při používání ustanovení o mezích základních práv a svobod musí být šetřeno jejich podstaty a smyslu. Taková omezení nesmějí být zneužívána k jiným účelům, než pro které byla stanovena. Jak už bylo uvedeno úvodem, přijetím právní úpravy akceleračních zón došlo k zásadnímu protiústavnímu narušení principu rovnosti, když pro vybrané typy staveb, OZE, byly jedny subjekty práva nedůvodně procesně zvýhodněny (pozitivní diskriminace), a jiné subjekty práva v tomto smyslu znevýhodněny. Investoři OZE se stali právní úpravou zákonodárcem nedůvodně preferováni ve stavebním řízení, zatímco investoři jiných staveb nikoli (byla jim ponechána původní právní pozice).	Územní plánování na celostátní úrovni je výkonem státní správy; jeho výstupy nepodléhají schválení orgány územních samosprávných celků a vymezení akceleračních oblastí prostřednictvím územního rozvojového plánu je zákonnou kompetencí státu.

Poř. č.	Připomínkové místo	Číslo jednací	Článek	AO	Připomínka	Vyhodnocení
					Všichni účastníci správních řízení staveb OZE, kteří jsou jimi hrubě zasahováni, jsou tak rovněž výrazně zasaženi do svých vlastnických práv s výrazně omezenými procesními právy, protože se nemohou daným stavbám bránit v dostatečném rozsahu pro nedůvodné zvýhodnění těchto staveb. Není zde v žádném případě splněna ani tvrzená podmínka veřejného zájmu, když dané stavby OZE nejsou stavby, které by musely být realizovány objektivně nedůvodně rychle, navíc jejich realizace by zcela objektivně a prokazatelně negativně zasahovala svým vlivem zcela zásadně do života obyvatel v jejich okolí. Dochází tak k narušování ústavního pořádku, a to citovaných dvou článků Listiny základních práv a svobod. V případě Čl. 4, odst. 3 dochází k nedůvodnému protekčnímu preferování správního řízení konkrétních investorů s cílem dosažení jejich rychlejšího zisku, a to za porušení čl. 4, odst. 4, kdy je hrubě zasahováno do práv všech ostatních vlastníků v daném regionu a obecní samosprávy jako subjektu veřejného zájmu, tedy kdy se zcela rezignovalo na šetření podstaty a smyslu práv všech dotčených subjektů práva. Stavbou daných OZE by se výrazně omezila základní vlastnická práva všech ostatních subjektů, a zasáhlo by se současně trvale do jejich práva na život (na zdraví). Žádný veřejný zájem, který by to vyvážil, přitom nelze ani při nejvyšší dobré vůli identifikovat. b) Porušení ČI. 6, odst. 1: Každý má právo na život Porušení ČI. 11, odst. 1: Kazdy má právo vlastnit majetek. Vlastnické právo všech vlastníků má stejný zákonný obsah a ochranu. Porušeni ČI. 11, odst. 3: Vlastnictví zavazuje. Nesmí být zneužito na újmu práv druhých anebo v rozporu se zákonem chráněnými obecnými zájmy. Jeho výkon nesmí poškozovat lidské zdraví, přírodu a životní prostředí nad míru stanovenou zákonem. K čl. 6, odst. 1: Realizací daného záměru výstavby OZE za daných podmínek by mohlo dojít k přímému porušení práva dotčených obyvatel na život, když ten by mohl být ohrožen dopady vlivu provozování daných elektráren, včetně hluku, zásahů do krajiny možných námraz a přímého ohrožené zdraví. To je již doplňováno technickými vědeckými studiemi. K čl. 11, odst. 1: Vlastnické právo všech má mít stejnou ochranu; vlastnické právo vlastníků pozemků, na kterých má být prováděna procesně „protekční" výstavba OZE, je však bezdůvodně preferováno zmírněních podmínek před vlastnictvím vlastníků pozemků, na kterých je provedeno obydlí. K čl. 11, odst. 3: Rovněž hrubě je porušován, když vlastnické právo vlastníků pozemků, na kterých chtějí investoři zvýhodněně realizovat OZE, je zneužíváno vůči vlastníkům druhých, a výkon vlastnického práva proto, že na sousedních pozemcích bude realizována OZE, bude poškozovat lidské zdraví, přírodu a životní prostředí nad míru stanovenou zákonem. Hodnota jejich pozemků výrazně klesne. Výhrady, které byly vůči výstavbě OZE vzneseny, přitom nikdo nevyvrací, naopak, jsou potvrzovány. c) Porušeni ČI. 12, odst. 1, věta první: Obydlí je nedotknutelné. Realizací daného záměru výstavby OZE za daných podmínek je hrubě narušováno právo všech dotčených sousedních vlastníků na nedotknutelnost obydlí. Podoba, projevy provozu daných staveb a jejich zásah do krajiny de facto jejich obydlí trvale, tj. navždy ničí. 3. Procesně užíváme rovněž Občanského zákoníku č. č. 89/2012 Sb., ust. § 1042: Vlastník se může domáhat ochrany proti každému, kdo neprávem do jeho vlastnického práva zasahuje nebo je ruší jinak než tím, že mu věc zadržuje. Tímto podáním a případně následnou další právní obranou realizujeme a budeme nadále realizovat své ústavně chráněné vlastnické právo, a to s využitím mimo jiné citovaného ustanovení občanského zákoníku, když danou stavbu a její realizaci bychom chápali jako výrazný, trvalý a neodstranitelný zásah a rušení našeho vlastnického pravá, za současného vážného narušování našeho zdraví a kvality života, a to bez relevantních a jakkoli ospravedlnitelných důvodů s výjimkou zisku soukromých investorů. Současně, jak bylo uvedeno úvodem, považujeme tento krok za krok protiústavní. Shrnutí právní části podání Jak jsme uvedli, realizaci staveb za využití akceleračních zón považujeme za jednání protiústavní, a zásadní právní argumentace zde existuje dle našeho názoru rovněž v případě realizace staveb ad hoc. To proto, že dané stavby zasahují do ústavních práv ostatních subjektů v mnoha rovinách. Stavby trvale zasahují do krajiny a tím do vlastnických práv, mohou závažně ohrozit životní	

Poř. č.	Připomínkové místo	Číslo jednací	Článek	AO	Připomínka	Vyhodnocení
					prostředí a zdraví, trvale zasahují do kvality bydlení v daném regionu tímto zásahem a devalvují trvale vlastnictví ostatních subjektů. Zcela zásadně pak zasahují do výkonu místní samosprávy. Mají být realizovány protiústavně za nedůvodného procesního preferování soukromých subjektů ve správním řízení zákonodárcem, když k tomu není (vyjma zisku) žádný obhajitelný důvod, za současného hrubého zásahu do práv jiných, včetně jednotek územních samospráv (zásah akceleračních zón do jejich územních plánů, což je výhradní pravomoc jednotek územních samospráv) a jiných vlastníků, aniž je současně vyvrácen negativní vliv trvalého provozu těchto staveb, garantována jejich bezpečná údržba a budoucí odstranění. Zastáváme názor, že dané stavby OZE nemohou být povolovány jak z důvodů jejich protiústavního preferování a zvýhodnění stavebního řízení cestou akceleračních zón, tak z důvodu zásahů do ústavně chráněných práv ostatních vlastníků (účastníků řízení) rovněž v případné snaze realizovat je ad hoc. Toto podání proto považujte za tzv. kvalifikované upozornění na otázky odpovědnosti orgánů veřejné správy za dodržování principu rovného přístupu před zákonem ve stejných nebo obdobných situacích. V případě, že by tyto stavby (tato stavba) byly povoleny (byla povolena), využijeme všech prostředků právní ochrany včetně ochrany soudní až po případnou stížnost u Ústavního soudu ČR. Žádáme proto, aby vzal správní orgán všechny námi uváděné právní argumenty se vší vážností v úvahu. VĚCNÉ PŘIPOMÍNKY: 1) Navržená akcelerační oblast AOS6 Zdounky se nachází v těsné blízkosti zámku Zdounky, Zborovská č.p. 80, kulturní památky zapsané na seznamu kulturních památek rejst. č. ÚSKP 37881/7-6188, stav ochrany: památkově chráněno (zámecký areál situovaný ve svahu v severní části města, centrem je čtyřkřídlý patrový zámek ze 17. století, obsahující konstrukce renesančního zámku i starší tvrze, součástí areálu je dále barokní sýpka a zámecký park), a ochranné pásmo nemovitých kulturních památek - zámku, parku a sýpky ve Zdounkách, rejst. č. ÚSKP 3233, stav ochrany: památkově chráněno, s ohledem na státní památkovou péči není vhodné umístit stavbu OZE fotovoltaické elektrárny v těsné blízkosti kulturní památky, je vhodné ponechat výhled do krajiny a zachovat krajinný ráz okolí kulturní památky. 2) Navrženou akcelerační oblastí prochází stavba VTL plynovodu - plynárenského zařízení [... text zkrácen ...]	
134	Myslivecký spolek TROJÁK Věžky – Zlobice	MMR-52564-2026-81	99czzs 99bi	AOV98 AOS9	**I. Úvod** V souladu s možností uplatnit připomínky k návrhu Změny č. 2 Územního rozvojového plánu ČR (ÚRP ČR) podáváme připomínku k vymezení akcelerační oblasti pro rozvoj výroby energie z větrné energie a rozvoj výroby energie z energie slunečního záření. Vymezení území dotčeného připomínkami: katastrální Věžky, Vlčí Doly, Medlov, Zborovice, Dřínov, Tetětice, Počenice, Morkovice, Troubky, Uhřice – Zlínský kraj Územní opatření k AOV98, a AOS9 a současně na širší území, které může být navrženým řešením přímo či nepřímo ovlivněno. Uplatňujeme zásadní připomínky k návrhu opatření obecné povahy pro akcelerační oblast AOV98 Tetětice a AOS9 Zborovice, a to z důvodu jeho rozporu s ochranou přírody, krajiny, zemědělského půdního fondu a legislativou České republiky i Evropské unie. **II. Zásadní připomínky** 1. Nedostatečné vyhodnocení vlivů na soustavu NATURA 2000 Akcelerační oblasti se nachází v těsné dotykové blízkosti EVL Troják (cca 550 m) a Natura 2000. Dokument: nedostatečně hodnotí funkční vazby území (migrace, potravní biotopy) opakovaně připouští, že vlivy na ptactvo nelze vyloučit ani eliminovat To je v rozporu s požadavkem, aby vliv na NATURA 2000 Troják byl jednoznačně vyloučen.	**Akceptováno částečně.** Akcelerační oblast AOV98 Tetětice byla vypuštěna. Vymezení akcelerační oblasti AOS9 Zborovice proběhlo na základě biologického posouzení podle § 11 odst. 3 ZOZE a § 7a vyhlášky č. 142/2018 Sb., jehož výsledky spolu s výsledky vyhodnocení vlivů na životní prostředí (SEA/VVURÚ, Příloha 5 k Z2 ÚRP) byly zapracovány do návrhu Změny č. 2 ÚRP; oblasti, u nichž byly identifikovány významné negativní vlivy, byly ze Z2 ÚRP vyloučeny. Zpracování VVURÚ odpovídá obsahem i strukturou požadavkům přílohy č. 4 stavebního zákona; jde o hodnocení na úrovni koncepce, nikoli na úrovni konkrétních záměrů, a tomu odpovídá i míra podrobnosti použitých podkladů. Při vymezování AO byly zohledněny požadavky nařízení vlády č. 507/2025 Sb.; územní opatření stanoví podmínky zajišťující ochranu zemědělského hospodaření, zabrání poškozování protierozních opatření a vylučují vznik neobhospodařovatelných ploch. Kumulativní posouzení vlivů na životní prostředí a veřejné zdraví bylo v rámci SEA provedeno pro každou AO i pro Změnu

Poř. č.	Připomínkové místo	Číslo jednací	Článek	AO	Připomínka	Vyhodnocení
					2. Migrační koridor a extrémní rizikovost území Podle podkladů Česká společnost ornitologická: území patří mezi vysoce až extrémně rizikové pro VTE nachází se zde významný migrační koridor (vazba na Litenčickou pahorkatinu) Vymezení AO je v rozporu s těmito odbornými podklady. https://www.birdlife.cz/mapa-citlivosti-ptaku-vuci-vystavbe-vetrnych-elektraren-v-cesku-novy-nastroj-pro-udrzitelne-planovani/ 3. Celoplošné využívání území ptactvem Území Morkovska tvoří: souvislou otevřenou krajinu významné loviště a migrační prostor Ptactvo využívá celé území, nikoliv pouze jeho části. Nelze proto vymezit „bezpečné“ plochy pro VTE. 4. Nedostatečný biologický monitoring Biologické posouzení zpracované Mgr. Radim Kočvara: probíhalo pouze srpen–prosinec nezahrnuje jarní migraci ani hnízdní období pracovník lokalitu nenavštívil a neprovedl lokální průzkum, ani nekontaktoval místní odborníky Standardem je minimálně dvouleté sledování. 5. Zpochybnění odborné kvality posouzení Zpracovatel Mgr. Kočvara byl v minulosti: kritizován v rámci zpracování dokumentace pro “Koncepce území zelená Haná“ https://portal.cenia.cz/eiasea/detail/EIA_OLK1019?lang=cs dokumentace byla vrácena k přepracování To snižuje důvěryhodnost závěrů. 6. Neúčinnost navržených technických opatření Navrhovaná opatření (detekce, odpuzovače, hnízdění na VTE): neřeší kolizní mortalitu nenahrazují biotopy mohou zvyšovat riziko Nelze jimi nahradit prevenci. 7. Zásah do ÚSES a znehodnocení investic Dokument připouští zásahy do biokoridorů. Současně: v katastrálním území Věžky byly realizovány krajinné investice v hodnotě cca 40 mil. Kč to samé v k.ú. Dřínov a Tetětice. Dochází k jejich znehodnocení a to jak státních finančních prostředků tak zničení jejich biologické funkčnosti. 8. Nevyhodnocené kumulativní vlivy Dokument tvrdí, že kumulace nebyla zjištěna, přesto: počítá až s 39 VTE a oplocením 63,3 ha solárního parku připouští negativní vlivy Kumulace existuje, ale není vyhodnocena. 9. Rozpor s legislativou EU Záměr je v rozporu s: směrnicí o ptácích směrnicí o stanovištích principem předběžné opatrnosti nezohledňuje soustavu NATURA2000 a není v souladu ani s požadavky směrnice RED III. 10. Rozpor se zákonem č. 334/1992 Sb. o ochraně ZPF Území zahrnuje: vysoce kvalitní černozemě, půdy I. a II. třídy ochrany Zásady ochrany zemědělské půdy (1) Každý je povinen dbát o ochranu zemědělské půdy a zabezpečovat její hospodárné a účelné užívání podle podmínek tohoto zákona a dbát o to, aby nedocházelo k jejímu znehodnocování poškozováním nebo znečišťováním. Výstavbou 39VTE bude nejkvalitnější půda České republiky nenávratně poškozena. U AOS9 Zborovice dojde ke zničení 63,3 ha zemědělské pudy a jejím oplocením dojde k narušení migračních tratí zvěře a jiných živočichů a tím nárůstu škod na zemědělských plodinách v okolí. 11. Zásadní dopady na myslivost Realizací záměru: dojde ke změně a výraznému narušení migračních tras zvěře a ptáků k omezení využití honiteb znehodnocení prokázaných a zdokumentovaných hnízdišť: Výra velkého, Čápa černého, Káně lesní, Krkavce velkého, Luňáka červeného, 2 druhů motáků a celé další řady ptáků a savců, netopýrů u AOS9 Zborovice se předpokládá oplocení více než 60ha nejlepší části honitby dotýkající se NATURA2000 Myslivecký spolek Počenice–Morkovice přichází přibližně o 2/3 honitby, obdobně se to dotýká MS Věžky – Zlobice, MS Morkovice, MS Troubky-Zdislavice, MS Zborovice – Medlov což představuje: zásadní zásah do výkonu práva myslivosti významné ekonomické i funkční dopady Tento aspekt není v dokumentaci řešen.	č. 2 ÚRP jako celek; výsledky posouzení byly promítnuty do podmínek a zmírňujících opatření v územních opatřeních. Návrh Změny č. 2 ÚRP byl připraven v souladu s platnou legislativou ČR a EU, včetně správního řádu, stavebního zákona, zákona č. 249/2025 Sb. (ZOZE) zákona č. 114/1992 Sb. (ZOPK), směrnice RED III, směrnice o ochraně volně žijících ptáků a směrnice o stanovištích. Vymezení akceleračních oblastí a podmínky v územních opatřeních jsou stanoveny na základě zákona a v jeho mezích. Dopad na veřejné zájmy byl posouzen VVURÚ.

Poř. č.	Připomínkové místo	Číslo jednací	Článek	AO	Připomínka	Vyhodnocení
					12. Významný negativní vliv na letouny (netopýry) V území se vyskytují chráněné druhy letounů. jejich akční rádius dosahuje až 10–15 km VTE způsobují barotrauma a kolize Při rozsahu až 39 VTE dochází k: zásadnímu ohrožení populací v celém regionu **III. Shrnutí** V území dochází ke kumulaci zásadních negativních faktorů: migrační koridor ptactva výskyt chráněných druhů ptáků a letounů blízkost EVL Troják narušení soustavy NATURA 2000 zásahy do ÚSES vysoce kvalitní zemědělská půda nedostatečný biologický průzkum významné dopady na myslivost zničení a záboru kvalitní zemědělské půdy. Území je jako celek nevhodné pro výstavbu VTE. **IV. Návrh řešení** **Požadujeme:** 1. Vyloučení celé akcelerační oblasti AOV98 Tetětice z důvodu: nemožnosti vyloučit významné negativní vlivy celoplošného využívání území chráněnými druhy kumulativních dopadů záměru 2. Přepracování návrhu s respektováním: ochrany NATURA 2000 podkladů Česká společnost ornitologická ochrany ZPF principu předběžné opatrnosti Navržené vymezení akcelerační oblasti AOV98 Tetětice je v rozporu: s ochranou soustavy NATURA 2000 s odbornými podklady Česká společnost ornitologická s ochranou zvláště chráněných druhů se zákonem o ochraně ZPF a vede k nepřijatelným kumulativním dopadům na přírodní prostředí i hospodaření v krajině. **V. Hlavní požadavek** **Požadujeme:** 1) Vyřazení výše uvedených akceleračních oblastí AOV98, AOS9 z návrhu nebo 2) Zároveň (pro případ, že nebude tomuto požadavku vyhověno) požadujeme, aby návrh změny č. 2 ÚRP ČR nebyl v této části schválen a byl vrácen k zásadnímu přepracování, a to zejména po doplnění: - posouzení vlivu na lokality Natura 2000 dle čl. 6 odst. 3 směrnice 92/43/EHS - dostatečný biologický průzkumu odpovídající metodikám MŽP - hodnocení vlivu na populace netopýrů - posouzení kumulativních vlivů v širším území - hodnocení dopadů na krajinný ráz - hodnocení dopadů na využití nemovitostí vlastníků v dosahu navrhovaných 500 m od obytné zástavby a přímý dopad vymezení AO na výkon vlastnických práv těchto vlastníků. Do doby doplnění těchto podkladů nelze území považovat za způsobilé pro vymezení akcelerační oblasti. Podané připomínky jsou blanketní, podatel si vymezuje právo připomínky doplnit ve lhůtě 15 dnů ode dne veřejného projednání. **VI. Zákonnost a nesoulad s právními předpisy ČR** 1) Rozpor se zákonem č. 500/2004 Sb., správní řád □ § 3 – nebyl zjištěn stav bez důvodných pochybností □ § 68 – nedostatečné odůvodnění Návrh je nepřezkoumatelný, protože neobsahuje konkrétní podklady pro dané území. 2) Rozpor se zákonem č. 100/2001 Sb. (EIA/SEA), chybí posouzení: □ kumulativních vlivů □ variantního řešení □ konkrétních dopadů na území Dokumentace SEA je neúplná a věcně nedostatečná. 3) Rozpor se zákonem č. 114/1992 Sb. (ochrana přírody a krajiny) □ ohrožení krajinného rázu (§ 12) □ narušení ekologické stability □ zásah do biotopů a migračních tras	

Poř. č.	Připomínkové místo	Číslo jednací	Článek	AO	Připomínka	Vyhodnocení
					4) Rozpor se stavebním zákonem § 18 a § 19 – ochrana hodnot území požadavek na udržitelný rozvoj Návrh představuje industrializaci volné krajiny bez dostatečného odůvodnění. **Nesoulad s právem Evropské unie** 1) Směrnice o ptácích (2009/147/ES) a o stanovištích (92/43/EHS) nelze vyloučit negativní vliv na chráněné druhy chybí dostatečné biologické podklady Rozpor s požadavkem vyloučení významného vlivu. 2) Směrnice EIA (2011/92/EU) nedostatečné zapojení veřejnosti nedostatečné vyhodnocení vlivů 3) Směrnice RED III (2023/2413) nebyla doložena priorita využití: zastavěných ploch brownfieldů technicky narušených území Vymezení ve volné krajině je v rozporu s principem minimalizace dopadů. 4) Princip předběžné opatrnosti (čl. 191 SFEU) Politika Unie v oblasti životního prostředí přispívá k sledování následujících cílů: zachování, ochrana a zlepšování kvality životního prostředí, ochrana lidského zdraví, uvážlivé a racionální využívání přírodních zdrojů, **VII. Závěr** Návrh v předložené podobě není dostatečně odůvodněný, není podložen odbornými daty, je v rozporu s právními předpisy ČR i EU a může mít závažné dopady na krajinu, životní prostředí i obyvatele, proto požadujeme vyřazení Územního opatření k AOV98, AOS9. z Návrhu Změny č. 2 Územního rozvojového plánu ČR nebo jeho zásadní přepracování. Žádáme, aby tato připomínka byla řádně vypořádána v souladu se zákonem a aby bylo uvedeno konkrétní odůvodnění přijatého řešení.	
134	Roman Hlaváč	MMR-52567-2026-81	99be	AOS5	Uplatňuji v zákonné lhůtě tyto zásadní připomínky k návrhu na vymezení akcelerační zóny pro fotovoltaické elektrárny v lokalitě AOS 5 Malenovice. Na základě zveřejněné veřejné vyhlášky č.j. MMR-25750/2026-81 ze dne 14. 4. 2026 tímto uplatňuji podle § 97 odst. 1 zákona č. 283/2021 Sb., stavební zákon, v platném znění, připomínku k návrhu Změny č. 2 Územního rozvojového plánu, týkající se vymezení akcelerační oblasti v lokalitě Malenovice u Zlína. Navržená akcelerační zóna se mne týká, protože: Jsem obyvatelem městské části Malenovice a předmětné území dlouhodobě využívám k rekreaci, procházkám a volnočasovým aktivitám. Navržené vymezení akcelerační oblasti se mě proto přímo dotýká z hlediska kvality života a možnosti využívání krajiny. Nesouhlasím s tímto záměrem z následujících věcných důvodů: 1. Dotčené louky na Svárovci nejsou zanedbaným brownfieldem, ale územím, o které místní občané sdružení kolem iniciativy www.svarovec.cz prokazatelně a dlouhodobě pečují. Zajišťují zde pravidelné sečení, úklid odpadků a ochranu zvěře při seči, přičemž tento komunitní management přímo přispívá k udržení místní biodiverzity a brání degradaci území, což by umístění solárního pole zcela negovalo. 2. Lokalita představuje bezprostřední rekreační zázemí pro více než 7 000 obyvatel Malenovic a obyvatele přilehlých sídlišť či plánované bytové zástavby. Území je intenzivně využíváno pro procházky, sport a volnočasové aktivity a je také součástí poutní trasy ke Svaté Vodě; průmyslová zástavba by obyvatele připravila o kontakt s krajinou a dostupné přírodní zázemí. 3. Centrální vymezení akcelerační oblasti na úrovni celostátního dokumentu hrubě omezuje možnost obce rozhodovat o svém vlastním území a budoucím rozvoji, což je v rozporu s právem na samosprávu	**Akceptováno.** Akcelerační oblast AOS5 Malenovice byla vypuštěna.

Poř. č.	Připomínkové místo	Číslo jednací	Článek	AO	Připomínka	Vyhodnocení
					garantovaným Ústavou ČR. Evropská směrnice RED III přitom nevyžaduje, aby tyto zóny byly vymezovány plošně na celostátní úrovni bez aktivního zapojení a souhlasu dotčených obcí. 4. Záměr je v rozporu se zákonem č. 114/1992 Sb., o ochraně přírody a krajiny. Umístění rozsáhlých technických struktur by způsobilo drastickou změnu krajinného rázu, narušení horizontů a dálkových pohledů, vznik bariér v krajině, destrukci ekologické stability, narušení migračních tras živočichů a neodůvodněné znehodnocení zemědělské půdy. **ZÁVĚR A POŽADAVEK** Domnívám se, že návrh není dostatečně odůvodněn, neodpovídá principům udržitelného rozvoje a nepřiměřeně zasahuje do práv obce i jejích obyvatel. Žádám o zaslání informace o vypořádání této připomínky. Požaduji úplné vyřazení lokality Malenovice (AOS 5) z procesu vymezování akceleračních oblastí v rámci Změny č. 2 ÚRP.	
134	Řezníková Jana	MMR-52580-2026-81	99cx 99cy	AOV44 AOV45	PŘIPOMÍNKY K VYHODNOCENÍ VLIVŮ NÁVRHU ZMĚNY Č. 2 ÚZEMNÍHO ROZVOJOVEHO PLÁNU NA UDRŽITELNÝ ROZVOJ ÚZEMÍ PŘIPOMÍNKY K NÁVRHŮM JEDNOTLIVÝCH ÚZEMNÍCH OPATŘENÍ K AKCELERAČNÍM OBLASTEM VYMEZENÝM V NÁVRHU ZMĚNY Č. 2 ÚZEMNÍHO ROZVOJOVÉHO PLÁNU Podávám tímto připomínku k návrhu Změny č. 2 Územního rozvojového plánu ČR, konkrétně k vymezení akcelerační oblasti AOV44 Litochovice a AOV45 Bušanovice. S navrženým vymezením zásadně nesouhlasím, neboť je v rozporu s požadavky na ochranu životního prostředí, krajiny a veřejného zdraví a vykazuje závažné nedostatky v odůvodnění i v procesu jeho přípravy. Na základě níže uvedených důvodů a zjištěných nedostatků podávám tuto připomínku. **I. Zásadní procesní a metodické nedostatky** Nedostatečné odůvodnění a nepřezkoumatelnost Klíčové parametry návrhu (počet věží, jejich rozmístění a instalovaný výkon) jsou stanoveny pouze na základě expertního odhadu bez konkrétních projektových podkladů. Takový postup znemožňuje reálné posouzení dopadů a činí návrh nepřezkoumatelným. - **Absence variantního řešení** Návrh neobsahuje vyhodnocení variant ani odůvodnění výběru dané lokality z hlediska minimalizace dopadů na životní prostředí. Není posouzeno umístění v méně konfliktních lokalitách, využití brownfieldů a alternativní řešení. To je v rozporu s principy územního plánování i judikaturou správních soudů. - **Porušení principu předběžné opatrnosti** Návrh připouští existenci významných střetů (chráněné druhy, migrační koridory), které nejsou eliminovány, ale pouze zmírňovány následnými podmínkami. Takový postup je v rozporu s principem předběžné opatrnosti. I Nedostatky v oblasti ochrany přírody a krajiny. 1. Zvláště chráněné druhy V území byl prokázán nebo nelze vyloučit výskyt řady zvláště chráněných druhů ptáků, netopýrů a dalších živočichů (např. čáp bílý, motáci, orel mořský, výr velký). Navržená opatření jako je monitoring, vypínání turbín, odpuzovače, nepředstavují prevenci, ale pouze zmírnění dopadů.	**Akceptováno částečně.** Akcelerační oblast AOV45 Bušanovice byla vypuštěna. Akcelerační oblast AOV44 Litochovice byla zmenšena. Při vymezení akceleračních oblastí nelze předjímat konkrétní technické parametry či přesné umístění záměrů OZE. Obavy z negativních vlivů hluku a stroboskopického efektu řeší podmínky stanovené ve všech územních opatřeních pro akcelerační oblasti pro VTE, které ukládají zpracování hlukové studie, studie působení stroboskopického efektu, včetně minimalizace shadow flicker efektu. V případě, že by záměr nesplňoval zákonné hygienické limity (nařízení vlády č. 272/2011 Sb., o ochraně zdraví před nepříznivými účinky hluku a vibrací) a současně podmínky v územním opatření, nemůže být povolen. Jedním z podkladů pro zpracování Z2 ÚRP byl dokument Akcelerační oblasti, předvýběr ploch k výstavbě VTE, Screening území ČR z hlediska ochrany krajinného rázu (Roman Bukáček, Simona Vondráčková, 2025). Při vymezování akceleračních oblastí byl krajinný ráz dále prověřován, a to s ohledem na hodnoty území. Vlivy na krajinný ráz pak byly dále vyhodnoceny v rámci VVURÚ, a to jak z hlediska navrhovaného souboru akceleračních oblastí jako celku, tak pro jednotlivá území v kartách akceleračních oblastí, které obsahují i mapy viditelnosti (Příloha SEA). Podmínky v územních opatřeních pak dále omezují barevné řešení doprovodných staveb a rozsah trvalých terénních úprav. Samotný způsob vymezení akceleračních oblastí na základě podkladů (biologická posouzení, mapy citlivosti ptáků vůči výstavbě VTE zpracované ČSO, území významná pro netopýry dle podkladů ČESON, biotopy zvláště chráněných druhů velkých savců a další) a nařízení vlády č. 507/2025 Sb. minimalizuje vliv na složky životního prostředí. Pro všechny akcelerační oblasti jsou současně pořizována územní opatření, která obsahují

Poř. č.	Připomínkové místo	Číslo jednací	Článek	AO	Připomínka	Vyhodnocení
					2. Migrační koridory a fragmentace krajiny Území zasahuje do migračního koridoru velkých savců (vlk, rys, los). Deklarované zachování prostupnosti neodpovídá realitě, neboť dochází k bariérovému efektu a k fragmentaci území3. USES Návrh připouští zásahy do biokoridorů, což je v rozporu s jejich funkcí a může vést k narušení ekologické stability území. Střet s regionálními a lokálními biokoridory. V dotčeném území jsou vymezeny prvky ÚSES, a to regionální biokoridory (RBK) RBK70 Velká Kakada — Vrchy u Kuřiman, RBK81 Vrchy u Kuřiman — Manina, RBK86 Helfenburk — Vrchy u Kuřiman (RBK81), RBK89 Niva pod Volyní — Betaň, RBK95 Betaň — Manina, a regionální biocentra (RBC) RBC43 Betaň, RBC42 Manina a RBC74 Helfenburk. Tyto biokoridory a biocentra zajišťují biologickou ochranu stávajících stanovišť biotu v území, krajinotvornou ochranu celkového krajinného prostředí a zároveň ochranu stávající zeleně. Umístění větrných elektráren v těchto trasách vytvoří nepropustnou bariéru, což vede k izolaci biotopů a postupné degradaci místní biodiverzity. Bušanovice je oblast v podhůří Šumavy s chráněnými lučními porosty. Již je zde instalována solární elektrárna FVE na 6000 m2. Solární panely jsou rozmístěny tak, že již toto zařízení je rozsáhlý zásah do dotčeného území. V tomto území se nacházejí významná přírodní pásma. Zdejší krajinný ráz vykazuje rysy a znaky, které tvoří jeho odlišnost a jedinečnost. Akcelerační oblast v tomto území, takto brutální zásah s možností výstavby VTE, by celou oblast na staletí zničil. Akcelerační zóny mají být dle zákona 249/2025 Sb. (ZOZE) vymezeny tak, aby neměly významný dopad na životní prostředí. Průnik zóny s funkčními biokoridory a biocentry tento princip přímo porušuje. Ochrana ptactva: V případě větrných elektráren stávající biokoridory slouží jako hlavní tahy pro chráněné druhy ptáků, u kterých hrozí přímé riziko kolizí s rotory turbín. **III. Vodní režim a klimatické dopady** Návrh nedostatečně posuzuje dopady na vodní režim a mikroklimatické podmínky v území. Realizace větrných elektráren a související infrastruktury (zpevněné plochy, přístupové komunikace, základy staveb) vede k: - omezení přirozené infiltrace srážkové vody do půdy - změně odtokových poměrů v území - narušení retenční schopnosti krajiny - zvýšení rizika lokálního vysychání půdy a krajiny Stanovené minimální odstupy od vodních toků (např. 8 m) nereflektují skutečný rozsah možných hydrologických dopadů. Současně není vyhodnocen vliv na mikroklima krajiny, zejména ve vztahu k zadržování vody, proudění vzduchu a celkové stabilitě krajinného prostředí. Zhutnění i samotná výstavba VTE může zasáhnout prameny, spodní vody, porušit prostupnost půd a jednotlivých vrstev půdního profilu. V kontextu probíhající klimatické změny je přitom ochrana vodního režimu a schopnosti krajiny zadržovat vodu zásadním veřejným zájmem. **IV. Kumulativní a synergické dopady** Zcela chybí vyhodnocení kumulativních dopadů: - nejsou vyhodnoceny kumulativní dopady více větrných elektráren v území - dochází ke sčítání negativních vlivů (hluk, vizuální zátěž, zásahy do krajiny)	opatření stanovená na základě biologických posouzení. Tato opatření dále zmírňují negativní vlivy, které nebylo možné vyloučit vymezením akcelerační oblasti. Podmínky v územních opatřeních zahrnují ochranu prvků lokálního ÚSES a všech biokoridorů, ochranu biotopů, ZPF a PUPFL, dále povinnost biologického dozoru, monitoring mortality ptáků a netopýrů, detekční systémy a další podmínky specifické vzhledem ke konkrétní akcelerační oblasti. V rámci souvisejících územních opatření jsou stanoveny podmínky, které zajišťují ochranu protierozních opatření, funkčních melioračních zařízení, vodních toků a ploch a rovněž omezující možné terénní úpravy. Vzhledem k charakteru a rozsahu potenciálních záměrů se při naplnění podmínek nepředpokládá realizace zpevněných ploch v takovém rozsahu, který by mohl významně ovlivnit vodní režim v rámci akceleračních oblastí. Významné ovlivnění mikroklimatu u FVE ani VTE se nepředpokládá. V lokalitách, které indikovala biologická posouzení, je navíc v souvisejících územních opatřeních stanovena podmínka, která ukládá přednostní využívání propustných materiálů schopných vsakování pro všechny obslužné komunikace a v případech, kdy je nezbytné použití nepropustných povrchů, musí být tyto plochy povinně doplněny funkčním systémem vsakování nebo retence srážkových vod. Použití certifikovaných technologií větrných elektráren, vybavení prvky, které snižují riziko požáru apod., postupů výstavby, bude záležitostí povolování konkrétních záměrů stavebním úřadem. Rovněž při žádosti o udělení licence na výrobu elektřiny, kterou uděluje Energetický regulační úřad musí provozovatel prokázat, že splňuje bezpečnostní a provozní požadavky splnění norem. Obavy z ohrožení lidí nejsou podloženy reálnými daty z mnohaletého provozu desetitisíců větrných elektráren v Evropě.

Poř. č.	Připomínkové místo	Číslo jednací	Článek	AO	Připomínka	Vyhodnocení
					- kumulace může mít zásadní vliv na kvalitu života, který jednotlivé posouzení nepostihuje Tyto skutečnosti představují zásadní nedostatek návrhu, neboť dopady na obyvatelstvo nejsou posouzeny komplexně. Hrozí nevratná degradace území. Region se tak z venkovského pohorského prostoru stane zónou obklíčenou desítkami VTE, což bude mít vliv na atraktivitu krajiny Šumavského podhůří. **V. Technická a bezpečnostní rizika** Není dostatečně řešeno: - riziko odletu ledu z rotoru v zimním období (ohrožení osob, dopravy a majetku v okolí) - riziko zásahu bleskem a následného poškození zařízení nebo vzniku požáru - riziko požáru technologických částí (např. generátor, kabeláž, transformátory), který je obtížně zvládnutelný zásahovými složkami vzhledem k výšce zařízení a omezené dostupnosti riziko pádu částí konstrukce nebo jejich uvolnění při extrémních povětrnostních podmínkách - sekundární dopady havárií (šíření požáru do krajiny, kontaminace půdy a vody provozními kapalinami) Uvedená rizika nejsou v návrhu dostatečně vyhodnocena, zejména ve vztahu k blízkosti obydlí, komunikací a využívané krajiny. Současně není jasně stanoveno, kdo nese odpovědnost za případné škody na zdraví, majetku a životním prostředí. Ministerstvo vnitra — generální ředitelství HZS ČR ve svém oficiálním vyjádření ze dne 6. 2. 2026 potvrdilo, že v České republice dosud neexistuje komplexní právní ani metodická úprava požární bezpečnosti větrných elektráren. Současně uvedlo, že nejsou stanoveny konkrétní minimální odstupové vzdálenosti těchto staveb od lesních porostů či obytné zástavby z hlediska požárního rizika a že zásah jednotek požární ochrany je v případě požáru VTE převážně pouze defenzivní. Tato skutečnost potvrzuje, že stát dosud nemá komplexně řešenou požární bezpečnost těchto staveb, přestože jsou navrhovány ve stále větším rozsahu, často v blízkosti lesních porostů, chráněných území, zemědělské krajiny či obytné zástavby. Z tohoto důvodu považujeme za nezbytné důsledné individuální posouzení požárních a bezpečnostních rizik v rámci procesu EIA a navazujících řízení. **VI. Dopady na obyvatelstvo** Hodnocení vlivů na obytné prostředí je redukováno na splnění limitů. Není řešeno: « reálné zatížení hlukem a jeho dlouhodobé působení na kvalitu života - stroboskopický efekt (blikání stínů) - změna charakteru bydlení a okolní krajiny - možný pokles hodnoty nemovitostí Navržená vzdálenost pouhých 0,5 km od obytné zástavby dotčených sídel je z hlediska ochrany zdraví obyvatel naprosto nedostatečná. Hustota obydlení a blízkost jednotlivých sídel nese obrovské riziko obtěžování stroboskopickým efektem a hlukem. Nikdo nezkoumal, jakým způsobem se bude zvuk produkovaný vrtulemi šířit v členitém podhorském terénu. Realizace projektů v akcelerační zóně by vedla k nenávratnému zásahu do stávajících vymezených prvků USES a poškodila by nejvýznamnější hodnoty zdejší krajiny. Za neméně závažný a nepřípustný považuji rovněž zásah do kvality bydlení a života nás obyvatel. **VII. Rozpor s právními předpisy ČR a EU**	

Poř. č.	Připomínkové místo	Číslo jednací	Článek	AO	Připomínka	Vyhodnocení
					1. Rozpor s právními předpisy ČR Návrh není v souladu zejména se: 1. zákonem č. 114/1992 Sb., o ochraně přírody a krajiny, neboť připouští zásahy do území s výskytem zvláště chráněných druhů a prvků ÚSES bez jejich dostatečné ochrany 2. zákonem č. 100/2001 Sb., o posuzování vlivů na životní prostředí, neboť neobsahuje dostatečné vyhodnocení všech vlivů, zejména kumulativních a synergických 3. zákonem č. 334/1992 Sb., o ochraně zemědělského půdního fondu, neboť nedostatečně chrání půdy vysoké bonity 4. stavebním zákonem (zákon č. 283/2021 Sb.), neboť návrh nerespektuje cíle územního plánování, zejména ochranu hodnot území a vyvážený rozvoj Realizací větrných elektráren dále dochází ve vztahu k samosprávám, k účastníkům daných správních řízení včetně obcí a měst a objektivně vůči všem přímo i nepřímo dotčeným občanům naší země, k porušení těchto ustanovení: 1. Ústavního zákona č. 1/1993 Sb., tj Ústavy České republiky, v těchto částech a) Porušení Cl. 7: Stát dbá o šetrné využívání přírodních zdrojů a ochranu přírodního bohatství b) Porušení ČI. 8: Zaručuje se samospráva územních samosprávných celků Porušení ČI. 101, odst. 1: Obec je samostatně spravována zastupitelem 2. Ústavního zákona č. 2/1993 Sb. Ve znění ústavního zákona č. 162/1998 Sb. a ústavního zákona č. 295/2021 Sb., Listina základních práv a svobod a) Porušení ČI. 4, odst. 3: Zákonná omezení základních práv a svobod musí platit stejně pro všechny případy, které splňují stanovené podmínky. Porušení ČI. 4, odst. 4: Při používání ustanovení o mezích základních práv a svobod musí být šetřeno jejich podstaty a smyslu. Taková omezení nesmějí být zneužívána k jiným účelům, než pro které byla stanovena. b) Porušení ČI. 6, odst. 1: Každý má právo na život. Porušení ČI. 11, odst. 1: Každý má právo vlastnit majetek. Vlastnické právo všech poplatníků má stejný zákonný obsah a ochranu. Porušení ČI. 11, odst. 3: Vlastnictví zavazuje. Nesmí být zneužito na újmu práv druhých anebo v rozporu se zákonem chráněnými obecnými zájmy. Jeho výkon nesmí poškozovat lidské zdraví, přírodu a životní prostředí nad míru stanovenou zákonem. c) Porušení ČI. 12, odst. 1, věta první: Obydlí je nedotknutelné. **2. Rozpor s právem Evropské unie — směrnice RED III** Směrnice Evropského parlamentu a Rady (EU) 2023/2413 (tzv. RED III) stanoví podmínky pro urychlení rozvoje obnovitelných zdrojů energie, avšak současně vyžaduje: * aby akcelerační oblasti byly vymezovány v územích s nižšími environmentálními konflikty * aby byly vyloučeny významné dopady na životní prostředí a biodiverzitu e © aby byl respektován princip předcházení škodám (do no significant harm) V předloženém návrhu však: - dochází k vymezení oblasti i přes prokazatelné střety s ochranou přírody (chráněné druhy, migrační koridory) - nejsou vyloučeny významné dopady, ale pouze částečně zmírňovány - nejsou dostatečně vyhodnoceny kumulativní vlivy Z těchto důvodů návrh nesplňuje podmínky stanovené směrnicí RED III pro vymezování akceleračních oblastí. **3. Princip předběžné opatrnosti**	

Poř. č.	Připomínkové místo	Číslo jednací	Článek	AO	Připomínka	Vyhodnocení
					Postup, kdy jsou známé střety s ochranou přírody řešeny až následnými podmínkami, je v rozporu s principem předběžné opatrnosti, který je zakotven v právu EU i v českém právním řádu. Z výše uvedených důvodů je návrh v rozporu s právními předpisy a nemůže být v této podobě schválen. **IX. Závěr a požadavek** Z předloženého návrhu i jeho odůvodnění vyplývá, že dotčené území vykazuje významné střety s ochranou přírody, krajiny, vodního režimu i kvality života obyvatel. Tyto střety nejsou odstraněny, ale pouze částečně zmírňovány navrženými podmínkami, jejichž účinnost není dostatečně prokázána. Návrh současně nevychází z dostatečně konkrétních podkladů, neobsahuje vyhodnocení variant řešení a postrádá posouzení kumulativních dopadů. V kombinaci s nedostatečným řešením bezpečnostních rizik a nejasným vymezením odpovědnosti za případné škody tak představuje nepřiměřený zásah do území. Takto koncipovaný návrh je v rozporu s principem předběžné opatrnosti i se základními cíli územního plánování, proto požaduji vyloučení akcelerační oblasti AOV44 Litochovice a AOV45 Bušanovice z návrhu Změny č. 2 Územního rozvojového plánu ČR.	
134	Olga Jačková	MMR-52586-2026-81	I.1.b.2.	VTE	Věc: Zásadní připomínka veřejnosti k návrhu na vymezení tzv. akceleračních zón pro obnovitelné zdroje energie Jako suverénní občan / zástupce samosprávy / zástupce spolku tímto v zákonné lhůtě podávám zásadní připomínku proti návrhu Ministerstva pro místní rozvoj ČR na zřízení tzv. akceleračních zón určených pro výstavbu vysokých větrných elektráren. Žádám o úplné stažení tohoto návrhu, případně o vyjmutí dotčených území z plánovaných zón, a to z následujících důvodů: Narušení suverenity obcí a občanů: Návrh zavedením zrychleného režimu fakticky obchází standardní povolovací procesy a odebírá dotčeným obcím a jejich obyvatelům možnost efektivně spolurozhodovat o rozvoji vlastního území. Tento krok považuji za hrubý zásah do práv na samosprávu. Devastace krajinného rázu a celistvosti území: Výstavba větrných elektráren o výšce až 200 metrů představuje drastický a nevratný zásah do horizontů, přírodního a kulturního dědictví celé naší země. Průmyslová transformace venkova a krajiny bez ohledu na historický a ekologický kontext je nepřijatelná. Absence komplexního posouzení vlivů: Zrychlené schvalování upřednostňuje jednostranné korporátní a ekonomické zájmy nadnárodních struktur před dlouhodobou ochranou životního prostředí, spodních vod, biodiverzity a kvality života obyvatel, kteří v daných oblastech žijí a hospodaří. Z výše uvedených důvodů požaduji, aby byl tento záměr zamítnut a nebylo pokračováno v krocích, které vedou k degradaci českého venkova a krajiny.	**Neakceptováno.** Vymezení akceleračních oblastí proběhlo na základě biologického posouzení podle § 11 odst. 3 ZOZE a § 7a vyhlášky č. 142/2018 Sb., jehož výsledky spolu s výsledky vyhodnocení vlivů na životní prostředí (SEA/VVURÚ, Příloha 5 k Z2 ÚRP) byly zapracovány do návrhu Změny č. 2 ÚRP; oblasti, u nichž byly identifikovány významné negativní vlivy, byly ze Z2 ÚRP vyloučeny. Zpracování VVURÚ odpovídá obsahem i strukturou požadavkům přílohy č. 4 stavebního zákona; jde o hodnocení na úrovni koncepce, nikoli na úrovni konkrétních záměrů, a tomu odpovídá i míra podrobnosti použitých podkladů. Jedním z podkladů pro zpracování Z2 ÚRP byl dokument Akcelerační oblasti, předvýběr ploch k výstavbě VTE, Screening území ČR z hlediska ochrany krajinného rázu (Roman Bukáček, Simona Vondráčková, 2025). Při vymezování akceleračních oblastí byl krajinný ráz dále prověřován, a to s ohledem na hodnoty území. Vlivy na krajinný ráz pak byly dále vyhodnoceny v rámci VVURÚ, a to jak z hlediska navrhovaného souboru akceleračních oblastí jako celku, tak pro jednotlivá území v kartách akceleračních oblastí, které obsahují i mapy viditelnosti (Příloha SEA). Podmínky v územních opatřeních pak dále omezují barevné řešení doprovodných staveb a rozsah trvalých terénních úprav. Ve všech lokalitách proběhly v souladu se ZOZE biologické průzkumy včetně průzkumů ornitologických. Tyto průzkumy byly doplněny rešeršemi výskytu ZCHD fauny, výsledky průzkumů byly předloženy MŽP. Pro všechny akceleační oblasti bylo zpracováno biologické posouzení podle § 11 odst. 3, respektive

Poř. č.	Připomínkové místo	Číslo jednací	Článek	AO	Připomínka	Vyhodnocení
						4 zákona č. 249/2025 Sb. (ZOZE), které plně respektuje vyhlášku 142/2018 Sb., ve znění vyhlášky č. 468/2025 Sb. Výsledky posouzení byly respektovány při vymezení akceleračních oblastí a na jejich základě byly stanoveny podmínky a zmírňující opatření implementovaná do územních opatření. Jedná se o podmínky pro ochranu významných biotopů, eliminaci negativních vlivů během hnízdního období, monitoring mortality ptáků, využití detekčních systémů, selektivních odstávek a dalších technických opatření ke snižování kolizního rizika ptáků a VTE. Dále proběhlo vyhodnocení vlivu návrhu Změny č. 2 ÚRP na udržitelný rozvoj území, jehož součástí je vyhodnocení vlivu na životní prostředí (SEA) a vyhodnocení vlivů na lokality soustavy Natura 2000. Nebyly identifikovány významné negativní vlivy, které by bránily vymezení akcelerační oblasti.
134	Trávníčková Emilie	MMR-52628-2026-81	I.1.b.2.	VTE	**Typové připomínky pro města a vzdálenější oblasti pro osoby, které nežijí v těsné blízkosti akcelerační oblasti, ale vadí jim** 1) Hory Říp a Blaník považuji za součást české národní a kulturní symboliky a jejich zacloněni větnými parky považuji za zhanobení národního a kulturního symbolu. 2) Navrhované akcelerační oblasti zasahují do bezprostřední blízkosti řady lokalit světového kulturního dědictví UNESCO, které si nechci nechat zničit pro sebe ani pro následující generace, a to ani pohledem v horizontu, který naruší tradiční kulturní ráz krajiny. Tyto památky pravidelně navštěvuji a byl bych krácen na svých právech kulturního prostředí pro život. 3) Navrhované akcelerační oblasti zasahují do bezprostřední blízkosti řady lokalit soustavy chráněných území evropského významu Nátura 2000, které si nechci nechat zničit pro sebe ani pro následující generace. Tyto oblasti navštěvuji a byl bych krácen na svých právech volnočasových aktivit a přírodního prostředí pro život a rekreaci. 4) Větrné elektrárny zabíjejí ptáky, netopýry a omezují i jiné chráněné živočichy. Omezováním zákonné ochrany zvířat a ochrany přírody by bylo narušeno mé právo žit v zemi s přirozeným biotopem. Ochrana přírody je veřejným zájmem trvale udržitelného rozvoje, který by tímto byl narušen a bylo tím narušeno i mé právo na přirozené prostředí s tradiční druhovou rozmanitosti. 5) Lopatky větrných elektráren vytvářejí erozí deštěm, prachem, sněhem a kroupami nezanedbatelné množství mikroskopického toxického prachu, který se trvale ukládá v půdě, a pokud jsou umístěny v blízkosti zemědělské a lesní půdy, dostává se tento škodlivý materiál nevratným způsobem do celého potravního řetězce. Umist'ování větrných elektráren do blízkosti zemědělství a lesních honiteb vnímám jako ohrožení svého zdraví, nechci být nedobrovolnou součásti takovéhoto potravního řetězce. 6) Česká republika je umístěna na hlavním evropském rozvodí a v souvislosti s oteplováním a vysycháním prostředí hrozí nedostatek pitné vody. Betonové základy větrných elektráren v přírodních a zemědělských oblastech narušuji režim podzemních vod a ohrožují přirozené vodní zásoby. Cítím se jejich výstavbou ohrožený rizikem budoucího nedostatku pitné vody. Tímto rizikem se studie při vytyčování akceleračních oblasti vůbec nezabývala. 7) Zabíráním a trvalým zničením bonitní zemědělské půdy může vzniknout její nedostateki ztráta její kvality. Zemědělská půda je součástítrvale udržitelného rozvoje a již déle jak 1500 let slouží k výrobě potravin, nikoli k výrobě elektřiny. Vzhledem k existujícím válečným konfliktům vnímám ničení orné půdy jako ohrožení potravinové bezpečnosti pro sebe i svoji rodinu.	**Neakceptováno.** Vymezení akceleračních oblastí proběhlo na základě biologického posouzení podle § 11 odst. 3 ZOZE a § 7a vyhlášky č. 142/2018 Sb., jehož výsledky spolu s výsledky vyhodnocení vlivů na životní prostředí (SEA/VVURÚ, Příloha 5 k Z2 ÚRP) byly zapracovány do návrhu Změny č. 2 ÚRP; oblasti, u nichž byly identifikovány významné negativní vlivy, byly ze Z2 ÚRP vyloučeny. Zpracování VVURÚ odpovídá obsahem i strukturou požadavkům přílohy č. 4 stavebního zákona; jde o hodnocení na úrovni koncepce, nikoli na úrovni konkrétních záměrů, a tomu odpovídá i míra podrobnosti použitých podkladů. Akcelerační oblasti byly vymezeny mimo památky zapsané na seznamu UNESCO. Vizuální dopad byl prověřen a popsán v odůvodnění Změny č. 2 Územního rozvojového plánu a také vyhodnocen ve VVURÚ. ČR jako smluvní strana Úmluvy o ochraně světového kulturního a přírodního dědictví má povinnost konzultovat záměry, které by mohly ohrozit Outstanding Universal Value (OUV) lokalit UNESCO; tato povinnost se uplatňuje na úrovni konkrétních záměrů, nikoli na úrovni vymezení akceleračních oblasti ve Změně č. 2 Územního rozvojového plánu. Samotný způsob vymezení akceleračních oblastí na základě podkladů (biologická posouzení, mapy citlivosti ptáků vůči výstavbě VTE zpracované ČSO, území významná pro netopýry dle podkladů ČESON, biotopy zvláště chráněných druhů velkých savců a další) a nařízení vlády č. 507/2025 Sb. minimalizuje vliv na složky životního prostředí. Pro všechny akcelerační oblasti jsou současně pořizována územní opatření, která obsahují opatření stanovená na základě biologických posouzení. Tato opatření dále zmírňují negativní vlivy, které nebylo možné vyloučit vymezením akcelerační oblasti. Podmínky v územních opatřeních zahrnují ochranu prvků lokálního ÚSES a všech biokoridorů, ochranu biotopů, ZPF a PUPFL, dále povinnost

Poř. č.	Připomínkové místo	Číslo jednací	Článek	AO	Připomínka	Vyhodnocení
					8) U větrných elektráren není v současnosti žádným známým způsobem vyřešena recyklace a zpracování odpadu z plastových částí, listů vrtule. Látky, ze kterých jsou tyto listy vyrobeny, jsou toxické, není možno je skladovat někde na hromadě a na rozdíl od jaderného odbodu jde o značné objemy. Nechci sám ani v budoucí generaci žit v zemi s hromadami nezlikvidovatelného toxického odpadu.	biologického dozoru, monitoring mortality ptáků a netopýrů, detekční systémy a další podmínky specifické vzhledem ke konkrétní akcelerační oblasti. Kontaminace ovzduší z provozu VTE se v měřitelných hodnotách neprojevuje. Kontaminace půdy nastává, ale nikoliv ve významné míře. Kontaminace vody je zanedbatelná, půda zde funguje jako filtr. Cca 80–95 % hmotnosti VTE se po skončení životnosti dá zrecyklovat. Kovový stožár, gondola, převodovka či kabeláž obsahují cenné recyklovatelné materiály. Využit se dá i rozdrcený beton a armatury ze základů. U kompozitních plastů z lopatek rotorů, které nejsou toxické a které se dnes v Evropě většinu drtí a spalují v cementárnách, se u nových elektráren očekává vývoj směrem k recyklovatelným plastům, tak jak se na ně evropští výrobci zaměřují.
134	Švehlíková Anna	MMR-52633-2026-81	99cm 99cn 99co	AOV29 AOV30 AOV31	**Prohlášení o připojení se k připomínkám k návrhu Změny č. 2 Územního rozvojového plánu** Já, níže podepsaný(á), tímto prohlašuji, že jsem se seznámil(a) s připomínkami zpracovanými Marcelou Hradilovou, bytem XX, 753 53 Všechovice. Po prostudování připomínek se zcela ztotožňuji s jejich obsahem a rozsahem bez jakýchkoli výhrad a považuji tyto připomínky za vyjádření mého občanského postoje při ochraně svých základních lidských práv. Proto vyslovuji souhlas, aby bylo toto Prohlášení přiloženo k Připomínkám k návrhu Změny č. 2 Územního rozvojového plánu a k Vyhodnocení vlivů na udržitelný rozvoj území v části vymezení akceleračních oblastí pro větrné elektrárny: • AOV29 Býškovice • AOV30 Kunovice • AOV31 Kelč Osobně jsem dotčen/a vymezením akceleračních oblastí č. AOV29, č. AOV30 a č. AOV31, neboť zde mám osobní a majetkový vztah k území bezprostředně sousedícímu s těmito akceleračními oblastmi.	**Vzato na vědomí.**
134	Benkovič Aleš	MMR-52664-2026-81	99cp	AOV33	**Otevřený dopis ve věci plánované výstavby větrných elektráren v obci Dětřichov nad Bystřicí** Vážený pan Vážený pane předsedo,	**Neakceptováno.** Vymezení akcelerační oblasti AOV33 Dětřichov nad Bystřicí proběhlo na základě biologického posouzení podle § 11 odst. 3 ZOZE a § 7a vyhlášky č. 142/2018 Sb., jehož výsledky spolu s výsledky vyhodnocení vlivů na životní prostředí (SEA/VVURÚ, Příloha 5 k Z2 ÚRP) byly zapracovány do návrhu Změny č. 2 ÚRP; oblasti, u nichž byly identifikovány významné negativní vlivy, byly ze Z2 ÚRP vyloučeny. Zpracování VVURÚ odpovídá

Poř. č.	Připomínkové místo	Číslo jednací	Článek	AO	Připomínka	Vyhodnocení
					obracíme se na Vás jako na lídra nejsilnějšího politického hnutí v zemi a člověka, který se dlouhodobě vyjadřuje k ochraně českých zájmů, venkova a naší krajiny. Jsme obyvatelé obce Dětřichov nad Bystřicí (a okolních obcí) a čelíme situaci, která zásadním a nevratným způsobem ohrožuje kvalitu našeho života, životní prostředí a ráz celé naší oblasti. V katastru naší obce a v těsné blízkosti našich domovů je plánována masivní výstavba větrných elektráren. Ačkoliv chápeme potřebu diskuse o energetické soběstačnosti, jsme přesvědčeni, že současný tlak na budování těchto obřích průmyslových staveb v obydlených oblastech a v blízkosti přírody je nekoncepční a bezohledný vůči místním občanům. Rádi bychom Vás upozornili na klíčové negativní dopady, které tato výstavba přinese: • **Zásah do životního prostředí a krajinného rázu:** Naše oblast se nachází v krásné přírodě Nízkého Jeseníku. Stožáry vysoké přes 200 metrů s rotujícími listy drasticky změní panorama krajiny, která dosud lákala lidi pro svůj klid a čistou přírodu. Dojde k narušení migračních tras ptactva a ohrožení místní fauny. V okolí této výstavby se pro představu nachází Přírodní park Údolí Bystřice, Přírodní park Sovinecko a další. • **Vliv na zdraví a psychickou pohodu obyvatel:** Stálý hluk, infrazvuk a tzv. „stroboskopický efekt“ (blikání stínů při západu a východu slunce) mají prokazatelně negativní vliv na lidskou psychiku a spánek. Elektrárny mají stát v neúnosné blízkosti lidských obydlí. • **Znehodnocení majetku:** Pro mnohé z nás je dům či chalupa celoživotní investicí. Zkušenosti z jiných regionů jasně ukazují, že v oblastech s větrnými parky klesá tržní hodnota nemovitostí až o desítky procent. Nikdo nechce bydlet ve stínu průmyslové zóny. • **Netransparentnost a tlak investorů:** Často jsme svědky toho, že investoři zneužívají složité finanční situace obcí a nabízejí finanční kompenzace, které však zdaleka nevyváží škody způsobené občanům. Názor místních lidí, kteří zde žijí a vychovávají děti, bývá odsouván na druhou kolej. Vážený pane předsedo, víme, že Vy i Vaše hnutí často kritizujete unáhlená a zelená ideologická rozhodnutí, která neberou ohled na běžné lidi. Žádáme Vás proto o podporu a o to, abyste toto téma otevřel na celostátní úrovni. Potřebujeme, aby se stát zastal občanů na venkově a nedovolil, aby se z našich domovů staly průmyslové polygony energetických firem. Zveme Vás tímto osobně k návštěvě Dětřichova nad Bystřicí, abyste se sám mohl přesvědčit, o jak krásný kus země bojujeme a jaké dopady by zde stavba zanechala.	obsahem i strukturou požadavkům přílohy č. 4 stavebního zákona; jde o hodnocení na úrovni koncepce, nikoli na úrovni konkrétních záměrů, a tomu odpovídá i míra podrobnosti použitých podkladů. Při vymezení akceleračních oblastí nelze předjímat konkrétní technické parametry či přesné umístění záměrů OZE. Obavy z negativních vlivů hluku a stroboskopického efektu řeší podmínky stanovené ve všech územních opatřeních pro akcelerační oblasti pro VTE, které ukládají zpracování hlukové studie, studie působení stroboskopického efektu, včetně minimalizace shadow flicker efektu. V případě, že by záměr nesplňoval zákonné hygienické limity (nařízení vlády č. 272/2011 Sb., o ochraně zdraví před nepříznivými účinky hluku a vibrací) a současně podmínky v územním opatření, nemůže být povolen. Jedním z podkladů pro zpracování Z2 ÚRP byl dokument Akcelerační oblasti, předvýběr ploch k výstavbě VTE, Screening území ČR z hlediska ochrany krajinného rázu (Roman Bukáček, Simona Vondráčková, 2025). Při vymezování akceleračních oblastí byl krajinný ráz dále prověřován, a to s ohledem na hodnoty území. Vlivy na krajinný ráz pak byly dále vyhodnoceny v rámci VVURÚ, a to jak z hlediska navrhovaného souboru akceleračních oblastí jako celku, tak pro jednotlivá území v kartách akceleračních oblastí, které obsahují i mapy viditelnosti (Příloha SEA). Podmínky v územních opatřeních pak dále omezují barevné řešení doprovodných staveb a rozsah trvalých terénních úprav. Územní plánování na celostátní úrovni je výkonem státní správy; jeho výstupy nepodléhají schválení orgány územních samosprávných celků a vymezení akceleračních oblastí prostřednictvím územního rozvojového plánu je zákonnou kompetencí státu. Nesouhlasná usnesení zastupitelstev a petice jsou standardními prostředky participace, které jsou uplatněny formou připomínek v rámci zákonného procesu pořizování Změny č. 2 ÚRP. Vymezení akcelerační oblasti v ÚRP nezakládá možnost vyvlastnění ani právo na výstavbu a nevylučuje jiné využití území. Nebylo prokázáno, že by instalace VTE měla významný negativní vliv na cenu nemovitostí či provádění investic. Lokální dopady na cenu nemovitostí konkrétních záměrů nelze posuzovat na koncepční úrovni při vymezování akceleračních oblastí v ÚRP.
134	Fialová Alexandra	MMR-52666-2026-81	I.1.b.2.	VTE	**Připomínka k návrhu změny č. 2 Územního rozvojového plánu** *(akcelerační oblasti OZE – Ústecký kraj, hřebenové partie a podhůří Krušných hor)*	**Neakceptováno.** Vymezení akceleračních oblastí proběhlo na základě biologického posouzení podle § 11 odst. 3 ZOZE a § 7a vyhlášky č. 142/2018 Sb., jehož výsledky spolu s výsledky vyhodnocení vlivů na životní prostředí (SEA/VVURÚ, Příloha 5 k Z2 ÚRP) byly

Poř. č.	Připomínkové místo	Číslo jednací	Článek	AO	Připomínka	Vyhodnocení
					V souladu s ustanoveními stavebního zákona podávám tímto jako občan České republiky připomínku k návrhu změny č. 2 Územního rozvojového plánu, který vymezuje celostátní akcelerační oblasti pro větrné elektrárny. Zásadně nesouhlasím s vymezením akceleračních zón na území Ústeckého kraje a požaduji kompletní vyřazení navržených lokalit v hřebenových partiích a podhůří Krušných hor z tohoto vládního návrhu. Zásadně odmítám, aby se z této cenné přírodní a rekreační oblasti stala plošná průmyslová zóna. Své podání opírám o následující věcná odůvodnění: **1. Ohrožení psychosomatického zdraví obyvatel a dětí** Provoz obřích větrných turbín v blízkosti lidských obydlí představuje vážné riziko pro lidské zdraví, zejména pro nejcitlivější skupiny, jako jsou děti. Dlouhodobý aerodynamický hluk (svištění rotoru) doprovázený nízkofrekvenčními vibracemi a infrazvukem prokazatelně narušuje spánkové cykly. U dětí je hluboký spánek klíčový pro zdravý vývoj. Chronická únavnost způsobená tímto hlukem prokazatelně vede k poruchám soustředění, oslabení krátkodobé paměti a zhoršení kognitivního vývoje. Dalším rizikem je stroboskopický efekt (míhání stínů v interiérech), který vyvolává úzkostné stavy, migrény a u fotosenzitivních jedinců představuje riziko spuštění záchvatů. Celý tento komplex vlivů vede k chronickému stresu a rozvoji psychosomatických onemocnění (tzv. syndrom větrných turbín). **2. Destrukce místní fauny (ptáci a netopýři)** Větrné elektrárny drasticky zasahují do biologické rozmanitosti krajiny. Dochází k fatálním kolizím ptactva, zejména dravců (orli, luňáci), kteří během lovu nesledují prostor před sebou. U netopýrů dochází v blízkosti rotujících listů k barotraumatu – náhlý pokles tlaku jim trhá plíce a způsobuje okamžitou smrt. Výstavba turbín navíc vytváří bariérový efekt, který narušuje přirozené migrační trasy a fragmentuje krajinu, čímž vytlačuje chráněné druhy z jejich přirozených stanovišť. **3. Negativní zásahy do krajiny, půdy a mikroklimatu** Zásadním problémem je nevratný zábor půdy. Výstavba každého jednoho stožáru vyžaduje masivní betonové základy, těžkou techniku a budování nových přístupových cest, což v lesních a přírodních oblastech znamená rozsáhlé odlesňování. Velké větrné parky navíc mechanickým promícháváním vzduchových vrstev lokálně ovlivňují proudění větru, teplotu a vlhkost půdy. V době, kdy čelíme extrémním projevům počasí, suchu a přívalovým srážkám, je další umělý zásah do přirozeného proudění vzduchu nepřípustným rizikem. **4. Ekonomická a politická neudržitelnost (tzv. Concorde efekt)** Celý projekt masivní podpory větrné energie vykazuje znaky tzv. efektu Concorde. Stát a investoři pokračují v prosazování těchto projektů za cenu obrovských dotací, politického kapitálu a nevratných škod na přírodě jen proto, že do této koncepce již investovali příliš mnoho prostředků. Ekonomické zájmy úzkých skupin by však nikdy neměly být nadřazeny zdraví občanů a ochraně krajiny. Pokud jsou tyto technologie bezpečné a bezproblémové, měly by být testovány v privátních zónách samotných investorů, nikoliv plošně vnucovány obyvatelům českého venkova. **Závěr:** Z výše uvedených důvodů žádám, aby Ministerstvo pro místní rozvoj vzalo tyto připomínky v potaz a návrh změny č. 2 Územního rozvojového plánu v oblasti akceleračních zón pro větrnou energii zamítlo nebo zásadně přepracovalo s ohledem na ochranu zdraví lidí a přírody. **Připomínka k návrhu změny č. 2 Územního rozvojového plánu**	zapracovány do návrhu Změny č. 2 ÚRP; oblasti, u nichž byly identifikovány významné negativní vlivy, byly ze Z2 ÚRP vyloučeny. Zpracování VVURÚ odpovídá obsahem i strukturou požadavkům přílohy č. 4 stavebního zákona; jde o hodnocení na úrovni koncepce, nikoli na úrovni konkrétních záměrů, a tomu odpovídá i míra podrobnosti použitých podkladů. Při vymezení akceleračních oblastí nelze předjímat konkrétní technické parametry či přesné umístění záměrů OZE. Obavy z negativních vlivů hluku a stroboskopického efektu řeší podmínky stanovené ve všech územních opatřeních pro akcelerační oblasti pro VTE, které ukládají zpracování hlukové studie, studie působení stroboskopického efektu, včetně minimalizace shadow flicker efektu. V případě, že by záměr nesplňoval zákonné hygienické limity (nařízení vlády č. 272/2011 Sb., o ochraně zdraví před nepříznivými účinky hluku a vibrací) a současně podmínky v územním opatření, nemůže být povolen. Jedním z podkladů pro zpracování Z2 ÚRP byl dokument Akcelerační oblasti, předvýběr ploch k výstavbě VTE, Screening území ČR z hlediska ochrany krajinného rázu (Roman Bukáček, Simona Vondráčková, 2025). Při vymezování akceleračních oblastí byl krajinný ráz dále prověřován, a to s ohledem na hodnoty území. Vlivy na krajinný ráz pak byly dále vyhodnoceny v rámci VVURÚ, a to jak z hlediska navrhovaného souboru akceleračních oblastí jako celku, tak pro jednotlivá území v kartách akceleračních oblastí, které obsahují i mapy viditelnosti (Příloha SEA). Podmínky v územních opatřeních pak dále omezují barevné řešení doprovodných staveb a rozsah trvalých terénních úprav. Samotný způsob vymezení akceleračních oblastí na základě podkladů (biologická posouzení, mapy citlivosti ptáků vůči výstavbě VTE zpracované ČSO, území významná pro netopýry dle podkladů ČESON, biotopy zvláště chráněných druhů velkých savců a další) a nařízení vlády č. 507/2025 Sb. minimalizuje vliv na složky životního prostředí. Pro všechny akcelerační oblasti jsou současně pořizována územní opatření, která obsahují opatření stanovená na základě biologických posouzení. Tato opatření dále zmírňují negativní vlivy, které nebylo možné vyloučit vymezením akcelerační oblasti. Podmínky v územních opatřeních zahrnují ochranu prvků lokálního ÚSES a všech biokoridorů, ochranu biotopů, ZPF a PUPFL, dále povinnost biologického dozoru, monitoring mortality ptáků a netopýrů, detekční systémy a další podmínky specifické vzhledem ke konkrétní akcelerační oblasti. Při vymezování AO byly zohledněny požadavky nařízení vlády č. 507/2025 Sb.; územní opatření stanoví podmínky zajišťující ochranu zemědělského hospodaření, zabrání poškozování

Poř. č.	Připomínkové místo	Číslo jednací	Článek	AO	Připomínka	Vyhodnocení
					(akcelerační oblasti OZE – Moravskoslezský kraj, lokality v oblastech Opavska a Bruntálska / Nízkého Jeseníku) Podávám tímto připomínku k návrhu změny č. 2 Územního rozvojového plánu. Zásadně nesouhlasím s vymezením akceleračních zón na území Moravskoslezského kraje a požaduji kompletní vyřazení navržených lokalit v oblastech Opavska a Bruntálska (Nízkého Jeseníku) z tohoto vládního návrhu. Plně se ztotožňuji s masivním odporem dotčených severomoravských samospráv a místních spolků, které stát při přípravě plánu zcela ignoroval. Své podání opírám o následující věcná odůvodnění: **1. Ohrožení psychosomatického zdraví obyvatel a dětí** Provoz obřích větrných turbín v blízkosti lidských obydlí představuje vážné riziko pro lidské zdraví, zejména pro nejcitlivější skupiny, jako jsou děti. Dlouhodobý aerodynamický hluk (svištění rotoru) doprovázený nízkofrekvenčními vibracemi a infrazvukem prokazatelně narušuje spánkové cykly. U dětí je hluboký spánek klíčový pro zdravý vývoj. Chronická únavnost způsobená tímto hlukem prokazatelně vede k poruchám soustředění, oslabení krátkodobé paměti a zhoršení kognitivního vývoje. Dalším rizikem je stroboskopický efekt (míhání stínů v interiérech), který vyvolává úzkostné stavy, migrény a u fotosenzitivních jedinců představuje riziko spuštění záchvatů. Celý tento komplex vlivů vede k chronickému stresu a rozvoji psychosomatických onemocnění (tzv. syndrom větrných turbín). **2. Destrukce místní fauny (ptáci a netopýři)** Větrné elektrárny drasticky zasahují do biologické rozmanitosti krajiny. Dochází k fatálním kolizím ptactva, zejména dravců (orli, luňáci), kteří během lovu nesledují prostor před sebou. U netopýrů dochází v blízkosti rotujících listů k barotraumatu – náhlý pokles tlaku jim trhá plíce a způsobuje okamžitou smrt. Výstavba turbín navíc vytváří bariérový efekt, který narušuje přirozené migrační trasy a fragmentuje krajinu, čímž vytlačuje chráněné druhy z jejich přirozených stanovišť. **3. Negativní zásahy do krajiny, půdy a mikroklimatu** Zásadním problémem je nevratný zábor půdy. Výstavba každého jednoho stožáru vyžaduje masivní betonové základy, těžkou techniku a budování nových přístupových cest, což v lesních a přírodních oblastech znamená rozsáhlé odlesňování. Velké větrné parky navíc mechanickým promícháváním vzduchových vrstev lokálně ovlivňují proudění větru, teplotu a vlhkost půdy. V době, kdy čelíme extrémním projevům počasí, suchu a přívalovým srážkám, je další umělý zásah do přirozeného proudění vzduchu nepřípustným rizikem. **4. Ekonomická a politická neudržitelnost (tzv. Concorde efekt)** Celý projekt masivní podpory větrné energie vykazuje znaky tzv. efektu Concorde. Stát a investoři pokračují v prosazování těchto projektů za cenu obrovských dotací, politického kapitálu a nevratných škod na přírodě jen proto, že do této koncepce již investovali příliš mnoho prostředků. Ekonomické zájmy úzkých skupin by však nikdy neměly být nadřazeny zdraví občanů a ochraně krajiny. Pokud jsou tyto technologie bezpečné a bezproblémové, měly by být testovány v privátních zónách samotných investorů, nikoliv plošně vnucovány obyvatelům českého venkova. **Závěr:** Z výše uvedených důvodů žádám, aby Ministerstvo pro místní rozvoj vzalo tyto připomínky v potaz a návrh změny č. 2 Územního rozvojového plánu v oblasti akceleračních zón pro větrnou energii zamítlo nebo zásadně přepracovalo s ohledem na ochranu zdraví lidí a přírody.	protierozních opatření a vylučují vznik neobhospodařovatelných ploch.

Poř. č.	Připomínkové místo	Číslo jednací	Článek	AO	Připomínka	Vyhodnocení
					Připomínka k návrhu změny č. 2 Územního rozvojového plánu *(akcelerační oblasti OZE – oblast Havlíčkobrodsko a Chotěbořsko, lokality v severní části kraje, v blízkosti CHKO Žďárské vrchy a Železných hor)* Podávám tímto připomínku k návrhu změny č. 2 Územního rozvojového plánu. Zásadně nesouhlasím s vymezením oblasti Havlíčkobrodsko a Chotěbořsko (lokality v severní části kraje, v blízkosti CHKO Žďárské vrchy a Železných hor) pro větrné elektrárny na území Kraje Vysočina. Plně se ztotožňuji s nesouhlasným stanoviskem Rady Kraje Vysočina ze dne 11. května 2026. Požaduji kompletní vynětí těchto zón z návrhu, neboť Kraj Vysočina je specifický svým členitým reliéfem, cenným krajinným rázem a rozsáhlými ptačími oblastmi, kde by provoz turbín nevratně poškodil zdraví obyvatel i přírodu. Tuto oblast pravidelně navštěvuji za účelem rekreace a vymezení zóny by zásadně narušilo ráz krajiny a kvalitu mého odpočinku. Své podání opírám o následující věcná odůvodnění: **1. Ohrožení psychosomatického zdraví obyvatel a dětí** Provoz obřích větrných turbín v blízkosti lidských obydlí představuje vážné riziko pro lidské zdraví, zejména pro nejcitlivější skupiny, jako jsou děti. Dlouhodobý aerodynamický hluk (svištění rotoru) doprovázený nízkofrekvenčními vibracemi a infrazvukem prokazatelně narušuje spánkové cykly. U dětí je hluboký spánek klíčový pro zdravý vývoj. Chronická únavnost způsobená tímto hlukem prokazatelně vede k poruchám soustředění, oslabení krátkodobé paměti a zhoršení kognitivního vývoje. Dalším rizikem je stroboskopický efekt (míhání stínů v interiérech), který vyvolává úzkostné stavy, migrény a u fotosenzitivních jedinců představuje riziko spuštění záchvatů. Celý tento komplex vlivů vede k chronickému stresu a rozvoji psychosomatických onemocnění (tzv. syndrom větrných turbín). **2. Destrukce místní fauny (ptáci a netopýři)** Větrné elektrárny drasticky zasahují do biologické rozmanitosti krajiny. Dochází k fatálním kolizím ptactva, zejména dravců (orli, luňáci), kteří během lovu nesledují prostor před sebou. U netopýrů dochází v blízkosti rotujících listů k barotraumatu – náhlý pokles tlaku jim trhá plíce a způsobuje okamžitou smrt. Výstavba turbín navíc vytváří bariérový efekt, který narušuje přirozené migrační trasy a fragmentuje krajinu, čímž vytlačuje chráněné druhy z jejich přirozených stanovišť. **3. Negativní zásahy do krajiny, půdy a mikroklimatu** Zásadním problémem je nevratný zábor půdy. Výstavba každého jednoho stožáru vyžaduje masivní betonové základy, těžkou techniku a budování nových přístupových cest, což v lesních a přírodních oblastech znamená rozsáhlé odlesňování. Velké větrné parky navíc mechanickým promícháváním vzduchových vrstev lokálně ovlivňují proudění větru, teplotu a vlhkost půdy. V době, kdy čelíme extrémním projevům počasí, suchu a přívalovým srážkám, je další umělý zásah do přirozeného proudění vzduchu nepřípustným rizikem. **4. Ekonomická a politická neudržitelnost (tzv. Concorde efekt)** Celý projekt masivní podpory větrné energie vykazuje znaky tzv. efektu Concorde. Stát a investoři pokračují v prosazování těchto projektů za cenu obrovských dotací, politického kapitálu a nevratných škod na přírodě jen proto, že do této koncepce již investovali příliš mnoho prostředků. Ekonomické zájmy úzkých skupin by však nikdy neměly být nadřazeny zdraví občanů a ochraně krajiny. Pokud jsou tyto technologie bezpečné a bezproblémové, měly by být testovány v privátních zónách samotných investorů, nikoliv plošně vnucovány obyvatelům českého venkova.	

Poř. č.	Připomínkové místo	Číslo jednací	Článek	AO	Připomínka	Vyhodnocení
					Závěr: Z výše uvedených důvodů žádám, aby Ministerstvo pro místní rozvoj vzalo tyto připomínky v potaz a návrh změny č. 2 Územního rozvojového plánu v oblasti akceleračních zón pro větrnou energii zamítlo nebo zásadně přepracovalo s ohledem na ochranu zdraví lidí a přírody. **Připomínka k návrhu změny č. 2 Územního rozvojového plánu** *(akcelerační oblasti OZE – oblast Jihlavsko a Polensko, okolí krajského města a směr na Žďár nad Sázavou, včetně lokalit blízko stávajících větrníků, jako je Věžnice)* Podávám tímto připomínku k návrhu změny č. 2 Územního rozvojového plánu. Zásadně nesouhlasím s vymezením oblasti Jihlavsko a Polensko (okolí krajského města a směr na Žďár nad Sázavou, včetně lokalit blízko stávajících větrníků, jako je Věžnice) pro větrné elektrárny na území Kraje Vysočina. Plně se ztotožňuji s nesouhlasným stanoviskem Rady Kraje Vysočina ze dne 11. května 2026. Požaduji kompletní vynětí těchto zón z návrhu, neboť Kraj Vysočina je specifický svým členitým reliéfem, cenným krajinným rázem a rozsáhlými ptačími oblastmi, kde by provoz turbín nevratně poškodil zdraví obyvatel i přírodu. Tuto oblast pravidelně navštěvuji za účelem rekreace a vymezení zóny by zásadně narušilo ráz krajiny a kvalitu mého odpočinku. Své podání opírám o následující věcná odůvodnění: **1. Ohrožení psychosomatického zdraví obyvatel a dětí** Provoz obřích větrných turbín v blízkosti lidských obydlí představuje vážné riziko pro lidské zdraví, zejména pro nejcitlivější skupiny, jako jsou děti. Dlouhodobý aerodynamický hluk (svištění rotoru) doprovázený nízkofrekvenčními vibracemi a infrazvukem prokazatelně narušuje spánkové cykly. U dětí je hluboký spánek klíčový pro zdravý vývoj. Chronická únavnost způsobená tímto hlukem prokazatelně vede k poruchám soustředění, oslabení krátkodobé paměti a zhoršení kognitivního vývoje. Dalším rizikem je stroboskopický efekt (míhání stínů v interiérech), který vyvolává úzkostné stavy, migrény a u fotosenzitivních jedinců představuje riziko spuštění záchvatů. Celý tento komplex vlivů vede k chronickému stresu a rozvoji psychosomatických onemocnění (tzv. syndrom větrných turbín). **2. Destrukce místní fauny (ptáci a netopýři)** Větrné elektrárny drasticky zasahují do biologické rozmanitosti krajiny. Dochází k fatálním kolizím ptactva, zejména dravců (orli, luňáci), kteří během lovu nesledují prostor před sebou. U netopýrů dochází v blízkosti rotujících listů k barotraumatu – náhlý pokles tlaku jim trhá plíce a způsobuje okamžitou smrt. Výstavba turbín navíc vytváří bariérový efekt, který narušuje přirozené migrační trasy a fragmentuje krajinu, čímž vytlačuje chráněné druhy z jejich přirozených stanovišť. **3. Negativní zásahy do krajiny, půdy a mikroklimatu** Zásadním problémem je nevratný zábor půdy. Výstavba každého jednoho stožáru vyžaduje masivní betonové základy, těžkou techniku a budování nových přístupových cest, což v lesních a přírodních oblastech znamená rozsáhlé odlesňování. Velké větrné parky navíc mechanickým promícháváním vzduchových vrstev lokálně ovlivňují proudění větru, teplotu a vlhkost půdy. V době, kdy čelíme extrémním projevům počasí, suchu a přívalovým srážkám, je další umělý zásah do přirozeného proudění vzduchu nepřípustným rizikem. **4. Ekonomická a politická neudržitelnost (tzv. Concorde efekt)**	

Poř. č.	Připomínkové místo	Číslo jednací	Článek	AO	Připomínka	Vyhodnocení
					Celý projekt masivní podpory větrné energie vykazuje znaky tzv. efektu Concorde. Stát a investoři pokračují v prosazování těchto projektů za cenu obrovských dotací, politického kapitálu a nevratných škod na přírodě jen proto, že do této koncepce již investovali příliš mnoho prostředků. Ekonomické zájmy úzkých skupin by však nikdy neměly být nadřazeny zdraví občanů a ochraně krajiny. Pokud jsou tyto technologie bezpečné a bezproblémové, měly by být testovány v privátních zónách samotných investorů, nikoliv plošně vnucovány obyvatelům českého venkova. **Závěr:** Z výše uvedených důvodů žádám, aby Ministerstvo pro místní rozvoj vzalo tyto připomínky v potaz a návrh změny č. [... text zkrácen ...]	
134	Město Ralsko	MMR-52670-2026-81	99bm 99cj 99bn	AOS13 AOV26 AOS14	**PŘIPOMÍNKY K NÁVRHU ZMĚNY Č. 2 ÚZEMNÍHO ROZVOJOVÉHO PLÁNU ČR** *akcelerační oblasti č. AOS13, AOV26 a AOS14 a širší dotčené území* Vážené dámy, vážení pánové, v souladu s možností uplatnit připomínky k návrhu změny č. 2 Územního rozvojového plánu České republiky (dále jen ÚRP ČR) si Vám dovoluji předložit připomínky k vymezení akceleračních oblastí v širším území města Ralsko a okolních obcí. Tyto připomínky směřují proti návrhu změny č. 2 ÚRP ČR, konkrétně proti vymezení akceleračních zón pro obnovitelné zdroje energie v dotčeném území. Předložené připomínky vycházejí z ochrany přírody, krajiny a právních povinností České republiky vyplývajících z práva Evropské unie. **I. Dotčené území** Tyto připomínky se vztahují k vymezení akcelerační oblasti v Libereckém kraji, označované jako „č. AOS13, AOV26 a AOS14“, která svými dopady zasahuje širší území města Ralsko a okolních obcí. **II. Konkrétní odborné připomínky** **1) Systémová absence relevantních biologických podkladů** Vymezení akcelerační oblasti v rámci Změny č. 2 ÚRP ČR vykazuje zásadní odbornou vadu v podobě nedostatečného zjištění skutkového stavu. Pořizovatel dokumentace SEA rezignoval na provedení relevantních terénních šetření, což činí návrh odborně nepřezkoumatelným. Absence monitoringu: Pro validní vymezení AO je nezbytný minimálně dvouletý terénní monitoring (zahrnující alespoň dvě vegetační sezóny), který by zmapoval reálnou aktivitu ptactva a letounů v dotčené lokalitě. Důkazní nouze: Hodnocení vlivů je prováděno pouze na základě mapových podkladů velkých měřítek, což je pro účely akcelerace (zrychleného schvalování) nepřípustné. Bez konkrétních dat o výskytu a migračních trasách druhů nelze žádné území označit za prokazatelně vhodné pro masivní výstavbu VTE a FVE. **2) Narušení ekologické konektivity a bariérový efekt** Vymezení akcelerační zóny v navržených parametrech ignoruje riziko vzniku neprostupných bariér v krajině. Metodická chyba: Návrh postrádá analýzu vlivu výškových staveb (s uvažovanou výškou přes 230 m) na funkčnost prvků územního systému ekologické stability (ÚSES) a dálkových migračních koridorů.	**Akceptováno částečně.** Akcelerační oblast AOV26 Ralsko byla vypuštěna. Vymezení akceleračních oblastí AOS13 Hradčany a AOS14 Selská vrcha proběhlo na základě biologického posouzení podle § 11 odst. 3 ZOZE a § 7a vyhlášky č. 142/2018 Sb., jehož výsledky spolu s výsledky vyhodnocení vlivů na životní prostředí (SEA/VVURÚ, Příloha 5 k Z2 ÚRP) byly zapracovány do návrhu Změny č. 2 ÚRP; oblasti, u nichž byly identifikovány významné negativní vlivy, byly ze Z2 ÚRP vyloučeny. Zpracování VVURÚ odpovídá obsahem i strukturou požadavkům přílohy č. 4 stavebního zákona; jde o hodnocení na úrovni koncepce, nikoli na úrovni konkrétních záměrů, a tomu odpovídá i míra podrobnosti použitých podkladů. Územní plánování na celostátní úrovni je výkonem státní správy; jeho výstupy nepodléhají schválení orgány územních samosprávných celků a vymezení akceleračních oblastí prostřednictvím územního rozvojového plánu je zákonnou kompetencí státu. Vymezení akcelerační oblasti v ÚRP nezakládá možnost vyvlastnění ani právo na výstavbu a nevylučuje jiné využití území. Nebylo prokázáno, že by instalace FVE měla významný negativní vliv na cenu nemovitostí či provádění investic. Lokální dopady na cenu nemovitostí konkrétních záměrů nelze posuzovat na koncepční úrovni při vymezování akceleračních oblastí v ÚRP.

Poř. č.	Připomínkové místo	Číslo jednací	Článek	AO	Připomínka	Vyhodnocení
					Riziko genetické izolace: Umístění rozsáhlých průmyslových celků do volné krajiny bez hloubkové analýzy migračních tras prokazatelně ohrožuje konektivitu krajiny a dlouhodobou genetickou stabilitu populací volně žijících živočichů. **3) Rozsah a charakter záměru dle podkladů MMR** Z podkladů Ministerstva pro místní rozvoj vyplývá, že se nejedná o jednotlivé zařízení, ale o rozsáhlý záměr umožňující umístění až cca 16 větrných elektráren s celkovou výškou až 250 m o celkovém výkonu přes 88,96–115,2 MW. Rozsáhlým záměrem s obrovskými dopady na jednotlivé složky životního prostředí jsou též FVE v oblasti bývalého vojenského letiště Hradčany a Selská vrcha v Kuřívodech. Výstavba FVE v oblasti Ralska začala již v roce 2010. Jejich masivní rozloha narušuje kvalitu života místních obyvatel. Oblast Ralska a jeho širšího okolí představuje mimořádně hodnotný, převážně nenarušený krajinný celek. Jedná se o rozsáhlé souvislé lesní porosty, rybniční soustavy a mokřadní ekosystémy s vysokou ekologickou stabilitou, které si uchovaly přírodní stav díky minimálním lidským zásahům. V této oblasti se nachází výskyt řady zvláště chráněných druhů živočichů, zejména: jeřáb popelavý, čáp černý, luňák červený, skřivan lesní, sluka lesní, lelek lesní, sokol stěhovavý a výr velký. Nelze opomenout výskyt sysla obecného na bývalém vojenském letišti v Hradčanech, který patří do kategorie kriticky ohrožených druhů. Území je zároveň významným stanovištěm vysoké lesní zvěře. Dotčená krajina plní klíčovou funkci migračních tras pro volně žijící živočichy, které propojují jednotlivé lesní komplexy a vodní ekosystémy. Tyto migrační koridory pomáhají udržet genetickou rozmanitost a stabilní ekosystémy. Vymezení akcelerační zóny v této oblasti by mohlo vést k narušení těchto migračních tras, fragmentaci souvislých přírodních struktur a oslabení funkčnosti nenarušené krajiny, která je v této části České republiky stále relativně zachována. **Vymezení akceleračních zón** ***AOS13 – Hradčany*** Vymezuje se na území Libereckého kraje na území obce Ralsko. Vymezení proběhlo na základě biologického posouzení oblasti, s ohledem na identifikované hodnoty a limity využití prověřeného území, a to takto: Oblast se nachází na ploše vedené jako brownfield (plocha někdejšího letiště v bývalém vojenském újezdu – umělé a zastavěné plochy dopravní infrastruktury a jejich blízké okolí) v jižním segmentu území obce Ralsko, v blízkosti Chráněné krajinné oblasti Kokořínsko – Máchův kraj. Vlivy na identifikované hodnoty, které představují přírodní biotopy, jsou kompenzovány nebo minimalizovány v rámci souběžně zpracovaného územního opatření, které je nedílnou součástí vymezení akcelerační oblasti a jehož podmínky musí být při rozhodování v území respektovány. Rozloha oblasti je 113,6 ha a odhadovaný maximální celkový instalovaný výkon záměrů pro využití obnovitelného zdroje – energie slunečního záření umístitelných v této akcelerační oblasti je 110,1 MW. ***AOS14 – Selská vrcha*** Vymezuje se na území Libereckého kraje na území obce Ralsko. Vymezení proběhlo s ohledem na identifikované hodnoty a limity využití prověřeného území, a to takto: Oblast se nachází na ploše vedené jako brownfield (plocha v bývalém vojenském újezdu – umělé a zastavěné plochy dopravní infrastruktury a jejich blízké okolí) v západním segmentu území obce Ralsko, v blízkosti Chráněné krajinné oblasti Kokořínsko – Máchův kraj. Pro daný účel je již částečně využívána; vymezeno pro repowering, tedy modernizaci stávajících fotovoltaických panelů – obvykle jejich náhradu novými, výkonnějšími modely, a rozšíření.	

Poř. č.	Připomínkové místo	Číslo jednací	Článek	AO	Připomínka	Vyhodnocení
					Vlivy na identifikované hodnoty, které představují přírodní biotopy a území biotopu zvláště chráněných druhů velkých savců, jsou kompenzovány nebo minimalizovány v rámci souběžně zpracovaného územního opatření, které je nedílnou součástí vymezení akcelerační oblasti a jehož podmínky musí být při rozhodování v území respektovány. Rozloha oblasti je 97,7 ha a odhadovaný maximální celkový instalovaný výkon záměrů pro využití obnovitelného zdroje – energie slunečního záření umístitelných v této akcelerační oblasti je 94,8 MW. ***AOV26 – Ralsko*** Vymezuje se na území Libereckého kraje na území obcí Ralsko a Hlavice a na území Středočeského kraje na území obcí Strážiště a Mukařov. Vymezení proběhlo na základě biologického posouzení oblasti severozápadně od obce Strážiště, při dodržení vzdálenosti 0,5 km od obytné zástavby sídel Strážiště, Kozmice, Vápno, Horní Mohelka, s ohledem na identifikované hodnoty prověřeného území, a to s ohledem na lesy zvláštního určení, které obklopují akcelerační oblast zejména ze severní a západní strany. Výše uvedené lokality byly z důvodu ochrany uvedených hodnot z vymezení vyloučeny. Dotčení dalších identifikovaných hodnot v území, a to flóry a fauny přírodních biotopů sekundárních trávníků a vřesovišť, lesů, mozaiky, skladebných částí ÚSES, jádrového území biotopu vybraných zvláště chráněných druhů velkých savců, oblasti vysokého rizika pro ptáky, limitů Ministerstva obrany, vlivu na ptáky – zejména na druhy bramborníček hnědý, bramborníček černohlavý, ťuhýk obecný, žluva hajní, strnad luční, chřástal polní, křepelka polní, krkavec velký, holub doupňák, jestřáb lesní, káně lesní, bělořit šedý, krutihlav obecný, skřivan lesní, další ptáky, netopýry a další druhy, skokan štíhlý – je kompenzováno v rámci souběžně zpracovaného územního opatření, které je nedílnou součástí vymezení akcelerační oblasti a jehož podmínky musí být při rozhodování v území respektovány. Z hlediska krajinného rázu jsou vlivy zmenšeny omezením výšky VTE v rámci souběžně zpracovaného územního opatření, nicméně vliv na charakteristickou dominantu hradu Bezděz a vzdálenou krajinu Českého středohoří s typickými sopečnými kužely, Českého Švýcarska a Labských pískovců se stolovou horou Děčínský Sněžník a Lužických hor nelze zcela eliminovat, ani zajistit ochranu významných výhledů do této krajiny z Českého ráje a z Ještědu. Vlivy na krajinný ráz jsou minimalizovány omezením výšky VTE, nicméně nelze je zcela eliminovat. Rozloha akcelerační oblasti je 6,2 km² a odhadovaný maximální celkový instalovaný výkon záměrů pro využití obnovitelného zdroje – energie větru – umístitelných v této akcelerační oblasti je 59,5 MW. Dotčené území je součástí CHOPAV – chráněné oblasti přirozené akumulace vod – česká křída, ložiska pitné vody I. až III. stupně. **4) Metodická nedostatečnost hodnocení vizuálního vlivu** Vymezení akcelerační oblasti vykazuje zásadní odbornou vadu v posouzení vlivu na krajinný ráz. Předložená dokumentace SEA pracuje s obecným konstatováním vlivů, které však neodpovídá reálnému měřítku plánovaných staveb (větrné elektrárny s výškou přes 230 m, fotovoltaické elektrárny o obrovské rozloze). Nerespektování vertikálního měřítka: Výška moderních VTE (cca 250 m) / obrovská rozloha FVE představuje v podmínkách české krajiny prvek, který svou dominancí zásadně mění horizonty a vizuální integritu území v okruhu desítek kilometrů. Návrh neobsahuje relevantní vizualizace (např. zákresy do panoramatických fotografií z dálkových pohledů), které by objektivně zhodnotily míru narušení krajinného rázu.	

Poř. č.	Připomínkové místo	Číslo jednací	Článek	AO	Připomínka	Vyhodnocení
					Absence hodnocení nadregionálního významu: Vzhledem k extrémní výšce/rozloze staveb se nejedná o lokální zásah, ale o vliv nadregionálního významu. Pořizovatel opomíjí hodnocení pohledových os z cenných přírodních a historických lokalit, které s AO přímo sousedí nebo jsou s nimi vizuálně propojeny. **5) Kumulativní vlivy** Návrh změny č. 2 ÚRP ČR neřeší souběh více projektů a celkové zatížení území, což je zásadní metodická chyba. **III. Ústavně-právní a občansko-právní připomínky** Vymezením akcelerační oblasti (AZ) v navržené podobě a následným připuštěním výstavby větrných elektráren dochází ve vztahu k nám, účastníkům řízení, i objektivně vůči všem k porušení: **1) Ústavního zákona č. 1/1993 Sb., tj. Ústavy České republiky** **a) Porušení čl. 7: Stát dbá o šetrné využívání přírodních zdrojů a ochranu přírodního bohatství.** Stát tím, že by povolil realizovat podobné dílo, by nedbal o šetrné využívání přírodních zdrojů a ochranu přírodního bohatství, tj. připustil by zasáhnout do krajiny natrvalo tak, že by ji regionálně zcela narušil a zničil. Tím by porušil daný článek Ústavy ČR. **2) Ústavního zákona č. 2/1993 Sb., ve znění ústavního zákona č. 162/1998 Sb. a ústavního zákona č. 295/2021 Sb. – Listina základních práv a svobod** **a) Porušení čl. 4 odst. 3 a 4** Čl. 4 odst. 3: Zákonná omezení základních práv a svobod musí platit stejně pro všechny případy, které splňují stanovené podmínky. Čl. 4 odst. 4: Při používání ustanovení o mezích základních práv a svobod musí být šetřeno jejich podstaty a smyslu. Taková omezení nesmějí být zneužívána k jiným účelům, než pro které byla stanovena. Přijetím aplikace akceleračních zón došlo k zásadnímu narušení principu rovnosti, když pro vybrané typy staveb, zde větrných elektráren, byly jedny subjekty práva zvýhodněny (investoři) a jiné subjekty práva, vlastníci nemovitostí, znevýhodněny. Není zde splněna ani případná podmínka veřejného zájmu, když dané stavby větrných elektráren jsou stavbami objektivně negativně zasahujícími svým vlivem do života lidí v jejich okolí, počínaje zásahy do zdraví a konče kvalitou života. Pokud je cílem zasahovat stavbami větrných elektráren tak hrubě do kvality života lidí a životního prostředí, a dokonce se kvůli tomu protekčně preferují konkrétní typy investorů, dochází k zásadnímu narušování ústavního pořádku, a to uvedených dvou článků Listiny základních práv a svobod. Článkem 4 odst. 3 dochází k nedůvodnému protekčnímu preferování správního řízení konkrétních investorů s cílem dosažení jejich zisku, a to za porušení čl. 4 odst. 4, kdy je hrubě zasahováno do práv vlastníků v daném regionu, tedy za rezignace na šetření podstaty a smyslu našich práv. Stavbou daných větrných elektráren se výrazně omezují naše základní vlastnická práva a zasahuje se současně trvale do našeho práva na život (na zdraví). **b) Porušení čl. 6 odst. 1, čl. 11 odst. 1 a 3** Čl. 6 odst. 1: Každý má právo na život. Čl. 11 odst. 1: Každý má právo vlastnit majetek. Vlastnické právo všech vlastníků má stejný zákonný obsah a ochranu.	

Poř. č.	Připomínkové místo	Číslo jednací	Článek	AO	Připomínka	Vyhodnocení
					Čl. 11 odst. 3: Vlastnictví zavazuje. Nesmí být zneužito na újmu práv druhých anebo v rozporu se zákonem chráněnými obecnými zájmy. Jeho výkon nesmí poškozovat lidské zdraví, přírodu a životní prostředí nad míru stanovenou zákonem. **c) Porušení čl. 12 odst. 1, věta první: Obydlí je nedotknutelné.** Realizací daného záměru výstavby větrných elektráren za daných podmínek je hrubě narušováno naše právo na nedotknutelnost obydlí. Podoba a projevy provozu daných staveb de facto naše obydlí trvale, tj. navždy ničí. **d) Porušení čl. 35 odst. 1 a 2** Každý má právo na příznivé životní prostředí a na včasné a úplné informace o stavu životního prostředí. Nedostatečné vyhodnocení vlivů (SEA) a ignorování konkrétních dopadů na lokalitu toto právo přímo porušuje. **3) Procesně využíváme rovněž občanského zákoníku č. 89/2012 Sb.** § 1042: Vlastník se může domáhat ochrany proti každému, kdo neprávem do jeho vlastnického práva zasahuje nebo je ruší jinak než tím, že mu věc zadržuje. Realizací těchto námitek a veškerých dalších výhrad realizujeme své ústavně chráněné právo, a to s využitím citovaného ustanovení občanského zákoníku, neboť realizaci dané stavby bychom chápali jako výrazný, trvalý a neodstranitelný zásah a rušení našeho vlastnického práva, za současného vážného narušování našeho zdraví a kvality života, a to bez relevantních a jakkoli ospravedlnitelných důvodů s výjimkou zisku soukromých investorů. **IV. Právní připomínky (specifické)** **1) Porušení práva Evropské unie** Navržená Změna č. 2 ÚRP ČR je v přímém rozporu s unijním právem a judikaturou Soudního dvora EU (SDEU): Porušení článku 11 SFEU (TFEU): Ochrana životního prostředí musí být integrována do všech politik Unie. Upřednostnění energetických cílů bez reálného a hloubkového zohlednění ochrany prostředí v konkrétních lokalitách je v rozporu s tímto základním principem. Porušení směrnice [... text zkrácen ...]	
134	Obec Záborná	MMR-52676-2026-81	99czg 99czh	AOV53 AOV54	Věc Připomínky obce Záborná k návrhu Změny č. 2 Územního rozvojového plánu, k Vyhodnocení vlivů návrhu Změny č. 2 Územního rozvojového plánu na udržitelný rozvoj území a k návrhům územních opatření pro akcelerační oblasti AOV53 Záborná a AOV54 Dobroutov Obec Záborná tímto prostřednictvím svého zástupce na základě plné moci uplatňuje podle § 97 zákona č. 283/2021 Sb., stavební zákon, ve spojení s § 12 odst. 2 zákona č. 249/2025 Sb., o urychlení využívání některých obnovitelných zdrojů energie, tyto písemné připomínky: - k návrhu Změny č. 2 Územního rozvojového plánu, - k Vyhodnocení vlivů návrhu Změny č. 2 Územního rozvojového plánu na udržitelný rozvoj území, - k návrhu územního opatření pro AOV53 Záborná, - k návrhu územního opatření pro AOV54 Dobroutov. Tyto připomínky jsou podávány ve lhůtě stanovené veřejnou vyhláškou Ministerstva pro místní rozvoj ze dne 14. 4. 2026. **I. Vymezení území dotčeného připomínkou Připomínka se týká zejména:**	**Akceptováno částečně.** Akcelerační oblast AOV53 Záborná byla zmenšena. Vymezení akceleračních oblastí AOV53 Záborná a AOV54 Dobroutov proběhlo na základě biologického posouzení podle § 11 odst. 3 ZOZE a § 7a vyhlášky č. 142/2018 Sb., jehož výsledky spolu s výsledky vyhodnocení vlivů na životní prostředí (SEA/VVURÚ, Příloha 5 k Z2 ÚRP) byly zapracovány do návrhu Změny č. 2 ÚRP; oblasti, u nichž byly identifikovány významné negativní vlivy, byly ze Z2 ÚRP vyloučeny. Zpracování VVURÚ odpovídá obsahem i strukturou požadavkům přílohy č. 4 stavebního zákona; jde o hodnocení na úrovni koncepce, nikoli na úrovni konkrétních záměrů, a tomu odpovídá i míra podrobnosti použitých podkladů.

Poř. č.	Připomínkové místo	Číslo jednací	Článek	AO	Připomínka	Vyhodnocení
					- katastrálního území Záborná v obci Záborná, - krajinného a sídelního rámce obce Záborná, - navazujícího území dotčeného navrženými akceleračními oblastmi AOV53 Záborná a AOV54 Dobroutov, - souvisejících přírodních, krajinných, vodohospodářských, dopravních a rozvojových vazeb území obce. Obec Záborná je návrhem dotčena přímo, neboť podle návrhu územního opatření pro AOV53 Záborná zasahuje akcelerační oblast mimo jiné do katastrálního území Záborná a podle návrhu územního opatření pro AOV54 Dobroutov zasahuje tato akcelerační oblast rovněž do katastrálního území Záborná. **II. Rozsah připomínek a návrh obce Obec Záborná navrhuje, aby pořizovatel:** 1. vypustil AOV53 Záborná z návrhu Změny č. 2 Územního rozvojového plánu, 2. vypustil AOV54 Dobroutov z návrhu Změny č. 2 Územního rozvojového plánu, 3. nevydal územní opatření pro AOV53 Záborná a AOV54 Dobroutov v předložené podobě, 4. subsidiárně, pokud by uvedeným připomínkám nebylo plně vyhověno, aby obě akcelerační oblasti byly alespoň podstatně zúženy, byly zásadně přepracovány návrhy územních opatření a bylo doplněno a zpřesněno vyhodnocení vlivů, 5. v případě podstatné úpravy návrhu postupoval podle § 103 stavebního zákona a zajistil nové projednání v rozsahu podstatné úpravy. **III. Odkaz na krajské podklady a stanoviska** Obec Záborná výslovně odkazuje na tyto podklady, které navrhuje zahrnout mezi rozhodné podklady pro vypořádání připomínek: 1. Nesouhlasné stanovisko Krajského úřadu Kraje Vysočina, odboru životního prostředí a zemědělství, k územnímu opatření pro AOV53 Záborná (č. j. KUJI 40571/2026), 2. Nesouhlasné stanovisko Krajského úřadu Kraje Vysočina, odboru životního prostředí a zemědělství, k územnímu opatření pro AOV54 Dobroutov (č. j. KUJI 40577/2026), 3. Připomínky Rady Kraje Vysočina k návrhům Změny č. 2 Územního rozvojového plánu a územních opatření (č. j. KUJI 40603/2026). Obec Záborná se s těmito krajskými závěry v podstatném rozsahu ztotožňuje a níže je činí součástí svého vlastního odůvodnění. **IV. Odůvodnění připomínek** 1. Nesplnění podmínek podle § 4 odst. 2 zákona č. 249/2025 Sb. Podle § 4 odst. 2 zákona č. 249/2025 Sb. se akcelerační oblast vymezuje tak, aby záměry pro využití obnovitelného zdroje energie neměly s ohledem na limity využití území významný dopad zejména na životní prostředí a zájmy obrany a bezpečnosti státu. Obec Záborná má za to, že ve vztahu k AOV53 Záborná a AOV54 Dobroutov není z předložených podkladů dostatečně přezkoumatelně doloženo, že tato podmínka je skutečně splněna. Naopak ze samotných návrhů územních opatření, z vyhodnocení vlivů i z nesouhlasných stanovisek Krajského úřadu Kraje Vysočina vyplývá existence významných střetů s ochranou přírody, krajiny, významných krajinných prvků, ptactva, zvláště chráněných druhů, obytného prostředí a krajinného rázu. Jestliže lokalita vyžaduje rozsáhlý soubor omezujících a zmírňujících opatření, a přesto příslušný orgán ochrany přírody kraje vydal k oběma územním opatřením nesouhlasné stanovisko, nelze bez dalšího učinit zákonný závěr, že se jedná o území vhodná pro režim akcelerační oblasti. 2. Rozpor s cíli a úkoly územního plánování podle § 38 a § 39 stavebního zákona Podle § 38 stavebního zákona územní plánování chrání a rozvíjí přírodní, kulturní a civilizační hodnoty území a chrání krajinu jako podstatnou složku prostředí života obyvatel a základ jejich totožnosti. Podle § 39 stavebního zákona je úkolem územního plánování zejména:	Jedním z podkladů pro zpracování Z2 ÚRP byl dokument Akcelerační oblasti, předvýběr ploch k výstavbě VTE, Screening území ČR z hlediska ochrany krajinného rázu (Roman Bukáček, Simona Vondráčková, 2025). Při vymezování akceleračních oblastí byl krajinný ráz dále prověřován, a to s ohledem na hodnoty území. Vlivy na krajinný ráz pak byly dále vyhodnoceny v rámci VVURÚ, a to jak z hlediska navrhovaného souboru akceleračních oblastí jako celku, tak pro jednotlivá území v kartách akceleračních oblastí, které obsahují i mapy viditelnosti (Příloha SEA). Podmínky v územních opatřeních pak dále omezují barevné řešení doprovodných staveb a rozsah trvalých terénních úprav. Z2 ÚRP zohledňuje ochranu hodnot území jako jednu ze základních zásad územního plánování dle ustanovení § 38 a § 39 stavebního zákona. Akcelerační oblasti jsou vymezovány přednostně v lokalitách s nižší krajinnou a rekreační hodnotou. Dopady na rekreaci a turistiku na lokální úrovni Z2 ÚRP nepředjímá. Nepředpokládá se významný negativní vliv na rekreační potenciál a cestovní ruch. Vybudování navazujících přístupových obslužných komunikací zlepší dostupnost území. Při vymezení akceleračních oblastí nelze předjímat konkrétní technické parametry či přesné umístění záměrů OZE. Obavy z negativních vlivů hluku a stroboskopického efektu řeší podmínky stanovené ve všech územních opatřeních pro akcelerační oblasti pro VTE, které ukládají zpracování hlukové studie, studie působení stroboskopického efektu, včetně minimalizace shadow flicker efektu. V případě, že by záměr nesplňoval zákonné hygienické limity (nařízení vlády č. 272/2011 Sb., o ochraně zdraví před nepříznivými účinky hluku a vibrací) a současně podmínky v územním opatření, nemůže být povolen. Vymezení akcelerační oblasti v ÚRP nezakládá možnost vyvlastnění ani právo na výstavbu a nevylučuje jiné využití území. Nebylo prokázáno, že by instalace VTE měla významný negativní vliv na cenu nemovitostí či provádění investic. Lokální dopady na cenu nemovitostí konkrétních záměrů nelze posuzovat na koncepční úrovni při vymezování akceleračních oblastí v ÚRP. Samotný způsob vymezení akceleračních oblastí na základě podkladů (biologická posouzení, mapy citlivosti ptáků vůči výstavbě VTE zpracované ČSO, území významná pro netopýry dle podkladů ČESON, biotopy zvláště chráněných druhů velkých savců a další) a nařízení vlády č. 507/2025 Sb. minimalizuje vliv na složky životního prostředí. Pro všechny akcelerační oblasti jsou současně pořizována územní opatření, která obsahují opatření stanovená na základě biologických posouzení. Tato opatření dále zmírňují negativní vlivy, které nebylo možné vyloučit vymezením akcelerační oblasti. Podmínky v územních opatřeních zahrnují ochranu prvků lokálního ÚSES a všech biokoridorů, ochranu biotopů, ZPF a PUPFL, dále povinnost

Poř. č.	Připomínkové místo	Číslo jednací	Článek	AO	Připomínka	Vyhodnocení
					- zjišťovat a posuzovat stav území a jeho hodnoty, - prověřovat přínosy, problémy a rizika změn v území, - stanovovat podmínky pro kvalitní bydlení a rozvoj rekreace, - chránit volnou krajinu, - koordinovat veřejné zájmy v území, - vytvářet podmínky pro ochranu území podle jiných právních předpisů před významnými negativními vlivy záměrů. Obec Záborná namítá, že předložený návrh tyto požadavky nenaplňuje dostatečně. Ve vztahu k území obce nebyly dostatečně a přesvědčivě posouzeny zejména: - dopady na krajinný ráz a krajinné dominanty, - dopady na obytné prostředí a pohodu bydlení, - dopady na rekreační využití krajiny, - dopady na rozvojové možnosti obce, - dopady na dopravní a technickou infrastrukturu, - dopady na vodní režim a obecní vodní zdroje. **3. Nedostatečné respektování charakteru území podle § 41 stavebního zákona** Podle § 41 stavebního zákona se charakter území určuje zejména podle jeho estetických, kulturních a přírodních hodnot a jejich vzájemných vztahů a vazeb. Navržené větrné elektrárny o výšce až 200 m představují mimořádně intenzivní zásah do otevřené krajiny a do sídelního rámce území obce Záborná. Obec namítá, že vymezení AOV53 a AOV54 povede k trvalému poškození krajinného rázu, krajinných horizontů, dálkových pohledů a venkovského charakteru území. Obec zvlášť upozorňuje na ohrožení krajinných dominant, zejména Bechyňovy Lipky. Tato okolnost nebyla podle názoru obce dostatečně a přezkoumatelně vyhodnocena. Krajský úřad Kraje Vysočina ve svých nesouhlasných stanoviscích výslovně uvedl, že souhlas nevydává mimo jiné i ve vztahu k § 13 odst. 2 písm. d) zákona č. 249/2025 Sb., tedy jako nesouhlas k činnostem, které by mohly snížit nebo změnit krajinný ráz podle § 12 odst. 2 zákona o ochraně přírody a krajiny. Obec Záborná se s tímto závěrem plně ztotožňuje. Obec dále odkazuje na připomínky Rady Kraje Vysočina, podle nichž návrh AO vykazuje rozpor se Strategií ochrany krajinného rázu Kraje Vysočina a její revizí z roku 2024. **4. Významné krajinné prvky, údolní nivy a citlivé biotopy** Návrh územního opatření k AOV53 výslovně uvádí, že údolí podél Skrýšovského potoka a jeho přítoků představuje významný krajinný prvek typu údolní niva, obsahuje fragmenty přírodních biotopů a je biotopem zvláště chráněných druhů ptáků. Návrh územního opatření k AOV54 výslovně uvádí, že údolí podél Ochozského potoka a jeho přítoků představuje významný krajinný prvek typu údolní niva, obsahuje fragmenty přírodních biotopů a je biotopem zvláště chráněných druhů ptáků. Obec Záborná namítá, že v obou případech jde o území environmentálně citlivá, u nichž není přezkoumatelně prokázáno, že záměry v akcelerační oblasti nebudou mít významný dopad na životní prostředí. Krajský úřad Kraje Vysočina výslovně dovodil, že: - ochrana významných krajinných prvků je samostatným veřejným zájmem, - významné krajinné prvky nelze legálně vážně poškodit nebo zničit, nejde-li o záměr, který nelze mimo VKP umístit, - pro VTE taková výjimka neplatí, - za protiprávní je třeba považovat podmínky územního opatření, které umožňují umístění VTE a doprovodných staveb do VKP,	biologického dozoru, monitoring mortality ptáků a netopýrů, detekční systémy a další podmínky specifické vzhledem ke konkrétní akcelerační oblasti. Podmínky územních opatření limitují trvalé terénní úpravy na hodnotu ±5 m; konkrétní vliv základových konstrukcí na puklinové systémy a podzemní vody bude předmětem podrobného hydrogeologického posouzení v navazujícím řízení o povolení záměru. Změna č. 2 ÚRP zohledňuje ochranu hodnot území; akcelerační oblasti jsou vymezovány přednostně v lokalitách s nižší krajinnou a rekreační hodnotou. Územní plánování na celostátní úrovni je výkonem státní správy; jeho výstupy nepodléhají schválení orgány územních samosprávných celků a vymezení akceleračních oblastí prostřednictvím územního rozvojového plánu je zákonnou kompetencí státu.

Poř. č.	Připomínkové místo	Číslo jednací	Článek	AO	Připomínka	Vyhodnocení
					- nelze náhradními opatřeními vytvořit údolní nivu obdobné ekologické hodnoty. Obec Záborná přebírá tyto závěry jako samostatnou právní námitku proti oběma návrhům územních opatření. **5. Nedostatečnost, neurčitost a nefunkčnost navržených podmínek** Obec Záborná namítá, že návrhy územních opatření pro AOV53 a AOV54 neobsahují takové podmínky a zmírňující opatření, která by byla způsobilá spolehlivě, určitě a vynutitelně chránit dotčené veřejné zájmy. Tuto námitku výslovně potvrzuje i Krajský úřad Kraje Vysočina, který ve svých nesouhlasných stanoviscích uvedl, že podmínky a opatření jsou: - často pouhou reprodukcí zákona, - převážně schematické, - v některých případech nefunkční, - v některých případech nesplnitelné, - často neurčité a formulované způsobem „pokud možno“, „přednostně“ apod., - a proto nemohou plnit řádně svou funkci. Obec Záborná má za to, že tento závěr je z hlediska zákonnosti návrhu zásadní. Jestliže navržená opatření nejsou způsobilá vyloučit nebo spolehlivě zmírnit identifikované střety, nemůže být zachována zákonnost územního opatření ani samotného vymezení akcelerační oblasti. **6. Ochrana ptáků a zvláště chráněných druhů Krajský úřad Kraje Vysočina ve vztahu k AOV53 i AOV54 vydal nesouhlasné stanovisko mimo jiné i podle:** - § 13 odst. 2 písm. b) zákona č. 249/2025 Sb., tedy jako nepovolení odchylného postupu při ochraně volně žijících ptáků podle § 5b zákona o ochraně přírody a krajiny, - § 13 odst. 2 písm. e) zákona č. 249/2025 Sb., tedy jako nepovolení výjimky ze zákazů u zvláště chráněných druhů rostlin a živočichů podle § 56 zákona o ochraně přírody a krajiny. Obec Záborná namítá, že již tato skutečnost sama o sobě zásadně oslabuje použitelnost a zákonnost předloženého návrhu. Pokud příslušný orgán ochrany přírody v těchto klíčových otázkách nesouhlasí, nelze považovat návrh za dostatečně podložený z hlediska ochrany přírody. **7. Zamezení dalšího rozvoje obce a kolize s rozvojovými záměry** Obec Záborná namítá, že vymezení AOV53 a AOV54 podstatně omezuje budoucí rozvojové možnosti obce, zejména pokud jde o: - rozvoj bydlení, - rozšiřování veřejné infrastruktury, - zachování atraktivity území pro život a investice, - dlouhodobé samosprávné plánování charakteru území. Rada Kraje Vysočina ve svých připomínkách výslovně uvedla, že rozvojové záměry obcí s novými výstavbami mohou kolidovat s vymezením AO i územními plány. Obec Záborná se s touto námitkou plně ztotožňuje. **8. Znehodnocení majetku občanů a kvality obytného prostředí** Obec Záborná namítá, že návrh povede ke: - znehodnocení majetku občanů, - snížení atraktivity území pro bydlení a rekreaci, - zhoršení kvality obytného prostředí, - zásahu do pohody bydlení. Rada Kraje Vysočina ve svých připomínkách výslovně upozornila na:	

Poř. č.	Připomínkové místo	Číslo jednací	Článek	AO	Připomínka	Vyhodnocení
					- snížení cen nemovitostí a pozemků, - sníženou atraktivitu území pro perspektivní rozvoj obcí, - negativní vliv VTE na pohodu bydlení a sociální klima uvnitř obcí, - nepředložení odpovídajících stroboskopických a hlukových studií. Obec Záborná tyto krajské námitky plně přebírá. Samotný odkaz na budoucí hlukové nebo stroboskopické studie v navazujících řízeních nenahrazuje posouzení otázky, zda je lokalita pro takto intenzivní zásah vůbec vhodná již na úrovni akcelerační oblasti. **9. Omezení rekreačního využití krajiny** Krajina v okolí obce Záborná je významným prostorem každodenní rekreace, pohybu v krajině a zachování venkovského charakteru území. Návrh AOV53 a AOV54 může tuto funkci podstatně omezit. I zde obec přebírá námitku Rady Kraje Vysočina, že vymezené území je znevýhodněno pro turistiku a cestovní ruch. Tento aspekt nebyl podle názoru obce ve vyhodnocení vlivů posouzen dostatečně konkrétně. **10. Dopady na dopravní a technickou infrastrukturu** Obec Záborná upozorňuje na nedostatečně posouzené dopady na dopravní a technickou infrastrukturu, a to jak ve fázi výstavby, tak ve fázi provozu a údržby. Rada Kraje Vysočina výslovně uvedla, že: - v kraji jsou omezené možnosti napojení na rozvodny nebo jsou velké vzdálenosti mezi rozvodnami, - není zajištěna dostatečná elektrická ani dopravní infrastruktura, - je třeba posoudit, zda je na území kraje reálné a ekonomické zajištění elektrické a dopravní infrastruktury. Obec Záborná tyto námitky přebírá a doplňuje, že na místní úrovni mohou tyto infrastrukturní nedostatky dopadnout velmi intenzivně právě na obce v okolí AOV53 a AOV54. **11. Vodní zdroje a vodohospodářská rizika u AOV54** Obec Záborná zvlášť namítá nedostatečné posouzení blízkosti zdrojů obecního vodovodu ve vztahu k AOV54 Dobroutov. Ochrana vodních zdrojů představuje zásadní veřejný zájem a návrh měl tuto otázku vyhodnotit s výrazně vyšší mírou opatrnosti a konkrétnosti. Při existenci místních vazeb na obecní zásobování vodou je nutné posoudit rizika komplexně, včetně dopadů na hydrologický režim, stavební zásahy, přístupové komunikace a související infrastrukturu. **12. Nedostatečné projednání a nezohlednění krajských podkladů** Rada Kraje Vysočina výslovně uvedla, že: - AO nebyly řádně projednány se samosprávou kraje ani se samosprávami dotčených obcí, - nebyla zapracována Strategie ochrany krajinného rázu Kraje Vysočina a její revize z roku 2024, - sliby o projednání s obcemi a veřejností nebyly naplněny. Obec Záborná namítá, že tato procesní vada se plně promítá i do její situace. Pokud nebyly řádně a včas zapracovány krajské strategické podklady a nebyla vedena dostatečná odborná a samosprávná diskuse, je tím [... text zkrácen ...]	
134	Kašubová Pavla	MMR-52678-2026-81	I.1.b.2.	VTE	**PŘIPOMÍNKA K NÁVRHU ZMĚNY Č. 2 ÚZEMNÍHO ROZVOJOVÉHO PLÁNU ČR** *odborné stanovisko k systému vymezování akceleračních oblastí pro větrnou energetiku v ČR* **I. Úvod**	**Neakceptováno.** Akcelerační oblasti byly vymezeny na celostátní úrovni v Z2 ÚRP na základě Zadání Z2 ÚRP schváleného Vládou ČR.

Poř. č.	Připomínkové místo	Číslo jednací	Článek	AO	Připomínka	Vyhodnocení
					Připomínku podávám jako krajinný architekt a odborně způsobilá osoba zabývající se krajinou, urbanismem, krajinářským plánováním a ochranou krajinného rázu. Připomínka směřuje proti způsobu vymezování akceleračních oblastí pro větrnou energetiku v rámci celé České republiky. Z předložených podkladů a mapových výstupů vyplývá, že: • navržené akcelerační oblasti mají potenciál zásadně změnit charakter české krajiny, • v řadě případů zasahují do území s vysokou krajinářskou a rekreační hodnotou, • dochází k překryvům s přírodními parky a územími zvýšené ochrany krajiny, • není dostatečně vyhodnocena kumulace vlivů v celostátním měřítku, • absentuje komplexní krajinářská koncepce. Předložený návrh podle mého odborného názoru neodpovídá principům ochrany krajiny ani požadavkům udržitelného územního plánování. **II. Zásadní systémové nedostatky návrhu** **1. Absence celostátní krajinářské koncepce** Návrh vymezuje rozsáhlé akcelerační oblasti bez dostatečného vyhodnocení: únosnosti krajiny, vizuálních vztahů, krajinných dominant, kumulace vertikálních staveb, dálkových pohledů a regionální identity krajiny. Vymezení akceleračních oblastí působí převážně technokraticky a energeticky, nikoliv krajinářsky. Krajina je přitom základní složkou životního prostředí a kulturní identity území. **2. Kumulace zásahů do krajiny** Mapové podklady ukazují, že při započtení ochranných a dopadových pásem vznikají v některých regionech rozsáhlé souvislé oblasti zatížení. To může vést k: • postupné industrializaci krajiny, • ztrátě krajinné identity, • degradaci rekreační hodnoty území, • ztrátě harmonického měřítka krajiny, • narušení dálkových pohledů v krajinných celcích. Tyto dopady nejsou dostatečně vyhodnoceny v celostátním ani regionálním měřítku. **3. Konflikt s ochranou krajiny** Z mapových podkladů vyplývá překryv nebo bezprostřední blízkost akceleračních oblastí vůči: přírodním parkům, CHKO, územím Natura 2000, krajinám se zvýšenou estetickou hodnotou a rekreačním oblastem. Návrh neprokazuje, že byla tato území systematicky vyloučena. Není doloženo: • hodnocení krajinného rázu, • analýza vizuální exponovanosti, • analýza kumulace dominant, • hodnocení přeshraničních pohledových vztahů. **4. Nedostatečné vyhodnocení dopadů na obytné prostředí**	Z2 ÚRP zohledňuje ochranu hodnot území jako jednu ze základních zásad územního plánování dle ustanovení § 38 a § 39 stavebního zákona. Akcelerační oblasti jsou vymezovány přednostně v lokalitách s nižší krajinnou a rekreační hodnotou. Dopady na rekreaci a turistiku na lokální úrovni Z2 ÚRP nepředjímá. Nepředpokládá se významný negativní vliv na rekreační potenciál a cestovní ruch. Vybudování navazujících přístupových obslužných komunikací zlepší dostupnost území. Jedním z podkladů pro zpracování Z2 ÚRP byl dokument Akcelerační oblasti, předvýběr ploch k výstavbě VTE, Screening území ČR z hlediska ochrany krajinného rázu (Roman Bukáček, Simona Vondráčková, 2025). Při vymezování akceleračních oblastí byl krajinný ráz dále prověřován, a to s ohledem na hodnoty území. Vlivy na krajinný ráz pak byly dále vyhodnoceny v rámci VVURÚ, a to jak z hlediska navrhovaného souboru akceleračních oblastí jako celku, tak pro jednotlivá území v kartách akceleračních oblastí, které obsahují i mapy viditelnosti (Příloha SEA). Podmínky v územních opatřeních pak dále omezují barevné řešení doprovodných staveb a rozsah trvalých terénních úprav. Při vymezení akceleračních oblastí nelze předjímat konkrétní technické parametry či přesné umístění záměrů OZE. Obavy z negativních vlivů hluku a stroboskopického efektu řeší podmínky stanovené ve všech územních opatřeních pro akcelerační oblasti pro VTE, které ukládají zpracování hlukové studie, studie působení stroboskopického efektu, včetně minimalizace shadow flicker efektu. V případě, že by záměr nesplňoval zákonné hygienické limity (nařízení vlády č. 272/2011 Sb., o ochraně zdraví před nepříznivými účinky hluku a vibrací) a současně podmínky v územním opatření, nemůže být povolen. Kumulativní posouzení vlivů na životní prostředí a veřejné zdraví bylo v rámci SEA provedeno pro každou AO (viz karty AO v příloze č. 2 SEA) i pro Změnu č. 2 ÚRP jako celek. V rámci ÚO pro všechny AOV byla stanovena podmínka vypracování hlukové studie, do níž budou zahrnuty všechny existující zdroje (např. formou podkladů z měření hluku). Kumulatvní vlivy na jiné složky životního prostředí, např. na krajinný ráz, je možno stanovit tam, kde existují prostorově a výškově obdobné stavby a záměry, jako jsou VTE, jinak postrádá hodnocení kumulace smysl.

Poř. č.	Připomínkové místo	Číslo jednací	Článek	AO	Připomínka	Vyhodnocení
					Navržené akcelerační oblasti se v mnoha případech nacházejí v blízkosti obytné zástavby. Nedostatečně jsou vyhodnoceny: • dlouhodobé dopady na kvalitu bydlení, • hlukové zatížení, • amplitudově modulovaný hluk, • vlivy nízkofrekvenčního hluku, • stroboskopický efekt, • psychologické a sociální dopady. Přitom právě kumulace těchto faktorů může významně ovlivňovat obytné prostředí. **5. Nedostatečné zohlednění principu předběžné opatrnosti** Návrh změny č. 2 ÚRP ČR nedostatečně reflektuje princip předběžné opatrnosti ve smyslu čl. 191 Smlouvy o fungování Evropské unie a § 13 zákona č. 17/1992 Sb., o životním prostředí. V odborné literatuře existuje pokračující debata o dlouhodobých zdravotních a psychofyziologických účincích nízkofrekvenčního hluku, amplitudově modulovaného hluku a infrazvuku produkovaného větrnými elektrárnami. Přestože část studií přímou kauzalitu nepotvrdila, existují odborné práce a terénní šetření, které upozorňují na možné souvislosti mezi dlouhodobou expozicí a poruchami spánku, zvýšenou stresovou zátěží, kardiovaskulárními obtížemi či sníženou kvalitou života. Mezi relevantní podklady patří například: • norské terénní šetření prezentované na konferenci 11th International Conference on Wind Turbine Noise 2025, • studie upozorňující na možné účinky amplitudově modulovaného hluku a infrazvuku, • práce zabývající se vlivem dlouhodobé hlukové zátěže na kvalitu bydlení a veřejné zdraví, • zahraniční výzkumy zaměřené na kumulativní působení nízkofrekvenčního hluku v obytném prostředí. Za této situace nelze považovat za odborně ani právně odpovědné vymezovat rozsáhlé akcelerační oblasti bez detailního individuálního posouzení konkrétních lokalit, bez průkazného vyhodnocení kumulativních vlivů a bez stanovení jasných ochranných limitů pro obytné prostředí. Princip předběžné opatrnosti přitom ukládá veřejné správě povinnost předcházet možným závažným nebo nevratným škodám i tehdy, pokud vědecká jistota o všech mechanismech působení dosud není úplná. **6. Fragmentace krajiny a kumulace technických dominant** Návrh akceleračních oblastí vykazuje zásadní nedostatky z hlediska prostorové koordinace a ochrany krajinné struktury. V řadě případů dochází k překryvu nebo těsné návaznosti jednotlivých akceleračních zón, což vytváří předpoklad pro vznik rozsáhlých souvislých industriálních území ve volné krajině. Takové uspořádání vede k: • fragmentaci krajiny a narušení její historické prostorové struktury, • vzniku technických bariér v území, • oslabení ekologické konektivity, • narušení migračních tras ptáků a netopýrů, • degradaci krajinného rázu a identity jednotlivých regionů, • kumulaci vizuálních dominant v dálkových pohledech,	

Poř. č.	Připomínkové místo	Číslo jednací	Článek	AO	Připomínka	Vyhodnocení
					• ztrátě harmonického měřítka krajiny. Větrné elektrárny o výšce přesahující 200 metrů představují mimořádně silný zásah do krajinné kompozice s nadregionálním dosahem. Jejich kumulace v širším území zásadním způsobem mění charakter krajiny z krajiny obytné, zemědělské či přírodní na krajinu industriální. Z pohledu krajinné architektury je problematické zejména: • plošné vymezování rozsáhlých akceleračních území bez individuálního posouzení charakteru konkrétní krajiny, • nedostatečné hodnocení dálkových pohledových vazeb, • absence hodnocení únosnosti krajiny, • nedostatečné vyhodnocení kumulativních vizuálních vlivů, • ignorování kulturně-historických a rekreačních hodnot krajiny. Mapa navržených akceleračních oblastí současně ukazuje, že některé zóny zasahují do území s vysokou krajinářskou hodnotou, včetně blízkosti přírodních parků, oblastí harmonické kulturní krajiny a obytných území. V některých regionech dochází ke koncentraci více navržených zón do jednoho územního celku, aniž by byla doložena jeho krajinná únosnost. **7. Nedostatečné vyhodnocení kumulativních vlivů** Předložený návrh nedostatečně řeší kumulativní a synergické působení jednotlivých záměrů. Chybí zejména: • vyhodnocení souběžného působení více větrných parků v širším území, • hodnocení kumulace hlukové zátěže, • hodnocení kumulace světelných a stroboskopických efektů, • hodnocení kumulativních dopadů na krajinný ráz, • posouzení dlouhodobého zatížení obytného prostředí. Nedostatečné řešení kumulativních vlivů je přitom v rozporu jak s požadavky SEA/EIA legislativy, tak s principy moderního územního plánování. **8. Požadavek na přepracování návrhu** Z výše uvedených důvodů požaduji: • přehodnocení rozsahu a způsobu vymezování akceleračních oblastí, • doplnění podrobného hodnocení krajinného rázu a únosnosti krajiny, • zpracování metodiky kumulativních vizuálních vlivů, • doplnění reálných terénních biologických průzkumů, • doplnění hodnocení dopadů na obytné prostředí a veřejné zdraví, • důsledné upřednostnění brownfieldů a technicky narušených území před volnou krajinou, • respektování principu předběžné opatrnosti. V současné podobě považuji návrh za odborně i koncepčně nedostatečný a z pohledu ochrany krajiny a veřejného prostoru za problematický. **9. Závěr**	

Poř. č.	Připomínkové místo	Číslo jednací	Článek	AO	Připomínka	Vyhodnocení
					Nejedná se o odmítání obnovitelných zdrojů energie jako takových, ale o požadavek, aby jejich rozvoj probíhal v souladu s principy ochrany krajiny, veřejného zdraví, zákonnosti a udržitelného územního plánování. Předložený návrh změny č. 2 ÚRP ČR v současné podobě nevytváří dostatečné záruky ochrany krajinných hodnot, obytného prostředí ani ekologické stability území. Vymezení akceleračních oblastí je v řadě případů provedeno příliš plošně, bez odpovídajícího individuálního posouzení charakteru konkrétních krajin a bez dostatečného vyhodnocení kumulativních a dlouhodobých dopadů. Z pohledu krajinné architektury, ochrany krajinného rázu a odpovědného územního plánování považuji návrh v předložené podobě za koncepčně nedostatečný a žádám jeho zásadní přepracování. Současně požaduji, aby byly před případným schválením doplněny: podrobné analýzy krajinné únosnosti, hodnocení kumulativních vlivů, biologické průzkumy, posouzení vlivů na obytné prostředí a veřejné zdraví a transparentní odůvodnění výběru jednotlivých lokalit. Pouze na základě takto doplněných podkladů může být vedena odborně odpovědná debata o vhodnosti jednotlivých lokalit pro umisťování zařízení průmyslové výroby energie ve volné krajině.	
134	Vilma Mikinová	MMR-52709-2026-81	99czzza	AOV106	**Nesouhlasím se stavbou větrných elektráren-akcelerační zónou Dešov.** Větrné elektrárny a jejich negativní vliv na přírodu a lidský organismus: -Stratoskopický efekt - vrhání přerušovaného stínu. -Infrazvuk-má negativní vliv na psychiku člověka - nespavost, psychické problémy. ptáci a netopýři ztrácejí orientaci, jejich úmrtnost, hrozba pro včely. -Negativní vliv nízko frekvenční vibrace na člověka ptáky, zvířata, hmyz. -Na území Dešova je chráněná vysoká zvěř, draví ptáci, fauna. -Narušeni toku spodních vod - betonová bariéra, znečištění spodních vod z uvolněných toxických látek betonu. -Celkové narušení rázu krajiny. -Zničená ekologie - převodový olej v turbínách, odpadávání toxických látek z lopatek. -Snížení ceny nemovitostí až neprodejnost. -Finanční návratnost neexistuje, jsou dotovány, v zimě poháněny náhradní energii. -Demolice je nemožná - prohlašování za technické památky. Proto nesouhlasím s výstavbou větrných elektráren na území DEŠOVA.	**Akceptováno částečně.** Akcelerační oblast AOV106 – Dešov byla zmenšena. Vymezení akcelerační oblasti AOV106 proběhlo na základě biologického posouzení podle § 11 odst. 3 ZOZE a § 7a vyhlášky č. 142/2018 Sb., jehož výsledky spolu s výsledky vyhodnocení vlivů na životní prostředí (SEA/VVURÚ, Příloha 5 k Z2 ÚRP) byly zapracovány do návrhu Změny č. 2 ÚRP; oblasti, u nichž byly identifikovány významné negativní vlivy, byly ze Z2 ÚRP vyloučeny. Zpracování VVURÚ odpovídá obsahem i strukturou požadavkům přílohy č. 4 stavebního zákona; jde o hodnocení na úrovni koncepce, nikoli na úrovni konkrétních záměrů, a tomu odpovídá i míra podrobnosti použitých podkladů. Záměry OZE v akceleračních oblastech jsou osvobozeny od posuzování vlivů záměru na životní prostředí (EIA) podle § 28 ZOZE, jenž transponuje čl. 16a odst. 3 směrnice RED III; konkrétní záměry se povolují v navazujícím řízení podle stavebního zákona za podmínek stanovených v územním opatření. Na základě map citlivosti ptáků zpracovaných Českou společností ornitologickou nebyla do akcelerační oblasti zahrnuta území s extrémním ani vysokým rizikem střetů ptáků s VTE; ochrana chráněných druhů, včetně netopýrů, je zajištěna podmínkami v územním opatření, včetně monitoringu mortality, využití detekčních systémů a selektivních odstávek. Hodnocení vlivů na veřejné zdraví, včetně hluku, infrazvuku, vibrací a stroboskopického efektu, bylo provedeno na úrovni koncepce v rámci SEA/VVURÚ. Do územního opatření pro VTE je zapracována podmínka zpracování hlukové studie zahrnující všechny existující zdroje hluku a minimalizace shadow flicker efektu; akcelerační oblasti jsou vymezovány v minimální vzdálenosti 500 m od obytné zástavby. Problematika krajinného

Poř. č.	Připomínkové místo	Číslo jednací	Článek	AO	Připomínka	Vyhodnocení
						rázu byla posuzována v rámci VVURÚ jak z hlediska souboru akceleračních oblastí jako celku, tak pro jednotlivé oblasti v kartách akceleračních oblastí. Podmínky územních opatření limitují trvalé terénní úpravy na hodnotu ±5 m; konkrétní vliv základových konstrukcí na podzemní vody bude předmětem podrobného hydrogeologického posouzení v navazujícím řízení o povolení záměru. Nakládání s provozními kapalinami a dalšími látkami je předmětem regulace v rámci povolování konkrétních záměrů v souladu s požadavky zákonů.
134	Obec Strážiště	MMR-52712-2026-81-1	99cj	AOV26	Tyto připomínky se vztahují k vymezení akcelerační oblasti v Libereckém kraji a Středočeském kraji, označované jako „AOV26“, která svými dopady zasahuje širší území obce Strážiště, Kozmic a řady samot v tomto území – zejména Mohelek a Pytlíkova. **II. Konkrétní odborné připomínky** **1) Systémová absence relevantních biologických podkladů** Vymezení akcelerační oblasti v rámci Změny č. 2 ÚRP ČR vykazuje zásadní odbornou vadu v podobě nedostatečného zjištění skutkového stavu. Pořizovatel dokumentace SEA rezignoval na provedení relevantních terénních šetření, což činí návrh odborně nepřezkoumatelným. • Absence monitoringu: Pro validní vymezení AO je nezbytný minimálně dvouletý terénní monitoring (zahrnující alespoň dvě vegetační sezóny), který by zmapoval reálnou aktivitu ptactva a letounů v dotčené lokalitě. • Důkazní nouze: Hodnocení vlivů je prováděno pouze na základě mapových podkladů velkých měřítek, což je pro účely akcelerace (zrychleného schvalování) nepřípustné. Bez konkrétních dat o výskytu a migračních trasách druhů nelze žádné území označit za prokazatelně vhodné pro masivní výstavbu VTE. **2) Narušení ekologické konektivity a bariérový efekt** Vymezení akcelerační zóny v navržených parametrech ignoruje riziko vzniku neprostupných bariér v krajině. • Metodická chyba: Návrh postrádá analýzu vlivu výškových staveb (s uvažovanou výškou 185 m) na funkčnost prvků územního systému ekologické stability (ÚSES) a dálkových migračních koridorů. • Riziko genetické izolace: Umístění rozsáhlých průmyslových celků do volné krajiny bez hloubkové analýzy migračních tras prokazatelně ohrožuje konektivitu krajiny a dlouhodobou genetickou stabilitu populací volně žijících živočichů. **3) Rozsah a charakter záměru dle podkladů MMR** Z podkladů Ministerstva pro místní rozvoj vyplývá, že se zřejmě nejedná o jednotlivé zařízení, ale o rozsáhlý záměr umožňující umístění až cca 16 větrných elektráren s celkovou výškou až 250 m o celkovém výkonu přes 88,96–115,2 MW. Výstavba obnovitelných zdrojů energie (FVE) v oblasti Ralska začala již v roce 2010. Jejich masivní rozloha narušuje kvalitu života místních obyvatel.	**Akceptováno.** Akcelerační oblast AOV26 Ralsko byla vypuštěna.

Poř. č.	Připomínkové místo	Číslo jednací	Článek	AO	Připomínka	Vyhodnocení
					Oblast Ralska a jeho širšího okolí, včetně katastru obce Strážiště a Kozmic, představuje mimořádně hodnotný, převážně nenarušený krajinný celek. Jedná se o rozsáhlé souvislé lesní porosty s vysokou ekologickou stabilitou, které si uchovaly přírodní stav díky minimálním lidským zásahům. V této oblasti se nachází výskyt řady zvláště chráněných druhů živočichů, zejména: jeřáb popelavý, čáp černý, luňák červený, skřivan lesní, sluka lesní, lelek lesní, sokol stěhovavý a výr velký. Území je zároveň významným stanovištěm vysoké lesní zvěře. V těsném sousedství vymezované akcelerační zóny je řada obor pro chov vysoké lesní zvěře (jelen, daněk, zubr). Dotčená krajina plní klíčovou funkci migračních tras pro volně žijící živočichy, které propojují jednotlivé lesní komplexy a vodní ekosystémy. Tyto migrační koridory pomáhají udržet genetickou rozmanitost a stabilní ekosystémy. Vymezení akcelerační zóny v této oblasti by mohlo vést k narušení těchto migračních tras, fragmentaci souvislých přírodních struktur a oslabení funkčnosti nenarušené krajiny, která je v této části České republiky stále relativně zachována. **Vymezení akcelerační zóny AOV26 – Ralsko** Vymezuje se na území Libereckého kraje na území obcí Ralsko a Hlavice a na území Středočeského kraje na území obcí Strážiště a Mukařov. Vymezení proběhlo na základě biologického posouzení oblasti A169 severozápadně od obce Strážiště, Kozmice, Vápno, Horní Mohelka, s ohledem na identifikované hodnoty prověřeného území, a to s ohledem na lesy zvláštního určení, které obklopují akcelerační oblast zejména ze severní a západní strany. Výše uvedené lokality byly z důvodu ochrany uvedených hodnot z vymezení vyloučeny. Dotčení dalších identifikovaných hodnot v území, a to flóry a fauny přírodních biotopů sekundárních trávníků a vřesovišť, lesů, mozaiky, skladebných částí ÚSES, jádrového území biotopu vybraných zvláště chráněných druhů velkých savců, oblasti vysokého rizika pro ptáky, limitů Ministerstva obrany, vlivu na ptáky – zejména na druhy bramborníček hnědý, bramborníček černohlavý, ťuhýk obecný, žluva hajní, strnad luční, chřástal polní, křepelka polní, krkavec velký, holub doupňák, jestřáb lesní, káně lesní, bělořit šedý, krutihlav obecný, skřivan lesní, další ptáky, netopýry a další druhy, skokan štíhlý – je kompenzováno v rámci souběžně zpracovaného územního opatření, které je nedílnou součástí vymezení akcelerační oblasti a jehož podmínky musí být při rozhodování v území respektovány. Z hlediska krajinného rázu jsou vlivy zmenšeny omezením výšky VTE v rámci souběžně zpracovaného územního opatření, nicméně vliv na charakteristickou dominantu hradu Bezděz a vzdálenou krajinu Českého středohoří s typickými sopečnými kužely, Českého Švýcarska a Labských pískovců se stolovou horou Děčínský Sněžník a Lužických hor nelze zcela eliminovat, ani zajistit ochranu významných výhledů do této krajiny z Českého ráje a z Ještědu. Vlivy na krajinný ráz jsou minimalizovány omezením výšky VTE, nicméně nelze je zcela eliminovat. Rozloha akcelerační oblasti je 6,2 km² a odhadovaný maximální celkový instalovaný výkon záměrů pro využití obnovitelného zdroje – energie větru – umístitelných v této akcelerační oblasti je 59,5 MW. **4) Metodická nedostatečnost hodnocení vizuálního vlivu** Vymezení akcelerační oblasti vykazuje zásadní odbornou vadu v posouzení vlivu na krajinný ráz. Předložená dokumentace SEA pracuje s obecným konstatováním vlivů, které však neodpovídá reálnému měřítku plánovaných staveb (větrné elektrárny s výškou 185 m). • Nerespektování vertikálního měřítka: Výška moderních VTE (cca 185 m) představuje v podmínkách české krajiny prvek, který svou dominancí zásadně mění horizonty a vizuální integritu území v okruhu desítek kilometrů. Návrh neobsahuje relevantní vizualizace (např. zákresy do panoramatických fotografií z dálkových pohledů), které by objektivně zhodnotily míru narušení krajinného rázu.	

Poř. č.	Připomínkové místo	Číslo jednací	Článek	AO	Připomínka	Vyhodnocení
					• Absence hodnocení nadregionálního významu: Vzhledem k extrémní výšce staveb se nejedná o lokální zásah, ale o vliv nadregionálního významu. Pořizovatel opomíjí hodnocení pohledových os z cenných přírodních a historických lokalit, které s AO přímo sousedí nebo jsou s nimi vizuálně propojeny. **5) Kumulativní vlivy** • Návrh změny č. 2 ÚRP ČR neřeší souběh více projektů a celkové zatížení území, což je zásadní metodická chyba. **III. Ústavně-právní a občansko-právní připomínky** Vymezením akcelerační oblasti (AZ) v navržené podobě a následným připuštěním výstavby větrných elektráren dochází ve vztahu k nám, účastníkům řízení, i objektivně vůči všem k porušení: **1) Ústavního zákona č. 1/1993 Sb., tj. Ústavy České republiky** **a) Porušení čl. 7: Stát dbá o šetrné využívání přírodních zdrojů a ochranu přírodního bohatství.** Stát tím, že by povolil realizovat podobné dílo, by nedbal o šetrné využívání přírodních zdrojů a ochranu přírodního bohatství, tj. připustil by zasáhnout do krajiny natrvalo tak, že by ji regionálně zcela narušil a zničil. Tím by porušil daný článek Ústavy ČR. **2) Ústavního zákona č. 2/1993 Sb., ve znění ústavního zákona č. 162/1998 Sb. a ústavního zákona č. 295/2021 Sb. – Listina základních práv a svobod** **a) Porušení čl. 4 odst. 3 a 4** Čl. 4 odst. 3: Zákonná omezení základních práv a svobod musí platit stejně pro všechny případy, které splňují stanovené podmínky. Čl. 4 odst. 4: Při používání ustanovení o mezích základních práv a svobod musí být šetřeno jejich podstaty a smyslu. Taková omezení nesmějí být zneužívána k jiným účelům, než pro které byla stanovena. Přijetím aplikace akceleračních zón došlo k zásadnímu narušení principu rovnosti, když pro vybrané typy staveb, zde větrných elektráren, byly jedny subjekty práva zvýhodněny (investoři) a jiné subjekty práva, vlastníci nemovitostí, znevýhodněny. Není zde splněna ani případná podmínka veřejného zájmu, když dané stavby větrných elektráren jsou stavbami objektivně negativně zasahujícími svým vlivem do života lidí v jejich okolí, počínaje zásahy do zdraví a konče kvalitou života. Pokud je cílem zasahovat stavbami větrných elektráren tak hrubě do kvality života lidí a životního prostředí, a dokonce se kvůli tomu protekčně preferují konkrétní typy investorů, dochází k zásadnímu narušování ústavního pořádku, a to uvedených dvou článků Listiny základních práv a svobod. Článkem 4 odst. 3 dochází k nedůvodnému protekčnímu preferování správního řízení konkrétních investorů s cílem dosažení jejich zisku, a to za porušení čl. 4 odst. 4, kdy je hrubě zasahováno do práv vlastníků v daném regionu, tedy za rezignace na šetření podstaty a smyslu našich práv. Stavbou daných větrných elektráren se výrazně omezují naše základní vlastnická práva a zasahuje se současně trvale do našeho práva na život (na zdraví). **b) Porušení čl. 6 odst. 1, čl. 11 odst. 1 a 3** Čl. 6 odst. 1: Každý má právo na život. Čl. 11 odst. 1: Každý má právo vlastnit majetek. Vlastnické právo všech vlastníků má stejný zákonný obsah a ochranu.	

Poř. č.	Připomínkové místo	Číslo jednací	Článek	AO	Připomínka	Vyhodnocení
					Čl. 11 odst. 3: Vlastnictví zavazuje. Nesmí být zneužito na újmu práv druhých anebo v rozporu se zákonem chráněnými obecnými zájmy. Jeho výkon nesmí poškozovat lidské zdraví, přírodu a životní prostředí nad míru stanovenou zákonem. **c) Porušení čl. 12 odst. 1, věta první: Obydlí je nedotknutelné.** Realizací daného záměru výstavby větrných elektráren za daných podmínek je hrubě narušováno naše právo na nedotknutelnost obydlí. Podoba a projevy provozu daných staveb de facto naše obydlí trvale, tj. navždy ničí. **d) Porušení čl. 35 odst. 1 a 2** Každý má právo na příznivé životní prostředí a na včasné a úplné informace o stavu životního prostředí. Nedostatečné vyhodnocení vlivů (SEA) a ignorování konkrétních dopadů na lokalitu toto právo přímo porušuje. **3) Procesně využíváme rovněž občanského zákoníku č. 89/2012 Sb.** § 1042: Vlastník se může domáhat ochrany proti každému, kdo neprávem do jeho vlastnického práva zasahuje nebo je ruší jinak než tím, že mu věc zadržuje. Realizací těchto námitek a veškerých dalších výhrad realizujeme své ústavně chráněné právo, a to s využitím citovaného ustanovení občanského zákoníku, neboť realizaci dané stavby bychom chápali jako výrazný, trvalý a neodstranitelný zásah a rušení našeho vlastnického práva, za současného vážného narušování našeho zdraví a kvality života, a to bez relevantních a jakkoli ospravedlnitelných důvodů s výjimkou zisku soukromých investorů. **4) Porušení ustanovení § 4 odst. 3 zákona č. 334/1992 Sb., o ochraně zemědělského půdního fondu (ZPF)** Zákon stanovuje přísná pravidla pro zábor nejkvalitnější zemědělské půdy. Výslovně: „Zemědělskou půdu I. a II. třídy ochrany lze odejmout pouze v případech, kdy jiný veřejný zájem výrazně převažuje nad veřejným zájmem ochrany zemědělského půdního fondu.“ **5) Rozpor se zákonem č. 416/2009 Sb. (tzv. liniový zákon)** Liniový zákon hovoří v § 3 o vyvlastňování. V rámci veřejného projednání zaznělo, že k vyvlastňování není zákonný rámec; rozpor spočívá v možnosti využití výše uvedeného § 3 zákona č. 416/2009 Sb. **6) Usnesení Zastupitelstva obce Strážiště** Obecní zastupitelstvo Strážiště schválilo dne 22. 4. 2026 Usnesení ZO č. 8/2026: • Zastupitelstvo obce schvaluje uplatnění připomínek obce k návrhu Změny č. 2 ÚRP, k vyhodnocení vlivů a k návrhu územního opatření pro AOV26 Ralsko. • Vyjadřuje nesouhlas obce s vymezením AOV26 Ralsko v části zasahující na území obce Strážiště, zejména do k. ú. Strážiště u Jiviny a k. ú. Kozmice u Jiviny. • Pověřuje pana jako starostu obce podpisem a podáním připomínek, případně jejich doplněním a procesní komunikací s dotčenými orgány. Výsledek hlasování: PRO: 7, PROTI: 0, ZDRŽELI SE HLASOVÁNÍ: 0. **7) Archeologické oblasti a ochrana nalezišť** Archeologické oblasti a ochranu nalezišť v České republice primárně upravuje zákon o státní památkové péči (č. 20/1987 Sb.). Hodnotnou oblastí ÚAN I (jádrová oblast) je oblast Jablonečku, Proseče a Prosíček	

Poř. č.	Připomínkové místo	Číslo jednací	Článek	AO	Připomínka	Vyhodnocení
					(k. ú. Ralsko); v ÚAN II jde o extravilán Jablonečku (k. ú. Ralsko) a jádra obcí Strážiště a Kozmice (k. ú. uvedená). **IV. Právní připomínky (specifické)** **1) Porušení práva Evropské unie** Navržená Změna č. 2 ÚRP ČR je v přímém rozporu s unijním právem a judikaturou Soudního dvora EU (SDEU): • Porušení článku 11 SFEU (TFEU): Ochrana životního prostředí musí být integrována do všech politik Unie. Upřednostnění energetických cílů bez reálného a hloubkového zohlednění ochrany prostředí v konkrétních lokalitách je v rozporu s tímto základním principem. • Porušení směrnice 2011/92/EU (EIA), čl. 6 a 8: Stát má povinnost zajistit skutečnou (nikoliv jen formální) účast veřejnosti a povinnost zohlednit její připomínky. Absence vypořádání věcných připomínek obyvatel k dopadům na jejich zdraví a prostředí je porušením této směrnice. • Rozpor s judikaturou SDEU (rozsudek C-127/02 Waddenzee): Návrh změny č. 2 ÚRP ČR neobsahuje odpovídající naturové posouzení a neprokazuje vyloučení negativních vlivů. Podle judikátu Waddenzee platí princip, že v případě jakékoli rozumné pochybnosti o absenci negativních vlivů nesmí být takový plán schválen. Důkazní břemeno leží na státu, nikoliv na občanech. • Rozpor se směrnicí (EU) 2018/2001 (RED III): Ačkoliv tato směrnice urychluje rozvoj obnovitelných zdrojů, výslovně v ní stojí, že tato podpora nesmí vést k porušení ochrany zdraví, přírody a práv občanů. Právo na čistou energii nesmí být nadřazeno právu na zdravé životní prostředí. Konstatování porušení: Upřednostnění zájmů investorů a politických cílů před ochranou zdraví, krajiny a práv obyvatel je v přímém rozporu s výše uvedenými normami a principy práva EU. Rezignace na řádné vyhodnocení vlivů a ignorování legitimních připomínek veřejnosti činí proces vymezení akceleračních oblastí v této podobě nezákonným. **2) Porušení Aarhuské úmluvy (č. 124/2004 Sb. m. s.)** Navržený proces změny č. 2 ÚRP ČR je v přímém rozporu s mezinárodními závazky ČR vyplývajícími z Aarhuské úmluvy: • Porušení čl. 6 odst. 2, 3 a 4: Veřejnost nebyla informována včas a plnohodnotně. Možnost zapojení je nám předkládána ve fázi, kdy jsou klíčové parametry (lokality a kapacity) již fakticky určeny, což vylučuje efektivní účast veřejnosti v době, kdy jsou „všechny možnosti otevřené“. • Porušení čl. 6 odst. 8: Toto ustanovení ukládá povinnost skutečně zohlednit výsledky účasti veřejnosti. Pokud by připomínky byly vypořádány pouze formálně bez věcné změny vymezení AO, dochází k porušení tohoto článku. • Porušení čl. 9 odst. 2 a 3: Vzhledem k výše uvedeným procesním vadám namítáme nezákonnost postupu a deklarujeme připravenost domáhat se ochrany práv cestou soudního přezkumu, jak tento článek garantuje. K výše uvedenému doplňuji: Za přímé porušení Aarhuské úmluvy považujeme jakékoli formální nebo účelové projednání, které má pouze navodit zdání zákonného postupu. Manipulativní prezentace investora či zpracovatele, která zamlčuje negativní dopady (např. vliv infrazvuku nebo reálný zábor půdy), a rozhodování bez reálného zapojení veřejnosti činí celý proces vymezení akceleračních oblastí nezákonným a v rozporu s mezinárodními [... text zkrácen ...]	

Poř. č.	Připomínkové místo	Číslo jednací	Článek	AO	Připomínka	Vyhodnocení
134	Eva Rajtová a Monika Bobková, Alena Bobková, Jan Bobek, Petra Malá	MMR-52712-2026-81-2	99cj	AOV26	**VĚC: Námitka proti vymezení zóny AOV26 pro větrnou energetiku v ZÚR Středočeského kraje** Jako občan a spolumajitel pozemků a nemovitostí v těsné blízkosti dotčeného území podávám tímto v zákonné lhůtě zásadní námitku proti vymezení ploch pro větrnou energetiku v lokalitě AOV26. Požaduji jejich úplné vyřazení z územně-plánovací dokumentace na základě následujících věcných, právních a vědecky podložených důvodů: **1. Ohrožení strategických zásob podzemní vody – Česká křídová pánev (severočeská křída)** Dotčené území zóny AOV26 se nachází na hydrogeologické struktuře České křídové pánve (konkrétně v oblasti jizerské a severočeské křídy), která představuje nejvýznamnější strategický rezervoár pitné podzemní vody v České republice. • **Riziko hlubinného zakládání:** Výstavba obřích větrných elektráren o výšce přes 200 metrů vyžaduje hlubinné zakládání (často na masivních betonových pilotech zasahujících hluboko do podloží). V pískovcových a slínovcových vrstvách křídové pánve hrozí při vrtných a stavebních pracích nevratné narušení nepropustných horizontů (izolátorů), které oddělují jednotlivé zvodně. To může vést k propojení různých zvodní, poklesu hladiny podzemní vody a vyschnutí lokálních pramenů i hlubinných vrtů zásobujících obyvatelstvo pitnou vodou. • **Kontaminace chemickými látkami:** Provoz VTE s sebou nese riziko úniku stovek litrů provozních kapalin (převodové a hydraulické oleje, chladicí směsi). V extrémně propustném pískovcovém prostředí křídového podloží hrozí v případě havárie okamžitý a nekontrolovaný průsak těchto látek přímo do kolektorů podzemních vod. Právní rozpor: Záměr je v rozporu s § 29 zákona č. 254/2001 Sb., o vodách (vodní zákon), který ukládá povinnost chránit oblasti přirozené akumulace vod a chránit vodní zdroje před znečištěním a vyčerpáním. **2. Nepřípustný zábor nejkvalitnějšího půdního fondu (BPEJ v I. třídě ochrany)** Vymezená zóna prokazatelně zasahuje do zemědělských pozemků s nejvyšším stupněm bonitace. Podle oficiálního státního registru spravovaného Výzkumným ústavem meliorací a ochrany půdy (VÚMOP) se v těchto lokalitách (Mladoboleslavsko/Liberecko) nacházejí vysoce produktivní sprašové černozemě a luvizemě spadající do I. třídy ochrany zemědělského půdního fondu (ZPF). • **Dopad na vodní režim:** Výstavba jedné VTE vyžaduje masivní betonovou patku o průměru cca 20–25 metrů, hloubce až 4 metry a spotřebě přes 1500 tun železobetonu, doprovázenou těžkými příjezdovými komunikacemi. Tento nevratný zásah do profilu I. třídy ochrany trvale zničí hydrologické vlastnosti půdy (schopnost infiltrace a retence vody) v hloubkových horizontech, což je v době klimatické nestability v rozporu se státní strategií adaptace na sucho. Právní rozpor: Podle § 4 odst. 3 zákona č. 334/1992 Sb., o ochraně zemědělského půdního fondu, platí pro půdy zařazené do I. třídy ochrany přísný zákaz odnětí ze ZPF, s výjimkou zákonem taxativně vymezených staveb (např. liniové stavby státního významu). Větrné elektrárny komerčních subjektů pod tuto výjimku nespadají. **3. Porušení principu předběžné opatrnosti a péče řádného hospodáře** Umisťování průmyslových staveb o celkové výšce přesahující 200 metrů do bezprostřední blízkosti obytné zástavby a chráněných vodních zdrojů vyžaduje aplikaci principu předběžné opatrnosti podle § 13 zákona č. 17/1992 Sb., o životním prostředí. Pokud existuje důvodné podezření na nevratné poškození zdraví občanů či složek životního prostředí (včetně kontaminace vodních zdrojů), nesmí nedostatek absolutní vědecké jistoty sloužit jako důvod pro odklad ochranných opatření. Současně jsou zastupitelé dotčených samospráv vázáni povinností péče řádného hospodáře (dle § 38 zákona o obcích). Schválení zóny bez předchozího exaktního hydrogeologického a akustického	**Akceptováno.** Akcelerační oblast AOV26 Ralsko byla vypuštěna.

Poř. č.	Připomínkové místo	Číslo jednací	Článek	AO	Připomínka	Vyhodnocení
					posouzení rizik v konkrétní topografii zakládá riziko budoucí právní odpovědnosti za znehodnocení majetku občanů a poškození jejich zdraví. **4. Akustické vlivy v členitém pískovcovém reliéfu (selhání metodiky dBA)** Předložená dokumentace SEA vykazuje zásadní metodologické pochybení, neboť hlukové emise posuzuje výhradně skrze váhový filtr dBA (slyšitelný hluk). Zcela ignoruje amplitudovou modulaci (cyklické pulzování rázových vln při průchodu listu kolem tubusu) a nízkofrekvenční hluk spolu s infrazvukem (pásmo 1–100 Hz), kde moderní vysokovýkonné turbíny emitují nejvíce akustické energie. • **Efekt skalního zvukovodu:** Dotčená zóna se nachází na ploše naproti Vlčmanovskému hřebenu se dvěma údolími, kterými protékají potoky Zábrdka a Malá Mohelka. Vlnová akustika a publikované matematické modely šíření zvuku z horní plochy do údolí (metoda GFPE) exaktně dokazují, že na rozdíl od měkkého travnatého povrchu dochází v případě tvrdého skalního podloží (rigid ground case) k šíření nízkých frekvencí téměř bez útlumu (near-free-field sound propagation). Pískovcové stěny údolí zvuk nepohlcují, ale odrážejí, čímž uvnitř údolí a v přilehlých obydlích dochází ke kumulaci hluku a vzniku rezonancí (tzv. pokojových módů). **5. Medicínsky dokumentované vlivy na lidské zdraví** Nízkofrekvenční pulzace z VTE se šíří jako vlny akustického tlaku, které mechanicky prostupují běžnými stavebními konstrukcemi (izolační okna ani zateplení je nedokážou zastavit). • **Patofyziologický mechanismus:** Výzkumy v oblasti neuroakustiky prokazují, že infrazvukové vlny z VTE, byť jsou pod prahem vědomého slyšení, mechanicky stimulují vnější vláskové buňky vnitřního ucha (kochlea). Tento proces prokazatelně vyvolává podprahovou stresovou reakci organismu, aktivuje osu HPA a vede k chronickému vyplavování kortizolu, což má za následek závažné poruchy spánkové architektury, tinnitus, závratě a dlouhodobé oslabení imunitního systému. **Odborné zdroje:** *1. Environmental Noise Guidelines for the European Region, World Health Organization (WHO).* *2. Responses of the Ear to Infrasound and Wind Turbine Noise, Cochlear Fluids Research Laboratory, Washington University School of Medicine (prof. Alec Salt).* **6. Devalvace krajinného rázu a socioekonomického potenciálu území** Lokalita dotčené oblasti je definována specifickým krajinným rázem s vysokou estetickou a rekreační hodnotou. Vztyčení průmyslových struktur o výšce cca 250 metrů (které násobně převyšují jakékoli přirozené dominanty v území) tento ráz nevratně zničí, včetně výhledu od Bezdězu přes Ralsko na Ještěd. • **Zásah do zvukové krajiny (soundscape):** Výzkumy Akademie věd ČR potvrzují, že turistický a rekreační potenciál těchto specifických oblastí je přímo závislý na zachování nízké hladiny pozadového šumu a pocitu přírodního prostředí. Umístění větrných parků do těchto zón vede k okamžité degradaci socioekonomické hodnoty území a poklesu cen nemovitostí v dotčených obcích. **Závěr a požadavek** Na základě výše uvedených faktů – zejména s ohledem na reálné riziko narušení hydrogeologických struktur České křídové pánve, zákonný zákaz záboru vysoce bonitní půdy v I. třídě ochrany, fyzikálně prokázané specifické šíření akustického tlaku v pískovcovém údolním reliéfu a mezinárodně zdokumentovaná zdravotní rizika – požaduji úplné vyřazení zóny AOV26 z Aktualizace Zásad územního rozvoje Středočeského kraje.	

Poř. č.	Připomínkové místo	Číslo jednací	Článek	AO	Připomínka	Vyhodnocení
134	Obec Pavlovice	MMR-52712-2026-81-3	99cb	AOV16	**NÁMITKY A PŘIPOMÍNKY K NÁVRHU VYMEZENÍ AKCELERAČNÍ OBLASTI AOV16 TRHOVÝ ŠTĚPÁNOV** **I. Úvod** Obec Pavlovice tímto podává námitky a připomínky proti návrhu vymezení akcelerační oblasti AOV16 Trhový Štěpánov pro solární a větrné elektrárny. Navržené řešení považujeme za nedostatečně odborně odůvodněné, environmentálně rizikové a nepřiměřeně zasahující do krajinného rázu Podblanicka, kvality života obyvatel, práv samospráv a dlouhodobé stability území. Území Podblanicka představuje hodnotnou kulturní a krajinnou oblast s významným podílem rozptýleného venkovského osídlení, rekreačního využití krajiny a citlivých krajinných horizontů. Umisťování průmyslových větrných elektráren o výškách přesahujících běžně 200 metrů by znamenalo zásadní a fakticky nevratnou proměnu charakteru krajiny i kvality života obyvatel. **II. Rozpor s energetickou koncepcí obce** Obec Pavlovice přijala vlastní Energetickou koncepci obce Pavlovice, která vyjadřuje základní principy přístupu obce k rozvoji energetiky na svém území. Zastupitelstvo obce současně deklaruje vůli podporovat jiné formy obnovitelných zdrojů energie, zejména komunitní energetiku, decentrální výrobu energie a využití fotovoltaických systémů na vhodných zastavěných plochách a brownfieldech. Dle energetické koncepce obce není ve volné přírodě, v katastrálním území obce Pavlovice, pro solární ani větrné elektrárny prostor. Energetická koncepce obce Pavlovice a nesouhlasná stanoviska obce ohledně návrhu vymezení akcelerační oblasti AOV16 Trhový Štěpánov jsou zveřejněna na webových stránkách obce. **III. Námitky z hlediska ochrany přírody a krajiny** Obec Pavlovice rovněž upozorňuje na stanoviska a dlouhodobé odborné aktivity organizace ČSOP Vlašim v oblasti ochrany přírody Podblanicka. Území představuje cennou krajinu s výskytem chráněných druhů ptactva, netopýrů a migračních tras živočichů. Návrh podle našeho názoru nedostatečně vyhodnocuje kumulativní vlivy na biodiverzitu, krajinný ráz a ekologickou stabilitu území. Větrné elektrárny o výšce přes 200 metrů představují výrazný zásah do otevřené krajiny Podblanicka. **IV. Environmentální a zdravotní rizika** Lopatky větrných elektráren jsou vyráběny z kompozitních materiálů obsahujících skelná a uhlíková vlákna a epoxidové pryskyřice. Tyto materiály jsou obtížně recyklovatelné a po skončení životnosti často končí na skládkách nebo ve spalovnách. Při provozu dochází k otěru povrchu lopatek a uvolňování mikročástic do ovzduší, půdy a vodního prostředí. Návrh neobsahuje dostatečné posouzení možných dlouhodobých zdravotních rizik ani vlivu na kvalitu půdy a vody. **V. Vliv na zdraví obyvatel** Namítáme nedostatečné vyhodnocení dopadů hluku, nízkofrekvenčních vibrací, stroboskopického efektu a nočního světelného znečištění na obyvatele. Tyto vlivy mohou způsobovat poruchy spánku, chronickou únavu, zvýšenou stresovou zátěž a zhoršení kvality života.	**Neakceptováno.** Vymezení akcelerační oblasti AOV16 proběhlo na základě biologického posouzení podle § 11 odst. 3 ZOZE a § 7a vyhlášky č. 142/2018 Sb., jehož výsledky spolu s výsledky vyhodnocení vlivů na životní prostředí (SEA/VVURÚ, Příloha 5 k Z2 ÚRP) byly zapracovány do návrhu Změny č. 2 ÚRP; oblasti, u nichž byly identifikovány významné negativní vlivy, byly ze Z2 ÚRP vyloučeny. Zpracování VVURÚ odpovídá obsahem i strukturou požadavkům přílohy č. 4 stavebního zákona; jde o hodnocení na úrovni koncepce, nikoli na úrovni konkrétních záměrů, a tomu odpovídá i míra podrobnosti použitých podkladů. Ochrana ZPF je řešena v souvisejících územních opatřeních. Podmínkami je zajištěno, že nebudou vznikat neobhospodařovatelné zbytkové zemědělské pozemky ani pozemky bez přístupu k veřejně přístupné pozemní komunikaci. Dále je v nich požadavek na upřednostní nižších tříd ochrany ZPF při realizaci záměrů OZE a je stanovena maximální plocha dlouhodobého nebo trvalého odnětí ZPF pro záměry OZE v celé akcelerační oblasti. Souhlas s odnětím ze ZPF bude vydán v navazujícím řízení dle stavebního zákona. Při vymezení akceleračních oblastí nelze předjímat konkrétní technické parametry či přesné umístění záměrů OZE. Obavy z negativních vlivů hluku a stroboskopického efektu řeší podmínky stanovené ve všech územních opatřeních pro akcelerační oblasti pro VTE, které ukládají zpracování hlukové studie, studie působení stroboskopického efektu, včetně minimalizace shadow flicker efektu. V případě, že by záměr nesplňoval zákonné hygienické limity (nařízení vlády č. 272/2011 Sb., o ochraně zdraví před nepříznivými účinky hluku a vibrací) a současně podmínky v územním opatření, nemůže být povolen. Jedním z podkladů pro zpracování Z2 ÚRP byl dokument Akcelerační oblasti, předvýběr ploch k výstavbě VTE, Screening území ČR z hlediska ochrany krajinného rázu (Roman Bukáček, Simona Vondráčková, 2025). Při vymezování akceleračních oblastí byl krajinný ráz dále prověřován, a to s ohledem na hodnoty území. Vlivy na krajinný ráz pak byly dále vyhodnoceny v rámci VVURÚ, a to jak z hlediska navrhovaného souboru akceleračních oblastí jako celku, tak pro jednotlivá území v kartách akceleračních oblastí, které obsahují i mapy viditelnosti (Příloha SEA). Podmínky v územních opatřeních pak dále omezují barevné řešení doprovodných staveb a rozsah trvalých terénních úprav. Ohrožení zdrojů pitné vody v povodí vodárenské nádrže Švihov bude předmětem podrobného hydrogeologického posouzení v navazujícím řízení o povolení záměru; podmínky územního opatření a složkové zákony zajišťují ochranu vodních zdrojů.

Poř. č.	Připomínkové místo	Číslo jednací	Článek	AO	Připomínka	Vyhodnocení
					VI. Nevratné poškození zemědělské půdy Výstavba větrných elektráren představuje významný zásah do zemědělského půdního fondu z důvodu budování masivních betonových základů (které nikdy nikdo následně neodstraní), přístupových komunikací a zhutnění půdy těžkou technikou. Je pravděpodobné, že dojde k nevratnému omezení zemědělského využití území, zvýšení erozního rizika a narušení retenční schopnosti krajiny. **VII. Riziko pro vodárenskou nádrž Želivka** Dotčené území se nachází v širším povodí vodárenské nádrže Švihov (Želivka), která představuje strategický zdroj pitné vody pro Prahu a významnou část Středočeského kraje. Nádrž zásobuje pitnou vodou více než 1,3 milionu obyvatel. Požadujeme důsledné posouzení rizik spojených s možnou kontaminací povrchových a podzemních vod, zvýšenou erozí a narušením hydrologických poměrů v povodí. **VIII. Námitky z právního hlediska** Platný územní plán obce nepřipouští solární ani větrné elektrárny ve volné přírodě v katastrálním území obce Pavlovice. Tento přístup je dlouhodobý, konzistentní a odpovídá legitimnímu právu obce určovat vlastní rozvojové priority. Obec proto odmítá, aby byly prostřednictvím akceleračních mechanismů oslabovány standardní nástroje územního plánování, procesní práva obcí a veřejnosti nebo standardy ochrany životního prostředí. Zastupitelstvo obce současně deklaruje vůli podporovat jiné formy obnovitelných zdrojů energie, zejména komunitní energetiku, decentrální výrobu energie a využití fotovoltaických systémů na vhodných zastavěných plochách a brownfieldech. Obec Pavlovice namítá, že návrh akcelerační oblasti AOV16 může být v rozporu s ústavně zaručeným právem obcí na samosprávu podle čl. 8 a čl. 101 odst. 4 Ústavy České republiky. Vymezení akcelerační oblasti bez dostatečného respektování vůle dotčených obcí představuje nepřiměřený zásah do práva obce rozhodovat o rozvoji svého území. Návrh podle názoru obce rovněž neodpovídá požadavkům stavebního zákona a principům územního plánování, zejména zásadě vyváženého vztahu podmínek pro příznivé životní prostředí, hospodářský rozvoj a soudržnost společenství obyvatel území. Namítáme nedostatečné vyhodnocení kumulativních vlivů na krajinný ráz, ochranu přírody a kvalitu života obyvatel, což může být v rozporu se zákonem č. 114/1992 Sb., o ochraně přírody a krajiny. Návrh neobsahuje dostatečné odborné podklady pro posouzení zásahů do migračních tras živočichů, výskytu chráněných druhů ani dlouhodobých dopadů na ekologickou stabilitu území. Obec dále upozorňuje na možné nedostatky v procesu strategického posuzování vlivů na životní prostředí (SEA) podle zákona č. 100/2001 Sb., o posuzování vlivů na životní prostředí, pokud nebyly dostatečně posouzeny varianty řešení, kumulativní dopady nebo vlivy na veřejné zdraví. Požadujeme respektování Aarhuské úmluvy a práva veřejnosti na účast při rozhodování o otázkách životního prostředí. Veřejnost i dotčené obce musí mít reálnou možnost seznámit se s podklady, uplatnit připomínky a účinně hájit svá práva. Namítáme rovněž možný rozpor s principem předběžné opatrnosti podle práva Evropské unie, jelikož dlouhodobé dopady rozsáhlé koncentrace větrných elektráren na zdraví obyvatel, krajinu a vodní režim nejsou dostatečně odborně vyhodnoceny. Obec Pavlovice zároveň upozorňuje, že návrh může být v rozporu s principem proporcionality, neboť veřejný zájem na urychlení výstavby obnovitelných zdrojů energie nesmí převážit nad ochranou	Podmínky územních opatření limitují trvalé terénní úpravy na hodnotu ±5 m. Při vymezování AO byly zohledněny požadavky nařízení vlády č. 507/2025 Sb.; územní opatření stanoví podmínky zajišťující ochranu zemědělského hospodaření. Návrh Z2 ÚRP byl projednán s obcemi a veřejností v rámci veřejného projednání. Procesy územního plánování, které byly při pořizování Z2 ÚRP respektovány, jsou dlouhodobě nastaveny stavebním zákonem tak, aby byly v souladu s legislativou EU, včetně Aarhuské úmluvy atd.

Poř. č.	Připomínkové místo	Číslo jednací	Článek	AO	Připomínka	Vyhodnocení
					základních práv obyvatel, ochranou krajiny a právem obcí na samosprávu bez řádného a individuálního posouzení konkrétního území. **IX. Závěr** Obec Pavlovice žádá Ministerstvo pro místní rozvoj České republiky o přehodnocení návrhu a vypuštění akcelerační oblasti AOV16 Trhový Štěpánov z návrhu akceleračních zón pro větrné elektrárny.	
134	JUDr. Blanka Chmelenská	MMR-52712-2026-81-4	99cj	AOV26	**Připomínka k návrhu Změny č. 2 Územního rozvojového plánu ČR – akcelerační oblast č. AOV26 a širší dotčené území** Tímto uplatňuji připomínky k návrhu změny č. 2 Územního rozvojového plánu České republiky (dále jen ÚRP ČR) k vymezení akcelerační oblasti v širším území obce Strážiště a Kozmice. Tyto připomínky směřují proti návrhu změny č. 2 ÚRP ČR, konkrétně proti vymezení akceleračních zón pro obnovitelné zdroje energie v dotčeném území. Jako občanka, která má v oblasti dotčené vymezením akcelerační zóny ve spoluvlastnictví nemovité věci, rozhodně nesouhlasím s vymezením akcelerační zóny v této oblasti. Jsem podílovou spoluvlastnicí se svou sestrou, každá jedné ideální poloviny zemědělské usedlosti Strážiště a pozemků zapsaných na pro k. ú. Strážiště, které jsme nabyly jako rodinné dědictví. Podle mapových podkladů, které jsou dosud k dispozici, je vzdálenost naší usedlosti necelých 400 metrů od hranice akcelerační zóny. Vymezení akcelerační zóny v této oblasti je necitlivý, nepřiměřený a dlouhodobě neudržitelný zásah do zdejší oblasti z následujících důvodů: **1) Zásah do krajinného rázu a panoramatu regionu** Jedná se o zcela nepřiměřený zásah do krajinného rázu a panoramatu regionu, kdy VTE představují naprosto disharmonický prvek v krajině. Zvláště pokud budou vysoké cca 250 metrů, protože nižší by pro nedostatek větrných poměrů neměly ekonomický smysl. Pro nedostatečnou rychlost větru v této oblasti ukončila společnost ČEZ uvažovanou výstavbu VTE v Ralsku dle zpráv z tisku. VTE budou viditelné ze všech významných bodů v regionu – Ještěd, Bezděz, Ralsko... **2) Rozpor se zákonem č. 249/2025 Sb.** Akcelerační zóna je navrhována v rozporu se zákonem č. 249/2025 Sb. na zemědělských a lesních pozemcích, kdy orná půda i lesní pozemky jsou využívány zemědělci a myslivci. **3) Vedení přes údolí Zábrdky a technické otázky** Samotná akcelerační zóna byla navržena „přes“ zhruba 80 m hluboké údolí Zábrdky, které ji protíná na dvě poloviny. Jak bude řešeno vyvedení výkonu z elektrárny? Vzdušným vedením VVN? K VTE budou nutné rozsáhlé zemní práce pro tvorbu montážních plání. Jak bude řešena požární ochrana VTE? Oblast borových lesů je citlivá na lesní požáry. **4) Ohrožení vlastního vodovodu** Provozujeme vlastní výtlačný vodovod, který bere vodu z místního zdroje na Malé Mohelce. Obáváme se ztráty vody v prameništi, a tím znemožnění užívání vodovodu i nemovitosti. Speciální zakládání VTE formou masivních železobetonových válcových základů (kubatura 2000 m³) může vést k narušení zvodněných vrstev, a tím úplné ztráty našeho vodovodu zásobujícího kromě . **5) Dopady výstavby na dopravu a kvalitu života**	**Akceptováno.** Akcelerační oblast AOV26 Ralsko byla vypuštěna.

Poř. č.	Připomínkové místo	Číslo jednací	Článek	AO	Připomínka	Vyhodnocení
					Negativní dopad na kvalitu života a zdraví zdejších obyvatel včetně chalupářů. Po dobu výstavby budou obtěžováni hlukem, prachem a zvýšenou dopravou, kdy jedinou komunikací je silnice spojující od obce Neveklovice Strážiště s Kozmicemi a dále s obcemi Vápno a Hlavice. Jedná se o úzkou komunikaci nevhodně směrově a sklonově vedenou skrz uvedené obce, nevhodnou pro zvýšený provoz zejména nákladních automobilů a dlouhých nadměrných nákladů, pro které by byl obtížný i samotný průjezd obcí Strážiště a Kozmice. **6) Dopady provozu VTE na obyvatele** Po případném dokončení výstavby VTE budou obyvatelé obtěžováni hlukem z provozu VTE zejména v noci a vizuálním stresem z blikání otáčejících se lopatek, dále stroboskopickým efektem a negativním dopadem těchto jevů na fyzické a duševní zdraví. **7) Pokles cen nemovitostí** Dalším negativním dopadem je pokles ceny nemovitostí v dotčené oblasti, protože kdo by chtěl žít nebo se rekreovat v bezprostřední blízkosti VTE. **8) Vliv na životní prostředí a myslivost** Negativní vliv na životní prostředí. Hnízdí a migruje zde množství ptactva, které zahubí otáčející se lopatky VTE. Hluk z VTE bude mít nepříznivý vliv na lesní zvěř, protože akcelerační zóna je navrhována i na lesních pozemcích, kde je intenzivně vykonávána myslivost. **9) Požadavek na vyřazení** Proto s ohledem na shora uvedené požaduji úplné vyřazení akcelerační oblasti označované jako „AOV26“ z návrhu Změny č. 2 Územního rozvojového plánu ČR. **10) Rozpor s Ústavou České republiky** Upozorňuji na rozpor s Ústavou České republiky, a to s čl. 7: Stát dbá o šetrné využívání přírodních zdrojů a ochranu přírodního bohatství. Stát tím, že by povolil realizovat podobné dílo, by nedbal o šetrné využívání přírodních zdrojů a ochranu přírodního bohatství, tj. připustil by zasáhnout do krajiny natrvalo tak, že by ji regionálně zcela narušil a zničil. Tím by porušil daný článek Ústavy ČR. **11) Porušení Listiny základních práv a svobod** Porušení Ústavního zákona č. 2/1993 Sb., v platném znění, Listiny základních práv a svobod: Porušení čl. 4 odst. 3: Zákonná omezení základních práv a svobod musí platit stejně pro všechny případy, které splňují stanovené podmínky. Dochází k nedůvodnému protekčnímu preferování správního řízení konkrétních investorů s cílem dosažení jejich zisku, a to za porušení čl. 4 odst. 4, kdy je hrubě zasahováno do práv vlastníků v daném regionu, tedy za rezignace na šetření podstaty a smyslu našich práv. Stavbou daných větrných elektráren se výrazně omezují naše základní vlastnická práva a zasahuje se současně trvale do našeho práva na život a na zdraví. Porušení čl. 6 odst. 1: Každý má právo na život. Porušení čl. 11 odst. 1: Každý má právo vlastnit majetek. Vlastnické právo všech vlastníků má stejný zákonný obsah a ochranu. Porušení čl. 11 odst. 3: Vlastnictví zavazuje. Nesmí být zneužito na újmu práv druhých anebo v rozporu se zákonem chráněnými obecnými zájmy. Jeho výkon nesmí poškozovat lidské zdraví, přírodu a životní prostředí nad míru stanovenou zákonem. Porušení čl. 12 odst. 1, věta první: Obydlí je nedotknutelné. Realizací daného záměru výstavby větrných elektráren za daných podmínek je hrubě narušováno naše právo na nedotknutelnost obydlí. Podoba a projevy provozu daných staveb de facto naše obydlí trvale, tj. navždy ničí.	

Poř. č.	Připomínkové místo	Číslo jednací	Článek	AO	Připomínka	Vyhodnocení
					Porušení čl. 35 odst. 1 a 2: Každý má právo na příznivé životní prostředí a na včasné a úplné informace o stavu životního prostředí. Nedostatečné vyhodnocení vlivů (SEA) a ignorování konkrétních dopadů na lokalitu toto právo přímo porušuje. **12) Rozpor se zákonem o ochraně zemědělského půdního fondu** Porušení ustanovení § 4 odst. 3 zákona č. 334/1992 Sb., o ochraně zemědělského půdního fondu (ZPF), stanovuje přísná pravidla pro zábor nejkvalitnější zemědělské půdy. Výslovně: „Zemědělskou půdu I. a II. třídy ochrany lze odejmout pouze v případech, kdy jiný veřejný zájem výrazně převažuje nad veřejným zájmem ochrany zemědělského půdního fondu.“ **13) Rozpor s liniovým zákonem** Rozpor se zákonem č. 416/2009 Sb., kdy tzv. liniový zákon hovoří v § 3 o vyvlastňování. V rámci veřejného projednání zaznělo, že k vyvlastňování není zákonný rámec; rozpor spočívá v možnosti využití výše uvedeného § 3 zákona č. 416/2009 Sb. **14) Usnesení Zastupitelstva obce Strážiště** Obecní zastupitelstvo Strážiště schválilo dne 22. 4. 2026 Usnesení ZO č. 8/2026. Zastupitelstvo obce schvaluje uplatnění připomínek obce k návrhu Změny č. 2 ÚRP, k vyhodnocení vlivů a k návrhu územního opatření pro AOV26 Ralsko. Vyjadřuje nesouhlas obce s vymezením AOV26 Ralsko v části zasahující na území obce Strážiště, zejména do k. ú. Strážiště u Jiviny a k. ú. Kozmice u Jiviny. Pověřuje pana [redacted] jako starostu obce podpisem a podáním připomínek, případně jejich doplněním a procesní komunikací s dotčenými orgány. Výsledek hlasování: PRO: 7, PROTI: 0, ZDRŽELI SE HLASOVÁNÍ: 0. **15) Archeologické oblasti a ochrana nalezišť** Archeologické oblasti a ochranu nalezišť v České republice primárně upravuje zákon o státní památkové péči (č. 20/1987 Sb.). Hodnotnou oblastí ÚAN I (jádrová oblast) je oblast Jablonečku, Proseče a Prosíček (k. ú. Ralsko); v ÚAN II jde o extravilán Jablonečku (k. ú. Ralsko) a jádra obcí Strážiště a Kozmice. Shora uvedené připomínky jsou odůvodněny skutečností, že na základě předložené dokumentace a dostupných podkladů nelze vyloučit významný negativní vliv na složky životního prostředí, zejména na zvláště chráněné druhy živočichů, ekologickou stabilitu krajiny a krajinný ráz a kvalitu života. Vymezení dané oblasti vykazuje zásadní metodické vady a je v rozporu s principem předběžné opatrnosti. Zásadním důvodem pro vyřazení je nepřípustný zásah do ústavně chráněných práv vlastníků nemovitostí, práva na ochranu zdraví a nedotknutelnosti obydlí. Současně žádám Ministerstvo pro místní rozvoj ČR, aby si v rámci vypořádání těchto připomínek vyžádalo aktuální odborné vyjádření od Ministerstva životního prostředí ČR, Agentury ochrany přírody a krajiny ČR a Ministerstva zdravotnictví ČR ke všem výše uvedeným skutečnostem, zejména ve vztahu k absenci biologických průzkumů, narušení migračních koridorů a absenci metodiky pro hodnocení vlivů nízkofrekvenčního hluku na lidské zdraví.	
134	A. Krejčová, A. Tuček, B. Kallaschová, D. Kalistová, E. Dzhonson, F. Jásek, I. Krumlová, I.	MMR-52712-2026-81-5	99czzr	AOV97	**Na základě zveřejněné veřejné vyhlášky č. MMR-25750/2026-81 ze dne 14. 4. 2026 tímto uplatňuji podle § 97 odst. 1 zákona č. 283/2021 Sb., stavební zákon, v platném znění, připomínku k návrhu změny č. 2 Územního rozvojového plánu týkající se vymezení níže specifikované akcelerační oblasti.** Podávám připomínku k návrhu vymezení akceleračních oblastí pro větrné elektrárny (VTE) v území:	**Akceptováno.** Akcelerační oblast AOV97 Oleška byla vypuštěna.

Poř. č.	Připomínkové místo	Číslo jednací	Článek	AO	Připomínka	Vyhodnocení
	Mikhaylova, J. Houšková, J. Houžvičková, J. Kalistová, J. Kruml, J. Nováková, J. Oliva, J. Pospíšilová, K. Krumlová, M. Birkušová, M. Černík, M. Hartychová, M. Hynek, M. Jirkovská, M. Pexa, O. Jirkovský, P. Birkuš, P. Kozel, P. Krejčí, P. Kubelka, R. Houska, Š. Jasas, T. Olivová, V. Funtová, V. Hynková, V. Kubelková				**AO č. 97 – oblast Oleška, kraj Středočeský,** a současně na širší území, které může být navrženým řešením přímo či nepřímo ovlivněno. **Připomínku podávám:** • jako osoba žijící v dotčeném území • jako vlastník nemovitosti v dotčeném území • jako osoba, která může být dotčena dopady návrhu (např. z hlediska krajiny, životního prostředí či kvality života) • hospodařím na půdě Na základě níže uvedených důvodů nesouhlasím s tímto návrhem změny č. 2 ÚRP ČR, který se týká vymezení akcelerační oblasti pro výrobu energie z obnovitelných zdrojů. Uvádím základní důvody: **1) Nedostatky návrhu** • návrh není dostatečně odůvodněn a chybí konkrétní podklady (zákon č. 500/2004 Sb.) • nebyly dostatečně posouzeny dopady na životní prostředí (zákon č. 100/2001 Sb.) • hrozí narušení krajiny a přírody (zákon č. 114/1992 Sb.) • návrh nerespektuje ochranu hodnot území a kvalitu bydlení (zákon č. 283/2021 Sb.) • nebyly posouzeny jiné varianty řešení, zejména využití brownfieldů (opuštěných a již narušených ploch), a návrh tak neodůvodněně zasahuje do volné krajiny • vychází pouze z expertních odhadů (počet věží, výkon, rozmístění) • návrh řeší problémy až dodatečně, místo aby jim předešel • nejsou dostatečně vyhodnoceny kumulativní dopady více záměrů v území **2) Příroda a krajina** · výskyt chráněných druhů (ptáci, netopýři) a zásah do migračních tras (vlk, rys, losi, apod.) · narušení prvků ÚSES (biokoridory) · zásadní změna krajiny a její industrializace · dominantní stavby (až cca 250 m vysoké) viditelné na velké vzdálenosti · chybí posouzení nočního osvětlení · nedostatečně řešen kumulativní vliv více větrných elektráren **3) Voda a klima** · narušení vsakování vody do půdy a změna odtokových poměrů · zhoršení schopnosti krajiny zadržovat vodu a riziko vysychání krajiny · nedostatečné odstupy od vodních toků (např. 8 m) · chybí posouzení vlivu na mikroklima · absence hydrogeologického posouzení podzemních vod, které se ve značné míře vyskytují v dané akcelerační oblasti a které zásobují pitnou vodou více jak 15000 lidí regionu **4) Zemědělská půda** · zábor a znehodnocení kvalitní půdy · možné zásahy do půd I. a II. třídy ochrany (nejcennější půdy) · zhutnění půdy a zvýšení eroze a rozdělení (fragmentace) pozemků	

Poř. č.	Připomínkové místo	Číslo jednací	Článek	AO	Připomínka	Vyhodnocení
					· nejasný stav a poškození stávajících meliorací **5) Dopady na obyvatele** · hluk a jeho dlouhodobý vliv · blikání stínů (stroboskopický efekt) · změna charakteru bydlení · pokles hodnoty nemovitostí, snížení atraktivity bydlení, rekreace a cestovního ruchu · není dostatečně vysvětleno, jak byla stanovena vzdálenost od obytné zástavby · pohoda bydlení a zdraví mé rodiny · ztráta zachovalé krajiny, klíčového rozvojového potenciálu oblasti **6) Technická a bezpečnostní rizika** · odlet ledu z rotorů v zimě, rakovinotvorné látky z otěru lopatek · zásah bleskem · požáry zařízení (obtížně zvládnutelné zásahy) · pád částí konstrukce · únik provozních kapalin · šíření požáru do krajiny · kontaminace půdy a vody Není jasné, kdo nese odpovědnost za škody na zdraví a majetku. **7) Kumulace vlivů** · sčítání hluku, zásahů do krajiny a vizuální zátěže · dopady více elektráren nejsou vyhodnoceny společně · výsledný dopad na životní prostředí i lidi může být výrazně vyšší **8) Rozpor se zákony ČR a EU** · správní řád (zákon č. 500/2004 Sb.) · ochrana přírody (zákon č. 114/1992 Sb.) · EIA (zákon č. 100/2001 Sb.) · ochrana půdy (zákon č. 334/1992 Sb.) · stavební zákon (zákon č. 283/2021 Sb.) · nesplnění podmínek směrnice EU RED III (nevhodně zvolená lokalita, nevyřešené dopady) · návrh může zasahovat do práva na příznivé životní prostředí a ochranu zdraví podle Listiny základních lidských práv a svobod (čl. 31, čl. 35, čl. 11) · porušení principu předběžné opatrnosti (čl. 191 SFEU), návrh je předkládán bez dostatečných podkladů a při existenci důvodných pochybností o jeho dopadech Navržená oblast má zásadní střety s přírodou, krajinou, vodou i životem obyvatel. Tyto problémy nejsou odstraněny, pouze částečně zmírňovány. Návrh není v souladu s principy udržitelného rozvoje a nepřiměřeně zatíží obyvatele našeho regionu. Návrh nemá dostatečné podklady, neřeší varianty a nehodnotí kumulativní dopady, proto požaduji vyloučení akcelerační oblasti z návrhu.	
134	Obec Ždanice a Husar Jan, Husar Jar., Husar M.,	MMR-52712-2026-81-6	99czzr	AOV97	**Na základě zveřejněné veřejné vyhlášky č.MMR-25750/2026-81 ze dne 14.4.2026 tímto uplatňuji podle § 97 odst. 1 zákona č.283/2021 Sb., stavební zákon v platném znění, připomínku k návrhu změny č.2 územního rozvojového plánu týkající se vymezení níže specifikované akcelerační oblasti.**	**Akceptováno.** Akcelerační oblast AOV97 Oleška byla vypuštěna.

Poř. č.	Připomínkové místo	Číslo jednací	Článek	AO	Připomínka	Vyhodnocení
	Husar M. ml., Hrabánková P., Husarová E.				Podávám připomínku k návrhu vymezení akceleračních oblastí pro větrné elektrárny (VTE) v území: **AO č.97 oblast Oleška,** kraj Středočeský a současně na širší území, které může být navrženým řešením přímo či nepřímo ovlivněno Připomínku podávám: jako osoba žijící v dotčeném území jako vlastník nemovitosti v dotčeném území jako osoba, která může být dotčena dopady návrhu (např. z hlediska krajiny, životního prostředí či kvality života) hospodařím na půdě jiné: Na základě níže uvedených důvodů nesouhlasím s tímto návrhem změny č. 2 ÚRP ČR, který se týká vymezení akcelerační oblasti pro výrobu energie z obnovitelných zdrojů. Uvádím základní důvody: **1) Nedostatky návrhu** · návrh není dostatečně odůvodněn a chybí konkrétní podklady (zákon č. 500/2004 Sb.) · nebyly dostatečně posouzeny dopady na životní prostředí (zákon č. 100/2001 Sb.) · hrozí narušení krajiny a přírody (zákon č. 114/1992 Sb.) · návrh nerespektuje ochranu hodnot území a kvalitu bydlení (zákon č. 283/2021 Sb.) · nebyly posouzeny jiné varianty řešení, zejména využití brownfieldů (opuštěných a již narušených ploch) a návrh tak neodůvodněně zasahuje do volné krajiny · vychází pouze z expertních odhadů (počet věží, výkon, rozmístění) · návrh řeší problémy až dodatečně, místo aby jim předešel · nejsou dostatečně vyhodnoceny kumulativní dopady více záměrů v území **2) Příroda a krajina** · výskyt chráněných druhů (ptáci, netopýři) a zásah do migračních tras (vlk, rys, losi, apod.) · narušení prvků ÚSES (biokoridory) · zásadní změna krajiny a její industrializace · dominantní stavby (až cca 250 m vysoké) viditelné na velké vzdálenosti · chybí posouzení nočního osvětlení · nedostatečně řešen kumulativní vliv více větrných elektráren **3) Voda a klima** · narušení vsakování vody do půdy a změna odtokových poměrů · zhoršení schopnosti krajiny zadržovat vodu a riziko vysychání krajiny · nedostatečné odstupy od vodních toků (např. 8 m) · chybí posouzení vlivu na mikroklima · absence hydrogeologického posouzení podzemních vod, které se ve značné míře vyskytují v dané akcelerační oblasti a které zásobují pitnou vodou více jak 15000 lidí regionu **4) Zemědělská půda** · zábor a znehodnocení kvalitní půdy · možné zásahy do půd I. a II. třídy ochrany (nejcennější půdy) · zhutnění půdy a zvýšení eroze a rozdělení (fragmentace) pozemků · nejasný stav a poškození stávajících meliorací **5) Dopady na obyvatele**	

Poř. č.	Připomínkové místo	Číslo jednací	Článek	AO	Připomínka	Vyhodnocení
					· hluk a jeho dlouhodobý vliv · blikání stínů (stroboskopický efekt) · změna charakteru bydlení · pokles hodnoty nemovitostí, snížení atraktivity bydlení, rekreace a cestovního ruchu · není dostatečně vysvětleno, jak byla stanovena vzdálenost od obytné zástavby · pohoda bydlení a zdraví mé rodiny · ztráta zachovalé krajiny, klíčového rozvojového potenciálu oblasti **6) Technická a bezpečnostní rizika** · odlet ledu z rotorů v zimě, rakovinotvorné látky z otěru lopatek · zásah bleskem · požáry zařízení (obtížně zvládnutelné zásahy) · pád částí konstrukce · únik provozních kapalin · šíření požáru do krajiny · kontaminace půdy a vody Není jasné, kdo nese odpovědnost za škody na zdraví a majetku. **7) Kumulace vlivů** · sčítání hluku, zásahů do krajiny a vizuální zátěže · dopady více elektráren nejsou vyhodnoceny společně · výsledný dopad na životní prostředí i lidi může být výrazně vyšší **8) Rozpor se zákony ČR a EU** · správní řád (zákon č. 500/2004 Sb.) · ochrana přírody (zákon č. 114/1992 Sb.) · EIA (zákon č. 100/2001 Sb.) · ochrana půdy (zákon č. 334/1992 Sb.) · stavební zákon (zákon č. 283/2021 Sb.) · nesplnění podmínek směrnice EU RED III (nevhodně zvolená lokalita, nevyřešené dopady) · návrh může zasahovat do práva na příznivé životní prostředí a ochranu zdraví podle Listiny základních lidských práv a svobod (čl. 31, čl. 35, čl. 11) · porušení principu předběžné opatrnosti (čl. 191 SFEU), návrh je předkládán bez dostatečných podkladů a při existenci důvodných pochybností o jeho dopadech Navržená oblast má zásadní střety s přírodou, krajinou, vodou i životem obyvatel. Tyto problémy nejsou odstraněny, pouze částečně zmírňovány. Návrh není v souladu s principy udržitelného rozvoje a nepřiměřeně zatíží obyvatele našeho regionu. Návrh nemá dostatečné podklady, neřeší varianty a nehodnotí kumulativní dopady, proto požaduji vyloučení akcelerační oblasti z návrhu.	
134	Iniciativa za dobré místo k životu	MMR-52712-2026-81-7	99czzi	AOV85	**Věc: Připomínka spolku Iniciativa za dobré místo k životu, z. s., k návrhu vymezení akcelerační oblasti AOV85 Nový Dvůr v rámci Změny č. 2 Územního rozvojového plánu České republiky** Spolek Iniciativa za dobré místo k životu, z. s., tímto v souladu s veřejnou vyhláškou Ministerstva pro místní rozvoj k návrhu Změny č. 2 Územního rozvojového plánu České republiky a podle stavebního zákona uplatňuje připomínky k návrhu vymezení akcelerační oblasti AOV85 Nový Dvůr v rámci návrhu Změny č. 2 Územního rozvojového plánu České republiky.	**Akceptováno.** Akcelerační oblast AOV85 Nový Dvůr byla vypuštěna.

Poř. č.	Připomínkové místo	Číslo jednací	Článek	AO	Připomínka	Vyhodnocení
					Tyto připomínky směřují současně: 1. proti návrhu Změny č. 2 ÚRP ČR, 2. proti vyhodnocení vlivů na udržitelný rozvoj území (SEA), 3. proti návrhu územního opatření pro akcelerační oblast AOV85 Nový Dvůr. Připomínka vychází z ochrany krajiny, ochrany obyvatel, ochrany kulturního dědictví, principů správního práva, ústavního pořádku České republiky a požadavků práva Evropské unie. Z podkladů Ministerstva pro místní rozvoj vyplývá, že v akcelerační oblasti AOV85 Nový Dvůr se předpokládá umístění až cca 10 větrných elektráren s odhadovaným instalovaným výkonem až 35 MW. Takový rozsah představuje významný zásah do krajiny Podřipska a širšího okolí. Předmětem připomínek je akcelerační oblast AOV85 Nový Dvůr. Návrh zasahuje do území obcí a katastrálních území uvedených v přehledu podkladové dokumentace. **I. Rozpor s ochranou Národní kulturní památky Říp a jejího ochranného pásma** Navržená akcelerační oblast AOV85 Nový Dvůr se nachází v ochranném pásmu Národní kulturní památky Říp, jehož účelem je ochrana krajinného rázu, historických panoramat, kulturní identity území a zachování vizuální dominance této mimořádně významné národní kulturní památky. Hora Říp představuje symbol české státnosti a kulturní krajiny celostátního významu. Podle § 17 zákona č. 20/1987 Sb., o státní památkové péči, slouží ochranné pásmo k zabezpečení kulturní památky, jejího prostředí a k ochraně hodnot, které by mohly být nevhodnou činností narušeny. Účelem ochranného pásma tedy není pouze ochrana samotné stavby památky, ale i ochrana krajinného a vizuálního prostředí, panoramatických pohledů a historických vazeb území. Samotné odůvodnění MMR připouští, že výhledy z Řípu směrem k akcelerační oblasti budou dotčeny. Navržené větrné elektrárny o výšce přibližně 200 metrů představují v podmínkách české kulturní krajiny mimořádně dominantní technické stavby nadregionálního významu, jejichž vliv nelze hodnotit jako lokální. Návrh však: • neobsahuje detailní panoramatické studie, • neobsahuje relevantní vizualizace z klíčových pohledových míst, • neobsahuje přesvědčivé vyhodnocení zásahů do ochranného pásma NKP Říp, • neobsahuje transparentní poměření veřejných zájmů. Pořizovatel na jedné straně připouští významné vizuální dopady na prostředí NKP Říp, avšak současně bez přesvědčivého odůvodnění navrhuje industrializaci tohoto prostoru výškovými stavbami mimořádného rozsahu. Odůvodnění je proto vnitřně rozporné a nepřezkoumatelné. Pokud stát současně deklaruje ochranu krajinného prostředí NKP Říp a současně do tohoto prostoru umisťuje průmyslové stavby výšky přesahující běžné dominanty krajiny o stovky procent, popírá tím samotný účel ochranného pásma. Takový postup je podle našeho názoru v rozporu: • s § 17 zákona č. 20/1987 Sb., o státní památkové péči, • s § 12 zákona č. 114/1992 Sb., o ochraně přírody a krajiny, • s principem ochrany kulturní krajiny, • se zásadou prevence a předběžné opatrnosti.	

Poř. č.	Připomínkové místo	Číslo jednací	Článek	AO	Připomínka	Vyhodnocení
					II. Nedostatečně zjištěný skutkový stav a nepřezkoumatelnost návrhu Návrh vykazuje zásadní vady spočívající v nedostatečně zjištěném skutkovém stavu. Z předložených podkladů nevyplývá: • dostatečné biologické posouzení, • dlouhodobý monitoring chráněných druhů, • řádné vyhodnocení migračních tras ptáků a netopýrů, • podrobné krajinné studie, • komplexní vyhodnocení kumulativních vlivů, • transparentní poměření střetu veřejných a soukromých zájmů. Odůvodnění pracuje převážně s expertními odhady a obecnými tvrzeními bez dostatečných lokálních podkladů. Takový postup je podle našeho názoru v rozporu: • s § 3 zákona č. 500/2004 Sb., správní řád, • s § 68 správního řádu, • se zásadou materiální pravdy, • se zásadou přezkoumatelnosti správních aktů. Bez řádného zjištění skutkového stavu nelze návrh považovat za dostatečně přezkoumatelný. **III. Nedostatečné vyhodnocení kumulativních vlivů** Návrh neobsahuje řádné posouzení: • souběhu více větrných elektráren, • hlukové zátěže, • stroboskopického efektu a světelného znečištění, • vlivů na krajinný ráz, • dopadů na psychickou pohodu obyvatel, • dopadů na hodnotu nemovitostí, • fragmentace krajiny, • bariérového efektu pro živočichy. Kumulativní vlivy přitom představují základní požadavek procesu SEA dle zákona č. 100/2001 Sb. Dokumentace SEA současně neprokazuje, že byly seriózně posuzovány varianty mimo ochranné pásmo NKP Říp nebo varianty využití brownfieldů a technicky narušených území. **IV. Nedostatečné posouzení vlivů na chráněné druhy a ekologickou stabilitu** V dotčeném území se dle veřejně dostupných údajů vyskytují chráněné druhy ptáků a netopýrů. Návrh neprokazuje: • dostatečný biologický monitoring, • detailní hodnocení migračních tras,	

Poř. č.	Připomínkové místo	Číslo jednací	Článek	AO	Připomínka	Vyhodnocení
					• analýzu bariérového efektu, • vyhodnocení vlivů na ÚSES, • posouzení dopadů na ekologickou konektivitu krajiny. Umístění rozsáhlých výškových staveb do otevřené krajiny může vést: • k fragmentaci biotopů, • ke zvýšení mortality chráněných druhů, • ke snížení ekologické stability území. Takový postup je podle našeho názoru v rozporu se zákonem č. 114/1992 Sb., o ochraně přírody a krajiny. **V. Nedostatečné vyhodnocení soustavy Natura 2000, ZCHÚ, VKP, mokřadů, ÚSES a ptačích tahových vazeb** Návrh AOV85 Nový Dvůr není možné posuzovat izolovaně pouze podle samotné hranice akcelerační oblasti. Je nutné hodnotit její dopady v širším územním a ekologickém kontextu Podřipska, Polabí a navazujících chráněných území. V návaznosti na dotčené a širší území se nacházejí zejména: • EVL Hora Říp, kód Natura 2000 CZ0420014, • Přírodní památka Hora Říp, • ochranné pásmo Národní kulturní památky Říp, • regionální biocentrum Hora Říp, • EVL Pahorek u Ledčic, kód CZ0210733, • významné krajinné prvky ze zákona, zejména lesy, vodní toky a údolní nivy, • skladebné části ÚSES, • mokřady, prameniště, vodní plochy a vodní toky v širším dotčeném území, • říční krajina Labe jako významná ekologická a migrační osa. Samotné územní opatření pro AOV85 připouští, že v území je nutné řešit mokřady, prameniště, vodní plochy, vodní toky, ÚSES, regionální a nadregionální biokoridory i ochranu ptáků před kolizemi s lopatkami VTE. Tím je potvrzeno, že nejde o území bez přírodních limitů. Přesto návrh neobsahuje dostatečně konkrétní vyhodnocení: • vlivů na EVL Hora Říp, • vlivů na PP Hora Říp, • vlivů na EVL Pahorek u Ledčic, • vlivů na významné krajinné prvky, • vlivů na mokřady, prameniště a vodní toky, • vlivů na ÚSES a ekologickou konektivitu, • vlivů na ptačí tahové vazby podél Labe, • vlivů na zvláště chráněné druhy evidované nebo potenciálně evidované v Nálezové databázi ochrany přírody AOPK ČR.	

Poř. č.	Připomínkové místo	Číslo jednací	Článek	AO	Připomínka	Vyhodnocení
					Říční krajina Labe představuje významnou ekologickou osu a přirozenou migrační linii. U větrných elektráren je přitom právě střet s ptáky a letouny jedním z klíčových rizik. Bez dlouhodobého ornitologického a chiropterologického monitoringu nelze vyloučit významné negativní vlivy na migrující, hnízdící ani potravně zalétající druhy. **VI. Nedostatečné posouzení bezpečnostních rizik a odpovědnosti za škody** Návrh akcelerační oblasti AOV85 Nový Dvůr nedostatečně řeší otázku bezpečnosti provozu větrných elektráren a odpovědnosti za možné škody na zdraví, majetku a životním prostředí. V dokumentaci chybí zejména: • analýza havarijních stavů, • řešení požární bezpečnosti, řešení pádu částí rotorů, • posouzení rizik námrazy a odletu ledu, • řešení dopadů extrémních meteorologických jevů, • vyhodnocení rizik pro obyvatele a majetek v okolí, • řešení budoucí ekologické likvidace zařízení po skončení životnosti. Dokumentace současně neřeší: • kdo ponese odpovědnost za škody na zdraví, • kdo ponese odpovědnost za škody na majetku, • kdo ponese odpovědnost za ekologické škody, • kdo bude garantovat financování likvidace zařízení po skončení provozu, • kdo ponese odpovědnost v případě úpadku provozovatele. Větrné elektrárny představují technologické a průmyslové stavby mimořádného rozsahu, jejichž provoz není bezrizikový. Návrh přitom neobsahuje dostatečné vyhodnocení těchto rizik ani mechanismy jejich řešení. Takový postup je podle našeho názoru v rozporu: • se zásadou prevence a bezpečnosti, • se zásadou předběžné opatrnosti, • s požadavkem ochrany zdraví obyvatel, • s požadavkem ochrany majetku obyvatel. **VII. Zásahy do zemědělského půdního fondu a bonitně nejcennější půdy** Navržená akcelerační oblast zasahuje do území s výskytem zemědělské půdy vysoké bonity, včetně půd I. a II. třídy ochrany. Takový zásah vyvolává zásadní pochybnosti: • o souladu návrhu s ochranou zemědělského půdního fondu, • o souladu s principem šetrného využívání území, • o souladu s požadavky potravinové bezpečnosti státu. Půdy I. a II. třídy ochrany představují nejcennější zemědělské půdy v České republice a jejich zábor má být podle zákona pouze výjimečný. Návrh však dostatečně neprokazuje:	

Poř. č.	Připomínkové místo	Číslo jednací	Článek	AO	Připomínka	Vyhodnocení
					• nezbytnost umístění právě do tohoto území, • nemožnost využití brownfieldů a technicky narušených ploch, • řádné poměření veřejných zájmů. Takový postup je podle našeho názoru v rozporu: • se zákonem č. 334/1992 Sb., o ochraně zemědělského půdního fondu, • s čl. 7 Ústavy České republiky, • s principem ochrany přírodních zdrojů. **VIII. Specifická environmentální zátěž území v širší oblasti Podřipska – Elektrárny Mělník a odkaliště Panský les** Širší území dotčené návrhem AOV85 Nový Dvůr nelze posuzovat jako běžnou nezatíženou venkovskou krajinu. V blízkém územním kontextu se nachází významný energetický komplex Elektrárny Mělník v Horních Počaplech a s ním související odkaliště Panský les. Z veřejně dostupných podkladů vyplývá, že zařízení je vedeno v režimu integrované prevence jako „Elektrárna Mělník II, Elektrárna Mělník III, Odkaliště Panský les“. Územně plánovací podklady obce Horní Počaply současně uvádějí, že odkaliště Panský les sloužilo k ukládání materiálu vznikajícího při spalování uhlí v Elektrárně Mělník, zejména popílku, popela a strusky. Tato skutečnost je významná pro posouzení kumulativních a synergických vlivů v území. Návrh akcelerační oblasti AOV85 proto nemůže být hodnocen izolovaně pouze jako samostatný záměr větrné energetiky, ale musí být posuzován v kontextu již existující dlouhodobé průmyslové a energetické zátěže krajiny. Požadujeme proto, aby pořizovatel doplnil vyhodnocení: • stávající průmyslové a energetické zátěže území, • souvislostí s areálem Elektrárny Mělník, • souvislostí s odkalištěm Panský les, • dopadů dosavadního ukládání vedlejších energetických produktů, • kumulativních a synergických vlivů navrhované AOV85 s již existující zátěží, • vlivů na půdu, vodní režim, krajinný ráz, zdraví obyvatel a kvalitu života. Zákon č. 100/2001 Sb., o posuzování vlivů na životní prostředí, vyžaduje posuzování významných vlivů na životní prostředí a veřejné zdraví, včetně vlivů přímých, nepřímých, sekundárních, kumulativních a synergických. Bez zohlednění této existující zátěže nelze mít za to, že byl skutkový stav území zjištěn úplně a že návrh splňuje požadavky přezkoumatelnosti. Návrh AOV85 proto považujeme v této části za nedostatečně odůvodněný a požadujeme jeho doplnění o samostatnou kapitolu věnovanou kumulativní environmentální zátěži širšího území Podřipska, zejména ve vazbě na Elektrárnu Mělník a odkaliště Panský les. **IX. Rozpor se zásadou proporcionality a předběžné opatrnosti** Veřejný zájem na rozvoji obnovitelných zdrojů energie není absolutní a při implementaci směrnice RED III je stát povinen: • chránit kulturní krajinu,	

Poř. č.	Připomínkové místo	Číslo jednací	Článek	AO	Připomínka	Vyhodnocení
					• chránit zdraví obyvatel, • chránit vlastnická práva, • respektovat zásadu proporcionality, • respektovat zásadu prevence a předběžné opatrnosti. V situaci, kdy nejsou k dispozici dostatečné odborné podklady pro posouzení zásahů do mimořádně citlivého území Podřipska, nelze postupovat ve prospěch realizace záměru. Naopak je nutné aplikovat zásadu předběžné opatrnosti. **X. Rozpor se směrnicí RED III a principem minimalizace dopadů** Směrnice RED III nepředpokládá industrializaci kulturně a krajinářsky nejcennějších území. Jejím cílem je urychlení povolování zejména tam, kde: • nejsou zásadní konflikty s ochranou přírody, • nejsou zásadní střety s kulturními hodnotami, • byly prioritně využity brownfieldy a technicky narušené plochy. Návrh však neprokazuje, že byly vyčerpány možnosti brownfieldů, zastavěných území a technicky narušených ploch. Vymezení AOV85 v ochranném pásmu NKP Říp je proto podle našeho názoru v rozporu s principem minimalizace dopadů, s cíli směrnice RED III, zejména s čl. 15b, 15c a 15d, i s čl. 191 Smlouvy o fungování EU. **XI. Rozpor se stavebním zákonem a cíli územního plánování** Vymezení akcelerační oblasti v navrženém rozsahu je v rozporu: • s cíli územního plánování dle § 38 a § 39 stavebního zákona, • s ochranou přírodních a kulturních hodnot území, • s principem udržitelného rozvoje. Předložený návrh jednostranně upřednostňuje průmyslový zájem na výstavbě VTE před ochranou kulturní krajiny, kvalitou života obyvatel a zachováním charakteru území. **XII. Ústavněprávní rozměr a porušení základních práv** Navržené vymezení akcelerační oblasti může představovat zásah do ústavně chráněných práv obyvatel. Navržené vymezení akcelerační oblasti může zasahovat: • do práva na příznivé životní prostředí, • do ochrany vlastnického práva, • do práva na pokojné užívání majetku, • do ochrany zdraví obyvatel. Jedná se zejména o možné porušení: **A) Ústavy České republiky, ústavní zákon č. 1/1993 Sb., a to:**	

Poř. č.	Připomínkové místo	Číslo jednací	Článek	AO	Připomínka	Vyhodnocení
					Čl. 7 – „Stát dbá o šetrné využívání přírodních zdrojů a ochranu přírodního bohatství.“ Navržená industrializace kulturně a krajinářsky mimořádně cenného území Podřipska vyvolává zásadní pochybnosti o souladu návrhu s povinností státu chránit přírodní a kulturní bohatství. **B) Listiny základních práv a svobod, vyhlášené pod č. 2/1993 Sb.** Čl. 11 odst. 1 – „Každý má právo vlastnit majetek.“ Čl. 11 odst. 3 – „Vlastnictví nesmí být zneužito na újmu práv druhých ani v rozporu se zákonem chráněnými obecnými zájmy.“ Navržené větrné elektrárny mohou významně zasahovat do pokojného užívání majetku, do hodnoty nemovitostí a do kvality bydlení obyvatel. Čl. 35 odst. 1 – „Každý má právo na příznivé životní prostředí.“ Čl. 35 odst. 3 – „Při výkonu svých práv nikdo nesmí ohrožovat ani poškozovat životní prostředí, přírodní zdroje, druhové bohatství přírody a kulturní památky nad míru stanovenou zákonem.“ Navržená akcelerační oblast může představovat významný zásah do krajinného rázu, do ekologické stability, do kvality životního prostředí i do kulturní krajiny Podřipska. Čl. 12 odst. 1 – „Obydlí je nedotknutelné.“ Rozsáhlé, až 200 m vysoké průmyslové stavby [... text zkrácen ...]	
134	Mgr. Vladimíra Mikle	MMR-52713-2026-81	99czzs 99cm 99cn 99co 99czzzb 99ba 99bb 99bc 99bd 99be 99bf 99bi	AOV98 AOV29 AOV30 AOV31 AOV109 AOS1 AOS2 AOS3 AOS4 AOS5 AOS6 AOS9	**Věc: Závažné ohrožení památky UNESCO Kroměříž, systémové selhání ochrany přírodního a kulturního dědictví a žádost o bezodkladný zásah vlády ČR** Vážený pane premiére, dovolujeme si Vás informovat o mimořádně závažné situaci týkající se památky světového dědictví UNESCO „Zahrady a zámek v Kroměříži“ (ID 860), která je v současnosti vystavena bezprostřednímu ohrožení v důsledku vymezování tzv. akceleračních oblastí pro výstavbu větrných a fotovoltaických zdrojů energie. Na základě podkladů předložených mezinárodním organizacím UNESCO a ICOMOS je zřejmé, že dochází k systémovému selhání státu při ochraně památek světového dědictví a současně k porušování mezinárodních závazků České republiky. **Rozsah ohrožení** V bezprostředním i širším okolí památky jsou vymezovány následující akcelerační oblasti: • Větrné elektrárny (AOV): AOV98, AOV29, AOV30, AOV31, AOV109 • Fotovoltaické oblasti (AOS): AOS1, AOS2, AOS3, AOS4, AOS5, AOS6, AOS9 Tyto záměry představují: • instalaci desítek až stovek větrných elektráren o výšce 200–250 m, • rozsáhlé plochy fotovoltaických instalací o rozloze stovek hektarů, • zásahy do soustavy Natura 2000 a Ptačí oblasti Hostýnské vrchy. V jejich kumulativním účinku hrozí vznik souvislého industriálního prstence, který zásadně naruší vizuální integritu barokní krajiny – klíčový atribut Outstanding Universal Value (OUV) této památky. **Závažné nedostatky v odůvodnění státních orgánů**	**Akceptováno částečně.** Akcelerační oblast AOV98 Tetětice byla vypuštěna. Akcelerační oblast AOV109 Lukoveček byla vypuštěna. Akcelerační oblast AOS5 Malenovice byla vypuštěna. Akcelerační oblast AOV31 – Kelč byla zmenšena. Akcelerační oblasti byly vymezeny mimo památky zapsané na seznamu UNESCO. Vizuální dopad byl prověřen a popsán v odůvodnění Změny č. 2 Územního rozvojového plánu a také vyhodnocen ve VVURÚ. ČR jako smluvní strana Úmluvy o ochraně světového kulturního a přírodního dědictví má povinnost konzultovat záměry, které by mohly ohrozit Outstanding Universal Value (OUV) lokalit UNESCO; tato povinnost se uplatňuje na úrovni konkrétních záměrů, nikoli na úrovni vymezení akceleračních oblasti ve Změně č. 2 Územního rozvojového plánu. Ustanovení v § 12 zákona č. 114/1992 Sb., o ochraně přírody a krajiny, a obecně zákon č. 20/1987 Sb., o státní památkové péči, chrání krajinný ráz a vizuální integritu kulturních a přírodních hodnot. Národní památkový ústav a příslušný krajský úřad jsou v tomto procesu dotčenými orgány, které jsou oprávněny se k záměru vyjádřit v rámci navazujícího řízení o povolení záměru dle stavebního zákona. Dopady na krajinný ráz již byly hodnoceny při zpracování Vyhodnocení vlivů na udržitelný rozvoj území návrhu Změny č. 2 ÚRP. Heritage Impact Assessment (HIA) je metodický nástroj UNESCO/ICOMOS pro posouzení vlivů konkrétních záměrů na lokality světového dědictví a je doporučen pro záměry v blízkosti

Poř. č.	Připomínkové místo	Číslo jednací	Článek	AO	Připomínka	Vyhodnocení
					Z oficiálních podkladů Ministerstva pro místní rozvoj vyplývá argumentace, která je z odborného hlediska neudržitelná: • tvrzení, že vizuální dopady staveb o výšce až 200–250 m lze zmírnit použitím „matných povrchových úprav“, • zúžení hodnocení vlivu na památku na vybrané pohledy s odůvodněním, že objekt je „primárně fotografován ze severovýchodního směru“, • skutečnost, že západní pohled na památku nebylo možné v rámci posouzení ověřit, přičemž i přes tuto zásadní nejistotu byla akcelerační oblast AOV98 vymezena právě v západním směru od památky, • předpoklad, že dopady na zvláště chráněné druhy budou eliminovány technickými opatřeními umožňujícími jejich hnízdění v bezprostřední blízkosti větrných elektráren. Tyto přístupy jsou v rozporu se základními principy: • ochrany kulturní krajiny (hodnocení v plném 360° kontextu), • ochrany biodiverzity v režimu Natura 2000, • i metodikou posuzování dopadů dle ICOMOS. **Mezinárodní závazky a rizika pro Českou republiku** Postup České republiky vykazuje závažné rozpory s: • Operačními směrnicemi UNESCO (zejména povinnost dle čl. 172), • požadavky ochrany soustavy Natura 2000, • směrnicí o stanovištích (92/43/EHS) a směrnicí o ptácích (2009/147/ES), • a rovněž s principy směrnice RED III, která neumožňuje obcházení environmentálních limitů. V důsledku tohoto postupu hrozí: • zahájení řízení o porušení práva EU, • finanční sankce, • a především vážné poškození mezinárodní reputace České republiky, včetně ohrožení statusu památky UNESCO. **Nedostatečné zohlednění evropské praxe** Je nezbytné zdůraznit, že u staveb výšky 200–250 m je vizuální dosah zásadní a běžně přesahuje desítky kilometrů. Praktická zkušenost z území Hané potvrzuje viditelnost větrných elektráren až na vzdálenost cca 60–65 km, instalovaných u Šternberka. V evropské praxi je proto ochrana památek světového dědictví posuzována v širokém krajinném měřítku. Například v případě Mont-Saint-Michel ve Francii vedl zásah UNESCO k výraznému omezení nevhodných záměrů v širokém okolí památky. V tomto kontextu je zcela neudržitelné tvrzení, že záměry umístěné ve vzdálenosti 7–40 km nemají zásadní vliv na krajinnou kompozici. **Požadavek na mezinárodní monitoring**	UNESCO lokalit. Vzhledem k tomu, že se HIA vztahuje ke konkrétním záměrům, nelze ji uplatnit na koncepční úrovni při vymezování AO v ÚRP. V ČR není zákonnou povinností na úrovni Územního rozvojového plánu používat HIA; případný požadavek Ministerstva kultury na HIA pro konkrétní záměry v blízkosti UNESCO lokalit by byl součástí podmínek v navazujícím řízení.

Poř. č.	Připomínkové místo	Číslo jednací	Článek	AO	Připomínka	Vyhodnocení
					S ohledem na výše uvedené skutečnosti byl již podán podnět k: • vyslání Reactive Monitoring mise UNESCO, • a k vyžádání oficiálních informací od České republiky dle čl. 172 Operačních směrnic. Tento krok odráží skutečnost, že vnitrostátní nápravné mechanismy selhávají a ochrana památky není na národní úrovni zajištěna. **Požadavek na bezodkladný zásah vlády** Žádáme předsedu vlády České republiky o neprodlené přijetí následujících opatření: 1. Vyhlášení okamžitého moratoria na vymezování a povolování akceleračních oblastí v dotčeném území, a to do doby řádného posouzení dopadů prostřednictvím HIA (Heritage Impact Assessment) při zohlednění reálného vizuálního dosahu záměrů (v řádu desítek kilometrů, orientačně kolem 40 km v plném 360° kontextu). 2. Bezodkladné zahájení koordinované spolupráce na vládní úrovni, zejména s Ministerstvem kultury a Národním památkovým ústavem, za účelem obnovení efektivní ochrany památky a respektování odborných stanovisek. 3. Svolání meziresortní pracovní skupiny k řešení vzniklé situace a sjednocení postupu státu. **Závěrečné upozornění** Výše popsaný stav představuje: • systémové selhání ochrany památek světového dědictví, • porušení mezinárodních závazků České republiky, • a reálné riziko mezinárodní ostudy. Dovolujeme si Vás proto vyzvat k bezodkladnému zásahu a současně položit zásadní otázku, zda si vláda České republiky plně uvědomuje důsledky vyplývající z porušování závazků vůči UNESCO a režimu Natura 2000. S úctou, *za občany nesouhlasící s výstavbou VTE/FVE v okolí památky UNESCO* Mgr. Vladimíra Mikle **Přílohy:** č. 1 Vizualizace větrných parků k památce UNESCO č. 2 Petice a petiční archy, odeslané Zlínskému kraji a Olomouckému kraji a přijaté v procesu EIA **Na vědomí:** Ministerstvo kultury České republiky Národní památkový ústav (NPÚ) Ministerstvo životního prostředí České republiky Ministerstvo pro místní rozvoj České republiky Kancelář UNESCO (World Heritage Centre) ICOMOS	

Poř. č.	Připomínkové místo	Číslo jednací	Článek	AO	Připomínka	Vyhodnocení
					Krajský úřad Zlínského kraje Krajský úřad Olomouckého kraje **PŘÍLOHA: Kroměříž – mimořádně citlivá památka UNESCO** Kroměříž není „běžné“ historické město, ale: • Arcibiskupský zámek a zahrady v Kroměříži • zapsány na Seznam světového dědictví právě kvůli krajině, kompozici a panoramatu • klíčová je vizuální integrita města v otevřené rovinaté krajině Hané Pokud budou větrné elektrárny viditelné: • z Květné zahrady • ze zámecké věže • z Podzámecké zahrady jedná se o přímé narušení atributů OUV, protože: • Květná zahrada je geometrická, ideová a pohledově uzavřená kompozice • historické osy a panoramata jsou součástí důvodu zápisu • UNESCO opakovaně uvádí, že rušení historických pohledů moderními dominantami je nepřijatelné Tohle není subjektivní estetický dojem, ale tvrdé kritérium UNESCO. Rovina není výhoda, ale největší problém. V rovině neexistuje vizuální bariéra, takže: • jakákoli vertikální technická dominanta se stává novým „hlavním horizontem“ krajiny **Základní princip UNESCO: ochrana Outstanding Universal Value (OUV)** UNESCO nechrání jen samotné památky, ale především jejich: • výjimečnou univerzální hodnotu (OUV) • integritu (celistvost prostředí) • autenticitu • historické panorama a pohledové vztahy Viditelnost moderních dominant z historických pohledů je považována za velmi závažný zásah, i když: • jsou mimo katastr města • jsou mimo ochranné pásmo podle národního práva • jsou několik kilometrů daleko Evropská praxe opakovaně potvrzuje, že větrné parky s významným vizuálním dopadem na památky UNESCO jsou pozastavovány nebo rušeny, bez ohledu na jejich vzdálenost či status obnovitelného	

<table>
<tr><th>Poř. č.</th><th>Připomínkové místo</th><th>Číslo jednací</th><th>Článek</th><th>AO</th><th>Připomínka</th><th>Vyhodnocení</th></tr>
<tr><td></td><td></td><td></td><td></td><td></td><td>zdroje. V řadě evropských států byly větrné parky u památek UNESCO zastaveny právě proto, že stát nepovažoval ochranu panoramat za vyjednatelnou.

Pozastavení / zrušení větrných parků z důvodu ochrany památek UNESCO
<table><tr><th>Země</th><th>Památka UNESCO</th><th>Typ památky</th><th>Větrný park – problém</th><th>Důvod zásahu</th><th>Výsledek</th></tr><tr><td>Německo</td><td>Upper Middle Rhine Valley (Horní střední Porýní)</td><td>Kulturní krajina</td><td>VTE na okolních hřebenech</td><td>Narušení panoramatu, viditelnost z klíčových pohledů, kumulativní efekt</td><td>Projekty zastaveny / nepovoleny</td></tr><tr><td>Německo</td><td>Wartburg Castle</td><td>Historická dominanta</td><td>VTE v dohledové vzdálenosti</td><td>Konkurenční vertikální dominanta, narušení siluety</td><td>Projekty zrušeny / přesunuty</td></tr><tr><td>Velká Británie</td><td>Stonehenge, Avebury and Associated Sites</td><td>Archeologická krajina</td><td>VTE v širším okolí</td><td>Narušení otevřené krajiny, historického horizontu</td><td>Projekty zamítnuty</td></tr><tr><td>Francie</td><td>Mont-Saint-Michel and its Bay</td><td>Kulturní krajina + dominanta</td><td>VTE v zálivu a okolí</td><td>Narušení ikonických pohledů, ztráta čitelnosti památky</td><td>Projekty zrušeny / relokovány</td></tr><tr><td>Rakousko</td><td>Wachau Cultural Landscape</td><td>Kulturní krajina</td><td>Návrhy VTE v okolí údolí</td><td>Ochrana historického rázu krajiny</td><td>Projekty nepovoleny</td></tr><tr><td>Polsko</td><td>Historic Centre of Kraków (okolí)</td><td>Historické město</td><td>VTE v otevřené krajině</td><td>Narušení panoramatu města</td><td>Projekty zablokovány</td></tr><tr><td>Španělsko</td><td>Kulturní krajiny (Andalusie, Kastilie)</td><td>Historická města / krajina</td><td>Kumulace VTE</td><td>Kumulativní vizuální dopad</td><td>Projekty přepracovány / zrušeny</td></tr></table></td><td></td></tr>
<tr><td>134</td><td>Pražská energetika a.s.</td><td>MMR-52715-2026-81</td><td>99ch
99cl
99czg
99czh</td><td>AOV24
AOV28
AOV53
AOV54</td><td>Připomínky k návrhu Změny č. 2 Územního rozvojového plánu a souvisejících územních opatření

Pražská energetika a.s., IČ: 60193913, se sídlem Na Hroudě 1492/4, Vršovice, 100 00 Praha 10, v souladu s § 37 zákona č. 500/2004 Sb., správní řád, ve znění pozdějších předpisů, a § 97 odst. 2 zákona č. 283/2021 Sb., stavební zákon, ve znění pozdějších předpisů (dále také „stavební zákon“), uplatňuje písemné připomínky k návrhu Změny č. 2 Územního rozvojového plánu a souvisejících územních opatření.

Tyto připomínky jsou podávány písemnou formou v souladu s § 97 odst. 1 stavebního zákona, podle kterého může každý do 15 dnů ode dne veřejného projednání uplatnit připomínky k návrhu územně plánovací dokumentace a vyhodnocení vlivů.

Vymezení dotčeného území:
Tato připomínka se týká území vymezeného jako akcelerační oblast AOV24 – Lodhéřov v návrhu Změny č. 2 Územního rozvojového plánu, a to v rozsahu vyznačeném v grafické části návrhu Z2 ÚRP a v souvisejícím návrhu územního opatření o podmínkách a zmírňujících opatřeních pro tuto akcelerační oblast.

Návrh úpravy:
Požadujeme vypuštění akcelerační oblasti AOV24 – Lodhéřov z návrhu Změny č. 2 Územního rozvojového plánu a souvisejících územních opatření (dále také „Z2 ÚRP“ či „změna“).

Odůvodnění</td><td>Akceptováno částečně.

Akcelerační oblast AOV24 Lodhéřov byla zmenšena.
Akcelerační oblast AOV53 Záborná byla zmenšena.

Podmínka omezující výšku VTE byla stanovena s ohledem na prověření vlivů na krajinný ráz, hodnoty území, dálkové pohledy na dominanty. Rovněž byly zapracovány průběžné výsledky VVURÚ, kde byly hodnoceny vlivy na krajinný ráz jak z hlediska navrhovaného souboru akceleračních oblastí jako celku, tak pro jednotlivá území v kartách akceleračních oblastí, a to včetně mapy viditelnosti zohledňující různé varianty výšky VTE v gondole.

Akcelerační oblasti byly vymezeny na celostátní úrovni v Z2 ÚRP na základě Zadání Z2 ÚRP schváleného Vládou ČR.</td></tr>
</table>

Poř. č.	Připomínkové místo	Číslo jednací	Článek	AO	Připomínka	Vyhodnocení
					V rámci souvisejícího územního opatření pro akcelerační oblast AOV24 – Lodhéřov je v bodě 3.1 písm. a) stanovena následující podmínka: *„Výška větrných elektráren (dále též „VTE“) v akcelerační oblasti nepřesáhne 200,0 m, měřeno od úrovně styku stožáru (tubusu) VTE se základem po horní úvrať listů rotoru.“* Tato podmínka je dle Odůvodnění návrhu změny stanovena zejména z důvodu ochrany kulturních a krajinných hodnot území. Dále je v Odůvodnění opatření obecné povahy uvedeno: *„Omezení výšky větrných elektráren zároveň znamená jistotu a předvídatelnost i z hlediska zajištění bezpečnosti letového provozu.“* Regulace výšky větrných elektráren z důvodu zajištění veřejného zájmu obrany státu a bezpečnosti letového provozu je nepochybně legitimní. Z tohoto důvodu je každý záměr VTE již ve fázi plánování zasílán k posouzení dotčeným orgánům v této oblasti. V akcelerační oblasti AOV24 – Lodhéřov jsme si vyžádali stanoviska Ministerstva obrany ČR, Úřadu pro civilní letectví a Řízení letového provozu ČR, z nichž jednoznačně vyplývá, že záměr větrných elektráren s navrhovanou výškou až 252 m včetně rotoru v horní úvrati není v kolizi s jejich zájmy a vyslovují předběžný souhlas s výstavbou takto vysokých větrných turbín při splnění dalších podmínek. Stanoviska tvoří přílohy tohoto dokumentu. S ohledem na výše uvedené skutečnosti se proto domníváme, že stanovení maximální výšky VTE na úrovni 200 m nelze dostatečně odůvodnit požadavky na zajištění bezpečnosti letového provozu, neboť z doložených stanovisek příslušných dotčených orgánů nevyplývá požadavek na takto restriktivní omezení výšky VTE v dané akcelerační oblasti. V hodnotících kartách obsažených v příloze č. 2 vyhodnocení SEA (dále také „hodnotící karty“) k návrhu Z2 ÚRP je mimo jiné uvedeno: *„Za hlavní potenciálně ovlivněné přírodní hodnoty lze považovat CHKO Třeboňsko, kde budou VTE viditelné v SV části CHKO ze zemědělské krajiny, rybníků a sídel. Z kulturních hodnot v okruhu do 10 km se jedná o nemovitou národní kulturní památku zámek Červená Lhota (mimo přímou viditelnost VTE) a městskou památkovou rezervaci Jindřichův Hradec (mimo přímou viditelnost VTE).“* *„S ohledem na charakter předpokládaných záměrů v AO se tomuto působení nelze vyhnout. V rámci snížení vizuálního ovlivnění hodnot byl stanoven limit max. výšky VTE včetně rotoru na 200 m.“* Vyhodnocení SEA návrhu změny, konkrétně kapitola 6 a hodnotící karty jednotlivých akceleračních oblastí, současně odkazují na dokument Bukáček, Vondráčková (2025) „Screening území tzv. akceleračních oblastí pro OZE z hlediska sledovaných hodnot krajinného rázu“. Akcelerační oblast AOV24 – Lodhéřov byla dle tohoto dokumentu vyhodnocena jako lokalita kategorie „(3) spíše vhodná“, tj. zóna je vymezena tak, že nezasahuje významné hodnoty rázu krajiny daného území, jejichž ochrana by měla být zajišťována na národní nebo nadregionální úrovni. Z návrhu změny ani z vyhodnocení SEA však není zcela zřejmé, jakým způsobem bylo z tohoto obecného kategoriálního hodnocení, resp. podkladu pro samotné hodnocení v rámci vyhodnocení SEA, odvozeno konkrétní omezení maximální výšky VTE právě na hodnotu 200 m. Současně není dostatečně vysvětleno, proč jsou u jednotlivých akceleračních oblastí, které byly v rámci metodiky zařazeny do stejné kategorie vhodnosti „(3) spíše vhodná“, stanoveny rozdílné maximální výšky VTE, a to v některých případech i výrazně vyšší. Návrh změny ani vyhodnocení SEA neobsahují transparentní metodický postup, na jehož základě byly jednotlivé výškové limity stanoveny, ani relevantní srovnání intenzity vlivů mezi jednotlivými lokalitami. Není tak zřejmé, proč právě u akcelerační oblasti AOV24 – Lodhéřov byla stanovena restriktivnější	

Poř. č.	Připomínkové místo	Číslo jednací	Článek	AO	Připomínka	Vyhodnocení
					podmínka než u jiných obdobně hodnocených lokalit. Takto stanovená regulace proto vykazuje znaky nepřezkoumatelnosti pro nedostatek důvodů a nedostatečné vazby mezi provedeným hodnocením a přijatým řešením. Zároveň máme za to, že v daném nastavení regulace není přesvědčivě odůvodněna její přiměřenost. Územně plánovací regulace může sledovat legitimní cíle (např. ochranu krajinného rázu a kulturních hodnot), avšak musí být nastavena tak, aby nepůsobila excesivně a aby nepřekračovala míru nezbytnou k dosažení sledovaného cíle. Při nastavování restriktivních regulativů je nutné poměřovat konkurující veřejné zájmy, včetně veřejného zájmu na výrobě energie z obnovitelných zdrojů a naplňování cílů spojených s rozvojem OZE, a tyto úvahy promítnout do odůvodnění. V rámci hodnotících karet byla současně provedena „Analýza nárůstu viditelnosti“, která posuzovala viditelnost vrcholu stožáru VTE při výškách stožáru 120 m, 170 m a 200 m. Z uvedené analýzy je patrné, že od kulturní památky Červená Lhota budou větrné elektrárny viditelné ať bude výška stožáru (pevné netočivé části VTE) 120, 170 nebo 200 m. Rozdíly ve viditelnosti mezi jednotlivými variantami výšek jsou tedy ve vztahu k identifikovaným kulturním hodnotám a vlivům na krajinný ráz relativně zanedbatelné. Zároveň je třeba zdůraznit, že hodnocena byla pouze výška stožáru, nikoliv celková výška VTE včetně rotoru, přestože samotný návrh následně stanovuje limit právě pro celkovou výšku zařízení. Není tedy zřejmé, z jakých odborných podkladů, výpočtů či krajinářských analýz konkrétně vychází stanovení hranice 200 m (viz příloha č. 1). Ve vazbě na výše zmíněné se tedy domníváme, že uvedený postup není v souladu ani s požadavky vyplývajícími z ustálené judikatury Nejvyššího správního soudu k požadavkům na přezkoumatelnost. Z rozhodovací praxe správních soudů k územnímu plánování lze dovodit, že i když je pořizovateli ponechán prostor pro uvážení a volbu řešení, musí být z odůvodnění zjistitelné, jaké konkrétní podklady, úvahy a srovnání vedly ke stanovení právě této konkrétní hodnoty regulativu. Nepřezkoumatelnost správního uvážení představuje zásadní vadu. Nejde o přezkum „vhodnější varianty“, ale o kontrolu zákonnosti, legitimity a přiměřenosti a o vyloučení libovůle či excesu. V posuzovaném případě není z návrhu změny ani z vyhodnocení SEA zřejmý transparentní metodický postup, podle něhož byl limit 200 m stanoven, ani srovnání intenzity vlivů s jinými lokalitami zařazenými do stejné kategorie vhodnosti. V důsledku toho není možné ověřit, proč právě u akcelerační oblasti AOV24 – Lodhéřov byl zvolen restriktivnější limit než u obdobně hodnocených lokalit, resp. zda zvolený limit skutečně odpovídá zjištěným vlivům a je přiměřený. Zároveň návrh změny, resp. vyhodnocení SEA, není v souladu ani se zavedenou praxí a rovněž s doporučeními uvedenými v dokumentu Ministerstva životního prostředí „Manuál SEA – Vyhodnocení vlivů ÚPD na životní prostředí a další souvislosti“, podle kterého musí být vyhodnocení SEA věcně přezkoumatelné, odůvodněné, srozumitelné, transparentní a musí mít zřejmou vazbu na zjištěné vlivy a použité podklady. Současně je v kapitole 6 vyhodnocení SEA výslovně uvedeno, že existuje určitá míra nejistoty hodnocení, která je dána zejména neznalostí konkrétního stavebně-technického řešení budoucích záměrů. Vyhodnocení SEA dále uvádí, že v podrobnosti územního rozvojového plánu nelze stanovovat konkrétní technické parametry staveb, neboť by se jednalo o nepřípustnou podrobnost řešitelnou až v navazujících řízeních. S uvedeným obecným principem lze souhlasit. Avšak nelze přehlédnout, že návrh změny navzdory uvedenému přistupuje ke stanovení konkrétního technického limitu maximální výšky VTE, a to bez dostatečného zohlednění reálné využitelnosti, ekonomické rentability a technické proveditelnosti akcelerační oblasti. Ačkoliv územně plánovací dokumentace skutečně nemá řešit konkrétní stavebně-technické parametry jednotlivých zařízení, při vymezování akceleračních oblastí a stanovování jejich	

Poř. č.	Připomínkové místo	Číslo jednací	Článek	AO	Připomínka	Vyhodnocení
					podmínek využití je nezbytné zohlednit alespoň základní technické a provozní předpoklady pro reálné využití území pro výrobu energie z větru. Součástí takového posouzení musí být i zohlednění větrného potenciálu lokality ve vztahu k dosažitelným výškám moderních VTE a ekonomické realizovatelnosti záměrů. Stanovení maximální výšky VTE na úrovni 200 m včetně rotoru přitom významným způsobem omezuje využití současných technologických standardů potřebných pro efektivní využití větrného potenciálu dané lokality. Výsledkem je stav, kdy je území formálně vymezeno jako akcelerační oblast pro výrobu energie z obnovitelných zdrojů, avšak současně jsou nastaveny podmínky, které prakticky znemožňují její reálné využití (bez rozdílu počtu instalovaných věží – viz příloha č. 2). Návrh změny současně pracuje převážně s regulací maximální výšky jednotlivých VTE, aniž by komplexněji zohledňoval celkovou intenzitu zásahu do území ve vztahu k počtu zařízení a rozsahu jejich působení v krajině. Například v případě akcelerační oblasti AOV24 – Lodhéřov návrh připouští realizaci až 12 VTE o maximální výšce 200 m. Reálně využitelná varianta dané lokality však předpokládá realizaci přibližně 4 VTE o výšce cca 252–262 m. Přestože jednotlivé VTE dosahují vyšší výšky, celkový rozsah jejich vertikálního působení v území by byl ve výsledku významně nižší než v případě realizace většího počtu nižších zařízení. Regulace je tak nastavena převážně mechanicky, bez dostatečného zohlednění toho, zda stanovené podmínky umožňují reálné a smysluplné využití akcelerační oblasti pro výrobu energie z obnovitelných zdrojů. Takto nastavená regulace je ve svém důsledku vnitřně rozporná a neodpovídá smyslu vymezení akceleračních oblastí. Pokud by při stanovení podmínek využití území byla odpovídajícím způsobem zohledněna zcela základní technická a ekonomická realizovatelnost případných VTE, nemohly by být stanoveny limity, které fakticky znemožňují realizaci větrných elektráren nejen v případě akcelerační oblasti AOV24 – Lodhéřov, ale potenciálně i v dalších obdobně regulovaných lokalitách. V neposlední řadě máme za to, že stanovený redukční koeficient 0,70, který má vyjadřovat předpokládanou neefektivitu budoucích záměrů, je v podmínkách České republiky nastaven nadměrně optimisticky, a to zejména při současném nastavení restriktivních podmínek využití akceleračních oblastí, včetně limitů maximální výšky VTE. Z návrhu změny ani z jeho odůvodnění přitom není zřejmé, z jakých konkrétních podkladů, analýz či empirických zkušeností byl tento „odborný odhad“ odvozen. Rovněž se domníváme, že uvedený redukční koeficient dostatečně nereflektuje ani skutečnost, že vyšší VTE zpravidla dosahují vyšší provozní efektivity díky přístupu ke stabilnějším větrným hladinám, zatímco restriktivní omezení jejich výšky může vést ke snížení efektivity využití větrného potenciálu území, a tím i ke snížení reálně dosažitelného instalovaného výkonu oproti předpokladům, ze kterých návrh změny vychází. Problematické je dále i použití jednotného redukčního koeficientu napříč jednotlivými akceleračními oblastmi, přestože návrh změny v některých případech stanovuje specifické podmínky provozu VTE, které mohou mít potenciálně významný vliv na reálně dosažitelnou výrobu elektrické energie a ekonomickou využitelnost záměrů. Příkladem je například akcelerační oblast AOV24 – Lodhéřov, kde je v bodě 3.2 a) v rámci souvisejícího územního opatření navržena podmínka pro vypínání VTE ve dnech orby a sklizně a po dalších pěti následujících dnech. Taková omezení mohou v souhrnu představovat významný zásah do roční výroby elektrické energie, který se nutně promítá i do reálně dosažitelného instalovaného výkonu a efektivity využití dané akcelerační oblasti. Návrh změny však tato specifická omezení při stanovení redukčního koeficientu nijak nerozlišuje ani nevyhodnocuje, přestože mohou mít v jednotlivých akceleračních oblastech zásadně odlišný dopad na reálnou využitelnost území pro výrobu energie z větru. **Ve vazbě na výše zmíněné požadujeme vypustit AOV24 – Lodhéřov z návrhu změny**	

Poř. č.	Připomínkové místo	Číslo jednací	Článek	AO	Připomínka	Vyhodnocení
					Připomínky k návrhu Změny č. 2 Územního rozvojového plánu a souvisejících územních opatření Pražská energetika a.s., IČ: 60193913, se sídlem Na Hroudě 1492/4, Vršovice, 100 00 Praha 10, v souladu s § 37 zákona č. 500/2004 Sb., správní řád, ve znění pozdějších předpisů, a § 97 odst. 2 zákona č. 283/2021 Sb., stavební zákon, ve znění pozdějších předpisů (dále také „stavební zákon“), uplatňuje písemné připomínky k návrhu Změny č. 2 Územního rozvojového plánu a souvisejících územních opatření. Tyto připomínky jsou podávány písemnou formou v souladu s § 97 odst. 1 stavebního zákona, podle kterého může každý do 15 dnů ode dne veřejného projednání uplatnit připomínky k návrhu územně plánovací dokumentace a vyhodnocení vlivů. **Vymezení dotčeného území:** Tato připomínka se týká území vymezeného jako akcelerační oblast AOV28 – Nový Kostel v návrhu Změny č. 2 Územního rozvojového plánu, a to v rozsahu vyznačeném v grafické části návrhu Z2 ÚRP a v souvisejícím návrhu územního opatření o podmínkách a zmírňujících opatřeních pro tuto akcelerační oblast. **Návrh úpravy:** Požadujeme vypuštění akcelerační oblasti AOV28 – Nový Kostel z návrhu Změny č. 2 Územního rozvojového plánu a souvisejících územních opatření (dále také „Z2 ÚRP“ či „změna“). **Odůvodnění** V rámci souvisejícího územního opatření pro akcelerační oblast AOV28 – Nový Kostel je v bodě 3.1 písm. a) stanovena následující podmínka: *„Výška větrných elektráren (dále též „VTE“) v akcelerační oblasti nepřesáhne 185,0 m, měřeno od úrovně styku stožáru (tubusu) VTE se základem po horní úvrať listů rotoru.“* Tato podmínka je dle Odůvodnění návrhu změny stanovena zejména z důvodu ochrany kulturních a krajinných hodnot území. Dále je v Odůvodnění opatření obecné povahy uvedeno: *„Omezení výšky větrných elektráren zároveň znamená jistotu a předvídatelnost i z hlediska zajištění bezpečnosti letového provozu.“* Regulace výšky větrných elektráren z důvodu zajištění veřejného zájmu obrany státu a [... text zkrácen ...]	
134	Marie Bendová	MMR-52716-2026-81	99czm 99czn	AOV59 AOV60	**Věc: Stanovisko k akcelerační zóně pro větrné elektrárny (VTE)** Já, níže podepsaná Marie Bendová, vlastnící pozemky v obcích Horní Životice a Sosnová a aktivně hospodařící jako zemědělkyně na těchto i dalších pozemcích v okolí Horního Benešova, zásadně nesouhlasím s vymezením akceleračních zón AOV59, AOV60 a žádám o úplné vyřazení těchto zón z návrhu Změny č. 2 Územního rozvojového plánu z následujících důvodů: 1. Ochrana zdraví a kvality života: Výstavba VTE v blízkosti obydlí způsobuje hluk, infrazvuk a světelné efekty, které prokazatelně narušují spánek a zdraví. Požaduji dodržení bezpečné vzdálenosti 3 km od obydlí a posouzení vlivu nezávislými odborníky. 2. Narušení krajinného rázu a turismu:	**Neakceptováno.** Vymezení akcelerační oblasti v ÚRP nezakládá možnost vyvlastnění ani právo na výstavbu a nevylučuje jiné využití území. Nebylo prokázáno, že by instalace VTE měla významný negativní vliv na cenu nemovitostí či provádění investic. Lokální dopady na cenu nemovitostí konkrétních záměrů nelze posuzovat na koncepční úrovni při vymezování akceleračních oblastí v ÚRP. Při vymezení akceleračních oblastí nelze předjímat konkrétní technické parametry či přesné umístění záměrů OZE. Obavy z negativních vlivů hluku a stroboskopického efektu řeší podmínky stanovené ve všech územních opatřeních pro akcelerační oblasti

Poř. č.	Připomínkové místo	Číslo jednací	Článek	AO	Připomínka	Vyhodnocení
					Oblast Hornobenešovska je „druhými plícemi“ kraje. Věžové stavby v podhůří Jeseníků nevratně zničí estetickou hodnotu krajiny a rekreační potenciál okolí Slezské Harty a našich domovů. 3. Ohrožení biodiverzity: V lokalitě se vyskytují vzácné druhy (orel mořský, luňák, výr velký). Zóny jsou v rozporu s ochranou přírody a chybí podrobný ornitologický průzkum. 4. Geologická a technická rizika: Území je poddolované, což představuje riziko propadů a nestability. Místní komunikace nejsou dimenzovány na přepravu extrémně těžkých komponentů VTE. 5. Znehodnocení majetku: Blízkost větrných parků prokazatelně snižuje tržní cenu nemovitostí i zemědělské půdy až o 50 %, což přímo poškozuje nás jako aktivně hospodařící zemědělce a vlastníky pozemků v dotčených obcích. 6. Nerespektování principu minimálního střetu: Akcelerační zóny mají být prioritně na znehodnocených plochách (brownfieldy), nikoliv na cenné zemědělské půdě, pastvinách a v blízkosti osídlení. 7. Ignorování hlasu obcí: Projekt je prosazován bez dostatečného vypořádání připomínek obcí Horní Benešov, Horní Životice, Staré Heřminovy, Svobodné Heřmanice a dalších. Považuji za nepřijatelné, aby byl tento záměr nadřazen veřejnému zájmu na ochranu zdraví, bezpečnosti a krajiny.	pro VTE, které ukládají zpracování hlukové studie, studie působení stroboskopického efektu, včetně minimalizace shadow flicker efektu. V případě, že by záměr nesplňoval zákonné hygienické limity (nařízení vlády č. 272/2011 Sb., o ochraně zdraví před nepříznivými účinky hluku a vibrací) a současně podmínky v územním opatření, nemůže být povolen. Jedním z podkladů pro zpracování Z2 ÚRP byl dokument Akcelerační oblasti, předvýběr ploch k výstavbě VTE, Screening území ČR z hlediska ochrany krajinného rázu (Roman Bukáček, Simona Vondráčková, 2025). Při vymezování akceleračních oblastí byl krajinný ráz dále prověřován, a to s ohledem na hodnoty území. Vlivy na krajinný ráz pak byly dále vyhodnoceny v rámci VVURÚ, a to jak z hlediska navrhovaného souboru akceleračních oblastí jako celku, tak pro jednotlivá území v kartách akceleračních oblastí, které obsahují i mapy viditelnosti (Příloha SEA). Podmínky v územních opatřeních pak dále omezují barevné řešení doprovodných staveb a rozsah trvalých terénních úprav. Samotný způsob vymezení akceleračních oblastí na základě podkladů (biologická posouzení, mapy citlivosti ptáků vůči výstavbě VTE zpracované ČSO, území významná pro netopýry dle podkladů ČESON, biotopy zvláště chráněných druhů velkých savců a další) a nařízení vlády č. 507/2025 Sb. minimalizuje vliv na složky životního prostředí. Pro všechny akcelerační oblasti jsou současně pořizována územní opatření, která obsahují opatření stanovená na základě biologických posouzení. Tato opatření dále zmírňují negativní vlivy, které nebylo možné vyloučit vymezením akcelerační oblasti. Podmínky v územních opatřeních zahrnují ochranu prvků lokálního ÚSES a všech biokoridorů, ochranu biotopů, ZPF a PUPFL, dále povinnost biologického dozoru, monitoring mortality ptáků a netopýrů, detekční systémy a další podmínky specifické vzhledem ke konkrétní akcelerační oblasti. Ustanovení § 4 odst. 3 ZOZE a čl. 15c směrnice RED III sice upřednostňují brownfieldy a degradované plochy, avšak nevylučují vymezení akcelerační oblasti na jiných pozemcích. Vymezení výhradně na degradovaných plochách nebylo s ohledem na prostorové nároky technologie větrných elektráren proveditelné. Podmínky stanovené v příslušných územních opatřeních limitují rozsah terénních úprav u větrných elektráren na maximální hodnotu ± 5 m. Konkrétní vliv základových konstrukcí na puklinové systémy a kolektory podzemních vod bude předmětem podrobného hydrogeologického posouzení, které bude zpracováno jako součást dokumentace záměru a bude řešeno v rámci navazujícího řízení o povolení záměru dle stavebního zákona. Narušení systému podzemních vod se s ohledem na

Poř. č.	Připomínkové místo	Číslo jednací	Článek	AO	Připomínka	Vyhodnocení
						mělké založení naprosto převažující většiny VTE (do cca 5 m) a malou plochu narušení podloží (cca 20x20m) nepředpokládá.
134	Obec Pavlovice	MMR-52723-2026-81	99cb	AOV16	**NÁMITKY A PŘIPOMÍNKY K NÁVRHU VYMEZENÍ AKCELERAČNÍ OBLASTI AOV16 TRHOVÝ ŠTĚPÁNOV** **I. Úvod** Obec Pavlovice tímto podává námitky a připomínky proti návrhu vymezení akcelerační oblasti AOV16 Trhový Štěpánov pro solární a větrné elektrárny. Navržené řešení považujeme za nedostatečně odborně odůvodněné, environmentálně rizikové a nepřiměřeně zasahující do krajinného rázu Podblanicka, kvality života obyvatel, práv samospráv a dlouhodobé stability území. Území Podblanicka představuje hodnotnou kulturní a krajinnou oblast s významným podílem rozptýleného venkovského osídlení, rekreačního využití krajiny a citlivých krajinných horizontů. Umisťování průmyslových větrných elektráren o výškách přesahujících běžně 200 metrů by znamenalo zásadní a fakticky nevratnou proměnu charakteru krajiny i kvality života obyvatel. **II. Rozpor s energetickou koncepcí obce** Obec Pavlovice přijala vlastní Energetickou koncepci obce Pavlovice, která vyjadřuje základní principy přístupu obce k rozvoji energetiky na svém území. Zastupitelstvo obce současně deklaruje vůli podporovat jiné formy obnovitelných zdrojů energie, zejména komunitní energetiku, decentrální výrobu energie a využití fotovoltaických systémů na vhodných zastavěných plochách a brownfieldech. Dle energetické koncepce obce není ve volné přírodě, v katastrálním území obce Pavlovice, pro solární ani větrné elektrárny prostor. Energetická koncepce obce Pavlovice a nesouhlasná stanoviska obce ohledně návrhu vymezení akcelerační oblasti AOV16 Trhový Štěpánov jsou zveřejněna na webových stránkách obce. **III. Námitky z hlediska ochrany přírody a krajiny** Obec Pavlovice rovněž upozorňuje na stanoviska a dlouhodobé odborné aktivity organizace ČSOP Vlašim v oblasti ochrany přírody Podblanicka. Území představuje cennou krajinu s výskytem chráněných druhů ptactva, netopýrů a migračních tras živočichů. Návrh podle našeho názoru nedostatečně vyhodnocuje kumulativní vlivy na biodiverzitu, krajinný ráz a ekologickou stabilitu území. Větrné elektrárny o výšce přes 200 metrů představují výrazný zásah do otevřené krajiny Podblanicka. **IV. Environmentální a zdravotní rizika** Lopatky větrných elektráren jsou vyráběny z kompozitních materiálů obsahujících skelná a uhlíková vlákna a epoxidové pryskyřice. Tyto materiály jsou obtížně recyklovatelné a po skončení životnosti často končí na skládkách nebo ve spalovnách. Při provozu dochází k otěru povrchu lopatek a uvolňování mikročástic do ovzduší, půdy a vodního prostředí. Návrh neobsahuje dostatečné posouzení možných dlouhodobých zdravotních rizik ani vlivu na kvalitu půdy a vody. **V. Vliv na zdraví obyvatel**	**Neakceptováno.** Vymezení akcelerační oblasti AOV16 proběhlo na základě biologického posouzení podle § 11 odst. 3 ZOZE a § 7a vyhlášky č. 142/2018 Sb., jehož výsledky spolu s výsledky vyhodnocení vlivů na životní prostředí (SEA/VVURÚ, Příloha 5 k Z2 ÚRP) byly zapracovány do návrhu Změny č. 2 ÚRP; oblasti, u nichž byly identifikovány významné negativní vlivy, byly ze Z2 ÚRP vyloučeny. Zpracování VVURÚ odpovídá obsahem i strukturou požadavkům přílohy č. 4 stavebního zákona; jde o hodnocení na úrovni koncepce, nikoli na úrovni konkrétních záměrů, a tomu odpovídá i míra podrobnosti použitých podkladů. Vymezení akcelerační oblasti v ÚRP nezakládá možnost vyvlastnění ani právo na výstavbu a nevylučuje jiné využití území. Při vymezení akceleračních oblastí nelze předjímat konkrétní technické parametry či přesné umístění záměrů OZE. Obavy z negativních vlivů hluku a stroboskopického efektu řeší podmínky stanovené ve všech územních opatřeních pro akcelerační oblasti pro VTE, které ukládají zpracování hlukové studie, studie působení stroboskopického efektu, včetně minimalizace shadow flicker efektu. V případě, že by záměr nesplňoval zákonné hygienické limity (nařízení vlády č. 272/2011 Sb., o ochraně zdraví před nepříznivými účinky hluku a vibrací) a současně podmínky v územním opatření, nemůže být povolen. Listy rotorů VTE jsou vyrobeny z kompozitního materiálu, který kombinuje nejčastěji skleněná vlákna a epoxidovou pryskyřici. Krycí nátěr je z poluretanu. Vlivem povětrnostních podmínek při provozu dochází k opotřebování a uvolňování drobných částic zejména krycího povrchového nátěru v množství desítek, maximálně nižších stovek gramů ročně v případě vnitrozemských elektráren. Ohrožení vodárenské nádrže Švihov a jejího povodí bude předmětem podrobného posouzení v navazujícím řízení o povolení záměru; podmínky územního opatření a složkové zákony zajišťují ochranu vodních zdrojů v pásmu hygienické ochrany. Nakládání s provozními kapalinami a stavebními materiály VTE je regulováno v rámci povolování konkrétních záměrů v souladu s platnou legislativou. Problematika krajinného rázu a kumulativních vlivů byla posuzována v rámci VVURÚ jak z hlediska souboru akceleračních oblastí jako celku, tak pro jednotlivé oblasti v kartách akceleračních oblastí. Při vymezování AO byly zohledněny požadavky nařízení vlády č. 507/2025 Sb.; územní opatření stanoví podmínky zajišťující ochranu zemědělského hospodaření.

Poř. č.	Připomínkové místo	Číslo jednací	Článek	AO	Připomínka	Vyhodnocení
					Namítáme nedostatečné vyhodnocení dopadů hluku, nízkofrekvenčních vibrací, stroboskopického efektu a nočního světelného znečištění na obyvatele. Tyto vlivy mohou způsobovat poruchy spánku, chronickou únavu, zvýšenou stresovou zátěž a zhoršení kvality života. **VI. Nevratné poškození zemědělské půdy** Výstavba větrných elektráren představuje významný zásah do zemědělského půdního fondu z důvodu budování masivních betonových základů (které nikdy nikdo následně neodstraní), přístupových komunikací a zhutnění půdy těžkou technikou. Je pravděpodobné, že dojde k nevratnému omezení zemědělského využití území, zvýšení erozního rizika a narušení retenční schopnosti krajiny. **VII. Riziko pro vodárenskou nádrž Želivka** Dotčené území se nachází v širším povodí vodárenské nádrže Švihov (Želivka), která představuje strategický zdroj pitné vody pro Prahu a významnou část Středočeského kraje. Nádrž zásobuje pitnou vodou více než 1,3 milionu obyvatel. Požadujeme důsledné posouzení rizik spojených s možnou kontaminací povrchových a podzemních vod, zvýšenou erozí a narušením hydrologických poměrů v povodí. **VIII. Námitky z právního hlediska** Platný územní plán obce nepřipouští solární ani větrné elektrárny ve volné přírodě v katastrálním území obce Pavlovice. Tento přístup je dlouhodobý, konzistentní a odpovídá legitimnímu právu obce určovat vlastní rozvojové priority. Obec proto odmítá, aby byly prostřednictvím akceleračních mechanismů oslabovány standardní nástroje územního plánování, procesní práva obcí a veřejnosti nebo standardy ochrany životního prostředí. Zastupitelstvo obce současně deklaruje vůli podporovat jiné formy obnovitelných zdrojů energie, zejména komunitní energetiku, decentrální výrobu energie a využití fotovoltaických systémů na vhodných zastavěných plochách a brownfieldech. Obec Pavlovice namítá, že návrh akcelerační oblasti AOV16 může být v rozporu s ústavně zaručeným právem obcí na samosprávu podle čl. 8 a čl. 101 odst. 4 Ústavy České republiky. Vymezení akcelerační oblasti bez dostatečného respektování vůle dotčených obcí představuje nepřiměřený zásah do práva obce rozhodovat o rozvoji svého území. Návrh podle názoru obce rovněž neodpovídá požadavkům stavebního zákona a principům územního plánování, zejména zásadě vyváženého vztahu podmínek pro příznivé životní prostředí, hospodářský rozvoj a soudržnost společenství obyvatel území. Namítáme nedostatečné vyhodnocení kumulativních vlivů na krajinný ráz, ochranu přírody a kvalitu života obyvatel, což může být v rozporu se zákonem č. 114/1992 Sb., o ochraně přírody a krajiny. Návrh neobsahuje dostatečné odborné podklady pro posouzení zásahů do migračních tras živočichů, výskytu chráněných druhů ani dlouhodobých dopadů na ekologickou stabilitu území. Obec dále upozorňuje na možné nedostatky v procesu strategického posuzování vlivů na životní prostředí (SEA) podle zákona č. 100/2001 Sb., o posuzování vlivů na životní prostředí, pokud nebyly dostatečně posouzeny varianty řešení, kumulativní dopady nebo vlivy na veřejné zdraví. Požadujeme respektování Aarhuské úmluvy a práva veřejnosti na účast při rozhodování o otázkách životního prostředí. Veřejnost i dotčené obce musí mít reálnou možnost seznámit se s podklady, uplatnit připomínky a účinně hájit svá práva.	Jedním z podkladů pro zpracování Z2 ÚRP byl dokument Akcelerační oblasti, předvýběr ploch k výstavbě VTE, Screening území ČR z hlediska ochrany krajinného rázu (Roman Bukáček, Simona Vondráčková, 2025). Při vymezování akceleračních oblastí byl krajinný ráz dále prověřován, a to s ohledem na hodnoty území. Vlivy na krajinný ráz pak byly dále vyhodnoceny v rámci VVURÚ, a to jak z hlediska navrhovaného souboru akceleračních oblastí jako celku, tak pro jednotlivá území v kartách akceleračních oblastí, které obsahují i mapy viditelnosti (Příloha SEA). Podmínky v územních opatřeních pak dále omezují barevné řešení doprovodných staveb a rozsah trvalých terénních úprav. Ochrana ZPF je řešena v souvisejících územních opatřeních. Podmínkami je zajištěno, že nebudou vznikat neobhospodařovatelné zbytkové zemědělské pozemky ani pozemky bez přístupu k veřejně přístupné pozemní komunikaci. Dále je v nich požadavek na upřednostní nižších tříd ochrany ZPF při realizaci záměrů OZE a je stanovena maximální plocha dlouhodobého nebo trvalého odnětí ZPF pro záměry OZE v celé akcelerační oblasti. Souhlas s odnětím ze ZPF bude vydán v navazujícím řízení dle stavebního zákona.

Poř. č.	Připomínkové místo	Číslo jednací	Článek	AO	Připomínka	Vyhodnocení
					Namítáme rovněž možný rozpor s principem předběžné opatrnosti podle práva Evropské unie, jelikož dlouhodobé dopady rozsáhlé koncentrace větrných elektráren na zdraví obyvatel, krajinu a vodní režim nejsou dostatečně odborně vyhodnoceny. Obec Pavlovice zároveň upozorňuje, že návrh může být v rozporu s principem proporcionality, neboť veřejný zájem na urychlení výstavby obnovitelných zdrojů energie nesmí převážit nad ochranou základních práv obyvatel, ochranou krajiny a právem obcí na samosprávu bez řádného a individuálního posouzení konkrétního území. **IX. Závěr** Obec Pavlovice žádá Ministerstvo pro místní rozvoj České republiky o přehodnocení návrhu a vypuštění akcelerační oblasti AOV16 Trhový Štěpánov z návrhu akceleračních zón pro větrné elektrárny.	

Poř. č.	Připomínkové místo	Číslo jednací	Článek	AO	Připomínka	Vyhodnocení
134	Miroslav Maťa	MMR-52357-2026-81-1	99cm 99cn 99co	AOV29 AOV30 AOV31	*Adresát:* **Ministerstvo pro místní rozvoj ČR** **k rukám Odboru územního plánování** Staroměstské náměstí 6, 110 00, Praha 1 ID DS: 26iaava, E-mail: podatelna@mmr.gov.cz *Podatel:* MIROSLAV MAŤA **Jméno a příjmení:** ..... **Datum narození:** [redacted] **Adresa trvalého pobytu:** **Ulice + č.p.** ..... **Obec/Město** ..... [redacted] **PŘIPOMÍNKY K:** **I. návrhu Změny č. 2 Územního rozvojového plánu ČR (ÚRP ČR)** **II. Vyhodnocení vlivů návrhu Změny č. 2 ÚRP na udržitelný rozvoj území (SEA)** **III. návrhům jednotlivých územních opatření pro akcelerační oblasti (AO) vymezeným v návrhu Změny č. 2 ÚRP** Připomínky podávám: ☒ jako osoba žijící v dotčeném území ☒ jako osoba, která může být dotčena dopady návrhu (z hlediska krajiny, životního prostředí či kvality života) ☒ jako vlastník nemovitostí v dotčeném území ..... ☐ jiné (podnikání v území, hospodaření na půdě nebo v lese, myslivost, rekreace) ..... Tímto podávám připomínky k návrhu vymezení akceleračních oblastí pro větrné elektrárny (VTE). Na základě níže uvedených důvodů nesouhlasím s návrhem změny č. 2 ÚRP ČR, Vyhodnocení vlivů návrhu Změny č. 2 ÚRP na udržitelný rozvoj území (SEA) a návrhům jednotlivých územních opatření pro akcelerační oblasti (AO) vymezeným v návrhu Změny č. 2 ÚRP. Veškeré níže uvedené připomínky se vztahují současně ke všem výše uvedeným projednávaným částem veřejné vyhlášky. **NÁZEV ZÁMĚRU** Akcelerační oblasti na území Olomouckého kraje (okres Přerov) a Kraje Zlínského (okres Kroměříž): AOV29 Býškovice, AOV30 Kunovice, AOV31 Kelč	**Akceptováno částečně.** Akcelerační oblast AOV31 Kelč byla zmenšena. Vymezení akceleračních oblastí proběhlo na základě biologického posouzení konkrétních území podle § 11 odst. 3 resp. 4 ZOZE, jehož výsledky spolu s výsledky vyhodnocení vlivů na životní prostředí (SEA, Příloha č. 5 k odůvodnění Z2 ÚRP) byly zapracovány do návrhu Z2 ÚRP. Návrh Z2 ÚRP a jeho odůvodnění, návrh souvisejících územních opatření a jejich odůvodnění obsahují náležitosti v souladu s příslušnými právními předpisy, včetně správního řádu, stavebního zákona a dalších. Zpracování VVURÚ odpovídá obsahem i strukturou požadavkům obsaženým v příloze č. 4 stavebního zákona, včetně posouzení kumulativních a synergických vlivů, vlivů na zdraví a hodnocení nulové varianty (platné znění ÚRP) vůči variantě navrhované (Z2 ÚRP). Zadání Z2 ÚRP schválené Vládou ČR nepožadovalo jiná variantní řešení. Ustanovení § 4 odst. 3 ZOZE a čl. 15c směrnice RED III sice upřednostňují brownfieldy a degradované plochy, avšak nevylučují vymezení akcelerační oblasti na jiných pozemcích. Vymezení výhradně na degradovaných plochách nebylo s ohledem na prostorové nároky technologie větrných elektráren proveditelné. Samotný způsob vymezení akceleračních oblastí na základě podkladů (biologická posouzení, mapy citlivosti ptáků vůči výstavbě VTE zpracované ČSO, území významná pro netopýry dle podkladů ČESON, biotopy zvláště chráněných druhů velkých savců a další) a nařízení vlády č. 507/2025 Sb. minimalizuje vliv na složky životního prostředí. Pro všechny akcelerační oblasti jsou současně pořizována územní opatření, která obsahují opatření stanovená na základě biologických posouzení. Tato opatření dále zmírňují negativní vlivy, které nebylo možné vyloučit vymezením akcelerační oblasti. Podmínky v územních opatřeních zahrnují ochranu prvků lokálního ÚSES a všech biokoridorů, ochranu biotopů, ZPF a PUPFL, dále povinnost biologického dozoru, monitoring mortality ptáků a netopýrů, detekční systémy a další podmínky specifické vzhledem ke konkrétní akcelerační oblasti. Jedním z podkladů pro zpracování Z2 ÚRP byl dokument Akcelerační oblasti, předvýběr ploch k výstavbě VTE, Screening území ČR z hlediska ochrany krajinného rázu (Roman Bukáček, Simona Vondráčková, 2025). Při vymezování akceleračních oblastí byl krajinný ráz dále prověřován, a to s ohledem na hodnoty území a dálkové pohledy na dominanty. Vlivy na krajinný ráz pak byly dále vyhodnoceny v rámci VVURÚ, a to jak z hlediska navrhovaného souboru akceleračních oblastí jako celku, tak pro jednotlivá území v kartách akceleračních oblastí. Podmínky v územních opatřeních pak dále omezují barevné řešení doprovodných staveb a rozsah trvalých terénních úprav.

Poř. č.	Připomínkové místo	Číslo jednací	Článek	AO	Připomínka	Vyhodnocení
					. . **DOTČENÉ ÚZEMÍ:** Obec Býškovice katastrální území Býškovice kraj Olomoucký Obec Dolní Nětčice katastrální území Dolní Nětčice kraj Olomoucký Obec Dolní Těšice katastrální území Dolní Těšice kraj Olomoucký Obec Horní Nětčice katastrální území Horní Nětčice kraj Olomoucký Obec Horní Těšice katastrální území Horní Těšice kraj Olomoucký Obec Horní Újezd katastrální území Horní Újezd kraj Olomoucký Obec Malhotice katastrální území Malhotice kraj Olomoucký Obec Opatovice katastrální území Opatovice u Hranic kraj Olomoucký Obec Rakov katastrální území Rakov u Hranic kraj Olomoucký Obec Rouské katastrální území Rouské kraj Olomoucký Obec Skalička katastrální území Skalička u Hranic kraj Olomoucký Obec Všechovice katastrální území Všechovice kraj Olomoucký Obec Zámrsky katastrální území Zámrsky kraj Olomoucký Obec Kelč katastrální území Babice u Kelče kraj Zlínský Obec Kelč katastrální území Kelč – Staré Město kraj Zlínský Obec Kelč katastrální území Kelč - Nové Město kraj Zlínský Obec Kelč katastrální území Komárovice kraj Zlínský Obec Kelč katastrální území Lhota u Kelče kraj Zlínský Obec Kelč katastrální území Němetice kraj Zlínský Obec Loukov katastrální území Libosváry u Bystřice pod Hostýnem kraj Zlínský Obec Loukov katastrální území Loukov u Bystřice pod Hostýnem kraj Zlínský Obec Vítonice katastrální území Vítonice u Bystřice pod Hostýnem kraj Zlínský Obec Osíčko katastrální území Osíčko kraj Zlínský Obec Osíčko katastrální území Příkazy u Osíčka kraj Zlínský Obec Komárno katastrální území Komárno kraj Zlínský Obec Kunovice katastrální území Kunovice kraj Zlínský Obec Provodovice katastrální území Provodovice kraj Zlínský Obec Police katastrální území Police u Valašského Meziříčí kraj Zlínský Obec Podhradní Lhota katastrální území Podhradní Lhota kraj Zlínský Obec Podolí katastrální území Podolí u Valašského Meziříčí kraj Zlínský **STANOVISKO** S návrhem Územního opatření k AOV29 Býškovice, AOV30 Kunovice, AOV31 Kelč **zásadně nesouhlasím a požaduji jejich vyřazení ze Změny č. 2 Územního rozvojového plánu ČR,** případně jejich zásadní přepracování. Návrh vykazuje závažné nedostatky z hlediska zákonnosti, ochrany životního prostředí, ochrany veřejného zdraví i ochrany práv obyvatel dotčeného území. Návrh akceleračních oblastí AOV29 Býškovice, AOV30 Kunovice, AOV31 Kelč je v rozporu s principem předběžné opatrnosti, požadavky na ochranu veřejného zdraví, ochranu přírody a krajiny, ochranu vodních zdrojů i se zásadou proporcionality zásahu do území. Současně nebyly dostatečně vyhodnoceny kumulativní a synergické vlivy souběhu akceleračních oblastí AOV29 Býškovice, AOV30 Kunovice, AOV31 Kelč a zamýšlené stavby větrných elektráren (VTE) při naplnění stanovených limitů (zejména výška a množství). Dokumentace SEA (SEA) a UO v předložené podobě není dostatečně odůvodněná, neobsahuje konkrétní odborné podklady a v řadě oblastí neoprávněně odkládá podstatné posouzení vlivů až do budoucích navazujících řízení. Návrh je proto nepřezkoumatelný a v rozporu s právními předpisy České republiky i Evropské unie. Současně může mít závažné dopady na krajinný ráz, biodiverzitu, vodní poměry, kulturně-historické hodnoty území i kvalitu života obyvatel. 2	V souvisejících územních opatření jsou stanoveny podmínky, které zajišťují ochranu protierozních opatření, funkčních melioračních zařízení, vodních toků a ploch a rovněž omezující možné terénní úpravy. Vzhledem k charakteru a rozsahu potenciálních záměrů se při naplnění podmínek nepředpokládá realizace v takovém rozsahu, který by mohl významně ovlivnit vodní režim v rámci akceleračních oblastí. Narušení systému podzemních vod se s ohledem na mělké založení převažující většiny VTE (do cca 5 m) a malou plochu narušení podloží (cca 20x20m) rovněž nepředpokládá. V souladu s požadavky vodního zákona se v rámci procesu povolování záměru bude vyjadřovat vodoprávní úřad. Ochrana ZPF je řešena v souvisejících územních opatřeních. Podmínkami je zajištěno, že nebudou vznikat neobhospodařovatelné zbytkové zemědělské pozemky ani pozemky bez přístupu k veřejně přístupné pozemní komunikaci. Dále je v nich požadavek na upřednostní nižších tříd ochrany ZPF při realizaci záměrů OZE a je stanovena maximální plocha dlouhodobého nebo trvalého odnětí ZPF pro záměry OZE v celé akcelerační oblasti. Souhlas s odnětím ze ZPF bude vydán v navazujícím řízení dle stavebního zákona. Při vymezení akceleračních oblastí nelze předjímat konkrétní technické parametry či přesné umístění záměrů OZE. Bezpečnost leteckého provozu je pak řešena při povolování konkrétního záměru, kdy se vyjadřují Úřad pro civilní letectví, Řízení letového provozu i Armáda ČR a upřesňují umístění či požadavky na denní i noční osvětlení definované v leteckém předpisu L-14. Obavy z negativních vlivů hluku a stroboskopického efektu řeší podmínky stanovené ve všech územních opatřeních pro akcelerační oblasti pro VTE, které ukládají zpracování hlukové studie, studie působení stroboskopického efektu, včetně minimalizace shadow flicker efektu. V případě, že by záměr nesplňoval zákonné hygienické limity (nařízení vlády č. 272/2011 Sb., o ochraně zdraví před nepříznivými účinky hluku a vibrací) a současně podmínky v územním opatření, nemůže být povolen.

Poř. č.	Připomínkové místo	Číslo jednací	Článek	AO	Připomínka	Vyhodnocení
					Navrhuji proto zejména vyřazení akceleračních oblastí AOV29 Býškovice, AOV30 Kunovice, AOV31 Kelč a souvisejícího územního opatření z návrhu Změny č. 2 Územního rozvojového plánu ČR. Pro případ, že tomuto požadavku nebude vyhověno, navrhuji zásadní přepracování návrhu, zejména o doplnění plného vyhodnocení kumulativních vlivů, ochrany veřejného zdraví, ochrany PUPFL, vlivů na soustavu Natura 2000, chráněné živočichy, krajinný ráz, vodní zdroje a majetková práva obyvatel. Současně žádám, aby všechny připomínky byly řádně a individuálně vypořádány v souladu se zákonem, včetně konkrétního a přezkoumatelného odůvodnění způsobu jejich vypořádání. **A. Nedostatky návrhu** • návrh není dostatečně odůvodněn a **chybí konkrétní podklady** (zákon č. 500/2004 Sb.) • nebyly dostatečně posouzeny **dopady na životní prostředí** (zákon č. 100/2001 Sb.) • hrozí **narušení krajiny a přírody** (zákon č. 114/1992 Sb.) • návrh **nerespektuje ochranu hodnot území a kvalitu bydlení** (zákon č. 283/2021 Sb.) • nebyly posouzeny jiné **varianty řešení, zejména využití brownfieldů** (opuštěných a již narušených ploch) a návrh tak nezákonně zasahuje do volné krajiny • vychází **pouze z expertních odhadů** (počet věží, výkon, rozmístění, vzdálenost od zástavby obcí) • **návrh odkládá řešení problému do dalších fází** (např. měření hluku až po dostavbě zařízení), místo aby jim předcházel • nejsou dostatečně vyhodnoceny **kumulativní dopady více záměrů v území nebo toto vyhodnocení zcela chybí** **B. Příroda, krajina a životní prostředí** **1. Nedostatečné posouzení vlivů na životní prostředí** • výskyt chráněných druhů (ptáci, netopýři) a zásah do migračních tras • narušení prvků ÚSES (biokoridory) • zásadní změna krajiny a její industrializace • dominantní stavby (až cca 200 m vysoké) viditelné na velké vzdálenosti • chybí posouzení nočního osvětlení • nedostatečně řešen kumulativní vliv více větrných elektráren **2. Nedostatečné posouzení vlivů na vodu a klima** • hrozí narušení vsakování vody do půdy a změna odtokových poměrů • neúměrné riziko pro podzemní vody a narušení režimu puklinových vod • může dojít ke zhoršení schopnosti krajiny zadržovat vodu a riziko vysychání krajiny • chybí posouzení vlivu na mikroklima, • nejsou dostatečně řešeny dopady na vodní režim území. **3. Zemědělská půda** • zábor a znehodnocení kvalitní půdy a půdy zemědělsky obdělávané • možné zásahy do půd I. a II. třídy ochrany (nejcennější půdy) • zhutnění půdy a zvýšení eroze a fragmentace pozemků • nejasný stav a poškození meliorací **4. Nedostatečné posouzení vlivů na obyvatele** • hluk a jeho dlouhodobý vliv nejsou dostatečně vyhodnoceny, • není dostatečně řešen stroboskopický efekt, • není zhodnocena změna charakteru bydlení vlivem navrhované výstavby VTE 3	

Poř. č.	Připomínkové místo	Číslo jednací	Článek	AO	Připomínka	Vyhodnocení
					• reálný vliv na cenu nemovitostí – tím, že akcelerační oblasti jsou většinově vymezeny mimo brownfield, jsou tímto dotčeny nemovitosti v klidných lokalitách, rekreačních lokalitách a přírodně cenných lokalitách, dojde zcela zákonitě ke znehodnocení majetku občanů • není dostatečně vysvětlen způsob stanovení vzdálenosti od obytné zástavby, • nebyly dostatečně posouzeny dopady na hodnotu nemovitostí a kvalitu bydlení. **C. Technická a bezpečnostní rizika** **1. Nedostatečnost navržených zmírňujících opatření** • navržená opatření pouze částečně zmírňují dopady, ale neřeší samotný střet, • řada opatření je formulována neurčitě a bez jasné kontroly jejich plnění, • významné problémy jsou odkládány až do navazujících řízení. **2. Technická a bezpečnostní rizika** • odlet ledu z rotorů v zimě, • pád částí konstrukce, únik provozních kapalin, • kontaminace půdy a vody, • požáry zařízení (obtížně zvládnutelné zásahy, se kterými nemá hasičský záchranný sbor žádné zkušenosti ani odpovídající techniku), zásah bleskem, šíření požáru do krajiny, omezení možnosti hašení, otázka dostupnosti zařízení v terénu pro HZS • v ČR dosud neexistuje právní ani metodická úprava požární bezpečnosti týkající se VTE a nejsou legislativně stanoveny konkrétní odstupové vzdálenosti VTE a ostatních zařízení (např. úložiště baterií) od lesů či obytné zástavby z hlediska požárního rizika, • Ministerstvo dopravy připustilo existenci bezpečnostních rizik spojených s VTE, zejména vizuální distrakce řidičů, stínových efektů, nočního překážkového osvětlení, odletu ledu či havárií a odletu částí konstrukcí. Není jasně stanoveno, kdo **ponese odpovědnost za případné škody na zdraví, majetku a životním prostředí. Není jasně stanovena likvidace dosloužívšího zařízení VTE a souvisejících zařízení z hlediska odpadového hospodářství.** **D. PŘIPOMÍNKY K AKCELERAČNÍM OBLASTEM AOV29, AOV30, AOV 31** Uvedená akcelerační oblast vykazuje následující možné střety a rizika: **D.1. PŘIPOMÍNKY K AKCELERAČNÍ OBLASTI AOV29 – Býškovice** 1. **Krajinný ráz a vizuální dominance VTE** v AOV 29 mají vizuální dopad, kdy se stávají nepřehlédnutelnou technickou dominantou viditelnou ze širokého okolí, včetně památkově exponovaných míst. Došlo by k narušení krajinného rámce a dálkových pohledů na Hostýnskou magistrálu a poutní místo Svatý Hostýn, což je v rozporu se zájmy NPÚ. Instalace věží o výšce cca 200 m (včetně listů) by představovala brutální zásah do horizontu a měřítka krajiny Záhoří. Viz Mapové podklady Návrhu ÚRP, zejména Příloha 5-SEA, Hodnocení karet pro AOV29, Mapa hodnoceného návrhu AO a Analýza nárůstu viditelnosti. To má za následek a) Brutální narušení horizontu Moravské brány a vizuální degradace Hostýnských vrchů, a celé Podhostýnské oblasti b) Znehodnocení poutního místa Svatý Hostýn a sakrární dominanty Baziliky na sv. Hostýně 4	

Poř. č.	Připomínkové místo	Číslo jednací	Článek	AO	Připomínka	Vyhodnocení
					c) Kelč je historicky významné sídlo s dominantou kostela sv. Petra a Pavla. Instalace 200 m stožárů by vytvořila agresivní vertikální dominantu, která by devalvovala dálkové pohledy na Hostýnské vrchy a narušila integritu historického panoramatu d) Znehodnocení lázeňské a rekreační oblasti lázně teplice, Zbrašovské aragonitové jeskyně a oblast Hranické propasti URP je z výše uvedených důvodů nepřezkoumatelný Navrhuje se: a) dopracovat posouzení z hlediska vlivu na vizuální integritu kulturních památek v okolí. protože hodnocení v návrhu je nedostatečné a jedná se o zásah nadregionálního významu. b) zohlednit památkovou ochranu dotčené oblasti a s ohledem na výše uvedené se tedy navrhuje vyřazení AOV29, AOV30 a AOV31 z návrhu Změny č. 2 Územního rozvojového plánu ČR **2. Vymezení návrhu AO ve vzdálenosti 500 m od obytné zástavby** V URP je vymezena AO ve vzdálenosti 500 m od obytné zástavby, viz. Příloha č.1: Základní charakteristiky a jevy životního prostředí v jednotlivých AO, str. č. 51 – 52. V k.ú. Býškovice (viz. Strana [ ] **se pod hranicí 500 m nachází rodinný dům s č.p.** [ ] **a řada rekreačních objektů.** Vzdálenost [ ] m je uvedena i v dokumentech Příloha 5-SEA, Hodnocení karet pro AOV29. Vzdálenost 500 m stanovená od občanské zástavby, která vychází z tzv. kvalifikovaného odhadu zpracovatele, nikoliv z legislativy, je nedostatečnou vzdáleností od souvislé zástavby obcí a rozptýlených usedlostí. Z dostupných studií a posouzení již předkládaných záměrů výstavby na DESÚ je zřejmé, že vzdálenost 500 m je nedostačující. Metodické pokyny doporučují orientační vzdáleností 600–1000 metrů. Vzdálenost 500 m považujeme za nepřípustnou z hlediska zákonnosti a nedostačeného posouzení hlukové zátěže. Opatření obecné povahy pro AO a Odůvodnění Opatření obecné povahy pro AO považujeme za nedostatečné, je zde absence posouzení hluku, navrhujeme podrobné posouzení. URP vykazuje procesní vady, nedostatečné vyhodnocení vlivů, chybějící kumulace. Návrh je v rozporu s ochranou zdraví podle zákona č. 258/2000Sb. neboť neobsahuje dostatečné vyhodnocení vlivů hlukové zátěže na danou oblast. Dokumentace URP je v tomto bodě nepřezkoumatelná. Navrhuje **se:** legislativní stanovení závazné minimální odstupové vzdálenosti od obytné zástavby, případně její navázání na výšku zařízení, tak aby byla zajištěna ochrana obytného prostředí a zdraví obyvatel. **3. Rozpor s ochranou zemědělského půdního fondu (ZPF)** V AOV 29 je dotčen Zemědělský půdní fond. Dokumentace připouští zábor půd I. třídy ochrany v rozsahu 0,69 ha a II. třídy ochrany v rozsahu 0,89 ha, přesto vliv označuje pouze za „mírně negativní". Návrh bagatelizuje rozsah výstavby VTE a ostatních zařízení a její dopady, neřeší nebezpečí eroze půd, nedostatečně hodnotí možnost poškození meliorací včetně nezjištění jejich rozsahu. Návrh je v rozporu se zákonem č. 334/1992 Sb., o ochraně zemědělského půdního fondu, který stanoví zvýšenou ochranu nejbonitnějších půd. Navrhuje se: vyřazení akcelerační oblasti AOV29 Býškovice a souvisejícího územního opatření z návrhu Změny č. 2 Územního rozvojového plánu ČR 5	

Poř. č.	Připomínkové místo	Číslo jednací	Článek	AO	Připomínka	Vyhodnocení
					4. Nedostatečná ochrana přírody a biodiverzity SEA sama uvádí výskyt citlivých druhů ptáků a předpokládá výskyt netopýrů. Nebyly však dostatečně vyhodnoceny migrační trasy ani možné dopady na PP Těšice, PR Doubek, biotopy a biokoridory, ÚSES a migrační koridory vybraných zvláště chráněných druhů velkých savců. V oblasti nebyl vyhotoven ornitologický výzkum. Posouzení pro SEA trvalo jen 3 měsíce a není proto dostatečné. SEA a UO stanoví zcela nedostatečná opatření na ochranu netopýrů a ptáků. Postup je v rozporu se zákonem č. 114/1992 Sb., o ochraně přírody a krajiny. Navrhuje se: a) vyhotovení celoročního ornitologického a chiropterologického průzkumu, včetně vyhodnocení migračních tras ptáků a netopýrů, kumulativních vlivů a dopadů na ptáky, živočichy a floru. Pro případ, že uvedené nedostatky nebudou řádně odstraněny b) vyřazení akcelerační oblasti AOV29 Býškovice a souvisejícího územního opatření z návrhu Změny č. 2 Územního rozvojového plánu ČR **5. Rizika pro bezpečnost, letectví a IZS** Do území zasahuje ochranné pásmo sportovního letiště, která provozuje Letecký sportovní klub Záhoří, z.s.. Dokumentace současně nehodnotí dopady souvislého pásu VTE na zásahy vrtulníků integrovaného záchranného systému. Postup je v rozporu se zákonem č. 49/1997 Sb., o civilním letectví, a se zákonem č. 239/2000 Sb., o integrovaném záchranném systému. Navrhuje se: doplnění odborného posouzení vlivů akcelerační oblasti AOV29 – Býškovice na bezpečnost leteckého provozu, obranu státu a fungování integrovaného záchranného systému. Současně požaduji zpracování vyhodnocení dopadů souvislého pásu větrných elektráren na zásahy vrtulníků IZS, letecké hašení lesních požárů, zdravotnické záchranné služby a policejních vrtulníků, včetně posouzení bezpečnosti letových koridorů a posouzení omezení manévrovacích možností v lesním území. Navrhuje se: doplnit podklady pro návrh Změny č. 2 Územního rozvojového plánu ČR o stanoviska Ministerstva obrany, Úřadu pro civilní letectví, Řízení letového provozu ČR a složek IZS k umístění větrných elektráren v daném území. Pro případ, že uvedené bezpečnostní a letecké vlivy nebudou spolehlivě vyloučeny, navrhuji vyřazení akcelerační oblasti AOV29 Býškovice a souvisejícího územního opatření z návrhu Změny č. 2 Územního rozvojového plánu ČR **6. Rybníky přímo v zóně – biotop vodních ptáků** Rybník Vrbčák (v k. ú Býškovice) a rybník Rouské (v k. ú Rouské) tvoří cenný mokřadní biotop s výskytem vodních a mokřadních druhů ptáků. Vědecké studie opakovaně prokázaly, že vrubozobí ptáci (kachny, husy, labutě), bahňáci a jeřábi si od větrných elektráren dlouhodobě udržují odstup až 800 metrů a na turbíny si nezvykají. Umístění větrných elektráren přímo v AOV 29 by proto znamenalo trvalé opuštění rybníků těmito druhy a zánik jejich funkce jako mokřadního biotopu. Výstavba by rovněž narušovala hnízdění ptáků hlukem a vibracemi přímo na lokalitě. V podzimním období slouží rybníky jako významné shromaždiště tažných ptáků, kdy se zde před odletem na zimoviště koncentrují velká hejna kachen, hus, čápů a volavek. Shromaždiště jsou z hlediska větrných elektráren nejrizikovější lokalitou – vysoká koncentrace ptáků zvyšuje pravděpodobnost kolizí s rotujícími lopatkami. Čápi a volavky jsou přitom druhy s plachtivým letem, u nichž je riziko přímé kolize statisticky nejvyšší." 6	

Poř. č.	Připomínkové místo	Číslo jednací	Článek	AO	Připomínka	Vyhodnocení
					Navrhuje se: vyřazení akcelerační oblasti AOV29 Býškovice a souvisejícího územního opatření z návrhu Změny č. 2 Územního rozvojového plánu ČR. Rybníky Vrbčák a Rouské leží přímo v navrhované zóně a jejich mokřadní biotop je neslučitelný s provozem větrných elektráren. Zóna navíc leží v blízkosti ekologicky citlivém území mezi Ptačí oblastí Hostýnské vrchy a EVL Bečva – Žebračka, jejichž ochrana má přednost před zjednodušeným povolováním obnovitelných zdrojů energie. **7. Blízkost EVL Bečva – Žebračka a nivy řeky Bečvy** Do 5 km od navrhované zóny AOV 29 se nachází niva řeky Bečvy a Evropsky významná lokalita Bečva – Žebračka (soustava Natura 2000), zahrnující lužní lesy a říční biotopy od Hranic na Moravě po Lipník nad Bečvou. Východně se v této nivě nacházejí rovněž rybníky v okolí Hustopeče nad Bečvou. Větrné elektrárny představují pro tažné a migrující ptáky bariéru. V kombinaci s výskytem dalších chráněných lokalit v okolí vytváří AOV 29 nepřijatelný tlak na celý ekologický koridor podél Bečvy. Kumulativní vliv záměrů na soustavu Natura 2000 v širším území nebyl dle dostupných podkladů dostatečně posouzen. Navrhuje se: vyřazení akcelerační oblasti AOV29 Býškovice a souvisejícího územního opatření z návrhu Změny č. 2 Územního rozvojového plánu ČR **8. Ptačí oblast Hostýnské vrchy (Natura 2000)** se nachází na jižní hranici AOV 29 v nezanedbatelné vzdálenosti z hlediska pohybu ptáků. Navíc zde může dojít ke kumulaci škodlivých vlivů spolu s AOV 30 a AOV 31. Negativní dopady větrných elektráren na ptáky nepůsobí pouze v místě instalace turbín, ale zasahují i do funkčního zázemí ptačích oblastí formou fragmentace biotopů a bariérového efektu. Navrhuje se: zpracování posouzení, zda vymezení AOV 29 není v rozporu s povinností zachovat příznivý stav předmětu ochrany Opatření obecné povahy tyto skutečnosti nezohledňují. Tímto upozorňujeme na rozsudek Soudního dvora EU ve věci C-127/02 (Waddenzee) a navazující judikatury - hodnocení vlivu na lokalitu Natura 2000 dle par. 45i ZOPK je povinné vždy, když nelze s jistotou vyloučit významný vliv na chráněné druhy nebo stanoviště - bez ohledu na to, zda se záměr nachází přímo v lokalitě. Navrhuje se: vyřazení akcelerační oblasti AOV29 Býškovice a souvisejícího územního opatření z návrhu Změny č. 2 Územního rozvojového plánu ČR **D.2. PŘIPOMÍNKY K AKCELERAČNÍ OBLASTI AOV30 – Kunovice** **9. Krajinný ráz a vizuální dominance** VTE v AOV 30 mají vizuální dopad, kdy se stávají nepřehlédnutelnou technickou dominantou viditelnou ze širokého okolí, včetně památkově exponovaných míst. Došlo by k narušení krajinného rámce a dálkových pohledů na Hostýnskou magistrálu a poutní místo Svatý Hostýn, což je v rozporu se zájmy NPÚ. Instalace věží o výšce cca 200 m (včetně listů) by představovala brutální zásah do horizontu a měřítka krajiny Záhoří. Viz. Mapové podklady Návrhu ÚRP, zejména Příloha 5-SEA, Hodnocení karet pro AOV30, Mapa hodnoceného návrhu AO a Analýza nárůstu viditelnosti. To má za následek a) Brutální narušení horizontu Moravské brány a vizuální degradace Hostýnských vrchů, a celé Podhostýnské oblasti b) Znehodnocení poutního místa Svatý Hostýn a sakrární dominanty Baziliky na sv. Hostýně 7	

Poř. č.	Připomínkové místo	Číslo jednací	Článek	AO	Připomínka	Vyhodnocení
					c)Kelč je historicky významné sídlo s dominantou kostela sv. Petra a Pavla. Instalace 200 m stožárů by vytvořila agresivní vertikální dominantu, která by devalvovala dálkové pohledy na Hostýnské vrchy a narušila integritu historického panoramatu. d) znehodnocení sakrární stavby kostelu v Loučce URP je z výše uvedených důvodů nepřezkoumatelný Navrhuje se: a) dopracovat posouzení z hlediska vlivu na vizuální integritu kulturních památek v okolí, protože hodnocení v návrhu je nedostatečné a jedná se o zásah nadregionálního významu. b) zohlednit památkovou ochranu dotčené oblasti a s ohledem na výše uvedené se tedy navrhuje vyřazení AOV30 z návrhu Změny č. 2 Územního rozvojového plánu ČR **10. Rozpor s ochranou zemědělského půdního fondu (ZPF)** V AOV 30 je dotčen Zemědělský půdní fond. Dokumentace připouští zábor půd II. třídy ochrany v rozsahu 0,01 ha. Veškeré zemědělské plochy v AO jsou plnohodnotně využívány k zemědělské výrobě. Přesto vliv označuje pouze za „mírně negativní". Návrh bagatelizuje rozsah výstavby VTE a její dopady, neřeší nebezpečí eroze půd, a nedostatečně hodnotí možnost poškození meliorací včetně nezjištění jejich rozsahu. Návrh je v rozporu se zákonem č. 334/1992 Sb., o ochraně zemědělského půdního fondu, který stanoví zvýšenou ochranu nejbonitnějších půd. Navrhuje se: vyřazení akcelerační oblasti AOV30 Kunovice a souvisejícího územního opatření z návrhu Změny č. 2 Územního rozvojového plánu ČR **11. Nedostatečná ochrana přírody a biodiverzity** SEA sama uvádí výskyt citlivých druhů živočichů , ptáků a více druhů motýlů, zvláště chráněných druhů rostlin a předpokládá výskyt netopýrů. Nebyly však dostatečně vyhodnoceny migrační trasy ani možné dopady na PP Skalka-Polomsko, PO Hostýnské vrchy, RP Kelčský Javorník, NPP Zbrašovské aragonitové jeskyně; areál lázně Teplice, biokoridory a biotopy. V oblasti nebyl vyhotoven ornitologický výzkum. Posouzení pro SEA trvalo jen 3 měsíce a není proto dostatečné. SEA a UO stanoví zcela nedostatečná opatření na ochranu netopýrů a ptáků. Postup je v rozporu se zákonem č. 114/1992 Sb., o ochraně přírody a krajiny. Navrhuje se: a) vyhotovení celoročního ornitologického a chiropterologického průzkumu, včetně vyhodnocení migračních tras ptáků a netopýrů, kumulativních vlivů a dopadů na ptáky, živočichy a floru. Pro případ, že uvedené nedostatky nebudou řádně odstraněny b) vyřazení akcelerační oblasti AOV30 Kunovice a souvisejícího územního opatření z návrhu Změny č. 2 Územního rozvojového plánu ČR **D.3. PŘIPOMÍNKY K AKCELERAČNÍ OBLASTI AOV31 – Kelč** **12. Krajinný ráz a vizuální dominance** VTE v AOV 31 mají vizuální dopad, kdy se stávají nepřehlédnutelnou technickou dominantou viditelnou ze širokého okolí, včetně památkově exponovaných míst. Došlo by k narušení krajinného rámce a 8	

Poř. č.	Připomínkové místo	Číslo jednací	Článek	AO	Připomínka	Vyhodnocení
					dálkových pohledů na Hostýnskou magistrálu a poutní místo Svatý Hostýn, což je v rozporu se zájmy NPÚ. Instalace věží o výšce cca 200 m (včetně listů) by představovala brutální zásah do horizontu a měřítka krajiny Záhoří. Viz. Mapové podklady Návrhu ÚRP, zejména Příloha 5-SEA, Hodnocení karet pro AOV31, Mapa hodnoceného návrhu AO a Analýza nárůstu viditelnosti. a) Brutální narušení horizontu Moravské brány a vizuální degradace Hostýnských vrchů, a celé Podhostýnské oblasti b) Znehodnocení poutního místa Svatý Hostýn a sakrární dominanty Baziliky na sv. Hostýně c) Kelč je historicky významné sídlo, se zámeckým areálem, s dominantou kostela sv. Petra a Pavla. Instalace 200 m stožárů by vytvořila agresivní vertikální dominantu, která by devalvovala dálkové pohledy na Hostýnské vrchy a narušila integritu historického panoramatu. URP je z výše uvedených důvodů nepřezkoumatelný d) znehodnocení přírodní-technické dominanty vrch Kelčský Javorník s rozhlednou e) znehodnocení hmotných statků v blízkosti AO: Rozhledna Kunovická hůrka a Na vodojemu Kunovice Navrhuje se: a) dopracovat posouzení z hlediska vlivu na vizuální integritu kulturních památek v okolí, protože hodnocení v návrhu je nedostatečné a jedná se o zásah nadregionálního významu. b) zohlednit památkovou ochranu dotčené oblasti a s ohledem na výše uvedené se tedy navrhuje vyřazení AOV31 Kelč a souvisejícího územního opatření z návrhu Změny č. 2 Územního rozvojového plánu ČR **13. Rozpor s ochranou zemědělského půdního fondu (ZPF)** V AOV 31 je dotčen Zemědělský půdní fond. Dokumentace připouští zábor půd I. třídy ochrany v rozsahu 0,04 ha a II. třídy ochrany v rozsahu 0,27 ha, přesto vliv označuje pouze za „mírně negativní". Návrh bagatelizuje rozsah výstavby VTE a její dopady, neřeší nebezpečí eroze půd, a nedostatečně hodnotí možnost poškození meliorací včetně nezjištění jejich rozsahu. Návrh je v rozporu se zákonem č. 334/1992 Sb., o ochraně zemědělského půdního fondu, který stanoví zvýšenou ochranu nejbonitnějších půd. Navrhuje se: vyřazení AOV31 Kelč a souvisejícího územního opatření z návrhu Změny č. 2 Územního rozvojového plánu ČR. **14. Nedostatečná ochrana přírody a biodiverzity** SEA sama uvádí výskyt citlivých druhů živočichů, zvláště chráněných druhů hmyzu, zvláště chráněných druhů rostlin a předpokládá výskyt netopýrů. Nebyly však dostatečně vyhodnoceny migrační trasy ani možné dopady na PP Vřesoviště Bílová, PO Hostýnské vrchy, NPP Zbrašovské aragonitové jeskyně; areál lázně Teplice, habitaty-91EO, biokoridory, RBC a biotopy -mokřadní lesní okraje a lesní loučky, ÚSES a migrační koridory vybraných zvláště chráněných druhů velkých savců. V oblasti nebyl vyhotoven ornitologický výzkum. Posouzení pro SEA trvalo jen 3 měsíce a není proto dostatečné. SEA a UO stanoví zcela nedostatečná opatření na ochranu netopýrů a ptáků. Postup je v rozporu se zákonem č. 114/1992 Sb., o ochraně přírody a krajiny. Navrhuje se: 9	

Poř. č.	Připomínkové místo	Číslo jednací	Článek	AO	Připomínka	Vyhodnocení
					a) vyhotovení celoročního ornitologického a chiropterologického průzkumu, včetně vyhodnocení migračních tras ptáků a netopýrů, kumulativních vlivů a dopadů na ptáky, živočichy a floru. Pro případ, že uvedené nedostatky nebudou řádně odstraněny b) vyřazení akcelerační oblasti AOV31 Kelč a souvisejícího územního opatření z návrhu Změny č. 2 Územního rozvojového plánu ČR **D.4. PŘIPOMÍNKY K AKCELERAČNÍ OBLASTI AOV 29-Býškovice, AOV 30 – Kunovice a AOV31 – Kelč** **15. Hlukové emise z více parků** Hluk z více parků v různých směrech znemožňuje regeneraci obyvatel, hluk se v údolích Bečvy a Záhoří sčítá. Jedná se o akustický součet, v členitém terénu se nesčítají lineárně, ale díky odrazům od svahů Hostýnských vrchů vytvářejí permanentní akustický smog, který nelze eliminovat útlumem jednotlivých strojů. Navrhuje se: vyřazení akcelerační oblasti AOV29 Býškovice, AOV30 Kunovice a AOV31 Kelč a souvisejícího územního opatření z návrhu Změny č. 2 Územního rozvojového plánu ČR **16. Kumulativní vlivy** Návrh změny č. 2 ÚRP ČR neřeší souběh více projektů a celkové zatížení území, což je zásadní metodická chyba. S ohledem na stanovenou AOV29, AOV30 a AOV31 je maximalistické riziko „Obklíčení" obcí umístěním VTE. Pokud by se realizovaly záměry v jednotlivých katastrech odděleně, dojde k dominovému efektu a ve výsledku k obklíčení obcí. Obce by ztratily kontakt s volnou krajinou. Obyvatelé by žili v "průmyslové kleci". Obce vizuálně a akusticky budou uzavřeny větrnými parky ze všech světových stran. Návrhem je porušen zákon č. 249/2025 Sb, § 4 odst. 2. Zákon zakazuje vymezení AO tam, kde by dopad na životní prostředí (zejména vodu a krajinný ráz) byl tak významný. V tomto případě se negativní vlivy jednotlivých katastrů obcí vzájemně zesilují. Hrozí nevratná degradace území. Navrhuje se: vyřazení akcelerační oblasti AOV29 Býškovice, AOV30 Kunovice a AOV31 Kelč a souvisejícího územního opatření z návrhu Změny č. 2 Územního rozvojového plánu ČR **17. Ochrana sídel a veřejného zdraví** Vzhledem k rozdrobenosti okolní zástavby a vzdálenostech mezi obcemi cca od 1 km do 3 km je v dokumentaci URP stanovena vzdálenost AOV od intravilánu obcí cca 500 m. viz. Příloha č.1: Základní charakteristiky a jevy životního prostředí v jednotlivých AO, str. č. 51 – 56. Vzdálenost 500 m je v URP nedostatečně posouzena a je nedostatečně stanovena vzdálenost AOV od intravilánu obcí. Členitý terén navíc může způsobovat specifické šíření hluku a infrazvuku. Stroboskopický efekt: Riziko periodického stínění (mihotání stínů) na obytné části obcí. Při kumulaci VTE a obklíčenosti obcí se stroboskopický efekt projeví v celé dotčené oblasti. Souběh kmitání stínů z více stran během dne vytváří neúnosnou psychickou zátěž. Požadujeme doplnění podrobného posouzení. Dokumentace URP je v této části nepřezkoumatelná 10	

Poř. č.	Připomínkové místo	Číslo jednací	Článek	AO	Připomínka	Vyhodnocení
					• • Navrhuje se: doplnit podklady pro návrh Změny č. 2 Územního rozvojového plánu ČR o podrobné posouzení stroboskopického efektu v dané oblasti, s ohledem na jeho dopad v celé dotčené oblasti Pro případ, že uvedené posouzení spolehlivě nevyloučí nastíněné jevy, navrhuji vyřazení akcelerační oblasti AOV29 Býškovice, AOV30 Kunovice a AOV31 Kelč a souvisejícího územního opatření z návrhu Změny č. 2 Územního rozvojového plánu ČR **18. Nepřiměřenost zásahu do území** Navržené řešení představuje brutální zásah do charakteru krajiny, kvality života obyvatel i majetkových práv a narušení jejich legitimního očekávání, že tyto hodnoty budou zachovány. Nebylo prokázáno (dokumentace se tím ani nezabývá), že negativní dopady nelze dosáhnout jiným, méně konfliktním řešením. Návrh tak nesplňuje princip proporcionality vyžadovaný správním právem i judikaturou správních soudů. Navrhuje se: Doplnění řádného posouzení proporcionality zásahu do území, včetně vyhodnocení dopadů na krajinný ráz, kvalitu života obyvatel, veřejné zdraví, majetková práva a charakter venkovského prostředí. Dále se navrhuje prokázání, že sledovaného veřejného zájmu nelze dosáhnout jiným, méně konfliktním řešením s nižšími dopady na obyvatele a životní prostředí. Současně se navrhuje doplnění variantního řešení a vyhodnocení méně zatěžujících alternativ v souladu s principem proporcionality a minimalizace zásahů do práv obyvatel. Pro případ, že uvedené posouzení spolehlivě nevyloučí nastíněné jevy, tedy že proporcionalita zásahu a nezbytnost navrženého řešení nebudou spolehlivě prokázány, navrhuji vyřazení akcelerační oblasti AOV29 Býškovice, AOV30 Kunovice a AOV31 Kelč a souvisejícího územního opatření z návrhu Změny č. 2 Územního rozvojového plánu ČR **19. Absence variantního řešení** Dokumentace neposuzuje alternativní lokality ani modely a varianty rozmístění, počtu či výšky VTE. Není prokázáno, že navržená varianta představuje řešení s nejmenšími dopady na životní prostředí a obyvatele. Není ani tvrzen a prokazován veřejný zájem zřízení AOV. Postup je v rozporu se směrnicí 2001/42/ES a zákonem č. 100/2001 Sb. Navrhuje se: doplnění variantního posouzení akcelerační oblasti, včetně alternativních lokalit, jiného rozmístění větrných elektráren, nižšího počtu staveb a variant s menší výškou větrných elektráren. Dále navrhuji vyhodnocení méně konfliktních řešení, zejména využití brownfieldů, narušených území a lokalit s nižším střetem s ochranou přírody, krajinného rázu, veřejného zdraví a obytné zástavby. Současně navrhuji doplnění srovnávací analýzy jednotlivých variant z hlediska dopadů na životní prostředí, veřejné zdraví, biodiverzitu, krajinný ráz a majetková práva obyvatel. Pro případ, že uvedené posouzení spolehlivě nevyloučí nastíněné jevy, tedy že nebude prokázáno, že navržená varianta představuje řešení s nejmenšími dopady na životní prostředí a obyvatele v dané lokalitě, navrhuji vyřazení akcelerační oblasti AOV29 Býškovice, AOV30 Kunovice a AOV31 Kelč a souvisejícího územního opatření z návrhu Změny č. 2 Územního rozvojového plánu ČR **Navrhuji důsledné přehodnocení navržených akceleračních oblastí AOV 29, AOV 30 a AOV 31 a souvisejících územních opatření a jejich vyřazení z návrhu Změny č. 2 Územního rozvojového plánu ČR** 11	

Poř. č.	Připomínkové místo	Číslo jednací	Článek	AO	Připomínka	Vyhodnocení
					E. Rozpor se zákony a právními předpisy ČR a EU Návrh může být v rozporu zejména s: • zákonem č. 500/2004 Sb., správní řád, • zákonem č. 100/2001 Sb., o posuzování vlivů na životní prostředí (EIA), • zákonem č. 114/1992 Sb., o ochraně přírody a krajiny, • zákonem č. 334/1992 Sb., o ochraně zemědělského půdního fondu, • zákonem č. 283/2021 Sb., stavební zákon, • podmínkami směrnice EU RED III (nevhodně zvolená lokalita, nevyřešené dopady) • principem předběžné opatrnosti dle čl. 191 SFEU, • právem na příznivé životní prostředí dle čl. 35 Listiny základních práv a svobod, • právem na ochranu zdraví dle čl. 31 Listiny základních práv a svobod, • právem na ochranu vlastnictví dle čl. 11 Listiny základních práv a svobod. **Závěr** Navržená akcelerační oblast **má zásadní střety s přírodou, krajinou, vodou i kvalitou života obyvatel**. Tyto problémy nejsou řešeny, ale pouze částečně zmírňovány. Návrh nemá dostatečné podklady, neřeší varianty řešení a nedostatečně hodnotí kumulativní dopady. Z uvedených důvodů navrhuji **vyřazení uvedených akceleračních oblastí AOV29 Býškovice, AOV30 Kunovice, AOV31 Kelč a souvisejících územních opatření z návrhu Změny č. 2 Územního rozvojového plánu ČR.** V e VŠECHOVICÍCH dne [redacted] Jméno a příjmení: MIROSLAV MAŤA Po[redacted] 12	

Poř. č.	Připomínkové místo	Číslo jednací	Článek	AO	Připomínka	Vyhodnocení
134	Libuše Maťová	MMR-52357-2026-81-2	99cm 99cn 99co	AOV29 AOV30 AOV31	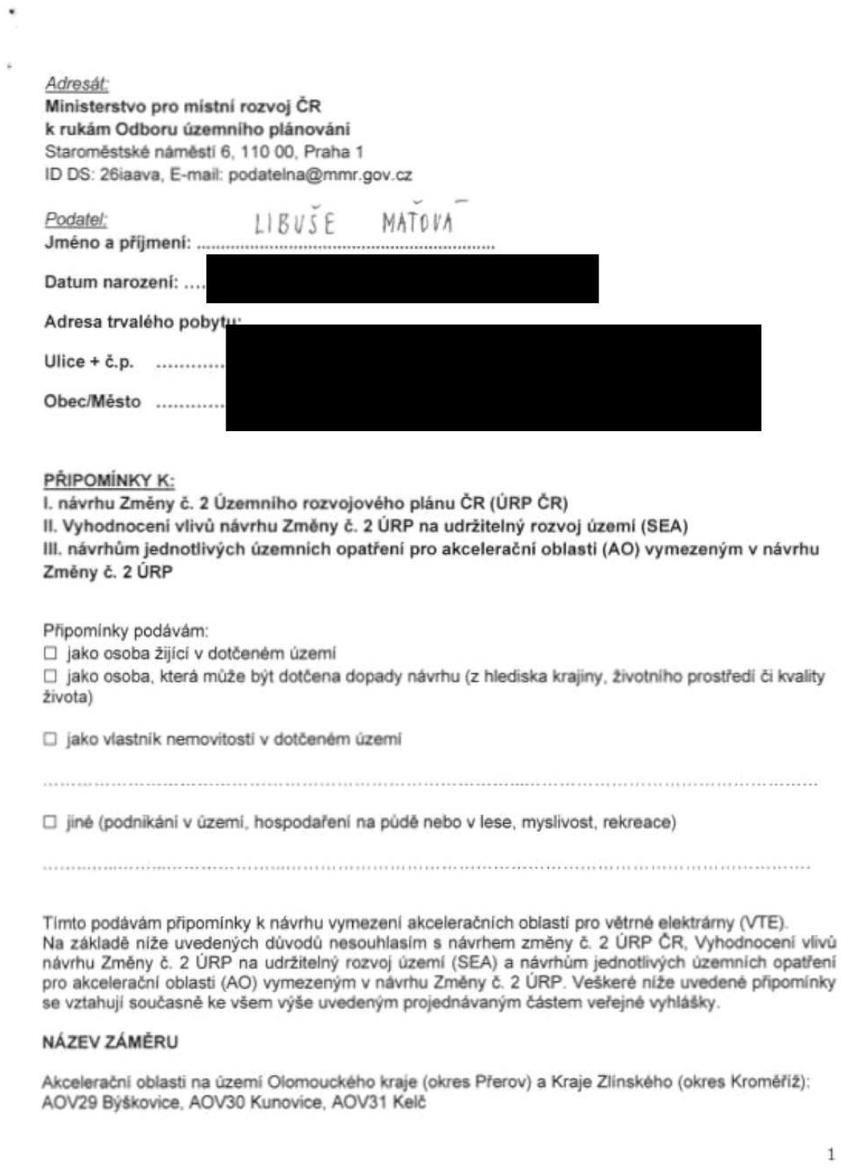 *Adresát:* **Ministerstvo pro místní rozvoj ČR** **k rukám Odboru územního plánování** Staroměstské náměstí 6, 110 00, Praha 1 ID DS: 26iaava, E-mail: podatelna@mmr.gov.cz *Podatel:* LIBUŠE MAŤOVÁ **Jméno a příjmení:** ..... **Datum narození:** .... **Adresa trvalého pobytu:** **Ulice + č.p.** ..... **Obec/Město** ..... PŘIPOMÍNKY K: I. návrhu Změny č. 2 Územního rozvojového plánu ČR (ÚRP ČR) II. Vyhodnocení vlivů návrhu Změny č. 2 ÚRP na udržitelný rozvoj území (SEA) III. návrhům jednotlivých územních opatření pro akcelerační oblasti (AO) vymezeným v návrhu Změny č. 2 ÚRP Připomínky podávám: ☐ jako osoba žijící v dotčeném území ☐ jako osoba, která může být dotčena dopady návrhu (z hlediska krajiny, životního prostředí či kvality života) ☐ jako vlastník nemovitostí v dotčeném území ..... ☐ jiné (podnikání v území, hospodaření na půdě nebo v lese, myslivost, rekreace) ..... Tímto podávám připomínky k návrhu vymezení akceleračních oblastí pro větrné elektrárny (VTE). Na základě níže uvedených důvodů nesouhlasím s návrhem změny č. 2 ÚRP ČR, Vyhodnocení vlivů návrhu Změny č. 2 ÚRP na udržitelný rozvoj území (SEA) a návrhům jednotlivých územních opatření pro akcelerační oblasti (AO) vymezeným v návrhu Změny č. 2 ÚRP. Veškeré níže uvedené připomínky se vztahují současně ke všem výše uvedeným projednávaným částem veřejné vyhlášky. **NÁZEV ZÁMĚRU** Akcelerační oblasti na území Olomouckého kraje (okres Přerov) a Kraje Zlínského (okres Kroměříž): AOV29 Býškovice, AOV30 Kunovice, AOV31 Kelč 1	**Akceptováno částečně.** Akcelerační oblast AOV31 Kelč byla zmenšena. Vymezení akceleračních oblastí proběhlo na základě biologického posouzení konkrétních území podle § 11 odst. 3 resp. 4 ZOZE, jehož výsledky spolu s výsledky vyhodnocení vlivů na životní prostředí (SEA, Příloha č. 5 k odůvodnění Z2 ÚRP) byly zapracovány do návrhu Z2 ÚRP. Návrh Z2 ÚRP a jeho odůvodnění, návrh souvisejících územních opatření a jejich odůvodnění obsahují náležitosti v souladu s příslušnými právními předpisy, včetně správního řádu, stavebního zákona a dalších. Zpracování VVURÚ odpovídá obsahem i strukturou požadavkům obsaženým v příloze č. 4 stavebního zákona, včetně posouzení kumulativních a synergických vlivů, vlivů na zdraví a hodnocení nulové varianty (platné znění ÚRP) vůči variantě navrhované (Z2 ÚRP). Zadání Z2 ÚRP schválené Vládou ČR nepožadovalo jiná variantní řešení. Ustanovení § 4 odst. 3 ZOZE a čl. 15c směrnice RED III sice upřednostňují brownfieldy a degradované plochy, avšak nevylučují vymezení akcelerační oblasti na jiných pozemcích. Vymezení výhradně na degradovaných plochách nebylo s ohledem na prostorové nároky technologie větrných elektráren proveditelné. Samotný způsob vymezení akceleračních oblastí na základě podkladů (biologická posouzení, mapy citlivosti ptáků vůči výstavbě VTE zpracované ČSO, území významná pro netopýry dle podkladů ČESON, biotopy zvláště chráněných druhů velkých savců a další) a nařízení vlády č. 507/2025 Sb. minimalizuje vliv na složky životního prostředí. Pro všechny akcelerační oblasti jsou současně pořizována územní opatření, která obsahují opatření stanovená na základě biologických posouzení. Tato opatření dále zmírňují negativní vlivy, které nebylo možné vyloučit vymezením akcelerační oblasti. Podmínky v územních opatřeních zahrnují ochranu prvků lokálního ÚSES a všech biokoridorů, ochranu biotopů, ZPF a PUPFL, dále povinnost biologického dozoru, monitoring mortality ptáků a netopýrů, detekční systémy a další podmínky specifické vzhledem ke konkrétní akcelerační oblasti. Jedním z podkladů pro zpracování Z2 ÚRP byl dokument Akcelerační oblasti, předvýběr ploch k výstavbě VTE, Screening území ČR z hlediska ochrany krajinného rázu (Roman Bukáček, Simona Vondráčková, 2025). Při vymezování akceleračních oblastí byl krajinný ráz dále prověřován, a to s ohledem na hodnoty území a dálkové pohledy na dominanty. Vlivy na krajinný ráz pak byly dále vyhodnoceny v rámci VVURÚ, a to jak z hlediska navrhovaného souboru akceleračních oblastí jako celku, tak pro jednotlivá území v kartách akceleračních oblastí. Podmínky v územních opatřeních pak dále omezují barevné řešení doprovodných staveb a rozsah trvalých terénních úprav.

Poř. č.	Připomínkové místo	Číslo jednací	Článek	AO	Připomínka	Vyhodnocení
					DOTČENÉ ÚZEMÍ: Obec Býškovice katastrální území Býškovice kraj Olomoucký Obec Dolní Němčice katastrální území Dolní Němčice kraj Olomoucký Obec Dolní Těšice katastrální území Dolní Těšice kraj Olomoucký Obec Horní Němčice katastrální území Horní Němčice kraj Olomoucký Obec Horní Těšice katastrální území Horní Těšice kraj Olomoucký Obec Horní Újezd katastrální území Horní Újezd kraj Olomoucký Obec Malhotice katastrální území Malhotice kraj Olomoucký Obec Opatovice katastrální území Opatovice u Hranic kraj Olomoucký Obec Rakov katastrální území Rakov u Hranic kraj Olomoucký Obec Rouské katastrální území Rouské kraj Olomoucký Obec Skalička katastrální území Skalička u Hranic kraj Olomoucký Obec Všechovice katastrální území Všechovice kraj Olomoucký Obec Zámrsky katastrální území Zámrsky kraj Olomoucký Obec Kelč katastrální území Babice u Kelče kraj Zlínský Obec Kelč katastrální území Kelč – Staré Město kraj Zlínský Obec Kelč katastrální území Kelč - Nové Město kraj Zlínský Obec Kelč katastrální území Komárovice kraj Zlínský Obec Kelč katastrální území Lhota u Kelče kraj Zlínský Obec Kelč katastrální území Němetice kraj Zlínský Obec Loukov katastrální území Libosváry u Bystřice pod Hostýnem kraj Zlínský Obec Loukov katastrální území Loukov u Bystřice pod Hostýnem kraj Zlínský Obec Vítonice katastrální území Vítonice u Bystřice pod Hostýnem kraj Zlínský Obec Osíčko katastrální území Osíčko kraj Zlínský Obec Osíčko katastrální území Příkazy u Osíčka kraj Zlínský Obec Komárno katastrální území Komárno kraj Zlínský Obec Kunovice katastrální území Kunovice kraj Zlínský Obec Provodovice katastrální území Provodovice kraj Zlínský Obec Police katastrální území Police u Valašského Meziříčí kraj Zlínský Obec Podhradní Lhota katastrální území Podhradní Lhota kraj Zlínský Obec Podolí katastrální území Podolí u Valašského Meziříčí kraj Zlínský **STANOVISKO** S návrhem Územního opatření k AOV29 Býškovice, AOV30 Kunovice, AOV31 Kelč **zásadně nesouhlasím a požaduji jejich vyřazení ze Změny č. 2 Územního rozvojového plánu ČR,** případně jejich zásadní přepracování. Návrh vykazuje závažné nedostatky z hlediska zákonnosti, ochrany životního prostředí, ochrany veřejného zdraví i ochrany práv obyvatel dotčeného území. Návrh akceleračních oblastí AOV29 Býškovice, AOV30 Kunovice, AOV31 Kelč je v rozporu s principem předběžné opatrnosti, požadavky na ochranu veřejného zdraví, ochranu přírody a krajiny, ochranu vodních zdrojů i se zásadou proporcionality zásahu do území. Současně nebyly dostatečně vyhodnoceny kumulativní a synergické vlivy souběhu akceleračních oblastí AOV29 Býškovice, AOV30 Kunovice, AOV31 Kelč a zamýšlené stavby větrných elektráren (VTE) při naplnění stanovených limitů (zejména výška a množství). Dokumentace SEA (SEA) a UO v předložené podobě není dostatečně odůvodněná, neobsahuje konkrétní odborné podklady a v řadě oblastí neoprávněně odkládá podstatné posouzení vlivů až do budoucích navazujících řízení. Návrh je proto nepřezkoumatelný a v rozporu s právními předpisy České republiky i Evropské unie. Současně může mít závažné dopady na krajinný ráz, biodiverzitu, vodní poměry, kulturně-historické hodnoty území i kvalitu života obyvatel. 2	V souvisejících územních opatření jsou stanoveny podmínky, které zajišťují ochranu protierozních opatření, funkčních melioračních zařízení, vodních toků a ploch a rovněž omezující možné terénní úpravy. Vzhledem k charakteru a rozsahu potenciálních záměrů se při naplnění podmínek nepředpokládá realizace v takovém rozsahu, který by mohl významně ovlivnit vodní režim v rámci akceleračních oblastí. Narušení systému podzemních vod se s ohledem na mělké založení převažující většiny VTE (do cca 5 m) a malou plochu narušení podloží (cca 20x20m) rovněž nepředpokládá. V souladu s požadavky vodního zákona se v rámci procesu povolování záměru bude vyjadřovat vodoprávní úřad. Ochrana ZPF je řešena v souvisejících územních opatřeních. Podmínkami je zajištěno, že nebudou vznikat neobhospodařovatelné zbytkové zemědělské pozemky ani pozemky bez přístupu k veřejně přístupné pozemní komunikaci. Dále je v nich požadavek na upřednostní nižších tříd ochrany ZPF při realizaci záměrů OZE a je stanovena maximální plocha dlouhodobého nebo trvalého odnětí ZPF pro záměry OZE v celé akcelerační oblasti. Souhlas s odnětím ze ZPF bude vydán v navazujícím řízení dle stavebního zákona. Při vymezení akceleračních oblastí nelze předjímat konkrétní technické parametry či přesné umístění záměrů OZE. Bezpečnost leteckého provozu je pak řešena při povolování konkrétního záměru, kdy se vyjadřují Úřad pro civilní letectví, Řízení letového provozu i Armáda ČR a upřesňují umístění či požadavky na denní i noční osvětlení definované v leteckém předpisu L-14. Obavy z negativních vlivů hluku a stroboskopického efektu řeší podmínky stanovené ve všech územních opatřeních pro akcelerační oblasti pro VTE, které ukládají zpracování hlukové studie, studie působení stroboskopického efektu, včetně minimalizace shadow flicker efektu. V případě, že by záměr nesplňoval zákonné hygienické limity (nařízení vlády č. 272/2011 Sb., o ochraně zdraví před nepříznivými účinky hluku a vibrací) a současně podmínky v územním opatření, nemůže být povolen.

Poř. č.	Připomínkové místo	Číslo jednací	Článek	AO	Připomínka	Vyhodnocení
					Navrhuji proto zejména vyřazení akceleračních oblastí AOV29 Býškovice, AOV30 Kunovice, AOV31 Kelč a souvisejícího územního opatření z návrhu Změny č. 2 Územního rozvojového plánu ČR. Pro případ, že tomuto požadavku nebude vyhověno, navrhuji zásadní přepracování návrhu, zejména o doplnění plného vyhodnocení kumulativních vlivů, ochrany veřejného zdraví, ochrany PUPFL, vlivů na soustavu Natura 2000, chráněné živočichy, krajinný ráz, vodní zdroje a majetková práva obyvatel. Současně žádám, aby všechny připomínky byly řádně a individuálně vypořádány v souladu se zákonem, včetně konkrétního a přezkoumatelného odůvodnění způsobu jejich vypořádání. **A. Nedostatky návrhu** • návrh není dostatečně odůvodněn a **chybí konkrétní podklady** (zákon č. 500/2004 Sb.) • nebyly dostatečně posouzeny **dopady na životní prostředí** (zákon č. 100/2001 Sb.) • hrozí **narušení krajiny a přírody** (zákon č. 114/1992 Sb.) • návrh **nerespektuje ochranu hodnot území a kvalitu bydlení** (zákon č. 283/2021 Sb.) • nebyly posouzeny jiné **varianty řešení, zejména využití brownfieldů** (opuštěných a již narušených ploch) a návrh tak nezákonně zasahuje do volné krajiny • vychází **pouze z expertních odhadů** (počet věží, výkon, rozmístění, vzdálenost od zástavby obcí) • **návrh odkládá řešení problému do dalších fází** (např. měření hluku až po dostavbě zařízení), místo aby jim předcházel • nejsou dostatečně vyhodnoceny **kumulativní dopady více záměrů v území nebo toto vyhodnocení zcela chybí** **B. Příroda, krajina a životní prostředí** **1. Nedostatečné posouzení vlivů na životní prostředí** • výskyt chráněných druhů (ptáci, netopýři) a zásah do migračních tras • narušení prvků ÚSES (biokoridory) • zásadní změna krajiny a její industrializace • dominantní stavby (až cca 200 m vysoké) viditelné na velké vzdálenosti • chybí posouzení nočního osvětlení • nedostatečně řešen kumulativní vliv více větrných elektráren **2. Nedostatečné posouzení vlivů na vodu a klima** • hrozí narušení vsakování vody do půdy a změna odtokových poměrů • neúměrné riziko pro podzemní vody a narušení režimu puklinových vod • může dojít ke zhoršení schopnosti krajiny zadržovat vodu a riziko vysychání krajiny • chybí posouzení vlivu na mikroklima, • nejsou dostatečně řešeny dopady na vodní režim území. **3. Zemědělská půda** • zábor a znehodnocení kvalitní půdy a půdy zemědělsky obdělávané • možné zásahy do půd I. a II. třídy ochrany (nejcennější půdy) • zhutnění půdy a zvýšení eroze a fragmentace pozemků • nejasný stav a poškození meliorací **4. Nedostatečné posouzení vlivů na obyvatele** • hluk a jeho dlouhodobý vliv nejsou dostatečně vyhodnoceny, • není dostatečně řešen stroboskopický efekt, • není zhodnocena změna charakteru bydlení vlivem navrhované výstavby VTE 3	

Poř. č.	Připomínkové místo	Číslo jednací	Článek	AO	Připomínka	Vyhodnocení
					• reálný vliv na cenu nemovitostí – tím, že akcelerační oblasti jsou většinově vymezeny mimo brownfield, jsou tímto dotčeny nemovitosti v klidných lokalitách, rekreačních lokalitách a přírodně cenných lokalitách, dojde zcela zákonitě ke znehodnocení majetku občanů • není dostatečně vysvětlen způsob stanovení vzdálenosti od obytné zástavby, • nebyly dostatečně posouzeny dopady na hodnotu nemovitostí a kvalitu bydlení. **C. Technická a bezpečnostní rizika** **1. Nedostatečnost navržených zmírňujících opatření** • navržená opatření pouze částečně zmírňují dopady, ale neřeší samotný střet, • řada opatření je formulována neurčitě a bez jasné kontroly jejich plnění, • významné problémy jsou odkládány až do navazujících řízení. **2. Technická a bezpečnostní rizika** • odlet ledu z rotorů v zimě, • pád části konstrukce, únik provozních kapalin, • kontaminace půdy a vody, • požáry zařízení (obtížně zvládnutelné zásahy, se kterými nemá hasičský záchranný sbor žádné zkušenosti ani odpovídající techniku), zásah bleskem, šíření požáru do krajiny, omezení možnosti hašení, otázka dostupnosti zařízení v terénu pro HZS • v ČR dosud neexistuje právní ani metodická úprava požární bezpečnosti týkající se VTE a nejsou legislativně stanoveny konkrétní odstupové vzdálenosti VTE a ostatních zařízení (např. úložiště baterií) od lesů či obytné zástavby z hlediska požárního rizika, • Ministerstvo dopravy připustilo existenci bezpečnostních rizik spojených s VTE, zejména vizuální distrakce řidičů, stínových efektů, nočního překážkového osvětlení, odletu ledu či havárií a odletu částí konstrukcí. Není jasně stanoveno, kdo **ponese odpovědnost za případné škody na zdraví, majetku a životním prostředí. Není jasně stanovena likvidace dosloužívšího zařízení VTE a souvisejících zařízení z hlediska odpadového hospodářství.** **D. PŘIPOMÍNKY K AKCELERAČNÍM OBLASTEM AOV29, AOV30, AOV 31** Uvedená akcelerační oblast vykazuje následující možné střety a rizika: **D.1. PŘIPOMÍNKY K AKCELERAČNÍ OBLASTI AOV29 – Býškovice** **1. Krajinný ráz a vizuální dominance VTE** v AOV 29 mají vizuální dopad, kdy se stávají nepřehlédnutelnou technickou dominantou viditelnou ze širokého okolí, včetně památkově exponovaných míst. Došlo by k narušení krajinného rámce a dálkových pohledů na Hostýnskou magistrálu a poutní místo Svatý Hostýn, což je v rozporu se zájmy NPÚ. Instalace věží o výšce cca 200 m (včetně listů) by představovala brutální zásah do horizontu a měřítka krajiny Záhoří. Viz Mapové podklady Návrhu ÚRP, zejména Příloha 5-SEA, Hodnocení karet pro AOV29, Mapa hodnoceného návrhu AO a Analýza nárůstu viditelnosti. To má za následek a) Brutální narušení horizontu Moravské brány a vizuální degradace Hostýnských vrchů, a celé Podhostýnské oblasti b) Znehodnocení poutního místa Svatý Hostýn a sakrární dominanty Baziliky na sv. Hostýně 4	

Poř. č.	Připomínkové místo	Číslo jednací	Článek	AO	Připomínka	Vyhodnocení
					c) Kelč je historicky významné sídlo s dominantou kostela sv. Petra a Pavla. Instalace 200 m stožárů by vytvořila agresivní vertikální dominantu, která by devalvovala dálkové pohledy na Hostýnské vrchy a narušila integritu historického panoramatu d) Znehodnocení lázeňské a rekreační oblasti lázně teplice, Zbrašovské aragonitové jeskyně a oblast Hranické propasti URP je z výše uvedených důvodů nepřezkoumatelný Navrhuje se: a) dopracovat posouzení z hlediska vlivu na vizuální integritu kulturních památek v okolí. protože hodnocení v návrhu je nedostatečné a jedná se o zásah nadregionálního významu. b) zohlednit památkovou ochranu dotčené oblasti a s ohledem na výše uvedené se tedy navrhuje vyřazení AOV29, AOV30 a AOV31 z návrhu Změny č. 2 Územního rozvojového plánu ČR **2. Vymezení návrhu AO ve vzdálenosti 500 m od obytné zástavby** V URP je vymezena AO ve vzdálenosti 500 m od obytné zástavby, viz. Příloha č.1: Základní charakteristiky a jevy životního prostředí v jednotlivých AO, str. č. 51 – 52. V k.ú. Býškovice (viz. Strana [ ] **se pod hranicí 500 m nachází rodinný dům s č.p.** [ ] **a řada rekreačních objektů.** Vzdálenost [ ] m je uvedena i v dokumentech Příloha 5-SEA, Hodnocení karet pro AOV29. Vzdálenost 500 m stanovená od občanské zástavby, která vychází z tzv. kvalifikovaného odhadu zpracovatele, nikoliv z legislativy, je nedostatečnou vzdáleností od souvislé zástavby obcí a rozptýlených usedlostí. Z dostupných studií a posouzení již předkládaných záměrů výstavby na DESÚ je zřejmé, že vzdálenost 500 m je nedostačující. Metodické pokyny doporučují orientační vzdálenosti 600–1000 metrů. Vzdálenost 500 m považujeme za nepřípustnou z hlediska zákonnosti a nedostačeného posouzení hlukové zátěže. Opatření obecné povahy pro AO a Odůvodnění Opatření obecné povahy pro AO považujeme za nedostatečné, je zde absence posouzení hluku, navrhujeme podrobné posouzení. URP vykazuje procesní vady, nedostatečné vyhodnocení vlivů, chybějící kumulace. Návrh je v rozporu s ochranou zdraví podle zákona č. 258/2000Sb. neboť neobsahuje dostatečné vyhodnocení vlivů hlukové zátěže na danou oblast. Dokumentace URP je v tomto bodě nepřezkoumatelná. Navrhuje **se:** legislativní stanovení závazné minimální odstupové vzdálenosti od obytné zástavby, případně její navázání na výšku zařízení, tak aby byla zajištěna ochrana obytného prostředí a zdraví obyvatel. **3. Rozpor s ochranou zemědělského půdního fondu (ZPF)** V AOV 29 je dotčen Zemědělský půdní fond. Dokumentace připouští zábor půd I. třídy ochrany v rozsahu 0,69 ha a II. třídy ochrany v rozsahu 0,89 ha, přesto vliv označuje pouze za „mírně negativní". Návrh bagatelizuje rozsah výstavby VTE a ostatních zařízení a její dopady, neřeší nebezpečí eroze půd, nedostatečně hodnotí možnost poškození meliorací včetně nezjištění jejich rozsahu. Návrh je v rozporu se zákonem č. 334/1992 Sb., o ochraně zemědělského půdního fondu, který stanoví zvýšenou ochranu nejbonitnějších půd. Navrhuje **se**: vyřazení akcelerační oblasti AOV29 Býškovice a souvisejícího územního opatření z návrhu Změny č. 2 Územního rozvojového plánu ČR 5	

Poř. č.	Připomínkové místo	Číslo jednací	Článek	AO	Připomínka	Vyhodnocení
					4. Nedostatečná ochrana přírody a biodiverzity SEA sama uvádí výskyt citlivých druhů ptáků a předpokládá výskyt netopýrů. Nebyly však dostatečně vyhodnoceny migrační trasy ani možné dopady na PP Těšice, PR Doubek, biotopy a biokoridory, ÚSES a migrační koridory vybraných zvláště chráněných druhů velkých savců. V oblasti nebyl vyhotoven ornitologický výzkum. Posouzení pro SEA trvalo jen 3 měsíce a není proto dostatečné. SEA a UO stanoví zcela nedostatečná opatření na ochranu netopýrů a ptáků. Postup je v rozporu se zákonem č. 114/1992 Sb., o ochraně přírody a krajiny. Navrhuje se: a) vyhotovení celoročního ornitologického a chiropterologického průzkumu, včetně vyhodnocení migračních tras ptáků a netopýrů, kumulativních vlivů a dopadů na ptáky, živočichy a floru. Pro případ, že uvedené nedostatky nebudou řádně odstraněny b) vyřazení akcelerační oblasti AOV29 Býškovice a souvisejícího územního opatření z návrhu Změny č. 2 Územního rozvojového plánu ČR **5. Rizika pro bezpečnost, letectví a IZS** Do území zasahuje ochranné pásmo sportovního letiště, která provozuje Letecký sportovní klub Záhoří, z.s.. Dokumentace současně nehodnotí dopady souvislého pásu VTE na zásahy vrtulníků integrovaného záchranného systému. Postup je v rozporu se zákonem č. 49/1997 Sb., o civilním letectví, a se zákonem č. 239/2000 Sb., o integrovaném záchranném systému. Navrhuje se: doplnění odborného posouzení vlivů akcelerační oblasti AOV29 – Býškovice na bezpečnost leteckého provozu, obranu státu a fungování integrovaného záchranného systému. Současně požaduji zpracování vyhodnocení dopadů souvislého pásu větrných elektráren na zásahy vrtulníků IZS, letecké hašení lesních požárů, zdravotnické záchranné služby a policejních vrtulníků, včetně posouzení bezpečnosti letových koridorů a posouzení omezení manévrovacích možností v lesním území. Navrhuje se: doplnit podklady pro návrh Změny č. 2 Územního rozvojového plánu ČR o stanoviska Ministerstva obrany, Úřadu pro civilní letectví, Řízení letového provozu ČR a složek IZS k umístění větrných elektráren v daném území. Pro případ, že uvedené bezpečnostní a letecké vlivy nebudou spolehlivě vyloučeny, navrhuji vyřazení akcelerační oblasti AOV29 Býškovice a souvisejícího územního opatření z návrhu Změny č. 2 Územního rozvojového plánu ČR **6. Rybníky přímo v zóně – biotop vodních ptáků** Rybník Vrbčák (v k. ú Býškovice) a rybník Rouské (v k. ú Rouské) tvoří cenný mokřadní biotop s výskytem vodních a mokřadních druhů ptáků. Vědecké studie opakovaně prokázaly, že vrubozobí ptáci (kachny, husy, labutě), bahňáci a jeřábi si od větrných elektráren dlouhodobě udržují odstup až 800 metrů a na turbíny si nezvykají. Umístění větrných elektráren přímo v AOV 29 by proto znamenalo trvalé opuštění rybníků těmito druhy a zánik jejich funkce jako mokřadního biotopu. Výstavba by rovněž narušovala hnízdění ptáků hlukem a vibracemi přímo na lokalitě. V podzimním období slouží rybníky jako významné shromaždiště tažných ptáků, kdy se zde před odletem na zimoviště koncentrují velká hejna kachen, hus, čápů a volavek. Shromaždiště jsou z hlediska větrných elektráren nejrizikovější lokalitou – vysoká koncentrace ptáků zvyšuje pravděpodobnost kolizí s rotujícími lopatkami. Čápi a volavky jsou přitom druhy s plachtivým letem, u nichž je riziko přímé kolize statisticky nejvyšší." 6	

Poř. č.	Připomínkové místo	Číslo jednací	Článek	AO	Připomínka	Vyhodnocení
					Navrhuje se: vyřazení akcelerační oblasti AOV29 Býškovice a souvisejícího územního opatření z návrhu Změny č. 2 Územního rozvojového plánu ČR. Rybníky Vrbčák a Rouské leží přímo v navrhované zóně a jejich mokřadní biotop je neslučitelný s provozem větrných elektráren. Zóna navíc leží v blízkosti ekologicky citlivém území mezi Ptačí oblastí Hostýnské vrchy a EVL Bečva – Žebračka, jejichž ochrana má přednost před zjednodušeným povolováním obnovitelných zdrojů energie. **7. Blízkost EVL Bečva – Žebračka a nivy řeky Bečvy** Do 5 km od navrhované zóny AOV 29 se nachází niva řeky Bečvy a Evropsky významná lokalita Bečva – Žebračka (soustava Natura 2000), zahrnující lužní lesy a říční biotopy od Hranic na Moravě po Lipník nad Bečvou. Východně se v této nivě nacházejí rovněž rybníky v okolí Hustopeče nad Bečvou. Větrné elektrárny představují pro tažné a migrující ptáky bariéru. V kombinaci s výskytem dalších chráněných lokalit v okolí vytváří AOV 29 nepřijatelný tlak na celý ekologický koridor podél Bečvy. Kumulativní vliv záměrů na soustavu Natura 2000 v širším území nebyl dle dostupných podkladů dostatečně posouzen. Navrhuje se: vyřazení akcelerační oblasti AOV29 Býškovice a souvisejícího územního opatření z návrhu Změny č. 2 Územního rozvojového plánu ČR **8. Ptačí oblast Hostýnské vrchy (Natura 2000)** se nachází na jižní hranici AOV 29 v nezanedbatelné vzdálenosti z hlediska pohybu ptáků. Navíc zde může dojít ke kumulaci škodlivých vlivů spolu s AOV 30 a AOV 31. Negativní dopady větrných elektráren na ptáky nepůsobí pouze v místě instalace turbín, ale zasahují i do funkčního zázemí ptačích oblastí formou fragmentace biotopů a bariérového efektu. Navrhuje se: zpracování posouzení, zda vymezení AOV 29 není v rozporu s povinností zachovat příznivý stav předmětu ochrany Opatření obecné povahy tyto skutečnosti nezohledňují. Tímto upozorňujeme na rozsudek Soudního dvora EU ve věci C-127/02 (Waddenzee) a navazující judikatury - hodnocení vlivu na lokalitu Natura 2000 dle par. 45i ZOPK je povinné vždy, když nelze s jistotou vyloučit významný vliv na chráněné druhy nebo stanoviště - bez ohledu na to, zda se záměr nachází přímo v lokalitě. Navrhuje se: vyřazení akcelerační oblasti AOV29 Býškovice a souvisejícího územního opatření z návrhu Změny č. 2 Územního rozvojového plánu ČR **D.2. PŘIPOMÍNKY K AKCELERAČNÍ OBLASTI AOV30 – Kunovice** **9. Krajinný ráz a vizuální dominance** VTE v AOV 30 mají vizuální dopad, kdy se stávají nepřehlédnutelnou technickou dominantou viditelnou ze širokého okolí, včetně památkově exponovaných míst. Došlo by k narušení krajinného rámce a dálkových pohledů na Hostýnskou magistrálu a poutní místo Svatý Hostýn, což je v rozporu se zájmy NPÚ. Instalace věží o výšce cca 200 m (včetně listů) by představovala brutální zásah do horizontu a měřítka krajiny Záhoří. Viz. Mapové podklady Návrhu ÚRP, zejména Příloha 5-SEA, Hodnocení karet pro AOV30, Mapa hodnoceného návrhu AO a Analýza nárůstu viditelnosti. To má za následek a) Brutální narušení horizontu Moravské brány a vizuální degradace Hostýnských vrchů, a celé Podhostýnské oblasti b) Znehodnocení poutního místa Svatý Hostýn a sakrární dominanty Baziliky na sv. Hostýně 7	

Poř. č.	Připomínkové místo	Číslo jednací	Článek	AO	Připomínka	Vyhodnocení
					c)Kelč je historicky významné sídlo s dominantou kostela sv. Petra a Pavla. Instalace 200 m stožárů by vytvořila agresivní vertikální dominantu, která by devalvovala dálkové pohledy na Hostýnské vrchy a narušila integritu historického panoramatu. d) znehodnocení sakrární stavby kostelu v Loučce URP je z výše uvedených důvodů nepřezkoumatelný Navrhuje se: a) dopracovat posouzení z hlediska vlivu na vizuální integritu kulturních památek v okolí. protože hodnocení v návrhu je nedostatečné a jedná se o zásah nadregionálního významu. b) zohlednit památkovou ochranu dotčené oblasti a s ohledem na výše uvedené se tedy navrhuje vyřazení AOV30 z návrhu Změny č. 2 Územního rozvojového plánu ČR **10. Rozpor s ochranou zemědělského půdního fondu (ZPF)** V AOV 30 je dotčen Zemědělský půdní fond. Dokumentace připouští zábor půd II. třídy ochrany v rozsahu 0,01 ha. Veškeré zemědělské plochy v AO jsou plnohodnotně využívány k zemědělské výrobě. Přesto vliv označuje pouze za „mírně negativní". Návrh bagatelizuje rozsah výstavby VTE a její dopady, neřeší nebezpečí eroze půd, a nedostatečně hodnotí možnost poškození meliorací včetně nezjištění jejich rozsahu. Návrh je v rozporu se zákonem č. 334/1992 Sb., o ochraně zemědělského půdního fondu, který stanoví zvýšenou ochranu nejbonitnějších půd. Navrhuje se: vyřazení akcelerační oblasti AOV30 Kunovice a souvisejícího územního opatření z návrhu Změny č. 2 Územního rozvojového plánu ČR **11. Nedostatečná ochrana přírody a biodiverzity** SEA sama uvádí výskyt citlivých druhů živočichů , ptáků a více druhů motýlů, zvláště chráněných druhů rostlin a předpokládá výskyt netopýrů. Nebyly však dostatečně vyhodnoceny migrační trasy ani možné dopady na PP Skalka-Polomsko, PO Hostýnské vrchy, RP Kelčský Javorník, NPP Zbrašovské aragonitové jeskyně; areál lázně Teplice, biokoridory a biotopy. V oblasti nebyl vyhotoven ornitologický výzkum. Posouzení pro SEA trvalo jen 3 měsíce a není proto dostatečné. SEA a UO stanoví zcela nedostatečná opatření na ochranu netopýrů a ptáků. Postup je v rozporu se zákonem č. 114/1992 Sb., o ochraně přírody a krajiny. Navrhuje se: a) vyhotovení celoročního ornitologického a chiropterologického průzkumu, včetně vyhodnocení migračních tras ptáků a netopýrů, kumulativních vlivů a dopadů na ptáky, živočichy a floru. Pro případ, že uvedené nedostatky nebudou řádně odstraněny b) vyřazení akcelerační oblasti AOV30 Kunovice a souvisejícího územního opatření z návrhu Změny č. 2 Územního rozvojového plánu ČR **D.3. PŘIPOMÍNKY K AKCELERAČNÍ OBLASTI AOV31 – Kelč** **12. Krajinný ráz a vizuální dominance** VTE v AOV 31 mají vizuální dopad, kdy se stávají nepřehlédnutelnou technickou dominantou viditelnou ze širokého okolí, včetně památkově exponovaných míst. Došlo by k narušení krajinného rámce a 8	

Poř. č.	Připomínkové místo	Číslo jednací	Článek	AO	Připomínka	Vyhodnocení
					dálkových pohledů na Hostýnskou magistrálu a poutní místo Svatý Hostýn, což je v rozporu se zájmy NPÚ. Instalace věží o výšce cca 200 m (včetně listů) by představovala brutální zásah do horizontu a měřítka krajiny Záhoří. Viz. Mapové podklady Návrhu ÚRP, zejména Příloha 5-SEA, Hodnocení karet pro AOV31, Mapa hodnoceného návrhu AO a Analýza nárůstu viditelnosti. a) Brutální narušení horizontu Moravské brány a vizuální degradace Hostýnských vrchů, a celé Podhostýnské oblasti b) Znehodnocení poutního místa Svatý Hostýn a sakrární dominanty Baziliky na sv. Hostýně c) Kelč je historicky významné sídlo, se zámeckým areálem, s dominantou kostela sv. Petra a Pavla. Instalace 200 m stožárů by vytvořila agresivní vertikální dominantu, která by devalvovala dálkové pohledy na Hostýnské vrchy a narušila integritu historického panoramatu. URP je z výše uvedených důvodů nepřezkoumatelný d) znehodnocení přírodní-technické dominanty vrch Kelčský Javorník s rozhlednou e) znehodnocení hmotných statků v blízkosti AO: Rozhledna Kunovická hůrka a Na vodojemu Kunovice Navrhuje se: a) dopracovat posouzení z hlediska vlivu na vizuální integritu kulturních památek v okolí. protože hodnocení v návrhu je nedostatečné a jedná se o zásah nadregionálního významu. b) zohlednit památkovou ochranu dotčené oblasti a s ohledem na výše uvedené se tedy navrhuje vyřazení AOV31 Kelč a souvisejícího územního opatření z návrhu Změny č. 2 Územního rozvojového plánu ČR **13. Rozpor s ochranou zemědělského půdního fondu (ZPF)** V AOV 31 je dotčen Zemědělský půdní fond. Dokumentace připouští zábor půd I. třídy ochrany v rozsahu 0,04 ha a II. třídy ochrany v rozsahu 0,27 ha, přesto vliv označuje pouze za „mírně negativní". Návrh bagatelizuje rozsah výstavby VTE a její dopady, neřeší nebezpečí eroze půd, a nedostatečně hodnotí možnost poškození meliorací včetně nezjištění jejich rozsahu. Návrh je v rozporu se zákonem č. 334/1992 Sb., o ochraně zemědělského půdního fondu, který stanoví zvýšenou ochranu nejbonitnějších půd. Navrhuje se: vyřazení AOV31 Kelč a souvisejícího územního opatření z návrhu Změny č. 2 Územního rozvojového plánu ČR. **14. Nedostatečná ochrana přírody a biodiverzity** SEA sama uvádí výskyt citlivých druhů živočichů, zvláště chráněných druhů hmyzu, zvláště chráněných druhů rostlin a předpokládá výskyt netopýrů. Nebyly však dostatečně vyhodnoceny migrační trasy ani možné dopady na PP Vřesoviště Bílová, PO Hostýnské vrchy, NPP Zbrašovské aragonitové jeskyně; areál lázně Teplice, habitaty-91EO, biokoridory, RBC a biotopy -mokřadní lesní okraje a lesní loučky, ÚSES a migrační koridory vybraných zvláště chráněných druhů velkých savců. V oblasti nebyl vyhotoven ornitologický výzkum. Posouzení pro SEA trvalo jen 3 měsíce a není proto dostatečné. SEA a UO stanoví zcela nedostatečná opatření na ochranu netopýrů a ptáků. Postup je v rozporu se zákonem č. 114/1992 Sb., o ochraně přírody a krajiny. Navrhuje se: 9	

Poř. č.	Připomínkové místo	Číslo jednací	Článek	AO	Připomínka	Vyhodnocení
					a) vyhotovení celoročního ornitologického a chiropterologického průzkumu, včetně vyhodnocení migračních tras ptáků a netopýrů, kumulativních vlivů a dopadů na ptáky, živočichy a floru. Pro případ, že uvedené nedostatky nebudou řádně odstraněny b) vyřazení akcelerační oblasti AOV31 Kelč a souvisejícího územního opatření z návrhu Změny č. 2 Územního rozvojového plánu ČR **D.4. PŘIPOMÍNKY K AKCELERAČNÍ OBLASTI AOV 29-Býškovice, AOV 30 – Kunovice a AOV31 – Kelč** **15. Hlukové emise z více parků** Hluk z více parků v různých směrech znemožňuje regeneraci obyvatel, hluk se v údolích Bečvy a Záhoří sčítá. Jedná se o akustický součet, v členitém terénu se nesčítají lineárně, ale díky odrazům od svahů Hostýnských vrchů vytvářejí permanentní akustický smog, který nelze eliminovat útlumem jednotlivých strojů. Navrhuje se: vyřazení akcelerační oblasti AOV29 Býškovice, AOV30 Kunovice a AOV31 Kelč a souvisejícího územního opatření z návrhu Změny č. 2 Územního rozvojového plánu ČR **16. Kumulativní vlivy** Návrh změny č. 2 ÚRP ČR neřeší souběh více projektů a celkové zatížení území, což je zásadní metodická chyba. S ohledem na stanovenou AOV29, AOV30 a AOV31 je maximalistické riziko „Obklíčení" obcí umístěním VTE. Pokud by se realizovaly záměry v jednotlivých katastrech odděleně, dojde k dominovému efektu a ve výsledku k obklíčení obcí. Obce by ztratily kontakt s volnou krajinou. Obyvatelé by žili v "průmyslové kleci". Obce vizuálně a akusticky budou uzavřeny větrnými parky ze všech světových stran. Návrhem je porušen zákon č. 249/2025 Sb, § 4 odst. 2. Zákon zakazuje vymezení AO tam, kde by dopad na životní prostředí (zejména vodu a krajinný ráz) byl tak významný. V tomto případě se negativní vlivy jednotlivých katastrů obcí vzájemně zesilují. Hrozí nevratná degradace území. Navrhuje se: vyřazení akcelerační oblasti AOV29 Býškovice, AOV30 Kunovice a AOV31 Kelč a souvisejícího územního opatření z návrhu Změny č. 2 Územního rozvojového plánu ČR **17. Ochrana sídel a veřejného zdraví** Vzhledem k rozdrobenosti okolní zástavby a vzdálenostech mezi obcemi cca od 1 km do 3 km je v dokumentaci URP stanovena vzdálenost AOV od intravilánu obcí cca 500 m. viz. Příloha č.1: Základní charakteristiky a jevy životního prostředí v jednotlivých AO, str. č. 51 – 56. Vzdálenost 500 m je v URP nedostatečně posouzena a je nedostatečně stanovena vzdálenost AOV od intravilánu obcí. Členitý terén navíc může způsobovat specifické šíření hluku a infrazvuku. Stroboskopický efekt: Riziko periodického stínění (mihotání stínů) na obytné části obcí. Při kumulaci VTE a obklíčenosti obcí se stroboskopický efekt projeví v celé dotčené oblasti. Souběh kmitání stínů z více stran během dne vytváří neúnosnou psychickou zátěž. Požadujeme doplnění podrobného posouzení. Dokumentace URP je v této části nepřezkoumatelná 10	

Poř. č.	Připomínkové místo	Číslo jednací	Článek	AO	Připomínka	Vyhodnocení
					Navrhuje se: doplnit podklady pro návrh Změny č. 2 Územního rozvojového plánu ČR o podrobné posouzení stroboskopického efektu v dané oblasti, s ohledem na jeho dopad v celé dotčené oblasti Pro případ, že uvedené posouzení spolehlivě nevyloučí nastíněné jevy, navrhuji vyřazení akcelerační oblasti AOV29 Býškovice, AOV30 Kunovice a AOV31 Kelč a souvisejícího územního opatření z návrhu Změny č. 2 Územního rozvojového plánu ČR **18. Nepřiměřenost zásahu do území** Navržené řešení představuje brutální zásah do charakteru krajiny, kvality života obyvatel i majetkových práv a narušení jejich legitimního očekávání, že tyto hodnoty budou zachovány. Nebylo prokázáno (dokumentace se tím ani nezabývá), že negativní dopady nelze dosáhnout jiným, méně konfliktním řešením. Návrh tak nesplňuje princip proporcionality vyžadovaný správním právem i judikaturou správních soudů. Navrhuje se: Doplnění řádného posouzení proporcionality zásahu do území, včetně vyhodnocení dopadů na krajinný ráz, kvalitu života obyvatel, veřejné zdraví, majetková práva a charakter venkovského prostředí. Dále se navrhuje prokázání, že sledovaného veřejného zájmu nelze dosáhnout jiným, méně konfliktním řešením s nižšími dopady na obyvatele a životní prostředí. Současně se navrhuje doplnění variantního řešení a vyhodnocení méně zatěžujících alternativ v souladu s principem proporcionality a minimalizace zásahů do práv obyvatel. Pro případ, že uvedené posouzení spolehlivě nevyloučí nastíněné jevy, tedy že proporcionalita zásahu a nezbytnost navrženého řešení nebudou spolehlivě prokázány, navrhuji vyřazení akcelerační oblasti AOV29 Býškovice, AOV30 Kunovice a AOV31 Kelč a souvisejícího územního opatření z návrhu Změny č. 2 Územního rozvojového plánu ČR **19. Absence variantního řešení** Dokumentace neposuzuje alternativní lokality ani modely a varianty rozmístění, počtu či výšky VTE. Není prokázáno, že navržená varianta představuje řešení s nejmenšími dopady na životní prostředí a obyvatele. Není ani tvrzen a prokazován veřejný zájem zřízení AOV. Postup je v rozporu se směrnicí 2001/42/ES a zákonem č. 100/2001 Sb. Navrhuje se: doplnění variantního posouzení akcelerační oblasti, včetně alternativních lokalit, jiného rozmístění větrných elektráren, nižšího počtu staveb a variant s menší výškou větrných elektráren. Dále navrhuji vyhodnocení méně konfliktních řešení, zejména využití brownfieldů, narušených území a lokalit s nižším střetem s ochranou přírody, krajinného rázu, veřejného zdraví a obytné zástavby. Současně navrhuji doplnění srovnávací analýzy jednotlivých variant z hlediska dopadů na životní prostředí, veřejné zdraví, biodiverzitu, krajinný ráz a majetková práva obyvatel. Pro případ, že uvedené posouzení spolehlivě nevyloučí nastíněné jevy, tedy že nebude prokázáno, že navržená varianta představuje řešení s nejmenšími dopady na životní prostředí a obyvatele v dané lokalitě, navrhuji vyřazení akcelerační oblasti AOV29 Býškovice, AOV30 Kunovice a AOV31 Kelč a souvisejícího územního opatření z návrhu Změny č. 2 Územního rozvojového plánu ČR **Navrhuji důsledné přehodnocení navržených akceleračních oblastí AOV 29, AOV 30 a AOV 31 a souvisejících územních opatření a jejich vyřazení z návrhu Změny č. 2 Územního rozvojového plánu ČR** 11	

Poř. č.	Připomínkové místo	Číslo jednací	Článek	AO	Připomínka	Vyhodnocení
					E. Rozpor se zákony a právními předpisy ČR a EU Návrh může být v rozporu zejména s: • zákonem č. 500/2004 Sb., správní řád, • zákonem č. 100/2001 Sb., o posuzování vlivů na životní prostředí (EIA), • zákonem č. 114/1992 Sb., o ochraně přírody a krajiny, • zákonem č. 334/1992 Sb., o ochraně zemědělského půdního fondu, • zákonem č. 283/2021 Sb., stavební zákon, • podmínkami směrnice EU RED III (nevhodně zvolená lokalita, nevyřešené dopady) • principem předběžné opatrnosti dle čl. 191 SFEU, • právem na příznivé životní prostředí dle čl. 35 Listiny základních práv a svobod, • právem na ochranu zdraví dle čl. 31 Listiny základních práv a svobod, • právem na ochranu vlastnictví dle čl. 11 Listiny základních práv a svobod. **Závěr** Navržená akcelerační oblast **má zásadní střety s přírodou, krajinou, vodou i kvalitou života obyvatel**. Tyto problémy nejsou řešeny, ale pouze částečně zmírňovány. Návrh nemá dostatečné podklady, neřeší varianty řešení a nedostatečně hodnotí kumulativní dopady. Z uvedených důvodů navrhuji **vyřazení uvedených akceleračních oblastí AOV29 Býškovice, AOV30 Kunovice, AOV31 Kelč a souvisejících územních opatření z návrhu Změny č. 2 Územního rozvojového plánu ČR.** V [redacted] dne [redacted] Jméno a příjmení: LIBUŠE MAŤOVÁ Pod[redacted] 12	

Poř. č.	Připomínkové místo	Číslo jednací	Článek	AO	Připomínka	Vyhodnocení
134	Tereza Vacková	MMR-52357-2026-81-3	99cm 99cn 99co	AOV29 AOV30 AOV31	*Adresát:* **Ministerstvo pro místní rozvoj ČR** **k rukám Odboru územního plánování** Staroměstské náměstí 6, 110 00, Praha 1 ID DS: 26iaava, E-mail: podatelna@mmr.gov.cz *Podatel:* **Jméno a příjme** TEREZA VACKOVÁ **Datum narození** [redacted] **Adresa** **Ulice + č.p.** ..... **Obec/Město** ..... **PŘIPOMÍNKY K:** **I. návrhu Změny č. 2 Územního rozvojového plánu ČR (ÚRP ČR)** **II. Vyhodnocení vlivů návrhu Změny č. 2 ÚRP na udržitelný rozvoj území (SEA)** **III. návrhům jednotlivých územních opatření pro akcelerační oblasti (AO) vymezeným v návrhu Změny č. 2 ÚRP** Připomínky podávám: ☑ jako osoba žijící v dotčeném území ☒ jako osoba, která může být dotčena dopady návrhu (z hlediska krajiny, životního prostředí či kvality života) ☐ jako vlastník nemovitostí v dotčeném území ..... ☐ jiné (podnikání v území, hospodaření na půdě nebo v lese, myslivost, rekreace) ..... Tímto podávám připomínky k návrhu vymezení akceleračních oblastí pro větrné elektrárny (VTE). Na základě níže uvedených důvodů nesouhlasím s návrhem změny č. 2 ÚRP ČR, Vyhodnocení vlivů návrhu Změny č. 2 ÚRP na udržitelný rozvoj území (SEA) a návrhům jednotlivých územních opatření pro akcelerační oblasti (AO) vymezeným v návrhu Změny č. 2 ÚRP. Veškeré níže uvedené připomínky se vztahují současně ke všem výše uvedeným projednávaným částem veřejné vyhlášky. **NÁZEV ZÁMĚRU** Akcelerační oblasti na území Olomouckého kraje (okres Přerov) a Kraje Zlínského (okres Kroměříž): AOV29 Býškovice, AOV30 Kunovice, AOV31 Kelč 1	**Akceptováno částečně.** Akcelerační oblast AOV31 Kelč byla zmenšena. Vymezení akceleračních oblastí proběhlo na základě biologického posouzení konkrétních území podle § 11 odst. 3 resp. 4 ZOZE, jehož výsledky spolu s výsledky vyhodnocení vlivů na životní prostředí (SEA, Příloha č. 5 k odůvodnění Z2 ÚRP) byly zapracovány do návrhu Z2 ÚRP. Návrh Z2 ÚRP a jeho odůvodnění, návrh souvisejících územních opatření a jejich odůvodnění obsahují náležitosti v souladu s příslušnými právními předpisy, včetně správního řádu, stavebního zákona a dalších. Zpracování VVURÚ odpovídá obsahem i strukturou požadavkům obsaženým v příloze č. 4 stavebního zákona, včetně posouzení kumulativních a synergických vlivů, vlivů na zdraví a hodnocení nulové varianty (platné znění ÚRP) vůči variantě navrhované (Z2 ÚRP). Zadání Z2 ÚRP schválené Vládou ČR nepožadovalo jiná variantní řešení. Ustanovení § 4 odst. 3 ZOZE a čl. 15c směrnice RED III sice upřednostňují brownfieldy a degradované plochy, avšak nevylučují vymezení akcelerační oblasti na jiných pozemcích. Vymezení výhradně na degradovaných plochách nebylo s ohledem na prostorové nároky technologie větrných elektráren proveditelné. Samotný způsob vymezení akceleračních oblastí na základě podkladů (biologická posouzení, mapy citlivosti ptáků vůči výstavbě VTE zpracované ČSO, území významná pro netopýry dle podkladů ČESON, biotopy zvláště chráněných druhů velkých savců a další) a nařízení vlády č. 507/2025 Sb. minimalizuje vliv na složky životního prostředí. Pro všechny akcelerační oblasti jsou současně pořizována územní opatření, která obsahují opatření stanovená na základě biologických posouzení. Tato opatření dále zmírňují negativní vlivy, které nebylo možné vyloučit vymezením akcelerační oblasti. Podmínky v územních opatřeních zahrnují ochranu prvků lokálního ÚSES a všech biokoridorů, ochranu biotopů, ZPF a PUPFL, dále povinnost biologického dozoru, monitoring mortality ptáků a netopýrů, detekční systémy a další podmínky specifické vzhledem ke konkrétní akcelerační oblasti. Jedním z podkladů pro zpracování Z2 ÚRP byl dokument Akcelerační oblasti, předvýběr ploch k výstavbě VTE, Screening území ČR z hlediska ochrany krajinného rázu (Roman Bukáček, Simona Vondráčková, 2025). Při vymezování akceleračních oblastí byl krajinný ráz dále prověřován, a to s ohledem na hodnoty území a dálkové pohledy na dominanty. Vlivy na krajinný ráz pak byly dále vyhodnoceny v rámci VVURÚ, a to jak z hlediska navrhovaného souboru akceleračních oblastí jako celku, tak pro jednotlivá území v kartách akceleračních oblastí. Podmínky v územních opatřeních pak dále omezují barevné řešení doprovodných staveb a rozsah trvalých terénních úprav.

Poř. č.	Připomínkové místo	Číslo jednací	Článek	AO	Připomínka	Vyhodnocení
					DOTČENÉ ÚZEMÍ: Obec Býškovice katastrální území Býškovice kraj Olomoucký Obec Dolní Nětčice katastrální území Dolní Nětčice kraj Olomoucký Obec Dolní Těšice katastrální území Dolní Těšice kraj Olomoucký Obec Horní Nětčice katastrální území Horní Nětčice kraj Olomoucký Obec Horní Těšice katastrální území Horní Těšice kraj Olomoucký Obec Horní Újezd katastrální území Horní Újezd kraj Olomoucký Obec Malhotice katastrální území Malhotice kraj Olomoucký Obec Opatovice katastrální území Opatovice u Hranic kraj Olomoucký Obec Rakov katastrální území Rakov u Hranic kraj Olomoucký Obec Rouské katastrální území Rouské kraj Olomoucký Obec Skalička katastrální území Skalička u Hranic kraj Olomoucký Obec Všechovice katastrální území Všechovice kraj Olomoucký Obec Zámrsky katastrální území Zámrsky kraj Olomoucký Obec Kelč katastrální území Babice u Kelče kraj Zlínský Obec Kelč katastrální území Kelč – Staré Město kraj Zlínský Obec Kelč katastrální území Kelč - Nové Město kraj Zlínský Obec Kelč katastrální území Komárovice kraj Zlínský Obec Kelč katastrální území Lhota u Kelče kraj Zlínský Obec Kelč katastrální území Němetice kraj Zlínský Obec Loukov katastrální území Libosváry u Bystřice pod Hostýnem kraj Zlínský Obec Loukov katastrální území Loukov u Bystřice pod Hostýnem kraj Zlínský Obec Vítonice katastrální území Vítonice u Bystřice pod Hostýnem kraj Zlínský Obec Osíčko katastrální území Osíčko kraj Zlínský Obec Osíčko katastrální území Příkazy u Osíčka kraj Zlínský Obec Komárno katastrální území Komárno kraj Zlínský Obec Kunovice katastrální území Kunovice kraj Zlínský Obec Provodovice katastrální území Provodovice kraj Zlínský Obec Police katastrální území Police u Valašského Meziříčí kraj Zlínský Obec Podhradní Lhota katastrální území Podhradní Lhota kraj Zlínský Obec Podolí katastrální území Podolí u Valašského Meziříčí kraj Zlínský **STANOVISKO** S návrhem Územního opatření k AOV29 Býškovice, AOV30 Kunovice, AOV31 Kelč **zásadně nesouhlasím a požaduji jejich vyřazení ze Změny č. 2 Územního rozvojového plánu ČR,** případně jejich zásadní přepracování. Návrh vykazuje závažné nedostatky z hlediska zákonnosti, ochrany životního prostředí, ochrany veřejného zdraví i ochrany práv obyvatel dotčeného území. Návrh akceleračních oblastí AOV29 Býškovice, AOV30 Kunovice, AOV31 Kelč je v rozporu s principem předběžné opatrnosti, požadavky na ochranu veřejného zdraví, ochranu přírody a krajiny, ochranu vodních zdrojů i se zásadou proporcionality zásahu do území. Současně nebyly dostatečně vyhodnoceny kumulativní a synergické vlivy souběhu akceleračních oblastí AOV29 Býškovice, AOV30 Kunovice, AOV31 Kelč a zamýšlené stavby větrných elektráren (VTE) při naplnění stanovených limitů (zejména výška a množství). Dokumentace SEA (SEA) a UO v předložené podobě není dostatečně odůvodněná, neobsahuje konkrétní odborné podklady a v řadě oblastí neoprávněně odkládá podstatné posouzení vlivů až do budoucích navazujících řízení. Návrh je proto nepřezkoumatelný a v rozporu s právními předpisy České republiky i Evropské unie. Současně může mít závažné dopady na krajinný ráz, biodiverzitu, vodní poměry, kulturně-historické hodnoty území i kvalitu života obyvatel. 2	V souvisejících územních opatření jsou stanoveny podmínky, které zajišťují ochranu protierozních opatření, funkčních melioračních zařízení, vodních toků a ploch a rovněž omezující možné terénní úpravy. Vzhledem k charakteru a rozsahu potenciálních záměrů se při naplnění podmínek nepředpokládá realizace v takovém rozsahu, který by mohl významně ovlivnit vodní režim v rámci akceleračních oblastí. Narušení systému podzemních vod se s ohledem na mělké založení převažující většiny VTE (do cca 5 m) a malou plochu narušení podloží (cca 20x20m) rovněž nepředpokládá. V souladu s požadavky vodního zákona se v rámci procesu povolování záměru bude vyjadřovat vodoprávní úřad. Ochrana ZPF je řešena v souvisejících územních opatřeních. Podmínkami je zajištěno, že nebudou vznikat neobhospodařovatelné zbytkové zemědělské pozemky ani pozemky bez přístupu k veřejně přístupné pozemní komunikaci. Dále je v nich požadavek na upřednostní nižších tříd ochrany ZPF při realizaci záměrů OZE a je stanovena maximální plocha dlouhodobého nebo trvalého odnětí ZPF pro záměry OZE v celé akcelerační oblasti. Souhlas s odnětím ze ZPF bude vydán v navazujícím řízení dle stavebního zákona. Při vymezení akceleračních oblastí nelze předjímat konkrétní technické parametry či přesné umístění záměrů OZE. Bezpečnost leteckého provozu je pak řešena při povolování konkrétního záměru, kdy se vyjadřují Úřad pro civilní letectví, Řízení letového provozu i Armáda ČR a upřesňují umístění či požadavky na denní i noční osvětlení definované v leteckém předpisu L-14. Obavy z negativních vlivů hluku a stroboskopického efektu řeší podmínky stanovené ve všech územních opatřeních pro akcelerační oblasti pro VTE, které ukládají zpracování hlukové studie, studie působení stroboskopického efektu, včetně minimalizace shadow flicker efektu. V případě, že by záměr nesplňoval zákonné hygienické limity (nařízení vlády č. 272/2011 Sb., o ochraně zdraví před nepříznivými účinky hluku a vibrací) a současně podmínky v územním opatření, nemůže být povolen.

Poř. č.	Připomínkové místo	Číslo jednací	Článek	AO	Připomínka	Vyhodnocení
					Navrhuji proto zejména vyřazení akceleračních oblastí AOV29 Býškovice, AOV30 Kunovice, AOV31 Kelč a souvisejícího územního opatření z návrhu Změny č. 2 Územního rozvojového plánu ČR. Pro případ, že tomuto požadavku nebude vyhověno, navrhuji zásadní přepracování návrhu, zejména o doplnění plného vyhodnocení kumulativních vlivů, ochrany veřejného zdraví, ochrany PUPFL, vlivů na soustavu Natura 2000, chráněné živočichy, krajinný ráz, vodní zdroje a majetková práva obyvatel. Současně žádám, aby všechny připomínky byly řádně a individuálně vypořádány v souladu se zákonem, včetně konkrétního a přezkoumatelného odůvodnění způsobu jejich vypořádání. **A. Nedostatky návrhu** • návrh není dostatečně odůvodněn a **chybí konkrétní podklady** (zákon č. 500/2004 Sb.) • nebyly dostatečně posouzeny **dopady na životní prostředí** (zákon č. 100/2001 Sb.) • hrozí **narušení krajiny a přírody** (zákon č. 114/1992 Sb.) • návrh **nerespektuje ochranu hodnot území a kvalitu bydlení** (zákon č. 283/2021 Sb.) • nebyly posouzeny jiné **varianty řešení, zejména využití brownfieldů** (opuštěných a již narušených ploch) a návrh tak nezákonně zasahuje do volné krajiny • vychází **pouze z expertních odhadů** (počet věží, výkon, rozmístění, vzdálenost od zástavby obcí) • **návrh odkládá řešení problému do dalších fází** (např. měření hluku až po dostavbě zařízení), místo aby jim předcházel • nejsou dostatečně vyhodnoceny **kumulativní dopady více záměrů v území nebo toto vyhodnocení zcela chybí** **B. Příroda, krajina a životní prostředí** **1. Nedostatečné posouzení vlivů na životní prostředí** • výskyt chráněných druhů (ptáci, netopýři) a zásah do migračních tras • narušení prvků ÚSES (biokoridory) • zásadní změna krajiny a její industrializace • dominantní stavby (až cca 200 m vysoké) viditelné na velké vzdálenosti • chybí posouzení nočního osvětlení • nedostatečně řešen kumulativní vliv více větrných elektráren **2. Nedostatečné posouzení vlivů na vodu a klima** • hrozí narušení vsakování vody do půdy a změna odtokových poměrů • neúměrné riziko pro podzemní vody a narušení režimu puklinových vod • může dojít ke zhoršení schopnosti krajiny zadržovat vodu a riziko vysychání krajiny • chybí posouzení vlivu na mikroklima, • nejsou dostatečně řešeny dopady na vodní režim území. **3. Zemědělská půda** • zábor a znehodnocení kvalitní půdy a půdy zemědělsky obdělávané • možné zásahy do půd I. a II. třídy ochrany (nejcennější půdy) • zhutnění půdy a zvýšení eroze a fragmentace pozemků • nejasný stav a poškození meliorací **4. Nedostatečné posouzení vlivů na obyvatele** • hluk a jeho dlouhodobý vliv nejsou dostatečně vyhodnoceny, • není dostatečně řešen stroboskopický efekt, • není zhodnocena změna charakteru bydlení vlivem navrhované výstavby VTE 3	

Poř. č.	Připomínkové místo	Číslo jednací	Článek	AO	Připomínka	Vyhodnocení
					• reálný vliv na cenu nemovitostí – tím, že akcelerační oblasti jsou většinově vymezeny mimo brownfield, jsou tímto dotčeny nemovitosti v klidných lokalitách, rekreačních lokalitách a přírodně cenných lokalitách, dojde zcela zákonitě ke znehodnocení majetku občanů • není dostatečně vysvětlen způsob stanovení vzdálenosti od obytné zástavby, • nebyly dostatečně posouzeny dopady na hodnotu nemovitostí a kvalitu bydlení. **C. Technická a bezpečnostní rizika** **1. Nedostatečnost navržených zmírňujících opatření** • navržená opatření pouze částečně zmírňují dopady, ale neřeší samotný střet, • řada opatření je formulována neurčitě a bez jasné kontroly jejich plnění, • významné problémy jsou odkládány až do navazujících řízení. **2. Technická a bezpečnostní rizika** • odlet ledu z rotorů v zimě, • pád částí konstrukce, únik provozních kapalin, • kontaminace půdy a vody, • požáry zařízení (obtížně zvládnutelné zásahy, se kterými nemá hasičský záchranný sbor žádné zkušenosti ani odpovídající techniku), zásah bleskem, šíření požáru do krajiny, omezení možnosti hašení, otázka dostupnosti zařízení v terénu pro HZS • v ČR dosud neexistuje právní ani metodická úprava požární bezpečnosti týkající se VTE a nejsou legislativně stanoveny konkrétní odstupové vzdálenosti VTE a ostatních zařízení (např. úložiště baterií) od lesů či obytné zástavby z hlediska požárního rizika, • Ministerstvo dopravy připustilo existenci bezpečnostních rizik spojených s VTE, zejména vizuální distrakce řidičů, stínových efektů, nočního překážkového osvětlení, odletu ledu či havárií a odletu částí konstrukcí. Není jasně stanoveno, kdo **ponese odpovědnost za případné škody na zdraví, majetku a životním prostředí. Není jasně stanovena likvidace dosloužívšího zařízení VTE a souvisejících zařízení z hlediska odpadového hospodářství.** **D. PŘIPOMÍNKY K AKCELERAČNÍM OBLASTEM AOV29, AOV30, AOV 31** Uvedená akcelerační oblast vykazuje následující možné střety a rizika: **D.1. PŘIPOMÍNKY K AKCELERAČNÍ OBLASTI AOV29 – Býškovice** **1. Krajinný ráz a vizuální dominance VTE** v AOV 29 mají vizuální dopad, kdy se stávají nepřehlédnutelnou technickou dominantou viditelnou ze širokého okolí, včetně památkově exponovaných míst. Došlo by k narušení krajinného rámce a dálkových pohledů na Hostýnskou magistrálu a poutní místo Svatý Hostýn, což je v rozporu se zájmy NPÚ. Instalace věží o výšce cca 200 m (včetně listů) by představovala brutální zásah do horizontu a měřítka krajiny Záhoří. Viz Mapové podklady Návrhu ÚRP, zejména Příloha 5-SEA, Hodnocení karet pro AOV29, Mapa hodnoceného návrhu AO a Analýza nárůstu viditelnosti. To má za následek a) Brutální narušení horizontu Moravské brány a vizuální degradace Hostýnských vrchů, a celé Podhostýnské oblasti b) Znehodnocení poutního místa Svatý Hostýn a sakrární dominanty Baziliky na sv. Hostýně 4	

Poř. č.	Připomínkové místo	Číslo jednací	Článek	AO	Připomínka	Vyhodnocení
					c) Kelč je historicky významné sídlo s dominantou kostela sv. Petra a Pavla. Instalace 200 m stožárů by vytvořila agresivní vertikální dominantu, která by devalvovala dálkové pohledy na Hostýnské vrchy a narušila integritu historického panoramatu d) Znehodnocení lázeňské a rekreační oblasti lázně teplice, Zbrašovské aragonitové jeskyně a oblast Hranické propasti URP je z výše uvedených důvodů nepřezkoumatelný Navrhuje se: a) dopracovat posouzení z hlediska vlivu na vizuální integritu kulturních památek v okolí, protože hodnocení v návrhu je nedostatečné a jedná se o zásah nadregionálního významu. b) zohlednit památkovou ochranu dotčené oblasti a s ohledem na výše uvedené se tedy navrhuje vyřazení AOV29, AOV30 a AOV31 z návrhu Změny č. 2 Územního rozvojového plánu ČR **2. Vymezení návrhu AO ve vzdálenosti 500 m od obytné zástavby** V URP je vymezena AO ve vzdálenosti 500 m od obytné zástavby, viz. Příloha č.1: Základní charakteristiky a jevy životního prostředí v jednotlivých AO, str. č. 51 – 52. V k.ú. Býškovice (viz. Strana [ ] **se pod hranicí 500 m nachází rodinný dům s č.p.** [ ] **a řada rekreačních objektů.** Vzdálenost [ ] m je uvedena i v dokumentech Příloha 5-SEA, Hodnocení karet pro AOV29. Vzdálenost 500 m stanovená od občanské zástavby, která vychází z tzv. kvalifikovaného odhadu zpracovatele, nikoliv z legislativy, je nedostatečnou vzdáleností od souvislé zástavby obcí a rozptýlených usedlostí. Z dostupných studií a posouzení již předkládaných záměrů výstavby na DESÚ je zřejmé, že vzdálenost 500 m je nedostačující. Metodické pokyny doporučují orientační vzdáleností 600–1000 metrů. Vzdálenost 500 m považujeme za nepřípustnou z hlediska zákonnosti a nedostačeného posouzení hlukové zátěže. Opatření obecné povahy pro AO a Odůvodnění Opatření obecné povahy pro AO považujeme za nedostatečné, je zde absence posouzení hluku, navrhujeme podrobné posouzení. URP vykazuje procesní vady, nedostatečné vyhodnocení vlivů, chybějící kumulace. Návrh je v rozporu s ochranou zdraví podle zákona č. 258/2000Sb. neboť neobsahuje dostatečné vyhodnocení vlivů hlukové zátěže na danou oblast. Dokumentace URP je v tomto bodě nepřezkoumatelná. Navrhuje **se: l**egislativní stanovení závazné minimální odstupové vzdálenosti od obytné zástavby, případně její navázání na výšku zařízení, tak aby byla zajištěna ochrana obytného prostředí a zdraví obyvatel. **3. Rozpor s ochranou zemědělského půdního fondu (ZPF)** V AOV 29 je dotčen Zemědělský půdní fond. Dokumentace připouští zábor půd I. třídy ochrany v rozsahu 0,69 ha a II. třídy ochrany v rozsahu 0,89 ha, přesto vliv označuje pouze za „mírně negativní". Návrh bagatelizuje rozsah výstavby VTE a ostatních zařízení a její dopady, neřeší nebezpečí eroze půd, nedostatečně hodnotí možnost poškození meliorací včetně nezjištění jejich rozsahu. Návrh je v rozporu se zákonem č. 334/1992 Sb., o ochraně zemědělského půdního fondu, který stanoví zvýšenou ochranu nejbonitnějších půd. Navrhuje se: vyřazení akcelerační oblasti AOV29 Býškovice a souvisejícího územního opatření z návrhu Změny č. 2 Územního rozvojového plánu ČR 5	

Poř. č.	Připomínkové místo	Číslo jednací	Článek	AO	Připomínka	Vyhodnocení
					4. Nedostatečná ochrana přírody a biodiverzity SEA sama uvádí výskyt citlivých druhů ptáků a předpokládá výskyt netopýrů. Nebyly však dostatečně vyhodnoceny migrační trasy ani možné dopady na PP Těšice, PR Doubek, biotopy a biokoridory, ÚSES a migrační koridory vybraných zvláště chráněných druhů velkých savců. V oblasti nebyl vyhotoven ornitologický výzkum. Posouzení pro SEA trvalo jen 3 měsíce a není proto dostatečné. SEA a UO stanoví zcela nedostatečná opatření na ochranu netopýrů a ptáků. Postup je v rozporu se zákonem č. 114/1992 Sb., o ochraně přírody a krajiny. Navrhuje se: a) vyhotovení celoročního ornitologického a chiropterologického průzkumu, včetně vyhodnocení migračních tras ptáků a netopýrů, kumulativních vlivů a dopadů na ptáky, živočichy a floru. Pro případ, že uvedené nedostatky nebudou řádně odstraněny b) vyřazení akcelerační oblasti AOV29 Býškovice a souvisejícího územního opatření z návrhu Změny č. 2 Územního rozvojového plánu ČR **5. Rizika pro bezpečnost, letectví a IZS** Do území zasahuje ochranné pásmo sportovního letiště, která provozuje Letecký sportovní klub Záhoří, z.s.. Dokumentace současně nehodnotí dopady souvislého pásu VTE na zásahy vrtulníků integrovaného záchranného systému. Postup je v rozporu se zákonem č. 49/1997 Sb., o civilním letectví, a se zákonem č. 239/2000 Sb., o integrovaném záchranném systému. Navrhuje se: doplnění odborného posouzení vlivů akcelerační oblasti AOV29 – Býškovice na bezpečnost leteckého provozu, obranu státu a fungování integrovaného záchranného systému. Současně požadují zpracování vyhodnocení dopadů souvislého pásu větrných elektráren na zásahy vrtulníků IZS, letecké hašení lesních požárů, zdravotnické záchranné služby a policejních vrtulníků, včetně posouzení bezpečnosti letových koridorů a posouzení omezení manévrovacích možností v lesním území. Navrhuje se: doplnit podklady pro návrh Změny č. 2 Územního rozvojového plánu ČR o stanoviska Ministerstva obrany, Úřadu pro civilní letectví, Řízení letového provozu ČR a složek IZS k umístění větrných elektráren v daném území. Pro případ, že uvedené bezpečnostní a letecké vlivy nebudou spolehlivě vyloučeny, navrhuji vyřazení akcelerační oblasti AOV29 Býškovice a souvisejícího územního opatření z návrhu Změny č. 2 Územního rozvojového plánu ČR **6. Rybníky přímo v zóně – biotop vodních ptáků** Rybník Vrbčák (v k. ú Býškovice) a rybník Rouské (v k. ú Rouské) tvoří cenný mokřadní biotop s výskytem vodních a mokřadních druhů ptáků. Vědecké studie opakovaně prokázaly, že vrubozobí ptáci (kachny, husy, labutě), bahňáci a jeřábi si od větrných elektráren dlouhodobě udržují odstup až 800 metrů a na turbíny si nezvykají. Umístění větrných elektráren přímo v AOV 29 by proto znamenalo trvalé opuštění rybníků těmito druhy a zánik jejich funkce jako mokřadního biotopu. Výstavba by rovněž narušovala hnízdění ptáků hlukem a vibracemi přímo na lokalitě. V podzimním období slouží rybníky jako významné shromaždiště tažných ptáků, kdy se zde před odletem na zimoviště koncentrují velká hejna kachen, hus, čápů a volavek. Shromaždiště jsou z hlediska větrných elektráren nejrizikovější lokalitou – vysoká koncentrace ptáků zvyšuje pravděpodobnost kolizí s rotujícími lopatkami. Čápi a volavky jsou přitom druhy s plachtivým letem, u nichž je riziko přímé kolize statisticky nejvyšší." 6	

Poř. č.	Připomínkové místo	Číslo jednací	Článek	AO	Připomínka	Vyhodnocení
					Navrhuje se: vyřazení akcelerační oblasti AOV29 Býškovice a souvisejícího územního opatření z návrhu Změny č. 2 Územního rozvojového plánu ČR. Rybníky Vrbčák a Rouské leží přímo v navrhované zóně a jejich mokřadní biotop je neslučitelný s provozem větrných elektráren. Zóna navíc leží v blízkosti ekologicky citlivém území mezi Ptačí oblastí Hostýnské vrchy a EVL Bečva – Žebračka, jejichž ochrana má přednost před zjednodušeným povolováním obnovitelných zdrojů energie. **7. Blízkost EVL Bečva – Žebračka a nivy řeky Bečvy** Do 5 km od navrhované zóny AOV 29 se nachází niva řeky Bečvy a Evropsky významná lokalita Bečva – Žebračka (soustava Natura 2000), zahrnující lužní lesy a říční biotopy od Hranic na Moravě po Lipník nad Bečvou. Východně se v této nivě nacházejí rovněž rybníky v okolí Hustopeče nad Bečvou. Větrné elektrárny představují pro tažné a migrující ptáky bariéru. V kombinaci s výskytem dalších chráněných lokalit v okolí vytváří AOV 29 nepřijatelný tlak na celý ekologický koridor podél Bečvy. Kumulativní vliv záměrů na soustavu Natura 2000 v širším území nebyl dle dostupných podkladů dostatečně posouzen. Navrhuje se: vyřazení akcelerační oblasti AOV29 Býškovice a souvisejícího územního opatření z návrhu Změny č. 2 Územního rozvojového plánu ČR **8. Ptačí oblast Hostýnské vrchy (Natura 2000)** se nachází na jižní hranici AOV 29 v nezanedbatelné vzdálenosti z hlediska pohybu ptáků. Navíc zde může dojít ke kumulaci škodlivých vlivů spolu s AOV 30 a AOV 31. Negativní dopady větrných elektráren na ptáky nepůsobí pouze v místě instalace turbín, ale zasahují i do funkčního zázemí ptačích oblastí formou fragmentace biotopů a bariérového efektu. Navrhuje se: zpracování posouzení, zda vymezení AOV 29 není v rozporu s povinností zachovat příznivý stav předmětu ochrany Opatření obecné povahy tyto skutečnosti nezohledňují. Tímto upozorňujeme na rozsudek Soudního dvora EU ve věci C-127/02 (Waddenzee) a navazující judikatury - hodnocení vlivu na lokalitu Natura 2000 dle par. 45i ZOPK je povinné vždy, když nelze s jistotou vyloučit významný vliv na chráněné druhy nebo stanoviště - bez ohledu na to, zda se záměr nachází přímo v lokalitě. Navrhuje se: vyřazení akcelerační oblasti AOV29 Býškovice a souvisejícího územního opatření z návrhu Změny č. 2 Územního rozvojového plánu ČR **D.2. PŘIPOMÍNKY K AKCELERAČNÍ OBLASTI AOV30 – Kunovice** **9. Krajinný ráz a vizuální dominance** VTE v AOV 30 mají vizuální dopad, kdy se stávají nepřehlédnutelnou technickou dominantou viditelnou ze širokého okolí, včetně památkově exponovaných míst. Došlo by k narušení krajinného rámce a dálkových pohledů na Hostýnskou magistrálu a poutní místo Svatý Hostýn, což je v rozporu se zájmy NPÚ. Instalace věží o výšce cca 200 m (včetně listů) by představovala brutální zásah do horizontu a měřítka krajiny Záhoří. Viz. Mapové podklady Návrhu ÚRP, zejména Příloha 5-SEA, Hodnocení karet pro AOV30, Mapa hodnoceného návrhu AO a Analýza nárůstu viditelnosti. To má za následek a) Brutální narušení horizontu Moravské brány a vizuální degradace Hostýnských vrchů, a celé Podhostýnské oblasti b) Znehodnocení poutního místa Svatý Hostýn a sakrární dominanty Baziliky na sv. Hostýně 7	

Poř. č.	Připomínkové místo	Číslo jednací	Článek	AO	Připomínka	Vyhodnocení
					c)Kelč je historicky významné sídlo s dominantou kostela sv. Petra a Pavla. Instalace 200 m stožárů by vytvořila agresivní vertikální dominantu, která by devalvovala dálkové pohledy na Hostýnské vrchy a narušila integritu historického panoramatu. d) znehodnocení sakrární stavby kostelu v Loučce URP je z výše uvedených důvodů nepřezkoumatelný Navrhuje se: a) dopracovat posouzení z hlediska vlivu na vizuální integritu kulturních památek v okolí, protože hodnocení v návrhu je nedostatečné a jedná se o zásah nadregionálního významu. b) zohlednit památkovou ochranu dotčené oblasti a s ohledem na výše uvedené se tedy navrhuje vyřazení AOV30 z návrhu Změny č. 2 Územního rozvojového plánu ČR **10. Rozpor s ochranou zemědělského půdního fondu (ZPF)** V AOV 30 je dotčen Zemědělský půdní fond. Dokumentace připouští zábor půd II. třídy ochrany v rozsahu 0,01 ha. Veškeré zemědělské plochy v AO jsou plnohodnotně využívány k zemědělské výrobě. Přesto vliv označuje pouze za „mírně negativní". Návrh bagatelizuje rozsah výstavby VTE a její dopady, neřeší nebezpečí eroze půd, a nedostatečně hodnotí možnost poškození meliorací včetně nezjištění jejich rozsahu. Návrh je v rozporu se zákonem č. 334/1992 Sb., o ochraně zemědělského půdního fondu, který stanoví zvýšenou ochranu nejbonitnějších půd. Navrhuje se: vyřazení akcelerační oblasti AOV30 Kunovice a souvisejícího územního opatření z návrhu Změny č. 2 Územního rozvojového plánu ČR **11. Nedostatečná ochrana přírody a biodiverzity** SEA sama uvádí výskyt citlivých druhů živočichů , ptáků a více druhů motýlů, zvláště chráněných druhů rostlin a předpokládá výskyt netopýrů. Nebyly však dostatečně vyhodnoceny migrační trasy ani možné dopady na PP Skalka-Polomsko, PO Hostýnské vrchy, RP Kelčský Javorník, NPP Zbrašovské aragonitové jeskyně; areál lázně Teplice, biokoridory a biotopy. V oblasti nebyl vyhotoven ornitologický výzkum. Posouzení pro SEA trvalo jen 3 měsíce a není proto dostatečné. SEA a UO stanoví zcela nedostatečná opatření na ochranu netopýrů a ptáků. Postup je v rozporu se zákonem č. 114/1992 Sb., o ochraně přírody a krajiny. Navrhuje se: a) vyhotovení celoročního ornitologického a chiropterologického průzkumu, včetně vyhodnocení migračních tras ptáků a netopýrů, kumulativních vlivů a dopadů na ptáky, živočichy a floru. Pro případ, že uvedené nedostatky nebudou řádně odstraněny b) vyřazení akcelerační oblasti AOV30 Kunovice a souvisejícího územního opatření z návrhu Změny č. 2 Územního rozvojového plánu ČR **D.3. PŘIPOMÍNKY K AKCELERAČNÍ OBLASTI AOV31 – Kelč** **12. Krajinný ráz a vizuální dominance** VTE v AOV 31 mají vizuální dopad, kdy se stávají nepřehlédnutelnou technickou dominantou viditelnou ze širokého okolí, včetně památkově exponovaných míst. Došlo by k narušení krajinného rámce a 8	

Poř. č.	Připomínkové místo	Číslo jednací	Článek	AO	Připomínka	Vyhodnocení
					dálkových pohledů na Hostýnskou magistrálu a poutní místo Svatý Hostýn, což je v rozporu se zájmy NPÚ. Instalace věží o výšce cca 200 m (včetně listů) by představovala brutální zásah do horizontu a měřítka krajiny Záhoří. Viz. Mapové podklady Návrhu ÚRP, zejména Příloha 5-SEA, Hodnocení karet pro AOV31, Mapa hodnoceného návrhu AO a Analýza nárůstu viditelnosti. a) Brutální narušení horizontu Moravské brány a vizuální degradace Hostýnských vrchů, a celé Podhostýnské oblasti b) Znehodnocení poutního místa Svatý Hostýn a sakrární dominanty Baziliky na sv. Hostýně c) Kelč je historicky významné sídlo, se zámeckým areálem, s dominantou kostela sv. Petra a Pavla. Instalace 200 m stožárů by vytvořila agresivní vertikální dominantu, která by devalvovala dálkové pohledy na Hostýnské vrchy a narušila integritu historického panoramatu. URP je z výše uvedených důvodů nepřezkoumatelný d) znehodnocení přírodní-technické dominanty vrch Kelčský Javorník s rozhlednou e) znehodnocení hmotných statků v blízkosti AO: Rozhledna Kunovická hůrka a Na vodojemu Kunovice Navrhuje se: a) dopracovat posouzení z hlediska vlivu na vizuální integritu kulturních památek v okolí. protože hodnocení v návrhu je nedostatečné a jedná se o zásah nadregionálního významu. b) zohlednit památkovou ochranu dotčené oblasti a s ohledem na výše uvedené se tedy navrhuje vyřazení AOV31 Kelč a souvisejícího územního opatření z návrhu Změny č. 2 Územního rozvojového plánu ČR **13. Rozpor s ochranou zemědělského půdního fondu (ZPF)** V AOV 31 je dotčen Zemědělský půdní fond. Dokumentace připouští zábor půd I. třídy ochrany v rozsahu 0,04 ha a II. třídy ochrany v rozsahu 0,27 ha, přesto vliv označuje pouze za „mírné negativní". Návrh bagatelizuje rozsah výstavby VTE a její dopady, neřeší nebezpečí eroze půd, a nedostatečně hodnotí možnost poškození meliorací včetně nezjištění jejich rozsahu. Návrh je v rozporu se zákonem č. 334/1992 Sb., o ochraně zemědělského půdního fondu, který stanoví zvýšenou ochranu nejbonitnějších půd. Navrhuje se: vyřazení AOV31 Kelč a souvisejícího územního opatření z návrhu Změny č. 2 Územního rozvojového plánu ČR. **14. Nedostatečná ochrana přírody a biodiverzity** SEA sama uvádí výskyt citlivých druhů živočichů, zvláště chráněných druhů hmyzu, zvláště chráněných druhů rostlin a předpokládá výskyt netopýrů. Nebyly však dostatečně vyhodnoceny migrační trasy ani možné dopady na PP Vřesoviště Bílová, PO Hostýnské vrchy, NPP Zbrašovské aragonitové jeskyně; areál lázně Teplice, habitaty-91EO, biokoridory, RBC a biotopy -mokřadní lesní okraje a lesní loučky, ÚSES a migrační koridory vybraných zvláště chráněných druhů velkých savců. V oblasti nebyl vyhotoven ornitologický výzkum. Posouzení pro SEA trvalo jen 3 měsíce a není proto dostatečné. SEA a UO stanoví zcela nedostatečná opatření na ochranu netopýrů a ptáků. Postup je v rozporu se zákonem č. 114/1992 Sb., o ochraně přírody a krajiny. Navrhuje se: 9	

Poř. č.	Připomínkové místo	Číslo jednací	Článek	AO	Připomínka	Vyhodnocení
					a) vyhotovení celoročního ornitologického a chiropterologického průzkumu, včetně vyhodnocení migračních tras ptáků a netopýrů, kumulativních vlivů a dopadů na ptáky, živočichy a floru. Pro případ, že uvedené nedostatky nebudou řádně odstraněny b) vyřazení akcelerační oblasti AOV31 Kelč a souvisejícího územního opatření z návrhu Změny č. 2 Územního rozvojového plánu ČR **D.4. PŘIPOMÍNKY K AKCELERAČNÍ OBLASTI AOV 29-Býškovice, AOV 30 – Kunovice a AOV31 – Kelč** **15. Hlukové emise z více parků** Hluk z více parků v různých směrech znemožňuje regeneraci obyvatel, hluk se v údolích Bečvy a Záhoří sčítá. Jedná se o akustický součet, v členitém terénu se nesčítají lineárně, ale díky odrazům od svahů Hostýnských vrchů vytvářejí permanentní akustický smog, který nelze eliminovat útlumem jednotlivých strojů. Navrhuje se: vyřazení akcelerační oblasti AOV29 Býškovice, AOV30 Kunovice a AOV31 Kelč a souvisejícího územního opatření z návrhu Změny č. 2 Územního rozvojového plánu ČR **16. Kumulativní vlivy** Návrh změny č. 2 ÚRP ČR neřeší souběh více projektů a celkové zatížení území, což je zásadní metodická chyba. S ohledem na stanovenou AOV29, AOV30 a AOV31 je maximalistické riziko „Obklíčení" obcí umístěním VTE. Pokud by se realizovaly záměry v jednotlivých katastrech odděleně, dojde k dominovému efektu a ve výsledku k obklíčení obcí. Obce by ztratily kontakt s volnou krajinou. Obyvatelé by žili v "průmyslové kleci". Obce vizuálně a akusticky budou uzavřeny větrnými parky ze všech světových stran. Návrhem je porušen zákon č. 249/2025 Sb, § 4 odst. 2. Zákon zakazuje vymezení AO tam, kde by dopad na životní prostředí (zejména vodu a krajinný ráz) byl tak významný. V tomto případě se negativní vlivy jednotlivých katastrů obcí vzájemně zesilují. Hrozí nevratná degradace území. Navrhuje se: vyřazení akcelerační oblasti AOV29 Býškovice, AOV30 Kunovice a AOV31 Kelč a souvisejícího územního opatření z návrhu Změny č. 2 Územního rozvojového plánu ČR **17. Ochrana sídel a veřejného zdraví** Vzhledem k rozdrobenosti okolní zástavby a vzdálenostech mezi obcemi cca od 1 km do 3 km je v dokumentaci URP stanovena vzdálenost AOV od intravilánu obcí cca 500 m. viz. Příloha č.1: Základní charakteristiky a jevy životního prostředí v jednotlivých AO, str. č. 51 – 56. Vzdálenost 500 m je v URP nedostatečně posouzena a je nedostatečně stanovena vzdálenost AOV od intravilánu obcí. Členitý terén navíc může způsobovat specifické šíření hluku a infrazvuku. Stroboskopický efekt: Riziko periodického stínění (mihotání stínů) na obytné části obcí. Při kumulaci VTE a obklíčenosti obcí se stroboskopický efekt projeví v celé dotčené oblasti. Souběh kmitání stínů z více stran během dne vytváří neúnosnou psychickou zátěž. Požadujeme doplnění podrobného posouzení. Dokumentace URP je v této části nepřezkoumatelná 10	

Poř. č.	Připomínkové místo	Číslo jednací	Článek	AO	Připomínka	Vyhodnocení
					Navrhuje se: doplnit podklady pro návrh Změny č. 2 Územního rozvojového plánu ČR o podrobné posouzení stroboskopického efektu v dané oblasti, s ohledem na jeho dopad v celé dotčené oblasti Pro případ, že uvedené posouzení spolehlivě nevyloučí nastíněné jevy, navrhuji vyřazení akcelerační oblasti AOV29 Býškovice, AOV30 Kunovice a AOV31 Kelč a souvisejícího územního opatření z návrhu Změny č. 2 Územního rozvojového plánu ČR **18. Nepřiměřenost zásahu do území** Navržené řešení představuje brutální zásah do charakteru krajiny, kvality života obyvatel i majetkových práv a narušení jejich legitimního očekávání, že tyto hodnoty budou zachovány. Nebylo prokázáno (dokumentace se tím ani nezabývá), že negativní dopady nelze dosáhnout jiným, méně konfliktním řešením. Návrh tak nesplňuje princip proporcionality vyžadovaný správním právem i judikaturou správních soudů. Navrhuje se: Doplnění řádného posouzení proporcionality zásahu do území, včetně vyhodnocení dopadů na krajinný ráz, kvalitu života obyvatel, veřejné zdraví, majetková práva a charakter venkovského prostředí. Dále se navrhuje prokázání, že sledovaného veřejného zájmu nelze dosáhnout jiným, méně konfliktním řešením s nižšími dopady na obyvatele a životní prostředí. Současně se navrhuje doplnění variantního řešení a vyhodnocení méně zatěžujících alternativ v souladu s principem proporcionality a minimalizace zásahů do práv obyvatel. Pro případ, že uvedené posouzení spolehlivě nevyloučí nastíněné jevy, tedy že proporcionalita zásahu a nezbytnost navrženého řešení nebudou spolehlivě prokázány, navrhuji vyřazení akcelerační oblasti AOV29 Býškovice, AOV30 Kunovice a AOV31 Kelč a souvisejícího územního opatření z návrhu Změny č. 2 Územního rozvojového plánu ČR **19. Absence variantního řešení** Dokumentace neposuzuje alternativní lokality ani modely a varianty rozmístění, počtu či výšky VTE. Není prokázáno, že navržená varianta představuje řešení s nejmenšími dopady na životní prostředí a obyvatele. Není ani tvrzen a prokazován veřejný zájem zřízení AOV. Postup je v rozporu se směrnicí 2001/42/ES a zákonem č. 100/2001 Sb. Navrhuje se: doplnění variantního posouzení akcelerační oblasti, včetně alternativních lokalit, jiného rozmístění větrných elektráren, nižšího počtu staveb a variant s menší výškou větrných elektráren. Dále navrhuji vyhodnocení méně konfliktních řešení, zejména využití brownfieldů, narušených území a lokalit s nižším střetem s ochranou přírody, krajinného rázu, veřejného zdraví a obytné zástavby. Současně navrhuji doplnění srovnávací analýzy jednotlivých variant z hlediska dopadů na životní prostředí, veřejné zdraví, biodiverzitu, krajinný ráz a majetková práva obyvatel. Pro případ, že uvedené posouzení spolehlivě nevyloučí nastíněné jevy, tedy že nebude prokázáno, že navržená varianta představuje řešení s nejmenšími dopady na životní prostředí a obyvatele v dané lokalitě, navrhuji vyřazení akcelerační oblasti AOV29 Býškovice, AOV30 Kunovice a AOV31 Kelč a souvisejícího územního opatření z návrhu Změny č. 2 Územního rozvojového plánu ČR **Navrhuji důsledné přehodnocení navržených akceleračních oblastí AOV 29, AOV 30 a AOV 31 a souvisejících územních opatření a jejich vyřazení z návrhu Změny č. 2 Územního rozvojového plánu ČR** 11	

Poř. č.	Připomínkové místo	Číslo jednací	Článek	AO	Připomínka	Vyhodnocení
					• • **E. Rozpor se zákony a právními předpisy ČR a EU** Návrh může být v rozporu zejména s: • zákonem č. 500/2004 Sb., správní řád, • zákonem č. 100/2001 Sb., o posuzování vlivů na životní prostředí (EIA), • zákonem č. 114/1992 Sb., o ochraně přírody a krajiny, • zákonem č. 334/1992 Sb., o ochraně zemědělského půdního fondu, • zákonem č. 283/2021 Sb., stavební zákon, • podmínkami směrnice EU RED III (nevhodně zvolená lokalita, nevyřešené dopady) • principem předběžné opatrnosti dle čl. 191 SFEU, • právem na příznivé životní prostředí dle čl. 35 Listiny základních práv a svobod, • právem na ochranu zdraví dle čl. 31 Listiny základních práv a svobod, • právem na ochranu vlastnictví dle čl. 11 Listiny základních práv a svobod. **Závěr** Navržená akcelerační oblast **má zásadní střety s přírodou, krajinou, vodou i kvalitou života obyvatel**. Tyto problémy nejsou řešeny, ale pouze částečně zmírňovány. Návrh nemá dostatečné podklady, neřeší varianty řešení a nedostatečně hodnotí kumulativní dopady. Z uvedených důvodů navrhuji **vyřazení uvedených akceleračních oblastí AOV29 Býškovice, AOV30 Kunovice, AOV31 Kelč a souvisejících územních opatření z návrhu Změny č. 2 Územního rozvojového plánu ČR.** V VŠECHOVICÍCH dne [redacted] Jméno a příjmení: Tereza Vacková Pod[redacted] 12	

Poř. č.	Připomínkové místo	Číslo jednací	Článek	AO	Připomínka	Vyhodnocení
134	František Kubis	MMR-52357-2026-81-4	99cm 99cn 99co	AOV29 AOV30 AOV31	*Adresát:* **Ministerstvo pro místní rozvoj ČR** **k rukám Odboru územního plánování** Staroměstské náměstí 6, 110 00, Praha 1 ID DS: 26iaava, E-mail: podatelna@mmr.gov.cz *Podatel:* **Jméno a příjmení:** FRANTIŠEK KUBIS **Datum narození:** [redacted] **Adresa trvalého pobytu:** [redacted] **Ulice + č.p.** ..... **Obec/Město** ..... **PŘIPOMÍNKY K:** **I. návrhu Změny č. 2 Územního rozvojového plánu ČR (ÚRP ČR)** **II. Vyhodnocení vlivů návrhu Změny č. 2 ÚRP na udržitelný rozvoj území (SEA)** **III. návrhům jednotlivých územních opatření pro akcelerační oblasti (AO) vymezeným v návrhu Změny č. 2 ÚRP** Připomínky podávám: ☒ jako osoba žijící v dotčeném území ☒ jako osoba, která může být dotčena dopady návrhu (z hlediska krajiny, životního prostředí či kvality života) ☐ jako vlastník nemovitostí v dotčeném území ..... ☐ jiné (podnikání v území, hospodaření na půdě nebo v lese, myslivost, rekreace) ..... Tímto podávám připomínky k návrhu vymezení akceleračních oblastí pro větrné elektrárny (VTE). Na základě níže uvedených důvodů nesouhlasím s návrhem změny č. 2 ÚRP ČR, Vyhodnocení vlivů návrhu Změny č. 2 ÚRP na udržitelný rozvoj území (SEA) a návrhům jednotlivých územních opatření pro akcelerační oblasti (AO) vymezeným v návrhu Změny č. 2 ÚRP. Veškeré níže uvedené připomínky se vztahují současně ke všem výše uvedeným projednávaným částem veřejné vyhlášky. **NÁZEV ZÁMĚRU** Akcelerační oblasti na území Olomouckého kraje (okres Přerov) a Kraje Zlínského (okres Kroměříž): AOV29 Býškovice, AOV30 Kunovice, AOV31 Kelč 1	**Akceptováno částečně.** Akcelerační oblast AOV31 Kelč byla zmenšena. Vymezení akceleračních oblastí proběhlo na základě biologického posouzení konkrétních území podle § 11 odst. 3 resp. 4 ZOZE, jehož výsledky spolu s výsledky vyhodnocení vlivů na životní prostředí (SEA, Příloha č. 5 k odůvodnění Z2 ÚRP) byly zapracovány do návrhu Z2 ÚRP. Návrh Z2 ÚRP a jeho odůvodnění, návrh souvisejících územních opatření a jejich odůvodnění obsahují náležitosti v souladu s příslušnými právními předpisy, včetně správního řádu, stavebního zákona a dalších. Zpracování VVURÚ odpovídá obsahem i strukturou požadavkům obsaženým v příloze č. 4 stavebního zákona, včetně posouzení kumulativních a synergických vlivů, vlivů na zdraví a hodnocení nulové varianty (platné znění ÚRP) vůči variantě navrhované (Z2 ÚRP). Zadání Z2 ÚRP schválené Vládou ČR nepožadovalo jiná variantní řešení. Ustanovení § 4 odst. 3 ZOZE a čl. 15c směrnice RED III sice upřednostňují brownfieldy a degradované plochy, avšak nevylučují vymezení akcelerační oblasti na jiných pozemcích. Vymezení výhradně na degradovaných plochách nebylo s ohledem na prostorové nároky technologie větrných elektráren proveditelné. Samotný způsob vymezení akceleračních oblastí na základě podkladů (biologická posouzení, mapy citlivosti ptáků vůči výstavbě VTE zpracované ČSO, území významná pro netopýry dle podkladů ČESON, biotopy zvláště chráněných druhů velkých savců a další) a nařízení vlády č. 507/2025 Sb. minimalizuje vliv na složky životního prostředí. Pro všechny akcelerační oblasti jsou současně pořizována územní opatření, která obsahují opatření stanovená na základě biologických posouzení. Tato opatření dále zmírňují negativní vlivy, které nebylo možné vyloučit vymezením akcelerační oblasti. Podmínky v územních opatřeních zahrnují ochranu prvků lokálního ÚSES a všech biokoridorů, ochranu biotopů, ZPF a PUPFL, dále povinnost biologického dozoru, monitoring mortality ptáků a netopýrů, detekční systémy a další podmínky specifické vzhledem ke konkrétní akcelerační oblasti. Jedním z podkladů pro zpracování Z2 ÚRP byl dokument Akcelerační oblasti, předvýběr ploch k výstavbě VTE, Screening území ČR z hlediska ochrany krajinného rázu (Roman Bukáček, Simona Vondráčková, 2025). Při vymezování akceleračních oblastí byl krajinný ráz dále prověřován, a to s ohledem na hodnoty území a dálkové pohledy na dominanty. Vlivy na krajinný ráz pak byly dále vyhodnoceny v rámci VVURÚ, a to jak z hlediska navrhovaného souboru akceleračních oblastí jako celku, tak pro jednotlivá území v kartách akceleračních oblastí. Podmínky v územních opatřeních pak dále omezují barevné řešení doprovodných staveb a rozsah trvalých terénních úprav.

Poř. č.	Připomínkové místo	Číslo jednací	Článek	AO	Připomínka	Vyhodnocení
					DOTČENÉ ÚZEMÍ: Obec Býškovice katastrální území Býškovice kraj Olomoucký Obec Dolní Nětčice katastrální území Dolní Nětčice kraj Olomoucký Obec Dolní Těšice katastrální území Dolní Těšice kraj Olomoucký Obec Horní Nětčice katastrální území Horní Nětčice kraj Olomoucký Obec Horní Těšice katastrální území Horní Těšice kraj Olomoucký Obec Horní Újezd katastrální území Horní Újezd kraj Olomoucký Obec Malhotice katastrální území Malhotice kraj Olomoucký Obec Opatovice katastrální území Opatovice u Hranic kraj Olomoucký Obec Rakov katastrální území Rakov u Hranic kraj Olomoucký Obec Rouské katastrální území Rouské kraj Olomoucký Obec Skalička katastrální území Skalička u Hranic kraj Olomoucký Obec Všechovice katastrální území Všechovice kraj Olomoucký Obec Zámrsky katastrální území Zámrsky kraj Olomoucký Obec Kelč katastrální území Babice u Kelče kraj Zlínský Obec Kelč katastrální území Kelč – Staré Město kraj Zlínský Obec Kelč katastrální území Kelč - Nové Město kraj Zlínský Obec Kelč katastrální území Komárovice kraj Zlínský Obec Kelč katastrální území Lhota u Kelče kraj Zlínský Obec Kelč katastrální území Němetice kraj Zlínský Obec Loukov katastrální území Libosváry u Bystřice pod Hostýnem kraj Zlínský Obec Loukov katastrální území Loukov u Bystřice pod Hostýnem kraj Zlínský Obec Vítonice katastrální území Vítonice u Bystřice pod Hostýnem kraj Zlínský Obec Osíčko katastrální území Osíčko kraj Zlínský Obec Osíčko katastrální území Příkazy u Osíčka kraj Zlínský Obec Komárno katastrální území Komárno kraj Zlínský Obec Kunovice katastrální území Kunovice kraj Zlínský Obec Provodovice katastrální území Provodovice kraj Zlínský Obec Police katastrální území Police u Valašského Meziříčí kraj Zlínský Obec Podhradní Lhota katastrální území Podhradní Lhota kraj Zlínský Obec Podolí katastrální území Podolí u Valašského Meziříčí kraj Zlínský **STANOVISKO** S návrhem Územního opatření k AOV29 Býškovice, AOV30 Kunovice, AOV31 Kelč **zásadně nesouhlasím a požaduji jejich vyřazení ze Změny č. 2 Územního rozvojového plánu ČR,** případně jejich zásadní přepracování. Návrh vykazuje závažné nedostatky z hlediska zákonnosti, ochrany životního prostředí, ochrany veřejného zdraví i ochrany práv obyvatel dotčeného území. Návrh akceleračních oblastí AOV29 Býškovice, AOV30 Kunovice, AOV31 Kelč je v rozporu s principem předběžné opatrnosti, požadavky na ochranu veřejného zdraví, ochranu přírody a krajiny, ochranu vodních zdrojů i se zásadou proporcionality zásahu do území. Současně nebyly dostatečně vyhodnoceny kumulativní a synergické vlivy souběhu akceleračních oblastí AOV29 Býškovice, AOV30 Kunovice, AOV31 Kelč a zamýšlené stavby větrných elektráren (VTE) při naplnění stanovených limitů (zejména výška a množství). Dokumentace SEA (SEA) a UO v předložené podobě není dostatečně odůvodněná, neobsahuje konkrétní odborné podklady a v řadě oblastí neoprávněně odkládá podstatné posouzení vlivů až do budoucích navazujících řízení. Návrh je proto nepřezkoumatelný a v rozporu s právními předpisy České republiky i Evropské unie. Současně může mít závažné dopady na krajinný ráz, biodiverzitu, vodní poměry, kulturně-historické hodnoty území i kvalitu života obyvatel. 2	V souvisejících územních opatření jsou stanoveny podmínky, které zajišťují ochranu protierozních opatření, funkčních melioračních zařízení, vodních toků a ploch a rovněž omezující možné terénní úpravy. Vzhledem k charakteru a rozsahu potenciálních záměrů se při naplnění podmínek nepředpokládá realizace v takovém rozsahu, který by mohl významně ovlivnit vodní režim v rámci akceleračních oblastí. Narušení systému podzemních vod se s ohledem na mělké založení převažující většiny VTE (do cca 5 m) a malou plochu narušení podloží (cca 20x20m) rovněž nepředpokládá. V souladu s požadavky vodního zákona se v rámci procesu povolování záměru bude vyjadřovat vodoprávní úřad. Ochrana ZPF je řešena v souvisejících územních opatřeních. Podmínkami je zajištěno, že nebudou vznikat neobhospodařovatelné zbytkové zemědělské pozemky ani pozemky bez přístupu k veřejně přístupné pozemní komunikaci. Dále je v nich požadavek na upřednostní nižších tříd ochrany ZPF při realizaci záměrů OZE a je stanovena maximální plocha dlouhodobého nebo trvalého odnětí ZPF pro záměry OZE v celé akcelerační oblasti. Souhlas s odnětím ze ZPF bude vydán v navazujícím řízení dle stavebního zákona. Při vymezení akceleračních oblastí nelze předjímat konkrétní technické parametry či přesné umístění záměrů OZE. Bezpečnost leteckého provozu je pak řešena při povolování konkrétního záměru, kdy se vyjadřují Úřad pro civilní letectví, Řízení letového provozu i Armáda ČR a upřesňují umístění či požadavky na denní i noční osvětlení definované v leteckém předpisu L-14. Obavy z negativních vlivů hluku a stroboskopického efektu řeší podmínky stanovené ve všech územních opatřeních pro akcelerační oblasti pro VTE, které ukládají zpracování hlukové studie, studie působení stroboskopického efektu, včetně minimalizace shadow flicker efektu. V případě, že by záměr nesplňoval zákonné hygienické limity (nařízení vlády č. 272/2011 Sb., o ochraně zdraví před nepříznivými účinky hluku a vibrací) a současně podmínky v územním opatření, nemůže být povolen.

Poř. č.	Připomínkové místo	Číslo jednací	Článek	AO	Připomínka	Vyhodnocení
					Navrhuji proto zejména vyřazení akceleračních oblastí AOV29 Býškovice, AOV30 Kunovice, AOV31 Kelč a souvisejícího územního opatření z návrhu Změny č. 2 Územního rozvojového plánu ČR. Pro případ, že tomuto požadavku nebude vyhověno, navrhuji zásadní přepracování návrhu, zejména o doplnění plného vyhodnocení kumulativních vlivů, ochrany veřejného zdraví, ochrany PUPFL, vlivů na soustavu Natura 2000, chráněné živočichy, krajinný ráz, vodní zdroje a majetková práva obyvatel. Současně žádám, aby všechny připomínky byly řádně a individuálně vypořádány v souladu se zákonem, včetně konkrétního a přezkoumatelného odůvodnění způsobu jejich vypořádání. **A. Nedostatky návrhu** • návrh není dostatečně odůvodněn a **chybí konkrétní podklady** (zákon č. 500/2004 Sb.) • nebyly dostatečně posouzeny **dopady na životní prostředí** (zákon č. 100/2001 Sb.) • hrozí **narušení krajiny a přírody** (zákon č. 114/1992 Sb.) • návrh **nerespektuje ochranu hodnot území a kvalitu bydlení** (zákon č. 283/2021 Sb.) • nebyly posouzeny jiné **varianty řešení, zejména využití brownfieldů** (opuštěných a již narušených ploch) a návrh tak nezákonně zasahuje do volné krajiny • vychází **pouze z expertních odhadů** (počet věží, výkon, rozmístění, vzdálenost od zástavby obcí) • **návrh odkládá řešení problému do dalších fází** (např. měření hluku až po dostavbě zařízení), místo aby jim předcházel • nejsou dostatečně vyhodnoceny **kumulativní dopady více záměrů v území nebo toto vyhodnocení zcela chybí** **B. Příroda, krajina a životní prostředí** **1. Nedostatečné posouzení vlivů na životní prostředí** • výskyt chráněných druhů (ptáci, netopýři) a zásah do migračních tras • narušení prvků ÚSES (biokoridory) • zásadní změna krajiny a její industrializace • dominantní stavby (až cca 200 m vysoké) viditelné na velké vzdálenosti • chybí posouzení nočního osvětlení • nedostatečně řešen kumulativní vliv více větrných elektráren **2. Nedostatečné posouzení vlivů na vodu a klima** • hrozí narušení vsakování vody do půdy a změna odtokových poměrů • neúměrné riziko pro podzemní vody a narušení režimu puklinových vod • může dojít ke zhoršení schopnosti krajiny zadržovat vodu a riziko vysychání krajiny • chybí posouzení vlivu na mikroklima, • nejsou dostatečně řešeny dopady na vodní režim území. **3. Zemědělská půda** • zábor a znehodnocení kvalitní půdy a půdy zemědělsky obdělávané • možné zásahy do půd I. a II. třídy ochrany (nejcennější půdy) • zhutnění půdy a zvýšení eroze a fragmentace pozemků • nejasný stav a poškození meliorací **4. Nedostatečné posouzení vlivů na obyvatele** • hluk a jeho dlouhodobý vliv nejsou dostatečně vyhodnoceny, • není dostatečně řešen stroboskopický efekt, • není zhodnocena změna charakteru bydlení vlivem navrhované výstavby VTE 3	

Poř. č.	Připomínkové místo	Číslo jednací	Článek	AO	Připomínka	Vyhodnocení
					• reálný vliv na cenu nemovitostí – tím, že akcelerační oblasti jsou většinově vymezeny mimo brownfield, jsou tímto dotčeny nemovitosti v klidných lokalitách, rekreačních lokalitách a přírodně cenných lokalitách, dojde zcela zákonitě ke znehodnocení majetku občanů • není dostatečně vysvětlen způsob stanovení vzdálenosti od obytné zástavby, • nebyly dostatečně posouzeny dopady na hodnotu nemovitostí a kvalitu bydlení. **C. Technická a bezpečnostní rizika** **1. Nedostatečnost navržených zmírňujících opatření** • navržená opatření pouze částečně zmírňují dopady, ale neřeší samotný střet, • řada opatření je formulována neurčitě a bez jasné kontroly jejich plnění, • významné problémy jsou odkládány až do navazujících řízení. **2. Technická a bezpečnostní rizika** • odlet ledu z rotorů v zimě, • pád části konstrukce, únik provozních kapalin, • kontaminace půdy a vody, • požáry zařízení (obtížně zvládnutelné zásahy, se kterými nemá hasičský záchranný sbor žádné zkušenosti ani odpovídající techniku), zásah bleskem, šíření požáru do krajiny, omezení možnosti hašení, otázka dostupnosti zařízení v terénu pro HZS • v ČR dosud neexistuje právní ani metodická úprava požární bezpečnosti týkající se VTE a nejsou legislativně stanoveny konkrétní odstupové vzdálenosti VTE a ostatních zařízení (např. úložiště baterií) od lesů či obytné zástavby z hlediska požárního rizika, • Ministerstvo dopravy připustilo existenci bezpečnostních rizik spojených s VTE, zejména vizuální distrakce řidičů, stínových efektů, nočního překážkového osvětlení, odletu ledu či havárií a odletu částí konstrukcí. Není jasně stanoveno, kdo **ponese odpovědnost za případné škody na zdraví, majetku a životním prostředí. Není jasně stanovena likvidace dosloužívšího zařízení VTE a souvisejících zařízení z hlediska odpadového hospodářství.** **D. PŘIPOMÍNKY K AKCELERAČNÍM OBLASTEM AOV29, AOV30, AOV 31** Uvedená akcelerační oblast vykazuje následující možné střety a rizika: **D.1. PŘIPOMÍNKY K AKCELERAČNÍ OBLASTI AOV29 – Býškovice** **1. Krajinný ráz a vizuální dominance VTE** v AOV 29 mají vizuální dopad, kdy se stávají nepřehlédnutelnou technickou dominantou viditelnou ze širokého okolí, včetně památkově exponovaných míst. Došlo by k narušení krajinného rámce a dálkových pohledů na Hostýnskou magistrálu a poutní místo Svatý Hostýn, což je v rozporu se zájmy NPÚ. Instalace věží o výšce cca 200 m (včetně listů) by představovala brutální zásah do horizontu a měřítka krajiny Záhoří. Viz Mapové podklady Návrhu ÚRP, zejména Příloha 5-SEA, Hodnocení karet pro AOV29, Mapa hodnoceného návrhu AO a Analýza nárůstu viditelnosti. To má za následek a) Brutální narušení horizontu Moravské brány a vizuální degradace Hostýnských vrchů, a celé Podhostýnské oblasti b) Znehodnocení poutního místa Svatý Hostýn a sakrární dominanty Baziliky na sv. Hostýně 4	

Poř. č.	Připomínkové místo	Číslo jednací	Článek	AO	Připomínka	Vyhodnocení
					c) Kelč je historicky významné sídlo s dominantou kostela sv. Petra a Pavla. Instalace 200 m stožárů by vytvořila agresivní vertikální dominantu, která by devalvovala dálkové pohledy na Hostýnské vrchy a narušila integritu historického panoramatu d) Znehodnocení lázeňské a rekreační oblasti lázně teplice, Zbrašovské aragonitové jeskyně a oblast Hranické propasti URP je z výše uvedených důvodů nepřezkoumatelný Navrhuje se: a) dopracovat posouzení z hlediska vlivu na vizuální integritu kulturních památek v okolí. protože hodnocení v návrhu je nedostatečné a jedná se o zásah nadregionálního významu. b) zohlednit památkovou ochranu dotčené oblasti a s ohledem na výše uvedené se tedy navrhuje vyřazení AOV29, AOV30 a AOV31 z návrhu Změny č. 2 Územního rozvojového plánu ČR **2. Vymezení návrhu AO ve vzdálenosti 500 m od obytné zástavby** V URP je vymezena AO ve vzdálenosti 500 m od obytné zástavby, viz. Příloha č.1: Základní charakteristiky a jevy životního prostředí v jednotlivých AO, str. č. 51 – 52. V k.ú. Býškovice (viz. Strana ☐ **se pod hranicí 500 m nachází rodinný dům s č.p.** ☐ **a řada rekreačních objektů.** Vzdálenost ☐ m je uvedena i v dokumentech Příloha 5-SEA, Hodnocení karet pro AOV29. Vzdálenost 500 m stanovená od občanské zástavby, která vychází z tzv. kvalifikovaného odhadu zpracovatele, nikoliv z legislativy, je nedostatečnou vzdáleností od souvislé zástavby obcí a rozptýlených usedlostí. Z dostupných studií a posouzení již předkládaných záměrů výstavby na DESÚ je zřejmé, že vzdálenost 500 m je nedostačující. Metodické pokyny doporučují orientační vzdáleností 600–1000 metrů. Vzdálenost 500 m považujeme za nepřípustnou z hlediska zákonnosti a nedostačeného posouzení hlukové zátěže. Opatření obecné povahy pro AO a Odůvodnění Opatření obecné povahy pro AO považujeme za nedostatečné, je zde absence posouzení hluku, navrhujeme podrobné posouzení. URP vykazuje procesní vady, nedostatečné vyhodnocení vlivů, chybějící kumulace. Návrh je v rozporu s ochranou zdraví podle zákona č. 258/2000Sb. neboť neobsahuje dostatečné vyhodnocení vlivů hlukové zátěže na danou oblast. Dokumentace URP je v tomto bodě nepřezkoumatelná. Navrhuje **se: l**egislativní stanovení závazné minimální odstupové vzdálenosti od obytné zástavby, případně její navázání na výšku zařízení, tak aby byla zajištěna ochrana obytného prostředí a zdraví obyvatel. **3. Rozpor s ochranou zemědělského půdního fondu (ZPF)** V AOV 29 je dotčen Zemědělský půdní fond. Dokumentace připouští zábor půd I. třídy ochrany v rozsahu 0,69 ha a II. třídy ochrany v rozsahu 0,89 ha, přesto vliv označuje pouze za „mírně negativní“. Návrh bagatelizuje rozsah výstavby VTE a ostatních zařízení a její dopady, neřeší nebezpečí eroze půd, nedostatečně hodnotí možnost poškození meliorací včetně nezjištění jejich rozsahu. Návrh je v rozporu se zákonem č. 334/1992 Sb., o ochraně zemědělského půdního fondu, který stanoví zvýšenou ochranu nejbonitnějších půd. Navrhuje se: vyřazení akcelerační oblasti AOV29 Býškovice a souvisejícího územního opatření z návrhu Změny č. 2 Územního rozvojového plánu ČR 5	

Poř. č.	Připomínkové místo	Číslo jednací	Článek	AO	Připomínka	Vyhodnocení
					4. Nedostatečná ochrana přírody a biodiverzity SEA sama uvádí výskyt citlivých druhů ptáků a předpokládá výskyt netopýrů. Nebyly však dostatečně vyhodnoceny migrační trasy ani možné dopady na PP Těšice, PR Doubek, biotopy a biokoridory, ÚSES a migrační koridory vybraných zvláště chráněných druhů velkých savců. V oblasti nebyl vyhotoven ornitologický výzkum. Posouzení pro SEA trvalo jen 3 měsíce a není proto dostatečné. SEA a UO stanoví zcela nedostatečná opatření na ochranu netopýrů a ptáků. Postup je v rozporu se zákonem č. 114/1992 Sb., o ochraně přírody a krajiny. Navrhuje se: a) vyhotovení celoročního ornitologického a chiropterologického průzkumu, včetně vyhodnocení migračních tras ptáků a netopýrů, kumulativních vlivů a dopadů na ptáky, živočichy a floru. Pro případ, že uvedené nedostatky nebudou řádně odstraněny b) vyřazení akcelerační oblasti AOV29 Býškovice a souvisejícího územního opatření z návrhu Změny č. 2 Územního rozvojového plánu ČR **5. Rizika pro bezpečnost, letectví a IZS** Do území zasahuje ochranné pásmo sportovního letiště, která provozuje Letecký sportovní klub Záhoří, z.s.. Dokumentace současně nehodnotí dopady souvislého pásu VTE na zásahy vrtulníků integrovaného záchranného systému. Postup je v rozporu se zákonem č. 49/1997 Sb., o civilním letectví, a se zákonem č. 239/2000 Sb., o integrovaném záchranném systému. Navrhuje se: doplnění odborného posouzení vlivů akcelerační oblasti AOV29 – Býškovice na bezpečnost leteckého provozu, obranu státu a fungování integrovaného záchranného systému. Současně požadují zpracování vyhodnocení dopadů souvislého pásu větrných elektráren na zásahy vrtulníků IZS, letecké hašení lesních požárů, zdravotnické záchranné služby a policejních vrtulníků, včetně posouzení bezpečnosti letových koridorů a posouzení omezení manévrovacích možností v lesním území. Navrhuje se: doplnit podklady pro návrh Změny č. 2 Územního rozvojového plánu ČR o stanoviska Ministerstva obrany, Úřadu pro civilní letectví, Řízení letového provozu ČR a složek IZS k umístění větrných elektráren v daném území. Pro případ, že uvedené bezpečnostní a letecké vlivy nebudou spolehlivě vyloučeny, navrhují vyřazení akcelerační oblasti AOV29 Býškovice a souvisejícího územního opatření z návrhu Změny č. 2 Územního rozvojového plánu ČR **6. Rybníky přímo v zóně – biotop vodních ptáků** Rybník Vrbčák (v k. ú Býškovice) a rybník Rouské (v k. ú Rouské) tvoří cenný mokřadní biotop s výskytem vodních a mokřadních druhů ptáků. Vědecké studie opakovaně prokázaly, že vrubozobí ptáci (kachny, husy, labutě), bahňáci a jeřábi si od větrných elektráren dlouhodobě udržují odstup až 800 metrů a na turbíny si nezvykají. Umístění větrných elektráren přímo v AOV 29 by proto znamenalo trvalé opuštění rybníků těmito druhy a zánik jejich funkce jako mokřadního biotopu. Výstavba by rovněž narušovala hnízdění ptáků hlukem a vibracemi přímo na lokalitě. V podzimním období slouží rybníky jako významné shromaždiště tažných ptáků, kdy se zde před odletem na zimoviště koncentrují velká hejna kachen, hus, čápů a volavek. Shromaždiště jsou z hlediska větrných elektráren nejrizikovější lokalitou – vysoká koncentrace ptáků zvyšuje pravděpodobnost kolizí s rotujícími lopatkami. Čápi a volavky jsou přitom druhy s plachtivým letem, u nichž je riziko přímé kolize statisticky nejvyšší." 6	

Poř. č.	Připomínkové místo	Číslo jednací	Článek	AO	Připomínka	Vyhodnocení
					Navrhuje se: vyřazení akcelerační oblasti AOV29 Býškovice a souvisejícího územního opatření z návrhu Změny č. 2 Územního rozvojového plánu ČR. Rybníky Vrbčák a Rouské leží přímo v navrhované zóně a jejich mokřadní biotop je neslučitelný s provozem větrných elektráren. Zóna navíc leží v blízkosti ekologicky citlivém území mezi Ptačí oblastí Hostýnské vrchy a EVL Bečva – Žebračka, jejichž ochrana má přednost před zjednodušeným povolováním obnovitelných zdrojů energie. **7. Blízkost EVL Bečva – Žebračka a nivy řeky Bečvy** Do 5 km od navrhované zóny AOV 29 se nachází niva řeky Bečvy a Evropsky významná lokalita Bečva – Žebračka (soustava Natura 2000), zahrnující lužní lesy a říční biotopy od Hranic na Moravě po Lipník nad Bečvou. Východně se v této nivě nacházejí rovněž rybníky v okolí Hustopeče nad Bečvou. Větrné elektrárny představují pro tažné a migrující ptáky bariéru. V kombinaci s výskytem dalších chráněných lokalit v okolí vytváří AOV 29 nepřijatelný tlak na celý ekologický koridor podél Bečvy. Kumulativní vliv záměrů na soustavu Natura 2000 v širším území nebyl dle dostupných podkladů dostatečně posouzen. Navrhuje se: vyřazení akcelerační oblasti AOV29 Býškovice a souvisejícího územního opatření z návrhu Změny č. 2 Územního rozvojového plánu ČR **8. Ptačí oblast Hostýnské vrchy (Natura 2000)** se nachází na jižní hranici AOV 29 v nezanedbatelné vzdálenosti z hlediska pohybu ptáků. Navíc zde může dojít ke kumulaci škodlivých vlivů spolu s AOV 30 a AOV 31. Negativní dopady větrných elektráren na ptáky nepůsobí pouze v místě instalace turbín, ale zasahují i do funkčního zázemí ptačích oblastí formou fragmentace biotopů a bariérového efektu. Navrhuje se: zpracování posouzení, zda vymezení AOV 29 není v rozporu s povinností zachovat příznivý stav předmětu ochrany Opatření obecné povahy tyto skutečnosti nezohledňují. Tímto upozorňujeme na rozsudek Soudního dvora EU ve věci C-127/02 (Waddenzee) a navazující judikatury - hodnocení vlivu na lokalitu Natura 2000 dle par. 45i ZOPK je povinné vždy, když nelze s jistotou vyloučit významný vliv na chráněné druhy nebo stanoviště - bez ohledu na to, zda se záměr nachází přímo v lokalitě. Navrhuje se: vyřazení akcelerační oblasti AOV29 Býškovice a souvisejícího územního opatření z návrhu Změny č. 2 Územního rozvojového plánu ČR **D.2. PŘIPOMÍNKY K AKCELERAČNÍ OBLASTI AOV30 – Kunovice** **9. Krajinný ráz a vizuální dominance** VTE v AOV 30 mají vizuální dopad, kdy se stávají nepřehlédnutelnou technickou dominantou viditelnou ze širokého okolí, včetně památkově exponovaných míst. Došlo by k narušení krajinného rámce a dálkových pohledů na Hostýnskou magistrálu a poutní místo Svatý Hostýn, což je v rozporu se zájmy NPÚ. Instalace věží o výšce cca 200 m (včetně listů) by představovala brutální zásah do horizontu a měřítka krajiny Záhoří. Viz. Mapové podklady Návrhu ÚRP, zejména Příloha 5-SEA, Hodnocení karet pro AOV30, Mapa hodnoceného návrhu AO a Analýza nárůstu viditelnosti. To má za následek a) Brutální narušení horizontu Moravské brány a vizuální degradace Hostýnských vrchů, a celé Podhostýnské oblasti b) Znehodnocení poutního místa Svatý Hostýn a sakrární dominanty Baziliky na sv. Hostýně 7	

Poř. č.	Připomínkové místo	Číslo jednací	Článek	AO	Připomínka	Vyhodnocení
					c)Kelč je historicky významné sídlo s dominantou kostela sv. Petra a Pavla. Instalace 200 m stožárů by vytvořila agresivní vertikální dominantu, která by devalvovala dálkové pohledy na Hostýnské vrchy a narušila integritu historického panoramatu. d) znehodnocení sakrární stavby kostelu v Loučce URP je z výše uvedených důvodů nepřezkoumatelný Navrhuje se: a) dopracovat posouzení z hlediska vlivu na vizuální integritu kulturních památek v okolí. protože hodnocení v návrhu je nedostatečné a jedná se o zásah nadregionálního významu. b) zohlednit památkovou ochranu dotčené oblasti a s ohledem na výše uvedené se tedy navrhuje vyřazení AOV30 z návrhu Změny č. 2 Územního rozvojového plánu ČR **10. Rozpor s ochranou zemědělského půdního fondu (ZPF)** V AOV 30 je dotčen Zemědělský půdní fond. Dokumentace připouští zábor půd II. třídy ochrany v rozsahu 0,01 ha. Veškeré zemědělské plochy v AO jsou plnohodnotně využívány k zemědělské výrobě. Přesto vliv označuje pouze za „mírně negativní". Návrh bagatelizuje rozsah výstavby VTE a její dopady, neřeší nebezpečí eroze půd, a nedostatečně hodnotí možnost poškození meliorací včetně nezjištění jejich rozsahu. Návrh je v rozporu se zákonem č. 334/1992 Sb., o ochraně zemědělského půdního fondu, který stanoví zvýšenou ochranu nejbonitnějších půd. Navrhuje se: vyřazení akcelerační oblasti AOV30 Kunovice a souvisejícího územního opatření z návrhu Změny č. 2 Územního rozvojového plánu ČR **11. Nedostatečná ochrana přírody a biodiverzity** SEA sama uvádí výskyt citlivých druhů živočichů , ptáků a více druhů motýlů, zvláště chráněných druhů rostlin a předpokládá výskyt netopýrů. Nebyly však dostatečně vyhodnoceny migrační trasy ani možné dopady na PP Skalka-Polomsko, PO Hostýnské vrchy, RP Kelčský Javorník, NPP Zbrašovské aragonitové jeskyně; areál lázně Teplice, biokoridory a biotopy. V oblasti nebyl vyhotoven ornitologický výzkum. Posouzení pro SEA trvalo jen 3 měsíce a není proto dostatečné. SEA a UO stanoví zcela nedostatečná opatření na ochranu netopýrů a ptáků. Postup je v rozporu se zákonem č. 114/1992 Sb., o ochraně přírody a krajiny. Navrhuje se: a) vyhotovení celoročního ornitologického a chiropterologického průzkumu, včetně vyhodnocení migračních tras ptáků a netopýrů, kumulativních vlivů a dopadů na ptáky, živočichy a floru. Pro případ, že uvedené nedostatky nebudou řádně odstraněny b) vyřazení akcelerační oblasti AOV30 Kunovice a souvisejícího územního opatření z návrhu Změny č. 2 Územního rozvojového plánu ČR **D.3. PŘIPOMÍNKY K AKCELERAČNÍ OBLASTI AOV31 – Kelč** **12. Krajinný ráz a vizuální dominance** VTE v AOV 31 mají vizuální dopad, kdy se stávají nepřehlédnutelnou technickou dominantou viditelnou ze širokého okolí, včetně památkově exponovaných míst. Došlo by k narušení krajinného rámce a 8	

Poř. č.	Připomínkové místo	Číslo jednací	Článek	AO	Připomínka	Vyhodnocení
					dálkových pohledů na Hostýnskou magistrálu a poutní místo Svatý Hostýn, což je v rozporu se zájmy NPÚ. Instalace věží o výšce cca 200 m (včetně listů) by představovala brutální zásah do horizontu a měřítka krajiny Záhoří. Viz. Mapové podklady Návrhu ÚRP, zejména Příloha 5-SEA, Hodnocení karet pro AOV31, Mapa hodnoceného návrhu AO a Analýza nárůstu viditelnosti. a) Brutální narušení horizontu Moravské brány a vizuální degradace Hostýnských vrchů, a celé Podhostýnské oblasti b) Znehodnocení poutního místa Svatý Hostýn a sakrární dominanty Baziliky na sv. Hostýně c) Kelč je historicky významné sídlo, se zámeckým areálem, s dominantou kostela sv. Petra a Pavla. Instalace 200 m stožárů by vytvořila agresivní vertikální dominantu, která by devalvovala dálkové pohledy na Hostýnské vrchy a narušila integritu historického panoramatu. URP je z výše uvedených důvodů nepřezkoumatelný d) znehodnocení přírodní-technické dominanty vrch Kelčský Javorník s rozhlednou e) znehodnocení hmotných statků v blízkosti AO: Rozhledna Kunovická hůrka a Na vodojemu Kunovice Navrhuje se: a) dopracovat posouzení z hlediska vlivu na vizuální integritu kulturních památek v okolí. protože hodnocení v návrhu je nedostatečné a jedná se o zásah nadregionálního významu. b) zohlednit památkovou ochranu dotčené oblasti a s ohledem na výše uvedené se tedy navrhuje vyřazení AOV31 Kelč a souvisejícího územního opatření z návrhu Změny č. 2 Územního rozvojového plánu ČR **13. Rozpor s ochranou zemědělského půdního fondu (ZPF)** V AOV 31 je dotčen Zemědělský půdní fond. Dokumentace připouští zábor půd I. třídy ochrany v rozsahu 0,04 ha a II. třídy ochrany v rozsahu 0,27 ha, přesto vliv označuje pouze za „mírně negativní". Návrh bagatelizuje rozsah výstavby VTE a její dopady, neřeší nebezpečí eroze půd, a nedostatečně hodnotí možnost poškození meliorací včetně nezjištění jejich rozsahu. Návrh je v rozporu se zákonem č. 334/1992 Sb., o ochraně zemědělského půdního fondu, který stanoví zvýšenou ochranu nejbonitnějších půd. Navrhuje se: vyřazení AOV31 Kelč a souvisejícího územního opatření z návrhu Změny č. 2 Územního rozvojového plánu ČR. **14. Nedostatečná ochrana přírody a biodiverzity** SEA sama uvádí výskyt citlivých druhů živočichů, zvláště chráněných druhů hmyzu, zvláště chráněných druhů rostlin a předpokládá výskyt netopýrů. Nebyly však dostatečně vyhodnoceny migrační trasy ani možné dopady na PP Vřesoviště Bílová, PO Hostýnské vrchy, NPP Zbrašovské aragonitové jeskyně; areál lázně Teplice, habitaty-91EO, biokoridory, RBC a biotopy -mokřadní lesní okraje a lesní loučky, ÚSES a migrační koridory vybraných zvláště chráněných druhů velkých savců. V oblasti nebyl vyhotoven ornitologický výzkum. Posouzení pro SEA trvalo jen 3 měsíce a není proto dostatečné. SEA a UO stanoví zcela nedostatečná opatření na ochranu netopýrů a ptáků. Postup je v rozporu se zákonem č. 114/1992 Sb., o ochraně přírody a krajiny. Navrhuje se: 9	

Poř. č.	Připomínkové místo	Číslo jednací	Článek	AO	Připomínka	Vyhodnocení
					a) vyhotovení celoročního ornitologického a chiropterologického průzkumu, včetně vyhodnocení migračních tras ptáků a netopýrů, kumulativních vlivů a dopadů na ptáky, živočichy a floru. Pro případ, že uvedené nedostatky nebudou řádně odstraněny b) vyřazení akcelerační oblasti AOV31 Kelč a souvisejícího územního opatření z návrhu Změny č. 2 Územního rozvojového plánu ČR **D.4. PŘIPOMÍNKY K AKCELERAČNÍ OBLASTI AOV 29-Býškovice, AOV 30 – Kunovice a AOV31 – Kelč** **15. Hlukové emise z více parků** Hluk z více parků v různých směrech znemožňuje regeneraci obyvatel, hluk se v údolích Bečvy a Záhoří sčítá. Jedná se o akustický součet, v členitém terénu se nesčítají lineárně, ale díky odrazům od svahů Hostýnských vrchů vytvářejí permanentní akustický smog, který nelze eliminovat útlumem jednotlivých strojů. Navrhuje se: vyřazení akcelerační oblasti AOV29 Býškovice, AOV30 Kunovice a AOV31 Kelč a souvisejícího územního opatření z návrhu Změny č. 2 Územního rozvojového plánu ČR **16. Kumulativní vlivy** Návrh změny č. 2 ÚRP ČR neřeší souběh více projektů a celkové zatížení území, což je zásadní metodická chyba. S ohledem na stanovenou AOV29, AOV30 a AOV31 je maximalistické riziko „Obklíčení" obcí umístěním VTE. Pokud by se realizovaly záměry v jednotlivých katastrech odděleně, dojde k dominovému efektu a ve výsledku k obklíčení obcí. Obce by ztratily kontakt s volnou krajinou. Obyvatelé by žili v "průmyslové kleci". Obce vizuálně a akusticky budou uzavřeny větrnými parky ze všech světových stran. Návrhem je porušen zákon č. 249/2025 Sb, § 4 odst. 2. Zákon zakazuje vymezení AO tam, kde by dopad na životní prostředí (zejména vodu a krajinný ráz) byl tak významný. V tomto případě se negativní vlivy jednotlivých katastrů obcí vzájemně zesilují. Hrozí nevratná degradace území. Navrhuje se: vyřazení akcelerační oblasti AOV29 Býškovice, AOV30 Kunovice a AOV31 Kelč a souvisejícího územního opatření z návrhu Změny č. 2 Územního rozvojového plánu ČR **17. Ochrana sídel a veřejného zdraví** Vzhledem k rozdrobenosti okolní zástavby a vzdálenostech mezi obcemi cca od 1 km do 3 km je v dokumentaci URP stanovena vzdálenost AOV od intravilánu obcí cca 500 m. viz. Příloha č.1: Základní charakteristiky a jevy životního prostředí v jednotlivých AO, str. č. 51 – 56. Vzdálenost 500 m je v URP nedostatečně posouzena a je nedostatečně stanovena vzdálenost AOV od intravilánu obcí. Členitý terén navíc může způsobovat specifické šíření hluku a infrazvuku. Stroboskopický efekt: Riziko periodického stínění (mihotání stínů) na obytné části obcí. Při kumulaci VTE a obklíčenosti obcí se stroboskopický efekt projeví v celé dotčené oblasti. Souběh kmitání stínů z více stran během dne vytváří neúnosnou psychickou zátěž. Požadujeme doplnění podrobného posouzení. Dokumentace URP je v této části nepřezkoumatelná 10	

Poř. č.	Připomínkové místo	Číslo jednací	Článek	AO	Připomínka	Vyhodnocení
					Navrhuje se: doplnit podklady pro návrh Změny č. 2 Územního rozvojového plánu ČR o podrobné posouzení stroboskopického efektu v dané oblasti, s ohledem na jeho dopad v celé dotčené oblasti Pro případ, že uvedené posouzení spolehlivě nevyloučí nastíněné jevy, navrhuji vyřazení akcelerační oblasti AOV29 Býškovice, AOV30 Kunovice a AOV31 Kelč a souvisejícího územního opatření z návrhu Změny č. 2 Územního rozvojového plánu ČR **18. Nepřiměřenost zásahu do území** Navržené řešení představuje brutální zásah do charakteru krajiny, kvality života obyvatel i majetkových práv a narušení jejich legitimního očekávání, že tyto hodnoty budou zachovány. Nebylo prokázáno (dokumentace se tím ani nezabývá), že negativní dopady nelze dosáhnout jiným, méně konfliktním řešením. Návrh tak nesplňuje princip proporcionality vyžadovaný správním právem i judikaturou správních soudů. Navrhuje se: Doplnění řádného posouzení proporcionality zásahu do území, včetně vyhodnocení dopadů na krajinný ráz, kvalitu života obyvatel, veřejné zdraví, majetková práva a charakter venkovského prostředí. Dále se navrhuje prokázání, že sledovaného veřejného zájmu nelze dosáhnout jiným, méně konfliktním řešením s nižšími dopady na obyvatele a životní prostředí. Současně se navrhuje doplnění variantního řešení a vyhodnocení méně zatěžujících alternativ v souladu s principem proporcionality a minimalizace zásahů do práv obyvatel. Pro případ, že uvedené posouzení spolehlivě nevyloučí nastíněné jevy, tedy že proporcionalita zásahu a nezbytnost navrženého řešení nebudou spolehlivě prokázány, navrhuji vyřazení akcelerační oblasti AOV29 Býškovice, AOV30 Kunovice a AOV31 Kelč a souvisejícího územního opatření z návrhu Změny č. 2 Územního rozvojového plánu ČR **19. Absence variantního řešení** Dokumentace neposuzuje alternativní lokality ani modely a varianty rozmístění, počtu či výšky VTE. Není prokázáno, že navržená varianta představuje řešení s nejmenšími dopady na životní prostředí a obyvatele. Není ani tvrzen a prokazován veřejný zájem zřízení AOV. Postup je v rozporu se směrnicí 2001/42/ES a zákonem č. 100/2001 Sb. Navrhuje se: doplnění variantního posouzení akcelerační oblasti, včetně alternativních lokalit, jiného rozmístění větrných elektráren, nižšího počtu staveb a variant s menší výškou větrných elektráren. Dále navrhuji vyhodnocení méně konfliktních řešení, zejména využití brownfieldů, narušených území a lokalit s nižším střetem s ochranou přírody, krajinného rázu, veřejného zdraví a obytné zástavby. Současně navrhuji doplnění srovnávací analýzy jednotlivých variant z hlediska dopadů na životní prostředí, veřejné zdraví, biodiverzitu, krajinný ráz a majetková práva obyvatel. Pro případ, že uvedené posouzení spolehlivě nevyloučí nastíněné jevy, tedy že nebude prokázáno, že navržená varianta představuje řešení s nejmenšími dopady na životní prostředí a obyvatele v dané lokalitě, navrhuji vyřazení akcelerační oblasti AOV29 Býškovice, AOV30 Kunovice a AOV31 Kelč a souvisejícího územního opatření z návrhu Změny č. 2 Územního rozvojového plánu ČR **Navrhuji důsledné přehodnocení navržených akceleračních oblastí AOV 29, AOV 30 a AOV 31 a souvisejících územních opatření a jejich vyřazení z návrhu Změny č. 2 Územního rozvojového plánu ČR** 11	

Poř. č.	Připomínkové místo	Číslo jednací	Článek	AO	Připomínka	Vyhodnocení
					E. Rozpor se zákony a právními předpisy ČR a EU Návrh může být v rozporu zejména s: • zákonem č. 500/2004 Sb., správní řád, • zákonem č. 100/2001 Sb., o posuzování vlivů na životní prostředí (EIA), • zákonem č. 114/1992 Sb., o ochraně přírody a krajiny, • zákonem č. 334/1992 Sb., o ochraně zemědělského půdního fondu, • zákonem č. 283/2021 Sb., stavební zákon, • podmínkami směrnice EU RED III (nevhodně zvolená lokalita, nevyřešené dopady) • principem předběžné opatrnosti dle čl. 191 SFEU, • právem na příznivé životní prostředí dle čl. 35 Listiny základních práv a svobod, • právem na ochranu zdraví dle čl. 31 Listiny základních práv a svobod, • právem na ochranu vlastnictví dle čl. 11 Listiny základních práv a svobod. **Závěr** Navržená akcelerační oblast **má zásadní střety s přírodou, krajinou, vodou i kvalitou života obyvatel**. Tyto problémy nejsou řešeny, ale pouze částečně zmírňovány. Návrh nemá dostatečné podklady, neřeší varianty řešení a nedostatečně hodnotí kumulativní dopady. Z uvedených důvodů navrhuji **vyřazení uvedených akceleračních oblastí AOV29 Býškovice, AOV30 Kunovice, AOV31 Kelč a souvisejících územních opatření z návrhu Změny č. 2 Územního rozvojového plánu ČR.** V [redacted] dne [redacted] Jméno a příjmení: FRANTIŠEK KUBIS Pod[redacted] 12	

Poř. č.	Připomínkové místo	Číslo jednací	Článek	AO	Připomínka	Vyhodnocení
134	Jarmila Kubisová	MMR-52357-2026-81-5	99cm 99cn 99co	AOV29 AOV30 AOV31	 *Adresát:* **Ministerstvo pro místní rozvoj ČR** **k rukám Odboru územního plánování** Staroměstské náměstí 6, 110 00, Praha 1 ID DS: 26iaava, E-mail: podatelna@mmr.gov.cz *Podatel:* **Jméno a příjmení:** JARMILA KUBISOVÁ **Datum narození:** [redacted] **Adresa trvalého pobytu:** **Ulice + č.p.** [redacted] **Obec/Město** PŘIPOMÍNKY K: **I. návrhu Změny č. 2 Územního rozvojového plánu ČR (ÚRP ČR)** **II. Vyhodnocení vlivů návrhu Změny č. 2 ÚRP na udržitelný rozvoj území (SEA)** **III. návrhům jednotlivých územních opatření pro akcelerační oblasti (AO) vymezeným v návrhu Změny č. 2 ÚRP** Připomínky podávám: ☒ jako osoba žijící v dotčeném území ☒ jako osoba, která může být dotčena dopady návrhu (z hlediska krajiny, životního prostředí či kvality života) ☐ jako vlastník nemovitostí v dotčeném území ☐ jiné (podnikání v území, hospodaření na půdě nebo v lese, myslivost, rekreace) Tímto podávám připomínky k návrhu vymezení akceleračních oblastí pro větrné elektrárny (VTE). Na základě níže uvedených důvodů nesouhlasím s návrhem změny č. 2 ÚRP ČR, Vyhodnocení vlivů návrhu Změny č. 2 ÚRP na udržitelný rozvoj území (SEA) a návrhům jednotlivých územních opatření pro akcelerační oblasti (AO) vymezeným v návrhu Změny č. 2 ÚRP. Veškeré níže uvedené připomínky se vztahují současně ke všem výše uvedeným projednávaným částem veřejné vyhlášky. **NÁZEV ZÁMĚRU** Akcelerační oblasti na území Olomouckého kraje (okres Přerov) a Kraje Zlínského (okres Kroměříž): AOV29 Býškovice, AOV30 Kunovice, AOV31 Kelč 1	**Akceptováno částečně.** Akcelerační oblast AOV31 Kelč byla zmenšena. Vymezení akceleračních oblastí proběhlo na základě biologického posouzení konkrétních území podle § 11 odst. 3 resp. 4 ZOZE, jehož výsledky spolu s výsledky vyhodnocení vlivů na životní prostředí (SEA, Příloha č. 5 k odůvodnění Z2 ÚRP) byly zapracovány do návrhu Z2 ÚRP. Návrh Z2 ÚRP a jeho odůvodnění, návrh souvisejících územních opatření a jejich odůvodnění obsahují náležitosti v souladu s příslušnými právními předpisy, včetně správního řádu, stavebního zákona a dalších. Zpracování VVURÚ odpovídá obsahem i strukturou požadavkům obsaženým v příloze č. 4 stavebního zákona, včetně posouzení kumulativních a synergických vlivů, vlivů na zdraví a hodnocení nulové varianty (platné znění ÚRP) vůči variantě navrhované (Z2 ÚRP). Zadání Z2 ÚRP schválené Vládou ČR nepožadovalo jiná variantní řešení. Ustanovení § 4 odst. 3 ZOZE a čl. 15c směrnice RED III sice upřednostňují brownfieldy a degradované plochy, avšak nevylučují vymezení akcelerační oblasti na jiných pozemcích. Vymezení výhradně na degradovaných plochách nebylo s ohledem na prostorové nároky technologie větrných elektráren proveditelné. Samotný způsob vymezení akceleračních oblastí na základě podkladů (biologická posouzení, mapy citlivosti ptáků vůči výstavbě VTE zpracované ČSO, území významná pro netopýry dle podkladů ČESON, biotopy zvláště chráněných druhů velkých savců a další) a nařízení vlády č. 507/2025 Sb. minimalizuje vliv na složky životního prostředí. Pro všechny akcelerační oblasti jsou současně pořizována územní opatření, která obsahují opatření stanovená na základě biologických posouzení. Tato opatření dále zmírňují negativní vlivy, které nebylo možné vyloučit vymezením akcelerační oblasti. Podmínky v územních opatřeních zahrnují ochranu prvků lokálního ÚSES a všech biokoridorů, ochranu biotopů, ZPF a PUPFL, dále povinnost biologického dozoru, monitoring mortality ptáků a netopýrů, detekční systémy a další podmínky specifické vzhledem ke konkrétní akcelerační oblasti. Jedním z podkladů pro zpracování Z2 ÚRP byl dokument Akcelerační oblasti, předvýběr ploch k výstavbě VTE, Screening území ČR z hlediska ochrany krajinného rázu (Roman Bukáček, Simona Vondráčková, 2025). Při vymezování akceleračních oblastí byl krajinný ráz dále prověřován, a to s ohledem na hodnoty území a dálkové pohledy na dominanty. Vlivy na krajinný ráz pak byly dále vyhodnoceny v rámci VVURÚ, a to jak z hlediska navrhovaného souboru akceleračních oblastí jako celku, tak pro jednotlivá území v kartách akceleračních oblastí. Podmínky v územních opatřeních pak dále omezují barevné řešení doprovodných staveb a rozsah trvalých terénních úprav.

Poř. č.	Připomínkové místo	Číslo jednací	Článek	AO	Připomínka	Vyhodnocení
					DOTČENÉ ÚZEMÍ: Obec Býškovice katastrální území Býškovice kraj Olomoucký Obec Dolní Nětčice katastrální území Dolní Nětčice kraj Olomoucký Obec Dolní Těšice katastrální území Dolní Těšice kraj Olomoucký Obec Horní Nětčice katastrální území Horní Nětčice kraj Olomoucký Obec Horní Těšice katastrální území Horní Těšice kraj Olomoucký Obec Horní Újezd katastrální území Horní Újezd kraj Olomoucký Obec Malhotice katastrální území Malhotice kraj Olomoucký Obec Opatovice katastrální území Opatovice u Hranic kraj Olomoucký Obec Rakov katastrální území Rakov u Hranic kraj Olomoucký Obec Rouské katastrální území Rouské kraj Olomoucký Obec Skalička katastrální území Skalička u Hranic kraj Olomoucký Obec Všechovice katastrální území Všechovice kraj Olomoucký Obec Zámrsky katastrální území Zámrsky kraj Olomoucký Obec Kelč katastrální území Babice u Kelče kraj Zlínský Obec Kelč katastrální území Kelč – Staré Město kraj Zlínský Obec Kelč katastrální území Kelč - Nové Město kraj Zlínský Obec Kelč katastrální území Komárovice kraj Zlínský Obec Kelč katastrální území Lhota u Kelče kraj Zlínský Obec Kelč katastrální území Němetice kraj Zlínský Obec Loukov katastrální území Libosváry u Bystřice pod Hostýnem kraj Zlínský Obec Loukov katastrální území Loukov u Bystřice pod Hostýnem kraj Zlínský Obec Vítonice katastrální území Vítonice u Bystřice pod Hostýnem kraj Zlínský Obec Osíčko katastrální území Osíčko kraj Zlínský Obec Osíčko katastrální území Příkazy u Osíčka kraj Zlínský Obec Komárno katastrální území Komárno kraj Zlínský Obec Kunovice katastrální území Kunovice kraj Zlínský Obec Provodovice katastrální území Provodovice kraj Zlínský Obec Police katastrální území Police u Valašského Meziříčí kraj Zlínský Obec Podhradní Lhota katastrální území Podhradní Lhota kraj Zlínský Obec Podolí katastrální území Podolí u Valašského Meziříčí kraj Zlínský **STANOVISKO** S návrhem Územního opatření k AOV29 Býškovice, AOV30 Kunovice, AOV31 Kelč **zásadně nesouhlasím a požaduji jejich vyřazení ze Změny č. 2 Územního rozvojového plánu ČR,** případně jejich zásadní přepracování. Návrh vykazuje závažné nedostatky z hlediska zákonnosti, ochrany životního prostředí, ochrany veřejného zdraví i ochrany práv obyvatel dotčeného území. Návrh akceleračních oblastí AOV29 Býškovice, AOV30 Kunovice, AOV31 Kelč je v rozporu s principem předběžné opatrnosti, požadavky na ochranu veřejného zdraví, ochranu přírody a krajiny, ochranu vodních zdrojů i se zásadou proporcionality zásahu do území. Současně nebyly dostatečně vyhodnoceny kumulativní a synergické vlivy souběhu akceleračních oblastí AOV29 Býškovice, AOV30 Kunovice, AOV31 Kelč a zamýšlené stavby větrných elektráren (VTE) při naplnění stanovených limitů (zejména výška a množství). Dokumentace SEA (SEA) a UO v předložené podobě není dostatečně odůvodněná, neobsahuje konkrétní odborné podklady a v řadě oblastí neoprávněně odkládá podstatné posouzení vlivů až do budoucích navazujících řízení. Návrh je proto nepřezkoumatelný a v rozporu s právními předpisy České republiky i Evropské unie. Současně může mít závažné dopady na krajinný ráz, biodiverzitu, vodní poměry, kulturně-historické hodnoty území i kvalitu života obyvatel. 2	V souvisejících územních opatření jsou stanoveny podmínky, které zajišťují ochranu protierozních opatření, funkčních melioračních zařízení, vodních toků a ploch a rovněž omezující možné terénní úpravy. Vzhledem k charakteru a rozsahu potenciálních záměrů se při naplnění podmínek nepředpokládá realizace v takovém rozsahu, který by mohl významně ovlivnit vodní režim v rámci akceleračních oblastí. Narušení systému podzemních vod se s ohledem na mělké založení převažující většiny VTE (do cca 5 m) a malou plochu narušení podloží (cca 20x20m) rovněž nepředpokládá. V souladu s požadavky vodního zákona se v rámci procesu povolování záměru bude vyjadřovat vodoprávní úřad. Ochrana ZPF je řešena v souvisejících územních opatřeních. Podmínkami je zajištěno, že nebudou vznikat neobhospodařovatelné zbytkové zemědělské pozemky ani pozemky bez přístupu k veřejně přístupné pozemní komunikaci. Dále je v nich požadavek na upřednostní nižších tříd ochrany ZPF při realizaci záměrů OZE a je stanovena maximální plocha dlouhodobého nebo trvalého odnětí ZPF pro záměry OZE v celé akcelerační oblasti. Souhlas s odnětím ze ZPF bude vydán v navazujícím řízení dle stavebního zákona. Při vymezení akceleračních oblastí nelze předjímat konkrétní technické parametry či přesné umístění záměrů OZE. Bezpečnost leteckého provozu je pak řešena při povolování konkrétního záměru, kdy se vyjadřují Úřad pro civilní letectví, Řízení letového provozu i Armáda ČR a upřesňují umístění či požadavky na denní i noční osvětlení definované v leteckém předpisu L-14. Obavy z negativních vlivů hluku a stroboskopického efektu řeší podmínky stanovené ve všech územních opatřeních pro akcelerační oblasti pro VTE, které ukládají zpracování hlukové studie, studie působení stroboskopického efektu, včetně minimalizace shadow flicker efektu. V případě, že by záměr nesplňoval zákonné hygienické limity (nařízení vlády č. 272/2011 Sb., o ochraně zdraví před nepříznivými účinky hluku a vibrací) a současně podmínky v územním opatření, nemůže být povolen.

Poř. č.	Připomínkové místo	Číslo jednací	Článek	AO	Připomínka	Vyhodnocení
					Navrhuji proto zejména vyřazení akceleračních oblastí AOV29 Býškovice, AOV30 Kunovice, AOV31 Kelč a souvisejícího územního opatření z návrhu Změny č. 2 Územního rozvojového plánu ČR. Pro případ, že tomuto požadavku nebude vyhověno, navrhuji zásadní přepracování návrhu, zejména o doplnění plného vyhodnocení kumulativních vlivů, ochrany veřejného zdraví, ochrany PUPFL, vlivů na soustavu Natura 2000, chráněné živočichy, krajinný ráz, vodní zdroje a majetková práva obyvatel. Současně žádám, aby všechny připomínky byly řádně a individuálně vypořádány v souladu se zákonem, včetně konkrétního a přezkoumatelného odůvodnění způsobu jejich vypořádání. **A. Nedostatky návrhu** • návrh není dostatečně odůvodněn a **chybí konkrétní podklady** (zákon č. 500/2004 Sb.) • nebyly dostatečně posouzeny **dopady na životní prostředí** (zákon č. 100/2001 Sb.) • hrozí **narušení krajiny a přírody** (zákon č. 114/1992 Sb.) • návrh **nerespektuje ochranu hodnot území a kvalitu bydlení** (zákon č. 283/2021 Sb.) • nebyly posouzeny jiné **varianty řešení, zejména využití brownfieldů** (opuštěných a již narušených ploch) a návrh tak nezákonně zasahuje do volné krajiny • vychází **pouze z expertních odhadů** (počet věží, výkon, rozmístění, vzdálenost od zástavby obcí) • **návrh odkládá řešení problému do dalších fází** (např. měření hluku až po dostavbě zařízení), místo aby jim předcházel • nejsou dostatečně vyhodnoceny **kumulativní dopady více záměrů v území nebo toto vyhodnocení zcela chybí** **B. Příroda, krajina a životní prostředí** **1. Nedostatečné posouzení vlivů na životní prostředí** • výskyt chráněných druhů (ptáci, netopýři) a zásah do migračních tras • narušení prvků ÚSES (biokoridory) • zásadní změna krajiny a její industrializace • dominantní stavby (až cca 200 m vysoké) viditelné na velké vzdálenosti • chybí posouzení nočního osvětlení • nedostatečně řešen kumulativní vliv více větrných elektráren **2. Nedostatečné posouzení vlivů na vodu a klima** • hrozí narušení vsakování vody do půdy a změna odtokových poměrů • neúměrné riziko pro podzemní vody a narušení režimu puklinových vod • může dojít ke zhoršení schopnosti krajiny zadržovat vodu a riziko vysychání krajiny • chybí posouzení vlivu na mikroklima, • nejsou dostatečně řešeny dopady na vodní režim území. **3. Zemědělská půda** • zábor a znehodnocení kvalitní půdy a půdy zemědělsky obdělávané • možné zásahy do půd I. a II. třídy ochrany (nejcennější půdy) • zhutnění půdy a zvýšení eroze a fragmentace pozemků • nejasný stav a poškození meliorací **4. Nedostatečné posouzení vlivů na obyvatele** • hluk a jeho dlouhodobý vliv nejsou dostatečně vyhodnoceny, • není dostatečně řešen stroboskopický efekt, • není zhodnocena změna charakteru bydlení vlivem navrhované výstavby VTE 3	

Poř. č.	Připomínkové místo	Číslo jednací	Článek	AO	Připomínka	Vyhodnocení
					• reálný vliv na cenu nemovitostí – tím, že akcelerační oblasti jsou většinově vymezeny mimo brownfield, jsou tímto dotčeny nemovitosti v klidných lokalitách, rekreačních lokalitách a přírodně cenných lokalitách, dojde zcela zákonitě ke znehodnocení majetku občanů • není dostatečně vysvětlen způsob stanovení vzdálenosti od obytné zástavby, • nebyly dostatečně posouzeny dopady na hodnotu nemovitostí a kvalitu bydlení. **C. Technická a bezpečnostní rizika** **1. Nedostatečnost navržených zmírňujících opatření** • navržená opatření pouze částečně zmírňují dopady, ale neřeší samotný střet, • řada opatření je formulována neurčitě a bez jasné kontroly jejich plnění, • významné problémy jsou odkládány až do navazujících řízení. **2. Technická a bezpečnostní rizika** • odlet ledu z rotorů v zimě, • pád částí konstrukce, únik provozních kapalin, • kontaminace půdy a vody, • požáry zařízení (obtížně zvládnutelné zásahy, se kterými nemá hasičský záchranný sbor žádné zkušenosti ani odpovídající techniku), zásah bleskem, šíření požáru do krajiny, omezení možnosti hašení, otázka dostupnosti zařízení v terénu pro HZS • v ČR dosud neexistuje právní ani metodická úprava požární bezpečnosti týkající se VTE a nejsou legislativně stanoveny konkrétní odstupové vzdálenosti VTE a ostatních zařízení (např. úložiště baterií) od lesů či obytné zástavby z hlediska požárního rizika, • Ministerstvo dopravy připustilo existenci bezpečnostních rizik spojených s VTE, zejména vizuální distrakce řidičů, stínových efektů, nočního překážkového osvětlení, odletu ledu či havárií a odletu částí konstrukcí. Není jasně stanoveno, kdo **ponese odpovědnost za případné škody na zdraví, majetku a životním prostředí. Není jasně stanovena likvidace dosloužívšího zařízení VTE a souvisejících zařízení z hlediska odpadového hospodářství.** **D. PŘIPOMÍNKY K AKCELERAČNÍM OBLASTEM AOV29, AOV30, AOV 31** Uvedená akcelerační oblast vykazuje následující možné střety a rizika: **D.1. PŘIPOMÍNKY K AKCELERAČNÍ OBLASTI AOV29 – Býškovice** 1. **Krajinný ráz a vizuální dominance VTE** v AOV 29 mají vizuální dopad, kdy se stávají nepřehlédnutelnou technickou dominantou viditelnou ze širokého okolí, včetně památkově exponovaných míst. Došlo by k narušení krajinného rámce a dálkových pohledů na Hostýnskou magistrálu a poutní místo Svatý Hostýn, což je v rozporu se zájmy NPÚ. Instalace věží o výšce cca 200 m (včetně listů) by představovala brutální zásah do horizontu a měřítka krajiny Záhoří. Viz Mapové podklady Návrhu ÚRP, zejména Příloha 5-SEA, Hodnocení karet pro AOV29, Mapa hodnoceného návrhu AO a Analýza nárůstu viditelnosti. To má za následek a) Brutální narušení horizontu Moravské brány a vizuální degradace Hostýnských vrchů, a celé Podhostýnské oblasti b) Znehodnocení poutního místa Svatý Hostýn a sakrární dominanty Baziliky na sv. Hostýně 4	

Poř. č.	Připomínkové místo	Číslo jednací	Článek	AO	Připomínka	Vyhodnocení
					c) Kelč je historicky významné sídlo s dominantou kostela sv. Petra a Pavla. Instalace 200 m stožárů by vytvořila agresivní vertikální dominantu, která by devalvovala dálkové pohledy na Hostýnské vrchy a narušila integritu historického panoramatu d) Znehodnocení lázeňské a rekreační oblasti lázně teplice, Zbrašovské aragonitové jeskyně a oblast Hranické propasti URP je z výše uvedených důvodů nepřezkoumatelný Navrhuje se: a) dopracovat posouzení z hlediska vlivu na vizuální integritu kulturních památek v okolí. protože hodnocení v návrhu je nedostatečné a jedná se o zásah nadregionálního významu. b) zohlednit památkovou ochranu dotčené oblasti a s ohledem na výše uvedené se tedy navrhuje vyřazení AOV29, AOV30 a AOV31 z návrhu Změny č. 2 Územního rozvojového plánu ČR **2. Vymezení návrhu AO ve vzdálenosti 500 m od obytné zástavby** V URP je vymezena AO ve vzdálenosti 500 m od obytné zástavby, viz. Příloha č.1: Základní charakteristiky a jevy životního prostředí v jednotlivých AO, str. č. 51 – 52. V k.ú. Býškovice (viz. Strana ☐ **se pod hranicí 500 m nachází rodinný dům s č.p. ☐ a řada rekreačních objektů.** Vzdálenost ☐ m je uvedena i v dokumentech Příloha 5-SEA, Hodnocení karet pro AOV29. Vzdálenost 500 m stanovená od občanské zástavby, která vychází z tzv. kvalifikovaného odhadu zpracovatele, nikoliv z legislativy, je nedostatečnou vzdáleností od souvislé zástavby obcí a rozptýlených usedlostí. Z dostupných studií a posouzení již předkládaných záměrů výstavby na DESÚ je zřejmé, že vzdálenost 500 m je nedostačující. Metodické pokyny doporučují orientační vzdálenosti 600–1000 metrů. Vzdálenost 500 m považujeme za nepřípustnou z hlediska zákonnosti a nedostačeného posouzení hlukové zátěže. Opatření obecné povahy pro AO a Odůvodnění Opatření obecné povahy pro AO považujeme za nedostatečné, je zde absence posouzení hluku, navrhujeme podrobné posouzení. URP vykazuje procesní vady, nedostatečné vyhodnocení vlivů, chybějící kumulace. Návrh je v rozporu s ochranou zdraví podle zákona č. 258/2000Sb. neboť neobsahuje dostatečné vyhodnocení vlivů hlukové zátěže na danou oblast. Dokumentace URP je v tomto bodě nepřezkoumatelná. Navrhuje **se: l**egislativní stanovení závazné minimální odstupové vzdálenosti od obytné zástavby, případně její navázání na výšku zařízení, tak aby byla zajištěna ochrana obytného prostředí a zdraví obyvatel. **3. Rozpor s ochranou zemědělského půdního fondu (ZPF)** V AOV 29 je dotčen Zemědělský půdní fond. Dokumentace připouští zábor půd I. třídy ochrany v rozsahu 0,69 ha a II. třídy ochrany v rozsahu 0,89 ha, přesto vliv označuje pouze za „mírně negativní". Návrh bagatelizuje rozsah výstavby VTE a ostatních zařízení a její dopady, neřeší nebezpečí eroze půd, nedostatečně hodnotí možnost poškození meliorací včetně nezjištění jejich rozsahu. Návrh je v rozporu se zákonem č. 334/1992 Sb., o ochraně zemědělského půdního fondu, který stanoví zvýšenou ochranu nejbonitnějších půd. Navrhuje se: vyřazení akcelerační oblasti AOV29 Býškovice a souvisejícího územního opatření z návrhu Změny č. 2 Územního rozvojového plánu ČR 5	

Poř. č.	Připomínkové místo	Číslo jednací	Článek	AO	Připomínka	Vyhodnocení
					4. Nedostatečná ochrana přírody a biodiverzity SEA sama uvádí výskyt citlivých druhů ptáků a předpokládá výskyt netopýrů. Nebyly však dostatečně vyhodnoceny migrační trasy ani možné dopady na PP Těšice, PR Doubek, biotopy a biokoridory, ÚSES a migrační koridory vybraných zvláště chráněných druhů velkých savců. V oblasti nebyl vyhotoven ornitologický výzkum. Posouzení pro SEA trvalo jen 3 měsíce a není proto dostatečné. SEA a UO stanoví zcela nedostatečná opatření na ochranu netopýrů a ptáků. Postup je v rozporu se zákonem č. 114/1992 Sb., o ochraně přírody a krajiny. Navrhuje se: a) vyhotovení celoročního ornitologického a chiropterologického průzkumu, včetně vyhodnocení migračních tras ptáků a netopýrů, kumulativních vlivů a dopadů na ptáky, živočichy a floru. Pro případ, že uvedené nedostatky nebudou řádně odstraněny b) vyřazení akcelerační oblasti AOV29 Býškovice a souvisejícího územního opatření z návrhu Změny č. 2 Územního rozvojového plánu ČR **5. Rizika pro bezpečnost, letectví a IZS** Do území zasahuje ochranné pásmo sportovního letiště, která provozuje Letecký sportovní klub Záhoří, z.s.. Dokumentace současně nehodnotí dopady souvislého pásu VTE na zásahy vrtulníků integrovaného záchranného systému. Postup je v rozporu se zákonem č. 49/1997 Sb., o civilním letectví, a se zákonem č. 239/2000 Sb., o integrovaném záchranném systému. Navrhuje se: doplnění odborného posouzení vlivů akcelerační oblasti AOV29 – Býškovice na bezpečnost leteckého provozu, obranu státu a fungování integrovaného záchranného systému. Současně požaduji zpracování vyhodnocení dopadů souvislého pásu větrných elektráren na zásahy vrtulníků IZS, letecké hašení lesních požárů, zdravotnické záchranné služby a policejních vrtulníků, včetně posouzení bezpečnosti letových koridorů a posouzení omezení manévrovacích možností v lesním území. Navrhuje se: doplnit podklady pro návrh Změny č. 2 Územního rozvojového plánu ČR o stanoviska Ministerstva obrany, Úřadu pro civilní letectví, Řízení letového provozu ČR a složek IZS k umístění větrných elektráren v daném území. Pro případ, že uvedené bezpečnostní a letecké vlivy nebudou spolehlivě vyloučeny, navrhuji vyřazení akcelerační oblasti AOV29 Býškovice a souvisejícího územního opatření z návrhu Změny č. 2 Územního rozvojového plánu ČR **6. Rybníky přímo v zóně – biotop vodních ptáků** Rybník Vrbčák (v k. ú Býškovice) a rybník Rouské (v k. ú Rouské) tvoří cenný mokřadní biotop s výskytem vodních a mokřadních druhů ptáků. Vědecké studie opakovaně prokázaly, že vrubozobí ptáci (kachny, husy, labutě), bahňáci a jeřábi si od větrných elektráren dlouhodobě udržují odstup až 800 metrů a na turbíny si nezvykají. Umístění větrných elektráren přímo v AOV 29 by proto znamenalo trvalé opuštění rybníků těmito druhy a zánik jejich funkce jako mokřadního biotopu. Výstavba by rovněž narušovala hnízdění ptáků hlukem a vibracemi přímo na lokalitě. V podzimním období slouží rybníky jako významné shromaždiště tažných ptáků, kdy se zde před odletem na zimoviště koncentrují velká hejna kachen, hus, čápů a volavek. Shromaždiště jsou z hlediska větrných elektráren nejrizikovější lokalitou – vysoká koncentrace ptáků zvyšuje pravděpodobnost kolizí s rotujícími lopatkami. Čápi a volavky jsou přitom druhy s plachtivým letem, u nichž je riziko přímé kolize statisticky nejvyšší." 6	

Poř. č.	Připomínkové místo	Číslo jednací	Článek	AO	Připomínka	Vyhodnocení
					Navrhuje se: vyřazení akcelerační oblasti AOV29 Býškovice a souvisejícího územního opatření z návrhu Změny č. 2 Územního rozvojového plánu ČR. Rybníky Vrbčák a Rouské leží přímo v navrhované zóně a jejich mokřadní biotop je neslučitelný s provozem větrných elektráren. Zóna navíc leží v blízkosti ekologicky citlivém území mezi Ptačí oblastí Hostýnské vrchy a EVL Bečva – Žebračka, jejichž ochrana má přednost před zjednodušeným povolováním obnovitelných zdrojů energie. **7. Blízkost EVL Bečva – Žebračka a nivy řeky Bečvy** Do 5 km od navrhované zóny AOV 29 se nachází niva řeky Bečvy a Evropsky významná lokalita Bečva – Žebračka (soustava Natura 2000), zahrnující lužní lesy a říční biotopy od Hranic na Moravě po Lipník nad Bečvou. Východně se v této nivě nacházejí rovněž rybníky v okolí Hustopeče nad Bečvou. Větrné elektrárny představují pro tažné a migrující ptáky bariéru. V kombinaci s výskytem dalších chráněných lokalit v okolí vytváří AOV 29 nepřijatelný tlak na celý ekologický koridor podél Bečvy. Kumulativní vliv záměrů na soustavu Natura 2000 v širším území nebyl dle dostupných podkladů dostatečně posouzen. Navrhuje se: vyřazení akcelerační oblasti AOV29 Býškovice a souvisejícího územního opatření z návrhu Změny č. 2 Územního rozvojového plánu ČR **8. Ptačí oblast Hostýnské vrchy (Natura 2000)** se nachází na jižní hranici AOV 29 v nezanedbatelné vzdálenosti z hlediska pohybu ptáků. Navíc zde může dojít ke kumulaci škodlivých vlivů spolu s AOV 30 a AOV 31. Negativní dopady větrných elektráren na ptáky nepůsobí pouze v místě instalace turbín, ale zasahují i do funkčního zázemí ptačích oblastí formou fragmentace biotopů a bariérového efektu. Navrhuje se: zpracování posouzení, zda vymezení AOV 29 není v rozporu s povinností zachovat příznivý stav předmětu ochrany Opatření obecné povahy tyto skutečnosti nezohledňují. Tímto upozorňujeme na rozsudek Soudního dvora EU ve věci C-127/02 (Waddenzee) a navazující judikatury - hodnocení vlivu na lokalitu Natura 2000 dle par. 45i ZOPK je povinné vždy, když nelze s jistotou vyloučit významný vliv na chráněné druhy nebo stanoviště - bez ohledu na to, zda se záměr nachází přímo v lokalitě. Navrhuje se: vyřazení akcelerační oblasti AOV29 Býškovice a souvisejícího územního opatření z návrhu Změny č. 2 Územního rozvojového plánu ČR **D.2. PŘIPOMÍNKY K AKCELERAČNÍ OBLASTI AOV30 – Kunovice** **9. Krajinný ráz a vizuální dominance** VTE v AOV 30 mají vizuální dopad, kdy se stávají nepřehlédnutelnou technickou dominantou viditelnou ze širokého okolí, včetně památkově exponovaných míst. Došlo by k narušení krajinného rámce a dálkových pohledů na Hostýnskou magistrálu a poutní místo Svatý Hostýn, což je v rozporu se zájmy NPÚ. Instalace věží o výšce cca 200 m (včetně listů) by představovala brutální zásah do horizontu a měřítka krajiny Záhoří. Viz. Mapové podklady Návrhu ÚRP, zejména Příloha 5-SEA, Hodnocení karet pro AOV30, Mapa hodnoceného návrhu AO a Analýza nárůstu viditelnosti. To má za následek a) Brutální narušení horizontu Moravské brány a vizuální degradace Hostýnských vrchů, a celé Podhostýnské oblasti b) Znehodnocení poutního místa Svatý Hostýn a sakrární dominanty Baziliky na sv. Hostýně 7	

Poř. č.	Připomínkové místo	Číslo jednací	Článek	AO	Připomínka	Vyhodnocení
					c)Kelč je historicky významné sídlo s dominantou kostela sv. Petra a Pavla. Instalace 200 m stožárů by vytvořila agresivní vertikální dominantu, která by devalvovala dálkové pohledy na Hostýnské vrchy a narušila integritu historického panoramatu. d) znehodnocení sakrární stavby kostelu v Loučce URP je z výše uvedených důvodů nepřezkoumatelný Navrhuje se: a) dopracovat posouzení z hlediska vlivu na vizuální integritu kulturních památek v okolí. protože hodnocení v návrhu je nedostatečné a jedná se o zásah nadregionálního významu. b) zohlednit památkovou ochranu dotčené oblasti a s ohledem na výše uvedené se tedy navrhuje vyřazení AOV30 z návrhu Změny č. 2 Územního rozvojového plánu ČR **10. Rozpor s ochranou zemědělského půdního fondu (ZPF)** V AOV 30 je dotčen Zemědělský půdní fond. Dokumentace připouští zábor půd II. třídy ochrany v rozsahu 0,01 ha. Veškeré zemědělské plochy v AO jsou plnohodnotně využívány k zemědělské výrobě. Přesto vliv označuje pouze za „mírně negativní". Návrh bagatelizuje rozsah výstavby VTE a její dopady, neřeší nebezpečí eroze půd, a nedostatečně hodnotí možnost poškození meliorací včetně nezjištění jejich rozsahu. Návrh je v rozporu se zákonem č. 334/1992 Sb., o ochraně zemědělského půdního fondu, který stanoví zvýšenou ochranu nejbonitnějších půd. Navrhuje se: vyřazení akcelerační oblasti AOV30 Kunovice a souvisejícího územního opatření z návrhu Změny č. 2 Územního rozvojového plánu ČR **11. Nedostatečná ochrana přírody a biodiverzity** SEA sama uvádí výskyt citlivých druhů živočichů , ptáků a více druhů motýlů, zvláště chráněných druhů rostlin a předpokládá výskyt netopýrů. Nebyly však dostatečně vyhodnoceny migrační trasy ani možné dopady na PP Skalka-Polomsko, PO Hostýnské vrchy, RP Kelčský Javorník, NPP Zbrašovské aragonitové jeskyně; areál lázně Teplice, biokoridory a biotopy. V oblasti nebyl vyhotoven ornitologický výzkum. Posouzení pro SEA trvalo jen 3 měsíce a není proto dostatečné. SEA a UO stanoví zcela nedostatečná opatření na ochranu netopýrů a ptáků. Postup je v rozporu se zákonem č. 114/1992 Sb., o ochraně přírody a krajiny. Navrhuje se: a) vyhotovení celoročního ornitologického a chiropterologického průzkumu, včetně vyhodnocení migračních tras ptáků a netopýrů, kumulativních vlivů a dopadů na ptáky, živočichy a floru. Pro případ, že uvedené nedostatky nebudou řádně odstraněny b) vyřazení akcelerační oblasti AOV30 Kunovice a souvisejícího územního opatření z návrhu Změny č. 2 Územního rozvojového plánu ČR **D.3. PŘIPOMÍNKY K AKCELERAČNÍ OBLASTI AOV31 – Kelč** **12. Krajinný ráz a vizuální dominance** VTE v AOV 31 mají vizuální dopad, kdy se stávají nepřehlédnutelnou technickou dominantou viditelnou ze širokého okolí, včetně památkově exponovaných míst. Došlo by k narušení krajinného rámce a 8	

Poř. č.	Připomínkové místo	Číslo jednací	Článek	AO	Připomínka	Vyhodnocení
					dálkových pohledů na Hostýnskou magistrálu a poutní místo Svatý Hostýn, což je v rozporu se zájmy NPÚ. Instalace věží o výšce cca 200 m (včetně listů) by představovala brutální zásah do horizontu a měřítka krajiny Záhoří. Viz. Mapové podklady Návrhu ÚRP, zejména Příloha 5-SEA, Hodnocení karet pro AOV31, Mapa hodnoceného návrhu AO a Analýza nárůstu viditelnosti. a) Brutální narušení horizontu Moravské brány a vizuální degradace Hostýnských vrchů, a celé Podhostýnské oblasti b) Znehodnocení poutního místa Svatý Hostýn a sakrární dominanty Baziliky na sv. Hostýně c) Kelč je historicky významné sídlo, se zámeckým areálem, s dominantou kostela sv. Petra a Pavla. Instalace 200 m stožárů by vytvořila agresivní vertikální dominantu, která by devalvovala dálkové pohledy na Hostýnské vrchy a narušila integritu historického panoramatu. URP je z výše uvedených důvodů nepřezkoumatelný d) znehodnocení přírodní-technické dominanty vrch Kelčský Javorník s rozhlednou e) znehodnocení hmotných statků v blízkosti AO: Rozhledna Kunovická hůrka a Na vodojemu Kunovice Navrhuje se: a) dopracovat posouzení z hlediska vlivu na vizuální integritu kulturních památek v okolí. protože hodnocení v návrhu je nedostatečné a jedná se o zásah nadregionálního významu. b) zohlednit památkovou ochranu dotčené oblasti a s ohledem na výše uvedené se tedy navrhuje vyřazení AOV31 Kelč a souvisejícího územního opatření z návrhu Změny č. 2 Územního rozvojového plánu ČR **13. Rozpor s ochranou zemědělského půdního fondu (ZPF)** V AOV 31 je dotčen Zemědělský půdní fond. Dokumentace připouští zábor půd I. třídy ochrany v rozsahu 0,04 ha a II. třídy ochrany v rozsahu 0,27 ha, přesto vliv označuje pouze za „mírně negativní". Návrh bagatelizuje rozsah výstavby VTE a její dopady, neřeší nebezpečí eroze půd, a nedostatečně hodnotí možnost poškození meliorací včetně nezjištění jejich rozsahu. Návrh je v rozporu se zákonem č. 334/1992 Sb., o ochraně zemědělského půdního fondu, který stanoví zvýšenou ochranu nejbonitnějších půd. Navrhuje se: vyřazení AOV31 Kelč a souvisejícího územního opatření z návrhu Změny č. 2 Územního rozvojového plánu ČR. **14. Nedostatečná ochrana přírody a biodiverzity** SEA sama uvádí výskyt citlivých druhů živočichů, zvláště chráněných druhů hmyzu, zvláště chráněných druhů rostlin a předpokládá výskyt netopýrů. Nebyly však dostatečně vyhodnoceny migrační trasy ani možné dopady na PP Vřesoviště Bílová, PO Hostýnské vrchy, NPP Zbrašovské aragonitové jeskyně; areál lázně Teplice, habitaty-91EO, biokoridory, RBC a biotopy -mokřadní lesní okraje a lesní loučky, ÚSES a migrační koridory vybraných zvláště chráněných druhů velkých savců. V oblasti nebyl vyhotoven ornitologický výzkum. Posouzení pro SEA trvalo jen 3 měsíce a není proto dostatečné. SEA a UO stanoví zcela nedostatečná opatření na ochranu netopýrů a ptáků. Postup je v rozporu se zákonem č. 114/1992 Sb., o ochraně přírody a krajiny. Navrhuje se: 9	

Poř. č.	Připomínkové místo	Číslo jednací	Článek	AO	Připomínka	Vyhodnocení
					• • a) vyhotovení celoročního ornitologického a chiropterologického průzkumu, včetně vyhodnocení migračních tras ptáků a netopýrů, kumulativních vlivů a dopadů na ptáky, živočichy a floru. Pro případ, že uvedené nedostatky nebudou řádně odstraněny b) vyřazení akcelerační oblasti AOV31 Kelč a souvisejícího územního opatření z návrhu Změny č. 2 Územního rozvojového plánu ČR **D.4. PŘIPOMÍNKY K AKCELERAČNÍ OBLASTI AOV 29-Býškovice, AOV 30 – Kunovice a AOV31 – Kelč** **15. Hlukové emise z více parků** Hluk z více parků v různých směrech znemožňuje regeneraci obyvatel, hluk se v údolích Bečvy a Záhoří sčítá. Jedná se o akustický součet, v členitém terénu se nesčítají lineárně, ale díky odrazům od svahů Hostýnských vrchů vytvářejí permanentní akustický smog, který nelze eliminovat útlumem jednotlivých strojů. Navrhuje se: vyřazení akcelerační oblasti AOV29 Býškovice, AOV30 Kunovice a AOV31 Kelč a souvisejícího územního opatření z návrhu Změny č. 2 Územního rozvojového plánu ČR **16. Kumulativní vlivy** Návrh změny č. 2 ÚRP ČR neřeší souběh více projektů a celkové zatížení území, což je zásadní metodická chyba. S ohledem na stanovenou AOV29, AOV30 a AOV31 je maximalistické riziko „Obklíčení" obcí umístěním VTE. Pokud by se realizovaly záměry v jednotlivých katastrech odděleně, dojde k dominovému efektu a ve výsledku k obklíčení obcí. Obce by ztratily kontakt s volnou krajinou. Obyvatelé by žili v "průmyslové kleci". Obce vizuálně a akusticky budou uzavřeny větrnými parky ze všech světových stran. Návrhem je porušen zákon č. 249/2025 Sb, § 4 odst. 2. Zákon zakazuje vymezení AO tam, kde by dopad na životní prostředí (zejména vodu a krajinný ráz) byl tak významný. V tomto případě se negativní vlivy jednotlivých katastrů obcí vzájemně zesilují. Hrozí nevratná degradace území. Navrhuje se: vyřazení akcelerační oblasti AOV29 Býškovice, AOV30 Kunovice a AOV31 Kelč a souvisejícího územního opatření z návrhu Změny č. 2 Územního rozvojového plánu ČR **17. Ochrana sídel a veřejného zdraví** Vzhledem k rozdrobenosti okolní zástavby a vzdálenostech mezi obcemi cca od 1 km do 3 km je v dokumentaci URP stanovena vzdálenost AOV od intravilánu obcí cca 500 m. viz. Příloha č.1: Základní charakteristiky a jevy životního prostředí v jednotlivých AO, str. č. 51 – 56. Vzdálenost 500 m je v URP nedostatečně posouzena a je nedostatečně stanovena vzdálenost AOV od intravilánu obcí. Členitý terén navíc může způsobovat specifické šíření hluku a infrazvuku. Stroboskopický efekt: Riziko periodického stínění (mihotání stínů) na obytné části obcí. Při kumulaci VTE a obklíčenosti obcí se stroboskopický efekt projeví v celé dotčené oblasti. Souběh kmitání stínů z více stran během dne vytváří neúnosnou psychickou zátěž. Požadujeme doplnění podrobného posouzení. Dokumentace URP je v této části nepřezkoumatelná 10	

Poř. č.	Připomínkové místo	Číslo jednací	Článek	AO	Připomínka	Vyhodnocení
					• • Navrhuje se: doplnit podklady pro návrh Změny č. 2 Územního rozvojového plánu ČR o podrobné posouzení stroboskopického efektu v dané oblasti, s ohledem na jeho dopad v celé dotčené oblasti Pro případ, že uvedené posouzení spolehlivě nevyloučí nastíněné jevy, navrhuji vyřazení akcelerační oblasti AOV29 Býškovice, AOV30 Kunovice a AOV31 Kelč a souvisejícího územního opatření z návrhu Změny č. 2 Územního rozvojového plánu ČR **18. Nepřiměřenost zásahu do území** Navržené řešení představuje brutální zásah do charakteru krajiny, kvality života obyvatel i majetkových práv a narušení jejich legitimního očekávání, že tyto hodnoty budou zachovány. Nebylo prokázáno (dokumentace se tím ani nezabývá), že negativní dopady nelze dosáhnout jiným, méně konfliktním řešením. Návrh tak nesplňuje princip proporcionality vyžadovaný správním právem i judikaturou správních soudů. Navrhuje se: Doplnění řádného posouzení proporcionality zásahu do území, včetně vyhodnocení dopadů na krajinný ráz, kvalitu života obyvatel, veřejné zdraví, majetková práva a charakter venkovského prostředí. Dále se navrhuje prokázání, že sledovaného veřejného zájmu nelze dosáhnout jiným, méně konfliktním řešením s nižšími dopady na obyvatele a životní prostředí. Současně se navrhuje doplnění variantního řešení a vyhodnocení méně zatěžujících alternativ v souladu s principem proporcionality a minimalizace zásahů do práv obyvatel. Pro případ, že uvedené posouzení spolehlivě nevyloučí nastíněné jevy, tedy že proporcionalita zásahu a nezbytnost navrženého řešení nebudou spolehlivě prokázány, navrhuji vyřazení akcelerační oblasti AOV29 Býškovice, AOV30 Kunovice a AOV31 Kelč a souvisejícího územního opatření z návrhu Změny č. 2 Územního rozvojového plánu ČR **19. Absence variantního řešení** Dokumentace neposuzuje alternativní lokality ani modely a varianty rozmístění, počtu či výšky VTE. Není prokázáno, že navržená varianta představuje řešení s nejmenšími dopady na životní prostředí a obyvatele. Není ani tvrzen a prokazován veřejný zájem zřízení AOV. Postup je v rozporu se směrnicí 2001/42/ES a zákonem č. 100/2001 Sb. Navrhuje se: doplnění variantního posouzení akcelerační oblasti, včetně alternativních lokalit, jiného rozmístění větrných elektráren, nižšího počtu staveb a variant s menší výškou větrných elektráren. Dále navrhuji vyhodnocení méně konfliktních řešení, zejména využití brownfieldů, narušených území a lokalit s nižším střetem s ochranou přírody, krajinného rázu, veřejného zdraví a obytné zástavby. Současně navrhuji doplnění srovnávací analýzy jednotlivých variant z hlediska dopadů na životní prostředí, veřejné zdraví, biodiverzitu, krajinný ráz a majetková práva obyvatel. Pro případ, že uvedené posouzení spolehlivě nevyloučí nastíněné jevy, tedy že nebude prokázáno, že navržená varianta představuje řešení s nejmenšími dopady na životní prostředí a obyvatele v dané lokalitě, navrhuji vyřazení akcelerační oblasti AOV29 Býškovice, AOV30 Kunovice a AOV31 Kelč a souvisejícího územního opatření z návrhu Změny č. 2 Územního rozvojového plánu ČR **Navrhuji důsledné přehodnocení navržených akceleračních oblastí AOV 29, AOV 30 a AOV 31 a souvisejících územních opatření a jejich vyřazení z návrhu Změny č. 2 Územního rozvojového plánu ČR** 11	

Poř. č.	Připomínkové místo	Číslo jednací	Článek	AO	Připomínka	Vyhodnocení
					E. Rozpor se zákony a právními předpisy ČR a EU Návrh může být v rozporu zejména s: • zákonem č. 500/2004 Sb., správní řád, • zákonem č. 100/2001 Sb., o posuzování vlivů na životní prostředí (EIA), • zákonem č. 114/1992 Sb., o ochraně přírody a krajiny, • zákonem č. 334/1992 Sb., o ochraně zemědělského půdního fondu, • zákonem č. 283/2021 Sb., stavební zákon, • podmínkami směrnice EU RED III (nevhodně zvolená lokalita, nevyřešené dopady) • principem předběžné opatrnosti dle čl. 191 SFEU, • právem na příznivé životní prostředí dle čl. 35 Listiny základních práv a svobod, • právem na ochranu zdraví dle čl. 31 Listiny základních práv a svobod, • právem na ochranu vlastnictví dle čl. 11 Listiny základních práv a svobod. **Závěr** Navržená akcelerační oblast **má zásadní střety s přírodou, krajinou, vodou i kvalitou života obyvatel**. Tyto problémy nejsou řešeny, ale pouze částečně zmírňovány. Návrh nemá dostatečné podklady, neřeší varianty řešení a nedostatečně hodnotí kumulativní dopady. Z uvedených důvodů navrhuji **vyřazení uvedených akceleračních oblastí AOV29 Býškovice, AOV30 Kunovice, AOV31 Kelč a souvisejících územních opatření z návrhu Změny č. 2 Územního rozvojového plánu ČR.** V VŠECHOVICE dne [redacted] Jméno a příjmení: JARMILA KUBISOVÁ Poc [redacted] 12	

Poř. č.	Připomínkové místo	Číslo jednací	Článek	AO	Připomínka	Vyhodnocení
134	Felix Štajner	MMR-52357-2026-81-6	99cm 99cn 99co	AOV29 AOV30 AOV31	 *Adresát:* **Ministerstvo pro místní rozvoj ČR** **k rukám Odboru územního plánování** Staroměstské náměstí 6, 110 00, Praha 1 ID DS: 26iaava, E-mail: podatelna@mmr.gov.cz *Podatel:* **Jméno a příjmení:** FELIX ŠTAJNER **Datum narození:** .... **Adresa trvalého pobytu:** **Ulice + č.p.** ..... **Obec/Město** ..... PŘIPOMÍNKY K: **I. návrhu Změny č. 2 Územního rozvojového plánu ČR (ÚRP ČR)** **II. Vyhodnocení vlivů návrhu Změny č. 2 ÚRP na udržitelný rozvoj území (SEA)** **III. návrhům jednotlivých územních opatření pro akcelerační oblasti (AO) vymezeným v návrhu Změny č. 2 ÚRP** Připomínky podávám: ☒ jako osoba žijící v dotčeném území ☒ jako osoba, která může být dotčena dopady návrhu (z hlediska krajiny, životního prostředí či kvality života) ☐ jako vlastník nemovitostí v dotčeném území ..... ☐ jiné (podnikání v území, hospodaření na půdě nebo v lese, myslivost, rekreace) ..... Tímto podávám připomínky k návrhu vymezení akceleračních oblastí pro větrné elektrárny (VTE). Na základě níže uvedených důvodů nesouhlasím s návrhem změny č. 2 ÚRP ČR, Vyhodnocení vlivů návrhu Změny č. 2 ÚRP na udržitelný rozvoj území (SEA) a návrhům jednotlivých územních opatření pro akcelerační oblasti (AO) vymezeným v návrhu Změny č. 2 ÚRP. Veškeré níže uvedené připomínky se vztahují současně ke všem výše uvedeným projednávaným částem veřejné vyhlášky. **NÁZEV ZÁMĚRU** Akcelerační oblasti na území Olomouckého kraje (okres Přerov) a Kraje Zlínského (okres Kroměříž): AOV29 Býškovice, AOV30 Kunovice, AOV31 Kelč 1	**Akceptováno částečně.** Akcelerační oblast AOV31 Kelč byla zmenšena. Vymezení akceleračních oblastí proběhlo na základě biologického posouzení konkrétních území podle § 11 odst. 3 resp. 4 ZOZE, jehož výsledky spolu s výsledky vyhodnocení vlivů na životní prostředí (SEA, Příloha č. 5 k odůvodnění Z2 ÚRP) byly zapracovány do návrhu Z2 ÚRP. Návrh Z2 ÚRP a jeho odůvodnění, návrh souvisejících územních opatření a jejich odůvodnění obsahují náležitosti v souladu s příslušnými právními předpisy, včetně správního řádu, stavebního zákona a dalších. Zpracování VVURÚ odpovídá obsahem i strukturou požadavkům obsaženým v příloze č. 4 stavebního zákona, včetně posouzení kumulativních a synergických vlivů, vlivů na zdraví a hodnocení nulové varianty (platné znění ÚRP) vůči variantě navrhované (Z2 ÚRP). Zadání Z2 ÚRP schválené Vládou ČR nepožadovalo jiná variantní řešení. Ustanovení § 4 odst. 3 ZOZE a čl. 15c směrnice RED III sice upřednostňují brownfieldy a degradované plochy, avšak nevylučují vymezení akcelerační oblasti na jiných pozemcích. Vymezení výhradně na degradovaných plochách nebylo s ohledem na prostorové nároky technologie větrných elektráren proveditelné. Samotný způsob vymezení akceleračních oblastí na základě podkladů (biologická posouzení, mapy citlivosti ptáků vůči výstavbě VTE zpracované ČSO, území významná pro netopýry dle podkladů ČESON, biotopy zvláště chráněných druhů velkých savců a další) a nařízení vlády č. 507/2025 Sb. minimalizuje vliv na složky životního prostředí. Pro všechny akcelerační oblasti jsou současně pořizována územní opatření, která obsahují opatření stanovená na základě biologických posouzení. Tato opatření dále zmírňují negativní vlivy, které nebylo možné vyloučit vymezením akcelerační oblasti. Podmínky v územních opatřeních zahrnují ochranu prvků lokálního ÚSES a všech biokoridorů, ochranu biotopů, ZPF a PUPFL, dále povinnost biologického dozoru, monitoring mortality ptáků a netopýrů, detekční systémy a další podmínky specifické vzhledem ke konkrétní akcelerační oblasti. Jedním z podkladů pro zpracování Z2 ÚRP byl dokument Akcelerační oblasti, předvýběr ploch k výstavbě VTE, Screening území ČR z hlediska ochrany krajinného rázu (Roman Bukáček, Simona Vondráčková, 2025). Při vymezování akceleračních oblastí byl krajinný ráz dále prověřován, a to s ohledem na hodnoty území a dálkové pohledy na dominanty. Vlivy na krajinný ráz pak byly dále vyhodnoceny v rámci VVURÚ, a to jak z hlediska navrhovaného souboru akceleračních oblastí jako celku, tak pro jednotlivá území v kartách akceleračních oblastí. Podmínky v územních opatřeních pak dále omezují barevné řešení doprovodných staveb a rozsah trvalých terénních úprav.

Poř. č.	Připomínkové místo	Číslo jednací	Článek	AO	Připomínka	Vyhodnocení
					DOTČENÉ ÚZEMÍ: Obec Býškovice katastrální území Býškovice kraj Olomoucký Obec Dolní Nětčice katastrální území Dolní Nětčice kraj Olomoucký Obec Dolní Těšice katastrální území Dolní Těšice kraj Olomoucký Obec Horní Nětčice katastrální území Horní Nětčice kraj Olomoucký Obec Horní Těšice katastrální území Horní Těšice kraj Olomoucký Obec Horní Újezd katastrální území Horní Újezd kraj Olomoucký Obec Malhotice katastrální území Malhotice kraj Olomoucký Obec Opatovice katastrální území Opatovice u Hranic kraj Olomoucký Obec Rakov katastrální území Rakov u Hranic kraj Olomoucký Obec Rouské katastrální území Rouské kraj Olomoucký Obec Skalička katastrální území Skalička u Hranic kraj Olomoucký Obec Všechovice katastrální území Všechovice kraj Olomoucký Obec Zámrsky katastrální území Zámrsky kraj Olomoucký Obec Kelč katastrální území Babice u Kelče kraj Zlínský Obec Kelč katastrální území Kelč – Staré Město kraj Zlínský Obec Kelč katastrální území Kelč - Nové Město kraj Zlínský Obec Kelč katastrální území Komárovice kraj Zlínský Obec Kelč katastrální území Lhota u Kelče kraj Zlínský Obec Kelč katastrální území Němetice kraj Zlínský Obec Loukov katastrální území Libosváry u Bystřice pod Hostýnem kraj Zlínský Obec Loukov katastrální území Loukov u Bystřice pod Hostýnem kraj Zlínský Obec Vítonice katastrální území Vítonice u Bystřice pod Hostýnem kraj Zlínský Obec Osíčko katastrální území Osíčko kraj Zlínský Obec Osíčko katastrální území Příkazy u Osíčka kraj Zlínský Obec Komárno katastrální území Komárno kraj Zlínský Obec Kunovice katastrální území Kunovice kraj Zlínský Obec Provodovice katastrální území Provodovice kraj Zlínský Obec Police katastrální území Police u Valašského Meziříčí kraj Zlínský Obec Podhradní Lhota katastrální území Podhradní Lhota kraj Zlínský Obec Podolí katastrální území Podolí u Valašského Meziříčí kraj Zlínský **STANOVISKO** S návrhem Územního opatření k AOV29 Býškovice, AOV30 Kunovice, AOV31 Kelč **zásadně nesouhlasím a požaduji jejich vyřazení ze Změny č. 2 Územního rozvojového plánu ČR,** případně jejich zásadní přepracování. Návrh vykazuje závažné nedostatky z hlediska zákonnosti, ochrany životního prostředí, ochrany veřejného zdraví i ochrany práv obyvatel dotčeného území. Návrh akceleračních oblastí AOV29 Býškovice, AOV30 Kunovice, AOV31 Kelč je v rozporu s principem předběžné opatrnosti, požadavky na ochranu veřejného zdraví, ochranu přírody a krajiny, ochranu vodních zdrojů i se zásadou proporcionality zásahu do území. Současně nebyly dostatečně vyhodnoceny kumulativní a synergické vlivy souběhu akceleračních oblastí AOV29 Býškovice, AOV30 Kunovice, AOV31 Kelč a zamýšlené stavby větrných elektráren (VTE) při naplnění stanovených limitů (zejména výška a množství). Dokumentace SEA (SEA) a UO v předložené podobě není dostatečně odůvodněná, neobsahuje konkrétní odborné podklady a v řadě oblastí neoprávněně odkládá podstatné posouzení vlivů až do budoucích navazujících řízení. Návrh je proto nepřezkoumatelný a v rozporu s právními předpisy České republiky i Evropské unie. Současně může mít závažné dopady na krajinný ráz, biodiverzitu, vodní poměry, kulturně-historické hodnoty území i kvalitu života obyvatel. 2	V souvisejících územních opatření jsou stanoveny podmínky, které zajišťují ochranu protierozních opatření, funkčních melioračních zařízení, vodních toků a ploch a rovněž omezující možné terénní úpravy. Vzhledem k charakteru a rozsahu potenciálních záměrů se při naplnění podmínek nepředpokládá realizace v takovém rozsahu, který by mohl významně ovlivnit vodní režim v rámci akceleračních oblastí. Narušení systému podzemních vod se s ohledem na mělké založení převažující většiny VTE (do cca 5 m) a malou plochu narušení podloží (cca 20x20m) rovněž nepředpokládá. V souladu s požadavky vodního zákona se v rámci procesu povolování záměru bude vyjadřovat vodoprávní úřad. Ochrana ZPF je řešena v souvisejících územních opatřeních. Podmínkami je zajištěno, že nebudou vznikat neobhospodařovatelné zbytkové zemědělské pozemky ani pozemky bez přístupu k veřejně přístupné pozemní komunikaci. Dále je v nich požadavek na upřednostní nižších tříd ochrany ZPF při realizaci záměrů OZE a je stanovena maximální plocha dlouhodobého nebo trvalého odnětí ZPF pro záměry OZE v celé akcelerační oblasti. Souhlas s odnětím ze ZPF bude vydán v navazujícím řízení dle stavebního zákona. Při vymezení akceleračních oblastí nelze předjímat konkrétní technické parametry či přesné umístění záměrů OZE. Bezpečnost leteckého provozu je pak řešena při povolování konkrétního záměru, kdy se vyjadřují Úřad pro civilní letectví, Řízení letového provozu i Armáda ČR a upřesňují umístění či požadavky na denní i noční osvětlení definované v leteckém předpisu L-14. Obavy z negativních vlivů hluku a stroboskopického efektu řeší podmínky stanovené ve všech územních opatřeních pro akcelerační oblasti pro VTE, které ukládají zpracování hlukové studie, studie působení stroboskopického efektu, včetně minimalizace shadow flicker efektu. V případě, že by záměr nesplňoval zákonné hygienické limity (nařízení vlády č. 272/2011 Sb., o ochraně zdraví před nepříznivými účinky hluku a vibrací) a současně podmínky v územním opatření, nemůže být povolen.

Poř. č.	Připomínkové místo	Číslo jednací	Článek	AO	Připomínka	Vyhodnocení
					Navrhuji proto zejména vyřazení akceleračních oblastí AOV29 Býškovice, AOV30 Kunovice, AOV31 Kelč a souvisejícího územního opatření z návrhu Změny č. 2 Územního rozvojového plánu ČR. Pro případ, že tomuto požadavku nebude vyhověno, navrhuji zásadní přepracování návrhu, zejména o doplnění plného vyhodnocení kumulativních vlivů, ochrany veřejného zdraví, ochrany PUPFL, vlivů na soustavu Natura 2000, chráněné živočichy, krajinný ráz, vodní zdroje a majetková práva obyvatel. Současně žádám, aby všechny připomínky byly řádně a individuálně vypořádány v souladu se zákonem, včetně konkrétního a přezkoumatelného odůvodnění způsobu jejich vypořádání. **A. Nedostatky návrhu** • návrh není dostatečně odůvodněn a **chybí konkrétní podklady** (zákon č. 500/2004 Sb.) • nebyly dostatečně posouzeny **dopady na životní prostředí** (zákon č. 100/2001 Sb.) • hrozí **narušení krajiny a přírody** (zákon č. 114/1992 Sb.) • návrh **nerespektuje ochranu hodnot území a kvalitu bydlení** (zákon č. 283/2021 Sb.) • nebyly posouzeny jiné **varianty řešení, zejména využití brownfieldů** (opuštěných a již narušených ploch) a návrh tak nezákonně zasahuje do volné krajiny • vychází **pouze z expertních odhadů** (počet věží, výkon, rozmístění, vzdálenost od zástavby obcí) • **návrh odkládá řešení problému do dalších fází** (např. měření hluku až po dostavbě zařízení), místo aby jim předcházel • nejsou dostatečně vyhodnoceny **kumulativní dopady více záměrů v území nebo toto vyhodnocení zcela chybí** **B. Příroda, krajina a životní prostředí** **1. Nedostatečné posouzení vlivů na životní prostředí** • výskyt chráněných druhů (ptáci, netopýři) a zásah do migračních tras • narušení prvků ÚSES (biokoridory) • zásadní změna krajiny a její industrializace • dominantní stavby (až cca 200 m vysoké) viditelné na velké vzdálenosti • chybí posouzení nočního osvětlení • nedostatečně řešen kumulativní vliv více větrných elektráren **2. Nedostatečné posouzení vlivů na vodu a klima** • hrozí narušení vsakování vody do půdy a změna odtokových poměrů • neúměrné riziko pro podzemní vody a narušení režimu puklinových vod • může dojít ke zhoršení schopnosti krajiny zadržovat vodu a riziko vysychání krajiny • chybí posouzení vlivu na mikroklima, • nejsou dostatečně řešeny dopady na vodní režim území. **3. Zemědělská půda** • zábor a znehodnocení kvalitní půdy a půdy zemědělsky obdělávané • možné zásahy do půd I. a II. třídy ochrany (nejcennější půdy) • zhutnění půdy a zvýšení eroze a fragmentace pozemků • nejasný stav a poškození meliorací **4. Nedostatečné posouzení vlivů na obyvatele** • hluk a jeho dlouhodobý vliv nejsou dostatečně vyhodnoceny, • není dostatečně řešen stroboskopický efekt, • není zhodnocena změna charakteru bydlení vlivem navrhované výstavby VTE 3	

Poř. č.	Připomínkové místo	Číslo jednací	Článek	AO	Připomínka	Vyhodnocení
					• reálný vliv na cenu nemovitostí – tím, že akcelerační oblasti jsou většinově vymezeny mimo brownfield, jsou tímto dotčeny nemovitosti v klidných lokalitách, rekreačních lokalitách a přírodně cenných lokalitách, dojde zcela zákonitě ke znehodnocení majetku občanů • není dostatečně vysvětlen způsob stanovení vzdálenosti od obytné zástavby, • nebyly dostatečně posouzeny dopady na hodnotu nemovitostí a kvalitu bydlení. **C. Technická a bezpečnostní rizika** **1. Nedostatečnost navržených zmírňujících opatření** • navržená opatření pouze částečně zmírňují dopady, ale neřeší samotný střet, • řada opatření je formulována neurčitě a bez jasné kontroly jejich plnění, • významné problémy jsou odkládány až do navazujících řízení. **2. Technická a bezpečnostní rizika** • odlet ledu z rotorů v zimě, • pád částí konstrukce, únik provozních kapalin, • kontaminace půdy a vody, • požáry zařízení (obtížně zvládnutelné zásahy, se kterými nemá hasičský záchranný sbor žádné zkušenosti ani odpovídající techniku), zásah bleskem, šíření požáru do krajiny, omezení možnosti hašení, otázka dostupnosti zařízení v terénu pro HZS • v ČR dosud neexistuje právní ani metodická úprava požární bezpečnosti týkající se VTE a nejsou legislativně stanoveny konkrétní odstupové vzdálenosti VTE a ostatních zařízení (např. úložiště baterií) od lesů či obytné zástavby z hlediska požárního rizika, • Ministerstvo dopravy připustilo existenci bezpečnostních rizik spojených s VTE, zejména vizuální distrakce řidičů, stínových efektů, nočního překážkového osvětlení, odletu ledu či havárií a odletu částí konstrukcí. Není jasně stanoveno, kdo **ponese odpovědnost za případné škody na zdraví, majetku a životním prostředí. Není jasně stanovena likvidace dosloužívšího zařízení VTE a souvisejících zařízení z hlediska odpadového hospodářství.** **D. PŘIPOMÍNKY K AKCELERAČNÍM OBLASTEM AOV29, AOV30, AOV 31** Uvedená akcelerační oblast vykazuje následující možné střety a rizika: **D.1. PŘIPOMÍNKY K AKCELERAČNÍ OBLASTI AOV29 – Býškovice** 1. **Krajinný ráz a vizuální dominance VTE** v AOV 29 mají vizuální dopad, kdy se stávají nepřehlédnutelnou technickou dominantou viditelnou ze širokého okolí, včetně památkově exponovaných míst. Došlo by k narušení krajinného rámce a dálkových pohledů na Hostýnskou magistrálu a poutní místo Svatý Hostýn, což je v rozporu se zájmy NPÚ. Instalace věží o výšce cca 200 m (včetně listů) by představovala brutální zásah do horizontu a měřítka krajiny Záhoří. Viz Mapové podklady Návrhu ÚRP, zejména Příloha 5-SEA, Hodnocení karet pro AOV29, Mapa hodnoceného návrhu AO a Analýza nárůstu viditelnosti. To má za následek a) Brutální narušení horizontu Moravské brány a vizuální degradace Hostýnských vrchů, a celé Podhostýnské oblasti b) Znehodnocení poutního místa Svatý Hostýn a sakrární dominanty Baziliky na sv. Hostýně 4	

Poř. č.	Připomínkové místo	Číslo jednací	Článek	AO	Připomínka	Vyhodnocení
					c) Kelč je historicky významné sídlo s dominantou kostela sv. Petra a Pavla. Instalace 200 m stožárů by vytvořila agresivní vertikální dominantu, která by devalvovala dálkové pohledy na Hostýnské vrchy a narušila integritu historického panoramatu d) Znehodnocení lázeňské a rekreační oblasti lázně teplice, Zbrašovské aragonitové jeskyně a oblast Hranické propasti URP je z výše uvedených důvodů nepřezkoumatelný Navrhuje se: a) dopracovat posouzení z hlediska vlivu na vizuální integritu kulturních památek v okolí. protože hodnocení v návrhu je nedostatečné a jedná se o zásah nadregionálního významu. b) zohlednit památkovou ochranu dotčené oblasti a s ohledem na výše uvedené se tedy navrhuje vyřazení AOV29, AOV30 a AOV31 z návrhu Změny č. 2 Územního rozvojového plánu ČR **2. Vymezení návrhu AO ve vzdálenosti 500 m od obytné zástavby** V URP je vymezena AO ve vzdálenosti 500 m od obytné zástavby, viz. Příloha č.1: Základní charakteristiky a jevy životního prostředí v jednotlivých AO, str. č. 51 – 52. V k.ú. Býškovice (viz. Strana [ ] **se pod hranicí 500 m nachází rodinný dům s č.p.** [ ] **a řada rekreačních objektů.** Vzdálenost [ ] m je uvedena i v dokumentech Příloha 5-SEA, Hodnocení karet pro AOV29. Vzdálenost 500 m stanovená od občanské zástavby, která vychází z tzv. kvalifikovaného odhadu zpracovatele, nikoliv z legislativy, je nedostatečnou vzdáleností od souvislé zástavby obcí a rozptýlených usedlostí. Z dostupných studií a posouzení již předkládaných záměrů výstavby na DESÚ je zřejmé, že vzdálenost 500 m je nedostačující. Metodické pokyny doporučují orientační vzdáleností 600–1000 metrů. Vzdálenost 500 m považujeme za nepřípustnou z hlediska zákonnosti a nedostačeného posouzení hlukové zátěže. Opatření obecné povahy pro AO a Odůvodnění Opatření obecné povahy pro AO považujeme za nedostatečné, je zde absence posouzení hluku, navrhujeme podrobné posouzení. URP vykazuje procesní vady, nedostatečné vyhodnocení vlivů, chybějící kumulace. Návrh je v rozporu s ochranou zdraví podle zákona č. 258/2000Sb. neboť neobsahuje dostatečné vyhodnocení vlivů hlukové zátěže na danou oblast. Dokumentace URP je v tomto bodě nepřezkoumatelná. Navrhuje **se: l**egislativní stanovení závazné minimální odstupové vzdálenosti od obytné zástavby, případně její navázání na výšku zařízení, tak aby byla zajištěna ochrana obytného prostředí a zdraví obyvatel. **3. Rozpor s ochranou zemědělského půdního fondu (ZPF)** V AOV 29 je dotčen Zemědělský půdní fond. Dokumentace připouští zábor půd I. třídy ochrany v rozsahu 0,69 ha a II. třídy ochrany v rozsahu 0,89 ha, přesto vliv označuje pouze za „mírně negativní". Návrh bagatelizuje rozsah výstavby VTE a ostatních zařízení a její dopady, neřeší nebezpečí eroze půd, nedostatečně hodnotí možnost poškození meliorací včetně nezjištění jejich rozsahu. Návrh je v rozporu se zákonem č. 334/1992 Sb., o ochraně zemědělského půdního fondu, který stanoví zvýšenou ochranu nejbonitnějších půd. Navrhuje se: vyřazení akcelerační oblasti AOV29 Býškovice a souvisejícího územního opatření z návrhu Změny č. 2 Územního rozvojového plánu ČR 5	

Poř. č.	Připomínkové místo	Číslo jednací	Článek	AO	Připomínka	Vyhodnocení
					4. Nedostatečná ochrana přírody a biodiverzity SEA sama uvádí výskyt citlivých druhů ptáků a předpokládá výskyt netopýrů. Nebyly však dostatečně vyhodnoceny migrační trasy ani možné dopady na PP Těšice, PR Doubek, biotopy a biokoridory, ÚSES a migrační koridory vybraných zvláště chráněných druhů velkých savců. V oblasti nebyl vyhotoven ornitologický výzkum. Posouzení pro SEA trvalo jen 3 měsíce a není proto dostatečné. SEA a UO stanoví zcela nedostatečná opatření na ochranu netopýrů a ptáků. Postup je v rozporu se zákonem č. 114/1992 Sb., o ochraně přírody a krajiny. Navrhuje se: a) vyhotovení celoročního ornitologického a chiropterologického průzkumu, včetně vyhodnocení migračních tras ptáků a netopýrů, kumulativních vlivů a dopadů na ptáky, živočichy a floru. Pro případ, že uvedené nedostatky nebudou řádně odstraněny b) vyřazení akcelerační oblasti AOV29 Býškovice a souvisejícího územního opatření z návrhu Změny č. 2 Územního rozvojového plánu ČR **5. Rizika pro bezpečnost, letectví a IZS** Do území zasahuje ochranné pásmo sportovního letiště, která provozuje Letecký sportovní klub Záhoří, z.s.. Dokumentace současně nehodnotí dopady souvislého pásu VTE na zásahy vrtulníků integrovaného záchranného systému. Postup je v rozporu se zákonem č. 49/1997 Sb., o civilním letectví, a se zákonem č. 239/2000 Sb., o integrovaném záchranném systému. Navrhuje se: doplnění odborného posouzení vlivů akcelerační oblasti AOV29 – Býškovice na bezpečnost leteckého provozu, obranu státu a fungování integrovaného záchranného systému. Současně požadují zpracování vyhodnocení dopadů souvislého pásu větrných elektráren na zásahy vrtulníků IZS, letecké hašení lesních požárů, zdravotnické záchranné služby a policejních vrtulníků, včetně posouzení bezpečnosti letových koridorů a posouzení omezení manévrovacích možností v lesním území. Navrhuje se: doplnit podklady pro návrh Změny č. 2 Územního rozvojového plánu ČR o stanoviska Ministerstva obrany, Úřadu pro civilní letectví, Řízení letového provozu ČR a složek IZS k umístění větrných elektráren v daném území. Pro případ, že uvedené bezpečnostní a letecké vlivy nebudou spolehlivě vyloučeny, navrhuji vyřazení akcelerační oblasti AOV29 Býškovice a souvisejícího územního opatření z návrhu Změny č. 2 Územního rozvojového plánu ČR **6. Rybníky přímo v zóně – biotop vodních ptáků** Rybník Vrbčák (v k. ú Býškovice) a rybník Rouské (v k. ú Rouské) tvoří cenný mokřadní biotop s výskytem vodních a mokřadních druhů ptáků. Vědecké studie opakovaně prokázaly, že vrubozobí ptáci (kachny, husy, labutě), bahňáci a jeřábi si od větrných elektráren dlouhodobě udržují odstup až 800 metrů a na turbíny si nezvykají. Umístění větrných elektráren přímo v AOV 29 by proto znamenalo trvalé opuštění rybníků těmito druhy a zánik jejich funkce jako mokřadního biotopu. Výstavba by rovněž narušovala hnízdění ptáků hlukem a vibracemi přímo na lokalitě. V podzimním období slouží rybníky jako významné shromaždiště tažných ptáků, kdy se zde před odletem na zimoviště koncentrují velká hejna kachen, hus, čápů a volavek. Shromaždiště jsou z hlediska větrných elektráren nejrizikovější lokalitou – vysoká koncentrace ptáků zvyšuje pravděpodobnost kolizí s rotujícími lopatkami. Čápi a volavky jsou přitom druhy s plachtivým letem, u nichž je riziko přímé kolize statisticky nejvyšší." 6	

Poř. č.	Připomínkové místo	Číslo jednací	Článek	AO	Připomínka	Vyhodnocení
					Navrhuje se: vyřazení akcelerační oblasti AOV29 Býškovice a souvisejícího územního opatření z návrhu Změny č. 2 Územního rozvojového plánu ČR. Rybníky Vrbčák a Rouské leží přímo v navrhované zóně a jejich mokřadní biotop je neslučitelný s provozem větrných elektráren. Zóna navíc leží v blízkosti ekologicky citlivém území mezi Ptačí oblastí Hostýnské vrchy a EVL Bečva – Žebračka, jejichž ochrana má přednost před zjednodušeným povolováním obnovitelných zdrojů energie. **7. Blízkost EVL Bečva – Žebračka a nivy řeky Bečvy** Do 5 km od navrhované zóny AOV 29 se nachází niva řeky Bečvy a Evropsky významná lokalita Bečva – Žebračka (soustava Natura 2000), zahrnující lužní lesy a říční biotopy od Hranic na Moravě po Lipník nad Bečvou. Východně se v této nivě nacházejí rovněž rybníky v okolí Hustopeče nad Bečvou. Větrné elektrárny představují pro tažné a migrující ptáky bariéru. V kombinaci s výskytem dalších chráněných lokalit v okolí vytváří AOV 29 nepřijatelný tlak na celý ekologický koridor podél Bečvy. Kumulativní vliv záměrů na soustavu Natura 2000 v širším území nebyl dle dostupných podkladů dostatečně posouzen. Navrhuje se: vyřazení akcelerační oblasti AOV29 Býškovice a souvisejícího územního opatření z návrhu Změny č. 2 Územního rozvojového plánu ČR **8. Ptačí oblast Hostýnské vrchy (Natura 2000)** se nachází na jižní hranici AOV 29 v nezanedbatelné vzdálenosti z hlediska pohybu ptáků. Navíc zde může dojít ke kumulaci škodlivých vlivů spolu s AOV 30 a AOV 31. Negativní dopady větrných elektráren na ptáky nepůsobí pouze v místě instalace turbín, ale zasahují i do funkčního zázemí ptačích oblastí formou fragmentace biotopů a bariérového efektu. Navrhuje se: zpracování posouzení, zda vymezení AOV 29 není v rozporu s povinností zachovat příznivý stav předmětu ochrany Opatření obecné povahy tyto skutečnosti nezohledňují. Tímto upozorňujeme na rozsudek Soudního dvora EU ve věci C-127/02 (Waddenzee) a navazující judikatury - hodnocení vlivu na lokalitu Natura 2000 dle par. 45i ZOPK je povinné vždy, když nelze s jistotou vyloučit významný vliv na chráněné druhy nebo stanoviště - bez ohledu na to, zda se záměr nachází přímo v lokalitě. Navrhuje se: vyřazení akcelerační oblasti AOV29 Býškovice a souvisejícího územního opatření z návrhu Změny č. 2 Územního rozvojového plánu ČR **D.2. PŘIPOMÍNKY K AKCELERAČNÍ OBLASTI AOV30 – Kunovice** **9. Krajinný ráz a vizuální dominance** VTE v AOV 30 mají vizuální dopad, kdy se stávají nepřehlédnutelnou technickou dominantou viditelnou ze širokého okolí, včetně památkově exponovaných míst. Došlo by k narušení krajinného rámce a dálkových pohledů na Hostýnskou magistrálu a poutní místo Svatý Hostýn, což je v rozporu se zájmy NPÚ. Instalace věží o výšce cca 200 m (včetně listů) by představovala brutální zásah do horizontu a měřítka krajiny Záhoří. Viz. Mapové podklady Návrhu ÚRP, zejména Příloha 5-SEA, Hodnocení karet pro AOV30, Mapa hodnoceného návrhu AO a Analýza nárůstu viditelnosti. To má za následek a) Brutální narušení horizontu Moravské brány a vizuální degradace Hostýnských vrchů, a celé Podhostýnské oblasti b) Znehodnocení poutního místa Svatý Hostýn a sakrární dominanty Baziliky na sv. Hostýně 7	

Poř. č.	Připomínkové místo	Číslo jednací	Článek	AO	Připomínka	Vyhodnocení
					c)Kelč je historicky významné sídlo s dominantou kostela sv. Petra a Pavla. Instalace 200 m stožárů by vytvořila agresivní vertikální dominantu, která by devalvovala dálkové pohledy na Hostýnské vrchy a narušila integritu historického panoramatu. d) znehodnocení sakrární stavby kostelu v Loučce URP je z výše uvedených důvodů nepřezkoumatelný Navrhuje se: a) dopracovat posouzení z hlediska vlivu na vizuální integritu kulturních památek v okolí, protože hodnocení v návrhu je nedostatečné a jedná se o zásah nadregionálního významu. b) zohlednit památkovou ochranu dotčené oblasti a s ohledem na výše uvedené se tedy navrhuje vyřazení AOV30 z návrhu Změny č. 2 Územního rozvojového plánu ČR **10. Rozpor s ochranou zemědělského půdního fondu (ZPF)** V AOV 30 je dotčen Zemědělský půdní fond. Dokumentace připouští zábor půd II. třídy ochrany v rozsahu 0,01 ha. Veškeré zemědělské plochy v AO jsou plnohodnotně využívány k zemědělské výrobě. Přesto vliv označuje pouze za „mírně negativní". Návrh bagatelizuje rozsah výstavby VTE a její dopady, neřeší nebezpečí eroze půd, a nedostatečně hodnotí možnost poškození meliorací včetně nezjištění jejich rozsahu. Návrh je v rozporu se zákonem č. 334/1992 Sb., o ochraně zemědělského půdního fondu, který stanoví zvýšenou ochranu nejbonitnějších půd. Navrhuje se: vyřazení akcelerační oblasti AOV30 Kunovice a souvisejícího územního opatření z návrhu Změny č. 2 Územního rozvojového plánu ČR **11. Nedostatečná ochrana přírody a biodiverzity** SEA sama uvádí výskyt citlivých druhů živočichů , ptáků a více druhů motýlů, zvláště chráněných druhů rostlin a předpokládá výskyt netopýrů. Nebyly však dostatečně vyhodnoceny migrační trasy ani možné dopady na PP Skalka-Polomsko, PO Hostýnské vrchy, RP Kelčský Javorník, NPP Zbrašovské aragonitové jeskyně; areál lázně Teplice, biokoridory a biotopy. V oblasti nebyl vyhotoven ornitologický výzkum. Posouzení pro SEA trvalo jen 3 měsíce a není proto dostatečné. SEA a UO stanoví zcela nedostatečná opatření na ochranu netopýrů a ptáků. Postup je v rozporu se zákonem č. 114/1992 Sb., o ochraně přírody a krajiny. Navrhuje se: a) vyhotovení celoročního ornitologického a chiropterologického průzkumu, včetně vyhodnocení migračních tras ptáků a netopýrů, kumulativních vlivů a dopadů na ptáky, živočichy a floru. Pro případ, že uvedené nedostatky nebudou řádně odstraněny b) vyřazení akcelerační oblasti AOV30 Kunovice a souvisejícího územního opatření z návrhu Změny č. 2 Územního rozvojového plánu ČR **D.3. PŘIPOMÍNKY K AKCELERAČNÍ OBLASTI AOV31 – Kelč** **12. Krajinný ráz a vizuální dominance** VTE v AOV 31 mají vizuální dopad, kdy se stávají nepřehlédnutelnou technickou dominantou viditelnou ze širokého okolí, včetně památkově exponovaných míst. Došlo by k narušení krajinného rámce a 8	

Poř. č.	Připomínkové místo	Číslo jednací	Článek	AO	Připomínka	Vyhodnocení
					dálkových pohledů na Hostýnskou magistrálu a poutní místo Svatý Hostýn, což je v rozporu se zájmy NPÚ. Instalace věží o výšce cca 200 m (včetně listů) by představovala brutální zásah do horizontu a měřítka krajiny Záhoří. Viz. Mapové podklady Návrhu ÚRP, zejména Příloha 5-SEA, Hodnocení karet pro AOV31, Mapa hodnoceného návrhu AO a Analýza nárůstu viditelnosti. a) Brutální narušení horizontu Moravské brány a vizuální degradace Hostýnských vrchů, a celé Podhostýnské oblasti b) Znehodnocení poutního místa Svatý Hostýn a sakrární dominanty Baziliky na sv. Hostýně c) Kelč je historicky významné sídlo, se zámeckým areálem, s dominantou kostela sv. Petra a Pavla. Instalace 200 m stožárů by vytvořila agresivní vertikální dominantu, která by devalvovala dálkové pohledy na Hostýnské vrchy a narušila integritu historického panoramatu. URP je z výše uvedených důvodů nepřezkoumatelný d) znehodnocení přírodní-technické dominanty vrch Kelčský Javorník s rozhlednou e) znehodnocení hmotných statků v blízkosti AO: Rozhledna Kunovická hůrka a Na vodojemu Kunovice Navrhuje se: a) dopracovat posouzení z hlediska vlivu na vizuální integritu kulturních památek v okolí, protože hodnocení v návrhu je nedostatečné a jedná se o zásah nadregionálního významu. b) zohlednit památkovou ochranu dotčené oblasti a s ohledem na výše uvedené se tedy navrhuje vyřazení AOV31 Kelč a souvisejícího územního opatření z návrhu Změny č. 2 Územního rozvojového plánu ČR **13. Rozpor s ochranou zemědělského půdního fondu (ZPF)** V AOV 31 je dotčen Zemědělský půdní fond. Dokumentace připouští zábor půd I. třídy ochrany v rozsahu 0,04 ha a II. třídy ochrany v rozsahu 0,27 ha, přesto vliv označuje pouze za „mírně negativní". Návrh bagatelizuje rozsah výstavby VTE a její dopady, neřeší nebezpečí eroze půd, a nedostatečně hodnotí možnost poškození meliorací včetně nezjištění jejich rozsahu. Návrh je v rozporu se zákonem č. 334/1992 Sb., o ochraně zemědělského půdního fondu, který stanoví zvýšenou ochranu nejbonitnějších půd. Navrhuje se: vyřazení AOV31 Kelč a souvisejícího územního opatření z návrhu Změny č. 2 Územního rozvojového plánu ČR. **14. Nedostatečná ochrana přírody a biodiverzity** SEA sama uvádí výskyt citlivých druhů živočichů, zvláště chráněných druhů hmyzu, zvláště chráněných druhů rostlin a předpokládá výskyt netopýrů. Nebyly však dostatečně vyhodnoceny migrační trasy ani možné dopady na PP Vřesoviště Bílová, PO Hostýnské vrchy, NPP Zbrašovské aragonitové jeskyně; areál lázně Teplice, habitaty-91EO, biokoridory, RBC a biotopy -mokřadní lesní okraje a lesní loučky, ÚSES a migrační koridory vybraných zvláště chráněných druhů velkých savců. V oblasti nebyl vyhotoven ornitologický výzkum. Posouzení pro SEA trvalo jen 3 měsíce a není proto dostatečné. SEA a UO stanoví zcela nedostatečná opatření na ochranu netopýrů a ptáků. Postup je v rozporu se zákonem č. 114/1992 Sb., o ochraně přírody a krajiny. Navrhuje se: 9	

Poř. č.	Připomínkové místo	Číslo jednací	Článek	AO	Připomínka	Vyhodnocení
					a) vyhotovení celoročního ornitologického a chiropterologického průzkumu, včetně vyhodnocení migračních tras ptáků a netopýrů, kumulativních vlivů a dopadů na ptáky, živočichy a floru. Pro případ, že uvedené nedostatky nebudou řádně odstraněny b) vyřazení akcelerační oblasti AOV31 Kelč a souvisejícího územního opatření z návrhu Změny č. 2 Územního rozvojového plánu ČR **D.4. PŘIPOMÍNKY K AKCELERAČNÍ OBLASTI AOV 29-Býškovice, AOV 30 – Kunovice a AOV31 – Kelč** **15. Hlukové emise z více parků** Hluk z více parků v různých směrech znemožňuje regeneraci obyvatel, hluk se v údolích Bečvy a Záhoří sčítá. Jedná se o akustický součet, v členitém terénu se nesčítají lineárně, ale díky odrazům od svahů Hostýnských vrchů vytvářejí permanentní akustický smog, který nelze eliminovat útlumem jednotlivých strojů. Navrhuje se: vyřazení akcelerační oblasti AOV29 Býškovice, AOV30 Kunovice a AOV31 Kelč a souvisejícího územního opatření z návrhu Změny č. 2 Územního rozvojového plánu ČR **16. Kumulativní vlivy** Návrh změny č. 2 ÚRP ČR neřeší souběh více projektů a celkové zatížení území, což je zásadní metodická chyba. S ohledem na stanovenou AOV29, AOV30 a AOV31 je maximalistické riziko „Obklíčení" obcí umístěním VTE. Pokud by se realizovaly záměry v jednotlivých katastrech odděleně, dojde k dominovému efektu a ve výsledku k obklíčení obcí. Obce by ztratily kontakt s volnou krajinou. Obyvatelé by žili v "průmyslové kleci". Obce vizuálně a akusticky budou uzavřeny větrnými parky ze všech světových stran. Návrhem je porušen zákon č. 249/2025 Sb, § 4 odst. 2. Zákon zakazuje vymezení AO tam, kde by dopad na životní prostředí (zejména vodu a krajinný ráz) byl tak významný. V tomto případě se negativní vlivy jednotlivých katastrů obcí vzájemně zesilují. Hrozí nevratná degradace území. Navrhuje se: vyřazení akcelerační oblasti AOV29 Býškovice, AOV30 Kunovice a AOV31 Kelč a souvisejícího územního opatření z návrhu Změny č. 2 Územního rozvojového plánu ČR **17. Ochrana sídel a veřejného zdraví** Vzhledem k rozdrobenosti okolní zástavby a vzdálenostech mezi obcemi cca od 1 km do 3 km je v dokumentaci URP stanovena vzdálenost AOV od intravilánu obcí cca 500 m. viz. Příloha č.1: Základní charakteristiky a jevy životního prostředí v jednotlivých AO, str. č. 51 – 56. Vzdálenost 500 m je v URP nedostatečně posouzena a je nedostatečně stanovena vzdálenost AOV od intravilánu obcí. Členitý terén navíc může způsobovat specifické šíření hluku a infrazvuku. Stroboskopický efekt: Riziko periodického stínění (mihotání stínů) na obytné části obcí. Při kumulaci VTE a obklíčenosti obcí se stroboskopický efekt projeví v celé dotčené oblasti. Souběh kmitání stínů z více stran během dne vytváří neúnosnou psychickou zátěž. Požadujeme doplnění podrobného posouzení. Dokumentace URP je v této části nepřezkoumatelná 10	

Poř. č.	Připomínkové místo	Číslo jednací	Článek	AO	Připomínka	Vyhodnocení
					Navrhuje se: doplnit podklady pro návrh Změny č. 2 Územního rozvojového plánu ČR o podrobné posouzení stroboskopického efektu v dané oblasti, s ohledem na jeho dopad v celé dotčené oblasti Pro případ, že uvedené posouzení spolehlivě nevyloučí nastíněné jevy, navrhuji vyřazení akcelerační oblasti AOV29 Býškovice, AOV30 Kunovice a AOV31 Kelč a souvisejícího územního opatření z návrhu Změny č. 2 Územního rozvojového plánu ČR **18. Nepřiměřenost zásahu do území** Navržené řešení představuje brutální zásah do charakteru krajiny, kvality života obyvatel i majetkových práv a narušení jejich legitimního očekávání, že tyto hodnoty budou zachovány. Nebylo prokázáno (dokumentace se tím ani nezabývá), že negativní dopady nelze dosáhnout jiným, méně konfliktním řešením. Návrh tak nesplňuje princip proporcionality vyžadovaný správním právem i judikaturou správních soudů. Navrhuje se: Doplnění řádného posouzení proporcionality zásahu do území, včetně vyhodnocení dopadů na krajinný ráz, kvalitu života obyvatel, veřejné zdraví, majetková práva a charakter venkovského prostředí. Dále se navrhuje prokázání, že sledovaného veřejného zájmu nelze dosáhnout jiným, méně konfliktním řešením s nižšími dopady na obyvatele a životní prostředí. Současně se navrhuje doplnění variantního řešení a vyhodnocení méně zatěžujících alternativ v souladu s principem proporcionality a minimalizace zásahů do práv obyvatel. Pro případ, že uvedené posouzení spolehlivě nevyloučí nastíněné jevy, tedy že proporcionalita zásahu a nezbytnost navrženého řešení nebudou spolehlivě prokázány, navrhuji vyřazení akcelerační oblasti AOV29 Býškovice, AOV30 Kunovice a AOV31 Kelč a souvisejícího územního opatření z návrhu Změny č. 2 Územního rozvojového plánu ČR **19. Absence variantního řešení** Dokumentace neposuzuje alternativní lokality ani modely a varianty rozmístění, počtu či výšky VTE. Není prokázáno, že navržená varianta představuje řešení s nejmenšími dopady na životní prostředí a obyvatele. Není ani tvrzen a prokazován veřejný zájem zřízení AOV. Postup je v rozporu se směrnicí 2001/42/ES a zákonem č. 100/2001 Sb. Navrhuje se: doplnění variantního posouzení akcelerační oblasti, včetně alternativních lokalit, jiného rozmístění větrných elektráren, nižšího počtu staveb a variant s menší výškou větrných elektráren. Dále navrhuji vyhodnocení méně konfliktních řešení, zejména využití brownfieldů, narušených území a lokalit s nižším střetem s ochranou přírody, krajinného rázu, veřejného zdraví a obytné zástavby. Současně navrhuji doplnění srovnávací analýzy jednotlivých variant z hlediska dopadů na životní prostředí, veřejné zdraví, biodiverzitu, krajinný ráz a majetková práva obyvatel. Pro případ, že uvedené posouzení spolehlivě nevyloučí nastíněné jevy, tedy že nebude prokázáno, že navržená varianta představuje řešení s nejmenšími dopady na životní prostředí a obyvatele v dané lokalitě, navrhuji vyřazení akcelerační oblasti AOV29 Býškovice, AOV30 Kunovice a AOV31 Kelč a souvisejícího územního opatření z návrhu Změny č. 2 Územního rozvojového plánu ČR **Navrhuji důsledné přehodnocení navržených akceleračních oblastí AOV 29, AOV 30 a AOV 31 a souvisejících územních opatření a jejich vyřazení z návrhu Změny č. 2 Územního rozvojového plánu ČR** 11	

Poř. č.	Připomínkové místo	Číslo jednací	Článek	AO	Připomínka	Vyhodnocení
					E. Rozpor se zákony a právními předpisy ČR a EU Návrh může být v rozporu zejména s: • zákonem č. 500/2004 Sb., správní řád, • zákonem č. 100/2001 Sb., o posuzování vlivů na životní prostředí (EIA), • zákonem č. 114/1992 Sb., o ochraně přírody a krajiny, • zákonem č. 334/1992 Sb., o ochraně zemědělského půdního fondu, • zákonem č. 283/2021 Sb., stavební zákon, • podmínkami směrnice EU RED III (nevhodně zvolená lokalita, nevyřešené dopady) • principem předběžné opatrnosti dle čl. 191 SFEU, • právem na příznivé životní prostředí dle čl. 35 Listiny základních práv a svobod, • právem na ochranu zdraví dle čl. 31 Listiny základních práv a svobod, • právem na ochranu vlastnictví dle čl. 11 Listiny základních práv a svobod. **Závěr** Navržená akcelerační oblast **má zásadní střety s přírodou, krajinou, vodou i kvalitou života obyvatel**. Tyto problémy nejsou řešeny, ale pouze částečně zmírňovány. Návrh nemá dostatečné podklady, neřeší varianty řešení a nedostatečně hodnotí kumulativní dopady. Z uvedených důvodů navrhuji **vyřazení uvedených akceleračních oblastí AOV29 Býškovice, AOV30 Kunovice, AOV31 Kelč a souvisejících územních opatření z návrhu Změny č. 2 Územního rozvojového plánu ČR.** V [redacted] dne [redacted] Jméno a příjmení: FELIX ŠTAJNER Pod[redacted] 12	

Poř. č.	Připomínkové místo	Číslo jednací	Článek	AO	Připomínka	Vyhodnocení
134	Soňa Kabátová	MMR-52357-2026-81-7	99cm 99cn 99co	AOV29 AOV30 AOV31	*Adresát:* **Ministerstvo pro místní rozvoj ČR** **k rukám Odboru územního plánování** Staroměstské náměstí 6, 110 00, Praha 1 ID DS: 26iaava, E-mail: podatelna@mmr.gov.cz *Podatel:* **Jméno a příjmení:** SOŇA KABÁTOVÁ **Datum narození:** [redacted] **Adresa trvalého pobytu:** **Ulice + č.p.** [redacted] **Obec/Město** **PŘIPOMÍNKY K:** **I. návrhu Změny č. 2 Územního rozvojového plánu ČR (ÚRP ČR)** **II. Vyhodnocení vlivů návrhu Změny č. 2 ÚRP na udržitelný rozvoj území (SEA)** **III. návrhům jednotlivých územních opatření pro akcelerační oblasti (AO) vymezeným v návrhu Změny č. 2 ÚRP** Připomínky podávám: ☒ jako osoba žijící v dotčeném území ☒ jako osoba, která může být dotčena dopady návrhu (z hlediska krajiny, životního prostředí či kvality života) ☐ jako vlastník nemovitostí v dotčeném území ..... ☐ jiné (podnikání v území, hospodaření na půdě nebo v lese, myslivost, rekreace) ..... Tímto podávám připomínky k návrhu vymezení akceleračních oblastí pro větrné elektrárny (VTE). Na základě níže uvedených důvodů nesouhlasím s návrhem změny č. 2 ÚRP ČR, Vyhodnocení vlivů návrhu Změny č. 2 ÚRP na udržitelný rozvoj území (SEA) a návrhům jednotlivých územních opatření pro akcelerační oblasti (AO) vymezeným v návrhu Změny č. 2 ÚRP. Veškeré níže uvedené připomínky se vztahují současně ke všem výše uvedeným projednávaným částem veřejné vyhlášky. **NÁZEV ZÁMĚRU** Akcelerační oblasti na území Olomouckého kraje (okres Přerov) a Kraje Zlínského (okres Kroměříž): AOV29 Býškovice, AOV30 Kunovice, AOV31 Kelč 1	**Akceptováno částečně.** Akcelerační oblast AOV31 Kelč byla zmenšena. Vymezení akceleračních oblastí proběhlo na základě biologického posouzení konkrétních území podle § 11 odst. 3 resp. 4 ZOZE, jehož výsledky spolu s výsledky vyhodnocení vlivů na životní prostředí (SEA, Příloha č. 5 k odůvodnění Z2 ÚRP) byly zapracovány do návrhu Z2 ÚRP. Návrh Z2 ÚRP a jeho odůvodnění, návrh souvisejících územních opatření a jejich odůvodnění obsahují náležitosti v souladu s příslušnými právními předpisy, včetně správního řádu, stavebního zákona a dalších. Zpracování VVURÚ odpovídá obsahem i strukturou požadavkům obsaženým v příloze č. 4 stavebního zákona, včetně posouzení kumulativních a synergických vlivů, vlivů na zdraví a hodnocení nulové varianty (platné znění ÚRP) vůči variantě navrhované (Z2 ÚRP). Zadání Z2 ÚRP schválené Vládou ČR nepožadovalo jiná variantní řešení. Ustanovení § 4 odst. 3 ZOZE a čl. 15c směrnice RED III sice upřednostňují brownfieldy a degradované plochy, avšak nevylučují vymezení akcelerační oblasti na jiných pozemcích. Vymezení výhradně na degradovaných plochách nebylo s ohledem na prostorové nároky technologie větrných elektráren proveditelné. Samotný způsob vymezení akceleračních oblastí na základě podkladů (biologická posouzení, mapy citlivosti ptáků vůči výstavbě VTE zpracované ČSO, území významná pro netopýry dle podkladů ČESON, biotopy zvláště chráněných druhů velkých savců a další) a nařízení vlády č. 507/2025 Sb. minimalizuje vliv na složky životního prostředí. Pro všechny akcelerační oblasti jsou současně pořizována územní opatření, která obsahují opatření stanovená na základě biologických posouzení. Tato opatření dále zmírňují negativní vlivy, které nebylo možné vyloučit vymezením akcelerační oblasti. Podmínky v územních opatřeních zahrnují ochranu prvků lokálního ÚSES a všech biokoridorů, ochranu biotopů, ZPF a PUPFL, dále povinnost biologického dozoru, monitoring mortality ptáků a netopýrů, detekční systémy a další podmínky specifické vzhledem ke konkrétní akcelerační oblasti. Jedním z podkladů pro zpracování Z2 ÚRP byl dokument Akcelerační oblasti, předvýběr ploch k výstavbě VTE, Screening území ČR z hlediska ochrany krajinného rázu (Roman Bukáček, Simona Vondráčková, 2025). Při vymezování akceleračních oblastí byl krajinný ráz dále prověřován, a to s ohledem na hodnoty území a dálkové pohledy na dominanty. Vlivy na krajinný ráz pak byly dále vyhodnoceny v rámci VVURÚ, a to jak z hlediska navrhovaného souboru akceleračních oblastí jako celku, tak pro jednotlivá území v kartách akceleračních oblastí. Podmínky v územních opatřeních pak dále omezují barevné řešení doprovodných staveb a rozsah trvalých terénních úprav.

Poř. č.	Připomínkové místo	Číslo jednací	Článek	AO	Připomínka	Vyhodnocení
					DOTČENÉ ÚZEMÍ: Obec Býškovice katastrální území Býškovice kraj Olomoucký Obec Dolní Nětčice katastrální území Dolní Nětčice kraj Olomoucký Obec Dolní Těšice katastrální území Dolní Těšice kraj Olomoucký Obec Horní Nětčice katastrální území Horní Nětčice kraj Olomoucký Obec Horní Těšice katastrální území Horní Těšice kraj Olomoucký Obec Horní Újezd katastrální území Horní Újezd kraj Olomoucký Obec Malhotice katastrální území Malhotice kraj Olomoucký Obec Opatovice katastrální území Opatovice u Hranic kraj Olomoucký Obec Rakov katastrální území Rakov u Hranic kraj Olomoucký Obec Rouské katastrální území Rouské kraj Olomoucký Obec Skalička katastrální území Skalička u Hranic kraj Olomoucký Obec Všechovice katastrální území Všechovice kraj Olomoucký Obec Zámrsky katastrální území Zámrsky kraj Olomoucký Obec Kelč katastrální území Babice u Kelče kraj Zlínský Obec Kelč katastrální území Kelč – Staré Město kraj Zlínský Obec Kelč katastrální území Kelč - Nové Město kraj Zlínský Obec Kelč katastrální území Komárovice kraj Zlínský Obec Kelč katastrální území Lhota u Kelče kraj Zlínský Obec Kelč katastrální území Němetice kraj Zlínský Obec Loukov katastrální území Libosváry u Bystřice pod Hostýnem kraj Zlínský Obec Loukov katastrální území Loukov u Bystřice pod Hostýnem kraj Zlínský Obec Vítonice katastrální území Vítonice u Bystřice pod Hostýnem kraj Zlínský Obec Osíčko katastrální území Osíčko kraj Zlínský Obec Osíčko katastrální území Příkazy u Osíčka kraj Zlínský Obec Komárno katastrální území Komárno kraj Zlínský Obec Kunovice katastrální území Kunovice kraj Zlínský Obec Provodovice katastrální území Provodovice kraj Zlínský Obec Police katastrální území Police u Valašského Meziříčí kraj Zlínský Obec Podhradní Lhota katastrální území Podhradní Lhota kraj Zlínský Obec Podolí katastrální území Podolí u Valašského Meziříčí kraj Zlínský **STANOVISKO** S návrhem Územního opatření k AOV29 Býškovice, AOV30 Kunovice, AOV31 Kelč **zásadně nesouhlasím a požaduji jejich vyřazení ze Změny č. 2 Územního rozvojového plánu ČR,** případně jejich zásadní přepracování. Návrh vykazuje závažné nedostatky z hlediska zákonnosti, ochrany životního prostředí, ochrany veřejného zdraví i ochrany práv obyvatel dotčeného území. Návrh akceleračních oblastí AOV29 Býškovice, AOV30 Kunovice, AOV31 Kelč je v rozporu s principem předběžné opatrnosti, požadavky na ochranu veřejného zdraví, ochranu přírody a krajiny, ochranu vodních zdrojů i se zásadou proporcionality zásahu do území. Současně nebyly dostatečně vyhodnoceny kumulativní a synergické vlivy souběhu akceleračních oblastí AOV29 Býškovice, AOV30 Kunovice, AOV31 Kelč a zamýšlené stavby větrných elektráren (VTE) při naplnění stanovených limitů (zejména výška a množství). Dokumentace SEA (SEA) a UO v předložené podobě není dostatečně odůvodněná, neobsahuje konkrétní odborné podklady a v řadě oblastí neoprávněně odkládá podstatné posouzení vlivů až do budoucích navazujících řízení. Návrh je proto nepřezkoumatelný a v rozporu s právními předpisy České republiky i Evropské unie. Současně může mít závažné dopady na krajinný ráz, biodiverzitu, vodní poměry, kulturně-historické hodnoty území i kvalitu života obyvatel. 2	V souvisejících územních opatření jsou stanoveny podmínky, které zajišťují ochranu protierozních opatření, funkčních melioračních zařízení, vodních toků a ploch a rovněž omezující možné terénní úpravy. Vzhledem k charakteru a rozsahu potenciálních záměrů se při naplnění podmínek nepředpokládá realizace v takovém rozsahu, který by mohl významně ovlivnit vodní režim v rámci akceleračních oblastí. Narušení systému podzemních vod se s ohledem na mělké založení převažující většiny VTE (do cca 5 m) a malou plochu narušení podloží (cca 20x20m) rovněž nepředpokládá. V souladu s požadavky vodního zákona se v rámci procesu povolování záměru bude vyjadřovat vodoprávní úřad. Ochrana ZPF je řešena v souvisejících územních opatřeních. Podmínkami je zajištěno, že nebudou vznikat neobhospodařovatelné zbytkové zemědělské pozemky ani pozemky bez přístupu k veřejně přístupné pozemní komunikaci. Dále je v nich požadavek na upřednostní nižších tříd ochrany ZPF při realizaci záměrů OZE a je stanovena maximální plocha dlouhodobého nebo trvalého odnětí ZPF pro záměry OZE v celé akcelerační oblasti. Souhlas s odnětím ze ZPF bude vydán v navazujícím řízení dle stavebního zákona. Při vymezení akceleračních oblastí nelze předjímat konkrétní technické parametry či přesné umístění záměrů OZE. Bezpečnost leteckého provozu je pak řešena při povolování konkrétního záměru, kdy se vyjadřují Úřad pro civilní letectví, Řízení letového provozu i Armáda ČR a upřesňují umístění či požadavky na denní i noční osvětlení definované v leteckém předpisu L-14. Obavy z negativních vlivů hluku a stroboskopického efektu řeší podmínky stanovené ve všech územních opatřeních pro akcelerační oblasti pro VTE, které ukládají zpracování hlukové studie, studie působení stroboskopického efektu, včetně minimalizace shadow flicker efektu. V případě, že by záměr nesplňoval zákonné hygienické limity (nařízení vlády č. 272/2011 Sb., o ochraně zdraví před nepříznivými účinky hluku a vibrací) a současně podmínky v územním opatření, nemůže být povolen.

Poř. č.	Připomínkové místo	Číslo jednací	Článek	AO	Připomínka	Vyhodnocení
					Navrhuji proto zejména vyřazení akceleračních oblastí AOV29 Býškovice, AOV30 Kunovice, AOV31 Kelč a souvisejícího územního opatření z návrhu Změny č. 2 Územního rozvojového plánu ČR. Pro případ, že tomuto požadavku nebude vyhověno, navrhuji zásadní přepracování návrhu, zejména o doplnění plného vyhodnocení kumulativních vlivů, ochrany veřejného zdraví, ochrany PUPFL, vlivů na soustavu Natura 2000, chráněné živočichy, krajinný ráz, vodní zdroje a majetková práva obyvatel. Současně žádám, aby všechny připomínky byly řádně a individuálně vypořádány v souladu se zákonem, včetně konkrétního a přezkoumatelného odůvodnění způsobu jejich vypořádání. **A. Nedostatky návrhu** • návrh není dostatečně odůvodněn a **chybí konkrétní podklady** (zákon č. 500/2004 Sb.) • nebyly dostatečně posouzeny **dopady na životní prostředí** (zákon č. 100/2001 Sb.) • hrozí **narušení krajiny a přírody** (zákon č. 114/1992 Sb.) • návrh **nerespektuje ochranu hodnot území a kvalitu bydlení** (zákon č. 283/2021 Sb.) • nebyly posouzeny jiné **varianty řešení, zejména využití brownfieldů** (opuštěných a již narušených ploch) a návrh tak nezákonně zasahuje do volné krajiny • vychází **pouze z expertních odhadů** (počet věží, výkon, rozmístění, vzdálenost od zástavby obcí) • **návrh odkládá řešení problému do dalších fází** (např. měření hluku až po dostavbě zařízení), místo aby jim předcházel • nejsou dostatečně vyhodnoceny **kumulativní dopady více záměrů v území nebo toto vyhodnocení zcela chybí** **B. Příroda, krajina a životní prostředí** **1. Nedostatečné posouzení vlivů na životní prostředí** • výskyt chráněných druhů (ptáci, netopýři) a zásah do migračních tras • narušení prvků ÚSES (biokoridory) • zásadní změna krajiny a její industrializace • dominantní stavby (až cca 200 m vysoké) viditelné na velké vzdálenosti • chybí posouzení nočního osvětlení • nedostatečně řešen kumulativní vliv více větrných elektráren **2. Nedostatečné posouzení vlivů na vodu a klima** • hrozí narušení vsakování vody do půdy a změna odtokových poměrů • neúměrné riziko pro podzemní vody a narušení režimu puklinových vod • může dojít ke zhoršení schopnosti krajiny zadržovat vodu a riziko vysychání krajiny • chybí posouzení vlivu na mikroklima, • nejsou dostatečně řešeny dopady na vodní režim území. **3. Zemědělská půda** • zábor a znehodnocení kvalitní půdy a půdy zemědělsky obdělávané • možné zásahy do půd I. a II. třídy ochrany (nejcennější půdy) • zhutnění půdy a zvýšení eroze a fragmentace pozemků • nejasný stav a poškození meliorací **4. Nedostatečné posouzení vlivů na obyvatele** • hluk a jeho dlouhodobý vliv nejsou dostatečně vyhodnoceny, • není dostatečně řešen stroboskopický efekt, • není zhodnocena změna charakteru bydlení vlivem navrhované výstavby VTE 3	

Poř. č.	Připomínkové místo	Číslo jednací	Článek	AO	Připomínka	Vyhodnocení
					• reálný vliv na cenu nemovitostí – tím, že akcelerační oblasti jsou většinově vymezeny mimo brownfield, jsou tímto dotčeny nemovitosti v klidných lokalitách, rekreačních lokalitách a přírodně cenných lokalitách, dojde zcela zákonitě ke znehodnocení majetku občanů • není dostatečně vysvětlen způsob stanovení vzdálenosti od obytné zástavby, • nebyly dostatečně posouzeny dopady na hodnotu nemovitostí a kvalitu bydlení. **C. Technická a bezpečnostní rizika** **1. Nedostatečnost navržených zmírňujících opatření** • navržená opatření pouze částečně zmírňují dopady, ale neřeší samotný střet, • řada opatření je formulována neurčitě a bez jasné kontroly jejich plnění, • významné problémy jsou odkládány až do navazujících řízení. **2. Technická a bezpečnostní rizika** • odlet ledu z rotorů v zimě, • pád částí konstrukce, únik provozních kapalin, • kontaminace půdy a vody, • požáry zařízení (obtížně zvládnutelné zásahy, se kterými nemá hasičský záchranný sbor žádné zkušenosti ani odpovídající techniku), zásah bleskem, šíření požáru do krajiny, omezení možnosti hašení, otázka dostupnosti zařízení v terénu pro HZS • v ČR dosud neexistuje právní ani metodická úprava požární bezpečnosti týkající se VTE a nejsou legislativně stanoveny konkrétní odstupové vzdálenosti VTE a ostatních zařízení (např. úložiště baterií) od lesů či obytné zástavby z hlediska požárního rizika, • Ministerstvo dopravy připustilo existenci bezpečnostních rizik spojených s VTE, zejména vizuální distrakce řidičů, stínových efektů, nočního překážkového osvětlení, odletu ledu či havárií a odletu částí konstrukcí. Není jasně stanoveno, kdo **ponese odpovědnost za případné škody na zdraví, majetku a životním prostředí. Není jasně stanovena likvidace dosloužívšího zařízení VTE a souvisejících zařízení z hlediska odpadového hospodářství.** **D. PŘIPOMÍNKY K AKCELERAČNÍM OBLASTEM AOV29, AOV30, AOV 31** Uvedená akcelerační oblast vykazuje následující možné střety a rizika: **D.1. PŘIPOMÍNKY K AKCELERAČNÍ OBLASTI AOV29 – Býškovice** 1. **Krajinný ráz a vizuální dominance VTE** v AOV 29 mají vizuální dopad, kdy se stávají nepřehlédnutelnou technickou dominantou viditelnou ze širokého okolí, včetně památkově exponovaných míst. Došlo by k narušení krajinného rámce a dálkových pohledů na Hostýnskou magistrálu a poutní místo Svatý Hostýn, což je v rozporu se zájmy NPÚ. Instalace věží o výšce cca 200 m (včetně listů) by představovala brutální zásah do horizontu a měřítka krajiny Záhoří. Viz Mapové podklady Návrhu ÚRP, zejména Příloha 5-SEA, Hodnocení karet pro AOV29, Mapa hodnoceného návrhu AO a Analýza nárůstu viditelnosti. To má za následek a) Brutální narušení horizontu Moravské brány a vizuální degradace Hostýnských vrchů, a celé Podhostýnské oblasti b) Znehodnocení poutního místa Svatý Hostýn a sakrární dominanty Baziliky na sv. Hostýně 4	

Poř. č.	Připomínkové místo	Číslo jednací	Článek	AO	Připomínka	Vyhodnocení
					c) Kelč je historicky významné sídlo s dominantou kostela sv. Petra a Pavla. Instalace 200 m stožárů by vytvořila agresivní vertikální dominantu, která by devalvovala dálkové pohledy na Hostýnské vrchy a narušila integritu historického panoramatu d) Znehodnocení lázeňské a rekreační oblasti lázně teplice, Zbrašovské aragonitové jeskyně a oblast Hranické propasti URP je z výše uvedených důvodů nepřezkoumatelný Navrhuje se: a) dopracovat posouzení z hlediska vlivu na vizuální integritu kulturních památek v okolí. protože hodnocení v návrhu je nedostatečné a jedná se o zásah nadregionálního významu. b) zohlednit památkovou ochranu dotčené oblasti a s ohledem na výše uvedené se tedy navrhuje vyřazení AOV29, AOV30 a AOV31 z návrhu Změny č. 2 Územního rozvojového plánu ČR **2. Vymezení návrhu AO ve vzdálenosti 500 m od obytné zástavby** V URP je vymezena AO ve vzdálenosti 500 m od obytné zástavby, viz. Příloha č.1: Základní charakteristiky a jevy životního prostředí v jednotlivých AO, str. č. 51 – 52. V k.ú. Býškovice (viz. Strana [ ] **se pod hranicí 500 m nachází rodinný dům s č.p.** [ ] **a řada rekreačních objektů.** Vzdále[ ]t 500 m je uvedena i v dokumentech Příloha 5-SEA, Hod[ ]ní karet pro AOV29. Vzdálenost [ ] m stanovená od občanské zástavby, která vychází z tzv. kvalifikovaného odhadu zpracovatele, nikoliv z legislativy, je nedostatečnou vzdáleností od souvislé zástavby obcí a rozptýlených usedlostí. Z dostupných studií a posouzení již předkládaných záměrů výstavby na DESÚ je zřejmé, že vzdálenost 500 m je nedostačující. Metodické pokyny doporučují orientační vzdálenosti 600–1000 metrů. Vzdálenost 500 m považujeme za nepřípustnou z hlediska zákonnosti a nedostačeného posouzení hlukové zátěže. Opatření obecné povahy pro AO a Odůvodnění Opatření obecné povahy pro AO považujeme za nedostatečné, je zde absence posouzení hluku, navrhujeme podrobné posouzení. URP vykazuje procesní vady, nedostatečné vyhodnocení vlivů, chybějící kumulace. Návrh je v rozporu s ochranou zdraví podle zákona č. 258/2000Sb. neboť neobsahuje dostatečné vyhodnocení vlivů hlukové zátěže na danou oblast. Dokumentace URP je v tomto bodě nepřezkoumatelná. Navrhuje **se: l**egislativní stanovení závazné minimální odstupové vzdálenosti od obytné zástavby, případně její navázání na výšku zařízení, tak aby byla zajištěna ochrana obytného prostředí a zdraví obyvatel. **3. Rozpor s ochranou zemědělského půdního fondu (ZPF)** V AOV 29 je dotčen Zemědělský půdní fond. Dokumentace připouští zábor půd I. třídy ochrany v rozsahu 0,69 ha a II. třídy ochrany v rozsahu 0,89 ha, přesto vliv označuje pouze za „mírně negativní". Návrh bagatelizuje rozsah výstavby VTE a ostatních zařízení a její dopady, neřeší nebezpečí eroze půd, nedostatečně hodnotí možnost poškození meliorací včetně nezjištění jejich rozsahu. Návrh je v rozporu se zákonem č. 334/1992 Sb., o ochraně zemědělského půdního fondu, který stanoví zvýšenou ochranu nejbonitnějších půd. Navrhuje se: vyřazení akcelerační oblasti AOV29 Býškovice a souvisejícího územního opatření z návrhu Změny č. 2 Územního rozvojového plánu ČR 5	

Poř. č.	Připomínkové místo	Číslo jednací	Článek	AO	Připomínka	Vyhodnocení
					4. Nedostatečná ochrana přírody a biodiverzity SEA sama uvádí výskyt citlivých druhů ptáků a předpokládá výskyt netopýrů. Nebyly však dostatečně vyhodnoceny migrační trasy ani možné dopady na PP Těšice, PR Doubek, biotopy a biokoridory, ÚSES a migrační koridory vybraných zvláště chráněných druhů velkých savců. V oblasti nebyl vyhotoven ornitologický výzkum. Posouzení pro SEA trvalo jen 3 měsíce a není proto dostatečné. SEA a UO stanoví zcela nedostatečná opatření na ochranu netopýrů a ptáků. Postup je v rozporu se zákonem č. 114/1992 Sb., o ochraně přírody a krajiny. Navrhuje se: a) vyhotovení celoročního ornitologického a chiropterologického průzkumu, včetně vyhodnocení migračních tras ptáků a netopýrů, kumulativních vlivů a dopadů na ptáky, živočichy a floru. Pro případ, že uvedené nedostatky nebudou řádně odstraněny b) vyřazení akcelerační oblasti AOV29 Býškovice a souvisejícího územního opatření z návrhu Změny č. 2 Územního rozvojového plánu ČR **5. Rizika pro bezpečnost, letectví a IZS** Do území zasahuje ochranné pásmo sportovního letiště, která provozuje Letecký sportovní klub Záhoří, z.s.. Dokumentace současně nehodnotí dopady souvislého pásu VTE na zásahy vrtulníků integrovaného záchranného systému. Postup je v rozporu se zákonem č. 49/1997 Sb., o civilním letectví, a se zákonem č. 239/2000 Sb., o integrovaném záchranném systému. Navrhuje se: doplnění odborného posouzení vlivů akcelerační oblasti AOV29 – Býškovice na bezpečnost leteckého provozu, obranu státu a fungování integrovaného záchranného systému. Současně požaduji zpracování vyhodnocení dopadů souvislého pásu větrných elektráren na zásahy vrtulníků IZS, letecké hašení lesních požárů, zdravotnické záchranné služby a policejních vrtulníků, včetně posouzení bezpečnosti letových koridorů a posouzení omezení manévrovacích možností v lesním území. Navrhuje se: doplnit podklady pro návrh Změny č. 2 Územního rozvojového plánu ČR o stanoviska Ministerstva obrany, Úřadu pro civilní letectví, Řízení letového provozu ČR a složek IZS k umístění větrných elektráren v daném území. Pro případ, že uvedené bezpečnostní a letecké vlivy nebudou spolehlivě vyloučeny, navrhuji vyřazení akcelerační oblasti AOV29 Býškovice a souvisejícího územního opatření z návrhu Změny č. 2 Územního rozvojového plánu ČR **6. Rybníky přímo v zóně – biotop vodních ptáků** Rybník Vrbčák (v k. ú Býškovice) a rybník Rouské (v k. ú Rouské) tvoří cenný mokřadní biotop s výskytem vodních a mokřadních druhů ptáků. Vědecké studie opakovaně prokázaly, že vrubozobí ptáci (kachny, husy, labutě), bahňáci a jeřábi si od větrných elektráren dlouhodobě udržují odstup až 800 metrů a na turbíny si nezvykají. Umístění větrných elektráren přímo v AOV 29 by proto znamenalo trvalé opuštění rybníků těmito druhy a zánik jejich funkce jako mokřadního biotopu. Výstavba by rovněž narušovala hnízdění ptáků hlukem a vibracemi přímo na lokalitě. V podzimním období slouží rybníky jako významné shromaždiště tažných ptáků, kdy se zde před odletem na zimoviště koncentrují velká hejna kachen, hus, čápů a volavek. Shromaždiště jsou z hlediska větrných elektráren nejrizikovější lokalitou – vysoká koncentrace ptáků zvyšuje pravděpodobnost kolizí s rotujícími lopatkami. Čápi a volavky jsou přitom druhy s plachtivým letem, u nichž je riziko přímé kolize statisticky nejvyšší." 6	

Poř. č.	Připomínkové místo	Číslo jednací	Článek	AO	Připomínka	Vyhodnocení
					Navrhuje se: vyřazení akcelerační oblasti AOV29 Býškovice a souvisejícího územního opatření z návrhu Změny č. 2 Územního rozvojového plánu ČR. Rybníky Vrbčák a Rouské leží přímo v navrhované zóně a jejich mokřadní biotop je neslučitelný s provozem větrných elektráren. Zóna navíc leží v blízkosti ekologicky citlivém území mezi Ptačí oblastí Hostýnské vrchy a EVL Bečva – Žebračka, jejichž ochrana má přednost před zjednodušeným povolováním obnovitelných zdrojů energie. **7. Blízkost EVL Bečva – Žebračka a nivy řeky Bečvy** Do 5 km od navrhované zóny AOV 29 se nachází niva řeky Bečvy a Evropsky významná lokalita Bečva – Žebračka (soustava Natura 2000), zahrnující lužní lesy a říční biotopy od Hranic na Moravě po Lipník nad Bečvou. Východně se v této nivě nacházejí rovněž rybníky v okolí Hustopeče nad Bečvou. Větrné elektrárny představují pro tažné a migrující ptáky bariéru. V kombinaci s výskytem dalších chráněných lokalit v okolí vytváří AOV 29 nepřijatelný tlak na celý ekologický koridor podél Bečvy. Kumulativní vliv záměrů na soustavu Natura 2000 v širším území nebyl dle dostupných podkladů dostatečně posouzen. Navrhuje se: vyřazení akcelerační oblasti AOV29 Býškovice a souvisejícího územního opatření z návrhu Změny č. 2 Územního rozvojového plánu ČR **8. Ptačí oblast Hostýnské vrchy (Natura 2000)** se nachází na jižní hranici AOV 29 v nezanedbatelné vzdálenosti z hlediska pohybu ptáků. Navíc zde může dojít ke kumulaci škodlivých vlivů spolu s AOV 30 a AOV 31. Negativní dopady větrných elektráren na ptáky nepůsobí pouze v místě instalace turbín, ale zasahují i do funkčního zázemí ptačích oblastí formou fragmentace biotopů a bariérového efektu. Navrhuje se: zpracování posouzení, zda vymezení AOV 29 není v rozporu s povinností zachovat příznivý stav předmětu ochrany Opatření obecné povahy tyto skutečnosti nezohledňují. Tímto upozorňujeme na rozsudek Soudního dvora EU ve věci C-127/02 (Waddenzee) a navazující judikatury - hodnocení vlivu na lokalitu Natura 2000 dle par. 45i ZOPK je povinné vždy, když nelze s jistotou vyloučit významný vliv na chráněné druhy nebo stanoviště - bez ohledu na to, zda se záměr nachází přímo v lokalitě. Navrhuje se: vyřazení akcelerační oblasti AOV29 Býškovice a souvisejícího územního opatření z návrhu Změny č. 2 Územního rozvojového plánu ČR **D.2. PŘIPOMÍNKY K AKCELERAČNÍ OBLASTI AOV30 – Kunovice** **9. Krajinný ráz a vizuální dominance** VTE v AOV 30 mají vizuální dopad, kdy se stávají nepřehlédnutelnou technickou dominantou viditelnou ze širokého okolí, včetně památkově exponovaných míst. Došlo by k narušení krajinného rámce a dálkových pohledů na Hostýnskou magistrálu a poutní místo Svatý Hostýn, což je v rozporu se zájmy NPÚ. Instalace věží o výšce cca 200 m (včetně listů) by představovala brutální zásah do horizontu a měřítka krajiny Záhoří. Viz. Mapové podklady Návrhu ÚRP, zejména Příloha 5-SEA, Hodnocení karet pro AOV30, Mapa hodnoceného návrhu AO a Analýza nárůstu viditelnosti. To má za následek a) Brutální narušení horizontu Moravské brány a vizuální degradace Hostýnských vrchů, a celé Podhostýnské oblasti b) Znehodnocení poutního místa Svatý Hostýn a sakrární dominanty Baziliky na sv. Hostýně 7	

Poř. č.	Připomínkové místo	Číslo jednací	Článek	AO	Připomínka	Vyhodnocení
					c)Kelč je historicky významné sídlo s dominantou kostela sv. Petra a Pavla. Instalace 200 m stožárů by vytvořila agresivní vertikální dominantu, která by devalvovala dálkové pohledy na Hostýnské vrchy a narušila integritu historického panoramatu. d) znehodnocení sakrární stavby kostelu v Loučce URP je z výše uvedených důvodů nepřezkoumatelný Navrhuje se: a) dopracovat posouzení z hlediska vlivu na vizuální integritu kulturních památek v okolí, protože hodnocení v návrhu je nedostatečné a jedná se o zásah nadregionálního významu. b) zohlednit památkovou ochranu dotčené oblasti a s ohledem na výše uvedené se tedy navrhuje vyřazení AOV30 z návrhu Změny č. 2 Územního rozvojového plánu ČR **10. Rozpor s ochranou zemědělského půdního fondu (ZPF)** V AOV 30 je dotčen Zemědělský půdní fond. Dokumentace připouští zábor půd II. třídy ochrany v rozsahu 0,01 ha. Veškeré zemědělské plochy v AO jsou plnohodnotně využívány k zemědělské výrobě. Přesto vliv označuje pouze za „mírně negativní". Návrh bagatelizuje rozsah výstavby VTE a její dopady, neřeší nebezpečí eroze půd, a nedostatečně hodnotí možnost poškození meliorací včetně nezjištění jejich rozsahu. Návrh je v rozporu se zákonem č. 334/1992 Sb., o ochraně zemědělského půdního fondu, který stanoví zvýšenou ochranu nejbonitnějších půd. Navrhuje se: vyřazení akcelerační oblasti AOV30 Kunovice a souvisejícího územního opatření z návrhu Změny č. 2 Územního rozvojového plánu ČR **11. Nedostatečná ochrana přírody a biodiverzity** SEA sama uvádí výskyt citlivých druhů živočichů , ptáků a více druhů motýlů, zvláště chráněných druhů rostlin a předpokládá výskyt netopýrů. Nebyly však dostatečně vyhodnoceny migrační trasy ani možné dopady na PP Skalka-Polomsko, PO Hostýnské vrchy, RP Kelčský Javorník, NPP Zbrašovské aragonitové jeskyně; areál lázně Teplice, biokoridory a biotopy. V oblasti nebyl vyhotoven ornitologický výzkum. Posouzení pro SEA trvalo jen 3 měsíce a není proto dostatečné. SEA a UO stanoví zcela nedostatečná opatření na ochranu netopýrů a ptáků. Postup je v rozporu se zákonem č. 114/1992 Sb., o ochraně přírody a krajiny. Navrhuje se: a) vyhotovení celoročního ornitologického a chiropterologického průzkumu, včetně vyhodnocení migračních tras ptáků a netopýrů, kumulativních vlivů a dopadů na ptáky, živočichy a floru. Pro případ, že uvedené nedostatky nebudou řádně odstraněny b) vyřazení akcelerační oblasti AOV30 Kunovice a souvisejícího územního opatření z návrhu Změny č. 2 Územního rozvojového plánu ČR **D.3. PŘIPOMÍNKY K AKCELERAČNÍ OBLASTI AOV31 – Kelč** **12. Krajinný ráz a vizuální dominance** VTE v AOV 31 mají vizuální dopad, kdy se stávají nepřehlédnutelnou technickou dominantou viditelnou ze širokého okolí, včetně památkově exponovaných míst. Došlo by k narušení krajinného rámce a 8	

Poř. č.	Připomínkové místo	Číslo jednací	Článek	AO	Připomínka	Vyhodnocení
					dálkových pohledů na Hostýnskou magistrálu a poutní místo Svatý Hostýn, což je v rozporu se zájmy NPÚ. Instalace věží o výšce cca 200 m (včetně listů) by představovala brutální zásah do horizontu a měřítka krajiny Záhoří. Viz. Mapové podklady Návrhu ÚRP, zejména Příloha 5-SEA, Hodnocení karet pro AOV31, Mapa hodnoceného návrhu AO a Analýza nárůstu viditelnosti. a) Brutální narušení horizontu Moravské brány a vizuální degradace Hostýnských vrchů, a celé Podhostýnské oblasti b) Znehodnocení poutního místa Svatý Hostýn a sakrární dominanty Baziliky na sv. Hostýně c) Kelč je historicky významné sídlo, se zámeckým areálem, s dominantou kostela sv. Petra a Pavla. Instalace 200 m stožárů by vytvořila agresivní vertikální dominantu, která by devalvovala dálkové pohledy na Hostýnské vrchy a narušila integritu historického panoramatu. URP je z výše uvedených důvodů nepřezkoumatelný d) znehodnocení přírodní-technické dominanty vrch Kelčský Javorník s rozhlednou e) znehodnocení hmotných statků v blízkosti AO: Rozhledna Kunovická hůrka a Na vodojemu Kunovice Navrhuje se: a) dopracovat posouzení z hlediska vlivu na vizuální integritu kulturních památek v okolí. protože hodnocení v návrhu je nedostatečné a jedná se o zásah nadregionálního významu. b) zohlednit památkovou ochranu dotčené oblasti a s ohledem na výše uvedené se tedy navrhuje vyřazení AOV31 Kelč a souvisejícího územního opatření z návrhu Změny č. 2 Územního rozvojového plánu ČR **13. Rozpor s ochranou zemědělského půdního fondu (ZPF)** V AOV 31 je dotčen Zemědělský půdní fond. Dokumentace připouští zábor půd I. třídy ochrany v rozsahu 0,04 ha a II. třídy ochrany v rozsahu 0,27 ha, přesto vliv označuje pouze za „mírně negativní". Návrh bagatelizuje rozsah výstavby VTE a její dopady, neřeší nebezpečí eroze půd, a nedostatečně hodnotí možnost poškození meliorací včetně nezjištění jejich rozsahu. Návrh je v rozporu se zákonem č. 334/1992 Sb., o ochraně zemědělského půdního fondu, který stanoví zvýšenou ochranu nejbonitnějších půd. Navrhuje se: vyřazení AOV31 Kelč a souvisejícího územního opatření z návrhu Změny č. 2 Územního rozvojového plánu ČR. **14. Nedostatečná ochrana přírody a biodiverzity** SEA sama uvádí výskyt citlivých druhů živočichů, zvláště chráněných druhů hmyzu, zvláště chráněných druhů rostlin a předpokládá výskyt netopýrů. Nebyly však dostatečně vyhodnoceny migrační trasy ani možné dopady na PP Vřesoviště Bílová, PO Hostýnské vrchy, NPP Zbrašovské aragonitové jeskyně; areál lázně Teplice, habitaty-91EO, biokoridory, RBC a biotopy -mokřadní lesní okraje a lesní loučky, ÚSES a migrační koridory vybraných zvláště chráněných druhů velkých savců. V oblasti nebyl vyhotoven ornitologický výzkum. Posouzení pro SEA trvalo jen 3 měsíce a není proto dostatečné. SEA a UO stanoví zcela nedostatečná opatření na ochranu netopýrů a ptáků. Postup je v rozporu se zákonem č. 114/1992 Sb., o ochraně přírody a krajiny. Navrhuje se: 9	

Poř. č.	Připomínkové místo	Číslo jednací	Článek	AO	Připomínka	Vyhodnocení
					a) vyhotovení celoročního ornitologického a chiropterologického průzkumu, včetně vyhodnocení migračních tras ptáků a netopýrů, kumulativních vlivů a dopadů na ptáky, živočichy a floru. Pro případ, že uvedené nedostatky nebudou řádně odstraněny b) vyřazení akcelerační oblasti AOV31 Kelč a souvisejícího územního opatření z návrhu Změny č. 2 Územního rozvojového plánu ČR **D.4. PŘIPOMÍNKY K AKCELERAČNÍ OBLASTI AOV 29-Býškovice, AOV 30 – Kunovice a AOV31 – Kelč** **15. Hlukové emise z více parků** Hluk z více parků v různých směrech znemožňuje regeneraci obyvatel, hluk se v údolích Bečvy a Záhoří sčítá. Jedná se o akustický součet, v členitém terénu se nesčítají lineárně, ale díky odrazům od svahů Hostýnských vrchů vytvářejí permanentní akustický smog, který nelze eliminovat útlumem jednotlivých strojů. Navrhuje se: vyřazení akcelerační oblasti AOV29 Býškovice, AOV30 Kunovice a AOV31 Kelč a souvisejícího územního opatření z návrhu Změny č. 2 Územního rozvojového plánu ČR **16. Kumulativní vlivy** Návrh změny č. 2 ÚRP ČR neřeší souběh více projektů a celkové zatížení území, což je zásadní metodická chyba. S ohledem na stanovenou AOV29, AOV30 a AOV31 je maximalistické riziko „Obklíčení" obcí umístěním VTE. Pokud by se realizovaly záměry v jednotlivých katastrech odděleně, dojde k dominovému efektu a ve výsledku k obklíčení obcí. Obce by ztratily kontakt s volnou krajinou. Obyvatelé by žili v "průmyslové kleci". Obce vizuálně a akusticky budou uzavřeny větrnými parky ze všech světových stran. Návrhem je porušen zákon č. 249/2025 Sb, § 4 odst. 2. Zákon zakazuje vymezení AO tam, kde by dopad na životní prostředí (zejména vodu a krajinný ráz) byl tak významný. V tomto případě se negativní vlivy jednotlivých katastrů obcí vzájemně zesilují. Hrozí nevratná degradace území. Navrhuje se: vyřazení akcelerační oblasti AOV29 Býškovice, AOV30 Kunovice a AOV31 Kelč a souvisejícího územního opatření z návrhu Změny č. 2 Územního rozvojového plánu ČR **17. Ochrana sídel a veřejného zdraví** Vzhledem k rozdrobenosti okolní zástavby a vzdálenostech mezi obcemi cca od 1 km do 3 km je v dokumentaci URP stanovena vzdálenost AOV od intravilánu obcí cca 500 m. viz. Příloha č.1: Základní charakteristiky a jevy životního prostředí v jednotlivých AO, str. č. 51 – 56. Vzdálenost 500 m je v URP nedostatečně posouzena a je nedostatečně stanovena vzdálenost AOV od intravilánu obcí. Členitý terén navíc může způsobovat specifické šíření hluku a infrazvuku. Stroboskopický efekt: Riziko periodického stínění (mihotání stínů) na obytné části obcí. Při kumulaci VTE a obklíčenosti obcí se stroboskopický efekt projeví v celé dotčené oblasti. Souběh kmitání stínů z více stran během dne vytváří neúnosnou psychickou zátěž. Požadujeme doplnění podrobného posouzení. Dokumentace URP je v této části nepřezkoumatelná 10	

Poř. č.	Připomínkové místo	Číslo jednací	Článek	AO	Připomínka	Vyhodnocení
					• • Navrhuje se: doplnit podklady pro návrh Změny č. 2 Územního rozvojového plánu ČR o podrobné posouzení stroboskopického efektu v dané oblasti, s ohledem na jeho dopad v celé dotčené oblasti Pro případ, že uvedené posouzení spolehlivě nevyloučí nastíněné jevy, navrhuji vyřazení akcelerační oblasti AOV29 Býškovice, AOV30 Kunovice a AOV31 Kelč a souvisejícího územního opatření z návrhu Změny č. 2 Územního rozvojového plánu ČR **18. Nepřiměřenost zásahu do území** Navržené řešení představuje brutální zásah do charakteru krajiny, kvality života obyvatel i majetkových práv a narušení jejich legitimního očekávání, že tyto hodnoty budou zachovány. Nebylo prokázáno (dokumentace se tím ani nezabývá), že negativní dopady nelze dosáhnout jiným, méně konfliktním řešením. Návrh tak nesplňuje princip proporcionality vyžadovaný správním právem i judikaturou správních soudů. Navrhuje se: Doplnění řádného posouzení proporcionality zásahu do území, včetně vyhodnocení dopadů na krajinný ráz, kvalitu života obyvatel, veřejné zdraví, majetková práva a charakter venkovského prostředí. Dále se navrhuje prokázání, že sledovaného veřejného zájmu nelze dosáhnout jiným, méně konfliktním řešením s nižšími dopady na obyvatele a životní prostředí. Současně se navrhuje doplnění variantního řešení a vyhodnocení méně zatěžujících alternativ v souladu s principem proporcionality a minimalizace zásahů do práv obyvatel. Pro případ, že uvedené posouzení spolehlivě nevyloučí nastíněné jevy, tedy že proporcionalita zásahu a nezbytnost navrženého řešení nebudou spolehlivě prokázány, navrhuji vyřazení akcelerační oblasti AOV29 Býškovice, AOV30 Kunovice a AOV31 Kelč a souvisejícího územního opatření z návrhu Změny č. 2 Územního rozvojového plánu ČR **19. Absence variantního řešení** Dokumentace neposuzuje alternativní lokality ani modely a varianty rozmístění, počtu či výšky VTE. Není prokázáno, že navržená varianta představuje řešení s nejmenšími dopady na životní prostředí a obyvatele. Není ani tvrzen a prokazován veřejný zájem zřízení AOV. Postup je v rozporu se směrnicí 2001/42/ES a zákonem č. 100/2001 Sb. Navrhuje se: doplnění variantního posouzení akcelerační oblasti, včetně alternativních lokalit, jiného rozmístění větrných elektráren, nižšího počtu staveb a variant s menší výškou větrných elektráren. Dále navrhuji vyhodnocení méně konfliktních řešení, zejména využití brownfieldů, narušených území a lokalit s nižším střetem s ochranou přírody, krajinného rázu, veřejného zdraví a obytné zástavby. Současně navrhuji doplnění srovnávací analýzy jednotlivých variant z hlediska dopadů na životní prostředí, veřejné zdraví, biodiverzitu, krajinný ráz a majetková práva obyvatel. Pro případ, že uvedené posouzení spolehlivě nevyloučí nastíněné jevy, tedy že nebude prokázáno, že navržená varianta představuje řešení s nejmenšími dopady na životní prostředí a obyvatele v dané lokalitě, navrhuji vyřazení akcelerační oblasti AOV29 Býškovice, AOV30 Kunovice a AOV31 Kelč a souvisejícího územního opatření z návrhu Změny č. 2 Územního rozvojového plánu ČR **Navrhuji důsledné přehodnocení navržených akceleračních oblastí AOV 29, AOV 30 a AOV 31 a souvisejících územních opatření a jejich vyřazení z návrhu Změny č. 2 Územního rozvojového plánu ČR** 11	

Poř. č.	Připomínkové místo	Číslo jednací	Článek	AO	Připomínka	Vyhodnocení
					E. Rozpor se zákony a právními předpisy ČR a EU Návrh může být v rozporu zejména s: • zákonem č. 500/2004 Sb., správní řád, • zákonem č. 100/2001 Sb., o posuzování vlivů na životní prostředí (EIA), • zákonem č. 114/1992 Sb., o ochraně přírody a krajiny, • zákonem č. 334/1992 Sb., o ochraně zemědělského půdního fondu, • zákonem č. 283/2021 Sb., stavební zákon, • podmínkami směrnice EU RED III (nevhodně zvolená lokalita, nevyřešené dopady) • principem předběžné opatrnosti dle čl. 191 SFEU, • právem na příznivé životní prostředí dle čl. 35 Listiny základních práv a svobod, • právem na ochranu zdraví dle čl. 31 Listiny základních práv a svobod, • právem na ochranu vlastnictví dle čl. 11 Listiny základních práv a svobod. **Závěr** Navržená akcelerační oblast **má zásadní střety s přírodou, krajinou, vodou i kvalitou života obyvatel**. Tyto problémy nejsou řešeny, ale pouze částečně zmírňovány. Návrh nemá dostatečné podklady, neřeší varianty řešení a nedostatečně hodnotí kumulativní dopady. Z uvedených důvodů navrhuji **vyřazení uvedených akceleračních oblastí AOV29 Býškovice, AOV30 Kunovice, AOV31 Kelč a souvisejících územních opatření z návrhu Změny č. 2 Územního rozvojového plánu ČR.** V R. VŠECHOVICÍCH dne [redacted] Jméno a příjmení: SOŇA KABÁTOVÁ Poc [redacted] 12	

Poř. č.	Připomínkové místo	Číslo jednací	Článek	AO	Připomínka	Vyhodnocení
134	Martin Kubis	MMR-52357-2026-81-8	99cm 99cn 99co	AOV29 AOV30 AOV31	*Adresát:* **Ministerstvo pro místní rozvoj ČR** **k rukám Odboru územního plánování** Staroměstské náměstí 6, 110 00, Praha 1 ID DS: 26iaava, E-mail: podatelna@mmr.gov.cz *Podatel:* **Jméno a příjmení:** MARTIN KUBIS **Datum narození:** [redacted] **Adresa trvalého pobytu:** [redacted] **Ulice + č.p.** ..... **Obec/Město** ..... PŘIPOMÍNKY K: **I. návrhu Změny č. 2 Územního rozvojového plánu ČR (ÚRP ČR)** **II. Vyhodnocení vlivů návrhu Změny č. 2 ÚRP na udržitelný rozvoj území (SEA)** **III. návrhům jednotlivých územních opatření pro akcelerační oblasti (AO) vymezeným v návrhu Změny č. 2 ÚRP** Připomínky podávám: ☒ jako osoba žijící v dotčeném území ☒ jako osoba, která může být dotčena dopady návrhu (z hlediska krajiny, životního prostředí či kvality života) ☒ jako vlastník nemovitostí v dotčeném území ..... ☐ jiné (podnikání v území, hospodaření na půdě nebo v lese, myslivost, rekreace) ..... Tímto podávám připomínky k návrhu vymezení akceleračních oblastí pro větrné elektrárny (VTE). Na základě níže uvedených důvodů nesouhlasím s návrhem změny č. 2 ÚRP ČR, Vyhodnocení vlivů návrhu Změny č. 2 ÚRP na udržitelný rozvoj území (SEA) a návrhům jednotlivých územních opatření pro akcelerační oblasti (AO) vymezeným v návrhu Změny č. 2 ÚRP. Veškeré níže uvedené připomínky se vztahují současně ke všem výše uvedeným projednávaným částem veřejné vyhlášky. **NÁZEV ZÁMĚRU** Akcelerační oblasti na území Olomouckého kraje (okres Přerov) a Kraje Zlínského (okres Kroměříž): AOV29 Býškovice, AOV30 Kunovice, AOV31 Kelč 1	**Akceptováno částečně.** Akcelerační oblast AOV31 Kelč byla zmenšena. Vymezení akceleračních oblastí proběhlo na základě biologického posouzení konkrétních území podle § 11 odst. 3 resp. 4 ZOZE, jehož výsledky spolu s výsledky vyhodnocení vlivů na životní prostředí (SEA, Příloha č. 5 k odůvodnění Z2 ÚRP) byly zapracovány do návrhu Z2 ÚRP. Návrh Z2 ÚRP a jeho odůvodnění, návrh souvisejících územních opatření a jejich odůvodnění obsahují náležitosti v souladu s příslušnými právními předpisy, včetně správního řádu, stavebního zákona a dalších. Zpracování VVURÚ odpovídá obsahem i strukturou požadavkům obsaženým v příloze č. 4 stavebního zákona, včetně posouzení kumulativních a synergických vlivů, vlivů na zdraví a hodnocení nulové varianty (platné znění ÚRP) vůči variantě navrhované (Z2 ÚRP). Zadání Z2 ÚRP schválené Vládou ČR nepožadovalo jiná variantní řešení. Ustanovení § 4 odst. 3 ZOZE a čl. 15c směrnice RED III sice upřednostňují brownfieldy a degradované plochy, avšak nevylučují vymezení akcelerační oblasti na jiných pozemcích. Vymezení výhradně na degradovaných plochách nebylo s ohledem na prostorové nároky technologie větrných elektráren proveditelné. Samotný způsob vymezení akceleračních oblastí na základě podkladů (biologická posouzení, mapy citlivosti ptáků vůči výstavbě VTE zpracované ČSO, území významná pro netopýry dle podkladů ČESON, biotopy zvláště chráněných druhů velkých savců a další) a nařízení vlády č. 507/2025 Sb. minimalizuje vliv na složky životního prostředí. Pro všechny akcelerační oblasti jsou současně pořizována územní opatření, která obsahují opatření stanovená na základě biologických posouzení. Tato opatření dále zmírňují negativní vlivy, které nebylo možné vyloučit vymezením akcelerační oblasti. Podmínky v územních opatřeních zahrnují ochranu prvků lokálního ÚSES a všech biokoridorů, ochranu biotopů, ZPF a PUPFL, dále povinnost biologického dozoru, monitoring mortality ptáků a netopýrů, detekční systémy a další podmínky specifické vzhledem ke konkrétní akcelerační oblasti. Jedním z podkladů pro zpracování Z2 ÚRP byl dokument Akcelerační oblasti, předvýběr ploch k výstavbě VTE, Screening území ČR z hlediska ochrany krajinného rázu (Roman Bukáček, Simona Vondráčková, 2025). Při vymezování akceleračních oblastí byl krajinný ráz dále prověřován, a to s ohledem na hodnoty území a dálkové pohledy na dominanty. Vlivy na krajinný ráz pak byly dále vyhodnoceny v rámci VVURÚ, a to jak z hlediska navrhovaného souboru akceleračních oblastí jako celku, tak pro jednotlivá území v kartách akceleračních oblastí. Podmínky v územních opatřeních pak dále omezují barevné řešení doprovodných staveb a rozsah trvalých terénních úprav.

Poř. č.	Připomínkové místo	Číslo jednací	Článek	AO	Připomínka	Vyhodnocení
						V souvisejících územních opatření jsou stanoveny podmínky, které zajišťují ochranu protierozních opatření, funkčních melioračních zařízení, vodních toků a ploch a rovněž omezující možné terénní úpravy. Vzhledem k charakteru a rozsahu potenciálních záměrů se při naplnění podmínek nepředpokládá realizace v takovém rozsahu, který by mohl významně ovlivnit vodní režim v rámci akceleračních oblastí. Narušení systému podzemních vod se s ohledem na mělké založení převažující většiny VTE (do cca 5 m) a malou plochu narušení podloží (cca 20x20m) rovněž nepředpokládá. V souladu s požadavky vodního zákona se v rámci procesu povolování záměru bude vyjadřovat vodoprávní úřad. Ochrana ZPF je řešena v souvisejících územních opatřeních. Podmínkami je zajištěno, že nebudou vznikat neobhospodařovatelné zbytkové zemědělské pozemky ani pozemky bez přístupu k veřejně přístupné pozemní komunikaci. Dále je v nich požadavek na upřednostní nižších tříd ochrany ZPF při realizaci záměrů OZE a je stanovena maximální plocha dlouhodobého nebo trvalého odnětí ZPF pro záměry OZE v celé akcelerační oblasti. Souhlas s odnětím ze ZPF bude vydán v navazujícím řízení dle stavebního zákona. Při vymezení akceleračních oblastí nelze předjímat konkrétní technické parametry či přesné umístění záměrů OZE. Bezpečnost leteckého provozu je pak řešena při povolování konkrétního záměru, kdy se vyjadřují Úřad pro civilní letectví, Řízení letového provozu i Armáda ČR a upřesňují umístění či požadavky na denní i noční osvětlení definované v leteckém předpisu L-14. Obavy z negativních vlivů hluku a stroboskopického efektu řeší podmínky stanovené ve všech územních opatřeních pro akcelerační oblasti pro VTE, které ukládají zpracování hlukové studie, studie působení stroboskopického efektu, včetně minimalizace shadow flicker efektu. V případě, že by záměr nesplňoval zákonné hygienické limity (nařízení vlády č. 272/2011 Sb., o ochraně zdraví před nepříznivými účinky hluku a vibrací) a současně podmínky v územním opatření, nemůže být povolen.

Poř. č.	Připomínkové místo	Číslo jednací	Článek	AO	Připomínka	Vyhodnocení
					Navrhuji proto zejména vyřazení akceleračních oblastí AOV29 Býškovice, AOV30 Kunovice, AOV31 Kelč a souvisejícího územního opatření z návrhu Změny č. 2 Územního rozvojového plánu ČR. Pro případ, že tomuto požadavku nebude vyhověno, navrhuji zásadní přepracování návrhu, zejména o doplnění plného vyhodnocení kumulativních vlivů, ochrany veřejného zdraví, ochrany PUPFL, vlivů na soustavu Natura 2000, chráněné živočichy, krajinný ráz, vodní zdroje a majetková práva obyvatel. Současně žádám, aby všechny připomínky byly řádně a individuálně vypořádány v souladu se zákonem, včetně konkrétního a přezkoumatelného odůvodnění způsobu jejich vypořádání. **A. Nedostatky návrhu** • návrh není dostatečně odůvodněn a **chybí konkrétní podklady** (zákon č. 500/2004 Sb.) • nebyly dostatečně posouzeny **dopady na životní prostředí** (zákon č. 100/2001 Sb.) • hrozí **narušení krajiny a přírody** (zákon č. 114/1992 Sb.) • návrh **nerespektuje ochranu hodnot území a kvalitu bydlení** (zákon č. 283/2021 Sb.) • nebyly posouzeny jiné **varianty řešení, zejména využití brownfieldů** (opuštěných a již narušených ploch) a návrh tak nezákonně zasahuje do volné krajiny • vychází **pouze z expertních odhadů** (počet věží, výkon, rozmístění, vzdálenost od zástavby obcí) • **návrh odkládá řešení problému do dalších fází** (např. měření hluku až po dostavbě zařízení), místo aby jim předcházel • nejsou dostatečně vyhodnoceny **kumulativní dopady více záměrů v území nebo toto vyhodnocení zcela chybí** **B. Příroda, krajina a životní prostředí** **1. Nedostatečné posouzení vlivů na životní prostředí** • výskyt chráněných druhů (ptáci, netopýři) a zásah do migračních tras • narušení prvků ÚSES (biokoridory) • zásadní změna krajiny a její industrializace • dominantní stavby (až cca 200 m vysoké) viditelné na velké vzdálenosti • chybí posouzení nočního osvětlení • nedostatečně řešen kumulativní vliv více větrných elektráren **2. Nedostatečné posouzení vlivů na vodu a klima** • hrozí narušení vsakování vody do půdy a změna odtokových poměrů • neúměrné riziko pro podzemní vody a narušení režimu puklinových vod • může dojít ke zhoršení schopnosti krajiny zadržovat vodu a riziko vysychání krajiny • chybí posouzení vlivu na mikroklima, • nejsou dostatečně řešeny dopady na vodní režim území. **3. Zemědělská půda** • zábor a znehodnocení kvalitní půdy a půdy zemědělsky obdělávané • možné zásahy do půd I. a II. třídy ochrany (nejcennější půdy) • zhutnění půdy a zvýšení eroze a fragmentace pozemků • nejasný stav a poškození meliorací **4. Nedostatečné posouzení vlivů na obyvatele** • hluk a jeho dlouhodobý vliv nejsou dostatečně vyhodnoceny, • není dostatečně řešen stroboskopický efekt, • není zhodnocena změna charakteru bydlení vlivem navrhované výstavby VTE 3	

Poř. č.	Připomínkové místo	Číslo jednací	Článek	AO	Připomínka	Vyhodnocení
					• reálný vliv na cenu nemovitostí – tím, že akcelerační oblasti jsou většinově vymezeny mimo brownfield, jsou tímto dotčeny nemovitosti v klidných lokalitách, rekreačních lokalitách a přírodně cenných lokalitách, dojde zcela zákonitě ke znehodnocení majetku občanů • není dostatečně vysvětlen způsob stanovení vzdálenosti od obytné zástavby, • nebyly dostatečně posouzeny dopady na hodnotu nemovitostí a kvalitu bydlení. **C. Technická a bezpečnostní rizika** **1. Nedostatečnost navržených zmírňujících opatření** • navržená opatření pouze částečně zmírňují dopady, ale neřeší samotný střet, • řada opatření je formulována neurčitě a bez jasné kontroly jejich plnění, • významné problémy jsou odkládány až do navazujících řízení. **2. Technická a bezpečnostní rizika** • odlet ledu z rotorů v zimě, • pád částí konstrukce, únik provozních kapalin, • kontaminace půdy a vody, • požáry zařízení (obtížně zvládnutelné zásahy, se kterými nemá hasičský záchranný sbor žádné zkušenosti ani odpovídající techniku), zásah bleskem, šíření požáru do krajiny, omezení možnosti hašení, otázka dostupnosti zařízení v terénu pro HZS • v ČR dosud neexistuje právní ani metodická úprava požární bezpečnosti týkající se VTE a nejsou legislativně stanoveny konkrétní odstupové vzdálenosti VTE a ostatních zařízení (např. úložiště baterií) od lesů či obytné zástavby z hlediska požárního rizika, • Ministerstvo dopravy připustilo existenci bezpečnostních rizik spojených s VTE, zejména vizuální distrakce řidičů, stínových efektů, nočního překážkového osvětlení, odletu ledu či havárií a odletu částí konstrukcí. Není jasně stanoveno, kdo **ponese odpovědnost za případné škody na zdraví, majetku a životním prostředí. Není jasně stanovena likvidace dosloužívšího zařízení VTE a souvisejících zařízení z hlediska odpadového hospodářství.** **D. PŘIPOMÍNKY K AKCELERAČNÍM OBLASTEM AOV29, AOV30, AOV 31** Uvedená akcelerační oblast vykazuje následující možné střety a rizika: **D.1. PŘIPOMÍNKY K AKCELERAČNÍ OBLASTI AOV29 – Býškovice** **1. Krajinný ráz a vizuální dominance VTE** v AOV 29 mají vizuální dopad, kdy se stávají nepřehlédnutelnou technickou dominantou viditelnou ze širokého okolí, včetně památkově exponovaných míst. Došlo by k narušení krajinného rámce a dálkových pohledů na Hostýnskou magistrálu a poutní místo Svatý Hostýn, což je v rozporu se zájmy NPÚ. Instalace věží o výšce cca 200 m (včetně listů) by představovala brutální zásah do horizontu a měřítka krajiny Záhoří. Viz Mapové podklady Návrhu ÚRP, zejména Příloha 5-SEA, Hodnocení karet pro AOV29, Mapa hodnoceného návrhu AO a Analýza nárůstu viditelnosti. To má za následek a) Brutální narušení horizontu Moravské brány a vizuální degradace Hostýnských vrchů, a celé Podhostýnské oblasti b) Znehodnocení poutního místa Svatý Hostýn a sakrární dominanty Baziliky na sv. Hostýně 4	

Poř. č.	Připomínkové místo	Číslo jednací	Článek	AO	Připomínka	Vyhodnocení
					c) Kelč je historicky významné sídlo s dominantou kostela sv. Petra a Pavla. Instalace 200 m stožárů by vytvořila agresivní vertikální dominantu, která by devalvovala dálkové pohledy na Hostýnské vrchy a narušila integritu historického panoramatu d) Znehodnocení lázeňské a rekreační oblasti lázně teplice, Zbrašovské aragonitové jeskyně a oblast Hranické propasti URP je z výše uvedených důvodů nepřezkoumatelný Navrhuje se: a) dopracovat posouzení z hlediska vlivu na vizuální integritu kulturních památek v okolí. protože hodnocení v návrhu je nedostatečné a jedná se o zásah nadregionálního významu. b) zohlednit památkovou ochranu dotčené oblasti a s ohledem na výše uvedené se tedy navrhuje vyřazení AOV29, AOV30 a AOV31 z návrhu Změny č. 2 Územního rozvojového plánu ČR **2. Vymezení návrhu AO ve vzdálenosti 500 m od obytné zástavby** V URP je vymezena AO ve vzdálenosti 500 m od obytné zástavby, viz. Příloha č.1: Základní charakteristiky a jevy životního prostředí v jednotlivých AO, str. č. 51 – 52. V k.ú. Býškovice (viz. Strana ☐ **se pod hranicí 500 m nachází rodinný dům s č.p.** ☐ **a řada rekreačních objektů.** Vzdálenost ☐ m je uvedena i v dokumentech Příloha 5-SEA, Hodnocení karet pro AOV29. Vzdálenost 500 m stanovená od občanské zástavby, která vychází z tzv. kvalifikovaného odhadu zpracovatele, nikoliv z legislativy, je nedostatečnou vzdáleností od souvislé zástavby obcí a rozptýlených usedlostí. Z dostupných studií a posouzení již předkládaných záměrů výstavby na DESÚ je zřejmé, že vzdálenost 500 m je nedostačující. Metodické pokyny doporučují orientační vzdáleností 600–1000 metrů. Vzdálenost 500 m považujeme za nepřípustnou z hlediska zákonnosti a nedostačeného posouzení hlukové zátěže. Opatření obecné povahy pro AO a Odůvodnění Opatření obecné povahy pro AO považujeme za nedostatečné, je zde absence posouzení hluku, navrhujeme podrobné posouzení. URP vykazuje procesní vady, nedostatečné vyhodnocení vlivů, chybějící kumulace. Návrh je v rozporu s ochranou zdraví podle zákona č. 258/2000Sb. neboť neobsahuje dostatečné vyhodnocení vlivů hlukové zátěže na danou oblast. Dokumentace URP je v tomto bodě nepřezkoumatelná. Navrhuje **se: l**egislativní stanovení závazné minimální odstupové vzdálenosti od obytné zástavby, případně její navázání na výšku zařízení, tak aby byla zajištěna ochrana obytného prostředí a zdraví obyvatel. **3. Rozpor s ochranou zemědělského půdního fondu (ZPF)** V AOV 29 je dotčen Zemědělský půdní fond. Dokumentace připouští zábor půd I. třídy ochrany v rozsahu 0,69 ha a II. třídy ochrany v rozsahu 0,89 ha, přesto vliv označuje pouze za „mírně negativní“. Návrh bagatelizuje rozsah výstavby VTE a ostatních zařízení a její dopady, neřeší nebezpečí eroze půd, nedostatečně hodnotí možnost poškození meliorací včetně nezjištění jejich rozsahu. Návrh je v rozporu se zákonem č. 334/1992 Sb., o ochraně zemědělského půdního fondu, který stanoví zvýšenou ochranu nejbonitnějších půd. Navrhuje se: vyřazení akcelerační oblasti AOV29 Býškovice a souvisejícího územního opatření z návrhu Změny č. 2 Územního rozvojového plánu ČR 5	

Poř. č.	Připomínkové místo	Číslo jednací	Článek	AO	Připomínka	Vyhodnocení
					4. Nedostatečná ochrana přírody a biodiverzity SEA sama uvádí výskyt citlivých druhů ptáků a předpokládá výskyt netopýrů. Nebyly však dostatečně vyhodnoceny migrační trasy ani možné dopady na PP Těšice, PR Doubek, biotopy a biokoridory, ÚSES a migrační koridory vybraných zvláště chráněných druhů velkých savců. V oblasti nebyl vyhotoven ornitologický výzkum. Posouzení pro SEA trvalo jen 3 měsíce a není proto dostatečné. SEA a UO stanoví zcela nedostatečná opatření na ochranu netopýrů a ptáků. Postup je v rozporu se zákonem č. 114/1992 Sb., o ochraně přírody a krajiny. Navrhuje se: a) vyhotovení celoročního ornitologického a chiropterologického průzkumu, včetně vyhodnocení migračních tras ptáků a netopýrů, kumulativních vlivů a dopadů na ptáky, živočichy a floru. Pro případ, že uvedené nedostatky nebudou řádně odstraněny b) vyřazení akcelerační oblasti AOV29 Býškovice a souvisejícího územního opatření z návrhu Změny č. 2 Územního rozvojového plánu ČR **5. Rizika pro bezpečnost, letectví a IZS** Do území zasahuje ochranné pásmo sportovního letiště, která provozuje Letecký sportovní klub Záhoří, z.s.. Dokumentace současně nehodnotí dopady souvislého pásu VTE na zásahy vrtulníků integrovaného záchranného systému. Postup je v rozporu se zákonem č. 49/1997 Sb., o civilním letectví, a se zákonem č. 239/2000 Sb., o integrovaném záchranném systému. Navrhuje se: doplnění odborného posouzení vlivů akcelerační oblasti AOV29 – Býškovice na bezpečnost leteckého provozu, obranu státu a fungování integrovaného záchranného systému. Současně požadují zpracování vyhodnocení dopadů souvislého pásu větrných elektráren na zásahy vrtulníků IZS, letecké hašení lesních požárů, zdravotnické záchranné služby a policejních vrtulníků, včetně posouzení bezpečnosti letových koridorů a posouzení omezení manévrovacích možností v lesním území. Navrhuje se: doplnit podklady pro návrh Změny č. 2 Územního rozvojového plánu ČR o stanoviska Ministerstva obrany, Úřadu pro civilní letectví, Řízení letového provozu ČR a složek IZS k umístění větrných elektráren v daném území. Pro případ, že uvedené bezpečnostní a letecké vlivy nebudou spolehlivě vyloučeny, navrhuji vyřazení akcelerační oblasti AOV29 Býškovice a souvisejícího územního opatření z návrhu Změny č. 2 Územního rozvojového plánu ČR **6. Rybníky přímo v zóně – biotop vodních ptáků** Rybník Vrbčák (v k. ú Býškovice) a rybník Rouské (v k. ú Rouské) tvoří cenný mokřadní biotop s výskytem vodních a mokřadních druhů ptáků. Vědecké studie opakovaně prokázaly, že vrubozobí ptáci (kachny, husy, labutě), bahňáci a jeřábi si od větrných elektráren dlouhodobě udržují odstup až 800 metrů a na turbíny si nezvykají. Umístění větrných elektráren přímo v AOV 29 by proto znamenalo trvalé opuštění rybníků těmito druhy a zánik jejich funkce jako mokřadního biotopu. Výstavba by rovněž narušovala hnízdění ptáků hlukem a vibracemi přímo na lokalitě. V podzimním období slouží rybníky jako významné shromaždiště tažných ptáků, kdy se zde před odletem na zimoviště koncentrují velká hejna kachen, hus, čápů a volavek. Shromaždiště jsou z hlediska větrných elektráren nejrizikovější lokalitou – vysoká koncentrace ptáků zvyšuje pravděpodobnost kolizí s rotujícími lopatkami. Čápi a volavky jsou přitom druhy s plachtivým letem, u nichž je riziko přímé kolize statisticky nejvyšší." 6	

Poř. č.	Připomínkové místo	Číslo jednací	Článek	AO	Připomínka	Vyhodnocení
					Navrhuje se: vyřazení akcelerační oblasti AOV29 Býškovice a souvisejícího územního opatření z návrhu Změny č. 2 Územního rozvojového plánu ČR. Rybníky Vrbčák a Rouské leží přímo v navrhované zóně a jejich mokřadní biotop je neslučitelný s provozem větrných elektráren. Zóna navíc leží v blízkosti ekologicky citlivém území mezi Ptačí oblastí Hostýnské vrchy a EVL Bečva – Žebračka, jejichž ochrana má přednost před zjednodušeným povolováním obnovitelných zdrojů energie. **7. Blízkost EVL Bečva – Žebračka a nivy řeky Bečvy** Do 5 km od navrhované zóny AOV 29 se nachází niva řeky Bečvy a Evropsky významná lokalita Bečva – Žebračka (soustava Natura 2000), zahrnující lužní lesy a říční biotopy od Hranic na Moravě po Lipník nad Bečvou. Východně se v této nivě nacházejí rovněž rybníky v okolí Hustopeče nad Bečvou. Větrné elektrárny představují pro tažné a migrující ptáky bariéru. V kombinaci s výskytem dalších chráněných lokalit v okolí vytváří AOV 29 nepřijatelný tlak na celý ekologický koridor podél Bečvy. Kumulativní vliv záměrů na soustavu Natura 2000 v širším území nebyl dle dostupných podkladů dostatečně posouzen. Navrhuje se: vyřazení akcelerační oblasti AOV29 Býškovice a souvisejícího územního opatření z návrhu Změny č. 2 Územního rozvojového plánu ČR **8. Ptačí oblast Hostýnské vrchy (Natura 2000)** se nachází na jižní hranici AOV 29 v nezanedbatelné vzdálenosti z hlediska pohybu ptáků. Navíc zde může dojít ke kumulaci škodlivých vlivů spolu s AOV 30 a AOV 31. Negativní dopady větrných elektráren na ptáky nepůsobí pouze v místě instalace turbín, ale zasahují i do funkčního zázemí ptačích oblastí formou fragmentace biotopů a bariérového efektu. Navrhuje se: zpracování posouzení, zda vymezení AOV 29 není v rozporu s povinností zachovat příznivý stav předmětu ochrany Opatření obecné povahy tyto skutečnosti nezohledňují. Tímto upozorňujeme na rozsudek Soudního dvora EU ve věci C-127/02 (Waddenzee) a navazující judikatury - hodnocení vlivu na lokalitu Natura 2000 dle par. 45i ZOPK je povinné vždy, když nelze s jistotou vyloučit významný vliv na chráněné druhy nebo stanoviště - bez ohledu na to, zda se záměr nachází přímo v lokalitě. Navrhuje se: vyřazení akcelerační oblasti AOV29 Býškovice a souvisejícího územního opatření z návrhu Změny č. 2 Územního rozvojového plánu ČR **D.2. PŘIPOMÍNKY K AKCELERAČNÍ OBLASTI AOV30 – Kunovice** **9. Krajinný ráz a vizuální dominance** VTE v AOV 30 mají vizuální dopad, kdy se stávají nepřehlédnutelnou technickou dominantou viditelnou ze širokého okolí, včetně památkově exponovaných míst. Došlo by k narušení krajinného rámce a dálkových pohledů na Hostýnskou magistrálu a poutní místo Svatý Hostýn, což je v rozporu se zájmy NPÚ. Instalace věží o výšce cca 200 m (včetně listů) by představovala brutální zásah do horizontu a měřítka krajiny Záhoří. Viz. Mapové podklady Návrhu ÚRP, zejména Příloha 5-SEA, Hodnocení karet pro AOV30, Mapa hodnoceného návrhu AO a Analýza nárůstu viditelnosti. To má za následek a) Brutální narušení horizontu Moravské brány a vizuální degradace Hostýnských vrchů, a celé Podhostýnské oblasti b) Znehodnocení poutního místa Svatý Hostýn a sakrární dominanty Baziliky na sv. Hostýně 7	

Poř. č.	Připomínkové místo	Číslo jednací	Článek	AO	Připomínka	Vyhodnocení
					c)Kelč je historicky významné sídlo s dominantou kostela sv. Petra a Pavla. Instalace 200 m stožárů by vytvořila agresivní vertikální dominantu, která by devalvovala dálkové pohledy na Hostýnské vrchy a narušila integritu historického panoramatu. d) znehodnocení sakrární stavby kostelu v Loučce URP je z výše uvedených důvodů nepřezkoumatelný Navrhuje se: a) dopracovat posouzení z hlediska vlivu na vizuální integritu kulturních památek v okolí. protože hodnocení v návrhu je nedostatečné a jedná se o zásah nadregionálního významu. b) zohlednit památkovou ochranu dotčené oblasti a s ohledem na výše uvedené se tedy navrhuje vyřazení AOV30 z návrhu Změny č. 2 Územního rozvojového plánu ČR **10. Rozpor s ochranou zemědělského půdního fondu (ZPF)** V AOV 30 je dotčen Zemědělský půdní fond. Dokumentace připouští zábor půd II. třídy ochrany v rozsahu 0,01 ha. Veškeré zemědělské plochy v AO jsou plnohodnotně využívány k zemědělské výrobě. Přesto vliv označuje pouze za „mírně negativní". Návrh bagatelizuje rozsah výstavby VTE a její dopady, neřeší nebezpečí eroze půd, a nedostatečně hodnotí možnost poškození meliorací včetně nezjištění jejich rozsahu. Návrh je v rozporu se zákonem č. 334/1992 Sb., o ochraně zemědělského půdního fondu, který stanoví zvýšenou ochranu nejbonitnějších půd. Navrhuje se: vyřazení akcelerační oblasti AOV30 Kunovice a souvisejícího územního opatření z návrhu Změny č. 2 Územního rozvojového plánu ČR **11. Nedostatečná ochrana přírody a biodiverzity** SEA sama uvádí výskyt citlivých druhů živočichů , ptáků a více druhů motýlů, zvláště chráněných druhů rostlin a předpokládá výskyt netopýrů. Nebyly však dostatečně vyhodnoceny migrační trasy ani možné dopady na PP Skalka-Polomsko, PO Hostýnské vrchy, RP Kelčský Javorník, NPP Zbrašovské aragonitové jeskyně; areál lázně Teplice, biokoridory a biotopy. V oblasti nebyl vyhotoven ornitologický výzkum. Posouzení pro SEA trvalo jen 3 měsíce a není proto dostatečné. SEA a UO stanoví zcela nedostatečná opatření na ochranu netopýrů a ptáků. Postup je v rozporu se zákonem č. 114/1992 Sb., o ochraně přírody a krajiny. Navrhuje se: a) vyhotovení celoročního ornitologického a chiropterologického průzkumu, včetně vyhodnocení migračních tras ptáků a netopýrů, kumulativních vlivů a dopadů na ptáky, živočichy a floru. Pro případ, že uvedené nedostatky nebudou řádně odstraněny b) vyřazení akcelerační oblasti AOV30 Kunovice a souvisejícího územního opatření z návrhu Změny č. 2 Územního rozvojového plánu ČR **D.3. PŘIPOMÍNKY K AKCELERAČNÍ OBLASTI AOV31 – Kelč** **12. Krajinný ráz a vizuální dominance** VTE v AOV 31 mají vizuální dopad, kdy se stávají nepřehlédnutelnou technickou dominantou viditelnou ze širokého okolí, včetně památkově exponovaných míst. Došlo by k narušení krajinného rámce a 8	

Poř. č.	Připomínkové místo	Číslo jednací	Článek	AO	Připomínka	Vyhodnocení
					dálkových pohledů na Hostýnskou magistrálu a poutní místo Svatý Hostýn, což je v rozporu se zájmy NPÚ. Instalace věží o výšce cca 200 m (včetně listů) by představovala brutální zásah do horizontu a měřítka krajiny Záhoří. Viz. Mapové podklady Návrhu ÚRP, zejména Příloha 5-SEA, Hodnocení karet pro AOV31, Mapa hodnoceného návrhu AO a Analýza nárůstu viditelnosti. a) Brutální narušení horizontu Moravské brány a vizuální degradace Hostýnských vrchů, a celé Podhostýnské oblasti b) Znehodnocení poutního místa Svatý Hostýn a sakrární dominanty Baziliky na sv. Hostýně c) Kelč je historicky významné sídlo, se zámeckým areálem, s dominantou kostela sv. Petra a Pavla. Instalace 200 m stožárů by vytvořila agresivní vertikální dominantu, která by devalvovala dálkové pohledy na Hostýnské vrchy a narušila integritu historického panoramatu. URP je z výše uvedených důvodů nepřezkoumatelný d) znehodnocení přírodní-technické dominanty vrch Kelčský Javorník s rozhlednou e) znehodnocení hmotných statků v blízkosti AO: Rozhledna Kunovická hůrka a Na vodojemu Kunovice Navrhuje se: a) dopracovat posouzení z hlediska vlivu na vizuální integritu kulturních památek v okolí, protože hodnocení v návrhu je nedostatečné a jedná se o zásah nadregionálního významu. b) zohlednit památkovou ochranu dotčené oblasti a s ohledem na výše uvedené se tedy navrhuje vyřazení AOV31 Kelč a souvisejícího územního opatření z návrhu Změny č. 2 Územního rozvojového plánu ČR **13. Rozpor s ochranou zemědělského půdního fondu (ZPF)** V AOV 31 je dotčen Zemědělský půdní fond. Dokumentace připouští zábor půd I. třídy ochrany v rozsahu 0,04 ha a II. třídy ochrany v rozsahu 0,27 ha, přesto vliv označuje pouze za „mírně negativní". Návrh bagatelizuje rozsah výstavby VTE a její dopady, neřeší nebezpečí eroze půd, a nedostatečně hodnotí možnost poškození meliorací včetně nezjištění jejich rozsahu. Návrh je v rozporu se zákonem č. 334/1992 Sb., o ochraně zemědělského půdního fondu, který stanoví zvýšenou ochranu nejbonitnějších půd. Navrhuje se: vyřazení AOV31 Kelč a souvisejícího územního opatření z návrhu Změny č. 2 Územního rozvojového plánu ČR. **14. Nedostatečná ochrana přírody a biodiverzity** SEA sama uvádí výskyt citlivých druhů živočichů, zvláště chráněných druhů hmyzu, zvláště chráněných druhů rostlin a předpokládá výskyt netopýrů. Nebyly však dostatečně vyhodnoceny migrační trasy ani možné dopady na PP Vřesoviště Bílová, PO Hostýnské vrchy, NPP Zbrašovské aragonitové jeskyně; areál lázně Teplice, habitaty-91EO, biokoridory, RBC a biotopy -mokřadní lesní okraje a lesní loučky, ÚSES a migrační koridory vybraných zvláště chráněných druhů velkých savců. V oblasti nebyl vyhotoven ornitologický výzkum. Posouzení pro SEA trvalo jen 3 měsíce a není proto dostatečné. SEA a UO stanoví zcela nedostatečná opatření na ochranu netopýrů a ptáků. Postup je v rozporu se zákonem č. 114/1992 Sb., o ochraně přírody a krajiny. Navrhuje se: 9	

Poř. č.	Připomínkové místo	Číslo jednací	Článek	AO	Připomínka	Vyhodnocení
					- - a) vyhotovení celoročního ornitologického a chiropterologického průzkumu, včetně vyhodnocení migračních tras ptáků a netopýrů, kumulativních vlivů a dopadů na ptáky, živočichy a floru. Pro případ, že uvedené nedostatky nebudou řádně odstraněny b) vyřazení akcelerační oblasti AOV31 Kelč a souvisejícího územního opatření z návrhu Změny č. 2 Územního rozvojového plánu ČR **D.4. PŘIPOMÍNKY K AKCELERAČNÍ OBLASTI AOV 29-Býškovice, AOV 30 – Kunovice a AOV31 – Kelč** **15. Hlukové emise z více parků** Hluk z více parků v různých směrech znemožňuje regeneraci obyvatel, hluk se v údolích Bečvy a Záhoří sčítá. Jedná se o akustický součet, v členitém terénu se nesčítají lineárně, ale díky odrazům od svahů Hostýnských vrchů vytvářejí permanentní akustický smog, který nelze eliminovat útlumem jednotlivých strojů. Navrhuje se: vyřazení akcelerační oblasti AOV29 Býškovice, AOV30 Kunovice a AOV31 Kelč a souvisejícího územního opatření z návrhu Změny č. 2 Územního rozvojového plánu ČR **16. Kumulativní vlivy** Návrh změny č. 2 ÚRP ČR neřeší souběh více projektů a celkové zatížení území, což je zásadní metodická chyba. S ohledem na stanovenou AOV29, AOV30 a AOV31 je maximalistické riziko „Obklíčení" obcí umístěním VTE. Pokud by se realizovaly záměry v jednotlivých katastrech odděleně, dojde k dominovému efektu a ve výsledku k obklíčení obcí. Obce by ztratily kontakt s volnou krajinou. Obyvatelé by žili v "průmyslové kleci". Obce vizuálně a akusticky budou uzavřeny větrnými parky ze všech světových stran. Návrhem je porušen zákon č. 249/2025 Sb, § 4 odst. 2. Zákon zakazuje vymezení AO tam, kde by dopad na životní prostředí (zejména vodu a krajinný ráz) byl tak významný. V tomto případě se negativní vlivy jednotlivých katastrů obcí vzájemně zesilují. Hrozí nevratná degradace území. Navrhuje se: vyřazení akcelerační oblasti AOV29 Býškovice, AOV30 Kunovice a AOV31 Kelč a souvisejícího územního opatření z návrhu Změny č. 2 Územního rozvojového plánu ČR **17. Ochrana sídel a veřejného zdraví** Vzhledem k rozdrobenosti okolní zástavby a vzdálenostech mezi obcemi cca od 1 km do 3 km je v dokumentaci URP stanovena vzdálenost AOV od intravilánu obcí cca 500 m. viz. Příloha č.1: Základní charakteristiky a jevy životního prostředí v jednotlivých AO, str. č. 51 – 56. Vzdálenost 500 m je v URP nedostatečně posouzena a je nedostatečně stanovena vzdálenost AOV od intravilánu obcí. Členitý terén navíc může způsobovat specifické šíření hluku a infrazvuku. Stroboskopický efekt: Riziko periodického stínění (mihotání stínů) na obytné části obcí. Při kumulaci VTE a obklíčenosti obcí se stroboskopický efekt projeví v celé dotčené oblasti. Souběh kmitání stínů z více stran během dne vytváří neúnosnou psychickou zátěž. Požadujeme doplnění podrobného posouzení. Dokumentace URP je v této části nepřezkoumatelná 10	

Poř. č.	Připomínkové místo	Číslo jednací	Článek	AO	Připomínka	Vyhodnocení
					• • Navrhuje se: doplnit podklady pro návrh Změny č. 2 Územního rozvojového plánu ČR o podrobné posouzení stroboskopického efektu v dané oblasti, s ohledem na jeho dopad v celé dotčené oblasti Pro případ, že uvedené posouzení spolehlivě nevyloučí nastíněné jevy, navrhuji vyřazení akcelerační oblasti AOV29 Býškovice, AOV30 Kunovice a AOV31 Kelč a souvisejícího územního opatření z návrhu Změny č. 2 Územního rozvojového plánu ČR **18. Nepřiměřenost zásahu do území** Navržené řešení představuje brutální zásah do charakteru krajiny, kvality života obyvatel i majetkových práv a narušení jejich legitimního očekávání, že tyto hodnoty budou zachovány. Nebylo prokázáno (dokumentace se tím ani nezabývá), že negativní dopady nelze dosáhnout jiným, méně konfliktním řešením. Návrh tak nesplňuje princip proporcionality vyžadovaný správním právem i judikaturou správních soudů. Navrhuje se: Doplnění řádného posouzení proporcionality zásahu do území, včetně vyhodnocení dopadů na krajinný ráz, kvalitu života obyvatel, veřejné zdraví, majetková práva a charakter venkovského prostředí. Dále se navrhuje prokázání, že sledovaného veřejného zájmu nelze dosáhnout jiným, méně konfliktním řešením s nižšími dopady na obyvatele a životní prostředí. Současně se navrhuje doplnění variantního řešení a vyhodnocení méně zatěžujících alternativ v souladu s principem proporcionality a minimalizace zásahů do práv obyvatel. Pro případ, že uvedené posouzení spolehlivě nevyloučí nastíněné jevy, tedy že proporcionalita zásahu a nezbytnost navrženého řešení nebudou spolehlivě prokázány, navrhuji vyřazení akcelerační oblasti AOV29 Býškovice, AOV30 Kunovice a AOV31 Kelč a souvisejícího územního opatření z návrhu Změny č. 2 Územního rozvojového plánu ČR **19. Absence variantního řešení** Dokumentace neposuzuje alternativní lokality ani modely a varianty rozmístění, počtu či výšky VTE. Není prokázáno, že navržená varianta představuje řešení s nejmenšími dopady na životní prostředí a obyvatele. Není ani tvrzen a prokazován veřejný zájem zřízení AOV. Postup je v rozporu se směrnicí 2001/42/ES a zákonem č. 100/2001 Sb. Navrhuje se: doplnění variantního posouzení akcelerační oblasti, včetně alternativních lokalit, jiného rozmístění větrných elektráren, nižšího počtu staveb a variant s menší výškou větrných elektráren. Dále navrhuji vyhodnocení méně konfliktních řešení, zejména využití brownfieldů, narušených území a lokalit s nižším střetem s ochranou přírody, krajinného rázu, veřejného zdraví a obytné zástavby. Současně navrhuji doplnění srovnávací analýzy jednotlivých variant z hlediska dopadů na životní prostředí, veřejné zdraví, biodiverzitu, krajinný ráz a majetková práva obyvatel. Pro případ, že uvedené posouzení spolehlivě nevyloučí nastíněné jevy, tedy že nebude prokázáno, že navržená varianta představuje řešení s nejmenšími dopady na životní prostředí a obyvatele v dané lokalitě, navrhuji vyřazení akcelerační oblasti AOV29 Býškovice, AOV30 Kunovice a AOV31 Kelč a souvisejícího územního opatření z návrhu Změny č. 2 Územního rozvojového plánu ČR **Navrhuji důsledné přehodnocení navržených akceleračních oblastí AOV 29, AOV 30 a AOV 31 a souvisejících územních opatření a jejich vyřazení z návrhu Změny č. 2 Územního rozvojového plánu ČR** 11	

Poř. č.	Připomínkové místo	Číslo jednací	Článek	AO	Připomínka	Vyhodnocení
					• • **E. Rozpor se zákony a právními předpisy ČR a EU** Návrh může být v rozporu zejména s: • zákonem č. 500/2004 Sb., správní řád, • zákonem č. 100/2001 Sb., o posuzování vlivů na životní prostředí (EIA), • zákonem č. 114/1992 Sb., o ochraně přírody a krajiny, • zákonem č. 334/1992 Sb., o ochraně zemědělského půdního fondu, • zákonem č. 283/2021 Sb., stavební zákon, • podmínkami směrnice EU RED III (nevhodně zvolená lokalita, nevyřešené dopady) • principem předběžné opatrnosti dle čl. 191 SFEU, • právem na příznivé životní prostředí dle čl. 35 Listiny základních práv a svobod, • právem na ochranu zdraví dle čl. 31 Listiny základních práv a svobod, • právem na ochranu vlastnictví dle čl. 11 Listiny základních práv a svobod. **Závěr** Navržená akcelerační oblast **má zásadní střety s přírodou, krajinou, vodou i kvalitou života obyvatel**. Tyto problémy nejsou řešeny, ale pouze částečně zmírňovány. Návrh nemá dostatečné podklady, neřeší varianty řešení a nedostatečně hodnotí kumulativní dopady. Z uvedených důvodů navrhuji **vyřazení uvedených akceleračních oblastí AOV29 Býškovice, AOV30 Kunovice, AOV31 Kelč a souvisejících územních opatření z návrhu Změny č. 2 Územního rozvojového plánu ČR.** V Všechovicích dne [redacted] Jméno a příjmení: KUBIS MARTIN Poc [redacted] 12	

Poř. č.	Připomínkové místo	Číslo jednací	Článek	AO	Připomínka	Vyhodnocení
134	Helena Králíčková	MMR-52357-2026-81-9	99cm 99cn 99co	AOV29 AOV30 AOV31	 *Adresát:* **Ministerstvo pro místní rozvoj ČR** **k rukám Odboru územního plánování** Staroměstské náměstí 6, 110 00, Praha 1 ID DS: 26iaava, E-mail: podatelna@mmr.gov.cz *Podatel:* **Jméno a příjmení:** HELENA KRÁLÍČKOVÁ **Datum narození:** [redacted] **Adresa trvalého pobytu:** **Ulice + č.p.** [redacted] **Obec/Město** **PŘIPOMÍNKY K:** **I. návrhu Změny č. 2 Územního rozvojového plánu ČR (ÚRP ČR)** **II. Vyhodnocení vlivů návrhu Změny č. 2 ÚRP na udržitelný rozvoj území (SEA)** **III. návrhům jednotlivých územních opatření pro akcelerační oblasti (AO) vymezeným v návrhu Změny č. 2 ÚRP** Připomínky podávám: ☒ jako osoba žijící v dotčeném území ☒ jako osoba, která může být dotčena dopady návrhu (z hlediska krajiny, životního prostředí či kvality života) ☒ jako vlastník nemovitostí v dotčeném území ☐ jiné (podnikání v území, hospodaření na půdě nebo v lese, myslivost, rekreace) Tímto podávám připomínky k návrhu vymezení akceleračních oblastí pro větrné elektrárny (VTE). Na základě níže uvedených důvodů nesouhlasím s návrhem změny č. 2 ÚRP ČR, Vyhodnocení vlivů návrhu Změny č. 2 ÚRP na udržitelný rozvoj území (SEA) a návrhům jednotlivých územních opatření pro akcelerační oblasti (AO) vymezeným v návrhu Změny č. 2 ÚRP. Veškeré níže uvedené připomínky se vztahují současně ke všem výše uvedeným projednávaným částem veřejné vyhlášky. **NÁZEV ZÁMĚRU** Akcelerační oblasti na území Olomouckého kraje (okres Přerov) a Kraje Zlínského (okres Kroměříž): AOV29 Býškovice, AOV30 Kunovice, AOV31 Kelč 1	**Akceptováno částečně.** Akcelerační oblast AOV31 Kelč byla zmenšena. Vymezení akceleračních oblastí proběhlo na základě biologického posouzení konkrétních území podle § 11 odst. 3 resp. 4 ZOZE, jehož výsledky spolu s výsledky vyhodnocení vlivů na životní prostředí (SEA, Příloha č. 5 k odůvodnění Z2 ÚRP) byly zapracovány do návrhu Z2 ÚRP. Návrh Z2 ÚRP a jeho odůvodnění, návrh souvisejících územních opatření a jejich odůvodnění obsahují náležitosti v souladu s příslušnými právními předpisy, včetně správního řádu, stavebního zákona a dalších. Zpracování VVURÚ odpovídá obsahem i strukturou požadavkům obsaženým v příloze č. 4 stavebního zákona, včetně posouzení kumulativních a synergických vlivů, vlivů na zdraví a hodnocení nulové varianty (platné znění ÚRP) vůči variantě navrhované (Z2 ÚRP). Zadání Z2 ÚRP schválené Vládou ČR nepožadovalo jiná variantní řešení. Ustanovení § 4 odst. 3 ZOZE a čl. 15c směrnice RED III sice upřednostňují brownfieldy a degradované plochy, avšak nevylučují vymezení akcelerační oblasti na jiných pozemcích. Vymezení výhradně na degradovaných plochách nebylo s ohledem na prostorové nároky technologie větrných elektráren proveditelné. Samotný způsob vymezení akceleračních oblastí na základě podkladů (biologická posouzení, mapy citlivosti ptáků vůči výstavbě VTE zpracované ČSO, území významná pro netopýry dle podkladů ČESON, biotopy zvláště chráněných druhů velkých savců a další) a nařízení vlády č. 507/2025 Sb. minimalizuje vliv na složky životního prostředí. Pro všechny akcelerační oblasti jsou současně pořizována územní opatření, která obsahují opatření stanovená na základě biologických posouzení. Tato opatření dále zmírňují negativní vlivy, které nebylo možné vyloučit vymezením akcelerační oblasti. Podmínky v územních opatřeních zahrnují ochranu prvků lokálního ÚSES a všech biokoridorů, ochranu biotopů, ZPF a PUPFL, dále povinnost biologického dozoru, monitoring mortality ptáků a netopýrů, detekční systémy a další podmínky specifické vzhledem ke konkrétní akcelerační oblasti. Jedním z podkladů pro zpracování Z2 ÚRP byl dokument Akcelerační oblasti, předvýběr ploch k výstavbě VTE, Screening území ČR z hlediska ochrany krajinného rázu (Roman Bukáček, Simona Vondráčková, 2025). Při vymezování akceleračních oblastí byl krajinný ráz dále prověřován, a to s ohledem na hodnoty území a dálkové pohledy na dominanty. Vlivy na krajinný ráz pak byly dále vyhodnoceny v rámci VVURÚ, a to jak z hlediska navrhovaného souboru akceleračních oblastí jako celku, tak pro jednotlivá území v kartách akceleračních oblastí. Podmínky v územních opatřeních pak dále omezují barevné řešení doprovodných staveb a rozsah trvalých terénních úprav.

Poř. č.	Připomínkové místo	Číslo jednací	Článek	AO	Připomínka	Vyhodnocení
					DOTČENÉ ÚZEMÍ: Obec Býškovice katastrální území Býškovice kraj Olomoucký Obec Dolní Nětčice katastrální území Dolní Nětčice kraj Olomoucký Obec Dolní Těšice katastrální území Dolní Těšice kraj Olomoucký Obec Horní Nětčice katastrální území Horní Nětčice kraj Olomoucký Obec Horní Těšice katastrální území Horní Těšice kraj Olomoucký Obec Horní Újezd katastrální území Horní Újezd kraj Olomoucký Obec Malhotice katastrální území Malhotice kraj Olomoucký Obec Opatovice katastrální území Opatovice u Hranic kraj Olomoucký Obec Rakov katastrální území Rakov u Hranic kraj Olomoucký Obec Rouské katastrální území Rouské kraj Olomoucký Obec Skalička katastrální území Skalička u Hranic kraj Olomoucký Obec Všechovice katastrální území Všechovice kraj Olomoucký Obec Zámrsky katastrální území Zámrsky kraj Olomoucký Obec Kelč katastrální území Babice u Kelče kraj Zlínský Obec Kelč katastrální území Kelč – Staré Město kraj Zlínský Obec Kelč katastrální území Kelč - Nové Město kraj Zlínský Obec Kelč katastrální území Komárovice kraj Zlínský Obec Kelč katastrální území Lhota u Kelče kraj Zlínský Obec Kelč katastrální území Němetice kraj Zlínský Obec Loukov katastrální území Libosváry u Bystřice pod Hostýnem kraj Zlínský Obec Loukov katastrální území Loukov u Bystřice pod Hostýnem kraj Zlínský Obec Vítonice katastrální území Vítonice u Bystřice pod Hostýnem kraj Zlínský Obec Osíčko katastrální území Osíčko kraj Zlínský Obec Osíčko katastrální území Příkazy u Osíčka kraj Zlínský Obec Komárno katastrální území Komárno kraj Zlínský Obec Kunovice katastrální území Kunovice kraj Zlínský Obec Provodovice katastrální území Provodovice kraj Zlínský Obec Police katastrální území Police u Valašského Meziříčí kraj Zlínský Obec Podhradní Lhota katastrální území Podhradní Lhota kraj Zlínský Obec Podolí katastrální území Podolí u Valašského Meziříčí kraj Zlínský **STANOVISKO** S návrhem Územního opatření k AOV29 Býškovice, AOV30 Kunovice, AOV31 Kelč **zásadně nesouhlasím a požaduji jejich vyřazení ze Změny č. 2 Územního rozvojového plánu ČR,** případně jejich zásadní přepracování. Návrh vykazuje závažné nedostatky z hlediska zákonnosti, ochrany životního prostředí, ochrany veřejného zdraví i ochrany práv obyvatel dotčeného území. Návrh akceleračních oblastí AOV29 Býškovice, AOV30 Kunovice, AOV31 Kelč je v rozporu s principem předběžné opatrnosti, požadavky na ochranu veřejného zdraví, ochranu přírody a krajiny, ochranu vodních zdrojů i se zásadou proporcionality zásahu do území. Současně nebyly dostatečně vyhodnoceny kumulativní a synergické vlivy souběhu akceleračních oblastí AOV29 Býškovice, AOV30 Kunovice, AOV31 Kelč a zamýšlené stavby větrných elektráren (VTE) při naplnění stanovených limitů (zejména výška a množství). Dokumentace SEA (SEA) a UO v předložené podobě není dostatečně odůvodněná, neobsahuje konkrétní odborné podklady a v řadě oblastí neoprávněně odkládá podstatné posouzení vlivů až do budoucích navazujících řízení. Návrh je proto nepřezkoumatelný a v rozporu s právními předpisy České republiky i Evropské unie. Současně může mít závažné dopady na krajinný ráz, biodiverzitu, vodní poměry, kulturně-historické hodnoty území i kvalitu života obyvatel. 2	V souvisejících územních opatření jsou stanoveny podmínky, které zajišťují ochranu protierozních opatření, funkčních melioračních zařízení, vodních toků a ploch a rovněž omezující možné terénní úpravy. Vzhledem k charakteru a rozsahu potenciálních záměrů se při naplnění podmínek nepředpokládá realizace v takovém rozsahu, který by mohl významně ovlivnit vodní režim v rámci akceleračních oblastí. Narušení systému podzemních vod se s ohledem na mělké založení převažující většiny VTE (do cca 5 m) a malou plochu narušení podloží (cca 20x20m) rovněž nepředpokládá. V souladu s požadavky vodního zákona se v rámci procesu povolování záměru bude vyjadřovat vodoprávní úřad. Ochrana ZPF je řešena v souvisejících územních opatřeních. Podmínkami je zajištěno, že nebudou vznikat neobhospodařovatelné zbytkové zemědělské pozemky ani pozemky bez přístupu k veřejně přístupné pozemní komunikaci. Dále je v nich požadavek na upřednostní nižších tříd ochrany ZPF při realizaci záměrů OZE a je stanovena maximální plocha dlouhodobého nebo trvalého odnětí ZPF pro záměry OZE v celé akcelerační oblasti. Souhlas s odnětím ze ZPF bude vydán v navazujícím řízení dle stavebního zákona. Při vymezení akceleračních oblastí nelze předjímat konkrétní technické parametry či přesné umístění záměrů OZE. Bezpečnost leteckého provozu je pak řešena při povolování konkrétního záměru, kdy se vyjadřují Úřad pro civilní letectví, Řízení letového provozu i Armáda ČR a upřesňují umístění či požadavky na denní i noční osvětlení definované v leteckém předpisu L-14. Obavy z negativních vlivů hluku a stroboskopického efektu řeší podmínky stanovené ve všech územních opatřeních pro akcelerační oblasti pro VTE, které ukládají zpracování hlukové studie, studie působení stroboskopického efektu, včetně minimalizace shadow flicker efektu. V případě, že by záměr nesplňoval zákonné hygienické limity (nařízení vlády č. 272/2011 Sb., o ochraně zdraví před nepříznivými účinky hluku a vibrací) a současně podmínky v územním opatření, nemůže být povolen.

Poř. č.	Připomínkové místo	Číslo jednací	Článek	AO	Připomínka	Vyhodnocení
					Navrhuji proto zejména vyřazení akceleračních oblastí AOV29 Býškovice, AOV30 Kunovice, AOV31 Kelč a souvisejícího územního opatření z návrhu Změny č. 2 Územního rozvojového plánu ČR. Pro případ, že tomuto požadavku nebude vyhověno, navrhuji zásadní přepracování návrhu, zejména o doplnění plného vyhodnocení kumulativních vlivů, ochrany veřejného zdraví, ochrany PUPFL, vlivů na soustavu Natura 2000, chráněné živočichy, krajinný ráz, vodní zdroje a majetková práva obyvatel. Současně žádám, aby všechny připomínky byly řádně a individuálně vypořádány v souladu se zákonem, včetně konkrétního a přezkoumatelného odůvodnění způsobu jejich vypořádání. **A. Nedostatky návrhu** • návrh není dostatečně odůvodněn a **chybí konkrétní podklady** (zákon č. 500/2004 Sb.) • nebyly dostatečně posouzeny **dopady na životní prostředí** (zákon č. 100/2001 Sb.) • hrozí **narušení krajiny a přírody** (zákon č. 114/1992 Sb.) • návrh **nerespektuje ochranu hodnot území a kvalitu bydlení** (zákon č. 283/2021 Sb.) • nebyly posouzeny jiné **varianty řešení, zejména využití brownfieldů** (opuštěných a již narušených ploch) a návrh tak nezákonně zasahuje do volné krajiny • vychází **pouze z expertních odhadů** (počet věží, výkon, rozmístění, vzdálenost od zástavby obcí) • **návrh odkládá řešení problému do dalších fází** (např. měření hluku až po dostavbě zařízení), místo aby jim předcházel • nejsou dostatečně vyhodnoceny **kumulativní dopady více záměrů v území nebo toto vyhodnocení zcela chybí** **B. Příroda, krajina a životní prostředí** **1. Nedostatečné posouzení vlivů na životní prostředí** • výskyt chráněných druhů (ptáci, netopýři) a zásah do migračních tras • narušení prvků ÚSES (biokoridory) • zásadní změna krajiny a její industrializace • dominantní stavby (až cca 200 m vysoké) viditelné na velké vzdálenosti • chybí posouzení nočního osvětlení • nedostatečně řešen kumulativní vliv více větrných elektráren **2. Nedostatečné posouzení vlivů na vodu a klima** • hrozí narušení vsakování vody do půdy a změna odtokových poměrů • neúměrné riziko pro podzemní vody a narušení režimu puklinových vod • může dojít ke zhoršení schopnosti krajiny zadržovat vodu a riziko vysychání krajiny • chybí posouzení vlivu na mikroklima, • nejsou dostatečně řešeny dopady na vodní režim území. **3. Zemědělská půda** • zábor a znehodnocení kvalitní půdy a půdy zemědělsky obdělávané • možné zásahy do půd I. a II. třídy ochrany (nejcennější půdy) • zhutnění půdy a zvýšení eroze a fragmentace pozemků • nejasný stav a poškození meliorací **4. Nedostatečné posouzení vlivů na obyvatele** • hluk a jeho dlouhodobý vliv nejsou dostatečně vyhodnoceny, • není dostatečně řešen stroboskopický efekt, • není zhodnocena změna charakteru bydlení vlivem navrhované výstavby VTE 3	

Poř. č.	Připomínkové místo	Číslo jednací	Článek	AO	Připomínka	Vyhodnocení
					• reálný vliv na cenu nemovitostí – tím, že akcelerační oblasti jsou většinově vymezeny mimo brownfield, jsou tímto dotčeny nemovitosti v klidných lokalitách, rekreačních lokalitách a přírodně cenných lokalitách, dojde zcela zákonitě ke znehodnocení majetku občanů • není dostatečně vysvětlen způsob stanovení vzdálenosti od obytné zástavby, • nebyly dostatečně posouzeny dopady na hodnotu nemovitostí a kvalitu bydlení. **C. Technická a bezpečnostní rizika** **1. Nedostatečnost navržených zmírňujících opatření** • navržená opatření pouze částečně zmírňují dopady, ale neřeší samotný střet, • řada opatření je formulována neurčitě a bez jasné kontroly jejich plnění, • významné problémy jsou odkládány až do navazujících řízení. **2. Technická a bezpečnostní rizika** • odlet ledu z rotorů v zimě, • pád částí konstrukce, únik provozních kapalin, • kontaminace půdy a vody, • požáry zařízení (obtížně zvládnutelné zásahy, se kterými nemá hasičský záchranný sbor žádné zkušenosti ani odpovídající techniku), zásah bleskem, šíření požáru do krajiny, omezení možnosti hašení, otázka dostupnosti zařízení v terénu pro HZS • v ČR dosud neexistuje právní ani metodická úprava požární bezpečnosti týkající se VTE a nejsou legislativně stanoveny konkrétní odstupové vzdálenosti VTE a ostatních zařízení (např. úložiště baterií) od lesů či obytné zástavby z hlediska požárního rizika, • Ministerstvo dopravy připustilo existenci bezpečnostních rizik spojených s VTE, zejména vizuální distrakce řidičů, stínových efektů, nočního překážkového osvětlení, odletu ledu či havárií a odletu částí konstrukcí. Není jasně stanoveno, kdo **ponese odpovědnost za případné škody na zdraví, majetku a životním prostředí. Není jasně stanovena likvidace dosloužívšího zařízení VTE a souvisejících zařízení z hlediska odpadového hospodářství.** **D. PŘIPOMÍNKY K AKCELERAČNÍM OBLASTEM AOV29, AOV30, AOV 31** Uvedená akcelerační oblast vykazuje následující možné střety a rizika: **D.1. PŘIPOMÍNKY K AKCELERAČNÍ OBLASTI AOV29 – Býškovice** 1. **Krajinný ráz a vizuální dominance VTE** v AOV 29 mají vizuální dopad, kdy se stávají nepřehlédnutelnou technickou dominantou viditelnou ze širokého okolí, včetně památkově exponovaných míst. Došlo by k narušení krajinného rámce a dálkových pohledů na Hostýnskou magistrálu a poutní místo Svatý Hostýn, což je v rozporu se zájmy NPÚ. Instalace věží o výšce cca 200 m (včetně listů) by představovala brutální zásah do horizontu a měřítka krajiny Záhoří. Viz Mapové podklady Návrhu ÚRP, zejména Příloha 5-SEA, Hodnocení karet pro AOV29, Mapa hodnoceného návrhu AO a Analýza nárůstu viditelnosti. To má za následek a) Brutální narušení horizontu Moravské brány a vizuální degradace Hostýnských vrchů, a celé Podhostýnské oblasti b) Znehodnocení poutního místa Svatý Hostýn a sakrární dominanty Baziliky na sv. Hostýně 4	

Poř. č.	Připomínkové místo	Číslo jednací	Článek	AO	Připomínka	Vyhodnocení
					c) Kelč je historicky významné sídlo s dominantou kostela sv. Petra a Pavla. Instalace 200 m stožárů by vytvořila agresivní vertikální dominantu, která by devalvovala dálkové pohledy na Hostýnské vrchy a narušila integritu historického panoramatu d) Znehodnocení lázeňské a rekreační oblasti lázně teplice, Zbrašovské aragonitové jeskyně a oblast Hranické propasti URP je z výše uvedených důvodů nepřezkoumatelný Navrhuje se: a) dopracovat posouzení z hlediska vlivu na vizuální integritu kulturních památek v okolí, protože hodnocení v návrhu je nedostatečné a jedná se o zásah nadregionálního významu. b) zohlednit památkovou ochranu dotčené oblasti a s ohledem na výše uvedené se tedy navrhuje vyřazení AOV29, AOV30 a AOV31 z návrhu Změny č. 2 Územního rozvojového plánu ČR **2. Vymezení návrhu AO ve vzdálenosti 500 m od obytné zástavby** V URP je vymezena AO ve vzdálenosti 500 m od obytné zástavby, viz. Příloha č.1: Základní charakteristiky a jevy životního prostředí v jednotlivých AO, str. č. 51 – 52. V k.ú. Býškovice (viz. Strana [ ] **se pod hranicí 500 m nachází rodinný dům s č.p.** [ ] **a řada rekreačních objektů.** Vzdálenost [ ] m je uvedena i v dokumentech Příloha 5-SEA, Hodnocení karet pro AOV29. Vzdálenost 500 m stanovená od občanské zástavby, která vychází z tzv. kvalifikovaného odhadu zpracovatele, nikoliv z legislativy, je nedostatečnou vzdáleností od souvislé zástavby obcí a rozptýlených usedlostí. Z dostupných studií a posouzení již předkládaných záměrů výstavby na DESÚ je zřejmé, že vzdálenost 500 m je nedostačující. Metodické pokyny doporučují orientační vzdáleností 600–1000 metrů. Vzdálenost 500 m považujeme za nepřípustnou z hlediska zákonnosti a nedostačeného posouzení hlukové zátěže. Opatření obecné povahy pro AO a Odůvodnění Opatření obecné povahy pro AO považujeme za nedostatečné, je zde absence posouzení hluku, navrhujeme podrobné posouzení. URP vykazuje procesní vady, nedostatečné vyhodnocení vlivů, chybějící kumulace. Návrh je v rozporu s ochranou zdraví podle zákona č. 258/2000Sb. neboť neobsahuje dostatečné vyhodnocení vlivů hlukové zátěže na danou oblast. Dokumentace URP je v tomto bodě nepřezkoumatelná. Navrhuje **se: l**egislativní stanovení závazné minimální odstupové vzdálenosti od obytné zástavby, případně její navázání na výšku zařízení, tak aby byla zajištěna ochrana obytného prostředí a zdraví obyvatel. **3. Rozpor s ochranou zemědělského půdního fondu (ZPF)** V AOV 29 je dotčen Zemědělský půdní fond. Dokumentace připouští zábor půd I. třídy ochrany v rozsahu 0,69 ha a II. třídy ochrany v rozsahu 0,89 ha, přesto vliv označuje pouze za „mírně negativní". Návrh bagatelizuje rozsah výstavby VTE a ostatních zařízení a její dopady, neřeší nebezpečí eroze půd, nedostatečně hodnotí možnost poškození meliorací včetně nezjištění jejich rozsahu. Návrh je v rozporu se zákonem č. 334/1992 Sb., o ochraně zemědělského půdního fondu, který stanoví zvýšenou ochranu nejbonitnějších půd. Navrhuje se: vyřazení akcelerační oblasti AOV29 Býškovice a souvisejícího územního opatření z návrhu Změny č. 2 Územního rozvojového plánu ČR 5	

Poř. č.	Připomínkové místo	Číslo jednací	Článek	AO	Připomínka	Vyhodnocení
					4. Nedostatečná ochrana přírody a biodiverzity SEA sama uvádí výskyt citlivých druhů ptáků a předpokládá výskyt netopýrů. Nebyly však dostatečně vyhodnoceny migrační trasy ani možné dopady na PP Těšice, PR Doubek, biotopy a biokoridory, ÚSES a migrační koridory vybraných zvláště chráněných druhů velkých savců. V oblasti nebyl vyhotoven ornitologický výzkum. Posouzení pro SEA trvalo jen 3 měsíce a není proto dostatečné. SEA a UO stanoví zcela nedostatečná opatření na ochranu netopýrů a ptáků. Postup je v rozporu se zákonem č. 114/1992 Sb., o ochraně přírody a krajiny. Navrhuje se: a) vyhotovení celoročního ornitologického a chiropterologického průzkumu, včetně vyhodnocení migračních tras ptáků a netopýrů, kumulativních vlivů a dopadů na ptáky, živočichy a floru. Pro případ, že uvedené nedostatky nebudou řádně odstraněny b) vyřazení akcelerační oblasti AOV29 Býškovice a souvisejícího územního opatření z návrhu Změny č. 2 Územního rozvojového plánu ČR **5. Rizika pro bezpečnost, letectví a IZS** Do území zasahuje ochranné pásmo sportovního letiště, která provozuje Letecký sportovní klub Záhoří, z.s.. Dokumentace současně nehodnotí dopady souvislého pásu VTE na zásahy vrtulníků integrovaného záchranného systému. Postup je v rozporu se zákonem č. 49/1997 Sb., o civilním letectví, a se zákonem č. 239/2000 Sb., o integrovaném záchranném systému. Navrhuje se: doplnění odborného posouzení vlivů akcelerační oblasti AOV29 – Býškovice na bezpečnost leteckého provozu, obranu státu a fungování integrovaného záchranného systému. Současně požadují zpracování vyhodnocení dopadů souvislého pásu větrných elektráren na zásahy vrtulníků IZS, letecké hašení lesních požárů, zdravotnické záchranné služby a policejních vrtulníků, včetně posouzení bezpečnosti letových koridorů a posouzení omezení manévrovacích možností v lesním území. Navrhuje se: doplnit podklady pro návrh Změny č. 2 Územního rozvojového plánu ČR o stanoviska Ministerstva obrany, Úřadu pro civilní letectví, Řízení letového provozu ČR a složek IZS k umístění větrných elektráren v daném území. Pro případ, že uvedené bezpečnostní a letecké vlivy nebudou spolehlivě vyloučeny, navrhují vyřazení akcelerační oblasti AOV29 Býškovice a souvisejícího územního opatření z návrhu Změny č. 2 Územního rozvojového plánu ČR **6. Rybníky přímo v zóně – biotop vodních ptáků** Rybník Vrbčák (v k. ú Býškovice) a rybník Rouské (v k. ú Rouské) tvoří cenný mokřadní biotop s výskytem vodních a mokřadních druhů ptáků. Vědecké studie opakovaně prokázaly, že vrubozobí ptáci (kachny, husy, labutě), bahňáci a jeřábi si od větrných elektráren dlouhodobě udržují odstup až 800 metrů a na turbíny si nezvykají. Umístění větrných elektráren přímo v AOV 29 by proto znamenalo trvalé opuštění rybníků těmito druhy a zánik jejich funkce jako mokřadního biotopu. Výstavba by rovněž narušovala hnízdění ptáků hlukem a vibracemi přímo na lokalitě. V podzimním období slouží rybníky jako významné shromaždiště tažných ptáků, kdy se zde před odletem na zimoviště koncentrují velká hejna kachen, hus, čápů a volavek. Shromaždiště jsou z hlediska větrných elektráren nejrizikovější lokalitou – vysoká koncentrace ptáků zvyšuje pravděpodobnost kolizí s rotujícími lopatkami. Čápi a volavky jsou přitom druhy s plachtivým letem, u nichž je riziko přímé kolize statisticky nejvyšší." 6	

Poř. č.	Připomínkové místo	Číslo jednací	Článek	AO	Připomínka	Vyhodnocení
					Navrhuje se: vyřazení akcelerační oblasti AOV29 Býškovice a souvisejícího územního opatření z návrhu Změny č. 2 Územního rozvojového plánu ČR. Rybníky Vrbčák a Rouské leží přímo v navrhované zóně a jejich mokřadní biotop je neslučitelný s provozem větrných elektráren. Zóna navíc leží v blízkosti ekologicky citlivém území mezi Ptačí oblastí Hostýnské vrchy a EVL Bečva – Žebračka, jejichž ochrana má přednost před zjednodušeným povolováním obnovitelných zdrojů energie. **7. Blízkost EVL Bečva – Žebračka a nivy řeky Bečvy** Do 5 km od navrhované zóny AOV 29 se nachází niva řeky Bečvy a Evropsky významná lokalita Bečva – Žebračka (soustava Natura 2000), zahrnující lužní lesy a říční biotopy od Hranic na Moravě po Lipník nad Bečvou. Východně se v této nivě nacházejí rovněž rybníky v okolí Hustopeče nad Bečvou. Větrné elektrárny představují pro tažné a migrující ptáky bariéru. V kombinaci s výskytem dalších chráněných lokalit v okolí vytváří AOV 29 nepřijatelný tlak na celý ekologický koridor podél Bečvy. Kumulativní vliv záměrů na soustavu Natura 2000 v širším území nebyl dle dostupných podkladů dostatečně posouzen. Navrhuje se: vyřazení akcelerační oblasti AOV29 Býškovice a souvisejícího územního opatření z návrhu Změny č. 2 Územního rozvojového plánu ČR **8. Ptačí oblast Hostýnské vrchy (Natura 2000)** se nachází na jižní hranici AOV 29 v nezanedbatelné vzdálenosti z hlediska pohybu ptáků. Navíc zde může dojít ke kumulaci škodlivých vlivů spolu s AOV 30 a AOV 31. Negativní dopady větrných elektráren na ptáky nepůsobí pouze v místě instalace turbín, ale zasahují i do funkčního zázemí ptačích oblastí formou fragmentace biotopů a bariérového efektu. Navrhuje se: zpracování posouzení, zda vymezení AOV 29 není v rozporu s povinností zachovat příznivý stav předmětu ochrany Opatření obecné povahy tyto skutečnosti nezohledňují. Tímto upozorňujeme na rozsudek Soudního dvora EU ve věci C-127/02 (Waddenzee) a navazující judikatury - hodnocení vlivu na lokalitu Natura 2000 dle par. 45i ZOPK je povinné vždy, když nelze s jistotou vyloučit významný vliv na chráněné druhy nebo stanoviště - bez ohledu na to, zda se záměr nachází přímo v lokalitě. Navrhuje se: vyřazení akcelerační oblasti AOV29 Býškovice a souvisejícího územního opatření z návrhu Změny č. 2 Územního rozvojového plánu ČR **D.2. PŘIPOMÍNKY K AKCELERAČNÍ OBLASTI AOV30 – Kunovice** **9. Krajinný ráz a vizuální dominance** VTE v AOV 30 mají vizuální dopad, kdy se stávají nepřehlédnutelnou technickou dominantou viditelnou ze širokého okolí, včetně památkově exponovaných míst. Došlo by k narušení krajinného rámce a dálkových pohledů na Hostýnskou magistrálu a poutní místo Svatý Hostýn, což je v rozporu se zájmy NPÚ. Instalace věží o výšce cca 200 m (včetně listů) by představovala brutální zásah do horizontu a měřítka krajiny Záhoří. Viz. Mapové podklady Návrhu ÚRP, zejména Příloha 5-SEA, Hodnocení karet pro AOV30, Mapa hodnoceného návrhu AO a Analýza nárůstu viditelnosti. To má za následek a) Brutální narušení horizontu Moravské brány a vizuální degradace Hostýnských vrchů, a celé Podhostýnské oblasti b) Znehodnocení poutního místa Svatý Hostýn a sakrární dominanty Baziliky na sv. Hostýně 7	

Poř. č.	Připomínkové místo	Číslo jednací	Článek	AO	Připomínka	Vyhodnocení
					c)Kelč je historicky významné sídlo s dominantou kostela sv. Petra a Pavla. Instalace 200 m stožárů by vytvořila agresivní vertikální dominantu, která by devalvovala dálkové pohledy na Hostýnské vrchy a narušila integritu historického panoramatu. d) znehodnocení sakrární stavby kostelu v Loučce URP je z výše uvedených důvodů nepřezkoumatelný Navrhuje se: a) dopracovat posouzení z hlediska vlivu na vizuální integritu kulturních památek v okolí, protože hodnocení v návrhu je nedostatečné a jedná se o zásah nadregionálního významu. b) zohlednit památkovou ochranu dotčené oblasti a s ohledem na výše uvedené se tedy navrhuje vyřazení AOV30 z návrhu Změny č. 2 Územního rozvojového plánu ČR **10. Rozpor s ochranou zemědělského půdního fondu (ZPF)** V AOV 30 je dotčen Zemědělský půdní fond. Dokumentace připouští zábor půd II. třídy ochrany v rozsahu 0,01 ha. Veškeré zemědělské plochy v AO jsou plnohodnotně využívány k zemědělské výrobě. Přesto vliv označuje pouze za „mírně negativní". Návrh bagatelizuje rozsah výstavby VTE a její dopady, neřeší nebezpečí eroze půd, a nedostatečně hodnotí možnost poškození meliorací včetně nezjištění jejich rozsahu. Návrh je v rozporu se zákonem č. 334/1992 Sb., o ochraně zemědělského půdního fondu, který stanoví zvýšenou ochranu nejbonitnějších půd. Navrhuje se: vyřazení akcelerační oblasti AOV30 Kunovice a souvisejícího územního opatření z návrhu Změny č. 2 Územního rozvojového plánu ČR **11. Nedostatečná ochrana přírody a biodiverzity** SEA sama uvádí výskyt citlivých druhů živočichů , ptáků a více druhů motýlů, zvláště chráněných druhů rostlin a předpokládá výskyt netopýrů. Nebyly však dostatečně vyhodnoceny migrační trasy ani možné dopady na PP Skalka-Polomsko, PO Hostýnské vrchy, RP Kelčský Javorník, NPP Zbrašovské aragonitové jeskyně; areál lázně Teplice, biokoridory a biotopy. V oblasti nebyl vyhotoven ornitologický výzkum. Posouzení pro SEA trvalo jen 3 měsíce a není proto dostatečné. SEA a UO stanoví zcela nedostatečná opatření na ochranu netopýrů a ptáků. Postup je v rozporu se zákonem č. 114/1992 Sb., o ochraně přírody a krajiny. Navrhuje se: a) vyhotovení celoročního ornitologického a chiropterologického průzkumu, včetně vyhodnocení migračních tras ptáků a netopýrů, kumulativních vlivů a dopadů na ptáky, živočichy a floru. Pro případ, že uvedené nedostatky nebudou řádně odstraněny b) vyřazení akcelerační oblasti AOV30 Kunovice a souvisejícího územního opatření z návrhu Změny č. 2 Územního rozvojového plánu ČR **D.3. PŘIPOMÍNKY K AKCELERAČNÍ OBLASTI AOV31 – Kelč** **12. Krajinný ráz a vizuální dominance** VTE v AOV 31 mají vizuální dopad, kdy se stávají nepřehlédnutelnou technickou dominantou viditelnou ze širokého okolí, včetně památkově exponovaných míst. Došlo by k narušení krajinného rámce a 8	

Poř. č.	Připomínkové místo	Číslo jednací	Článek	AO	Připomínka	Vyhodnocení
					dálkových pohledů na Hostýnskou magistrálu a poutní místo Svatý Hostýn, což je v rozporu se zájmy NPÚ. Instalace věží o výšce cca 200 m (včetně listů) by představovala brutální zásah do horizontu a měřítka krajiny Záhoří. Viz. Mapové podklady Návrhu ÚRP, zejména Příloha 5-SEA, Hodnocení karet pro AOV31, Mapa hodnoceného návrhu AO a Analýza nárůstu viditelnosti. a) Brutální narušení horizontu Moravské brány a vizuální degradace Hostýnských vrchů, a celé Podhostýnské oblasti b) Znehodnocení poutního místa Svatý Hostýn a sakrární dominanty Baziliky na sv. Hostýně c) Kelč je historicky významné sídlo, se zámeckým areálem, s dominantou kostela sv. Petra a Pavla. Instalace 200 m stožárů by vytvořila agresivní vertikální dominantu, která by devalvovala dálkové pohledy na Hostýnské vrchy a narušila integritu historického panoramatu. URP je z výše uvedených důvodů nepřezkoumatelný d) znehodnocení přírodní-technické dominanty vrch Kelčský Javorník s rozhlednou e) znehodnocení hmotných statků v blízkosti AO: Rozhledna Kunovická hůrka a Na vodojemu Kunovice Navrhuje se: a) dopracovat posouzení z hlediska vlivu na vizuální integritu kulturních památek v okolí. protože hodnocení v návrhu je nedostatečné a jedná se o zásah nadregionálního významu. b) zohlednit památkovou ochranu dotčené oblasti a s ohledem na výše uvedené se tedy navrhuje vyřazení AOV31 Kelč a souvisejícího územního opatření z návrhu Změny č. 2 Územního rozvojového plánu ČR **13. Rozpor s ochranou zemědělského půdního fondu (ZPF)** V AOV 31 je dotčen Zemědělský půdní fond. Dokumentace připouští zábor půd I. třídy ochrany v rozsahu 0,04 ha a II. třídy ochrany v rozsahu 0,27 ha, přesto vliv označuje pouze za „mírně negativní". Návrh bagatelizuje rozsah výstavby VTE a její dopady, neřeší nebezpečí eroze půd, a nedostatečně hodnotí možnost poškození meliorací včetně nezjištění jejich rozsahu. Návrh je v rozporu se zákonem č. 334/1992 Sb., o ochraně zemědělského půdního fondu, který stanoví zvýšenou ochranu nejbonitnějších půd. Navrhuje se: vyřazení AOV31 Kelč a souvisejícího územního opatření z návrhu Změny č. 2 Územního rozvojového plánu ČR. **14. Nedostatečná ochrana přírody a biodiverzity** SEA sama uvádí výskyt citlivých druhů živočichů, zvláště chráněných druhů hmyzu, zvláště chráněných druhů rostlin a předpokládá výskyt netopýrů. Nebyly však dostatečně vyhodnoceny migrační trasy ani možné dopady na PP Vřesoviště Bílová, PO Hostýnské vrchy, NPP Zbrašovské aragonitové jeskyně; areál lázně Teplice, habitaty-91EO, biokoridory, RBC a biotopy -mokřadní lesní okraje a lesní loučky, ÚSES a migrační koridory vybraných zvláště chráněných druhů velkých savců. V oblasti nebyl vyhotoven ornitologický výzkum. Posouzení pro SEA trvalo jen 3 měsíce a není proto dostatečné. SEA a UO stanoví zcela nedostatečná opatření na ochranu netopýrů a ptáků. Postup je v rozporu se zákonem č. 114/1992 Sb., o ochraně přírody a krajiny. Navrhuje se: 9	

Poř. č.	Připomínkové místo	Číslo jednací	Článek	AO	Připomínka	Vyhodnocení
					a) vyhotovení celoročního ornitologického a chiropterologického průzkumu, včetně vyhodnocení migračních tras ptáků a netopýrů, kumulativních vlivů a dopadů na ptáky, živočichy a floru. Pro případ, že uvedené nedostatky nebudou řádně odstraněny b) vyřazení akcelerační oblasti AOV31 Kelč a souvisejícího územního opatření z návrhu Změny č. 2 Územního rozvojového plánu ČR **D.4. PŘIPOMÍNKY K AKCELERAČNÍ OBLASTI AOV 29-Býškovice, AOV 30 – Kunovice a AOV31 – Kelč** **15. Hlukové emise z více parků** Hluk z více parků v různých směrech znemožňuje regeneraci obyvatel, hluk se v údolích Bečvy a Záhoří sčítá. Jedná se o akustický součet, v členitém terénu se nesčítají lineárně, ale díky odrazům od svahů Hostýnských vrchů vytvářejí permanentní akustický smog, který nelze eliminovat útlumem jednotlivých strojů. Navrhuje se: vyřazení akcelerační oblasti AOV29 Býškovice, AOV30 Kunovice a AOV31 Kelč a souvisejícího územního opatření z návrhu Změny č. 2 Územního rozvojového plánu ČR **16. Kumulativní vlivy** Návrh změny č. 2 ÚRP ČR neřeší souběh více projektů a celkové zatížení území, což je zásadní metodická chyba. S ohledem na stanovenou AOV29, AOV30 a AOV31 je maximalistické riziko „Obklíčení" obcí umístěním VTE. Pokud by se realizovaly záměry v jednotlivých katastrech odděleně, dojde k dominovému efektu a ve výsledku k obklíčení obcí. Obce by ztratily kontakt s volnou krajinou. Obyvatelé by žili v "průmyslové kleci". Obce vizuálně a akusticky budou uzavřeny větrnými parky ze všech světových stran. Návrhem je porušen zákon č. 249/2025 Sb, § 4 odst. 2. Zákon zakazuje vymezení AO tam, kde by dopad na životní prostředí (zejména vodu a krajinný ráz) byl tak významný. V tomto případě se negativní vlivy jednotlivých katastrů obcí vzájemně zesilují. Hrozí nevratná degradace území. Navrhuje se: vyřazení akcelerační oblasti AOV29 Býškovice, AOV30 Kunovice a AOV31 Kelč a souvisejícího územního opatření z návrhu Změny č. 2 Územního rozvojového plánu ČR **17. Ochrana sídel a veřejného zdraví** Vzhledem k rozdrobenosti okolní zástavby a vzdálenostech mezi obcemi cca od 1 km do 3 km je v dokumentaci URP stanovena vzdálenost AOV od intravilánu obcí cca 500 m. viz. Příloha č.1: Základní charakteristiky a jevy životního prostředí v jednotlivých AO, str. č. 51 – 56. Vzdálenost 500 m je v URP nedostatečně posouzena a je nedostatečně stanovena vzdálenost AOV od intravilánu obcí. Členitý terén navíc může způsobovat specifické šíření hluku a infrazvuku. Stroboskopický efekt: Riziko periodického stínění (mihotání stínů) na obytné části obcí. Při kumulaci VTE a obklíčenosti obcí se stroboskopický efekt projeví v celé dotčené oblasti. Souběh kmitání stínů z více stran během dne vytváří neúnosnou psychickou zátěž. Požadujeme doplnění podrobného posouzení. Dokumentace URP je v této části nepřezkoumatelná 10	

Poř. č.	Připomínkové místo	Číslo jednací	Článek	AO	Připomínka	Vyhodnocení
					Navrhuje se: doplnit podklady pro návrh Změny č. 2 Územního rozvojového plánu ČR o podrobné posouzení stroboskopického efektu v dané oblasti, s ohledem na jeho dopad v celé dotčené oblasti Pro případ, že uvedené posouzení spolehlivě nevyloučí nastíněné jevy, navrhuji vyřazení akcelerační oblasti AOV29 Býškovice, AOV30 Kunovice a AOV31 Kelč a souvisejícího územního opatření z návrhu Změny č. 2 Územního rozvojového plánu ČR **18. Nepřiměřenost zásahu do území** Navržené řešení představuje brutální zásah do charakteru krajiny, kvality života obyvatel i majetkových práv a narušení jejich legitimního očekávání, že tyto hodnoty budou zachovány. Nebylo prokázáno (dokumentace se tím ani nezabývá), že negativní dopady nelze dosáhnout jiným, méně konfliktním řešením. Návrh tak nesplňuje princip proporcionality vyžadovaný správním právem i judikaturou správních soudů. Navrhuje se: Doplnění řádného posouzení proporcionality zásahu do území, včetně vyhodnocení dopadů na krajinný ráz, kvalitu života obyvatel, veřejné zdraví, majetková práva a charakter venkovského prostředí. Dále se navrhuje prokázání, že sledovaného veřejného zájmu nelze dosáhnout jiným, méně konfliktním řešením s nižšími dopady na obyvatele a životní prostředí. Současně se navrhuje doplnění variantního řešení a vyhodnocení méně zatěžujících alternativ v souladu s principem proporcionality a minimalizace zásahů do práv obyvatel. Pro případ, že uvedené posouzení spolehlivě nevyloučí nastíněné jevy, tedy že proporcionalita zásahu a nezbytnost navrženého řešení nebudou spolehlivě prokázány, navrhuji vyřazení akcelerační oblasti AOV29 Býškovice, AOV30 Kunovice a AOV31 Kelč a souvisejícího územního opatření z návrhu Změny č. 2 Územního rozvojového plánu ČR **19. Absence variantního řešení** Dokumentace neposuzuje alternativní lokality ani modely a varianty rozmístění, počtu či výšky VTE. Není prokázáno, že navržená varianta představuje řešení s nejmenšími dopady na životní prostředí a obyvatele. Není ani tvrzen a prokazován veřejný zájem zřízení AOV. Postup je v rozporu se směrnicí 2001/42/ES a zákonem č. 100/2001 Sb. Navrhuje se: doplnění variantního posouzení akcelerační oblasti, včetně alternativních lokalit, jiného rozmístění větrných elektráren, nižšího počtu staveb a variant s menší výškou větrných elektráren. Dále navrhuji vyhodnocení méně konfliktních řešení, zejména využití brownfieldů, narušených území a lokalit s nižším střetem s ochranou přírody, krajinného rázu, veřejného zdraví a obytné zástavby. Současně navrhuji doplnění srovnávací analýzy jednotlivých variant z hlediska dopadů na životní prostředí, veřejné zdraví, biodiverzitu, krajinný ráz a majetková práva obyvatel. Pro případ, že uvedené posouzení spolehlivě nevyloučí nastíněné jevy, tedy že nebude prokázáno, že navržená varianta představuje řešení s nejmenšími dopady na životní prostředí a obyvatele v dané lokalitě, navrhuji vyřazení akcelerační oblasti AOV29 Býškovice, AOV30 Kunovice a AOV31 Kelč a souvisejícího územního opatření z návrhu Změny č. 2 Územního rozvojového plánu ČR **Navrhuji důsledné přehodnocení navržených akceleračních oblastí AOV 29, AOV 30 a AOV 31 a souvisejících územních opatření a jejich vyřazení z návrhu Změny č. 2 Územního rozvojového plánu ČR** 11	

Poř. č.	Připomínkové místo	Číslo jednací	Článek	AO	Připomínka	Vyhodnocení
					E. Rozpor se zákony a právními předpisy ČR a EU Návrh může být v rozporu zejména s: • zákonem č. 500/2004 Sb., správní řád, • zákonem č. 100/2001 Sb., o posuzování vlivů na životní prostředí (EIA), • zákonem č. 114/1992 Sb., o ochraně přírody a krajiny, • zákonem č. 334/1992 Sb., o ochraně zemědělského půdního fondu, • zákonem č. 283/2021 Sb., stavební zákon, • podmínkami směrnice EU RED III (nevhodně zvolená lokalita, nevyřešené dopady) • principem předběžné opatrnosti dle čl. 191 SFEU, • právem na příznivé životní prostředí dle čl. 35 Listiny základních práv a svobod, • právem na ochranu zdraví dle čl. 31 Listiny základních práv a svobod, • právem na ochranu vlastnictví dle čl. 11 Listiny základních práv a svobod. **Závěr** Navržená akcelerační oblast **má zásadní střety s přírodou, krajinou, vodou i kvalitou života obyvatel**. Tyto problémy nejsou řešeny, ale pouze částečně zmírňovány. Návrh nemá dostatečné podklady, neřeší varianty řešení a nedostatečně hodnotí kumulativní dopady. Z uvedených důvodů navrhuji **vyřazení uvedených akceleračních oblastí AOV29 Býškovice, AOV30 Kunovice, AOV31 Kelč a souvisejících územních opatření z návrhu Změny č. 2 Územního rozvojového plánu ČR.** V Všechovicích dne [redacted] Jméno a příjmení: HELENA KRÁLÍČKOVÁ Pod[redacted] 12	

Poř. č.	Připomínkové místo	Číslo jednací	Článek	AO	Připomínka	Vyhodnocení
134	Luboš Králíček	MMR-52357-2026-81-10	99cm 99cn 99co	AOV29 AOV30 AOV31	*Adresát:* **Ministerstvo pro místní rozvoj ČR** **k rukám Odboru územního plánování** Staroměstské náměstí 6, 110 00, Praha 1 ID DS: 26iaava, E-mail: podatelna@mmr.gov.cz *Podatel:* **Jméno a příjmení:** LUBOŠ KRÁLÍČEK **Datum narození:** [redacted] **Adresa trvalého pobytu:** **Ulice + č.p.** [redacted] **Obec/Město** **PŘIPOMÍNKY K:** **I. návrhu Změny č. 2 Územního rozvojového plánu ČR (ÚRP ČR)** **II. Vyhodnocení vlivů návrhu Změny č. 2 ÚRP na udržitelný rozvoj území (SEA)** **III. návrhům jednotlivých územních opatření pro akcelerační oblasti (AO) vymezeným v návrhu Změny č. 2 ÚRP** Připomínky podávám: ☒ jako osoba žijící v dotčeném území ☒ jako osoba, která může být dotčena dopady návrhu (z hlediska krajiny, životního prostředí či kvality života) ☒ jako vlastník nemovitostí v dotčeném území ..... ☐ jiné (podnikání v území, hospodaření na půdě nebo v lese, myslivost, rekreace) ..... Tímto podávám připomínky k návrhu vymezení akceleračních oblastí pro větrné elektrárny (VTE). Na základě níže uvedených důvodů nesouhlasím s návrhem změny č. 2 ÚRP ČR, Vyhodnocení vlivů návrhu Změny č. 2 ÚRP na udržitelný rozvoj území (SEA) a návrhům jednotlivých územních opatření pro akcelerační oblasti (AO) vymezeným v návrhu Změny č. 2 ÚRP. Veškeré níže uvedené připomínky se vztahují současně ke všem výše uvedeným projednávaným částem veřejné vyhlášky. **NÁZEV ZÁMĚRU** Akcelerační oblasti na území Olomouckého kraje (okres Přerov) a Kraje Zlínského (okres Kroměříž): AOV29 Býškovice, AOV30 Kunovice, AOV31 Kelč 1	**Akceptováno částečně.** Akcelerační oblast AOV31 Kelč byla zmenšena. Vymezení akceleračních oblastí proběhlo na základě biologického posouzení konkrétních území podle § 11 odst. 3 resp. 4 ZOZE, jehož výsledky spolu s výsledky vyhodnocení vlivů na životní prostředí (SEA, Příloha č. 5 k odůvodnění Z2 ÚRP) byly zapracovány do návrhu Z2 ÚRP. Návrh Z2 ÚRP a jeho odůvodnění, návrh souvisejících územních opatření a jejich odůvodnění obsahují náležitosti v souladu s příslušnými právními předpisy, včetně správního řádu, stavebního zákona a dalších. Zpracování VVURÚ odpovídá obsahem i strukturou požadavkům obsaženým v příloze č. 4 stavebního zákona, včetně posouzení kumulativních a synergických vlivů, vlivů na zdraví a hodnocení nulové varianty (platné znění ÚRP) vůči variantě navrhované (Z2 ÚRP). Zadání Z2 ÚRP schválené Vládou ČR nepožadovalo jiná variantní řešení. Ustanovení § 4 odst. 3 ZOZE a čl. 15c směrnice RED III sice upřednostňují brownfieldy a degradované plochy, avšak nevylučují vymezení akcelerační oblasti na jiných pozemcích. Vymezení výhradně na degradovaných plochách nebylo s ohledem na prostorové nároky technologie větrných elektráren proveditelné. Samotný způsob vymezení akceleračních oblastí na základě podkladů (biologická posouzení, mapy citlivosti ptáků vůči výstavbě VTE zpracované ČSO, území významná pro netopýry dle podkladů ČESON, biotopy zvláště chráněných druhů velkých savců a další) a nařízení vlády č. 507/2025 Sb. minimalizuje vliv na složky životního prostředí. Pro všechny akcelerační oblasti jsou současně pořizována územní opatření, která obsahují opatření stanovená na základě biologických posouzení. Tato opatření dále zmírňují negativní vlivy, které nebylo možné vyloučit vymezením akcelerační oblasti. Podmínky v územních opatřeních zahrnují ochranu prvků lokálního ÚSES a všech biokoridorů, ochranu biotopů, ZPF a PUPFL, dále povinnost biologického dozoru, monitoring mortality ptáků a netopýrů, detekční systémy a další podmínky specifické vzhledem ke konkrétní akcelerační oblasti. Jedním z podkladů pro zpracování Z2 ÚRP byl dokument Akcelerační oblasti, předvýběr ploch k výstavbě VTE, Screening území ČR z hlediska ochrany krajinného rázu (Roman Bukáček, Simona Vondráčková, 2025). Při vymezování akceleračních oblastí byl krajinný ráz dále prověřován, a to s ohledem na hodnoty území a dálkové pohledy na dominanty. Vlivy na krajinný ráz pak byly dále vyhodnoceny v rámci VVURÚ, a to jak z hlediska navrhovaného souboru akceleračních oblastí jako celku, tak pro jednotlivá území v kartách akceleračních oblastí. Podmínky v územních opatřeních pak dále omezují barevné řešení doprovodných staveb a rozsah trvalých terénních úprav.

Poř. č.	Připomínkové místo	Číslo jednací	Článek	AO	Připomínka	Vyhodnocení
					DOTČENÉ ÚZEMÍ: Obec Býškovice katastrální území Býškovice kraj Olomoucký Obec Dolní Nětčice katastrální území Dolní Nětčice kraj Olomoucký Obec Dolní Těšice katastrální území Dolní Těšice kraj Olomoucký Obec Horní Nětčice katastrální území Horní Nětčice kraj Olomoucký Obec Horní Těšice katastrální území Horní Těšice kraj Olomoucký Obec Horní Újezd katastrální území Horní Újezd kraj Olomoucký Obec Malhotice katastrální území Malhotice kraj Olomoucký Obec Opatovice katastrální území Opatovice u Hranic kraj Olomoucký Obec Rakov katastrální území Rakov u Hranic kraj Olomoucký Obec Rouské katastrální území Rouské kraj Olomoucký Obec Skalička katastrální území Skalička u Hranic kraj Olomoucký Obec Všechovice katastrální území Všechovice kraj Olomoucký Obec Zámrsky katastrální území Zámrsky kraj Olomoucký Obec Kelč katastrální území Babice u Kelče kraj Zlínský Obec Kelč katastrální území Kelč – Staré Město kraj Zlínský Obec Kelč katastrální území Kelč - Nové Město kraj Zlínský Obec Kelč katastrální území Komárovice kraj Zlínský Obec Kelč katastrální území Lhota u Kelče kraj Zlínský Obec Kelč katastrální území Němetice kraj Zlínský Obec Loukov katastrální území Libosváry u Bystřice pod Hostýnem kraj Zlínský Obec Loukov katastrální území Loukov u Bystřice pod Hostýnem kraj Zlínský Obec Vítonice katastrální území Vítonice u Bystřice pod Hostýnem kraj Zlínský Obec Osíčko katastrální území Osíčko kraj Zlínský Obec Osíčko katastrální území Příkazy u Osíčka kraj Zlínský Obec Komárno katastrální území Komárno kraj Zlínský Obec Kunovice katastrální území Kunovice kraj Zlínský Obec Provodovice katastrální území Provodovice kraj Zlínský Obec Police katastrální území Police u Valašského Meziříčí kraj Zlínský Obec Podhradní Lhota katastrální území Podhradní Lhota kraj Zlínský Obec Podolí katastrální území Podolí u Valašského Meziříčí kraj Zlínský **STANOVISKO** S návrhem Územního opatření k AOV29 Býškovice, AOV30 Kunovice, AOV31 Kelč **zásadně nesouhlasím a požaduji jejich vyřazení ze Změny č. 2 Územního rozvojového plánu ČR,** případně jejich zásadní přepracování. Návrh vykazuje závažné nedostatky z hlediska zákonnosti, ochrany životního prostředí, ochrany veřejného zdraví i ochrany práv obyvatel dotčeného území. Návrh akceleračních oblastí AOV29 Býškovice, AOV30 Kunovice, AOV31 Kelč je v rozporu s principem předběžné opatrnosti, požadavky na ochranu veřejného zdraví, ochranu přírody a krajiny, ochranu vodních zdrojů i se zásadou proporcionality zásahu do území. Současně nebyly dostatečně vyhodnoceny kumulativní a synergické vlivy souběhu akceleračních oblastí AOV29 Býškovice, AOV30 Kunovice, AOV31 Kelč a zamýšlené stavby větrných elektráren (VTE) při naplnění stanovených limitů (zejména výška a množství). Dokumentace SEA (SEA) a UO v předložené podobě není dostatečně odůvodněná, neobsahuje konkrétní odborné podklady a v řadě oblastí neoprávněně odkládá podstatné posouzení vlivů až do budoucích navazujících řízení. Návrh je proto nepřezkoumatelný a v rozporu s právními předpisy České republiky i Evropské unie. Současně může mít závažné dopady na krajinný ráz, biodiverzitu, vodní poměry, kulturně-historické hodnoty území i kvalitu života obyvatel. 2	V souvisejících územních opatření jsou stanoveny podmínky, které zajišťují ochranu protierozních opatření, funkčních melioračních zařízení, vodních toků a ploch a rovněž omezující možné terénní úpravy. Vzhledem k charakteru a rozsahu potenciálních záměrů se při naplnění podmínek nepředpokládá realizace v takovém rozsahu, který by mohl významně ovlivnit vodní režim v rámci akceleračních oblastí. Narušení systému podzemních vod se s ohledem na mělké založení převažující většiny VTE (do cca 5 m) a malou plochu narušení podloží (cca 20x20m) rovněž nepředpokládá. V souladu s požadavky vodního zákona se v rámci procesu povolování záměru bude vyjadřovat vodoprávní úřad. Ochrana ZPF je řešena v souvisejících územních opatřeních. Podmínkami je zajištěno, že nebudou vznikat neobhospodařovatelné zbytkové zemědělské pozemky ani pozemky bez přístupu k veřejně přístupné pozemní komunikaci. Dále je v nich požadavek na upřednostní nižších tříd ochrany ZPF při realizaci záměrů OZE a je stanovena maximální plocha dlouhodobého nebo trvalého odnětí ZPF pro záměry OZE v celé akcelerační oblasti. Souhlas s odnětím ze ZPF bude vydán v navazujícím řízení dle stavebního zákona. Při vymezení akceleračních oblastí nelze předjímat konkrétní technické parametry či přesné umístění záměrů OZE. Bezpečnost leteckého provozu je pak řešena při povolování konkrétního záměru, kdy se vyjadřují Úřad pro civilní letectví, Řízení letového provozu i Armáda ČR a upřesňují umístění či požadavky na denní i noční osvětlení definované v leteckém předpisu L-14. Obavy z negativních vlivů hluku a stroboskopického efektu řeší podmínky stanovené ve všech územních opatřeních pro akcelerační oblasti pro VTE, které ukládají zpracování hlukové studie, studie působení stroboskopického efektu, včetně minimalizace shadow flicker efektu. V případě, že by záměr nesplňoval zákonné hygienické limity (nařízení vlády č. 272/2011 Sb., o ochraně zdraví před nepříznivými účinky hluku a vibrací) a současně podmínky v územním opatření, nemůže být povolen.

Poř. č.	Připomínkové místo	Číslo jednací	Článek	AO	Připomínka	Vyhodnocení
					Navrhuji proto zejména vyřazení akceleračních oblastí AOV29 Býškovice, AOV30 Kunovice, AOV31 Kelč a souvisejícího územního opatření z návrhu Změny č. 2 Územního rozvojového plánu ČR. Pro případ, že tomuto požadavku nebude vyhověno, navrhuji zásadní přepracování návrhu, zejména o doplnění plného vyhodnocení kumulativních vlivů, ochrany veřejného zdraví, ochrany PUPFL, vlivů na soustavu Natura 2000, chráněné živočichy, krajinný ráz, vodní zdroje a majetková práva obyvatel. Současně žádám, aby všechny připomínky byly řádně a individuálně vypořádány v souladu se zákonem, včetně konkrétního a přezkoumatelného odůvodnění způsobu jejich vypořádání. **A. Nedostatky návrhu** • návrh není dostatečně odůvodněn a **chybí konkrétní podklady** (zákon č. 500/2004 Sb.) • nebyly dostatečně posouzeny **dopady na životní prostředí** (zákon č. 100/2001 Sb.) • hrozí **narušení krajiny a přírody** (zákon č. 114/1992 Sb.) • návrh **nerespektuje ochranu hodnot území a kvalitu bydlení** (zákon č. 283/2021 Sb.) • nebyly posouzeny jiné **varianty řešení, zejména využití brownfieldů** (opuštěných a již narušených ploch) a návrh tak nezákonně zasahuje do volné krajiny • vychází **pouze z expertních odhadů** (počet věží, výkon, rozmístění, vzdálenost od zástavby obcí) • **návrh odkládá řešení problému do dalších fází** (např. měření hluku až po dostavbě zařízení), místo aby jim předcházel • nejsou dostatečně vyhodnoceny **kumulativní dopady více záměrů v území nebo toto vyhodnocení zcela chybí** **B. Příroda, krajina a životní prostředí** **1. Nedostatečné posouzení vlivů na životní prostředí** • výskyt chráněných druhů (ptáci, netopýři) a zásah do migračních tras • narušení prvků ÚSES (biokoridory) • zásadní změna krajiny a její industrializace • dominantní stavby (až cca 200 m vysoké) viditelné na velké vzdálenosti • chybí posouzení nočního osvětlení • nedostatečně řešen kumulativní vliv více větrných elektráren **2. Nedostatečné posouzení vlivů na vodu a klima** • hrozí narušení vsakování vody do půdy a změna odtokových poměrů • neúměrné riziko pro podzemní vody a narušení režimu puklinových vod • může dojít ke zhoršení schopnosti krajiny zadržovat vodu a riziko vysychání krajiny • chybí posouzení vlivu na mikroklima, • nejsou dostatečně řešeny dopady na vodní režim území. **3. Zemědělská půda** • zábor a znehodnocení kvalitní půdy a půdy zemědělsky obdělávané • možné zásahy do půd I. a II. třídy ochrany (nejcennější půdy) • zhutnění půdy a zvýšení eroze a fragmentace pozemků • nejasný stav a poškození meliorací **4. Nedostatečné posouzení vlivů na obyvatele** • hluk a jeho dlouhodobý vliv nejsou dostatečně vyhodnoceny, • není dostatečně řešen stroboskopický efekt, • není zhodnocena změna charakteru bydlení vlivem navrhované výstavby VTE 3	

Poř. č.	Připomínkové místo	Číslo jednací	Článek	AO	Připomínka	Vyhodnocení
					• reálný vliv na cenu nemovitostí – tím, že akcelerační oblasti jsou většinově vymezeny mimo brownfield, jsou tímto dotčeny nemovitosti v klidných lokalitách, rekreačních lokalitách a přírodně cenných lokalitách, dojde zcela zákonitě ke znehodnocení majetku občanů • není dostatečně vysvětlen způsob stanovení vzdálenosti od obytné zástavby, • nebyly dostatečně posouzeny dopady na hodnotu nemovitostí a kvalitu bydlení. **C. Technická a bezpečnostní rizika** **1. Nedostatečnost navržených zmírňujících opatření** • navržená opatření pouze částečně zmírňují dopady, ale neřeší samotný střet, • řada opatření je formulována neurčitě a bez jasné kontroly jejich plnění, • významné problémy jsou odkládány až do navazujících řízení. **2. Technická a bezpečnostní rizika** • odlet ledu z rotorů v zimě, • pád částí konstrukce, únik provozních kapalin, • kontaminace půdy a vody, • požáry zařízení (obtížně zvládnutelné zásahy, se kterými nemá hasičský záchranný sbor žádné zkušenosti ani odpovídající techniku), zásah bleskem, šíření požáru do krajiny, omezení možnosti hašení, otázka dostupnosti zařízení v terénu pro HZS • v ČR dosud neexistuje právní ani metodická úprava požární bezpečnosti týkající se VTE a nejsou legislativně stanoveny konkrétní odstupové vzdálenosti VTE a ostatních zařízení (např. úložiště baterií) od lesů či obytné zástavby z hlediska požárního rizika, • Ministerstvo dopravy připustilo existenci bezpečnostních rizik spojených s VTE, zejména vizuální distrakce řidičů, stínových efektů, nočního překážkového osvětlení, odletu ledu či havárií a odletu částí konstrukcí. Není jasně stanoveno, kdo **ponese odpovědnost za případné škody na zdraví, majetku a životním prostředí. Není jasné stanovena likvidace dosloužívšího zařízení VTE a souvisejících zařízení z hlediska odpadového hospodářství.** **D. PŘIPOMÍNKY K AKCELERAČNÍM OBLASTEM AOV29, AOV30, AOV 31** Uvedená akcelerační oblast vykazuje následující možné střety a rizika: **D.1. PŘIPOMÍNKY K AKCELERAČNÍ OBLASTI AOV29 – Býškovice** 1. **Krajinný ráz a vizuální dominance VTE** v AOV 29 mají vizuální dopad, kdy se stávají nepřehlédnutelnou technickou dominantou viditelnou ze širokého okolí, včetně památkově exponovaných míst. Došlo by k narušení krajinného rámce a dálkových pohledů na Hostýnskou magistrálu a poutní místo Svatý Hostýn, což je v rozporu se zájmy NPÚ. Instalace věží o výšce cca 200 m (včetně listů) by představovala brutální zásah do horizontu a měřítka krajiny Záhoří. Viz Mapové podklady Návrhu ÚRP, zejména Příloha 5-SEA, Hodnocení karet pro AOV29, Mapa hodnoceného návrhu AO a Analýza nárůstu viditelnosti. To má za následek a) Brutální narušení horizontu Moravské brány a vizuální degradace Hostýnských vrchů, a celé Podhostýnské oblasti b) Znehodnocení poutního místa Svatý Hostýn a sakrární dominanty Baziliky na sv. Hostýně 4	

Poř. č.	Připomínkové místo	Číslo jednací	Článek	AO	Připomínka	Vyhodnocení
					c) Kelč je historicky významné sídlo s dominantou kostela sv. Petra a Pavla. Instalace 200 m stožárů by vytvořila agresivní vertikální dominantu, která by devalvovala dálkové pohledy na Hostýnské vrchy a narušila integritu historického panoramatu d) Znehodnocení lázeňské a rekreační oblasti lázně teplice, Zbrašovské aragonitové jeskyně a oblast Hranické propasti URP je z výše uvedených důvodů nepřezkoumatelný Navrhuje se: a) dopracovat posouzení z hlediska vlivu na vizuální integritu kulturních památek v okolí. protože hodnocení v návrhu je nedostatečné a jedná se o zásah nadregionálního významu. b) zohlednit památkovou ochranu dotčené oblasti a s ohledem na výše uvedené se tedy navrhuje vyřazení AOV29, AOV30 a AOV31 z návrhu Změny č. 2 Územního rozvojového plánu ČR **2. Vymezení návrhu AO ve vzdálenosti 500 m od obytné zástavby** V URP je vymezena AO ve vzdálenosti 500 m od obytné zástavby, viz. Příloha č.1: Základní charakteristiky a jevy životního prostředí v jednotlivých AO, str. č. 51 – 52. V k.ú. Býškovice (viz. Strana [ ] **se pod hranicí 500 m nachází rodinný dům s č.p.** [ ] **rekreačních objektů.** Vzdálenost [ ] m je uvedena i v dokumentech Příloha 5-SEA, Hodnocení karet pro AOV29. Vzdálenost 500 m stanovená od občanské zástavby, která vychází z tzv. kvalifikovaného odhadu zpracovatele, nikoliv z legislativy, je nedostatečnou vzdáleností od souvislé zástavby obcí a rozptýlených usedlostí. Z dostupných studií a posouzení již předkládaných záměrů výstavby na DESÚ je zřejmé, že vzdálenost 500 m je nedostačující. Metodické pokyny doporučují orientační vzdáleností 600–1000 metrů. Vzdálenost 500 m považujeme za nepřípustnou z hlediska zákonnosti a nedostačeného posouzení hlukové zátěže. Opatření obecné povahy pro AO a Odůvodnění Opatření obecné povahy pro AO považujeme za nedostatečné, je zde absence posouzení hluku, navrhujeme podrobné posouzení. URP vykazuje procesní vady, nedostatečné vyhodnocení vlivů, chybějící kumulace. Návrh je v rozporu s ochranou zdraví podle zákona č. 258/2000Sb. neboť neobsahuje dostatečné vyhodnocení vlivů hlukové zátěže na danou oblast. Dokumentace URP je v tomto bodě nepřezkoumatelná. Navrhuje **se:** legislativní stanovení závazné minimální odstupové vzdálenosti od obytné zástavby, případně její navázání na výšku zařízení, tak aby byla zajištěna ochrana obytného prostředí a zdraví obyvatel. **3. Rozpor s ochranou zemědělského půdního fondu (ZPF)** V AOV 29 je dotčen Zemědělský půdní fond. Dokumentace připouští zábor půd I. třídy ochrany v rozsahu 0,69 ha a II. třídy ochrany v rozsahu 0,89 ha, přesto vliv označuje pouze za „mírně negativní". Návrh bagatelizuje rozsah výstavby VTE a ostatních zařízení a její dopady, neřeší nebezpečí eroze půd, nedostatečně hodnotí možnost poškození meliorací včetně nezjištění jejich rozsahu. Návrh je v rozporu se zákonem č. 334/1992 Sb., o ochraně zemědělského půdního fondu, který stanoví zvýšenou ochranu nejbonitnějších půd. Navrhuje **se:** vyřazení akcelerační oblasti AOV29 Býškovice a souvisejícího územního opatření z návrhu Změny č. 2 Územního rozvojového plánu ČR 5	

Poř. č.	Připomínkové místo	Číslo jednací	Článek	AO	Připomínka	Vyhodnocení
					4. Nedostatečná ochrana přírody a biodiverzity SEA sama uvádí výskyt citlivých druhů ptáků a předpokládá výskyt netopýrů. Nebyly však dostatečně vyhodnoceny migrační trasy ani možné dopady na PP Těšice, PR Doubek, biotopy a biokoridory, ÚSES a migrační koridory vybraných zvláště chráněných druhů velkých savců. V oblasti nebyl vyhotoven ornitologický výzkum. Posouzení pro SEA trvalo jen 3 měsíce a není proto dostatečné. SEA a UO stanoví zcela nedostatečná opatření na ochranu netopýrů a ptáků. Postup je v rozporu se zákonem č. 114/1992 Sb., o ochraně přírody a krajiny. Navrhuje se: a) vyhotovení celoročního ornitologického a chiropterologického průzkumu, včetně vyhodnocení migračních tras ptáků a netopýrů, kumulativních vlivů a dopadů na ptáky, živočichy a floru. Pro případ, že uvedené nedostatky nebudou řádně odstraněny b) vyřazení akcelerační oblasti AOV29 Býškovice a souvisejícího územního opatření z návrhu Změny č. 2 Územního rozvojového plánu ČR **5. Rizika pro bezpečnost, letectví a IZS** Do území zasahuje ochranné pásmo sportovního letiště, která provozuje Letecký sportovní klub Záhoří, z.s.. Dokumentace současně nehodnotí dopady souvislého pásu VTE na zásahy vrtulníků integrovaného záchranného systému. Postup je v rozporu se zákonem č. 49/1997 Sb., o civilním letectví, a se zákonem č. 239/2000 Sb., o integrovaném záchranném systému. Navrhuje se: doplnění odborného posouzení vlivů akcelerační oblasti AOV29 – Býškovice na bezpečnost leteckého provozu, obranu státu a fungování integrovaného záchranného systému. Současně požaduji zpracování vyhodnocení dopadů souvislého pásu větrných elektráren na zásahy vrtulníků IZS, letecké hašení lesních požárů, zdravotnické záchranné služby a policejních vrtulníků, včetně posouzení bezpečnosti letových koridorů a posouzení omezení manévrovacích možností v lesním území. Navrhuje se: doplnit podklady pro návrh Změny č. 2 Územního rozvojového plánu ČR o stanoviska Ministerstva obrany, Úřadu pro civilní letectví, Řízení letového provozu ČR a složek IZS k umístění větrných elektráren v daném území. Pro případ, že uvedené bezpečnostní a letecké vlivy nebudou spolehlivě vyloučeny, navrhuji vyřazení akcelerační oblasti AOV29 Býškovice a souvisejícího územního opatření z návrhu Změny č. 2 Územního rozvojového plánu ČR **6. Rybníky přímo v zóně – biotop vodních ptáků** Rybník Vrbčák (v k. ú Býškovice) a rybník Rouské (v k. ú Rouské) tvoří cenný mokřadní biotop s výskytem vodních a mokřadních druhů ptáků. Vědecké studie opakovaně prokázaly, že vrubozobí ptáci (kachny, husy, labutě), bahňáci a jeřábi si od větrných elektráren dlouhodobě udržují odstup až 800 metrů a na turbíny si nezvykají. Umístění větrných elektráren přímo v AOV 29 by proto znamenalo trvalé opuštění rybníků těmito druhy a zánik jejich funkce jako mokřadního biotopu. Výstavba by rovněž narušovala hnízdění ptáků hlukem a vibracemi přímo na lokalitě. V podzimním období slouží rybníky jako významné shromaždiště tažných ptáků, kdy se zde před odletem na zimoviště koncentrují velká hejna kachen, hus, čápů a volavek. Shromaždiště jsou z hlediska větrných elektráren nejrizikovější lokalitou – vysoká koncentrace ptáků zvyšuje pravděpodobnost kolizí s rotujícími lopatkami. Čápi a volavky jsou přitom druhy s plachtivým letem, u nichž je riziko přímé kolize statisticky nejvyšší." 6	

Poř. č.	Připomínkové místo	Číslo jednací	Článek	AO	Připomínka	Vyhodnocení
					Navrhuje se: vyřazení akcelerační oblasti AOV29 Býškovice a souvisejícího územního opatření z návrhu Změny č. 2 Územního rozvojového plánu ČR. Rybníky Vrbčák a Rouské leží přímo v navrhované zóně a jejich mokřadní biotop je neslučitelný s provozem větrných elektráren. Zóna navíc leží v blízkosti ekologicky citlivém území mezi Ptačí oblastí Hostýnské vrchy a EVL Bečva – Žebračka, jejichž ochrana má přednost před zjednodušeným povolováním obnovitelných zdrojů energie. **7. Blízkost EVL Bečva – Žebračka a nivy řeky Bečvy** Do 5 km od navrhované zóny AOV 29 se nachází niva řeky Bečvy a Evropsky významná lokalita Bečva – Žebračka (soustava Natura 2000), zahrnující lužní lesy a říční biotopy od Hranic na Moravě po Lipník nad Bečvou. Východně se v této nivě nacházejí rovněž rybníky v okolí Hustopeče nad Bečvou. Větrné elektrárny představují pro tažné a migrující ptáky bariéru. V kombinaci s výskytem dalších chráněných lokalit v okolí vytváří AOV 29 nepřijatelný tlak na celý ekologický koridor podél Bečvy. Kumulativní vliv záměrů na soustavu Natura 2000 v širším území nebyl dle dostupných podkladů dostatečně posouzen. Navrhuje se: vyřazení akcelerační oblasti AOV29 Býškovice a souvisejícího územního opatření z návrhu Změny č. 2 Územního rozvojového plánu ČR **8. Ptačí oblast Hostýnské vrchy (Natura 2000)** se nachází na jižní hranici AOV 29 v nezanedbatelné vzdálenosti z hlediska pohybu ptáků. Navíc zde může dojít ke kumulaci škodlivých vlivů spolu s AOV 30 a AOV 31. Negativní dopady větrných elektráren na ptáky nepůsobí pouze v místě instalace turbín, ale zasahují i do funkčního zázemí ptačích oblastí formou fragmentace biotopů a bariérového efektu. Navrhuje se: zpracování posouzení, zda vymezení AOV 29 není v rozporu s povinností zachovat příznivý stav předmětu ochrany Opatření obecné povahy tyto skutečnosti nezohledňují. Tímto upozorňujeme na rozsudek Soudního dvora EU ve věci C-127/02 (Waddenzee) a navazující judikatury - hodnocení vlivu na lokalitu Natura 2000 dle par. 45i ZOPK je povinné vždy, když nelze s jistotou vyloučit významný vliv na chráněné druhy nebo stanoviště - bez ohledu na to, zda se záměr nachází přímo v lokalitě. Navrhuje se: vyřazení akcelerační oblasti AOV29 Býškovice a souvisejícího územního opatření z návrhu Změny č. 2 Územního rozvojového plánu ČR **D.2. PŘIPOMÍNKY K AKCELERAČNÍ OBLASTI AOV30 – Kunovice** **9. Krajinný ráz a vizuální dominance** VTE v AOV 30 mají vizuální dopad, kdy se stávají nepřehlédnutelnou technickou dominantou viditelnou ze širokého okolí, včetně památkově exponovaných míst. Došlo by k narušení krajinného rámce a dálkových pohledů na Hostýnskou magistrálu a poutní místo Svatý Hostýn, což je v rozporu se zájmy NPÚ. Instalace věží o výšce cca 200 m (včetně listů) by představovala brutální zásah do horizontu a měřítka krajiny Záhoří. Viz. Mapové podklady Návrhu ÚRP, zejména Příloha 5-SEA, Hodnocení karet pro AOV30, Mapa hodnoceného návrhu AO a Analýza nárůstu viditelnosti. To má za následek a) Brutální narušení horizontu Moravské brány a vizuální degradace Hostýnských vrchů, a celé Podhostýnské oblasti b) Znehodnocení poutního místa Svatý Hostýn a sakrární dominanty Baziliky na sv. Hostýně 7	

Poř. č.	Připomínkové místo	Číslo jednací	Článek	AO	Připomínka	Vyhodnocení
					c)Kelč je historicky významné sídlo s dominantou kostela sv. Petra a Pavla. Instalace 200 m stožárů by vytvořila agresivní vertikální dominantu, která by devalvovala dálkové pohledy na Hostýnské vrchy a narušila integritu historického panoramatu. d) znehodnocení sakrární stavby kostelu v Loučce URP je z výše uvedených důvodů nepřezkoumatelný Navrhuje se: a) dopracovat posouzení z hlediska vlivu na vizuální integritu kulturních památek v okolí, protože hodnocení v návrhu je nedostatečné a jedná se o zásah nadregionálního významu. b) zohlednit památkovou ochranu dotčené oblasti a s ohledem na výše uvedené se tedy navrhuje vyřazení AOV30 z návrhu Změny č. 2 Územního rozvojového plánu ČR **10. Rozpor s ochranou zemědělského půdního fondu (ZPF)** V AOV 30 je dotčen Zemědělský půdní fond. Dokumentace připouští zábor půd II. třídy ochrany v rozsahu 0,01 ha. Veškeré zemědělské plochy v AO jsou plnohodnotně využívány k zemědělské výrobě. Přesto vliv označuje pouze za „mírně negativní". Návrh bagatelizuje rozsah výstavby VTE a její dopady, neřeší nebezpečí eroze půd, a nedostatečně hodnotí možnost poškození meliorací včetně nezjištění jejich rozsahu. Návrh je v rozporu se zákonem č. 334/1992 Sb., o ochraně zemědělského půdního fondu, který stanoví zvýšenou ochranu nejbonitnějších půd. Navrhuje se: vyřazení akcelerační oblasti AOV30 Kunovice a souvisejícího územního opatření z návrhu Změny č. 2 Územního rozvojového plánu ČR **11. Nedostatečná ochrana přírody a biodiverzity** SEA sama uvádí výskyt citlivých druhů živočichů , ptáků a více druhů motýlů, zvláště chráněných druhů rostlin a předpokládá výskyt netopýrů. Nebyly však dostatečně vyhodnoceny migrační trasy ani možné dopady na PP Skalka-Polomsko, PO Hostýnské vrchy, RP Kelčský Javorník, NPP Zbrašovské aragonitové jeskyně; areál lázně Teplice, biokoridory a biotopy. V oblasti nebyl vyhotoven ornitologický výzkum. Posouzení pro SEA trvalo jen 3 měsíce a není proto dostatečné. SEA a UO stanoví zcela nedostatečná opatření na ochranu netopýrů a ptáků. Postup je v rozporu se zákonem č. 114/1992 Sb., o ochraně přírody a krajiny. Navrhuje se: a) vyhotovení celoročního ornitologického a chiropterologického průzkumu, včetně vyhodnocení migračních tras ptáků a netopýrů, kumulativních vlivů a dopadů na ptáky, živočichy a floru. Pro případ, že uvedené nedostatky nebudou řádně odstraněny b) vyřazení akcelerační oblasti AOV30 Kunovice a souvisejícího územního opatření z návrhu Změny č. 2 Územního rozvojového plánu ČR **D.3. PŘIPOMÍNKY K AKCELERAČNÍ OBLASTI AOV31 – Kelč** **12. Krajinný ráz a vizuální dominance** VTE v AOV 31 mají vizuální dopad, kdy se stávají nepřehlédnutelnou technickou dominantou viditelnou ze širokého okolí, včetně památkově exponovaných míst. Došlo by k narušení krajinného rámce a 8	

Poř. č.	Připomínkové místo	Číslo jednací	Článek	AO	Připomínka	Vyhodnocení
					dálkových pohledů na Hostýnskou magistrálu a poutní místo Svatý Hostýn, což je v rozporu se zájmy NPÚ. Instalace věží o výšce cca 200 m (včetně listů) by představovala brutální zásah do horizontu a měřítka krajiny Záhoří. Viz. Mapové podklady Návrhu ÚRP, zejména Příloha 5-SEA, Hodnocení karet pro AOV31, Mapa hodnoceného návrhu AO a Analýza nárůstu viditelnosti. a) Brutální narušení horizontu Moravské brány a vizuální degradace Hostýnských vrchů, a celé Podhostýnské oblasti b) Znehodnocení poutního místa Svatý Hostýn a sakrární dominanty Baziliky na sv. Hostýně c) Kelč je historicky významné sídlo, se zámeckým areálem, s dominantou kostela sv. Petra a Pavla. Instalace 200 m stožárů by vytvořila agresivní vertikální dominantu, která by devalvovala dálkové pohledy na Hostýnské vrchy a narušila integritu historického panoramatu. URP je z výše uvedených důvodů nepřezkoumatelný d) znehodnocení přírodní-technické dominanty vrch Kelčský Javorník s rozhlednou e) znehodnocení hmotných statků v blízkosti AO: Rozhledna Kunovická hůrka a Na vodojemu Kunovice Navrhuje se: a) dopracovat posouzení z hlediska vlivu na vizuální integritu kulturních památek v okolí. protože hodnocení v návrhu je nedostatečné a jedná se o zásah nadregionálního významu. b) zohlednit památkovou ochranu dotčené oblasti a s ohledem na výše uvedené se tedy navrhuje vyřazení AOV31 Kelč a souvisejícího územního opatření z návrhu Změny č. 2 Územního rozvojového plánu ČR **13. Rozpor s ochranou zemědělského půdního fondu (ZPF)** V AOV 31 je dotčen Zemědělský půdní fond. Dokumentace připouští zábor půd I. třídy ochrany v rozsahu 0,04 ha a II. třídy ochrany v rozsahu 0,27 ha, přesto vliv označuje pouze za „mírně negativní". Návrh bagatelizuje rozsah výstavby VTE a její dopady, neřeší nebezpečí eroze půd, a nedostatečně hodnotí možnost poškození meliorací včetně nezjištění jejich rozsahu. Návrh je v rozporu se zákonem č. 334/1992 Sb., o ochraně zemědělského půdního fondu, který stanoví zvýšenou ochranu nejbonitnějších půd. Navrhuje se: vyřazení AOV31 Kelč a souvisejícího územního opatření z návrhu Změny č. 2 Územního rozvojového plánu ČR. **14. Nedostatečná ochrana přírody a biodiverzity** SEA sama uvádí výskyt citlivých druhů živočichů, zvláště chráněných druhů hmyzu, zvláště chráněných druhů rostlin a předpokládá výskyt netopýrů. Nebyly však dostatečně vyhodnoceny migrační trasy ani možné dopady na PP Vřesoviště Bílová, PO Hostýnské vrchy, NPP Zbrašovské aragonitové jeskyně; areál lázně Teplice, habitaty-91EO, biokoridory, RBC a biotopy -mokřadní lesní okraje a lesní loučky, ÚSES a migrační koridory vybraných zvláště chráněných druhů velkých savců. V oblasti nebyl vyhotoven ornitologický výzkum. Posouzení pro SEA trvalo jen 3 měsíce a není proto dostatečné. SEA a UO stanoví zcela nedostatečná opatření na ochranu netopýrů a ptáků. Postup je v rozporu se zákonem č. 114/1992 Sb., o ochraně přírody a krajiny. Navrhuje se: 9	

Poř. č.	Připomínkové místo	Číslo jednací	Článek	AO	Připomínka	Vyhodnocení
					a) vyhotovení celoročního ornitologického a chiropterologického průzkumu, včetně vyhodnocení migračních tras ptáků a netopýrů, kumulativních vlivů a dopadů na ptáky, živočichy a floru. Pro případ, že uvedené nedostatky nebudou řádně odstraněny b) vyřazení akcelerační oblasti AOV31 Kelč a souvisejícího územního opatření z návrhu Změny č. 2 Územního rozvojového plánu ČR **D.4. PŘIPOMÍNKY K AKCELERAČNÍ OBLASTI AOV 29-Býškovice, AOV 30 – Kunovice a AOV31 – Kelč** **15. Hlukové emise z více parků** Hluk z více parků v různých směrech znemožňuje regeneraci obyvatel, hluk se v údolích Bečvy a Záhoří sčítá. Jedná se o akustický součet, v členitém terénu se nesčítají lineárně, ale díky odrazům od svahů Hostýnských vrchů vytvářejí permanentní akustický smog, který nelze eliminovat útlumem jednotlivých strojů. Navrhuje se: vyřazení akcelerační oblasti AOV29 Býškovice, AOV30 Kunovice a AOV31 Kelč a souvisejícího územního opatření z návrhu Změny č. 2 Územního rozvojového plánu ČR **16. Kumulativní vlivy** Návrh změny č. 2 ÚRP ČR neřeší souběh více projektů a celkové zatížení území, což je zásadní metodická chyba. S ohledem na stanovenou AOV29, AOV30 a AOV31 je maximalistické riziko „Obklíčení" obcí umístěním VTE. Pokud by se realizovaly záměry v jednotlivých katastrech odděleně, dojde k dominovému efektu a ve výsledku k obklíčení obcí. Obce by ztratily kontakt s volnou krajinou. Obyvatelé by žili v "průmyslové kleci". Obce vizuálně a akusticky budou uzavřeny větrnými parky ze všech světových stran. Návrhem je porušen zákon č. 249/2025 Sb, § 4 odst. 2. Zákon zakazuje vymezení AO tam, kde by dopad na životní prostředí (zejména vodu a krajinný ráz) byl tak významný. V tomto případě se negativní vlivy jednotlivých katastrů obcí vzájemně zesilují. Hrozí nevratná degradace území. Navrhuje se: vyřazení akcelerační oblasti AOV29 Býškovice, AOV30 Kunovice a AOV31 Kelč a souvisejícího územního opatření z návrhu Změny č. 2 Územního rozvojového plánu ČR **17. Ochrana sídel a veřejného zdraví** Vzhledem k rozdrobenosti okolní zástavby a vzdálenostech mezi obcemi cca od 1 km do 3 km je v dokumentaci URP stanovena vzdálenost AOV od intravilánu obcí cca 500 m. viz. Příloha č.1: Základní charakteristiky a jevy životního prostředí v jednotlivých AO, str. č. 51 – 56. Vzdálenost 500 m je v URP nedostatečně posouzena a je nedostatečně stanovena vzdálenost AOV od intravilánu obcí. Členitý terén navíc může způsobovat specifické šíření hluku a infrazvuku. Stroboskopický efekt: Riziko periodického stínění (mihotání stínů) na obytné části obcí. Při kumulaci VTE a obklíčenosti obcí se stroboskopický efekt projeví v celé dotčené oblasti. Souběh kmitání stínů z více stran během dne vytváří neúnosnou psychickou zátěž. Požadujeme doplnění podrobného posouzení. Dokumentace URP je v této části nepřezkoumatelná 10	

Poř. č.	Připomínkové místo	Číslo jednací	Článek	AO	Připomínka	Vyhodnocení
					Navrhuje se: doplnit podklady pro návrh Změny č. 2 Územního rozvojového plánu ČR o podrobné posouzení stroboskopického efektu v dané oblasti, s ohledem na jeho dopad v celé dotčené oblasti Pro případ, že uvedené posouzení spolehlivě nevyloučí nastíněné jevy, navrhuji vyřazení akcelerační oblasti AOV29 Býškovice, AOV30 Kunovice a AOV31 Kelč a souvisejícího územního opatření z návrhu Změny č. 2 Územního rozvojového plánu ČR **18. Nepřiměřenost zásahu do území** Navržené řešení představuje brutální zásah do charakteru krajiny, kvality života obyvatel i majetkových práv a narušení jejich legitimního očekávání, že tyto hodnoty budou zachovány. Nebylo prokázáno (dokumentace se tím ani nezabývá), že negativní dopady nelze dosáhnout jiným, méně konfliktním řešením. Návrh tak nesplňuje princip proporcionality vyžadovaný správním právem i judikaturou správních soudů. Navrhuje se: Doplnění řádného posouzení proporcionality zásahu do území, včetně vyhodnocení dopadů na krajinný ráz, kvalitu života obyvatel, veřejné zdraví, majetková práva a charakter venkovského prostředí. Dále se navrhuje prokázání, že sledovaného veřejného zájmu nelze dosáhnout jiným, méně konfliktním řešením s nižšími dopady na obyvatele a životní prostředí. Současně se navrhuje doplnění variantního řešení a vyhodnocení méně zatěžujících alternativ v souladu s principem proporcionality a minimalizace zásahů do práv obyvatel. Pro případ, že uvedené posouzení spolehlivě nevyloučí nastíněné jevy, tedy že proporcionalita zásahu a nezbytnost navrženého řešení nebudou spolehlivě prokázány, navrhuji vyřazení akcelerační oblasti AOV29 Býškovice, AOV30 Kunovice a AOV31 Kelč a souvisejícího územního opatření z návrhu Změny č. 2 Územního rozvojového plánu ČR **19. Absence variantního řešení** Dokumentace neposuzuje alternativní lokality ani modely a varianty rozmístění, počtu či výšky VTE. Není prokázáno, že navržená varianta představuje řešení s nejmenšími dopady na životní prostředí a obyvatele. Není ani tvrzen a prokazován veřejný zájem zřízení AOV. Postup je v rozporu se směrnicí 2001/42/ES a zákonem č. 100/2001 Sb. Navrhuje se: doplnění variantního posouzení akcelerační oblasti, včetně alternativních lokalit, jiného rozmístění větrných elektráren, nižšího počtu staveb a variant s menší výškou větrných elektráren. Dále navrhuji vyhodnocení méně konfliktních řešení, zejména využití brownfieldů, narušených území a lokalit s nižším střetem s ochranou přírody, krajinného rázu, veřejného zdraví a obytné zástavby. Současně navrhuji doplnění srovnávací analýzy jednotlivých variant z hlediska dopadů na životní prostředí, veřejné zdraví, biodiverzitu, krajinný ráz a majetková práva obyvatel. Pro případ, že uvedené posouzení spolehlivě nevyloučí nastíněné jevy, tedy že nebude prokázáno, že navržená varianta představuje řešení s nejmenšími dopady na životní prostředí a obyvatele v dané lokalitě, navrhuji vyřazení akcelerační oblasti AOV29 Býškovice, AOV30 Kunovice a AOV31 Kelč a souvisejícího územního opatření z návrhu Změny č. 2 Územního rozvojového plánu ČR **Navrhuji důsledné přehodnocení navržených akceleračních oblastí AOV 29, AOV 30 a AOV 31 a souvisejících územních opatření a jejich vyřazení z návrhu Změny č. 2 Územního rozvojového plánu ČR** 11	

Poř. č.	Připomínkové místo	Číslo jednací	Článek	AO	Připomínka	Vyhodnocení
					E. Rozpor se zákony a právními předpisy ČR a EU Návrh může být v rozporu zejména s: • zákonem č. 500/2004 Sb., správní řád, • zákonem č. 100/2001 Sb., o posuzování vlivů na životní prostředí (EIA), • zákonem č. 114/1992 Sb., o ochraně přírody a krajiny, • zákonem č. 334/1992 Sb., o ochraně zemědělského půdního fondu, • zákonem č. 283/2021 Sb., stavební zákon, • podmínkami směrnice EU RED III (nevhodně zvolená lokalita, nevyřešené dopady) • principem předběžné opatrnosti dle čl. 191 SFEU, • právem na příznivé životní prostředí dle čl. 35 Listiny základních práv a svobod, • právem na ochranu zdraví dle čl. 31 Listiny základních práv a svobod, • právem na ochranu vlastnictví dle čl. 11 Listiny základních práv a svobod. **Závěr** Navržená akcelerační oblast **má zásadní střety s přírodou, krajinou, vodou i kvalitou života obyvatel**. Tyto problémy nejsou řešeny, ale pouze částečně zmírňovány. Návrh nemá dostatečné podklady, neřeší varianty řešení a nedostatečně hodnotí kumulativní dopady. Z uvedených důvodů navrhuji **vyřazení uvedených akceleračních oblastí AOV29 Býškovice, AOV30 Kunovice, AOV31 Kelč a souvisejících územních opatření z návrhu Změny č. 2 Územního rozvojového plánu ČR.** V [redacted] dne [redacted] Jméno a příjmení: LUBOŠ KRALIČEK Pod[redacted] 12	

Poř. č.	Připomínkové místo	Číslo jednací	Článek	AO	Připomínka	Vyhodnocení
134	Radim Králíček	MMR-52357-2026-81-11	99cm 99cn 99co	AOV29 AOV30 AOV31	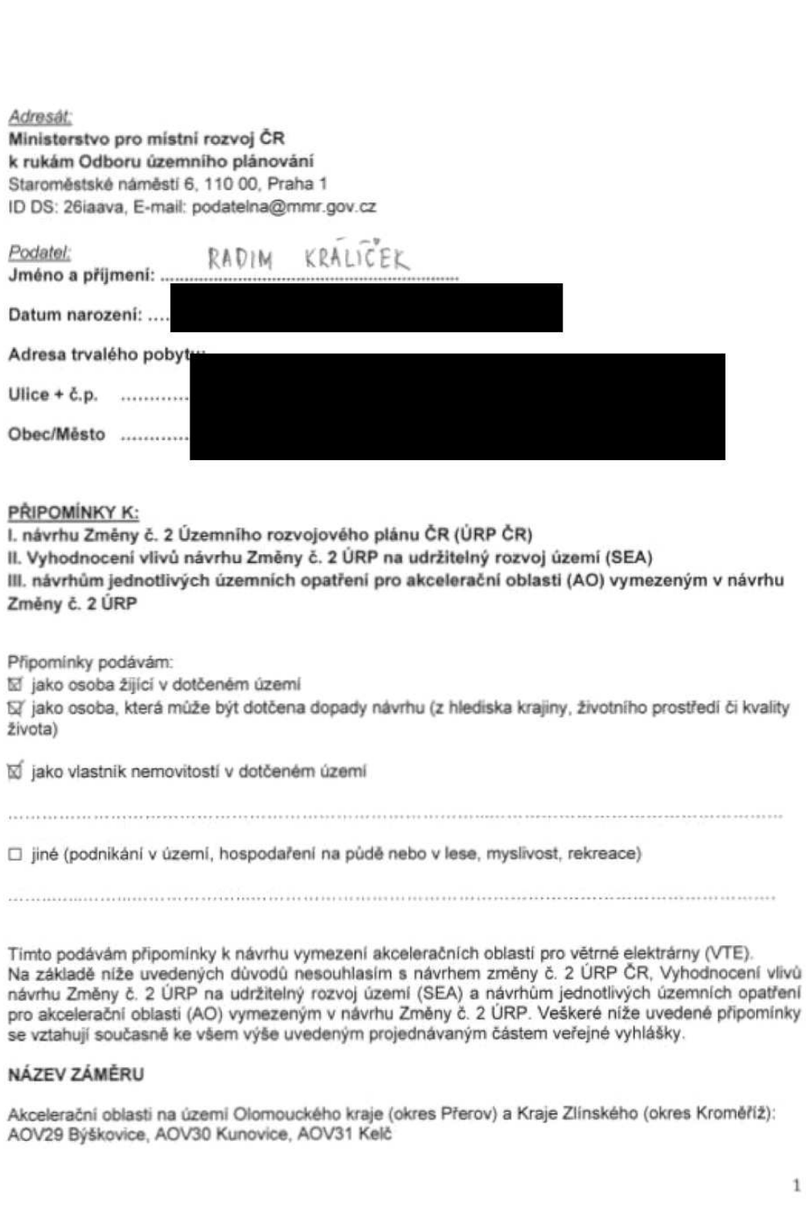 *Adresát:* **Ministerstvo pro místní rozvoj ČR** **k rukám Odboru územního plánování** Staroměstské náměstí 6, 110 00, Praha 1 ID DS: 26iaava, E-mail: podatelna@mmr.gov.cz *Podatel:* **Jméno a příjmení:** RADIM KRÁLÍČEK **Datum narození:** [redacted] **Adresa trvalého pobytu:** **Ulice + č.p.** [redacted] **Obec/Město** **PŘIPOMÍNKY K:** **I. návrhu Změny č. 2 Územního rozvojového plánu ČR (ÚRP ČR)** **II. Vyhodnocení vlivů návrhu Změny č. 2 ÚRP na udržitelný rozvoj území (SEA)** **III. návrhům jednotlivých územních opatření pro akcelerační oblasti (AO) vymezeným v návrhu Změny č. 2 ÚRP** Připomínky podávám: ☒ jako osoba žijící v dotčeném území ☒ jako osoba, která může být dotčena dopady návrhu (z hlediska krajiny, životního prostředí či kvality života) ☒ jako vlastník nemovitostí v dotčeném území ..... ☐ jiné (podnikání v území, hospodaření na půdě nebo v lese, myslivost, rekreace) ..... Tímto podávám připomínky k návrhu vymezení akceleračních oblastí pro větrné elektrárny (VTE). Na základě níže uvedených důvodů nesouhlasím s návrhem změny č. 2 ÚRP ČR, Vyhodnocení vlivů návrhu Změny č. 2 ÚRP na udržitelný rozvoj území (SEA) a návrhům jednotlivých územních opatření pro akcelerační oblasti (AO) vymezeným v návrhu Změny č. 2 ÚRP. Veškeré níže uvedené připomínky se vztahují současně ke všem výše uvedeným projednávaným částem veřejné vyhlášky. **NÁZEV ZÁMĚRU** Akcelerační oblasti na území Olomouckého kraje (okres Přerov) a Kraje Zlínského (okres Kroměříž): AOV29 Býškovice, AOV30 Kunovice, AOV31 Kelč 1	**Akceptováno částečně.** Akcelerační oblast AOV31 Kelč byla zmenšena. Vymezení akceleračních oblastí proběhlo na základě biologického posouzení konkrétních území podle § 11 odst. 3 resp. 4 ZOZE, jehož výsledky spolu s výsledky vyhodnocení vlivů na životní prostředí (SEA, Příloha č. 5 k odůvodnění Z2 ÚRP) byly zapracovány do návrhu Z2 ÚRP. Návrh Z2 ÚRP a jeho odůvodnění, návrh souvisejících územních opatření a jejich odůvodnění obsahují náležitosti v souladu s příslušnými právními předpisy, včetně správního řádu, stavebního zákona a dalších. Zpracování VVURÚ odpovídá obsahem i strukturou požadavkům obsaženým v příloze č. 4 stavebního zákona, včetně posouzení kumulativních a synergických vlivů, vlivů na zdraví a hodnocení nulové varianty (platné znění ÚRP) vůči variantě navrhované (Z2 ÚRP). Zadání Z2 ÚRP schválené Vládou ČR nepožadovalo jiná variantní řešení. Ustanovení § 4 odst. 3 ZOZE a čl. 15c směrnice RED III sice upřednostňují brownfieldy a degradované plochy, avšak nevylučují vymezení akcelerační oblasti na jiných pozemcích. Vymezení výhradně na degradovaných plochách nebylo s ohledem na prostorové nároky technologie větrných elektráren proveditelné. Samotný způsob vymezení akceleračních oblastí na základě podkladů (biologická posouzení, mapy citlivosti ptáků vůči výstavbě VTE zpracované ČSO, území významná pro netopýry dle podkladů ČESON, biotopy zvláště chráněných druhů velkých savců a další) a nařízení vlády č. 507/2025 Sb. minimalizuje vliv na složky životního prostředí. Pro všechny akcelerační oblasti jsou současně pořizována územní opatření, která obsahují opatření stanovená na základě biologických posouzení. Tato opatření dále zmírňují negativní vlivy, které nebylo možné vyloučit vymezením akcelerační oblasti. Podmínky v územních opatřeních zahrnují ochranu prvků lokálního ÚSES a všech biokoridorů, ochranu biotopů, ZPF a PUPFL, dále povinnost biologického dozoru, monitoring mortality ptáků a netopýrů, detekční systémy a další podmínky specifické vzhledem ke konkrétní akcelerační oblasti. Jedním z podkladů pro zpracování Z2 ÚRP byl dokument Akcelerační oblasti, předvýběr ploch k výstavbě VTE, Screening území ČR z hlediska ochrany krajinného rázu (Roman Bukáček, Simona Vondráčková, 2025). Při vymezování akceleračních oblastí byl krajinný ráz dále prověřován, a to s ohledem na hodnoty území a dálkové pohledy na dominanty. Vlivy na krajinný ráz pak byly dále vyhodnoceny v rámci VVURÚ, a to jak z hlediska navrhovaného souboru akceleračních oblastí jako celku, tak pro jednotlivá území v kartách akceleračních oblastí. Podmínky v územních opatřeních pak dále omezují barevné řešení doprovodných staveb a rozsah trvalých terénních úprav.

Poř. č.	Připomínkové místo	Číslo jednací	Článek	AO	Připomínka	Vyhodnocení
					DOTČENÉ ÚZEMÍ: Obec Býškovice katastrální území Býškovice kraj Olomoucký Obec Dolní Nětčice katastrální území Dolní Nětčice kraj Olomoucký Obec Dolní Těšice katastrální území Dolní Těšice kraj Olomoucký Obec Horní Nětčice katastrální území Horní Nětčice kraj Olomoucký Obec Horní Těšice katastrální území Horní Těšice kraj Olomoucký Obec Horní Újezd katastrální území Horní Újezd kraj Olomoucký Obec Malhotice katastrální území Malhotice kraj Olomoucký Obec Opatovice katastrální území Opatovice u Hranic kraj Olomoucký Obec Rakov katastrální území Rakov u Hranic kraj Olomoucký Obec Rouské katastrální území Rouské kraj Olomoucký Obec Skalička katastrální území Skalička u Hranic kraj Olomoucký Obec Všechovice katastrální území Všechovice kraj Olomoucký Obec Zámrsky katastrální území Zámrsky kraj Olomoucký Obec Kelč katastrální území Babice u Kelče kraj Zlínský Obec Kelč katastrální území Kelč – Staré Město kraj Zlínský Obec Kelč katastrální území Kelč - Nové Město kraj Zlínský Obec Kelč katastrální území Komárovice kraj Zlínský Obec Kelč katastrální území Lhota u Kelče kraj Zlínský Obec Kelč katastrální území Němetice kraj Zlínský Obec Loukov katastrální území Libosváry u Bystřice pod Hostýnem kraj Zlínský Obec Loukov katastrální území Loukov u Bystřice pod Hostýnem kraj Zlínský Obec Vítonice katastrální území Vítonice u Bystřice pod Hostýnem kraj Zlínský Obec Osíčko katastrální území Osíčko kraj Zlínský Obec Osíčko katastrální území Příkazy u Osíčka kraj Zlínský Obec Komárno katastrální území Komárno kraj Zlínský Obec Kunovice katastrální území Kunovice kraj Zlínský Obec Provodovice katastrální území Provodovice kraj Zlínský Obec Police katastrální území Police u Valašského Meziříčí kraj Zlínský Obec Podhradní Lhota katastrální území Podhradní Lhota kraj Zlínský Obec Podolí katastrální území Podolí u Valašského Meziříčí kraj Zlínský **STANOVISKO** S návrhem Územního opatření k AOV29 Býškovice, AOV30 Kunovice, AOV31 Kelč **zásadně nesouhlasím a požaduji jejich vyřazení ze Změny č. 2 Územního rozvojového plánu ČR,** případně jejich zásadní přepracování. Návrh vykazuje závažné nedostatky z hlediska zákonnosti, ochrany životního prostředí, ochrany veřejného zdraví i ochrany práv obyvatel dotčeného území. Návrh akceleračních oblastí AOV29 Býškovice, AOV30 Kunovice, AOV31 Kelč je v rozporu s principem předběžné opatrnosti, požadavky na ochranu veřejného zdraví, ochranu přírody a krajiny, ochranu vodních zdrojů i se zásadou proporcionality zásahu do území. Současně nebyly dostatečně vyhodnoceny kumulativní a synergické vlivy souběhu akceleračních oblastí AOV29 Býškovice, AOV30 Kunovice, AOV31 Kelč a zamýšlené stavby větrných elektráren (VTE) při naplnění stanovených limitů (zejména výška a množství). Dokumentace SEA (SEA) a UO v předložené podobě není dostatečně odůvodněná, neobsahuje konkrétní odborné podklady a v řadě oblastí neoprávněně odkládá podstatné posouzení vlivů až do budoucích navazujících řízení. Návrh je proto nepřezkoumatelný a v rozporu s právními předpisy České republiky i Evropské unie. Současně může mít závažné dopady na krajinný ráz, biodiverzitu, vodní poměry, kulturně-historické hodnoty území i kvalitu života obyvatel. 2	V souvisejících územních opatření jsou stanoveny podmínky, které zajišťují ochranu protierozních opatření, funkčních melioračních zařízení, vodních toků a ploch a rovněž omezující možné terénní úpravy. Vzhledem k charakteru a rozsahu potenciálních záměrů se při naplnění podmínek nepředpokládá realizace v takovém rozsahu, který by mohl významně ovlivnit vodní režim v rámci akceleračních oblastí. Narušení systému podzemních vod se s ohledem na mělké založení převažující většiny VTE (do cca 5 m) a malou plochu narušení podloží (cca 20x20m) rovněž nepředpokládá. V souladu s požadavky vodního zákona se v rámci procesu povolování záměru bude vyjadřovat vodoprávní úřad. Ochrana ZPF je řešena v souvisejících územních opatřeních. Podmínkami je zajištěno, že nebudou vznikat neobhospodařovatelné zbytkové zemědělské pozemky ani pozemky bez přístupu k veřejně přístupné pozemní komunikaci. Dále je v nich požadavek na upřednostní nižších tříd ochrany ZPF při realizaci záměrů OZE a je stanovena maximální plocha dlouhodobého nebo trvalého odnětí ZPF pro záměry OZE v celé akcelerační oblasti. Souhlas s odnětím ze ZPF bude vydán v navazujícím řízení dle stavebního zákona. Při vymezení akceleračních oblastí nelze předjímat konkrétní technické parametry či přesné umístění záměrů OZE. Bezpečnost leteckého provozu je pak řešena při povolování konkrétního záměru, kdy se vyjadřují Úřad pro civilní letectví, Řízení letového provozu i Armáda ČR a upřesňují umístění či požadavky na denní i noční osvětlení definované v leteckém předpisu L-14. Obavy z negativních vlivů hluku a stroboskopického efektu řeší podmínky stanovené ve všech územních opatřeních pro akcelerační oblasti pro VTE, které ukládají zpracování hlukové studie, studie působení stroboskopického efektu, včetně minimalizace shadow flicker efektu. V případě, že by záměr nesplňoval zákonné hygienické limity (nařízení vlády č. 272/2011 Sb., o ochraně zdraví před nepříznivými účinky hluku a vibrací) a současně podmínky v územním opatření, nemůže být povolen.

Poř. č.	Připomínkové místo	Číslo jednací	Článek	AO	Připomínka	Vyhodnocení
					Navrhuji proto zejména vyřazení akceleračních oblastí AOV29 Býškovice, AOV30 Kunovice, AOV31 Kelč a souvisejícího územního opatření z návrhu Změny č. 2 Územního rozvojového plánu ČR. Pro případ, že tomuto požadavku nebude vyhověno, navrhuji zásadní přepracování návrhu, zejména o doplnění plného vyhodnocení kumulativních vlivů, ochrany veřejného zdraví, ochrany PUPFL, vlivů na soustavu Natura 2000, chráněné živočichy, krajinný ráz, vodní zdroje a majetková práva obyvatel. Současně žádám, aby všechny připomínky byly řádně a individuálně vypořádány v souladu se zákonem, včetně konkrétního a přezkoumatelného odůvodnění způsobu jejich vypořádání. **A. Nedostatky návrhu** • návrh není dostatečně odůvodněn a **chybí konkrétní podklady** (zákon č. 500/2004 Sb.) • nebyly dostatečně posouzeny **dopady na životní prostředí** (zákon č. 100/2001 Sb.) • hrozí **narušení krajiny a přírody** (zákon č. 114/1992 Sb.) • návrh **nerespektuje ochranu hodnot území a kvalitu bydlení** (zákon č. 283/2021 Sb.) • nebyly posouzeny jiné **varianty řešení, zejména využití brownfieldů** (opuštěných a již narušených ploch) a návrh tak nezákonně zasahuje do volné krajiny • vychází **pouze z expertních odhadů** (počet věží, výkon, rozmístění, vzdálenost od zástavby obcí) • **návrh odkládá řešení problému do dalších fází** (např. měření hluku až po dostavbě zařízení), místo aby jim předcházel • nejsou dostatečně vyhodnoceny **kumulativní dopady více záměrů v území nebo toto vyhodnocení zcela chybí** **B. Příroda, krajina a životní prostředí** **1. Nedostatečné posouzení vlivů na životní prostředí** • výskyt chráněných druhů (ptáci, netopýři) a zásah do migračních tras • narušení prvků ÚSES (biokoridory) • zásadní změna krajiny a její industrializace • dominantní stavby (až cca 200 m vysoké) viditelné na velké vzdálenosti • chybí posouzení nočního osvětlení • nedostatečně řešen kumulativní vliv více větrných elektráren **2. Nedostatečné posouzení vlivů na vodu a klima** • hrozí narušení vsakování vody do půdy a změna odtokových poměrů • neúměrné riziko pro podzemní vody a narušení režimu puklinových vod • může dojít ke zhoršení schopnosti krajiny zadržovat vodu a riziko vysychání krajiny • chybí posouzení vlivu na mikroklima, • nejsou dostatečně řešeny dopady na vodní režim území. **3. Zemědělská půda** • zábor a znehodnocení kvalitní půdy a půdy zemědělsky obdělávané • možné zásahy do půd I. a II. třídy ochrany (nejcennější půdy) • zhutnění půdy a zvýšení eroze a fragmentace pozemků • nejasný stav a poškození meliorací **4. Nedostatečné posouzení vlivů na obyvatele** • hluk a jeho dlouhodobý vliv nejsou dostatečně vyhodnoceny, • není dostatečně řešen stroboskopický efekt, • není zhodnocena změna charakteru bydlení vlivem navrhované výstavby VTE 3	

Poř. č.	Připomínkové místo	Číslo jednací	Článek	AO	Připomínka	Vyhodnocení
					• reálný vliv na cenu nemovitostí – tím, že akcelerační oblasti jsou většinově vymezeny mimo brownfield, jsou tímto dotčeny nemovitosti v klidných lokalitách, rekreačních lokalitách a přírodně cenných lokalitách, dojde zcela zákonitě ke znehodnocení majetku občanů • není dostatečně vysvětlen způsob stanovení vzdálenosti od obytné zástavby, • nebyly dostatečně posouzeny dopady na hodnotu nemovitostí a kvalitu bydlení. **C. Technická a bezpečnostní rizika** **1. Nedostatečnost navržených zmírňujících opatření** • navržená opatření pouze částečně zmírňují dopady, ale neřeší samotný střet, • řada opatření je formulována neurčitě a bez jasné kontroly jejich plnění, • významné problémy jsou odkládány až do navazujících řízení. **2. Technická a bezpečnostní rizika** • odlet ledu z rotorů v zimě, • pád částí konstrukce, únik provozních kapalin, • kontaminace půdy a vody, • požáry zařízení (obtížně zvládnutelné zásahy, se kterými nemá hasičský záchranný sbor žádné zkušenosti ani odpovídající techniku), zásah bleskem, šíření požáru do krajiny, omezení možnosti hašení, otázka dostupnosti zařízení v terénu pro HZS • v ČR dosud neexistuje právní ani metodická úprava požární bezpečnosti týkající se VTE a nejsou legislativně stanoveny konkrétní odstupové vzdálenosti VTE a ostatních zařízení (např. úložiště baterií) od lesů či obytné zástavby z hlediska požárního rizika, • Ministerstvo dopravy připustilo existenci bezpečnostních rizik spojených s VTE, zejména vizuální distrakce řidičů, stínových efektů, nočního překážkového osvětlení, odletu ledu či havárií a odletu částí konstrukcí. Není jasně stanoveno, kdo **ponese odpovědnost za případné škody na zdraví, majetku a životním prostředí. Není jasně stanovena likvidace dosloužívšího zařízení VTE a souvisejících zařízení z hlediska odpadového hospodářství.** **D. PŘIPOMÍNKY K AKCELERAČNÍM OBLASTEM AOV29, AOV30, AOV 31** Uvedená akcelerační oblast vykazuje následující možné střety a rizika: **D.1. PŘIPOMÍNKY K AKCELERAČNÍ OBLASTI AOV29 – Býškovice** **1. Krajinný ráz a vizuální dominance VTE** v AOV 29 mají vizuální dopad, kdy se stávají nepřehlédnutelnou technickou dominantou viditelnou ze širokého okolí, včetně památkově exponovaných míst. Došlo by k narušení krajinného rámce a dálkových pohledů na Hostýnskou magistrálu a poutní místo Svatý Hostýn, což je v rozporu se zájmy NPÚ. Instalace věží o výšce cca 200 m (včetně listů) by představovala brutální zásah do horizontu a měřítka krajiny Záhoří. Viz Mapové podklady Návrhu ÚRP, zejména Příloha 5-SEA, Hodnocení karet pro AOV29, Mapa hodnoceného návrhu AO a Analýza nárůstu viditelnosti. To má za následek a) Brutální narušení horizontu Moravské brány a vizuální degradace Hostýnských vrchů, a celé Podhostýnské oblasti b) Znehodnocení poutního místa Svatý Hostýn a sakrární dominanty Baziliky na sv. Hostýně 4	

Poř. č.	Připomínkové místo	Číslo jednací	Článek	AO	Připomínka	Vyhodnocení
					c) Kelč je historicky významné sídlo s dominantou kostela sv. Petra a Pavla. Instalace 200 m stožárů by vytvořila agresivní vertikální dominantu, která by devalvovala dálkové pohledy na Hostýnské vrchy a narušila integritu historického panoramatu d) Znehodnocení lázeňské a rekreační oblasti lázně teplice, Zbrašovské aragonitové jeskyně a oblast Hranické propasti URP je z výše uvedených důvodů nepřezkoumatelný Navrhuje se: a) dopracovat posouzení z hlediska vlivu na vizuální integritu kulturních památek v okolí. protože hodnocení v návrhu je nedostatečné a jedná se o zásah nadregionálního významu. b) zohlednit památkovou ochranu dotčené oblasti a s ohledem na výše uvedené se tedy navrhuje vyřazení AOV29, AOV30 a AOV31 z návrhu Změny č. 2 Územního rozvojového plánu ČR **2. Vymezení návrhu AO ve vzdálenosti 500 m od obytné zástavby** V URP je vymezena AO ve vzdálenosti 500 m od obytné zástavby, viz. Příloha č.1: Základní charakteristiky a jevy životního prostředí v jednotlivých AO, str. č. 51 – 52. V k.ú. Býškovice (viz. Strana [ ] **se pod hranicí 500 m nachází rodinný dům s č.p.** [ ] **a řada rekreačních objektů.** Vzdálenost [ ] m je uvedena i v dokumentech Příloha 5-SEA, Hodnocení karet pro AOV29. Vzdálenost 500 m stanovená od občanské zástavby, která vychází z tzv. kvalifikovaného odhadu zpracovatele, nikoliv z legislativy, je nedostatečnou vzdáleností od souvislé zástavby obcí a rozptýlených usedlostí. Z dostupných studií a posouzení již předkládaných záměrů výstavby na DESÚ je zřejmé, že vzdálenost 500 m je nedostačující. Metodické pokyny doporučují orientační vzdáleností 600–1000 metrů. Vzdálenost 500 m považujeme za nepřípustnou z hlediska zákonnosti a nedostačeného posouzení hlukové zátěže. Opatření obecné povahy pro AO a Odůvodnění Opatření obecné povahy pro AO považujeme za nedostatečné, je zde absence posouzení hluku, navrhujeme podrobné posouzení. URP vykazuje procesní vady, nedostatečné vyhodnocení vlivů, chybějící kumulace. Návrh je v rozporu s ochranou zdraví podle zákona č. 258/2000Sb. neboť neobsahuje dostatečné vyhodnocení vlivů hlukové zátěže na danou oblast. Dokumentace URP je v tomto bodě nepřezkoumatelná. Navrhuje **se:** legislativní stanovení závazné minimální odstupové vzdálenosti od obytné zástavby, případně její navázání na výšku zařízení, tak aby byla zajištěna ochrana obytného prostředí a zdraví obyvatel. **3. Rozpor s ochranou zemědělského půdního fondu (ZPF)** V AOV 29 je dotčen Zemědělský půdní fond. Dokumentace připouští zábor půd I. třídy ochrany v rozsahu 0,69 ha a II. třídy ochrany v rozsahu 0,89 ha, přesto vliv označuje pouze za „mírně negativní". Návrh bagatelizuje rozsah výstavby VTE a ostatních zařízení a její dopady, neřeší nebezpečí eroze půd, nedostatečně hodnotí možnost poškození meliorací včetně nezjištění jejich rozsahu. Návrh je v rozporu se zákonem č. 334/1992 Sb., o ochraně zemědělského půdního fondu, který stanoví zvýšenou ochranu nejbonitnějších půd. Navrhuje se: vyřazení akcelerační oblasti AOV29 Býškovice a souvisejícího územního opatření z návrhu Změny č. 2 Územního rozvojového plánu ČR 5	

Poř. č.	Připomínkové místo	Číslo jednací	Článek	AO	Připomínka	Vyhodnocení
					4. Nedostatečná ochrana přírody a biodiverzity SEA sama uvádí výskyt citlivých druhů ptáků a předpokládá výskyt netopýrů. Nebyly však dostatečně vyhodnoceny migrační trasy ani možné dopady na PP Těšice, PR Doubek, biotopy a biokoridory, ÚSES a migrační koridory vybraných zvláště chráněných druhů velkých savců. V oblasti nebyl vyhotoven ornitologický výzkum. Posouzení pro SEA trvalo jen 3 měsíce a není proto dostatečné. SEA a UO stanoví zcela nedostatečná opatření na ochranu netopýrů a ptáků. Postup je v rozporu se zákonem č. 114/1992 Sb., o ochraně přírody a krajiny. Navrhuje se: a) vyhotovení celoročního ornitologického a chiropterologického průzkumu, včetně vyhodnocení migračních tras ptáků a netopýrů, kumulativních vlivů a dopadů na ptáky, živočichy a floru. Pro případ, že uvedené nedostatky nebudou řádně odstraněny b) vyřazení akcelerační oblasti AOV29 Býškovice a souvisejícího územního opatření z návrhu Změny č. 2 Územního rozvojového plánu ČR **5. Rizika pro bezpečnost, letectví a IZS** Do území zasahuje ochranné pásmo sportovního letiště, která provozuje Letecký sportovní klub Záhoří, z.s.. Dokumentace současně nehodnotí dopady souvislého pásu VTE na zásahy vrtulníků integrovaného záchranného systému. Postup je v rozporu se zákonem č. 49/1997 Sb., o civilním letectví, a se zákonem č. 239/2000 Sb., o integrovaném záchranném systému. Navrhuje se: doplnění odborného posouzení vlivů akcelerační oblasti AOV29 – Býškovice na bezpečnost leteckého provozu, obranu státu a fungování integrovaného záchranného systému. Současně požadují zpracování vyhodnocení dopadů souvislého pásu větrných elektráren na zásahy vrtulníků IZS, letecké hašení lesních požárů, zdravotnické záchranné služby a policejních vrtulníků, včetně posouzení bezpečnosti letových koridorů a posouzení omezení manévrovacích možností v lesním území. Navrhuje se: doplnit podklady pro návrh Změny č. 2 Územního rozvojového plánu ČR o stanoviska Ministerstva obrany, Úřadu pro civilní letectví, Řízení letového provozu ČR a složek IZS k umístění větrných elektráren v daném území. Pro případ, že uvedené bezpečnostní a letecké vlivy nebudou spolehlivě vyloučeny, navrhují vyřazení akcelerační oblasti AOV29 Býškovice a souvisejícího územního opatření z návrhu Změny č. 2 Územního rozvojového plánu ČR **6. Rybníky přímo v zóně – biotop vodních ptáků** Rybník Vrbčák (v k. ú Býškovice) a rybník Rouské (v k. ú Rouské) tvoří cenný mokřadní biotop s výskytem vodních a mokřadních druhů ptáků. Vědecké studie opakovaně prokázaly, že vrubozobí ptáci (kachny, husy, labuté), bahňáci a jeřábi si od větrných elektráren dlouhodobě udržují odstup až 800 metrů a na turbíny si nezvykají. Umístění větrných elektráren přímo v AOV 29 by proto znamenalo trvalé opuštění rybníků těmito druhy a zánik jejich funkce jako mokřadního biotopu. Výstavba by rovněž narušovala hnízdění ptáků hlukem a vibracemi přímo na lokalitě. V podzimním období slouží rybníky jako významné shromaždiště tažných ptáků, kdy se zde před odletem na zimoviště koncentrují velká hejna kachen, hus, čápů a volavek. Shromaždiště jsou z hlediska větrných elektráren nejrizikovější lokalitou – vysoká koncentrace ptáků zvyšuje pravděpodobnost kolizí s rotujícími lopatkami. Čápi a volavky jsou přitom druhy s plachtivým letem, u nichž je riziko přímé kolize statisticky nejvyšší." *6*	

Poř. č.	Připomínkové místo	Číslo jednací	Článek	AO	Připomínka	Vyhodnocení
					Navrhuje se: vyřazení akcelerační oblasti AOV29 Býškovice a souvisejícího územního opatření z návrhu Změny č. 2 Územního rozvojového plánu ČR. Rybníky Vrbčák a Rouské leží přímo v navrhované zóně a jejich mokřadní biotop je neslučitelný s provozem větrných elektráren. Zóna navíc leží v blízkosti ekologicky citlivém území mezi Ptačí oblastí Hostýnské vrchy a EVL Bečva – Žebračka, jejichž ochrana má přednost před zjednodušeným povolováním obnovitelných zdrojů energie. **7. Blízkost EVL Bečva – Žebračka a nivy řeky Bečvy** Do 5 km od navrhované zóny AOV 29 se nachází niva řeky Bečvy a Evropsky významná lokalita Bečva – Žebračka (soustava Natura 2000), zahrnující lužní lesy a říční biotopy od Hranic na Moravě po Lipník nad Bečvou. Východně se v této nivě nacházejí rovněž rybníky v okolí Hustopeče nad Bečvou. Větrné elektrárny představují pro tažné a migrující ptáky bariéru. V kombinaci s výskytem dalších chráněných lokalit v okolí vytváří AOV 29 nepřijatelný tlak na celý ekologický koridor podél Bečvy. Kumulativní vliv záměrů na soustavu Natura 2000 v širším území nebyl dle dostupných podkladů dostatečně posouzen. Navrhuje se: vyřazení akcelerační oblasti AOV29 Býškovice a souvisejícího územního opatření z návrhu Změny č. 2 Územního rozvojového plánu ČR **8. Ptačí oblast Hostýnské vrchy (Natura 2000)** se nachází na jižní hranici AOV 29 v nezanedbatelné vzdálenosti z hlediska pohybu ptáků. Navíc zde může dojít ke kumulaci škodlivých vlivů spolu s AOV 30 a AOV 31. Negativní dopady větrných elektráren na ptáky nepůsobí pouze v místě instalace turbín, ale zasahují i do funkčního zázemí ptačích oblastí formou fragmentace biotopů a bariérového efektu. Navrhuje se: zpracování posouzení, zda vymezení AOV 29 není v rozporu s povinností zachovat příznivý stav předmětu ochrany Opatření obecné povahy tyto skutečnosti nezohledňují. Tímto upozorňujeme na rozsudek Soudního dvora EU ve věci C-127/02 (Waddenzee) a navazující judikatury - hodnocení vlivu na lokalitu Natura 2000 dle par. 45i ZOPK je povinné vždy, když nelze s jistotou vyloučit významný vliv na chráněné druhy nebo stanoviště - bez ohledu na to, zda se záměr nachází přímo v lokalitě. Navrhuje se: vyřazení akcelerační oblasti AOV29 Býškovice a souvisejícího územního opatření z návrhu Změny č. 2 Územního rozvojového plánu ČR **D.2. PŘIPOMÍNKY K AKCELERAČNÍ OBLASTI AOV30 – Kunovice** **9. Krajinný ráz a vizuální dominance** VTE v AOV 30 mají vizuální dopad, kdy se stávají nepřehlédnutelnou technickou dominantou viditelnou ze širokého okolí, včetně památkově exponovaných míst. Došlo by k narušení krajinného rámce a dálkových pohledů na Hostýnskou magistrálu a poutní místo Svatý Hostýn, což je v rozporu se zájmy NPÚ. Instalace věží o výšce cca 200 m (včetně listů) by představovala brutální zásah do horizontu a měřítka krajiny Záhoří. Viz. Mapové podklady Návrhu ÚRP, zejména Příloha 5-SEA, Hodnocení karet pro AOV30, Mapa hodnoceného návrhu AO a Analýza nárůstu viditelnosti. To má za následek a) Brutální narušení horizontu Moravské brány a vizuální degradace Hostýnských vrchů, a celé Podhostýnské oblasti b) Znehodnocení poutního místa Svatý Hostýn a sakrární dominanty Baziliky na sv. Hostýně 7	

Poř. č.	Připomínkové místo	Číslo jednací	Článek	AO	Připomínka	Vyhodnocení
					c)Kelč je historicky významné sídlo s dominantou kostela sv. Petra a Pavla. Instalace 200 m stožárů by vytvořila agresivní vertikální dominantu, která by devalvovala dálkové pohledy na Hostýnské vrchy a narušila integritu historického panoramatu. d) znehodnocení sakrární stavby kostelu v Loučce URP je z výše uvedených důvodů nepřezkoumatelný Navrhuje se: a) dopracovat posouzení z hlediska vlivu na vizuální integritu kulturních památek v okolí. protože hodnocení v návrhu je nedostatečné a jedná se o zásah nadregionálního významu. b) zohlednit památkovou ochranu dotčené oblasti a s ohledem na výše uvedené se tedy navrhuje vyřazení AOV30 z návrhu Změny č. 2 Územního rozvojového plánu ČR **10. Rozpor s ochranou zemědělského půdního fondu (ZPF)** V AOV 30 je dotčen Zemědělský půdní fond. Dokumentace připouští zábor půd II. třídy ochrany v rozsahu 0,01 ha. Veškeré zemědělské plochy v AO jsou plnohodnotně využívány k zemědělské výrobě. Přesto vliv označuje pouze za „mírně negativní". Návrh bagatelizuje rozsah výstavby VTE a její dopady, neřeší nebezpečí eroze půd, a nedostatečně hodnotí možnost poškození meliorací včetně nezjištění jejich rozsahu. Návrh je v rozporu se zákonem č. 334/1992 Sb., o ochraně zemědělského půdního fondu, který stanoví zvýšenou ochranu nejbonitnějších půd. Navrhuje se: vyřazení akcelerační oblasti AOV30 Kunovice a souvisejícího územního opatření z návrhu Změny č. 2 Územního rozvojového plánu ČR **11. Nedostatečná ochrana přírody a biodiverzity** SEA sama uvádí výskyt citlivých druhů živočichů , ptáků a více druhů motýlů, zvláště chráněných druhů rostlin a předpokládá výskyt netopýrů. Nebyly však dostatečně vyhodnoceny migrační trasy ani možné dopady na PP Skalka-Polomsko, PO Hostýnské vrchy, RP Kelčský Javorník, NPP Zbrašovské aragonitové jeskyně; areál lázně Teplice, biokoridory a biotopy. V oblasti nebyl vyhotoven ornitologický výzkum. Posouzení pro SEA trvalo jen 3 měsíce a není proto dostatečné. SEA a UO stanoví zcela nedostatečná opatření na ochranu netopýrů a ptáků. Postup je v rozporu se zákonem č. 114/1992 Sb., o ochraně přírody a krajiny. Navrhuje se: a) vyhotovení celoročního ornitologického a chiropterologického průzkumu, včetně vyhodnocení migračních tras ptáků a netopýrů, kumulativních vlivů a dopadů na ptáky, živočichy a floru. Pro případ, že uvedené nedostatky nebudou řádně odstraněny b) vyřazení akcelerační oblasti AOV30 Kunovice a souvisejícího územního opatření z návrhu Změny č. 2 Územního rozvojového plánu ČR **D.3. PŘIPOMÍNKY K AKCELERAČNÍ OBLASTI AOV31 – Kelč** **12. Krajinný ráz a vizuální dominance** VTE v AOV 31 mají vizuální dopad, kdy se stávají nepřehlédnutelnou technickou dominantou viditelnou ze širokého okolí, včetně památkově exponovaných míst. Došlo by k narušení krajinného rámce a 8	

Poř. č.	Připomínkové místo	Číslo jednací	Článek	AO	Připomínka	Vyhodnocení
					dálkových pohledů na Hostýnskou magistrálu a poutní místo Svatý Hostýn, což je v rozporu se zájmy NPÚ. Instalace věží o výšce cca 200 m (včetně listů) by představovala brutální zásah do horizontu a měřítka krajiny Záhoří. Viz. Mapové podklady Návrhu ÚRP, zejména Příloha 5-SEA, Hodnocení karet pro AOV31, Mapa hodnoceného návrhu AO a Analýza nárůstu viditelnosti. a) Brutální narušení horizontu Moravské brány a vizuální degradace Hostýnských vrchů, a celé Podhostýnské oblasti b) Znehodnocení poutního místa Svatý Hostýn a sakrární dominanty Baziliky na sv. Hostýně c) Kelč je historicky významné sídlo, se zámeckým areálem, s dominantou kostela sv. Petra a Pavla. Instalace 200 m stožárů by vytvořila agresivní vertikální dominantu, která by devalvovala dálkové pohledy na Hostýnské vrchy a narušila integritu historického panoramatu. URP je z výše uvedených důvodů nepřezkoumatelný d) znehodnocení přírodní-technické dominanty vrch Kelčský Javorník s rozhlednou e) znehodnocení hmotných statků v blízkosti AO: Rozhledna Kunovická hůrka a Na vodojemu Kunovice Navrhuje se: a) dopracovat posouzení z hlediska vlivu na vizuální integritu kulturních památek v okolí. protože hodnocení v návrhu je nedostatečné a jedná se o zásah nadregionálního významu. b) zohlednit památkovou ochranu dotčené oblasti a s ohledem na výše uvedené se tedy navrhuje vyřazení AOV31 Kelč a souvisejícího územního opatření z návrhu Změny č. 2 Územního rozvojového plánu ČR **13. Rozpor s ochranou zemědělského půdního fondu (ZPF)** V AOV 31 je dotčen Zemědělský půdní fond. Dokumentace připouští zábor půd I. třídy ochrany v rozsahu 0,04 ha a II. třídy ochrany v rozsahu 0,27 ha, přesto vliv označuje pouze za „mírně negativní". Návrh bagatelizuje rozsah výstavby VTE a její dopady, neřeší nebezpečí eroze půd, a nedostatečně hodnotí možnost poškození meliorací včetně nezjištění jejich rozsahu. Návrh je v rozporu se zákonem č. 334/1992 Sb., o ochraně zemědělského půdního fondu, který stanoví zvýšenou ochranu nejbonitnějších půd. Navrhuje se: vyřazení AOV31 Kelč a souvisejícího územního opatření z návrhu Změny č. 2 Územního rozvojového plánu ČR. **14. Nedostatečná ochrana přírody a biodiverzity** SEA sama uvádí výskyt citlivých druhů živočichů, zvláště chráněných druhů hmyzu, zvláště chráněných druhů rostlin a předpokládá výskyt netopýrů. Nebyly však dostatečně vyhodnoceny migrační trasy ani možné dopady na PP Vřesoviště Bílová, PO Hostýnské vrchy, NPP Zbrašovské aragonitové jeskyně; areál lázně Teplice, habitaty-91EO, biokoridory, RBC a biotopy -mokřadní lesní okraje a lesní loučky, ÚSES a migrační koridory vybraných zvláště chráněných druhů velkých savců. V oblasti nebyl vyhotoven ornitologický výzkum. Posouzení pro SEA trvalo jen 3 měsíce a není proto dostatečné. SEA a UO stanoví zcela nedostatečná opatření na ochranu netopýrů a ptáků. Postup je v rozporu se zákonem č. 114/1992 Sb., o ochraně přírody a krajiny. Navrhuje se: 9	

Poř. č.	Připomínkové místo	Číslo jednací	Článek	AO	Připomínka	Vyhodnocení
					a) vyhotovení celoročního ornitologického a chiropterologického průzkumu, včetně vyhodnocení migračních tras ptáků a netopýrů, kumulativních vlivů a dopadů na ptáky, živočichy a floru. Pro případ, že uvedené nedostatky nebudou řádně odstraněny b) vyřazení akcelerační oblasti AOV31 Kelč a souvisejícího územního opatření z návrhu Změny č. 2 Územního rozvojového plánu ČR **D.4. PŘIPOMÍNKY K AKCELERAČNÍ OBLASTI AOV 29-Býškovice, AOV 30 – Kunovice a AOV31 – Kelč** **15. Hlukové emise z více parků** Hluk z více parků v různých směrech znemožňuje regeneraci obyvatel, hluk se v údolích Bečvy a Záhoří sčítá. Jedná se o akustický součet, v členitém terénu se nesčítají lineárně, ale díky odrazům od svahů Hostýnských vrchů vytvářejí permanentní akustický smog, který nelze eliminovat útlumem jednotlivých strojů. Navrhuje se: vyřazení akcelerační oblasti AOV29 Býškovice, AOV30 Kunovice a AOV31 Kelč a souvisejícího územního opatření z návrhu Změny č. 2 Územního rozvojového plánu ČR **16. Kumulativní vlivy** Návrh změny č. 2 ÚRP ČR neřeší souběh více projektů a celkové zatížení území, což je zásadní metodická chyba. S ohledem na stanovenou AOV29, AOV30 a AOV31 je maximalistické riziko „Obklíčení" obcí umístěním VTE. Pokud by se realizovaly záměry v jednotlivých katastrech odděleně, dojde k dominovému efektu a ve výsledku k obklíčení obcí. Obce by ztratily kontakt s volnou krajinou. Obyvatelé by žili v "průmyslové kleci". Obce vizuálně a akusticky budou uzavřeny větrnými parky ze všech světových stran. Návrhem je porušen zákon č. 249/2025 Sb, § 4 odst. 2. Zákon zakazuje vymezení AO tam, kde by dopad na životní prostředí (zejména vodu a krajinný ráz) byl tak významný. V tomto případě se negativní vlivy jednotlivých katastrů obcí vzájemně zesilují. Hrozí nevratná degradace území. Navrhuje se: vyřazení akcelerační oblasti AOV29 Býškovice, AOV30 Kunovice a AOV31 Kelč a souvisejícího územního opatření z návrhu Změny č. 2 Územního rozvojového plánu ČR **17. Ochrana sídel a veřejného zdraví** Vzhledem k rozdrobenosti okolní zástavby a vzdálenostech mezi obcemi cca od 1 km do 3 km je v dokumentaci URP stanovena vzdálenost AOV od intravilánu obcí cca 500 m. viz. Příloha č.1: Základní charakteristiky a jevy životního prostředí v jednotlivých AO, str. č. 51 – 56. Vzdálenost 500 m je v URP nedostatečně posouzena a je nedostatečně stanovena vzdálenost AOV od intravilánu obcí. Členitý terén navíc může způsobovat specifické šíření hluku a infrazvuku. Stroboskopický efekt: Riziko periodického stínění (mihotání stínů) na obytné části obcí. Při kumulaci VTE a obklíčenosti obcí se stroboskopický efekt projeví v celé dotčené oblasti. Souběh kmitání stínů z více stran během dne vytváří neúnosnou psychickou zátěž. Požadujeme doplnění podrobného posouzení. Dokumentace URP je v této části nepřezkoumatelná 10	

Poř. č.	Připomínkové místo	Číslo jednací	Článek	AO	Připomínka	Vyhodnocení
					Navrhuje se: doplnit podklady pro návrh Změny č. 2 Územního rozvojového plánu ČR o podrobné posouzení stroboskopického efektu v dané oblasti, s ohledem na jeho dopad v celé dotčené oblasti Pro případ, že uvedené posouzení spolehlivě nevyloučí nastíněné jevy, navrhuji vyřazení akcelerační oblasti AOV29 Býškovice, AOV30 Kunovice a AOV31 Kelč a souvisejícího územního opatření z návrhu Změny č. 2 Územního rozvojového plánu ČR **18. Nepřiměřenost zásahu do území** Navržené řešení představuje brutální zásah do charakteru krajiny, kvality života obyvatel i majetkových práv a narušení jejich legitimního očekávání, že tyto hodnoty budou zachovány. Nebylo prokázáno (dokumentace se tím ani nezabývá), že negativní dopady nelze dosáhnout jiným, méně konfliktním řešením. Návrh tak nesplňuje princip proporcionality vyžadovaný správním právem i judikaturou správních soudů. Navrhuje se: Doplnění řádného posouzení proporcionality zásahu do území, včetně vyhodnocení dopadů na krajinný ráz, kvalitu života obyvatel, veřejné zdraví, majetková práva a charakter venkovského prostředí. Dále se navrhuje prokázání, že sledovaného veřejného zájmu nelze dosáhnout jiným, méně konfliktním řešením s nižšími dopady na obyvatele a životní prostředí. Současně se navrhuje doplnění variantního řešení a vyhodnocení méně zatěžujících alternativ v souladu s principem proporcionality a minimalizace zásahů do práv obyvatel. Pro případ, že uvedené posouzení spolehlivě nevyloučí nastíněné jevy, tedy že proporcionalita zásahu a nezbytnost navrženého řešení nebudou spolehlivě prokázány, navrhuji vyřazení akcelerační oblasti AOV29 Býškovice, AOV30 Kunovice a AOV31 Kelč a souvisejícího územního opatření z návrhu Změny č. 2 Územního rozvojového plánu ČR **19. Absence variantního řešení** Dokumentace neposuzuje alternativní lokality ani modely a varianty rozmístění, počtu či výšky VTE. Není prokázáno, že navržená varianta představuje řešení s nejmenšími dopady na životní prostředí a obyvatele. Není ani tvrzen a prokazován veřejný zájem zřízení AOV. Postup je v rozporu se směrnicí 2001/42/ES a zákonem č. 100/2001 Sb. Navrhuje se: doplnění variantního posouzení akcelerační oblasti, včetně alternativních lokalit, jiného rozmístění větrných elektráren, nižšího počtu staveb a variant s menší výškou větrných elektráren. Dále navrhuji vyhodnocení méně konfliktních řešení, zejména využití brownfieldů, narušených území a lokalit s nižším střetem s ochranou přírody, krajinného rázu, veřejného zdraví a obytné zástavby. Současně navrhuji doplnění srovnávací analýzy jednotlivých variant z hlediska dopadů na životní prostředí, veřejné zdraví, biodiverzitu, krajinný ráz a majetková práva obyvatel. Pro případ, že uvedené posouzení spolehlivě nevyloučí nastíněné jevy, tedy že nebude prokázáno, že navržená varianta představuje řešení s nejmenšími dopady na životní prostředí a obyvatele v dané lokalitě, navrhuji vyřazení akcelerační oblasti AOV29 Býškovice, AOV30 Kunovice a AOV31 Kelč a souvisejícího územního opatření z návrhu Změny č. 2 Územního rozvojového plánu ČR **Navrhuji důsledné přehodnocení navržených akceleračních oblastí AOV 29, AOV 30 a AOV 31 a souvisejících územních opatření a jejich vyřazení z návrhu Změny č. 2 Územního rozvojového plánu ČR** 11	

Poř. č.	Připomínkové místo	Číslo jednací	Článek	AO	Připomínka	Vyhodnocení
					<u>E. Rozpor se zákony a právními předpisy ČR a EU</u> Návrh může být v rozporu zejména s: • zákonem č. 500/2004 Sb., správní řád, • zákonem č. 100/2001 Sb., o posuzování vlivů na životní prostředí (EIA), • zákonem č. 114/1992 Sb., o ochraně přírody a krajiny, • zákonem č. 334/1992 Sb., o ochraně zemědělského půdního fondu, • zákonem č. 283/2021 Sb., stavební zákon, • podmínkami směrnice EU RED III (nevhodně zvolená lokalita, nevyřešené dopady) • principem předběžné opatrnosti dle čl. 191 SFEU, • právem na příznivé životní prostředí dle čl. 35 Listiny základních práv a svobod, • právem na ochranu zdraví dle čl. 31 Listiny základních práv a svobod, • právem na ochranu vlastnictví dle čl. 11 Listiny základních práv a svobod. <u>Závěr</u> Navržená akcelerační oblast **má zásadní střety s přírodou, krajinou, vodou i kvalitou života obyvatel**. Tyto problémy nejsou řešeny, ale pouze částečně zmírňovány. Návrh nemá dostatečné podklady, neřeší varianty řešení a nedostatečně hodnotí kumulativní dopady. Z uvedených důvodů navrhuji **vyřazení uvedených akceleračních oblastí AOV29 Býškovice, AOV30 Kunovice, AOV31 Kelč a souvisejících územních opatření z návrhu Změny č. 2 Územního rozvojového plánu ČR.** V [redacted] dne [redacted] Jméno a příjmení: RADIM KRÁLÍČEK Pod[redacted] 12	

Poř. č.	Připomínkové místo	Číslo jednací	Článek	AO	Připomínka	Vyhodnocení
134	Markéta Ptáčková Vališová	MMR-52357-2026-81-12	99cm	AOV29	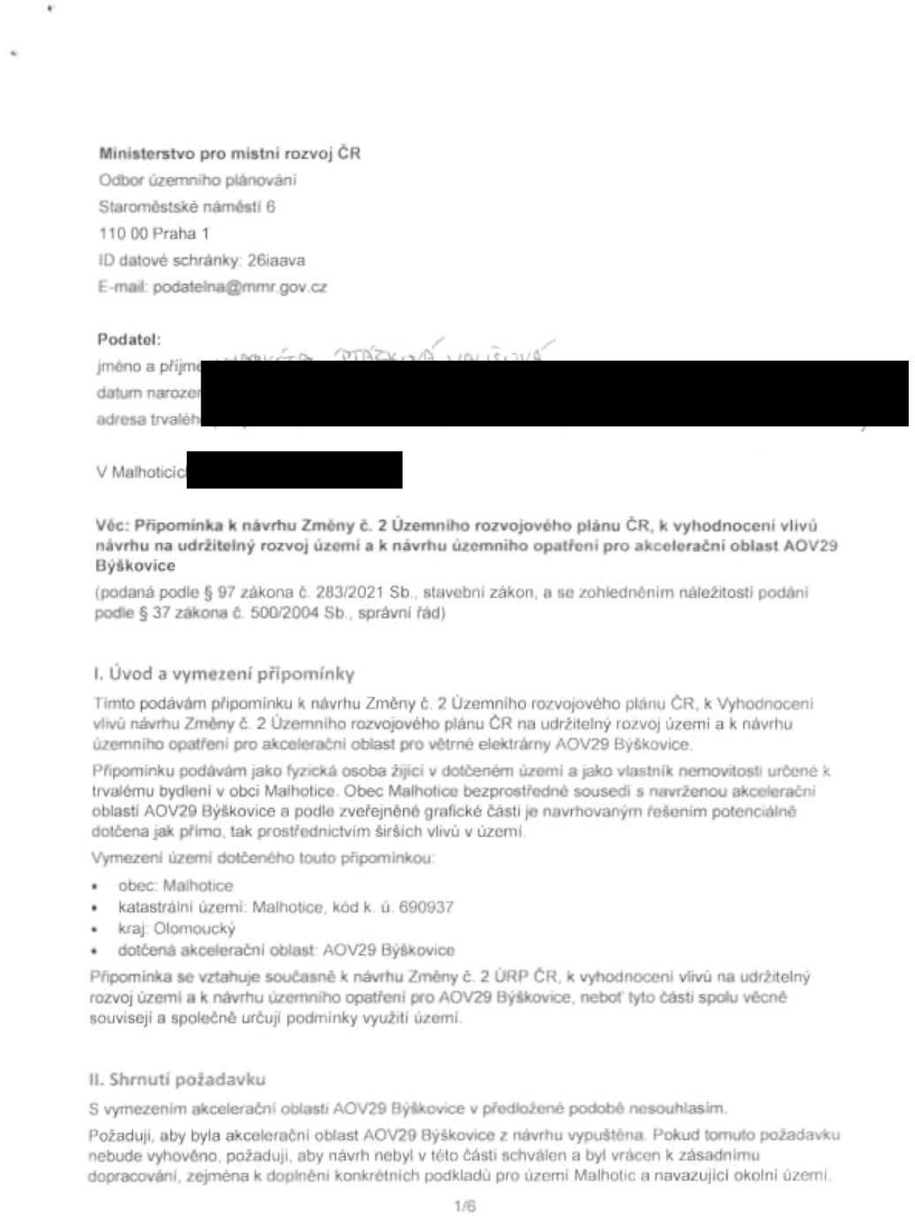	**Neakceptováno.** Při vymezení akceleračních oblastí nelze předjímat konkrétní technické parametry či přesné umístění záměrů OZE. Obavy z negativních vlivů hluku a stroboskopického efektu řeší podmínky stanovené ve všech územních opatřeních pro akcelerační oblasti pro VTE, které ukládají zpracování hlukové studie, studie působení stroboskopického efektu, včetně minimalizace shadow flicker efektu. V případě, že by záměr nesplňoval zákonné hygienické limity (nařízení vlády č. 272/2011 Sb., o ochraně zdraví před nepříznivými účinky hluku a vibrací) a současně podmínky v územním opatření, nemůže být povolen. Jedním z podkladů pro zpracování Z2 ÚRP byl dokument Akcelerační oblasti, předvýběr ploch k výstavbě VTE, Screening území ČR z hlediska ochrany krajinného rázu (Roman Bukáček, Simona Vondráčková, 2025). Při vymezování akceleračních oblastí byl krajinný ráz dále prověřován, a to s ohledem na hodnoty území. Vlivy na krajinný ráz pak byly dále vyhodnoceny v rámci VVURÚ, a to jak z hlediska navrhovaného souboru akceleračních oblastí jako celku, tak pro jednotlivá území v kartách akceleračních oblastí, které obsahují i mapy viditelnosti (Příloha SEA). Podmínky v územních opatřeních pak dále omezují barevné řešení doprovodných staveb a rozsah trvalých terénních úprav. Samotný způsob vymezení akceleračních oblastí na základě podkladů (biologická posouzení, mapy citlivosti ptáků vůči výstavbě VTE zpracované ČSO, území významná pro netopýry dle podkladů ČESON, biotopy zvláště chráněných druhů velkých savců a další) a nařízení vlády č. 507/2025 Sb. minimalizuje vliv na složky životního prostředí. Pro všechny akcelerační oblasti jsou současně pořizována územní opatření, která obsahují opatření stanovená na základě biologických posouzení. Tato opatření dále zmírňují negativní vlivy, které nebylo možné vyloučit vymezením akcelerační oblasti. Podmínky v územních opatřeních zahrnují ochranu prvků lokálního ÚSES a všech biokoridorů, ochranu biotopů, ZPF a PUPFL, dále povinnost biologického dozoru, monitoring mortality ptáků a netopýrů, detekční systémy a další podmínky specifické vzhledem ke konkrétní akcelerační oblasti. Vliv umístění akceleračních oblastí na prostupnost krajiny a migraci živočichů byl posuzován v rámci vyhodnocení vlivu návrhu Změny č. 2 ÚRP na udržitelný rozvoj území, jehož součástí je i vyhodnocení vlivu na životní prostředí (SEA) a vyhodnocení vlivů na lokality soustavy Natura 2000. V rámci územních opatření je stanovena podmínka zaručující zachování prostupnosti.

Poř. č.	Připomínkové místo	Číslo jednací	Článek	AO	Připomínka	Vyhodnocení
					Za nezbytné považuji zejména doložit, proč má být právě toto území považováno za vhodné pro akcelerační oblast, tj. za území s přijatelnými a minimalizovanými dopady na obytné prostředí, krajinu, veřejné zdraví, přírodu, vlastnická práva a bezpečnost. III. Odůvodnění připomínky 1. Nedostatečné posouzení konkrétních dopadů na obec Malhotice Předložené podklady podle mého názoru dostatečně neprokazují, že byly pro obec Malhotice a její obytnou zástavbu vyhodnoceny konkrétní lokální dopady navržené akcelerační oblasti. Nestačí obecné vymezení území a obecné podmínky pro budoucí záměry; již v této fázi je třeba prokázat, že navržená oblast je z hlediska svého umístění, rozsahu a vztahu k obytnému území způsobilá k zařazení mezi akcelerační oblasti. Z grafického vymezení AOV29 Býškovice je patrné, že navržená oblast obklopuje širší okolí Malhotic a zasahuje do území, jehož využití může mít přímé dopady na kvalitu bydlení v obci. Žádám proto, aby pořizovatel doplnil konkrétní vyhodnocení dopadů na Malhotice, nikoli pouze obecné posouzení na úrovni celé akcelerační oblasti. 2. Hluk, nízkofrekvenční složka hluku a ochranná vzdálenost od obytné zástavby V rámci přípravy akcelerační oblasti nebyla podle předložených podkladů doložena konkrétní nezávislá akustická studie pro obytné území Malhotic a další dotčené obce. Bez takové studie nelze spolehlivě posoudit, zda bude možné v navazujících řízeních zajistit ochranu obyvatel před hlukem, včetně nočního hluku a nízkofrekvenční složky hluku. Navrhovanou minimální vzdálenost 500 m od zastavěného území považuji bez konkrétního akustického zdůvodnění za nedostatečně odůvodněnou. Neuvádím ji jako otázku politického názoru, ale jako otázku prokazatelnosti: z podkladů musí být zřejmé, proč právě tato vzdálenost postačuje pro ochranu obyvatel v konkrétních místních podmínkách, včetně reliéfu, směru převládajících větrů, počtu a výšky budoucích větrných elektráren, jejich akustického výkonu a kumulativního působení více zařízení. Požaduji proto doplnění nezávislého akustického posouzení pro obytnou zástavbu Malhotic a sousedních obcí, a to včetně kumulativních vlivů, nočního provozu, nízkofrekvenční složky hluku a jasného stanovení minimální ochranné vzdálenosti od obytné zástavby. Do doby doložení takového posouzení nelze mít za prokázané, že vymezení AOV29 Býškovice splňuje požadavek minimalizace negativních dopadů. 3. Stroboskopický efekt, světelné vlivy a noční značení V případě větrných elektráren je třeba posuzovat také stroboskopický efekt způsobený rotací lopatek při nízkém postavení slunce, dále světelné odlesky a noční letecké značení. Podle orientační mapy navržené akcelerační oblasti se části AOV29 Býškovice nacházejí v širším území na různých stranách od obce Malhotice. Nelze proto předem vyloučit, že obytná zástavba bude vystavena rušivým vizuálním vlivům v různých denních dobách. Požaduji doplnění modelového posouzení stroboskopického efektu a světelných vlivů pro obytnou zástavbu Malhotic, včetně určení maximální přípustné doby expozice, návrhu technických opatření a podmínky automatického omezování provozu v případech, kdy by docházelo k překročení přijatelných hodnot. 4. Krajinný ráz, dálkové pohledy a kumulativní dopady Navržené vymezení akcelerační oblasti představuje potenciálně významný zásah do krajinného rázu ve smyslu § 12 zákona č. 114/1992 Sb., o ochraně přírody a krajiny. Větrné elektrárny jsou stavby s výrazným vertikálním účinkem a jejich dopad nelze hodnotit pouze podle půdorysného umístění. 2/6	Použití certifikovaných technologií větrných elektráren, vybavení prvky, které snižují riziko požáru apod., postupů výstavby, bude záležitostí povolování konkrétních záměrů stavebním úřadem. Rovněž při žádosti o udělení licence na výrobu elektřiny, kterou uděluje Energetický regulační úřad musí provozovatel prokázat, že splňuje bezpečnostní a provozní požadavky splnění norem. Obavy z ohrožení lidí nejsou podloženy reálnými daty z mnohaletého provozu desetitisíců větrných elektráren v Evropě. Návrh Změny č. 2 ÚRP byl připraven v souladu s platnou legislativou ČR a EU, včetně správního řádu, stavebního zákona, zákona č. 249/2025 Sb. (ZOZE) zákona č. 114/1992 Sb. (ZOPK), směrnice RED III, směrnice o ochraně volně žijících ptáků a směrnice o stanovištích. Vymezení akceleračních oblastí a podmínky v územních opatřeních jsou stanoveny na základě zákona a v jeho mezích. Dopad na veřejné zájmy byl posouzen VVURÚ.

Poř. č.	Připomínkové místo	Číslo jednací	Článek	AO	Připomínka	Vyhodnocení
					Rozhodující je také výška staveb, jejich počet, uspořádání v krajině, pohledové osy, dálkové pohledy, noční značení a kumulace s dalšími záměry v širším území. Žádám proto doplnění konkrétního vyhodnocení krajinného rázu pro území Malhotic a navazující krajinu, včetně pohledových studií z obytné zástavby, z veřejných prostranství a z významných pohledových bodů. Součástí posouzení musí být i kumulativní vlivy více větrných elektráren, nikoli pouze izolované hodnocení jednotlivých staveb. **Schématická vizualizace výšky VTE (250 m) v kontextu Malhotic a Kelčského Javorníku** 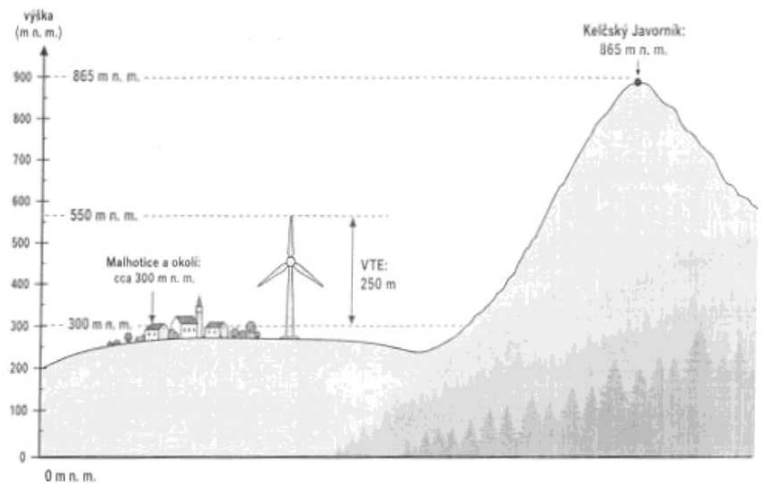 5. Dopad na kvalitu bydlení, využití nemovitostí a vlastnická práva Vymezení akcelerační oblasti v bezprostřední blízkosti obce může mít dopad na kvalitu bydlení, obvyklé užívání nemovitostí a jejich hodnotu. Tyto dopady se mohou projevit i tehdy, pokud samotné stavby budou povolovány až v navazujících řízeních, protože už vymezení akcelerační oblasti vytváří předpoklad pro zrychlenou přípravu záměrů a mění očekávání ohledně budoucího využití území. Požaduji, aby byly tyto dopady výslovně vyhodnoceny, včetně dopadů na vlastníky nemovitostí určených k bydlení v dosahu navržené oblasti. Současně žádám, aby bylo vysvětleno, jak byla určena vzdálenost 500 m od zastavěného území, podle jaké metodiky byla měřena a zda zohledňuje skutečné umístění obytných staveb, zahrad a souvisejícího obytného prostředí. 6. Příroda, migrační trasy, biologické průzkumy a Natura 2000 U větrných elektráren je nutné hodnotit zejména možné vlivy na ptáky, netopýry, migrační trasy, biotopy a ekologickou stabilitu území. V případě vymezení akcelerační oblasti by posouzení nemělo zůstat pouze na obecné úrovni. Pokud má být v navazujících řízeních postup zrychlen, musí být již v této fázi prokázáno, že zásadní střety byly dostatečně prověřeny. 3/6	

Poř. č.	Připomínkové místo	Číslo jednací	Článek	AO	Připomínka	Vyhodnocení
					Požaduji doplnit biologický průzkum odpovídající místním podmínkám a relevantním ročním obdobím, včetně vyhodnocení migračních tras ptáků a netopýrů. Dále požaduji, aby bylo doloženo, zda a jak byly posouzeny možné vlivy na evropsky významné lokality a ptačí oblasti ve smyslu § 45i zákona č. 114/1992 Sb. a čl. 6 odst. 3 směrnice 92/43/EHS. 7. Požární bezpečnost a zásahové možnosti U větrných elektráren je třeba vyhodnotit také požární bezpečnost, a to zejména s ohledem na výšku staveb, charakter technologie, dostupnost místa zásahu, blízkost lesních porostů, zemědělských ploch, dopravní infrastruktury a obytné zástavby. Tyto otázky nelze ponechat pouze na obecné konstatování, že budou řešeny v navazujících řízeních. Požaduji doplnit podklady týkající se požární bezpečnosti větrných elektráren v rámci AOV29 Býškovice, včetně metodiky požárního posouzení, minimálních odstupových vzdáleností od obytné zástavby, lesních porostů, dopravní infrastruktury a dalších citlivých míst, a včetně vyhodnocení reálných zásahových možností jednotek požární ochrany. 8. Zrychlený režim v akcelerační oblasti vyžaduje vyšší kvalitu podkladů již nyní Vymezení akcelerační oblasti není pouze informativním krokem. Má významné důsledky pro další povolování záměrů obnovitelných zdrojů energie, protože vytváří předpoklad pro zrychlený a administrativně zjednodušený postup. Právě proto musí být již při vymezování oblasti kladen vyšší nárok na úplnost, konkrétnost a přezkoumatelnost podkladů. Pokud nejsou v této fázi dostatečně posouzeny konkrétní dopady na Malhotice, hluk, stroboskopický efekt, krajinný ráz, přírodu, požární bezpečnost a vlastnická práva, nelze spolehlivě uzavřít, že navržená oblast je vhodná k zařazení mezi akcelerační oblasti. IV. Právní rámec a požadavek na doplnění odůvodnění Podle § 37 správního řádu musí být z podání patrno, kdo je činí, které věci se týká a co se navrhuje. Tato připomínka tyto náležitosti obsahuje. Současně žádám, aby byla řádně vypořádána a aby z vypořádání bylo zřejmé, jak se pořizovatel vypořádal s každým níže uvedeným okruhem připomínek. Z hlediska stavebního zákona je třeba respektovat zejména cíle a úkoly územního plánování, včetně ochrany přírodních, kulturních a civilizačních hodnot území, ochrany krajiny jako podstatné složky prostředí života obyvatel a zjišťování a posuzování stavu území a jeho hodnot. Návrh, který v blízkosti obytného území umožňuje zrychlenou přípravu vysokých průmyslových staveb ve volné krajině, musí být proto konkrétně a přesvědčivě odůvodněn. Dále je třeba respektovat požadavky zákona č. 100/2001 Sb. na posuzování vlivů koncepcí a záměrů na životní prostředí, zákona č. 114/1992 Sb. na ochranu přírody, krajiny, krajinného rázu a lokalit soustavy Natura 2000, jakož i požadavky zákona č. 249/2025 Sb., o urychlení využívání některých obnovitelných zdrojů energie, na řádné vymezení akceleračních oblastí a souvisejících územních opatření. V předložené podobě podle mého názoru návrh dostatečně neprokazuje, že dopady AOV29 Býškovice na obec Malhotice a její obyvatele byly posouzeny v nezbytné míře konkrétnosti. To činí návrh v této části nedostatečně odůvodněným a obtížně přezkoumatelným. V. Konkrétní návrh vypořádání Navrhuji, aby pořizovatel této připomínce vyhověl takto: 1. Akcelerační oblast AOV29 Býškovice bude z návrhu Změny č. 2 ÚRP ČR a z navazujících návrhů územních opatření vypuštěna. 4/6	

Poř. č.	Připomínkové místo	Číslo jednací	Článek	AO	Připomínka	Vyhodnocení
					Pokud nebude požadavku podle bodu 1 vyhověno, navrhuji alespoň toto náhradní řešení: 2. Návrh bude v části týkající se AOV29 Býškovice vrácen k zásadnímu dopracování. 3. Budou doplněny konkrétní odborné podklady pro obec Malhotice a navazující území, zejména: • nezávislá akustická studie včetně nočního provozu, nízkofrekvenční složky hluku a kumulativních vlivů; • odborně zdůvodněné stanovení minimální ochranné vzdálenosti od obytné zástavby a vysvětlení metodiky měření vzdálenosti; • modelové posouzení stroboskopického efektu, světelných vlivů a nočního značení; • vyhodnocení krajinného rázu včetně pohledových studií a kumulativních vlivů; • biologický průzkum ve vhodných ročních obdobích, včetně ptáků, netopýrů, biotopů a migračních tras; • posouzení možných vlivů na lokality Natura 2000 podle § 45i zákona č. 114/1992 Sb. a čl. 6 odst. 3 směrnice 92/43/EHS; • vyhodnocení dopadů na kvalitu bydlení, užívání nemovitostí a výkon vlastnických práv; • podklady k požární bezpečnosti, odstupovým vzdálenostem a zásahovým možnostem jednotek požární ochrany; • vyhodnocení kumulativních vlivů více možných větrných elektráren v širším území. 4. Do doby doplnění těchto podkladů nebude území považováno za způsobilé pro vymezení akcelerační oblasti. VI. Závěr S návrhem týkajícím se územního opatření k AOV29 Býškovice nesouhlasím a požaduji jeho vypuštění, případně zásadní přepracování. Důvodem je zejména nedostatečně konkrétní posouzení dopadů na obec Malhotice a její obyvatele, na obytné prostředí, krajinný ráz, veřejné zdraví, přírodu, požární bezpečnost a vlastnická práva. Žádám, aby tato připomínka byla řádně vypořádána a aby vypořádání obsahovalo konkrétní odůvodnění, nikoli pouze obecné konstatování. Zejména žádám, aby bylo výslovně uvedeno, z jakých odborných podkladů pořizovatel dovozuje, že AOV29 Býškovice je ve vztahu k obci Malhotice vhodná pro vymezení akcelerační oblasti. S pozdravem [redacted] jméno a příjmení: [redacted] Příloha Orientační mapa navržené akcelerační oblasti AOV29 Býškovice. 5/6	

Poř. č.	Připomínkové místo	Číslo jednací	Článek	AO	Připomínka	Vyhodnocení
					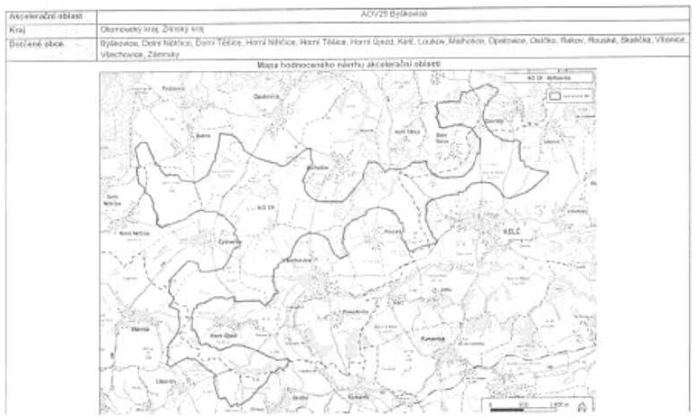 6/6	

Poř. č.	Připomínkové místo	Číslo jednací	Článek	AO	Připomínka	Vyhodnocení
134	Ondřej Ptáček	MMR-52357-2026-81-13	99cm	AOV29	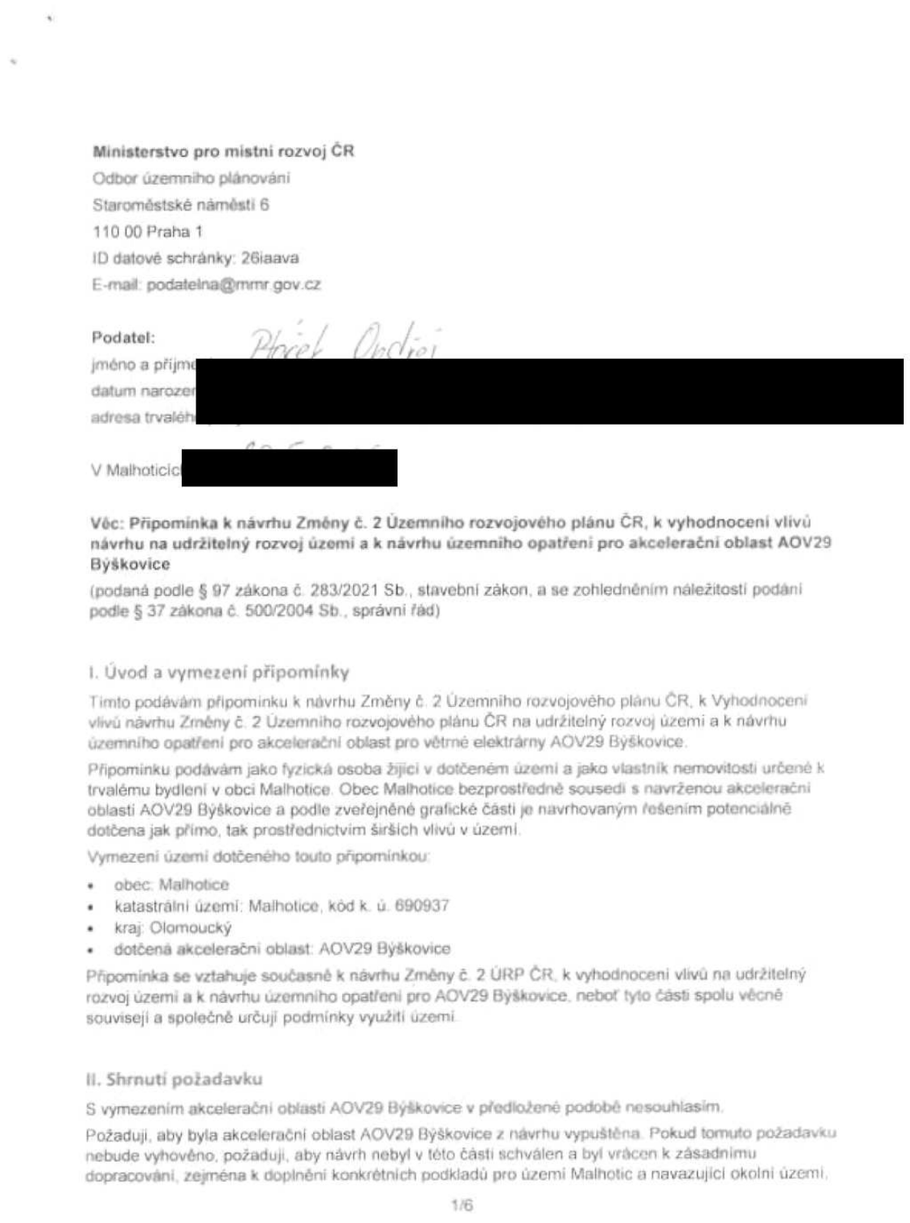	**Neakceptováno.** Při vymezení akceleračních oblastí nelze předjímat konkrétní technické parametry či přesné umístění záměrů OZE. Obavy z negativních vlivů hluku a stroboskopického efektu řeší podmínky stanovené ve všech územních opatřeních pro akcelerační oblasti pro VTE, které ukládají zpracování hlukové studie, studie působení stroboskopického efektu, včetně minimalizace shadow flicker efektu. V případě, že by záměr nesplňoval zákonné hygienické limity (nařízení vlády č. 272/2011 Sb., o ochraně zdraví před nepříznivými účinky hluku a vibrací) a současně podmínky v územním opatření, nemůže být povolen. Jedním z podkladů pro zpracování Z2 ÚRP byl dokument Akcelerační oblasti, předvýběr ploch k výstavbě VTE, Screening území ČR z hlediska ochrany krajinného rázu (Roman Bukáček, Simona Vondráčková, 2025). Při vymezování akceleračních oblastí byl krajinný ráz dále prověřován, a to s ohledem na hodnoty území. Vlivy na krajinný ráz pak byly dále vyhodnoceny v rámci VVURÚ, a to jak z hlediska navrhovaného souboru akceleračních oblastí jako celku, tak pro jednotlivá území v kartách akceleračních oblastí, které obsahují i mapy viditelnosti (Příloha SEA). Podmínky v územních opatřeních pak dále omezují barevné řešení doprovodných staveb a rozsah trvalých terénních úprav. Samotný způsob vymezení akceleračních oblastí na základě podkladů (biologická posouzení, mapy citlivosti ptáků vůči výstavbě VTE zpracované ČSO, území významná pro netopýry dle podkladů ČESON, biotopy zvláště chráněných druhů velkých savců a další) a nařízení vlády č. 507/2025 Sb. minimalizuje vliv na složky životního prostředí. Pro všechny akcelerační oblasti jsou současně pořizována územní opatření, která obsahují opatření stanovená na základě biologických posouzení. Tato opatření dále zmírňují negativní vlivy, které nebylo možné vyloučit vymezením akcelerační oblasti. Podmínky v územních opatřeních zahrnují ochranu prvků lokálního ÚSES a všech biokoridorů, ochranu biotopů, ZPF a PUPFL, dále povinnost biologického dozoru, monitoring mortality ptáků a netopýrů, detekční systémy a další podmínky specifické vzhledem ke konkrétní akcelerační oblasti. Vliv umístění akceleračních oblastí na prostupnost krajiny a migraci živočichů byl posuzován v rámci vyhodnocení vlivu návrhu Změny č. 2 ÚRP na udržitelný rozvoj území, jehož součástí je i vyhodnocení vlivu na životní prostředí (SEA) a vyhodnocení vlivů na lokality soustavy Natura 2000. V rámci územních opatření je stanovena podmínka zaručující zachování prostupnosti.

Poř. č.	Připomínkové místo	Číslo jednací	Článek	AO	Připomínka	Vyhodnocení
					Za nezbytné považuji zejména doložit, proč má být právě toto území považováno za vhodné pro akcelerační oblast, tj. za území s přijatelnými a minimalizovanými dopady na obytné prostředí, krajinu, veřejné zdraví, přírodu, vlastnická práva a bezpečnost. III. Odůvodnění připomínky 1. Nedostatečné posouzení konkrétních dopadů na obec Malhotice Předložené podklady podle mého názoru dostatečně neprokazují, že byly pro obec Malhotice a její obytnou zástavbu vyhodnoceny konkrétní lokální dopady navržené akcelerační oblasti. Nestačí obecné vymezení území a obecné podmínky pro budoucí záměry; již v této fázi je třeba prokázat, že navržená oblast je z hlediska svého umístění, rozsahu a vztahu k obytnému území způsobilá k zařazení mezi akcelerační oblasti. Z grafického vymezení AOV29 Býškovice je patrné, že navržená oblast obklopuje širší okolí Malhotic a zasahuje do území, jehož využití může mít přímé dopady na kvalitu bydlení v obci. Žádám proto, aby pořizovatel doplnil konkrétní vyhodnocení dopadů na Malhotice, nikoli pouze obecné posouzení na úrovni celé akcelerační oblasti. 2. Hluk, nízkofrekvenční složka hluku a ochranná vzdálenost od obytné zástavby V rámci přípravy akcelerační oblasti nebyla podle předložených podkladů doložena konkrétní nezávislá akustická studie pro obytné území Malhotic a další dotčené obce. Bez takové studie nelze spolehlivě posoudit, zda bude možné v navazujících řízeních zajistit ochranu obyvatel před hlukem, včetně nočního hluku a nízkofrekvenční složky hluku. Navrhovanou minimální vzdálenost 500 m od zastavěného území považuji bez konkrétního akustického zdůvodnění za nedostatečně odůvodněnou. Neuvádím ji jako otázku politického názoru, ale jako otázku prokazatelnosti: z podkladů musí být zřejmé, proč právě tato vzdálenost postačuje pro ochranu obyvatel v konkrétních místních podmínkách, včetně reliéfu, směru převládajících větrů, počtu a výšky budoucích větrných elektráren, jejich akustického výkonu a kumulativního působení více zařízení. Požaduji proto doplnění nezávislého akustického posouzení pro obytnou zástavbu Malhotic a sousedních obcí, a to včetně kumulativních vlivů, nočního provozu, nízkofrekvenční složky hluku a jasného stanovení minimální ochranné vzdálenosti od obytné zástavby. Do doby doložení takového posouzení nelze mít za prokázané, že vymezení AOV29 Býškovice splňuje požadavek minimalizace negativních dopadů. 3. Stroboskopický efekt, světelné vlivy a noční značení V případě větrných elektráren je třeba posuzovat také stroboskopický efekt způsobený rotací lopatek při nízkém postavení slunce, dále světelné odlesky a noční letecké značení. Podle orientační mapy navržené akcelerační oblasti se části AOV29 Býškovice nacházejí v širším území na různých stranách od obce Malhotice. Nelze proto předem vyloučit, že obytná zástavba bude vystavena rušivým vizuálním vlivům v různých denních dobách. Požaduji doplnění modelového posouzení stroboskopického efektu a světelných vlivů pro obytnou zástavbu Malhotic, včetně určení maximální přípustné doby expozice, návrhu technických opatření a podmínky automatického omezování provozu v případech, kdy by docházelo k překročení přijatelných hodnot. 4. Krajinný ráz, dálkové pohledy a kumulativní dopady Navržené vymezení akcelerační oblasti představuje potenciálně významný zásah do krajinného rázu ve smyslu § 12 zákona č. 114/1992 Sb., o ochraně přírody a krajiny. Větrné elektrárny jsou stavby s výrazným vertikálním účinkem a jejich dopad nelze hodnotit pouze podle půdorysného umístění. 2/6	Použití certifikovaných technologií větrných elektráren, vybavení prvky, které snižují riziko požáru apod., postupů výstavby, bude záležitostí povolování konkrétních záměrů stavebním úřadem. Rovněž při žádosti o udělení licence na výrobu elektřiny, kterou uděluje Energetický regulační úřad musí provozovatel prokázat, že splňuje bezpečnostní a provozní požadavky splnění norem. Obavy z ohrožení lidí nejsou podloženy reálnými daty z mnohaletého provozu desetitisíců větrných elektráren v Evropě. Návrh Změny č. 2 ÚRP byl připraven v souladu s platnou legislativou ČR a EU, včetně správního řádu, stavebního zákona, zákona č. 249/2025 Sb. (ZOZE) zákona č. 114/1992 Sb. (ZOPK), směrnice RED III, směrnice o ochraně volně žijících ptáků a směrnice o stanovištích. Vymezení akceleračních oblastí a podmínky v územních opatřeních jsou stanoveny na základě zákona a v jeho mezích. Dopad na veřejné zájmy byl posouzen VVURÚ.

Poř. č.	Připomínkové místo	Číslo jednací	Článek	AO	Připomínka	Vyhodnocení
					Rozhodující je také výška staveb, jejich počet, uspořádání v krajině, pohledové osy, dálkové pohledy, noční značení a kumulace s dalšími záměry v širším území. Žádám proto doplnění konkrétního vyhodnocení krajinného rázu pro území Malhotic a navazující krajinu, včetně pohledových studií z obytné zástavby, z veřejných prostranství a z významných pohledových bodů. Součástí posouzení musí být i kumulativní vlivy více větrných elektráren, nikoli pouze izolované hodnocení jednotlivých staveb. Schématická vizualizace výšky VTE (250 m) v kontextu Malhotic a Kelčského Javorníku 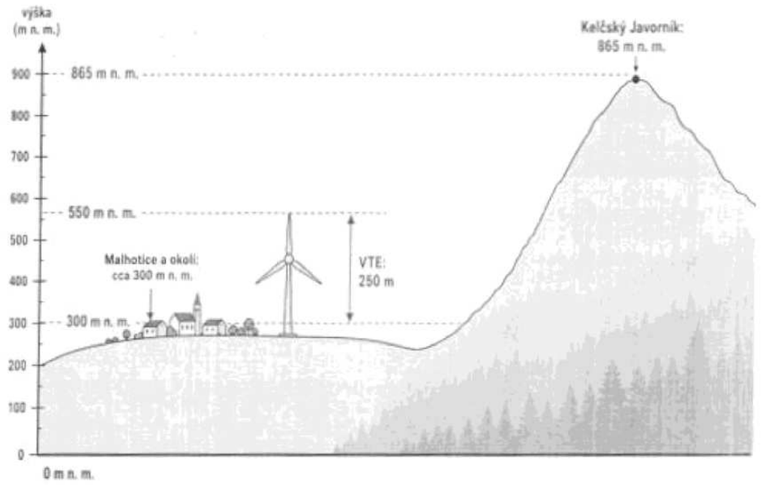 5. Dopad na kvalitu bydlení, využití nemovitostí a vlastnická práva Vymezení akcelerační oblasti v bezprostřední blízkosti obce může mít dopad na kvalitu bydlení, obvyklé užívání nemovitostí a jejich hodnotu. Tyto dopady se mohou projevit i tehdy, pokud samotné stavby budou povolovány až v navazujících řízeních, protože už vymezení akcelerační oblasti vytváří předpoklad pro zrychlenou přípravu záměrů a mění očekávání ohledně budoucího využití území. Požaduji, aby byly tyto dopady výslovně vyhodnoceny, včetně dopadů na vlastníky nemovitostí určených k bydlení v dosahu navržené oblasti. Současně žádám, aby bylo vysvětleno, jak byla určena vzdálenost 500 m od zastavěného území, podle jaké metodiky byla měřena a zda zohledňuje skutečné umístění obytných staveb, zahrad a souvisejícího obytného prostředí. 6. Příroda, migrační trasy, biologické průzkumy a Natura 2000 U větrných elektráren je nutné hodnotit zejména možné vlivy na ptáky, netopýry, migrační trasy, biotopy a ekologickou stabilitu území. V případě vymezení akcelerační oblasti by posouzení nemělo zůstat pouze na obecné úrovni. Pokud má být v navazujících řízeních postup zrychlen, musí být již v této fázi prokázáno, že zásadní střety byly dostatečně prověřeny. 3/6	

Poř. č.	Připomínkové místo	Číslo jednací	Článek	AO	Připomínka	Vyhodnocení
					Požaduji doplnit biologický průzkum odpovídající místním podmínkám a relevantním ročním obdobím, včetně vyhodnocení migračních tras ptáků a netopýrů. Dále požaduji, aby bylo doloženo, zda a jak byly posouzeny možné vlivy na evropsky významné lokality a ptačí oblasti ve smyslu § 45i zákona č. 114/1992 Sb. a čl. 6 odst. 3 směrnice 92/43/EHS. 7. Požární bezpečnost a zásahové možnosti U větrných elektráren je třeba vyhodnotit také požární bezpečnost, a to zejména s ohledem na výšku staveb, charakter technologie, dostupnost místa zásahu, blízkost lesních porostů, zemědělských ploch, dopravní infrastruktury a obytné zástavby. Tyto otázky nelze ponechat pouze na obecné konstatování, že budou řešeny v navazujících řízeních. Požaduji doplnit podklady týkající se požární bezpečnosti větrných elektráren v rámci AOV29 Býškovice, včetně metodiky požárního posouzení, minimálních odstupových vzdáleností od obytné zástavby, lesních porostů, dopravní infrastruktury a dalších citlivých míst, a včetně vyhodnocení reálných zásahových možností jednotek požární ochrany. 8. Zrychlený režim v akcelerační oblasti vyžaduje vyšší kvalitu podkladů již nyní Vymezení akcelerační oblasti není pouze informativním krokem. Má významné důsledky pro další povolování záměrů obnovitelných zdrojů energie, protože vytváří předpoklad pro zrychlený a administrativně zjednodušený postup. Právě proto musí být již při vymezování oblasti kladen vyšší nárok na úplnost, konkrétnost a přezkoumatelnost podkladů. Pokud nejsou v této fázi dostatečně posouzeny konkrétní dopady na Malhotice, hluk, stroboskopický efekt, krajinný ráz, přírodu, požární bezpečnost a vlastnická práva, nelze spolehlivě uzavřít, že navržená oblast je vhodná k zařazení mezi akcelerační oblasti. IV. Právní rámec a požadavek na doplnění odůvodnění Podle § 37 správního řádu musí být z podání patrno, kdo je činí, které věci se týká a co se navrhuje. Tato připomínka tyto náležitosti obsahuje. Současně žádám, aby byla řádně vypořádána a aby z vypořádání bylo zřejmé, jak se pořizovatel vypořádal s každým níže uvedeným okruhem připomínek. Z hlediska stavebního zákona je třeba respektovat zejména cíle a úkoly územního plánování, včetně ochrany přírodních, kulturních a civilizačních hodnot území, ochrany krajiny jako podstatné složky prostředí života obyvatel a zjišťování a posuzování stavu území a jeho hodnot. Návrh, který v blízkosti obytného území umožňuje zrychlenou přípravu vysokých průmyslových staveb ve volné krajině, musí být proto konkrétně a přesvědčivě odůvodněn. Dále je třeba respektovat požadavky zákona č. 100/2001 Sb. na posuzování vlivů koncepcí a záměrů na životní prostředí, zákona č. 114/1992 Sb. na ochranu přírody, krajiny, krajinného rázu a lokalit soustavy Natura 2000, jakož i požadavky zákona č. 249/2025 Sb., o urychlení využívání některých obnovitelných zdrojů energie, na řádné vymezení akceleračních oblastí a souvisejících územních opatření. V předložené podobě podle mého názoru návrh dostatečně neprokazuje, že dopady AOV29 Býškovice na obec Malhotice a její obyvatele byly posouzeny v nezbytné míře konkrétnosti. To činí návrh v této části nedostatečně odůvodněným a obtížně přezkoumatelným. V. Konkrétní návrh vypořádání Navrhuji, aby pořizovatel této připomínce vyhověl takto: 1. Akcelerační oblast AOV29 Býškovice bude z návrhu Změny č. 2 ÚRP ČR a z navazujících návrhů územních opatření vypuštěna. 4/6	

Poř. č.	Připomínkové místo	Číslo jednací	Článek	AO	Připomínka	Vyhodnocení
					Pokud nebude požadavku podle bodu 1 vyhověno, navrhuji alespoň toto náhradní řešení: 2. Návrh bude v části týkající se AOV29 Býškovice vrácen k zásadnímu dopracování. 3. Budou doplněny konkrétní odborné podklady pro obec Malhotice a navazující území, zejména: • nezávislá akustická studie včetně nočního provozu, nízkofrekvenční složky hluku a kumulativních vlivů; • odborně zdůvodněné stanovení minimální ochranné vzdálenosti od obytné zástavby a vysvětlení metodiky měření vzdálenosti; • modelové posouzení stroboskopického efektu, světelných vlivů a nočního značení; • vyhodnocení krajinného rázu včetně pohledových studií a kumulativních vlivů; • biologický průzkum ve vhodných ročních obdobích, včetně ptáků, netopýrů, biotopů a migračních tras; • posouzení možných vlivů na lokality Natura 2000 podle § 45i zákona č. 114/1992 Sb. a čl. 6 odst. 3 směrnice 92/43/EHS; • vyhodnocení dopadů na kvalitu bydlení, užívání nemovitostí a výkon vlastnických práv; • podklady k požární bezpečnosti, odstupovým vzdálenostem a zásahovým možnostem jednotek požární ochrany; • vyhodnocení kumulativních vlivů více možných větrných elektráren v širším území. 4. Do doby doplnění těchto podkladů nebude území považováno za způsobilé pro vymezení akcelerační oblasti. **VI. Závěr** S návrhem týkajícím se územního opatření k AOV29 Býškovice nesouhlasím a požaduji jeho vypuštění, případně zásadní přepracování. Důvodem je zejména nedostatečné konkrétní posouzení dopadů na obec Malhotice a její obyvatele, na obytné prostředí, krajinný ráz, veřejné zdraví, přírodu, požární bezpečnost a vlastnická práva. Žádám, aby tato připomínka byla řádně vypořádána a aby vypořádání obsahovalo konkrétní odůvodnění, nikoli pouze obecné konstatování. Zejména žádám, aby bylo výslovně uvedeno, z jakých odborných podkladů pořizovatel dovozuje, že AOV29 Býškovice je ve vztahu k obci Malhotice vhodná pro vymezení akcelerační oblasti. S pozdravem [redacted] jméno a příjmení: [redacted] **Příloha** Orientační mapa navržené akcelerační oblasti AOV29 Býškovice. 5/6	

Poř. č.	Připomínkové místo	Číslo jednací	Článek	AO	Připomínka	Vyhodnocení
					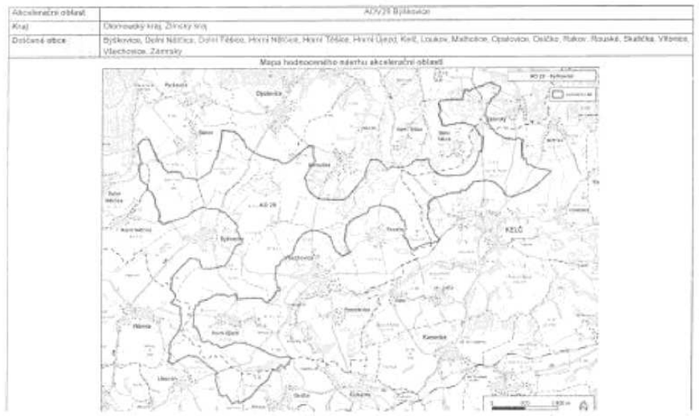	

Poř. č.	Připomínkové místo	Číslo jednací	Článek	AO	Připomínka	Vyhodnocení
134	Martin Mikulík	MMR-52357-2026-81-14	99cm	AOV29	**Ministerstvo pro místní rozvoj ČR** Odbor územního plánování Staroměstské náměstí 6 110 00 Praha 1 ID datové schránky: 26iaava E-mail: podatelna@mmr.gov.cz **Podatel:** jméno a příjm[redacted] datum naroze[redacted] adresa trvalé[redacted] V Malhotici[redacted] **Věc: Připomínka k návrhu Změny č. 2 Územního rozvojového plánu ČR, k vyhodnocení vlivů návrhu na udržitelný rozvoj území a k návrhu územního opatření pro akcelerační oblast AOV29 Býškovice** (podaná podle § 97 zákona č. 283/2021 Sb., stavební zákon, a se zohledněním náležitostí podání podle § 37 zákona č. 500/2004 Sb., správní řád) **I. Úvod a vymezení připomínky** Tímto podávám připomínku k návrhu Změny č. 2 Územního rozvojového plánu ČR, k Vyhodnocení vlivů návrhu Změny č. 2 Územního rozvojového plánu ČR na udržitelný rozvoj území a k návrhu územního opatření pro akcelerační oblast pro větrné elektrárny AOV29 Býškovice. Připomínku podávám jako fyzická osoba žijící v dotčeném území a jako vlastník nemovitosti určené k trvalému bydlení v obci Malhotice. Obec Malhotice bezprostředně sousedí s navrženou akcelerační oblastí AOV29 Býškovice a podle zveřejněné grafické části je navrhovaným řešením potenciálně dotčena jak přímo, tak prostřednictvím širších vlivů v území. Vymezení území dotčeného touto připomínkou: • obec: Malhotice • katastrální území: Malhotice, kód k. ú. 690937 • kraj: Olomoucký • dotčená akcelerační oblast: AOV29 Býškovice Připomínka se vztahuje současně k návrhu Změny č. 2 ÚRP ČR, k vyhodnocení vlivů na udržitelný rozvoj území a k návrhu územního opatření pro AOV29 Býškovice, neboť tyto části spolu věcně souvisejí a společně určují podmínky využití území. **II. Shrnutí požadavku** S vymezením akcelerační oblasti AOV29 Býškovice v předložené podobě nesouhlasím. Požaduji, aby byla akcelerační oblast AOV29 Býškovice z návrhu vypuštěna. Pokud tomuto požadavku nebude vyhověno, požaduji, aby návrh nebyl v této části schválen a byl vrácen k zásadnímu dopracování, zejména k doplnění konkrétních podkladů pro území Malhotic a navazující okolní území. 1/6	Neakceptováno. Při vymezení akceleračních oblastí nelze předjímat konkrétní technické parametry či přesné umístění záměrů OZE. Obavy z negativních vlivů hluku a stroboskopického efektu řeší podmínky stanovené ve všech územních opatřeních pro akcelerační oblasti pro VTE, které ukládají zpracování hlukové studie, studie působení stroboskopického efektu, včetně minimalizace shadow flicker efektu. V případě, že by záměr nesplňoval zákonné hygienické limity (nařízení vlády č. 272/2011 Sb., o ochraně zdraví před nepříznivými účinky hluku a vibrací) a současně podmínky v územním opatření, nemůže být povolen. Jedním z podkladů pro zpracování Z2 ÚRP byl dokument Akcelerační oblasti, předvýběr ploch k výstavbě VTE, Screening území ČR z hlediska ochrany krajinného rázu (Roman Bukáček, Simona Vondráčková, 2025). Při vymezování akceleračních oblastí byl krajinný ráz dále prověřován, a to s ohledem na hodnoty území. Vlivy na krajinný ráz pak byly dále vyhodnoceny v rámci VVURÚ, a to jak z hlediska navrhovaného souboru akceleračních oblastí jako celku, tak pro jednotlivá území v kartách akceleračních oblastí, které obsahují i mapy viditelnosti (Příloha SEA). Podmínky v územních opatřeních pak dále omezují barevné řešení doprovodných staveb a rozsah trvalých terénních úprav. Samotný způsob vymezení akceleračních oblastí na základě podkladů (biologická posouzení, mapy citlivosti ptáků vůči výstavbě VTE zpracované ČSO, území významná pro netopýry dle podkladů ČESON, biotopy zvláště chráněných druhů velkých savců a další) a nařízení vlády č. 507/2025 Sb. minimalizuje vliv na složky životního prostředí. Pro všechny akcelerační oblasti jsou současně pořizována územní opatření, která obsahují opatření stanovená na základě biologických posouzení. Tato opatření dále zmírňují negativní vlivy, které nebylo možné vyloučit vymezením akcelerační oblasti. Podmínky v územních opatřeních zahrnují ochranu prvků lokálního ÚSES a všech biokoridorů, ochranu biotopů, ZPF a PUPFL, dále povinnost biologického dozoru, monitoring mortality ptáků a netopýrů, detekční systémy a další podmínky specifické vzhledem ke konkrétní akcelerační oblasti. Vliv umístění akceleračních oblastí na prostupnost krajiny a migraci živočichů byl posuzován v rámci vyhodnocení vlivu návrhu Změny č. 2 ÚRP na udržitelný rozvoj území, jehož součástí je i vyhodnocení vlivu na životní prostředí (SEA) a vyhodnocení vlivů na lokality soustavy Natura 2000. V rámci územních opatření je stanovena podmínka zaručující zachování prostupnosti.

Poř. č.	Připomínkové místo	Číslo jednací	Článek	AO	Připomínka	Vyhodnocení
					 Za nezbytné považuji zejména doložit, proč má být právě toto území považováno za vhodné pro akcelerační oblast, tj. za území s přijatelnými a minimalizovanými dopady na obytné prostředí, krajinu, veřejné zdraví, přírodu, vlastnická práva a bezpečnost. III. Odůvodnění připomínky 1. Nedostatečné posouzení konkrétních dopadů na obec Malhotice Předložené podklady podle mého názoru dostatečně neprokazují, že byly pro obec Malhotice a její obytnou zástavbu vyhodnoceny konkrétní lokální dopady navržené akcelerační oblasti. Nestačí obecné vymezení území a obecné podmínky pro budoucí záměry; již v této fázi je třeba prokázat, že navržená oblast je z hlediska svého umístění, rozsahu a vztahu k obytnému území způsobilá k zařazení mezi akcelerační oblasti. Z grafického vymezení AOV29 Býškovice je patrné, že navržená oblast obklopuje širší okolí Malhotic a zasahuje do území, jehož využití může mít přímé dopady na kvalitu bydlení v obci. Žádám proto, aby pořizovatel doplnil konkrétní vyhodnocení dopadů na Malhotice, nikoli pouze obecné posouzení na úrovni celé akcelerační oblasti. 2. Hluk, nízkofrekvenční složka hluku a ochranná vzdálenost od obytné zástavby V rámci přípravy akcelerační oblasti nebyla podle předložených podkladů doložena konkrétní nezávislá akustická studie pro obytné území Malhotic a další dotčené obce. Bez takové studie nelze spolehlivě posoudit, zda bude možné v navazujících řízeních zajistit ochranu obyvatel před hlukem, včetně nočního hluku a nízkofrekvenční složky hluku. Navrhovanou minimální vzdálenost 500 m od zastavěného území považuji bez konkrétního akustického zdůvodnění za nedostatečně odůvodněnou. Neuvádím ji jako otázku politického názoru, ale jako otázku prokazatelnosti: z podkladů musí být zřejmé, proč právě tato vzdálenost postačuje pro ochranu obyvatel v konkrétních místních podmínkách, včetně reliéfu, směru převládajících větrů, počtu a výšky budoucích větrných elektráren, jejich akustického výkonu a kumulativního působení více zařízení. Požaduji proto doplnění nezávislého akustického posouzení pro obytnou zástavbu Malhotic a sousedních obcí, a to včetně kumulativních vlivů, nočního provozu, nízkofrekvenční složky hluku a jasného stanovení minimální ochranné vzdálenosti od obytné zástavby. Do doby doložení takového posouzení nelze mít za prokázané, že vymezení AOV29 Býškovice splňuje požadavek minimalizace negativních dopadů. 3. Stroboskopický efekt, světelné vlivy a noční značení V případě větrných elektráren je třeba posuzovat také stroboskopický efekt způsobený rotací lopatek při nízkém postavení slunce, dále světelné odlesky a noční letecké značení. Podle orientační mapy navržené akcelerační oblasti se části AOV29 Býškovice nacházejí v širším území na různých stranách od obce Malhotice. Nelze proto předem vyloučit, že obytná zástavba bude vystavena rušivým vizuálním vlivům v různých denních dobách. Požaduji doplnění modelového posouzení stroboskopického efektu a světelných vlivů pro obytnou zástavbu Malhotic, včetně určení maximální přípustné doby expozice, návrhu technických opatření a podmínky automatického omezování provozu v případech, kdy by docházelo k překročení přijatelných hodnot. 4. Krajinný ráz, dálkové pohledy a kumulativní dopady Navržené vymezení akcelerační oblasti představuje potenciálně významný zásah do krajinného rázu ve smyslu § 12 zákona č. 114/1992 Sb., o ochraně přírody a krajiny. Větrné elektrárny jsou stavby s výrazným vertikálním účinkem a jejich dopad nelze hodnotit pouze podle půdorysného umístění. 2/6	Použití certifikovaných technologií větrných elektráren, vybavení prvky, které snižují riziko požáru apod., postupů výstavby, bude záležitostí povolování konkrétních záměrů stavebním úřadem. Rovněž při žádosti o udělení licence na výrobu elektřiny, kterou uděluje Energetický regulační úřad musí provozovatel prokázat, že splňuje bezpečnostní a provozní požadavky splnění norem. Obavy z ohrožení lidí nejsou podloženy reálnými daty z mnohaletého provozu desetitisíců větrných elektráren v Evropě. Návrh Změny č. 2 ÚRP byl připraven v souladu s platnou legislativou ČR a EU, včetně správního řádu, stavebního zákona, zákona č. 249/2025 Sb. (ZOZE) zákona č. 114/1992 Sb. (ZOPK), směrnice RED III, směrnice o ochraně volně žijících ptáků a směrnice o stanovištích. Vymezení akceleračních oblastí a podmínky v územních opatřeních jsou stanoveny na základě zákona a v jeho mezích. Dopad na veřejné zájmy byl posouzen VVURÚ.

Poř. č.	Připomínkové místo	Číslo jednací	Článek	AO	Připomínka	Vyhodnocení
					Rozhodující je také výška staveb, jejich počet, uspořádání v krajině, pohledové osy, dálkové pohledy, noční značení a kumulace s dalšími záměry v širším území. Žádám proto doplnění konkrétního vyhodnocení krajinného rázu pro území Malhotic a navazující krajinu, včetně pohledových studií z obytné zástavby, z veřejných prostranství a z významných pohledových bodů. Součástí posouzení musí být i kumulativní vlivy více větrných elektráren, nikoli pouze izolované hodnocení jednotlivých staveb. **Schématická vizualizace výšky VTE (250 m) v kontextu Malhotic a Kelčského Javorníku** 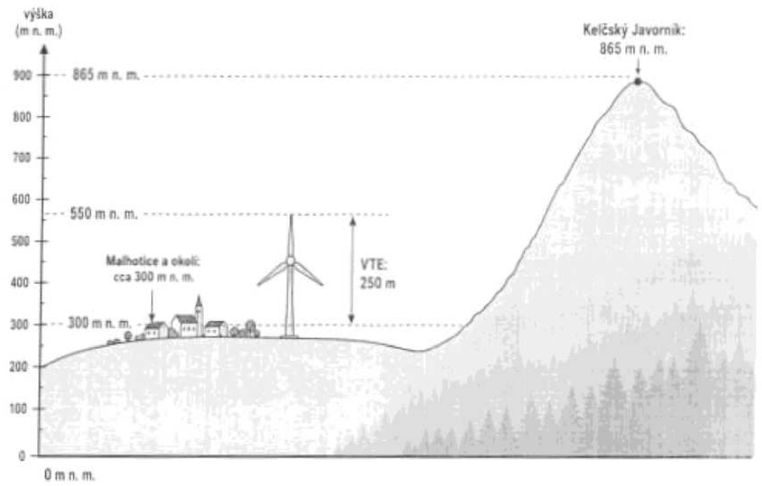 5. Dopad na kvalitu bydlení, využití nemovitostí a vlastnická práva Vymezení akcelerační oblasti v bezprostřední blízkosti obce může mít dopad na kvalitu bydlení, obvyklé užívání nemovitostí a jejich hodnotu. Tyto dopady se mohou projevit i tehdy, pokud samotné stavby budou povolovány až v navazujících řízeních, protože už vymezení akcelerační oblasti vytváří předpoklad pro zrychlenou přípravu záměrů a mění očekávání ohledně budoucího využití území. Požaduji, aby byly tyto dopady výslovně vyhodnoceny, včetně dopadů na vlastníky nemovitostí určených k bydlení v dosahu navržené oblasti. Současně žádám, aby bylo vysvětleno, jak byla určena vzdálenost 500 m od zastavěného území, podle jaké metodiky byla měřena a zda zohledňuje skutečné umístění obytných staveb, zahrad a souvisejícího obytného prostředí. 6. Příroda, migrační trasy, biologické průzkumy a Natura 2000 U větrných elektráren je nutné hodnotit zejména možné vlivy na ptáky, netopýry, migrační trasy, biotopy a ekologickou stabilitu území. V případě vymezení akcelerační oblasti by posouzení nemělo zůstat pouze na obecné úrovni. Pokud má být v navazujících řízeních postup zrychlen, musí být již v této fázi prokázáno, že zásadní střety byly dostatečně prověřeny. 3/6	

Poř. č.	Připomínkové místo	Číslo jednací	Článek	AO	Připomínka	Vyhodnocení
					Požaduji doplnit biologický průzkum odpovídající místním podmínkám a relevantním ročním obdobím, včetně vyhodnocení migračních tras ptáků a netopýrů. Dále požaduji, aby bylo doloženo, zda a jak byly posouzeny možné vlivy na evropsky významné lokality a ptačí oblasti ve smyslu § 45i zákona č. 114/1992 Sb. a čl. 6 odst. 3 směrnice 92/43/EHS. 7. Požární bezpečnost a zásahové možnosti U větrných elektráren je třeba vyhodnotit také požární bezpečnost, a to zejména s ohledem na výšku staveb, charakter technologie, dostupnost místa zásahu, blízkost lesních porostů, zemědělských ploch, dopravní infrastruktury a obytné zástavby. Tyto otázky nelze ponechat pouze na obecné konstatování, že budou řešeny v navazujících řízeních. Požaduji doplnit podklady týkající se požární bezpečnosti větrných elektráren v rámci AOV29 Býškovice, včetně metodiky požárního posouzení, minimálních odstupových vzdáleností od obytné zástavby, lesních porostů, dopravní infrastruktury a dalších citlivých míst, a včetně vyhodnocení reálných zásahových možností jednotek požární ochrany. 8. Zrychlený režim v akcelerační oblasti vyžaduje vyšší kvalitu podkladů již nyní Vymezení akcelerační oblasti není pouze informativním krokem. Má významné důsledky pro další povolování záměrů obnovitelných zdrojů energie, protože vytváří předpoklad pro zrychlený a administrativně zjednodušený postup. Právě proto musí být již při vymezování oblasti kladen vyšší nárok na úplnost, konkrétnost a přezkoumatelnost podkladů. Pokud nejsou v této fázi dostatečně posouzeny konkrétní dopady na Malhotice, hluk, stroboskopický efekt, krajinný ráz, přírodu, požární bezpečnost a vlastnická práva, nelze spolehlivě uzavřít, že navržená oblast je vhodná k zařazení mezi akcelerační oblasti. IV. Právní rámec a požadavek na doplnění odůvodnění Podle § 37 správního řádu musí být z podání patrno, kdo je činí, které věci se týká a co se navrhuje. Tato připomínka tyto náležitosti obsahuje. Současně žádám, aby byla řádně vypořádána a aby z vypořádání bylo zřejmé, jak se pořizovatel vypořádal s každým níže uvedeným okruhem připomínek. Z hlediska stavebního zákona je třeba respektovat zejména cíle a úkoly územního plánování, včetně ochrany přírodních, kulturních a civilizačních hodnot území, ochrany krajiny jako podstatné složky prostředí života obyvatel a zjišťování a posuzování stavu území a jeho hodnot. Návrh, který v blízkosti obytného území umožňuje zrychlenou přípravu vysokých průmyslových staveb ve volné krajině, musí být proto konkrétně a přesvědčivě odůvodněn. Dále je třeba respektovat požadavky zákona č. 100/2001 Sb. na posuzování vlivů koncepcí a záměrů na životní prostředí, zákona č. 114/1992 Sb. na ochranu přírody, krajiny, krajinného rázu a lokalit soustavy Natura 2000, jakož i požadavky zákona č. 249/2025 Sb., o urychlení využívání některých obnovitelných zdrojů energie, na řádné vymezení akceleračních oblastí a souvisejících územních opatření. V předložené podobě podle mého názoru návrh dostatečně neprokazuje, že dopady AOV29 Býškovice na obec Malhotice a její obyvatele byly posouzeny v nezbytné míře konkrétnosti. To činí návrh v této části nedostatečně odůvodněným a obtížně přezkoumatelným. V. Konkrétní návrh vypořádání Navrhuji, aby pořizovatel této připomínce vyhověl takto: 1. Akcelerační oblast AOV29 Býškovice bude z návrhu Změny č. 2 ÚRP ČR a z navazujících návrhů územních opatření vypuštěna. 4/6	

Poř. č.	Připomínkové místo	Číslo jednací	Článek	AO	Připomínka	Vyhodnocení
					Pokud nebude požadavku podle bodu 1 vyhověno, navrhuji alespoň toto náhradní řešení: 2. Návrh bude v části týkající se AOV29 Býškovice vrácen k zásadnímu dopracování. 3. Budou doplněny konkrétní odborné podklady pro obec Malhotice a navazující území, zejména: • nezávislá akustická studie včetně nočního provozu, nízkofrekvenční složky hluku a kumulativních vlivů; • odborně zdůvodněné stanovení minimální ochranné vzdálenosti od obytné zástavby a vysvětlení metodiky měření vzdálenosti; • modelové posouzení stroboskopického efektu, světelných vlivů a nočního značení; • vyhodnocení krajinného rázu včetně pohledových studií a kumulativních vlivů; • biologický průzkum ve vhodných ročních obdobích, včetně ptáků, netopýrů, biotopů a migračních tras; • posouzení možných vlivů na lokality Natura 2000 podle § 45i zákona č. 114/1992 Sb. a čl. 6 odst. 3 směrnice 92/43/EHS; • vyhodnocení dopadů na kvalitu bydlení, užívání nemovitostí a výkon vlastnických práv; • podklady k požární bezpečnosti, odstupovým vzdálenostem a zásahovým možnostem jednotek požární ochrany; • vyhodnocení kumulativních vlivů více možných větrných elektráren v širším území. 4. Do doby doplnění těchto podkladů nebude území považováno za způsobilé pro vymezení akcelerační oblasti. VI. Závěr S návrhem týkajícím se územního opatření k AOV29 Býškovice nesouhlasím a požaduji jeho vypuštění, případně zásadní přepracování. Důvodem je zejména nedostatečně konkrétní posouzení dopadů na obec Malhotice a její obyvatele, na obytné prostředí, krajinný ráz, veřejné zdraví, přírodu, požární bezpečnost a vlastnická práva. Žádám, aby tato připomínka byla řádně vypořádána a aby vypořádání obsahovalo konkrétní odůvodnění, nikoli pouze obecné konstatování. Zejména žádám, aby bylo výslovně uvedeno, z jakých odborných podkladů pořizovatel dovozuje, že AOV29 Býškovice je ve vztahu k obci Malhotice vhodná pro vymezení akcelerační oblasti. S pozdravem [redacted] jméno a příjmení: MARTIN MIKULÍK 30 [redacted] Příloha Orientační mapa navržené akcelerační oblasti AOV29 Býškovice. 5/6	

Poř. č.	Připomínkové místo	Číslo jednací	Článek	AO	Připomínka	Vyhodnocení
					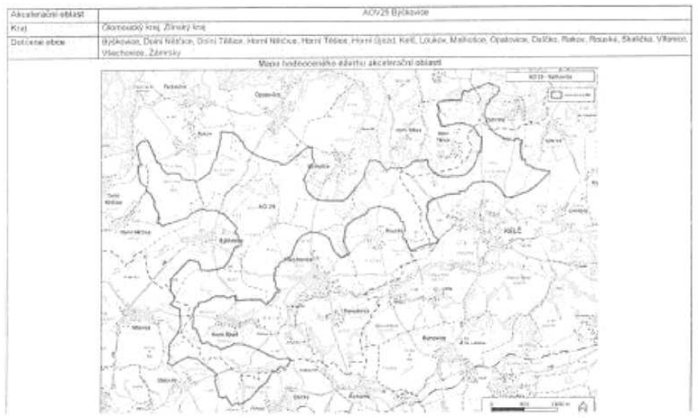 6/6	

Poř. č.	Připomínkové místo	Číslo jednací	Článek	AO	Připomínka	Vyhodnocení
135	Hana Mikulíková	MMR-52357-2026-81-15	99cm	AOV29	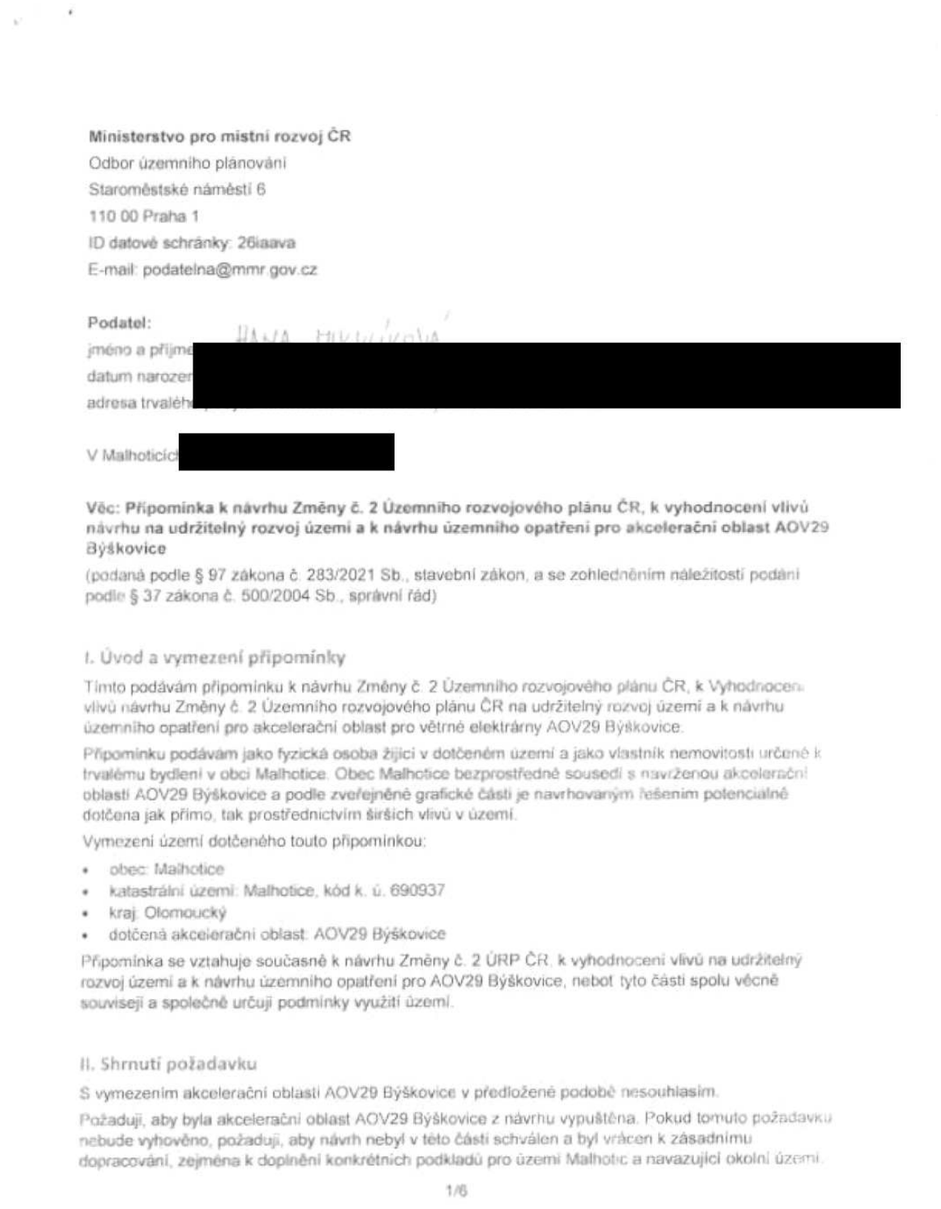	**Neakceptováno.** Při vymezení akceleračních oblastí nelze předjímat konkrétní technické parametry či přesné umístění záměrů OZE. Obavy z negativních vlivů hluku a stroboskopického efektu řeší podmínky stanovené ve všech územních opatřeních pro akcelerační oblasti pro VTE, které ukládají zpracování hlukové studie, studie působení stroboskopického efektu, včetně minimalizace shadow flicker efektu. V případě, že by záměr nesplňoval zákonné hygienické limity (nařízení vlády č. 272/2011 Sb., o ochraně zdraví před nepříznivými účinky hluku a vibrací) a současně podmínky v územním opatření, nemůže být povolen. Jedním z podkladů pro zpracování Z2 ÚRP byl dokument Akcelerační oblasti, předvýběr ploch k výstavbě VTE, Screening území ČR z hlediska ochrany krajinného rázu (Roman Bukáček, Simona Vondráčková, 2025). Při vymezování akceleračních oblastí byl krajinný ráz dále prověřován, a to s ohledem na hodnoty území. Vlivy na krajinný ráz pak byly dále vyhodnoceny v rámci VVURÚ, a to jak z hlediska navrhovaného souboru akceleračních oblastí jako celku, tak pro jednotlivá území v kartách akceleračních oblastí, které obsahují i mapy viditelnosti (Příloha SEA). Podmínky v územních opatřeních pak dále omezují barevné řešení doprovodných staveb a rozsah trvalých terénních úprav. Samotný způsob vymezení akceleračních oblastí na základě podkladů (biologická posouzení, mapy citlivosti ptáků vůči výstavbě VTE zpracované ČSO, území významná pro netopýry dle podkladů ČESON, biotopy zvláště chráněných druhů velkých savců a další) a nařízení vlády č. 507/2025 Sb. minimalizuje vliv na složky životního prostředí. Pro všechny akcelerační oblasti jsou současně pořizována územní opatření, která obsahují opatření stanovená na základě biologických posouzení. Tato opatření dále zmírňují negativní vlivy, které nebylo možné vyloučit vymezením akcelerační oblasti. Podmínky v územních opatřeních zahrnují ochranu prvků lokálního ÚSES a všech biokoridorů, ochranu biotopů, ZPF a PUPFL, dále povinnost biologického dozoru, monitoring mortality ptáků a netopýrů, detekční systémy a další podmínky specifické vzhledem ke konkrétní akcelerační oblasti. Vliv umístění akceleračních oblastí na prostupnost krajiny a migraci živočichů byl posuzován v rámci vyhodnocení vlivu návrhu Změny č. 2 ÚRP na udržitelný rozvoj území, jehož součástí je i vyhodnocení vlivu na životní prostředí (SEA) a vyhodnocení vlivů na lokality soustavy Natura 2000. V rámci územních opatření je stanovena podmínka zaručující zachování prostupnosti.

Poř. č.	Připomínkové místo	Číslo jednací	Článek	AO	Připomínka	Vyhodnocení
					Za nezbytné považuji zejména doložit, proč má být právě toto území považováno za vhodné pro akcelerační oblast, tj. za území s přijatelnými a minimalizovanými dopady na obytné prostředí, krajinu, veřejné zdraví, přírodu, vlastnická práva a bezpečnost. III. Odůvodnění připomínky 1. Nedostatečné posouzení konkrétních dopadů na obec Malhotice Předložené podklady podle mého názoru dostatečně neprokazují, že byly pro obec Malhotice a její obytnou zástavbu vyhodnoceny konkrétní lokální dopady navržené akcelerační oblasti. Nestačí obecné vymezení území a obecné podmínky pro budoucí záměry; již v této fázi je třeba prokázat, že navržená oblast je z hlediska svého umístění, rozsahu a vztahu k obytnému území způsobilá k zařazení mezi akcelerační oblasti. Z grafického vymezení AOV29 Býškovice je patrné, že navržená oblast obklopuje širší okolí Malhotic a zasahuje do území, jehož využití může mít přímé dopady na kvalitu bydlení v obci. Žádám proto, aby pořizovatel doplnil konkrétní vyhodnocení dopadů na Malhotice, nikoli pouze obecné posouzení na úrovni celé akcelerační oblasti. 2. Hluk, nízkofrekvenční složka hluku a ochranná vzdálenost od obytné zástavby V rámci přípravy akcelerační oblasti nebyla podle předložených podkladů doložena konkrétní nezávislá akustická studie pro obytné území Malhotic a další dotčené obce. Bez takové studie nelze spolehlivě posoudit, zda bude možné v navazujících řízeních zajistit ochranu obyvatel před hlukem, včetně nočního hluku a nízkofrekvenční složky hluku. Navrhovanou minimální vzdálenost 500 m od zastavěného území považuji bez konkrétního akustického zdůvodnění za nedostatečně odůvodněnou. Neuvádím ji jako otázku politického názoru, ale jako otázku prokazatelnosti: z podkladů musí být zřejmé, proč právě tato vzdálenost postačuje pro ochranu obyvatel v konkrétních místních podmínkách, včetně reliéfu, směru převládajících větrů, počtu a výšky budoucích větrných elektráren, jejich akustického výkonu a kumulativního působení více zařízení. Požaduji proto doplnění nezávislého akustického posouzení pro obytnou zástavbu Malhotic a sousedních obcí, a to včetně kumulativních vlivů, nočního provozu, nízkofrekvenční složky hluku a jasného stanovení minimální ochranné vzdálenosti od obytné zástavby. Do doby doložení takového posouzení nelze mít za prokázané, že vymezení AOV29 Býškovice splňuje požadavek minimalizace negativních dopadů. 3. Stroboskopický efekt, světelné vlivy a noční značení V případě větrných elektráren je třeba posuzovat také stroboskopický efekt způsobený rotací lopatek při nízkém postavení slunce, dále světelné odlesky a noční letecké značení. Podle orientační mapy navržené akcelerační oblasti se části AOV29 Býškovice nacházejí v širším území na různých stranách od obce Malhotice. Nelze proto předem vyloučit, že obytná zástavba bude vystavena rušivým vizuálním vlivům v různých denních dobách. Požaduji doplnění modelového posouzení stroboskopického efektu a světelných vlivů pro obytnou zástavbu Malhotic, včetně určení maximální přípustné doby expozice, návrhu technických opatření a podmínky automatického omezování provozu v případech, kdy by docházelo k překročení přijatelných hodnot. 4. Krajinný ráz, dálkové pohledy a kumulativní dopady Navržené vymezení akcelerační oblasti představuje potenciálně významný zásah do krajinného rázu ve smyslu § 12 zákona č. 114/1992 Sb., o ochraně přírody a krajiny. Větrné elektrárny jsou stavby s výrazným vertikálním účinkem a jejich dopad nelze hodnotit pouze podle půdorysného umístění. 2/6	Použití certifikovaných technologií větrných elektráren, vybavení prvky, které snižují riziko požáru apod., postupů výstavby, bude záležitostí povolování konkrétních záměrů stavebním úřadem. Rovněž při žádosti o udělení licence na výrobu elektřiny, kterou uděluje Energetický regulační úřad musí provozovatel prokázat, že splňuje bezpečnostní a provozní požadavky splnění norem. Obavy z ohrožení lidí nejsou podloženy reálnými daty z mnohaletého provozu desetitisíců větrných elektráren v Evropě. Návrh Změny č. 2 ÚRP byl připraven v souladu s platnou legislativou ČR a EU, včetně správního řádu, stavebního zákona, zákona č. 249/2025 Sb. (ZOZE) zákona č. 114/1992 Sb. (ZOPK), směrnice RED III, směrnice o ochraně volně žijících ptáků a směrnice o stanovištích. Vymezení akceleračních oblastí a podmínky v územních opatřeních jsou stanoveny na základě zákona a v jeho mezích. Dopad na veřejné zájmy byl posouzen VVURÚ.

Poř. č.	Připomínkové místo	Číslo jednací	Článek	AO	Připomínka	Vyhodnocení
					Rozhodující je také výška staveb, jejich počet, uspořádání v krajině, pohledové osy, dálkové pohledy, noční značení a kumulace s dalšími záměry v širším území. Žádám proto doplnění konkrétního vyhodnocení krajinného rázu pro území Malhotic a navazující krajinu, včetně pohledových studií z obytné zástavby, z veřejných prostranství a z významných pohledových bodů. Součástí posouzení musí být i kumulativní vlivy více větrných elektráren, nikoli pouze izolované hodnocení jednotlivých staveb. **Schématická vizualizace výšky VTE (250 m) v kontextu Malhotic a Kelčského Javorníku** 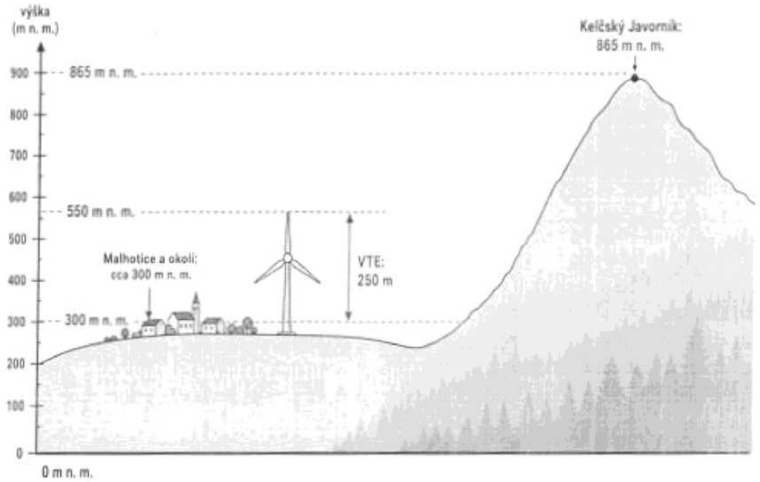 5. Dopad na kvalitu bydlení, využití nemovitostí a vlastnická práva Vymezení akcelerační oblasti v bezprostřední blízkosti obce může mít dopad na kvalitu bydlení, obvyklé užívání nemovitostí a jejich hodnotu. Tyto dopady se mohou projevit i tehdy, pokud samotné stavby budou povolovány až v navazujících řízeních, protože už vymezení akcelerační oblasti vytváří předpoklad pro zrychlenou přípravu záměrů a mění očekávání ohledně budoucího využití území. Požaduji, aby byly tyto dopady výslovně vyhodnoceny, včetně dopadů na vlastníky nemovitostí určených k bydlení v dosahu navržené oblasti. Současně žádám, aby bylo vysvětleno, jak byla určena vzdálenost 500 m od zastavěného území, podle jaké metodiky byla měřena a zda zohledňuje skutečné umístění obytných staveb, zahrad a souvisejícího obytného prostředí. 6. Příroda, migrační trasy, biologické průzkumy a Natura 2000 U větrných elektráren je nutné hodnotit zejména možné vlivy na ptáky, netopýry, migrační trasy, biotopy a ekologickou stabilitu území. V případě vymezení akcelerační oblasti by posouzení nemělo zůstat pouze na obecné úrovni. Pokud má být v navazujících řízeních postup zrychlen, musí být již v této fázi prokázáno, že zásadní střety byly dostatečně prověřeny. 3/6	

Poř. č.	Připomínkové místo	Číslo jednací	Článek	AO	Připomínka	Vyhodnocení
					Požaduji doplnit biologický průzkum odpovídající místním podmínkám a relevantním ročním obdobím, včetně vyhodnocení migračních tras ptáků a netopýrů. Dále požaduji, aby bylo doloženo, zda a jak byly posouzeny možné vlivy na evropsky významné lokality a ptačí oblasti ve smyslu § 45i zákona č. 114/1992 Sb. a čl. 6 odst. 3 směrnice 92/43/EHS. 7. Požární bezpečnost a zásahové možnosti U větrných elektráren je třeba vyhodnotit také požární bezpečnost, a to zejména s ohledem na výšku staveb, charakter technologie, dostupnost místa zásahu, blízkost lesních porostů, zemědělských ploch, dopravní infrastruktury a obytné zástavby. Tyto otázky nelze ponechat pouze na obecné konstatování, že budou řešeny v navazujících řízeních. Požaduji doplnit podklady týkající se požární bezpečnosti větrných elektráren v rámci AOV29 Býškovice, včetně metodiky požárního posouzení, minimálních odstupových vzdáleností od obytné zástavby, lesních porostů, dopravní infrastruktury a dalších citlivých míst, a včetně vyhodnocení reálných zásahových možností jednotek požární ochrany. 8. Zrychlený režim v akcelerační oblasti vyžaduje vyšší kvalitu podkladů již nyní Vymezení akcelerační oblasti není pouze informativním krokem. Má významné důsledky pro další povolování záměrů obnovitelných zdrojů energie, protože vytváří předpoklad pro zrychlený a administrativně zjednodušený postup. Právě proto musí být již při vymezování oblasti kladen vyšší nárok na úplnost, konkrétnost a přezkoumatelnost podkladů. Pokud nejsou v této fázi dostatečně posouzeny konkrétní dopady na Malhotice, hluk, stroboskopický efekt, krajinný ráz, přírodu, požární bezpečnost a vlastnická práva, nelze spolehlivě uzavřít, že navržená oblast je vhodná k zařazení mezi akcelerační oblasti. IV. Právní rámec a požadavek na doplnění odůvodnění Podle § 37 správního řádu musí být z podání patrno, kdo je činí, které věci se týká a co se navrhuje. Tato připomínka tyto náležitosti obsahuje. Současně žádám, aby byla řádně vypořádána a aby z vypořádání bylo zřejmé, jak se pořizovatel vypořádal s každým níže uvedeným okruhem připomínek. Z hlediska stavebního zákona je třeba respektovat zejména cíle a úkoly územního plánování, včetně ochrany přírodních, kulturních a civilizačních hodnot území, ochrany krajiny jako podstatné složky prostředí života obyvatel a zjišťování a posuzování stavu území a jeho hodnot. Návrh, který v blízkosti obytného území umožňuje zrychlenou přípravu vysokých průmyslových staveb ve volné krajině, musí být proto konkrétně a přesvědčivě odůvodněn. Dále je třeba respektovat požadavky zákona č. 100/2001 Sb. na posuzování vlivů koncepcí a záměrů na životní prostředí, zákona č. 114/1992 Sb. na ochranu přírody, krajiny, krajinného rázu a lokalit soustavy Natura 2000, jakož i požadavky zákona č. 249/2025 Sb., o urychlení využívání některých obnovitelných zdrojů energie, na řádné vymezení akceleračních oblastí a souvisejících územních opatření. V předložené podobě podle mého názoru návrh dostatečně neprokazuje, že dopady AOV29 Býškovice na obec Malhotice a její obyvatele byly posouzeny v nezbytné míře konkrétnosti. To činí návrh v této části nedostatečně odůvodněným a obtížně přezkoumatelným. V. Konkrétní návrh vypořádání Navrhuji, aby pořizovatel této připomínce vyhověl takto: 1. Akcelerační oblast AOV29 Býškovice bude z návrhu Změny č. 2 ÚRP ČR a z navazujících návrhů územních opatření vypuštěna. 4/6	

Poř. č.	Připomínkové místo	Číslo jednací	Článek	AO	Připomínka	Vyhodnocení
					Pokud nebude požadavku podle bodu 1 vyhověno, navrhuji alespoň toto náhradní řešení: 2. Návrh bude v části týkající se AOV29 Býškovice vrácen k zásadnímu dopracování. 3. Budou doplněny konkrétní odborné podklady pro obec Malhotice a navazující území, zejména: • nezávislá akustická studie včetně nočního provozu, nízkofrekvenční složky hluku a kumulativních vlivů; • odborně zdůvodněné stanovení minimální ochranné vzdálenosti od obytné zástavby a vysvětlení metodiky měření vzdálenosti; • modelové posouzení stroboskopického efektu, světelných vlivů a nočního značení; • vyhodnocení krajinného rázu včetně pohledových studií a kumulativních vlivů; • biologický průzkum ve vhodných ročních obdobích, včetně ptáků, netopýrů, biotopů a migračních tras; • posouzení možných vlivů na lokality Natura 2000 podle § 45i zákona č. 114/1992 Sb. a čl. 6 odst. 3 směrnice 92/43/EHS; • vyhodnocení dopadů na kvalitu bydlení, užívání nemovitostí a výkon vlastnických práv; • podklady k požární bezpečnosti, odstupovým vzdálenostem a zásahovým možnostem jednotek požární ochrany; • vyhodnocení kumulativních vlivů více možných větrných elektráren v širším území. 4. Do doby doplnění těchto podkladů nebude území považováno za způsobilé pro vymezení akcelerační oblasti. VI. Závěr S návrhem týkajícím se územního opatření k AOV29 Býškovice nesouhlasím a požaduji jeho vypuštění, případně zásadní přepracování. Důvodem je zejména nedostatečné konkrétní posouzení dopadů na obec Malhotice a její obyvatele, na obytné prostředí, krajinný ráz, veřejné zdraví, přírodu, požární bezpečnost a vlastnická práva. Žádám, aby tato připomínka byla řádně vypořádána a aby vypořádání obsahovalo konkrétní odůvodnění, nikoli pouze obecné konstatování. Zejména žádám, aby bylo výslovně uvedeno, z jakých odborných podkladů pořizovatel dovozuje, že AOV29 Býškovice je ve vztahu k obci Malhotice vhodná pro vymezení akcelerační oblasti. S pozdravem [redacted] jméno a příjmení: HANA HRKULÍKOVÁ 30 [redacted] Příloha Orientační mapa navržené akcelerační oblasti AOV29 Býškovice. 5/6	

Poř. č.	Připomínkové místo	Číslo jednací	Článek	AO	Připomínka	Vyhodnocení
					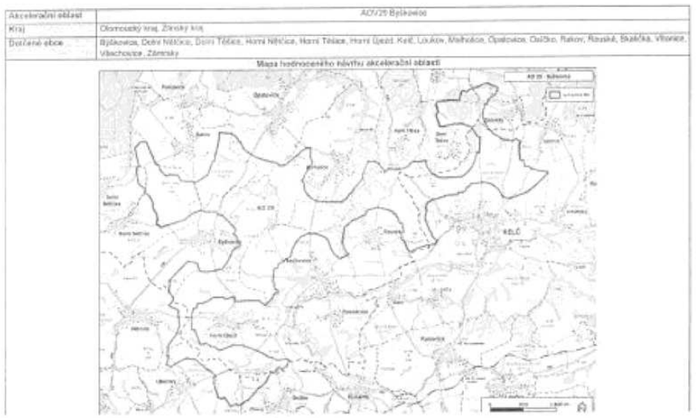 6/6	

Poř. č.	Připomínkové místo	Číslo jednací	Článek	AO	Připomínka	Vyhodnocení
135	Josef Březík	MMR-52357-2026-81-16	99cm	AOV29	Ministerstvo pro místní rozvoj ČR, Odbor územního plánování, Staroměstské náměstí 6, 110 15 Praha 1 DS: 26iaava | E-mail: podatelna@mmr.gov.cz **Podatel:** Jméno a příjmení: JOSEF BŘEZÍK Datum narození: [redacted] Adresa trvalého [redacted] **PŘIPOMÍNKY K:** **I. návrhu Změny č. 2 Územního rozvojového plánu ČR (ÚRP ČR)** **II. Vyhodnocení vlivů návrhu Změny č. 2 ÚRP na udržitelný rozvoj území (SEA)** **III. návrhům jednotlivých územních opatření pro akcelerační oblasti (AO) vymezeným v návrhu Změny č. 2 ÚRP** **Akcelerační oblast AOV29 Býškovice** Připomínky podávám: ☒ jako osoba žijící v dotčeném území ☐ jako vlastník nemovitosti v dotčeném území ☒ jako osoba, která bude dotčena dopady návrhu z hlediska * kvality života, *krajiny, *životního prostředí, neboť žiji/pobývám často v blízkosti akcelerační oblasti v blízkosti akcelerační oblasti ☐ hospodařím na půdě ☐ jiné: Nesouhlasím s vymezením Akcelerační oblasti pro větrnou energii AOV29 Býškovice v rámci návrhu Změny č. 2 Územního rozvojového plánu ČR a souvisejícího návrhu územního opatření z následujících důvodů. **1. Nepřiměřená velikost a kumulace akcelerace** **Enormní rozsah AOV29:** Oblast Býškovice má rozlohu cca 2 378,1 ha s plánovaným výkonem 231 MW a až 66 větrnými VTE. Návrh Změny č. 2 URP přitom požaduje pro VTE celistvost plochy od 2,5 km². Zdejší vymezení dosahuje téměř desetinásobku tohoto minima, aniž by velikost byla zdůvodněna limity krajinného rázu, rekreace či vizuálního zatížení. Nebyla posouzena menší, kompaktnější varianta. **Kumulace tří sousedních zón:** Na AOV29 bezprostředně navazují zóny AOV30 Kunovice (256 ha) a AOV31 Kelč (668,5 ha). Celková kumulovaná rozloha dosahuje 33 km² a vytváří masivní pás až 92 turbín o výšce 200 metrů, který obklíčuje obce Podhostýnska a Záhoranska. Komplexní analýza souhrnného vlivu těchto tří navazujících zón zcela chybí. **2. Nedostatečné vyhodnocení hustoty osídlení** Návrh pracuje s územím jako s „volnou krajinou", což ignoruje specifickou sídelní strukturu Podhostýnska a Záhoranska. Jde o hustě obydlený venkovský prostor s minimálními vzdálenostmi mezi obcemi. Emise hluku, světla a vizuální dopady zasáhnou kvalitu života obyvatelstva celého mikroregionu. Odůvodnění neobsahuje analýzu odstupových vzdáleností od obytné zástavby pro moderní typy VTE s výškou 200 m.	**Neakceptováno.** Akcelerační oblast AOV31 Kelč byla zmenšena. Jedním z podkladů pro zpracování Z2 ÚRP byl dokument Akcelerační oblasti, předvýběr ploch k výstavbě VTE, Screening území ČR z hlediska ochrany krajinného rázu (Roman Bukáček, Simona Vondráčková, 2025). Při vymezování akceleračních oblastí byl krajinný ráz dále prověřován, a to s ohledem na hodnoty území. Vlivy na krajinný ráz pak byly dále vyhodnoceny v rámci VVURÚ, a to jak z hlediska navrhovaného souboru akceleračních oblastí jako celku, tak pro jednotlivá území v kartách akceleračních oblastí, které obsahují i mapy viditelnosti (Příloha SEA). Podmínky v územních opatřeních pak dále omezují barevné řešení doprovodných staveb a rozsah trvalých terénních úprav. Samotný způsob vymezení akceleračních oblastí na základě podkladů (biologická posouzení, mapy citlivosti ptáků vůči výstavbě VTE zpracované ČSO, území významná pro netopýry dle podkladů ČESON, biotopy zvláště chráněných druhů velkých savců a další) a nařízení vlády č. 507/2025 Sb. minimalizuje vliv na složky životního prostředí. Pro všechny akcelerační oblasti jsou současně pořizována územní opatření, která obsahují opatření stanovená na základě biologických posouzení. Tato opatření dále zmírňují negativní vlivy, které nebylo možné vyloučit vymezením akcelerační oblasti. Podmínky v územních opatřeních zahrnují ochranu prvků lokálního ÚSES a všech biokoridorů, ochranu biotopů, ZPF a PUPFL, dále povinnost biologického dozoru, monitoring mortality ptáků a netopýrů, detekční systémy a další podmínky specifické vzhledem ke konkrétní akcelerační oblasti. Kumulativní posouzení vlivů na životní prostředí a veřejné zdraví bylo v rámci SEA provedeno pro každou AO (viz karty AO v příloze č. 2 SEA) i pro Změnu č. 2 ÚRP jako celek. V rámci ÚO pro všechny AOV byla stanovena podmínka vypracování hlukové studie, do níž budou zahrnuty všechny existující zdroje (např. formou podkladů z měření hluku). Ochrana ZPF je řešena v souvisejících územních opatřeních. Podmínkami je zajištěno, že nebudou vznikat neobhospodařovatelné zbytkové zemědělské pozemky ani pozemky bez přístupu k veřejně přístupné pozemní komunikaci. Dále je v nich požadavek na upřednostní nižších tříd ochrany ZPF při realizaci záměrů OZE a je stanovena maximální plocha dlouhodobého nebo trvalého odnětí ZPF pro záměry OZE v celé akcelerační oblasti. Souhlas s odnětím ze ZPF bude vydán v navazujícím řízení dle stavebního zákona. Při vymezení akceleračních oblastí nelze předjímat konkrétní technické parametry či přesné umístění záměrů OZE. Obavy z

Poř. č.	Připomínkové místo	Číslo jednací	Článek	AO	Připomínka	Vyhodnocení
					3. **Krajinný ráz Hostýnských vrchů a pohledové vazby** **Přírodní park Hostýnské vrchy:** Lokalita velmi těsně sousedí s Přírodním parkem Hostýnské vrchy (přes 20 000 ha), zřízeným k ochraně harmonického měřítka a hodnot krajiny. Ministerstvo životního prostředí ve své metodice řadí přírodní parky mezi území nevhodná pro VTE. Vymezení gigantické zóny AOV29 těsně za jeho hranicí toto doporučení obchází a porušuje podmínky ochrany krajinného rázu dle § 12 zákona č. 114/1992 Sb. **Absence pohledové studie:** Vrcholy Hostýn a Kelčský Javorník jsou dominantami s dalekými výhledy. AOV29 leží v jejich přímém severním předpolí, tedy v zóně podstatně bližší, než je hranice běžné viditelnosti VTE (10–12 km). K podkladům nebyla přiložena pohledová studie posuzující dopad průmyslového „lesa větrníků" na panorama. Stávající solitérní elektrárna na Hostýně slouží lokálně a nemůže obhajovat masivní výstavbu v podhůří. 4. **Poutní a turistický význam Svatého Hostýna** **Národní kulturní památka:** Svatý Hostýn je nejnavštěvovanějším poutním místem na Moravě (250 000 – 500 000 návštěvníků ročně, při výročích až 100 000 lidí za víkend), což se vyrovnává a překonává i nejpopulárnější státní zámky jako Hluboká či Český Krumlov. Průmyslový park desítek věží v hlavním pohledovém směru **nenávratně zničí** duchovní atmosféru a panoramatické výhledy, bude dobře vidigtelný díky rovinaté Hané už zdaleka. Z rozhledny i od baziliky se otevírá výhled přímo na plochu AOV29; blikající větrné elektrárny by dominovaly v panoramatu ze Sv. Hostýna. Odůvodnění návrhu žádný dopad na ekonomiku cestovního ruchu ani na toto citlivé poutní místo nehodnotí a nezohledňuje. 5. **Přírodní hodnoty, biodiverzita a geologie** **Chráněná území a migrace:** Oblast je ekologickým zázemím Hostýnských vrchů bohatých na rezervace a ptačí migrační koridory. V lokalitě Hostýnských vrchů jsou dva typy chráněných území soustavy Natura 2000 – EVL Hostýnské vrchy a Ptačí oblast – Hostýnské vrchy., jde o území s nejvyššími stupni ochrany přírody. Návrh zcela ignoruje lokalizovaná ornitologická data a mapu citlivosti ptáků z roku 2025. Hrozí akutní riziko úhynu chráněných stěhovavých netopýrů (např. netopýr rezavý, netopýr pestrý), pro které je území průletovou zónou. Zákon o ochraně přírody (§ 45h zák. č. 114/1992 Sb.) ukládá hodnocení vlivů i pro záměry **v blízkosti** lokalit Natura 2000, které by mohly samostatně nebo ve spojení s jinými záměry či koncepcemi významně ovlivnit stav předmětu ochrany nebo celistvost EVL nebo ptačí oblasti. Nestačí, aby záměr ležel formálně mimo hranici – musí být posouzeny i přeshraniční (funkční) vlivy. Návrh Změny č. 2 ÚRP nevypořádává dostatečně vztah mezi vymezením AOV a závazným prvkem nadregionálního ÚSES (biokoridorem NRBK 137, 109), trasa prochází či je v bezprostřední blizkosti katastrálních území, která jsou součástí AOV29. Tím je porušen § 5 odst. 1 zákona č. 114/1992 Sb. **Geologická specifika:** AOV29 leží ve flyšovém pásmu vnějších Západních Karpat s výskytem podzemních hydrologických struktur, pramenišť a svahových nestabilit. Masivní betonové základy turbín (průměr 15–20 m, hloubka 3–5 m) tyto struktury nevratně naruší. Riziko nebylo posouzeno, nelze je přesouvat do navazujících řízení. **Ochrana zemědělského půdního fondu:** oblast tvoří vysoce hodnotná, intenzivní využívanou zemědělskou krajinu. Vymezení povede k rozsáhlým záborům půdy nejen pro stožáry, ale i i zpevněné přístupové komunikace. Stát by měl primárně využívat degradované plochy, nikoli úrodnou krajinu, která plní funkci zadržování vody v půdě a zajišťuje obživu místním zemědělcům. 6. **Nedostatečné kumulativní posouzení** Zcela chybí samostatná kumulativní analýza, která by sečetla vlivy celého pásu zón AOV29, AOV30 a AOV31. Deklarované tvrzení, že vymezení proběhlo šetrně k životnímu prostředí a kulturním hodnotám, není podloženo žádnými konkrétními výpočty, studiemi ani pohledovými analýzami pro oblast, nelze je přesouvat do navazujících řízení. Schválení v této podobě trvale znehodnotí charakter regionu.	negativních vlivů hluku a stroboskopického efektu řeší podmínky stanovené ve všech územních opatřeních pro akcelerační oblasti pro VTE, které ukládají zpracování hlukové studie, studie působení stroboskopického efektu, včetně minimalizace shadow flicker efektu. V případě, že by záměr nesplňoval zákonné hygienické limity (nařízení vlády č. 272/2011 Sb., o ochraně zdraví před nepříznivými účinky hluku a vibrací) a současně podmínky v územním opatření, nemůže být povolen.

Poř. č.	Připomínkové místo	Číslo jednací	Článek	AO	Připomínka	Vyhodnocení
					Závěr a požadavky Na základě výše uvedených skutečností žádám, aby: a) **AOV29 Býškovice vyřadilo z Návrhu změny č. 2 URP** b) a pokud tomuto požadavku nevyhoví, aby před případným vymezením nechalo zpracovat podrobnou pohledovou studii dopadů na Národní kulturní památku Svatý Hostýn, ekonomiku cestovního ruchu a krajinný ráz Přírodního parku Hostýnské vrchy, c) Rozsah AOV29 podstatně redukovalo tak, aby nebyl narušen vizuální koridor Hostýn – Podhostýnsko - Záhoransko, a aby kumulace tří navazujících zón (AOV29 + AOV30 + AOV31) byla posuzována jako celek, nikoliv izolovaně. d) Dále žádám, aby zajistilo dostatečnou ochranu práv obcí a občanů mikroregionu Podhostýnska a Záhoranska v procesu povolování konkrétních záměrů VTE. Datum [redacted] [redacted]	

Poř. č.	Připomínkové místo	Číslo jednací	Článek	AO	Připomínka	Vyhodnocení
135	Karel Bejdák	MMR-52357-2026-81-17	99cm	AOV29	Ministerstvo pro místní rozvoj ČR, Odbor územního plánování, Staroměstské náměstí 6, 110 15 Praha 1 DS: 26iaava | E-mail: podatelna@mmr.gov.cz **Podatel:** KAREL BEJDÁK Jméno a příjmení Datum narození Adresa trvalého [redacted] **PŘIPOMÍNKY K:** **I. návrhu Změny č. 2 Územního rozvojového plánu ČR (ÚRP ČR)** **II. Vyhodnocení vlivů návrhu Změny č. 2 ÚRP na udržitelný rozvoj území (SEA)** **III. návrhům jednotlivých územních opatření pro akcelerační oblasti (AO) vymezeným v návrhu Změny č. 2 ÚRP** **Akcelerační oblast AOV29 Býškovice** Připomínky podávám: ☒ jako osoba žijící v dotčeném území ☐ jako vlastník nemovitosti v dotčeném území ☒ jako osoba, která bude dotčena dopady návrhu z hlediska * kvality života, *krajiny, *životního prostředí, neboť žiji/pobývám často v blízkosti akcelerační oblasti v blízkosti akcelerační oblasti ☐ hospodařím na půdě ☐ jiné: Nesouhlasím s vymezením Akcelerační oblasti pro větrnou energii AOV29 Býškovice v rámci návrhu Změny č. 2 Územního rozvojového plánu ČR a souvisejícího návrhu územního opatření z následujících důvodů. **1. Nepřiměřená velikost a kumulace akcelerace** **Enormní rozsah AOV29:** Oblast Býškovice má rozlohu cca 2 378,1 ha s plánovaným výkonem 231 MW a až 66 věžemi VTE. Návrh Změny č. 2 URP přitom požaduje pro VTE celistvost plochy od 2,5 km². Zdejší vymezení dosahuje téměř desetinásobku tohoto minima, aniž by velikost byla zdůvodněna limity krajinného rázu, rekreace či vizuálního zatížení. Nebyla posouzena menší, kompaktnější varianta. **Kumulace tří sousedních zón:** Na AOV29 bezprostředně navazují zóny AOV30 Kunovice (256 ha) a AOV31 Kelč (668,5 ha). Celková kumulovaná rozloha dosahuje 33 km² a vytváří masivní pás až 92 turbín o výšce 200 metrů, který obklíčuje obce Podhostýnska a Záhoranska. Komplexní analýza souhrnného vlivu těchto tří navazujících zón zcela chybí. **2. Nedostatečné vyhodnocení hustoty osídlení** Návrh pracuje s územím jako s „volnou krajinou“, což ignoruje specifickou sídelní strukturu Podhostýnska a Záhoranska. Jde o hustě obydlený venkovský prostor s minimálními vzdálenostmi mezi obcemi. Emise hluku, světla a vizuální dopady zasáhnou kvalitu života obyvatelstva celého mikroregionu. Odůvodnění neobsahuje analýzu odstupových vzdáleností od obytné zástavby pro moderní typy VTE s výškou 200 m.	**Neakceptováno.** Akcelerační oblast AOV31 Kelč byla zmenšena. Jedním z podkladů pro zpracování Z2 ÚRP byl dokument Akcelerační oblasti, předvýběr ploch k výstavbě VTE, Screening území ČR z hlediska ochrany krajinného rázu (Roman Bukáček, Simona Vondráčková, 2025). Při vymezování akceleračních oblastí byl krajinný ráz dále prověřován, a to s ohledem na hodnoty území. Vlivy na krajinný ráz pak byly dále vyhodnoceny v rámci VVURÚ, a to jak z hlediska navrhovaného souboru akceleračních oblastí jako celku, tak pro jednotlivá území v kartách akceleračních oblastí, které obsahují i mapy viditelnosti (Příloha SEA). Podmínky v územních opatřeních pak dále omezují barevné řešení doprovodných staveb a rozsah trvalých terénních úprav. Samotný způsob vymezení akceleračních oblastí na základě podkladů (biologická posouzení, mapy citlivosti ptáků vůči výstavbě VTE zpracované ČSO, území významná pro netopýry dle podkladů ČESON, biotopy zvláště chráněných druhů velkých savců a další) a nařízení vlády č. 507/2025 Sb. minimalizuje vliv na složky životního prostředí. Pro všechny akcelerační oblasti jsou současně pořizována územní opatření, která obsahují opatření stanovená na základě biologických posouzení. Tato opatření dále zmírňují negativní vlivy, které nebylo možné vyloučit vymezením akcelerační oblasti. Podmínky v územních opatřeních zahrnují ochranu prvků lokálního ÚSES a všech biokoridorů, ochranu biotopů, ZPF a PUPFL, dále povinnost biologického dozoru, monitoring mortality ptáků a netopýrů, detekční systémy a další podmínky specifické vzhledem ke konkrétní akcelerační oblasti. Kumulativní posouzení vlivů na životní prostředí a veřejné zdraví bylo v rámci SEA provedeno pro každou AO (viz karty AO v příloze č. 2 SEA) i pro Změnu č. 2 ÚRP jako celek. V rámci ÚO pro všechny AOV byla stanovena podmínka vypracování hlukové studie, do níž budou zahrnuty všechny existující zdroje (např. formou podkladů z měření hluku). Ochrana ZPF je řešena v souvisejících územních opatřeních. Podmínkami je zajištěno, že nebudou vznikat neobhospodařovatelné zbytkové zemědělské pozemky ani pozemky bez přístupu k veřejně přístupné pozemní komunikaci. Dále je v nich požadavek na upřednostní nižších tříd ochrany ZPF při realizaci záměrů OZE a je stanovena maximální plocha dlouhodobého nebo trvalého odnětí ZPF pro záměry OZE v celé akcelerační oblasti. Souhlas s odnětím ze ZPF bude vydán v navazujícím řízení dle stavebního zákona. Při vymezení akceleračních oblastí nelze předjímat konkrétní technické parametry či přesné umístění záměrů OZE. Obavy z

Poř. č.	Připomínkové místo	Číslo jednací	Článek	AO	Připomínka	Vyhodnocení
					1 **3. Krajinný ráz Hostýnských vrchů a pohledové vazby** **Přírodní park Hostýnské vrchy:** Lokalita velmi těsně sousedí s Přírodním parkem Hostýnské vrchy (přes 20 000 ha), zřízeným k ochraně harmonického měřítka a hodnot krajiny. Ministerstvo životního prostředí ve své metodice řadí přírodní parky mezi území nevhodná pro VTE. Vymezení gigantické zóny AOV29 těsně za jeho hranicí toto doporučení obchází a porušuje podmínky ochrany krajinného rázu dle § 12 zákona č. 114/1992 Sb. **Absence pohledové studie:** Vrcholy Hostýn a Kelčský Javorník jsou dominantami s dalekými výhledy. AOV29 leží v jejich přímém severním předpolí, tedy v zóně podstatně bližší, než je hranice běžné viditelnosti VTE (10–12 km). K podkladům nebyla přiložena pohledová studie posuzující dopad průmyslového „lesa větrníků" na panorama. Stávající solitérní elektrárna na Hostýně slouží lokálně a nemůže obhajovat masivní výstavbu v podhůří. **4. Poutní a turistický význam Svatého Hostýna** **Národní kulturní památka:** Svatý Hostýn je nejnavštěvovanějším poutním místem na Moravě (250 000 – 500 000 návštěvníků ročně, při výročích až 100 000 lidí za víkend), což se vyrovnává a překonává i nejpopulárnější státní zámky jako Hluboká či Český Krumlov. Průmyslový park desítek věží v hlavním pohledovém směru **nenávratně zničí** duchovní atmosféru a panoramatické výhledy, bude dobře vidigtelný díky rovinaté Hané už zdaleka. Z rozhledny i od baziliky se otevírá výhled přímo na plochu AOV29; blikající větrné elektrárny by dominovaly v panoramatu ze Sv. Hostýna. Odůvodnění návrhu žádný dopad na ekonomiku cestovního ruchu ani na toto citlivé poutní místo nehodnotí a nezohledňuje. **5. Přírodní hodnoty, biodiverzita a geologie** **Chráněná území a migrace:** Oblast je ekologickým zázemím Hostýnských vrchů bohatých na rezervace a ptačí migrační koridory. V lokalitě Hostýnských vrchů jsou dva typy chráněných území soustavy Natura 2000 – EVL Hostýnské vrchy a Ptačí oblast – Hostýnské vrchy., jde o území s nejvyššími stupni ochrany přírody. Návrh zcela ignoruje lokalizovaná ornitologická data a mapu citlivosti ptáků z roku 2025. Hrozí akutní riziko úhynu chráněných stěhovavých netopýrů (např. netopýr rezavý, netopýr pestrý), pro které je území průletovou zónou. Zákon o ochraně přírody (§ 45h zák. č. 114/1992 Sb.) ukládá hodnocení vlivů i pro záměry **v blízkosti** lokalit Natura 2000, které by mohly samostatně nebo ve spojení s jinými záměry či koncepcemi významně ovlivnit stav předmětu ochrany nebo celistvost EVL nebo ptačí oblasti. Nestačí, aby záměr ležel formálně mimo hranici – musí být posouzeny i přeshraniční (funkční) vlivy. Návrh Změny č. 2 ÚRP nevypořádává dostatečně vztah mezi vymezením AOV a závazným prvkem nadregionálního ÚSES (biokoridorem NRBK 137, 109), trasa prochází či je v bezprostřední blizkosti katastrálních území, která jsou součástí AOV29. Tím je porušen § 5 odst. 1 zákona č. 114/1992 Sb. **Geologická specifika:** AOV29 leží ve flyšovém pásmu vnějších Západních Karpat s výskytem podzemních hydrologických struktur, pramenišť a svahových nestabilit. Masivní betonové základy turbín (průměr 15–20 m, hloubka 3–5 m) tyto struktury nevratně naruší. Riziko nebylo posouzeno, nelze je přesouvat do navazujících řízení. **Ochrana zemědělského půdního fondu:** oblast tvoří vysoce hodnotná, intenzivní využívanou zemědělskou krajinu. Vymezení povede k rozsáhlým záborům půdy nejen pro stožáry, ale i i zpevněné přístupové komunikace. Stát by měl primárně využívat degradované plochy, nikoli úrodnou krajinu, která plní funkci zadržování vody v půdě a zajišťuje obživu místním zemědělcům. **6. Nedostatečné kumulativní posouzení** Zcela chybí samostatná kumulativní analýza, která by sečetla vlivy celého pásu zón AOV29, AOV30 a AOV31. Deklarované tvrzení, že vymezení proběhlo šetrně k životnímu prostředí a kulturním hodnotám, není podloženo žádnými konkrétními výpočty, studiemi ani pohledovými analýzami pro oblast, nelze je přesouvat do navazujících řízení. Schválení v této podobě trvale znehodnotí charakter regionu.	negativních vlivů hluku a stroboskopického efektu řeší podmínky stanovené ve všech územních opatřeních pro akcelerační oblasti pro VTE, které ukládají zpracování hlukové studie, studie působení stroboskopického efektu, včetně minimalizace shadow flicker efektu. V případě, že by záměr nesplňoval zákonné hygienické limity (nařízení vlády č. 272/2011 Sb., o ochraně zdraví před nepříznivými účinky hluku a vibrací) a současně podmínky v územním opatření, nemůže být povolen.

Poř. č.	Připomínkové místo	Číslo jednací	Článek	AO	Připomínka	Vyhodnocení
					Závěr a požadavky Na základě výše uvedených skutečností žádám, aby: a) **AOV29 Býškovice vyřadilo z Návrhu změny č. 2 URP** b) a pokud tomuto požadavku nevyhoví, aby před případným vymezením nechalo zpracovat podrobnou pohledovou studii dopadů na Národní kulturní památku Svatý Hostýn, ekonomiku cestovního ruchu a krajinný ráz Přírodního parku Hostýnské vrchy, c) Rozsah AOV29 podstatně redukovalo tak, aby nebyl narušen vizuální koridor Hostýn – Podhostýnsko - Záhoransko, a aby kumulace tří navazujících zón (AOV29 + AOV30 + AOV31) byla posuzována jako celek, nikoliv izolovaně. d) Dále žádám, aby zajistilo dostatečnou ochranu práv obcí a občanů mikroregionu Podhostýnska a Záhoranska v procesu povolování konkrétních záměrů VTE. Datum [redacted] [redacted]	

Poř. č.	Připomínkové místo	Číslo jednací	Článek	AO	Připomínka	Vyhodnocení
135	Zbyněk Smolka	MMR-52357-2026-81-18	99cm	AOV29	Ministerstvo pro místní rozvoj ČR, Odbor územního plánování, Staroměstské náměstí 6, 110 15 Praha 1 DS: 26iaava | E-mail: podatelna@mmr.gov.cz Podatel: Jméno a příjm TRUHLÁŘ ČHÁLKA Datum naroz [redacted] Adresa trvalé **PŘIPOMÍNKY K:** **I. návrhu Změny č. 2 Územního rozvojového plánu ČR (ÚRP ČR)** **II. Vyhodnocení vlivů návrhu Změny č. 2 ÚRP na udržitelný rozvoj území (SEA)** **III. návrhům jednotlivých územních opatření pro akcelerační oblasti (AO) vymezeným v návrhu Změny č. 2 ÚRP** **Akcelerační oblast AOV29 Býškovice** Připomínky podávám: ☒ jako osoba žijící v dotčeném území ☐ jako vlastník nemovitosti v dotčeném území ☒ jako osoba, která bude dotčena dopady návrhu z hlediska * kvality života, *krajiny, *životního prostředí, neboť žiji/pobývám často v blízkosti akcelerační oblasti v blízkosti akcelerační oblasti ☐ hospodařím na půdě ☐ jiné: Nesouhlasím s vymezením Akcelerační oblasti pro větrnou energii AOV29 Býškovice v rámci návrhu Změny č. 2 Územního rozvojového plánu ČR a souvisejícího návrhu územního opatření z následujících důvodů. **1. Nepřiměřená velikost a kumulace akcelerace** **Enormní rozsah AOV29:** Oblast Býškovice má rozlohu cca 2 378,1 ha s plánovaným výkonem 231 MW a až 66 věžemi VTE. Návrh Změny č. 2 ÚRP přitom požaduje pro VTE celistvost plochy od 2,5 km². Zdejší vymezení dosahuje téměř desetinásobku tohoto minima, aniž by velikost byla zdůvodněna limity krajinného rázu, rekreace či vizuálního zatížení. Nebyla posouzena menší, kompaktnější varianta. **Kumulace tří sousedních zón:** Na AOV29 bezprostředně navazují zóny AOV30 Kunovice (256 ha) a AOV31 Kelč (668,5 ha). Celková kumulovaná rozloha dosahuje 33 km² a vytváří masivní pás až 92 turbín o výšce 200 metrů, který obklíčuje obce Podhostýnska a Záhoranska. Komplexní analýza souhrnného vlivu těchto tří navazujících zón zcela chybí. **2. Nedostatečné vyhodnocení hustoty osídlení** Návrh pracuje s územím jako s „volnou krajinou“, což ignoruje specifickou sídelní strukturu Podhostýnska a Záhoranska. Jde o hustě obydlený venkovský prostor s minimálními vzdálenostmi mezi obcemi. Emise hluku, světla a vizuální dopady zasáhnou kvalitu života obyvatelstva celého mikroregionu. Odůvodnění neobsahuje analýzu odstupových vzdáleností od obytné zástavby pro moderní typy VTE s výškou 200 m.	**Neakceptováno.** Akcelerační oblast AOV31 Kelč byla zmenšena. Jedním z podkladů pro zpracování Z2 ÚRP byl dokument Akcelerační oblasti, předvýběr ploch k výstavbě VTE, Screening území ČR z hlediska ochrany krajinného rázu (Roman Bukáček, Simona Vondráčková, 2025). Při vymezování akceleračních oblastí byl krajinný ráz dále prověřován, a to s ohledem na hodnoty území. Vlivy na krajinný ráz pak byly dále vyhodnoceny v rámci VVURÚ, a to jak z hlediska navrhovaného souboru akceleračních oblastí jako celku, tak pro jednotlivá území v kartách akceleračních oblastí, které obsahují i mapy viditelnosti (Příloha SEA). Podmínky v územních opatřeních pak dále omezují barevné řešení doprovodných staveb a rozsah trvalých terénních úprav. Samotný způsob vymezení akceleračních oblastí na základě podkladů (biologická posouzení, mapy citlivosti ptáků vůči výstavbě VTE zpracované ČSO, území významná pro netopýry dle podkladů ČESON, biotopy zvláště chráněných druhů velkých savců a další) a nařízení vlády č. 507/2025 Sb. minimalizuje vliv na složky životního prostředí. Pro všechny akcelerační oblasti jsou současně pořizována územní opatření, která obsahují opatření stanovená na základě biologických posouzení. Tato opatření dále zmírňují negativní vlivy, které nebylo možné vyloučit vymezením akcelerační oblasti. Podmínky v územních opatřeních zahrnují ochranu prvků lokálního ÚSES a všech biokoridorů, ochranu biotopů, ZPF a PUPFL, dále povinnost biologického dozoru, monitoring mortality ptáků a netopýrů, detekční systémy a další podmínky specifické vzhledem ke konkrétní akcelerační oblasti. Kumulativní posouzení vlivů na životní prostředí a veřejné zdraví bylo v rámci SEA provedeno pro každou AO (viz karty AO v příloze č. 2 SEA) i pro Změnu č. 2 ÚRP jako celek. V rámci ÚO pro všechny AOV byla stanovena podmínka vypracování hlukové studie, do níž budou zahrnuty všechny existující zdroje (např. formou podkladů z měření hluku). Ochrana ZPF je řešena v souvisejících územních opatřeních. Podmínkami je zajištěno, že nebudou vznikat neobhospodařovatelné zbytkové zemědělské pozemky ani pozemky bez přístupu k veřejně přístupné pozemní komunikaci. Dále je v nich požadavek na upřednostní nižších tříd ochrany ZPF při realizaci záměrů OZE a je stanovena maximální plocha dlouhodobého nebo trvalého odnětí ZPF pro záměry OZE v celé akcelerační oblasti. Souhlas s odnětím ze ZPF bude vydán v navazujícím řízení dle stavebního zákona. Při vymezení akceleračních oblastí nelze předjímat konkrétní technické parametry či přesné umístění záměrů OZE. Obavy z

Poř. č.	Připomínkové místo	Číslo jednací	Článek	AO	Připomínka	Vyhodnocení
					3. Krajinný ráz Hostýnských vrchů a pohledové vazby **Přírodní park Hostýnské vrchy:** Lokalita velmi těsně sousedí s Přírodním parkem Hostýnské vrchy (přes 20 000 ha), zřízeným k ochraně harmonického měřítka a hodnot krajiny. Ministerstvo životního prostředí ve své metodice řadí přírodní parky mezi území nevhodná pro VTE. Vymezení gigantické zóny AOV29 těsně za jeho hranicí toto doporučení obchází a porušuje podmínky ochrany krajinného rázu dle § 12 zákona č. 114/1992 Sb. **Absence pohledové studie:** Vrcholy Hostýn a Kelčský Javorník jsou dominantami s dalekými výhledy. AOV29 leží v jejich přímém severním předpolí, tedy v zóně podstatně bližší, než je hranice běžné viditelnosti VTE (10–12 km). K podkladům nebyla přiložena pohledová studie posuzující dopad průmyslového „lesa větrníků" na panorama. Stávající solitérní elektrárna na Hostýně slouží lokálně a nemůže obhajovat masivní výstavbu v podhůří. **4. Poutní a turistický význam Svatého Hostýna** **Národní kulturní památka:** Svatý Hostýn je nejnavštěvovanějším poutním místem na Moravě (250 000 – 500 000 návštěvníků ročně, při výročích až 100 000 lidí za víkend), což se vyrovnává a překonává i nejpopulárnější státní zámky jako Hluboká či Český Krumlov. Průmyslový park desítek věží v hlavním pohledovém směru **nenávratně zničí** duchovní atmosféru a panoramatické výhledy, bude dobře vidigtelný díky rovinaté Hané už zdaleka. Z rozhledny i od baziliky se otevírá výhled přímo na plochu AOV29; blikající větrné elektrárny by dominovaly v panoramatu ze Sv. Hostýna. Odůvodnění návrhu žádný dopad na ekonomiku cestovního ruchu ani na toto citlivé poutní místo nehodnotí a nezohledňuje. **5. Přírodní hodnoty, biodiverzita a geologie** **Chráněná území a migrace:** Oblast je ekologickým zázemím Hostýnských vrchů bohatých na rezervace a ptačí migrační koridory. V lokalitě Hostýnských vrchů jsou dva typy chráněných území soustavy Natura 2000 – EVL Hostýnské vrchy a Ptačí oblast – Hostýnské vrchy., jde o území s nejvyššími stupni ochrany přírody. Návrh zcela ignoruje lokalizovaná ornitologická data a mapu citlivosti ptáků z roku 2025. Hrozí akutní riziko úhynu chráněných stěhovavých netopýrů (např. netopýr rezavý, netopýr pestrý), pro které je území průletovou zónou. Zákon o ochraně přírody (§ 45h zák. č. 114/1992 Sb.) ukládá hodnocení vlivů i pro záměry **v blízkosti** lokalit Natura 2000, které by mohly samostatně nebo ve spojení s jinými záměry či koncepcemi významně ovlivnit stav předmětu ochrany nebo celistvost EVL nebo ptačí oblasti. Nestačí, aby záměr ležel formálně mimo hranici – musí být posouzeny i přeshraniční (funkční) vlivy. Návrh Změny č. 2 ÚRP nevypořádává dostatečně vztah mezi vymezením AOV a závazným prvkem nadregionálního ÚSES (biokoridorem NRBK 137, 109), trasa prochází či je v bezprostřední blizkosti katastrálních území, která jsou součástí AOV29. Tím je porušen § 5 odst. 1 zákona č. 114/1992 Sb. **Geologická specifika:** AOV29 leží ve flyšovém pásmu vnějších Západních Karpat s výskytem podzemních hydrologických struktur, pramenišť a svahových nestabilit. Masivní betonové základy turbín (průměr 15–20 m, hloubka 3–5 m) tyto struktury nevratně naruší. Riziko nebylo posouzeno, nelze je přesouvat do navazujících řízení. **Ochrana zemědělského půdního fondu:** oblast tvoří vysoce hodnotná, intenzivní využívanou zemědělskou krajinu. Vymezení povede k rozsáhlým záborům půdy nejen pro stožáry, ale i i zpevněné přístupové komunikace. Stát by měl primárně využívat degradované plochy, nikoli úrodnou krajinu, která plní funkci zadržování vody v půdě a zajišťuje obživu místním zemědělcům. **6. Nedostatečné kumulativní posouzení** Zcela chybí samostatná kumulativní analýza, která by sečetla vlivy celého pásu zón AOV29, AOV30 a AOV31. Deklarované tvrzení, že vymezení proběhlo šetrně k životnímu prostředí a kulturním hodnotám, není podloženo žádnými konkrétními výpočty, studiemi ani pohledovými analýzami pro oblast, nelze je přesouvat do navazujících řízení. Schválení v této podobě trvale znehodnotí charakter regionu.	negativních vlivů hluku a stroboskopického efektu řeší podmínky stanovené ve všech územních opatřeních pro akcelerační oblasti pro VTE, které ukládají zpracování hlukové studie, studie působení stroboskopického efektu, včetně minimalizace shadow flicker efektu. V případě, že by záměr nesplňoval zákonné hygienické limity (nařízení vlády č. 272/2011 Sb., o ochraně zdraví před nepříznivými účinky hluku a vibrací) a současně podmínky v územním opatření, nemůže být povolen.

Poř. č.	Připomínkové místo	Číslo jednací	Článek	AO	Připomínka	Vyhodnocení
					Závěr a požadavky Na základě výše uvedených skutečností žádám, aby: a) **AOV29 Býškovice vyřadilo z Návrhu změny č. 2 URP** b) a pokud tomuto požadavku nevyhoví, aby před případným vymezením nechalo zpracovat podrobnou pohledovou studii dopadů na Národní kulturní památku Svatý Hostýn, ekonomiku cestovního ruchu a krajinný ráz Přírodního parku Hostýnské vrchy, c) Rozsah AOV29 podstatně redukovalo tak, aby nebyl narušen vizuální koridor Hostýn – Podhostýnsko - Záhoransko, a aby kumulace tří navazujících zón (AOV29 + AOV30 + AOV31) byla posuzována jako celek, nikoliv izolovaně. d) Dále žádám, aby zajistilo dostatečnou ochranu práv obcí a občanů mikroregionu Podhostýnska a Záhoranska v procesu povolování konkrétních záměrů VTE. Datu [redacted] [redacted]	

Poř. č.	Připomínkové místo	Číslo jednací	Článek	AO	Připomínka	Vyhodnocení
135	Josef Smolka	MMR-52357-2026-81-19	99cm	AOV29	Ministerstvo pro místní rozvoj ČR, Odbor územního plánování, Staroměstské náměstí 6, 110 15 Praha 1 DS: 26iaava | E-mail: poslatelna@mmr.gov.cz **Podatel:** Jméno a příj[redacted] JOSEF CHOLVÁ Datum naro[redacted] Adresa trvalé[redacted] **PŘIPOMÍNKY K:** **I. návrhu Změny č. 2 Územního rozvojového plánu ČR (ÚRP ČR)** **II. Vyhodnocení vlivů návrhu Změny č. 2 ÚRP na udržitelný rozvoj území (SEA)** **III. návrhům jednotlivých územních opatření pro akcelerační oblasti (AO) vymezeným v návrhu Změny č. 2 ÚRP** **Akcelerační oblast AOV29 Býškovice** Připomínky podávám: ☒ jako osoba žijící v dotčeném území ☒ jako vlastník nemovitosti v dotčeném území ☒ jako osoba, která bude dotčena dopady návrhu z hlediska * kvality života, *krajiny, *životního prostředí, neboť žiji/pobývám často v blízkosti akcelerační oblasti v blízkosti akcelerační oblasti ☐ hospodařím na půdě ☐ jiné Nesouhlasím s vymezením Akcelerační oblasti pro větrnou energii AOV29 Býškovice v rámci návrhu Změny č. 2 Územního rozvojového plánu ČR a souvisejícího návrhu územního opatření z následujících důvodů. **1. Nepřiměřená velikost a kumulace akcelerace** **Enormní rozsah AOV29:** Oblast Býškovice má rozlohu cca 2 378,1 ha s plánovaným výkonem 231 MW a až 66 věžemi VTE. Návrh Změny č. 2 ÚRP přitom požaduje pro VTE celistvost plochy od 2,5 km². Zdejší vymezení dosahuje téměř desetinásobku tohoto minima, aniž by velikost byla zdůvodněna limity krajinného rázu, rekreace či vizuálního zatížení. Nebyla posouzena menší, kompaktnější varianta. **Kumulace tří sousedních zón:** Na AOV29 bezprostředně navazují zóny AOV30 Kunovice (256 ha) a AOV31 Kelč (668,5 ha). Celková kumulovaná rozloha dosahuje 33 km² a vytváří masivní pás až 92 turbín o výšce 200 metrů, který obklíčuje obce Podhostýnska a Záhoranska. Komplexní analýza souhrnného vlivu těchto tří navazujících zón zcela chybí. **2. Nedostatečné vyhodnocení hustoty osídlení** Návrh pracuje s územím jako s „volnou krajinou", což ignoruje specifickou sídelní strukturu Podhostýnska a Záhoranska. Jde o hustě obydlený venkovský prostor s minimálními vzdálenostmi mezi obcemi. Emise hluku, světla a vizuální dopady zasáhnou kvalitu života obyvatelstva celého mikroregionu. Odůvodnění neobsahuje analýzu odstupových vzdáleností od obytné zástavby pro moderní typy VTE s výškou 200 m.	**Neakceptováno.** Akcelerační oblast AOV31 Kelč byla zmenšena. Jedním z podkladů pro zpracování Z2 ÚRP byl dokument Akcelerační oblasti, předvýběr ploch k výstavbě VTE, Screening území ČR z hlediska ochrany krajinného rázu (Roman Bukáček, Simona Vondráčková, 2025). Při vymezování akceleračních oblastí byl krajinný ráz dále prověřován, a to s ohledem na hodnoty území. Vlivy na krajinný ráz pak byly dále vyhodnoceny v rámci VVURÚ, a to jak z hlediska navrhovaného souboru akceleračních oblastí jako celku, tak pro jednotlivá území v kartách akceleračních oblastí, které obsahují i mapy viditelnosti (Příloha SEA). Podmínky v územních opatřeních pak dále omezují barevné řešení doprovodných staveb a rozsah trvalých terénních úprav. Samotný způsob vymezení akceleračních oblastí na základě podkladů (biologická posouzení, mapy citlivosti ptáků vůči výstavbě VTE zpracované ČSO, území významná pro netopýry dle podkladů ČESON, biotopy zvláště chráněných druhů velkých savců a další) a nařízení vlády č. 507/2025 Sb. minimalizuje vliv na složky životního prostředí. Pro všechny akcelerační oblasti jsou současně pořizována územní opatření, která obsahují opatření stanovená na základě biologických posouzení. Tato opatření dále zmírňují negativní vlivy, které nebylo možné vyloučit vymezením akcelerační oblasti. Podmínky v územních opatřeních zahrnují ochranu prvků lokálního ÚSES a všech biokoridorů, ochranu biotopů, ZPF a PUPFL, dále povinnost biologického dozoru, monitoring mortality ptáků a netopýrů, detekční systémy a další podmínky specifické vzhledem ke konkrétní akcelerační oblasti. Kumulativní posouzení vlivů na životní prostředí a veřejné zdraví bylo v rámci SEA provedeno pro každou AO (viz karty AO v příloze č. 2 SEA) i pro Změnu č. 2 ÚRP jako celek. V rámci ÚO pro všechny AOV byla stanovena podmínka vypracování hlukové studie, do níž budou zahrnuty všechny existující zdroje (např. formou podkladů z měření hluku). Ochrana ZPF je řešena v souvisejících územních opatřeních. Podmínkami je zajištěno, že nebudou vznikat neobhospodařovatelné zbytkové zemědělské pozemky ani pozemky bez přístupu k veřejně přístupné pozemní komunikaci. Dále je v nich požadavek na upřednostní nižších tříd ochrany ZPF při realizaci záměrů OZE a je stanovena maximální plocha dlouhodobého nebo trvalého odnětí ZPF pro záměry OZE v celé akcelerační oblasti. Souhlas s odnětím ze ZPF bude vydán v navazujícím řízení dle stavebního zákona. Při vymezení akceleračních oblastí nelze předjímat konkrétní technické parametry či přesné umístění záměrů OZE. Obavy z

Poř. č.	Připomínkové místo	Číslo jednací	Článek	AO	Připomínka	Vyhodnocení
					3. Krajinný ráz Hostýnských vrchů a pohledové vazby **Přírodní park Hostýnské vrchy:** Lokalita velmi těsně sousedí s Přírodním parkem Hostýnské vrchy (přes 20 000 ha), zřízeným k ochraně harmonického měřítka a hodnot krajiny. Ministerstvo životního prostředí ve své metodice řadí přírodní parky mezi území nevhodná pro VTE. Vymezení gigantické zóny AOV29 těsně za jeho hranicí toto doporučení obchází a porušuje podmínky ochrany krajinného rázu dle § 12 zákona č. 114/1992 Sb. **Absence pohledové studie:** Vrcholy Hostýn a Kelčský Javorník jsou dominantami s dalekými výhledy. AOV29 leží v jejich přímém severním předpolí, tedy v zóně podstatně bližší, než je hranice běžné viditelnosti VTE (10–12 km). K podkladům nebyla přiložena pohledová studie posuzující dopad průmyslového „lesa větrníků" na panorama. Stávající solitérní elektrárna na Hostýně slouží lokálně a nemůže obhajovat masivní výstavbu v podhůří. **4. Poutní a turistický význam Svatého Hostýna** **Národní kulturní památka:** Svatý Hostýn je nejnavštěvovanějším poutním místem na Moravě (250 000 – 500 000 návštěvníků ročně, při výročích až 100 000 lidí za víkend), což se vyrovnává a překonává i nejpopulárnější státní zámky jako Hluboká či Český Krumlov. Průmyslový park desítek věží v hlavním pohledovém směru **nenávratně zničí** duchovní atmosféru a panoramatické výhledy, bude dobře vidigtelný díky rovinaté Hané už zdaleka. Z rozhledny i od baziliky se otevírá výhled přímo na plochu AOV29; blikající větrné elektrárny by dominovaly v panoramatu ze Sv. Hostýna. Odůvodnění návrhu žádný dopad na ekonomiku cestovního ruchu ani na toto citlivé poutní místo nehodnotí a nezohledňuje. **5. Přírodní hodnoty, biodiverzita a geologie** **Chráněná území a migrace:** Oblast je ekologickým zázemím Hostýnských vrchů bohatých na rezervace a ptačí migrační koridory. V lokalitě Hostýnských vrchů jsou dva typy chráněných území soustavy Natura 2000 – EVL Hostýnské vrchy a Ptačí oblast – Hostýnské vrchy., jde o území s nejvyššími stupni ochrany přírody. Návrh zcela ignoruje lokalizovaná ornitologická data a mapu citlivosti ptáků z roku 2025. Hrozí akutní riziko úbytku chráněných stěhovavých netopýrů (např. netopýr rezavý, netopýr pestrý), pro které je území průletovou zónou. Zákon o ochraně přírody (§ 45h zák. č. 114/1992 Sb.) ukládá hodnocení vlivů i pro záměry **v blízkosti** lokalit Natura 2000, které by mohly samostatně nebo ve spojení s jinými záměry či koncepcemi významně ovlivnit stav předmětu ochrany nebo celistvost EVL nebo ptačí oblasti. Nestačí, aby záměr ležel formálně mimo hranici – musí být posouzeny i přeshraniční (funkční) vlivy. Návrh Změny č. 2 ÚRP nevypořádává dostatečně vztah mezi vymezením AOV a závazným prvkem nadregionálního ÚSES (biokoridorem NRBK 137, 109), trasa prochází či je v bezprostřední blizkosti katastrálních území, která jsou součástí AOV29. Tím je porušen § 5 odst. 1 zákona č. 114/1992 Sb. **Geologická specifika:** AOV29 leží ve flyšovém pásmu vnějších Západních Karpat s výskytem podzemních hydrologických struktur, pramenišť a svahových nestabilit. Masivní betonové základy turbín (průměr 15–20 m, hloubka 3–5 m) tyto struktury nevratně naruší. Riziko nebylo posouzeno, nelze je přesouvat do navazujících řízení. **Ochrana zemědělského půdního fondu:** oblast tvoří vysoce hodnotná, intenzivní využívanou zemědělskou krajinu. Vymezení povede k rozsáhlým záborům půdy nejen pro stožáry, ale i i zpevněné přístupové komunikace. Stát by měl primárně využívat degradované plochy, nikoli úrodnou krajinu, která plní funkci zadržování vody v půdě a zajišťuje obživu místním zemědělcům. **6. Nedostatečné kumulativní posouzení** Zcela chybí samostatná kumulativní analýza, která by sečetla vlivy celého pásu zón AOV29, AOV30 a AOV31. Deklarované tvrzení, že vymezení proběhlo šetrně k životnímu prostředí a kulturním hodnotám, není podloženo žádnými konkrétními výpočty, studiemi ani pohledovými analýzami pro oblast, nelze je přesouvat do navazujících řízení. Schválení v této podobě trvale znehodnotí charakter regionu.	negativních vlivů hluku a stroboskopického efektu řeší podmínky stanovené ve všech územních opatřeních pro akcelerační oblasti pro VTE, které ukládají zpracování hlukové studie, studie působení stroboskopického efektu, včetně minimalizace shadow flicker efektu. V případě, že by záměr nesplňoval zákonné hygienické limity (nařízení vlády č. 272/2011 Sb., o ochraně zdraví před nepříznivými účinky hluku a vibrací) a současně podmínky v územním opatření, nemůže být povolen.

Poř. č.	Připomínkové místo	Číslo jednací	Článek	AO	Připomínka	Vyhodnocení
					Závěr a požadavky Na základě výše uvedených skutečností žádám, aby: a) **AOV29 Býškovice vyřadilo z Návrhu změny č. 2 URP** b) a pokud tomuto požadavku nevyhoví, aby před případným vymezením nechalo zpracovat podrobnou pohledovou studii dopadů na Národní kulturní památku Svatý Hostýn, ekonomiku cestovního ruchu a krajinný ráz Přírodního parku Hostýnské vrchy, c) Rozsah AOV29 podstatně redukovalo tak, aby nebyl narušen vizuální koridor Hostýn – Podhostýnsko - Záhoransko, a aby kumulace tří navazujících zón (AOV29 + AOV30 + AOV31) byla posuzována jako celek, nikoliv izolovaně. d) Dále žádám, aby zajistilo dostatečnou ochranu práv obcí a občanů mikroregionu Podhostýnska a Záhoranska v procesu povolování konkrétních záměrů VTE. Datu [redacted] [redacted]	

Poř. č.	Připomínkové místo	Číslo jednací	Článek	AO	Připomínka	Vyhodnocení
135	Libuše Smolková	MMR-52357-2026-81-20	99cm	AOV29	Ministerstvo pro místní rozvoj ČR, Odbor územního plánování, Staroměstské náměstí 6, 110 15 Praha 1 DS: 26iaava | E-mail: podatelna@mmr.gov.cz Podatel: Jméno a příjm LIBUŠE SMOLKOVÁ Datum naroz [redacted] Adresa trvalé **PŘIPOMÍNKY K:** **I. návrhu Změny č. 2 Územního rozvojového plánu ČR (ÚRP ČR)** **II. Vyhodnocení vlivů návrhu Změny č. 2 ÚRP na udržitelný rozvoj území (SEA)** **III. návrhům jednotlivých územních opatření pro akcelerační oblasti (AO) vymezeným v návrhu Změny č. 2 ÚRP** **Akcelerační oblast AOV29 Býškovice** Připomínky podávám: ☒ jako osoba žijící v dotčeném území ☒ jako vlastník nemovitosti v dotčeném území ☒ jako osoba, která bude dotčena dopady návrhu z hlediska * kvality života, *krajiny, *životního prostředí, neboť žiji/pobývám často v blízkosti akcelerační oblasti v blízkosti akcelerační oblasti ☐ hospodářím na půdě ☐ jiné: Nesouhlasím s vymezením Akcelerační oblasti pro větrnou energii AOV29 Býškovice v rámci návrhu Změny č. 2 Územního rozvojového plánu ČR a souvisejícího návrhu územního opatření z následujících důvodů. **1. Nepřiměřená velikost a kumulace akcelerace** **Enormní rozsah AOV29:** Oblast Býškovice má rozlohu cca 2 378,1 ha s plánovaným výkonem 231 MW a až 66 věžemi VTE. Návrh Změny č. 2 ÚRP přitom požaduje pro VTE celistvost plochy od 2,5 km². Zdejší vymezení dosahuje téměř desetinásobku tohoto minima, aniž by velikost byla zdůvodněna limity krajinného rázu, rekreace či vizuálního zatížení. Nebyla posouzena menší, kompaktnější varianta. **Kumulace tří sousedních zón:** Na AOV29 bezprostředně navazují zóny AOV30 Kunovice (256 ha) a AOV31 Kelč (668,5 ha). Celková kumulovaná rozloha dosahuje 33 km² a vytváří masivní pás až 92 turbín o výšce 200 metrů, který obklíčuje obce Podhostýnska a Záhoranska. Komplexní analýza souhrnného vlivu těchto tří navazujících zón zcela chybí. **2. Nedostatečné vyhodnocení hustoty osídlení** Návrh pracuje s územím jako s „volnou krajinou", což ignoruje specifickou sídelní strukturu Podhostýnska a Záhoranska. Jde o hustě obydlený venkovský prostor s minimálními vzdálenostmi mezi obcemi. Emise hluku, světla a vizuální dopady zasáhnou kvalitu života obyvatelstva celého mikroregionu. Odůvodnění neobsahuje analýzu odstupových vzdáleností od obytné zástavby pro moderní typy VTE s výškou 200 m.	**Neakceptováno.** Akcelerační oblast AOV31 Kelč byla zmenšena. Jedním z podkladů pro zpracování Z2 ÚRP byl dokument Akcelerační oblasti, předvýběr ploch k výstavbě VTE, Screening území ČR z hlediska ochrany krajinného rázu (Roman Bukáček, Simona Vondráčková, 2025). Při vymezování akceleračních oblastí byl krajinný ráz dále prověřován, a to s ohledem na hodnoty území. Vlivy na krajinný ráz pak byly dále vyhodnoceny v rámci VVURÚ, a to jak z hlediska navrhovaného souboru akceleračních oblastí jako celku, tak pro jednotlivá území v kartách akceleračních oblastí, které obsahují i mapy viditelnosti (Příloha SEA). Podmínky v územních opatřeních pak dále omezují barevné řešení doprovodných staveb a rozsah trvalých terénních úprav. Samotný způsob vymezení akceleračních oblastí na základě podkladů (biologická posouzení, mapy citlivosti ptáků vůči výstavbě VTE zpracované ČSO, území významná pro netopýry dle podkladů ČESON, biotopy zvláště chráněných druhů velkých savců a další) a nařízení vlády č. 507/2025 Sb. minimalizuje vliv na složky životního prostředí. Pro všechny akcelerační oblasti jsou současně pořizována územní opatření, která obsahují opatření stanovená na základě biologických posouzení. Tato opatření dále zmírňují negativní vlivy, které nebylo možné vyloučit vymezením akcelerační oblasti. Podmínky v územních opatřeních zahrnují ochranu prvků lokálního ÚSES a všech biokoridorů, ochranu biotopů, ZPF a PUPFL, dále povinnost biologického dozoru, monitoring mortality ptáků a netopýrů, detekční systémy a další podmínky specifické vzhledem ke konkrétní akcelerační oblasti. Kumulativní posouzení vlivů na životní prostředí a veřejné zdraví bylo v rámci SEA provedeno pro každou AO (viz karty AO v příloze č. 2 SEA) i pro Změnu č. 2 ÚRP jako celek. V rámci ÚO pro všechny AOV byla stanovena podmínka vypracování hlukové studie, do níž budou zahrnuty všechny existující zdroje (např. formou podkladů z měření hluku). Ochrana ZPF je řešena v souvisejících územních opatřeních. Podmínkami je zajištěno, že nebudou vznikat neobhospodařovatelné zbytkové zemědělské pozemky ani pozemky bez přístupu k veřejně přístupné pozemní komunikaci. Dále je v nich požadavek na upřednostní nižších tříd ochrany ZPF při realizaci záměrů OZE a je stanovena maximální plocha dlouhodobého nebo trvalého odnětí ZPF pro záměry OZE v celé akcelerační oblasti. Souhlas s odnětím ze ZPF bude vydán v navazujícím řízení dle stavebního zákona. Při vymezení akceleračních oblastí nelze předjímat konkrétní technické parametry či přesné umístění záměrů OZE. Obavy z

Poř. č.	Připomínkové místo	Číslo jednací	Článek	AO	Připomínka	Vyhodnocení
					3. **Krajinný ráz Hostýnských vrchů a pohledové vazby** **Přírodní park Hostýnské vrchy:** Lokalita velmi těsně sousedí s Přírodním parkem Hostýnské vrchy (přes 20 000 ha), zřízeným k ochraně harmonického měřítka a hodnot krajiny. Ministerstvo životního prostředí ve své metodice řadí přírodní parky mezi území nevhodná pro VTE. Vymezení gigantické zóny AOV29 těsně za jeho hranicí toto doporučení obchází a porušuje podmínky ochrany krajinného rázu dle § 12 zákona č. 114/1992 Sb. **Absence pohledové studie:** Vrcholy Hostýn a Kelčský Javorník jsou dominantami s dalekými výhledy. AOV29 leží v jejich přímém severním předpolí, tedy v zóně podstatně bližší, než je hranice běžné viditelnosti VTE (10–12 km). K podkladům nebyla přiložena pohledová studie posuzující dopad průmyslového „lesa větrníků" na panorama. Stávající solitérní elektrárna na Hostýně slouží lokálně a nemůže obhajovat masivní výstavbu v podhůří. 4. **Poutní a turistický význam Svatého Hostýna** **Národní kulturní památka:** Svatý Hostýn je nejnavštěvovanějším poutním místem na Moravě (250 000 – 500 000 návštěvníků ročně, při výročích až 100 000 lidí za víkend), což se vyrovnává a překonává i nejpopulárnější státní zámky jako Hluboká či Český Krumlov. Průmyslový park desítek věží v hlavním pohledovém směru **nenávratně zničí** duchovní atmosféru a panoramatické výhledy, bude dobře vidigtelný díky rovinaté Hané už zdaleka. Z rozhledny i od baziliky se otevírá výhled přímo na plochu AOV29; blikající větrné elektrárny by dominovaly v panoramatu ze Sv. Hostýna. Odůvodnění návrhu žádný dopad na ekonomiku cestovního ruchu ani na toto citlivé poutní místo nehodnotí a nezohledňuje. 5. **Přírodní hodnoty, biodiverzita a geologie** **Chráněná území a migrace:** Oblast je ekologickým zázemím Hostýnských vrchů bohatých na rezervace a ptačí migrační koridory. V lokalitě Hostýnských vrchů jsou dva typy chráněných území soustavy Natura 2000 – EVL Hostýnské vrchy a Ptačí oblast – Hostýnské vrchy., jde o území s nejvyššími stupni ochrany přírody. Návrh zcela ignoruje lokalizovaná ornitologická data a mapu citlivosti ptáků z roku 2025. Hrozí akutní riziko úhynu chráněných stěhovavých netopýrů (např. netopýr rezavý, netopýr pestrý), pro které je území průletovou zónou. Zákon o ochraně přírody (§ 45b zák. č. 114/1992 Sb.) ukládá hodnocení vlivů i pro záměry **v blízkosti** lokalit Natura 2000, které by mohly samostatně nebo ve spojení s jinými záměry či koncepcemi významně ovlivnit stav předmětu ochrany nebo celistvost EVL nebo ptačí oblasti. Nestačí, aby záměr ležel formálně mimo hranici – musí být posouzeny i přeshraniční (funkční) vlivy. Návrh Změny č. 2 ÚRP nevypořádává dostatečně vztah mezi vymezením AOV a závazným prvkem nadregionálního ÚSES (biokoridorem NRBK 137, 109), trasa prochází či je v bezprostřední blizkosti katastrálních území, která jsou součástí AOV29. Tím je porušen § 5 odst. 1 zákona č. 114/1992 Sb. **Geologická specifika:** AOV29 leží ve flyšovém pásmu vnějších Západních Karpat s výskytem podzemních hydrologických struktur, pramenišť a svahových nestabilit. Masivní betonové základy turbín (průměr 15–20 m, hloubka 3–5 m) tyto struktury nevratně naruší. Riziko nebylo posouzeno, nelze je přesouvat do navazujících řízení. **Ochrana zemědělského půdního fondu:** oblast tvoří vysoce hodnotná, intenzivní využívanou zemědělskou krajinu. Vymezení povede k rozsáhlým záborům půdy nejen pro stožáry, ale i i zpevněné přístupové komunikace. Stát by měl primárně využívat degradované plochy, nikoli úrodnou krajinu, která plní funkci zadržování vody v půdě a zajišťuje obživu místním zemědělcům. 6. **Nedostatečné kumulativní posouzení** Zcela chybí samostatná kumulativní analýza, která by sečetla vlivy celého pásu zón AOV29, AOV30 a AOV31. Deklarované tvrzení, že vymezení proběhlo šetrně k životnímu prostředí a kulturním hodnotám, není podloženo žádnými konkrétními výpočty, studiemi ani pohledovými analýzami pro oblast, nelze je přesouvat do navazujících řízení. Schválení v této podobě trvale znehodnotí charakter regionu.	negativních vlivů hluku a stroboskopického efektu řeší podmínky stanovené ve všech územních opatřeních pro akcelerační oblasti pro VTE, které ukládají zpracování hlukové studie, studie působení stroboskopického efektu, včetně minimalizace shadow flicker efektu. V případě, že by záměr nesplňoval zákonné hygienické limity (nařízení vlády č. 272/2011 Sb., o ochraně zdraví před nepříznivými účinky hluku a vibrací) a současně podmínky v územním opatření, nemůže být povolen.

Poř. č.	Připomínkové místo	Číslo jednací	Článek	AO	Připomínka	Vyhodnocení
					Závěr a požadavky Na základě výše uvedených skutečností žádám, aby: a) **AOV29 Býškovice vyřadilo z Návrhu změny č. 2 URP** b) a pokud tomuto požadavku nevyhoví, aby před případným vymezením nechalo zpracovat podrobnou pohledovou studii dopadů na Národní kulturní památku Svatý Hostýn, ekonomiku cestovního ruchu a krajinný ráz Přírodního parku Hostýnské vrchy, c) Rozsah AOV29 podstatně redukovalo tak, aby nebyl narušen vizuální koridor Hostýn – Podhostýnsko - Záhoransko, a aby kumulace tří navazujících zón (AOV29 + AOV30 + AOV31) byla posuzována jako celek, nikoliv izolovaně. d) Dále žádám, aby zajistilo dostatečnou ochranu práv obcí a občanů mikroregionu Podhostýnska a Záhoranska v procesu povolování konkrétních záměrů VTE. Datu [redacted] [redacted]	

Poř. č.	Připomínkové místo	Číslo jednací	Článek	AO	Připomínka	Vyhodnocení
135	Věndula Zemanová	MMR-52357-2026-81-21	99cm	AOV29	Ministerstvo pro místní rozvoj ČR, Odbor územního plánování, Staroměstské náměstí 6, 110 15 Praha 1 DS: 26iaava | E-mail: podatelna@mmr.gov.cz **Podatel:** VĚNDULA ZEMANOVÁ Jméno a příjm [redacted] Datum naroz Adresa trvalé **PŘIPOMÍNKY K:** **I. návrhu Změny č. 2 Územního rozvojového plánu ČR (ÚRP ČR)** **II. Vyhodnocení vlivů návrhu Změny č. 2 ÚRP na udržitelný rozvoj území (SEA)** **III. návrhům jednotlivých územních opatření pro akcelerační oblasti (AO) vymezeným v návrhu Změny č. 2 ÚRP** **Akcelerační oblast AOV29 Býškovice** Připomínky podávám: ☒ jako osoba žijící v dotčeném území ☐ jako vlastník nemovitosti v dotčeném území ☒ jako osoba, která bude dotčena dopady návrhu z hlediska * kvality života, *krajiny, *životního prostředí, neboť žiji/pobývám často v blízkosti akcelerační oblasti v blízkosti akcelerační oblasti ☐ hospodařím na půdě ☐ jiné Nesouhlasím s vymezením Akcelerační oblasti pro větrnou energii AOV29 Býškovice v rámci návrhu Změny č. 2 Územního rozvojového plánu ČR a souvisejícího návrhu územního opatření z následujících důvodů. **1. Nepřiměřená velikost a kumulace akcelerace** **Enormní rozsah AOV29:** Oblast Býškovice má rozlohu cca 2 378,1 ha s plánovaným výkonem 231 MW a až 66 věžemi VTE. Návrh Změny č. 2 URP přitom požaduje pro VTE celistvost plochy od 2,5 km². Zdejší vymezení dosahuje téměř desetinásobku tohoto minima, aniž by velikost byla zdůvodněna limity krajinného rázu, rekreace či vizuálního zatížení. Nebyla posouzena menší, kompaktnější varianta. **Kumulace tří sousedních zón:** Na AOV29 bezprostředně navazují zóny AOV30 Kunovice (256 ha) a AOV31 Kelč (668,5 ha). Celková kumulovaná rozloha dosahuje 33 km² a vytváří masivní pás až 92 turbín o výšce 200 metrů, který obklíčuje obce Podhostýnska a Záhoranska. Komplexní analýza souhrnného vlivu těchto tří navazujících zón zcela chybí. **2. Nedostatečné vyhodnocení hustoty osídlení** Návrh pracuje s územím jako s „volnou krajinou“, což ignoruje specifickou sídelní strukturu Podhostýnska a Záhoranska. Jde o hustě obydlený venkovský prostor s minimálními vzdálenostmi mezi obcemi. Emise hluku, světla a vizuální dopady zasáhnou kvalitu života obyvatelstva celého mikroregionu. Odůvodnění neobsahuje analýzu odstupových vzdáleností od obytné zástavby pro moderní typy VTE s výškou 200 m.	**Neakceptováno.** Akcelerační oblast AOV31 Kelč byla zmenšena. Jedním z podkladů pro zpracování Z2 ÚRP byl dokument Akcelerační oblasti, předvýběr ploch k výstavbě VTE, Screening území ČR z hlediska ochrany krajinného rázu (Roman Bukáček, Simona Vondráčková, 2025). Při vymezování akceleračních oblastí byl krajinný ráz dále prověřován, a to s ohledem na hodnoty území. Vlivy na krajinný ráz pak byly dále vyhodnoceny v rámci VVURÚ, a to jak z hlediska navrhovaného souboru akceleračních oblastí jako celku, tak pro jednotlivá území v kartách akceleračních oblastí, které obsahují i mapy viditelnosti (Příloha SEA). Podmínky v územních opatřeních pak dále omezují barevné řešení doprovodných staveb a rozsah trvalých terénních úprav. Samotný způsob vymezení akceleračních oblastí na základě podkladů (biologická posouzení, mapy citlivosti ptáků vůči výstavbě VTE zpracované ČSO, území významná pro netopýry dle podkladů ČESON, biotopy zvláště chráněných druhů velkých savců a další) a nařízení vlády č. 507/2025 Sb. minimalizuje vliv na složky životního prostředí. Pro všechny akcelerační oblasti jsou současně pořizována územní opatření, která obsahují opatření stanovená na základě biologických posouzení. Tato opatření dále zmírňují negativní vlivy, které nebylo možné vyloučit vymezením akcelerační oblasti. Podmínky v územních opatřeních zahrnují ochranu prvků lokálního ÚSES a všech biokoridorů, ochranu biotopů, ZPF a PUPFL, dále povinnost biologického dozoru, monitoring mortality ptáků a netopýrů, detekční systémy a další podmínky specifické vzhledem ke konkrétní akcelerační oblasti. Kumulativní posouzení vlivů na životní prostředí a veřejné zdraví bylo v rámci SEA provedeno pro každou AO (viz karty AO v příloze č. 2 SEA) i pro Změnu č. 2 ÚRP jako celek. V rámci ÚO pro všechny AOV byla stanovena podmínka vypracování hlukové studie, do níž budou zahrnuty všechny existující zdroje (např. formou podkladů z měření hluku). Ochrana ZPF je řešena v souvisejících územních opatřeních. Podmínkami je zajištěno, že nebudou vznikat neobhospodařovatelné zbytkové zemědělské pozemky ani pozemky bez přístupu k veřejně přístupné pozemní komunikaci. Dále je v nich požadavek na upřednostní nižších tříd ochrany ZPF při realizaci záměrů OZE a je stanovena maximální plocha dlouhodobého nebo trvalého odnětí ZPF pro záměry OZE v celé akcelerační oblasti. Souhlas s odnětím ze ZPF bude vydán v navazujícím řízení dle stavebního zákona. Při vymezení akceleračních oblastí nelze předjímat konkrétní technické parametry či přesné umístění záměrů OZE. Obavy z

Poř. č.	Připomínkové místo	Číslo jednací	Článek	AO	Připomínka	Vyhodnocení
					• • **3. Krajinný ráz Hostýnských vrchů a pohledové vazby** **Přírodní park Hostýnské vrchy:** Lokalita velmi těsně sousedí s Přírodním parkem Hostýnské vrchy (přes 20 000 ha), zřízeným k ochraně harmonického měřítka a hodnot krajiny. Ministerstvo životního prostředí ve své metodice řadí přírodní parky mezi území nevhodná pro VTE. Vymezení gigantické zóny AOV29 těsně za jeho hranicí toto doporučení obchází a porušuje podmínky ochrany krajinného rázu dle § 12 zákona č. 114/1992 Sb. **Absence pohledové studie:** Vrcholy Hostýn a Kelčský Javorník jsou dominantami s dalekými výhledy. AOV29 leží v jejich přímém severním předpolí, tedy v zóně podstatně bližší, než je hranice běžné viditelnosti VTE (10–12 km). K podkladům nebyla přiložena pohledová studie posuzující dopad průmyslového „lesa větrníků" na panorama. Stávající solitérní elektrárna na Hostýně slouží lokálně a nemůže obhajovat masivní výstavbu v podhůří. **4. Poutní a turistický význam Svatého Hostýna** **Národní kulturní památka:** Svatý Hostýn je nejnavštěvovanějším poutním místem na Moravě (250 000 – 500 000 návštěvníků ročně, při výročích až 100 000 lidí za víkend), což se vyrovnává a překonává i nejpopulárnější státní zámky jako Hluboká či Český Krumlov. Průmyslový park desítek věží v hlavním pohledovém směru **nenávratně zničí** duchovní atmosféru a panoramatické výhledy, bude dobře vidigtelný díky rovinaté Hané už zdaleka. Z rozhledny i od baziliky se otevírá výhled přímo na plochu AOV29; blikající větrné elektrárny by dominovaly v panoramatu ze Sv. Hostýna. Odůvodnění návrhu žádný dopad na ekonomiku cestovního ruchu ani na toto citlivé poutní místo nehodnotí a nezohledňuje. **5. Přírodní hodnoty, biodiverzita a geologie** **Chráněná území a migrace:** Oblast je ekologickým zázemím Hostýnských vrchů bohatých na rezervace a ptačí migrační koridory. V lokalitě Hostýnských vrchů jsou dva typy chráněných území soustavy Natura 2000 – EVL Hostýnské vrchy a Ptačí oblast – Hostýnské vrchy., jde o území s nejvyššími stupni ochrany přírody. Návrh zcela ignoruje lokalizovaná ornitologická data a mapu citlivosti ptáků z roku 2025. Hrozí akutní riziko úhynu chráněných stěhovavých netopýrů (např. netopýr rezavý, netopýr pestrý), pro které je území průletovou zónou. Zákon o ochraně přírody (§ 45h zák. č. 114/1992 Sb.) ukládá hodnocení vlivů i pro záměry **v blízkosti** lokalit Natura 2000, které by mohly samostatně nebo ve spojení s jinými záměry či koncepcemi významně ovlivnit stav předmětu ochrany nebo celistvost EVL nebo ptačí oblasti. Nestačí, aby záměr ležel formálně mimo hranici – musí být posouzeny i přeshraniční (funkční) vlivy. Návrh Změny č. 2 ÚRP nevypořádává dostatečně vztah mezi vymezením AOV a závazným prvkem nadregionálního ÚSES (biokoridorem NRBK 137, 109), trasa prochází či je v bezprostřední blízkosti katastrálních území, která jsou součástí AOV29. Tím je porušen § 5 odst. 1 zákona č. 114/1992 Sb. **Geologická specifika:** AOV29 leží ve flyšovém pásmu vnějších Západních Karpat s výskytem podzemních hydrologických struktur, pramenišť a svahových nestabilit. Masivní betonové základy turbín (průměr 15–20 m, hloubka 3–5 m) tyto struktury nevratně naruší. Riziko nebylo posouzeno, nelze je přesouvat do navazujících řízení. **Ochrana zemědělského půdního fondu:** oblast tvoří vysoce hodnotná, intenzivní využívanou zemědělskou krajinu. Vymezení povede k rozsáhlým záborům půdy nejen pro stožáry, ale i i zpevněné přístupové komunikace. Stát by měl primárně využívat degradované plochy, nikoli úrodnou krajinu, která plní funkci zadržování vody v půdě a zajišťuje obživu místním zemědělcům. **6. Nedostatečné kumulativní posouzení** Zcela chybí samostatná kumulativní analýza, která by sečetla vlivy celého pásu zón AOV29, AOV30 a AOV31. Deklarované tvrzení, že vymezení proběhlo šetrně k životnímu prostředí a kulturním hodnotám, není podloženo žádnými konkrétními výpočty, studiemi ani pohledovými analýzami pro oblast, nelze je přesouvat do navazujících řízení. Schválení v této podobě trvale znehodnotí charakter regionu.	negativních vlivů hluku a stroboskopického efektu řeší podmínky stanovené ve všech územních opatřeních pro akcelerační oblasti pro VTE, které ukládají zpracování hlukové studie, studie působení stroboskopického efektu, včetně minimalizace shadow flicker efektu. V případě, že by záměr nesplňoval zákonné hygienické limity (nařízení vlády č. 272/2011 Sb., o ochraně zdraví před nepříznivými účinky hluku a vibrací) a současně podmínky v územním opatření, nemůže být povolen.

Poř. č.	Připomínkové místo	Číslo jednací	Článek	AO	Připomínka	Vyhodnocení
					Závěr a požadavky Na základě výše uvedených skutečností žádám, aby: a) **AOV29 Býškovice vyřadilo z Návrhu změny č. 2 URP** b) a pokud tomuto požadavku nevyhoví, aby před případným vymezením nechalo zpracovat podrobnou pohledovou studii dopadů na Národní kulturní památku Svatý Hostýn, ekonomiku cestovního ruchu a krajinný ráz Přírodního parku Hostýnské vrchy, c) Rozsah AOV29 podstatně redukovalo tak, aby nebyl narušen vizuální koridor Hostýn – Podhostýnsko - Záhoransko, a aby kumulace tří navazujících zón (AOV29 + AOV30 + AOV31) byla posuzována jako celek, nikoliv izolovaně. d) Dále žádám, aby zajistilo dostatečnou ochranu práv obcí a občanů mikroregionu Podhostýnska a Záhoranska v procesu povolování konkrétních záměrů VTE. Datu [redacted] [redacted]	

Poř. č.	Připomínkové místo	Číslo jednací	Článek	AO	Připomínka	Vyhodnocení
135	Jiří Sedláček	MMR-52357-2026-81-22	99cm	AOV29	Ministerstvo pro místní rozvoj ČR, Odbor územního plánování, Staroměstské náměstí 6, 110 15 Praha 1 DS: 26iaava | E-mail: podatelna@mmr.gov.cz Podatel: JIŘÍ SEDLÁČEK Jméno a příjm [redacted] Datum naroz Adresa trvalé **PŘIPOMÍNKY K:** **I. návrhu Změny č. 2 Územního rozvojového plánu ČR (ÚRP ČR)** **II. Vyhodnocení vlivů návrhu Změny č. 2 ÚRP na udržitelný rozvoj území (SEA)** **III. návrhům jednotlivých územních opatření pro akcelerační oblasti (AO) vymezeným v návrhu Změny č. 2 ÚRP** **Akcelerační oblast AOV29 Býškovice** Připomínky podávám: ☒ jako osoba žijící v dotčeném území ☐ jako vlastník nemovitosti v dotčeném území ☒ jako osoba, která bude dotčena dopady návrhu z hlediska * kvality života, *krajiny, *životního prostředí, neboť žiji/pobývám často v blízkosti akcelerační oblasti v blízkosti akcelerační oblasti ☐ hospodářím na půdě ☐ jiné Nesouhlasím s vymezením Akcelerační oblasti pro větrnou energii AOV29 Býškovice v rámci návrhu Změny č. 2 Územního rozvojového plánu ČR a souvisejícího návrhu územního opatření z následujících důvodů. **1. Nepřiměřená velikost a kumulace akcelerace** **Enormní rozsah AOV29:** Oblast Býškovice má rozlohu cca 2 378,1 ha s plánovaným výkonem 231 MW a až 66 věžemi VTE. Návrh Změny č. 2 URP přitom požaduje pro VTE celistvost plochy od 2,5 km². Zdejší vymezení dosahuje téměř desetinásobku tohoto minima, aniž by velikost byla zdůvodněna limity krajinného rázu, rekreace či vizuálního zatížení. Nebyla posouzena menší, kompaktnější varianta. **Kumulace tří sousedních zón:** Na AOV29 bezprostředně navazují zóny AOV30 Kunovice (256 ha) a AOV31 Kelč (668,5 ha). Celková kumulovaná rozloha dosahuje 33 km² a vytváří masivní pás až 92 turbín o výšce 200 metrů, který obklíčuje obce Podhostýnska a Záhoranska. Komplexní analýza souhrnného vlivu těchto tří navazujících zón zcela chybí. **2. Nedostatečné vyhodnocení hustoty osídlení** Návrh pracuje s územím jako s „volnou krajinou“, což ignoruje specifickou sídelní strukturu Podhostýnska a Záhoranska. Jde o hustě obydlený venkovský prostor s minimálními vzdálenostmi mezi obcemi. Emise hluku, světla a vizuální dopady zasáhnou kvalitu života obyvatelstva celého mikroregionu. Odůvodnění neobsahuje analýzu odstupových vzdáleností od obytné zástavby pro moderní typy VTE s výškou 200 m.	**Neakceptováno.** Akcelerační oblast AOV31 Kelč byla zmenšena. Jedním z podkladů pro zpracování Z2 ÚRP byl dokument Akcelerační oblasti, předvýběr ploch k výstavbě VTE, Screening území ČR z hlediska ochrany krajinného rázu (Roman Bukáček, Simona Vondráčková, 2025). Při vymezování akceleračních oblastí byl krajinný ráz dále prověřován, a to s ohledem na hodnoty území. Vlivy na krajinný ráz pak byly dále vyhodnoceny v rámci VVURÚ, a to jak z hlediska navrhovaného souboru akceleračních oblastí jako celku, tak pro jednotlivá území v kartách akceleračních oblastí, které obsahují i mapy viditelnosti (Příloha SEA). Podmínky v územních opatřeních pak dále omezují barevné řešení doprovodných staveb a rozsah trvalých terénních úprav. Samotný způsob vymezení akceleračních oblastí na základě podkladů (biologická posouzení, mapy citlivosti ptáků vůči výstavbě VTE zpracované ČSO, území významná pro netopýry dle podkladů ČESON, biotopy zvláště chráněných druhů velkých savců a další) a nařízení vlády č. 507/2025 Sb. minimalizuje vliv na složky životního prostředí. Pro všechny akcelerační oblasti jsou současně pořizována územní opatření, která obsahují opatření stanovená na základě biologických posouzení. Tato opatření dále zmírňují negativní vlivy, které nebylo možné vyloučit vymezením akcelerační oblasti. Podmínky v územních opatřeních zahrnují ochranu prvků lokálního ÚSES a všech biokoridorů, ochranu biotopů, ZPF a PUPFL, dále povinnost biologického dozoru, monitoring mortality ptáků a netopýrů, detekční systémy a další podmínky specifické vzhledem ke konkrétní akcelerační oblasti. Kumulativní posouzení vlivů na životní prostředí a veřejné zdraví bylo v rámci SEA provedeno pro každou AO (viz karty AO v příloze č. 2 SEA) i pro Změnu č. 2 ÚRP jako celek. V rámci ÚO pro všechny AOV byla stanovena podmínka vypracování hlukové studie, do níž budou zahrnuty všechny existující zdroje (např. formou podkladů z měření hluku). Ochrana ZPF je řešena v souvisejících územních opatřeních. Podmínkami je zajištěno, že nebudou vznikat neobhospodařovatelné zbytkové zemědělské pozemky ani pozemky bez přístupu k veřejně přístupné pozemní komunikaci. Dále je v nich požadavek na upřednostní nižších tříd ochrany ZPF při realizaci záměrů OZE a je stanovena maximální plocha dlouhodobého nebo trvalého odnětí ZPF pro záměry OZE v celé akcelerační oblasti. Souhlas s odnětím ze ZPF bude vydán v navazujícím řízení dle stavebního zákona. Při vymezení akceleračních oblastí nelze předjímat konkrétní technické parametry či přesné umístění záměrů OZE. Obavy z

Poř. č.	Připomínkové místo	Číslo jednací	Článek	AO	Připomínka	Vyhodnocení
					3. Krajinný ráz Hostýnských vrchů a pohledové vazby **Přírodní park Hostýnské vrchy:** Lokalita velmi těsně sousedí s Přírodním parkem Hostýnské vrchy (přes 20 000 ha), zřízeným k ochraně harmonického měřítka a hodnot krajiny. Ministerstvo životního prostředí ve své metodice řadí přírodní parky mezi území nevhodná pro VTE. Vymezení gigantické zóny AOV29 těsně za jeho hranicí toto doporučení obchází a porušuje podmínky ochrany krajinného rázu dle § 12 zákona č. 114/1992 Sb. **Absence pohledové studie:** Vrcholy Hostýn a Kelčský Javorník jsou dominantami s dalekými výhledy. AOV29 leží v jejich přímém severním předpolí, tedy v zóně podstatně bližší, než je hranice běžné viditelnosti VTE (10–12 km). K podkladům nebyla přiložena pohledová studie posuzující dopad průmyslového „lesa větrníků" na panorama. Stávající solitérní elektrárna na Hostýně slouží lokálně a nemůže obhajovat masivní výstavbu v podhůří. **4. Poutní a turistický význam Svatého Hostýna** **Národní kulturní památka:** Svatý Hostýn je nejnavštěvovanějším poutním místem na Moravě (250 000 – 500 000 návštěvníků ročně, při výročích až 100 000 lidí za víkend), což se vyrovnává a překonává i nejpopulárnější státní zámky jako Hluboká či Český Krumlov. Průmyslový park desítek věží v hlavním pohledovém směru **nenávratně zničí** duchovní atmosféru a panoramatické výhledy, bude dobře vidigtelný díky rovinaté Hané už zdaleka. Z rozhledny i od baziliky se otevírá výhled přímo na plochu AOV29; blikající větrné elektrárny by dominovaly v panoramatu ze Sv. Hostýna. Odůvodnění návrhu žádný dopad na ekonomiku cestovního ruchu ani na toto citlivé poutní místo nehodnotí a nezohledňuje. **5. Přírodní hodnoty, biodiverzita a geologie** **Chráněná území a migrace:** Oblast je ekologickým zázemím Hostýnských vrchů bohatých na rezervace a ptačí migrační koridory. V lokalitě Hostýnských vrchů jsou dva typy chráněných území soustavy Natura 2000 – EVL Hostýnské vrchy a Ptačí oblast – Hostýnské vrchy., jde o území s nejvyššími stupni ochrany přírody. Návrh zcela ignoruje lokalizovaná ornitologická data a mapu citlivosti ptáků z roku 2025. Hrozí akutní riziko úhynu chráněných stěhovavých netopýrů (např. netopýr rezavý, netopýr pestrý), pro které je území průletovou zónou. Zákon o ochraně přírody (§ 45h zák. č. 114/1992 Sb.) ukládá hodnocení vlivů i pro záměry **v blízkosti** lokalit Natura 2000, které by mohly samostatně nebo ve spojení s jinými záměry či koncepcemi významně ovlivnit stav předmětu ochrany nebo celistvost EVL nebo ptačí oblasti. Nestačí, aby záměr ležel formálně mimo hranici – musí být posouzeny i přeshraniční (funkční) vlivy. Návrh Změny č. 2 ÚRP nevypořádává dostatečně vztah mezi vymezením AOV a závazným prvkem nadregionálního ÚSES (biokoridorem NRBK 137, 109), trasa prochází či je v bezprostřední blizkosti katastrálních území, která jsou součástí AOV29. Tím je porušen § 5 odst. 1 zákona č. 114/1992 Sb. **Geologická specifika:** AOV29 leží ve flyšovém pásmu vnějších Západních Karpat s výskytem podzemních hydrologických struktur, pramenišť a svahových nestabilit. Masivní betonové základy turbín (průměr 15–20 m, hloubka 3–5 m) tyto struktury nevratně naruší. Riziko nebylo posouzeno, nelze je přesouvat do navazujících řízení. **Ochrana zemědělského půdního fondu:** oblast tvoří vysoce hodnotná, intenzivní využívanou zemědělskou krajinu. Vymezení povede k rozsáhlým záborům půdy nejen pro stožáry, ale i i zpevněné přístupové komunikace. Stát by měl primárně využívat degradované plochy, nikoli úrodnou krajinu, která plní funkci zadržování vody v půdě a zajišťuje obživu místním zemědělcům. **6. Nedostatečné kumulativní posouzení** Zcela chybí samostatná kumulativní analýza, která by sečetla vlivy celého pásu zón AOV29, AOV30 a AOV31. Deklarované tvrzení, že vymezení proběhlo šetrně k životnímu prostředí a kulturním hodnotám, není podloženo žádnými konkrétními výpočty, studiemi ani pohledovými analýzami pro oblast, nelze je přesouvat do navazujících řízení. Schválení v této podobě trvale znehodnotí charakter regionu.	negativních vlivů hluku a stroboskopického efektu řeší podmínky stanovené ve všech územních opatřeních pro akcelerační oblasti pro VTE, které ukládají zpracování hlukové studie, studie působení stroboskopického efektu, včetně minimalizace shadow flicker efektu. V případě, že by záměr nesplňoval zákonné hygienické limity (nařízení vlády č. 272/2011 Sb., o ochraně zdraví před nepříznivými účinky hluku a vibrací) a současně podmínky v územním opatření, nemůže být povolen.

Poř. č.	Připomínkové místo	Číslo jednací	Článek	AO	Připomínka	Vyhodnocení
					Závěr a požadavky Na základě výše uvedených skutečností žádám, aby: a) **AOV29 Býškovice vyřadilo z Návrhu změny č. 2 URP** b) a pokud tomuto požadavku nevyhoví, aby před případným vymezením nechalo zpracovat podrobnou pohledovou studii dopadů na Národní kulturní památku Svatý Hostýn, ekonomiku cestovního ruchu a krajinný ráz Přírodního parku Hostýnské vrchy, c) Rozsah AOV29 podstatně redukovalo tak, aby nebyl narušen vizuální koridor Hostýn – Podhostýnsko - Záhoransko, a aby kumulace tří navazujících zón (AOV29 + AOV30 + AOV31) byla posuzována jako celek, nikoliv izolovaně. d) Dále žádám, aby zajistilo dostatečnou ochranu práv obcí a občanů mikroregionu Podhostýnska a Záhoranska v procesu povolování konkrétních záměrů VTE. Datu [redacted] [redacted]	

Poř. č.	Připomínkové místo	Číslo jednací	Článek	AO	Připomínka	Vyhodnocení
135	Lucie Slabá	MMR-52357-2026-81-23	99cm	AOV29	Ministerstvo pro místní rozvoj ČR, Odbor územního plánování, Staroměstské náměstí 6, 110 15 Praha 1 DS: 26iaava | E-mail: podatelna@mmr.gov.cz **Podatel:** Jméno a příj LUCIE SLABÁ Datum naro [redacted] Adresa trvalé **PŘIPOMÍNKY K:** **I. návrhu Změny č. 2 Územního rozvojového plánu ČR (ÚRP ČR)** **II. Vyhodnocení vlivů návrhu Změny č. 2 ÚRP na udržitelný rozvoj území (SEA)** **III. návrhům jednotlivých územních opatření pro akcelerační oblasti (AO) vymezeným v návrhu Změny č. 2 ÚRP** **Akcelerační oblast AOV29 Býškovice** Připomínky podávám: ☒ jako osoba žijící v dotčeném území ☐ jako vlastník nemovitosti v dotčeném území ☒ jako osoba, která bude dotčena dopady návrhu z hlediska * kvality života, *krajiny, *životního prostředí, neboť žiji/pobývám často v blízkosti akcelerační oblasti v blízkosti akcelerační oblasti ☐ hospodařím na půdě ☐ jiné: Nesouhlasím s vymezením Akcelerační oblasti pro větrnou energii AOV29 Býškovice v rámci návrhu Změny č. 2 Územního rozvojového plánu ČR a souvisejícího návrhu územního opatření z následujících důvodů. **1. Nepřiměřená velikost a kumulace akcelerace** **Enormní rozsah AOV29:** Oblast Býškovice má rozlohu cca 2 378,1 ha s plánovaným výkonem 231 MW a až 66 věžemi VTE. Návrh Změny č. 2 URP přitom požaduje pro VTE celistvost plochy od 2,5 km². Zdejší vymezení dosahuje téměř desetinásobku tohoto minima, aniž by velikost byla zdůvodněna limity krajinného rázu, rekreace či vizuálního zatížení. Nebyla posouzena menší, kompaktnější varianta. **Kumulace tří sousedních zón:** Na AOV29 bezprostředně navazují zóny AOV30 Kunovice (256 ha) a AOV31 Kelč (668,5 ha). Celková kumulovaná rozloha dosahuje 33 km² a vytváří masivní pás až 92 turbín o výšce 200 metrů, který obklíčuje obce Podhostýnska a Záhoranska. Komplexní analýza souhrnného vlivu těchto tří navazujících zón zcela chybí. **2. Nedostatečné vyhodnocení hustoty osídlení** Návrh pracuje s územím jako s „volnou krajinou“, což ignoruje specifickou sídelní strukturu Podhostýnska a Záhoranska. Jde o hustě obydlený venkovský prostor s minimálními vzdálenostmi mezi obcemi. Emise hluku, světla a vizuální dopady zasáhnou kvalitu života obyvatelstva celého mikroregionu. Odůvodnění neobsahuje analýzu odstupových vzdáleností od obytné zástavby pro moderní typy VTE s výškou 200 m.	**Neakceptováno.** Akcelerační oblast AOV31 Kelč byla zmenšena. Jedním z podkladů pro zpracování Z2 ÚRP byl dokument Akcelerační oblasti, předvýběr ploch k výstavbě VTE, Screening území ČR z hlediska ochrany krajinného rázu (Roman Bukáček, Simona Vondráčková, 2025). Při vymezování akceleračních oblastí byl krajinný ráz dále prověřován, a to s ohledem na hodnoty území. Vlivy na krajinný ráz pak byly dále vyhodnoceny v rámci VVURÚ, a to jak z hlediska navrhovaného souboru akceleračních oblastí jako celku, tak pro jednotlivá území v kartách akceleračních oblastí, které obsahují i mapy viditelnosti (Příloha SEA). Podmínky v územních opatřeních pak dále omezují barevné řešení doprovodných staveb a rozsah trvalých terénních úprav. Samotný způsob vymezení akceleračních oblastí na základě podkladů (biologická posouzení, mapy citlivosti ptáků vůči výstavbě VTE zpracované ČSO, území významná pro netopýry dle podkladů ČESON, biotopy zvláště chráněných druhů velkých savců a další) a nařízení vlády č. 507/2025 Sb. minimalizuje vliv na složky životního prostředí. Pro všechny akcelerační oblasti jsou současně pořizována územní opatření, která obsahují opatření stanovená na základě biologických posouzení. Tato opatření dále zmírňují negativní vlivy, které nebylo možné vyloučit vymezením akcelerační oblasti. Podmínky v územních opatřeních zahrnují ochranu prvků lokálního ÚSES a všech biokoridorů, ochranu biotopů, ZPF a PUPFL, dále povinnost biologického dozoru, monitoring mortality ptáků a netopýrů, detekční systémy a další podmínky specifické vzhledem ke konkrétní akcelerační oblasti. Kumulativní posouzení vlivů na životní prostředí a veřejné zdraví bylo v rámci SEA provedeno pro každou AO (viz karty AO v příloze č. 2 SEA) i pro Změnu č. 2 ÚRP jako celek. V rámci ÚO pro všechny AOV byla stanovena podmínka vypracování hlukové studie, do níž budou zahrnuty všechny existující zdroje (např. formou podkladů z měření hluku). Ochrana ZPF je řešena v souvisejících územních opatřeních. Podmínkami je zajištěno, že nebudou vznikat neobhospodařovatelné zbytkové zemědělské pozemky ani pozemky bez přístupu k veřejně přístupné pozemní komunikaci. Dále je v nich požadavek na upřednostní nižších tříd ochrany ZPF při realizaci záměrů OZE a je stanovena maximální plocha dlouhodobého nebo trvalého odnětí ZPF pro záměry OZE v celé akcelerační oblasti. Souhlas s odnětím ze ZPF bude vydán v navazujícím řízení dle stavebního zákona. Při vymezení akceleračních oblastí nelze předjímat konkrétní technické parametry či přesné umístění záměrů OZE. Obavy z

Poř. č.	Připomínkové místo	Číslo jednací	Článek	AO	Připomínka	Vyhodnocení
					3. Krajinný ráz Hostýnských vrchů a pohledové vazby **Přírodní park Hostýnské vrchy:** Lokalita velmi těsně sousedí s Přírodním parkem Hostýnské vrchy (přes 20 000 ha), zřízeným k ochraně harmonického měřítka a hodnot krajiny. Ministerstvo životního prostředí ve své metodice řadí přírodní parky mezi území nevhodná pro VTE. Vymezení gigantické zóny AOV29 těsně za jeho hranicí toto doporučení obchází a porušuje podmínky ochrany krajinného rázu dle § 12 zákona č. 114/1992 Sb. **Absence pohledové studie:** Vrcholy Hostýn a Kelčský Javorník jsou dominantami s dalekými výhledy. AOV29 leží v jejich přímém severním předpolí, tedy v zóně podstatně bližší, než je hranice běžné viditelnosti VTE (10–12 km). K podkladům nebyla přiložena pohledová studie posuzující dopad průmyslového „lesa větrníků" na panorama. Stávající solitérní elektrárna na Hostýně slouží lokálně a nemůže obhajovat masivní výstavbu v podhůří. **4. Poutní a turistický význam Svatého Hostýna** **Národní kulturní památka:** Svatý Hostýn je nejnavštěvovanějším poutním místem na Moravě (250 000 – 500 000 návštěvníků ročně, při výročích až 100 000 lidí za víkend), což se vyrovnává a překonává i nejpopulárnější státní zámky jako Hluboká či Český Krumlov. Průmyslový park desítek věží v hlavním pohledovém směru **nenávratně zničí** duchovní atmosféru a panoramatické výhledy, bude dobře vidigtelný díky rovinaté Hané už zdaleka. Z rozhledny i od baziliky se otevírá výhled přímo na plochu AOV29; blikající větrné elektrárny by dominovaly v panoramatu ze Sv. Hostýna. Odůvodnění návrhu žádný dopad na ekonomiku cestovního ruchu ani na toto citlivé poutní místo nehodnotí a nezohledňuje. **5. Přírodní hodnoty, biodiverzita a geologie** **Chráněná území a migrace:** Oblast je ekologickým zázemím Hostýnských vrchů bohatých na rezervace a ptačí migrační koridory. V lokalitě Hostýnských vrchů jsou dva typy chráněných území soustavy Natura 2000 – EVL Hostýnské vrchy a Ptačí oblast – Hostýnské vrchy., jde o území s nejvyššími stupni ochrany přírody. Návrh zcela ignoruje lokalizovaná ornitologická data a mapu citlivosti ptáků z roku 2025. Hrozí akutní riziko úhynu chráněných stěhovavých netopýrů (např. netopýr rezavý, netopýr pestrý), pro které je území průletovou zónou. Zákon o ochraně přírody (§ 45h zák. č. 114/1992 Sb.) ukládá hodnocení vlivů i pro záměry **v blízkosti** lokalit Natura 2000, které by mohly samostatně nebo ve spojení s jinými záměry či koncepcemi významně ovlivnit stav předmětu ochrany nebo celistvost EVL nebo ptačí oblasti. Nestačí, aby záměr ležel formálně mimo hranici – musí být posouzeny i přeshraniční (funkční) vlivy. Návrh Změny č. 2 ÚRP nevypořádává dostatečně vztah mezi vymezením AOV a závazným prvkem nadregionálního ÚSES (biokoridorem NRBK 137, 109), trasa prochází či je v bezprostřední blízkosti katastrálních území, která jsou součástí AOV29. Tím je porušen § 5 odst. 1 zákona č. 114/1992 Sb. **Geologická specifika:** AOV29 leží ve flyšovém pásmu vnějších Západních Karpat s výskytem podzemních hydrologických struktur, prameništ' a svahových nestabilit. Masivní betonové základy turbín (průměr 15–20 m, hloubka 3–5 m) tyto struktury nevratně naruší. Riziko nebylo posouzeno, nelze je přesouvat do navazujících řízení. **Ochrana zemědělského půdního fondu:** oblast tvoří vysoce hodnotná, intenzivní využívanou zemědělskou krajinu. Vymezení povede k rozsáhlým záborům půdy nejen pro stožáry, ale i i zpevněné přístupové komunikace. Stát by měl primárně využívat degradované plochy, nikoli úrodnou krajinu, která plní funkci zadržování vody v půdě a zajišťuje obživu místním zemědělcům. **6. Nedostatečné kumulativní posouzení** Zcela chybí samostatná kumulativní analýza, která by sečetla vlivy celého pásu zón AOV29, AOV30 a AOV31. Deklarované tvrzení, že vymezení proběhlo šetrně k životnímu prostředí a kulturním hodnotám, není podloženo žádnými konkrétními výpočty, studiemi ani pohledovými analýzami pro oblast, nelze je přesouvat do navazujících řízení. Schválení v této podobě trvale znehodnotí charakter regionu.	negativních vlivů hluku a stroboskopického efektu řeší podmínky stanovené ve všech územních opatřeních pro akcelerační oblasti pro VTE, které ukládají zpracování hlukové studie, studie působení stroboskopického efektu, včetně minimalizace shadow flicker efektu. V případě, že by záměr nesplňoval zákonné hygienické limity (nařízení vlády č. 272/2011 Sb., o ochraně zdraví před nepříznivými účinky hluku a vibrací) a současně podmínky v územním opatření, nemůže být povolen.

Poř. č.	Připomínkové místo	Číslo jednací	Článek	AO	Připomínka	Vyhodnocení
					Závěr a požadavky Na základě výše uvedených skutečností žádám, aby: a) **AOV29 Býškovice vyřadilo z Návrhu změny č. 2 URP** b) a pokud tomuto požadavku nevyhoví, aby před případným vymezením nechalo zpracovat podrobnou pohledovou studii dopadů na Národní kulturní památku Svatý Hostýn, ekonomiku cestovního ruchu a krajinný ráz Přírodního parku Hostýnské vrchy, c) Rozsah AOV29 podstatně redukovalo tak, aby nebyl narušen vizuální koridor Hostýn – Podhostýnsko - Záhoransko, a aby kumulace tří navazujících zón (AOV29 + AOV30 + AOV31) byla posuzována jako celek, nikoliv izolovaně. d) Dále žádám, aby zajistilo dostatečnou ochranu práv obcí a občanů mikroregionu Podhostýnska a Záhoranska v procesu povolování konkrétních záměrů VTE. Dat[redacted] [redacted]	

Poř. č.	Připomínkové místo	Číslo jednací	Článek	AO	Připomínka	Vyhodnocení
135	Petr Michálek	MMR-52357-2026-81-24	99cm	AOV29	Ministerstvo pro místní rozvoj ČR, Odbor územního plánování, Staroměstské náměstí 6, 110 15 Praha 1 DS: 26iaava | E-mail: podatelna@mmr.gov.cz **Podatel:** Jméno a příj PETR MICHÁLEK Datum naroz [redacted] Adresa trvalé **PŘIPOMÍNKY K:** **I. návrhu Změny č. 2 Územního rozvojového plánu ČR (ÚRP ČR)** **II. Vyhodnocení vlivů návrhu Změny č. 2 ÚRP na udržitelný rozvoj území (SEA)** **III. návrhům jednotlivých územních opatření pro akcelerační oblasti (AO) vymezeným v návrhu Změny č. 2 ÚRP** **Akcelerační oblast AOV29 Býškovice** Připomínky podávám: ☒ jako osoba žijící v dotčeném území ☒ jako vlastník nemovitosti v dotčeném území ☒ jako osoba, která bude dotčena dopady návrhu z hlediska * kvality života, *krajiny, *životního prostředí, neboť žiji/pobývám často v blízkosti akcelerační oblasti v blízkosti akcelerační oblasti ☐ hospodařím na půdě ☐ jiné: Nesouhlasím s vymezením Akcelerační oblasti pro větrnou energii AOV29 Býškovice v rámci návrhu Změny č. 2 Územního rozvojového plánu ČR a souvisejícího návrhu územního opatření z následujících důvodů. **1. Nepřiměřená velikost a kumulace akcelerace** **Enormní rozsah AOV29:** Oblast Býškovice má rozlohu cca 2 378,1 ha s plánovaným výkonem 231 MW a až 66 věžemi VTE. Návrh Změny č. 2 URP přitom požaduje pro VTE celistvost plochy od 2,5 km². Zdejší vymezení dosahuje téměř desetinásobku tohoto minima, aniž by velikost byla zdůvodněna limity krajinného rázu, rekreace či vizuálního zatížení. Nebyla posouzena menší, kompaktnější varianta. **Kumulace tří sousedních zón:** Na AOV29 bezprostředně navazují zóny AOV30 Kunovice (256 ha) a AOV31 Kelč (668,5 ha). Celková kumulovaná rozloha dosahuje 33 km² a vytváří masivní pás až 92 turbín o výšce 200 metrů, který obklíčuje obce Podhostýnska a Záhoranska. Komplexní analýza souhrnného vlivu těchto tří navazujících zón zcela chybí. **2. Nedostatečné vyhodnocení hustoty osídlení** Návrh pracuje s územím jako s „volnou krajinou“, což ignoruje specifickou sídelní strukturu Podhostýnska a Záhoranska. Jde o hustě obydlený venkovský prostor s minimálními vzdálenostmi mezi obcemi. Emise hluku, světla a vizuální dopady zasáhnou kvalitu života obyvatelstva celého mikroregionu. Odůvodnění neobsahuje analýzu odstupových vzdáleností od obytné zástavby pro moderní typy VTE s výškou 200 m.	**Neakceptováno.** Akcelerační oblast AOV31 Kelč byla zmenšena. Jedním z podkladů pro zpracování Z2 ÚRP byl dokument Akcelerační oblasti, předvýběr ploch k výstavbě VTE, Screening území ČR z hlediska ochrany krajinného rázu (Roman Bukáček, Simona Vondráčková, 2025). Při vymezování akceleračních oblastí byl krajinný ráz dále prověřován, a to s ohledem na hodnoty území. Vlivy na krajinný ráz pak byly dále vyhodnoceny v rámci VVURÚ, a to jak z hlediska navrhovaného souboru akceleračních oblastí jako celku, tak pro jednotlivá území v kartách akceleračních oblastí, které obsahují i mapy viditelnosti (Příloha SEA). Podmínky v územních opatřeních pak dále omezují barevné řešení doprovodných staveb a rozsah trvalých terénních úprav. Samotný způsob vymezení akceleračních oblastí na základě podkladů (biologická posouzení, mapy citlivosti ptáků vůči výstavbě VTE zpracované ČSO, území významná pro netopýry dle podkladů ČESON, biotopy zvláště chráněných druhů velkých savců a další) a nařízení vlády č. 507/2025 Sb. minimalizuje vliv na složky životního prostředí. Pro všechny akcelerační oblasti jsou současně pořizována územní opatření, která obsahují opatření stanovená na základě biologických posouzení. Tato opatření dále zmírňují negativní vlivy, které nebylo možné vyloučit vymezením akcelerační oblasti. Podmínky v územních opatřeních zahrnují ochranu prvků lokálního ÚSES a všech biokoridorů, ochranu biotopů, ZPF a PUPFL, dále povinnost biologického dozoru, monitoring mortality ptáků a netopýrů, detekční systémy a další podmínky specifické vzhledem ke konkrétní akcelerační oblasti. Kumulativní posouzení vlivů na životní prostředí a veřejné zdraví bylo v rámci SEA provedeno pro každou AO (viz karty AO v příloze č. 2 SEA) i pro Změnu č. 2 ÚRP jako celek. V rámci ÚO pro všechny AOV byla stanovena podmínka vypracování hlukové studie, do níž budou zahrnuty všechny existující zdroje (např. formou podkladů z měření hluku). Ochrana ZPF je řešena v souvisejících územních opatřeních. Podmínkami je zajištěno, že nebudou vznikat neobhospodařovatelné zbytkové zemědělské pozemky ani pozemky bez přístupu k veřejně přístupné pozemní komunikaci. Dále je v nich požadavek na upřednostní nižších tříd ochrany ZPF při realizaci záměrů OZE a je stanovena maximální plocha dlouhodobého nebo trvalého odnětí ZPF pro záměry OZE v celé akcelerační oblasti. Souhlas s odnětím ze ZPF bude vydán v navazujícím řízení dle stavebního zákona. Při vymezení akceleračních oblastí nelze předjímat konkrétní technické parametry či přesné umístění záměrů OZE. Obavy z

Poř. č.	Připomínkové místo	Číslo jednací	Článek	AO	Připomínka	Vyhodnocení
					3. Krajinný ráz Hostýnských vrchů a pohledové vazby **Přírodní park Hostýnské vrchy:** Lokalita velmi těsně sousedí s Přírodním parkem Hostýnské vrchy (přes 20 000 ha), zřízeným k ochraně harmonického měřítka a hodnot krajiny. Ministerstvo životního prostředí ve své metodice řadí přírodní parky mezi území nevhodná pro VTE. Vymezení gigantické zóny AOV29 těsně za jeho hranicí toto doporučení obchází a porušuje podmínky ochrany krajinného rázu dle § 12 zákona č. 114/1992 Sb. **Absence pohledové studie:** Vrcholy Hostýn a Kelčský Javorník jsou dominantami s dalekými výhledy. AOV29 leží v jejich přímém severním předpolí, tedy v zóně podstatně bližší, než je hranice běžné viditelnosti VTE (10–12 km). K podkladům nebyla přiložena pohledová studie posuzující dopad průmyslového „lesa větrníků" na panorama. Stávající solitérní elektrárna na Hostýně slouží lokálně a nemůže obhajovat masivní výstavbu v podhůří. **4. Poutní a turistický význam Svatého Hostýna** **Národní kulturní památka:** Svatý Hostýn je nejnavštěvovanějším poutním místem na Moravě (250 000 – 500 000 návštěvníků ročně, při výročích až 100 000 lidí za víkend), což se vyrovnává a překonává i nejpopulárnější státní zámky jako Hluboká či Český Krumlov. Průmyslový park desítek věží v hlavním pohledovém směru **nenávratně zničí** duchovní atmosféru a panoramatické výhledy, bude dobře vidigtelný díky rovinaté Hané už zdaleka. Z rozhledny i od baziliky se otevírá výhled přímo na plochu AOV29; blikající větrné elektrárny by dominovaly v panoramatu ze Sv. Hostýna. Odůvodnění návrhu žádný dopad na ekonomiku cestovního ruchu ani na toto citlivé poutní místo nehodnotí a nezohledňuje. **5. Přírodní hodnoty, biodiverzita a geologie** **Chráněná území a migrace:** Oblast je ekologickým zázemím Hostýnských vrchů bohatých na rezervace a ptačí migrační koridory. V lokalitě Hostýnských vrchů jsou dva typy chráněných území soustavy Natura 2000 – EVL Hostýnské vrchy a Ptačí oblast – Hostýnské vrchy., jde o území s nejvyššími stupni ochrany přírody. Návrh zcela ignoruje lokalizovaná ornitologická data a mapu citlivosti ptáků z roku 2025. Hrozí akutní riziko úhynu chráněných stěhovavých netopýrů (např. netopýr rezavý, netopýr pestrý), pro které je území průletovou zónou. Zákon o ochraně přírody (§ 45h zák. č. 114/1992 Sb.) ukládá hodnocení vlivů i pro záměry **v blízkosti** lokalit Natura 2000, které by mohly samostatně nebo ve spojení s jinými záměry či koncepcemi významně ovlivnit stav předmětu ochrany nebo celistvost EVL nebo ptačí oblasti. Nestačí, aby záměr ležel formálně mimo hranici – musí být posouzeny i přeshraniční (funkční) vlivy. Návrh Změny č. 2 ÚRP nevypořádává dostatečně vztah mezi vymezením AOV a závazným prvkem nadregionálního ÚSES (biokoridorem NRBK 137, 109), trasa prochází či je v bezprostřední blizkosti katastrálních území, která jsou součástí AOV29. Tím je porušen § 5 odst. 1 zákona č. 114/1992 Sb. **Geologická specifika:** AOV29 leží ve flyšovém pásmu vnějších Západních Karpat s výskytem podzemních hydrologických struktur, prameništ' a svahových nestabilit. Masivní betonové základy turbín (průměr 15–20 m, hloubka 3–5 m) tyto struktury nevratně naruší. Riziko nebylo posouzeno, nelze je přesouvat do navazujících řízení. **Ochrana zemědělského půdního fondu:** oblast tvoří vysoce hodnotná, intenzivní využívanou zemědělskou krajinu. Vymezení povede k rozsáhlým záborům půdy nejen pro stožáry, ale i i zpevněné přístupové komunikace. Stát by měl primárně využívat degradované plochy, nikoli úrodnou krajinu, která plní funkci zadržování vody v půdě a zajišťuje obživu místním zemědělcům. **6. Nedostatečné kumulativní posouzení** Zcela chybí samostatná kumulativní analýza, která by sečetla vlivy celého pásu zón AOV29, AOV30 a AOV31. Deklarované tvrzení, že vymezení proběhlo šetrně k životnímu prostředí a kulturním hodnotám, není podloženo žádnými konkrétními výpočty, studiemi ani pohledovými analýzami pro oblast, nelze je přesouvat do navazujících řízení. Schválení v této podobě trvale znehodnotí charakter regionu.	negativních vlivů hluku a stroboskopického efektu řeší podmínky stanovené ve všech územních opatřeních pro akcelerační oblasti pro VTE, které ukládají zpracování hlukové studie, studie působení stroboskopického efektu, včetně minimalizace shadow flicker efektu. V případě, že by záměr nesplňoval zákonné hygienické limity (nařízení vlády č. 272/2011 Sb., o ochraně zdraví před nepříznivými účinky hluku a vibrací) a současně podmínky v územním opatření, nemůže být povolen.

Poř. č.	Připomínkové místo	Číslo jednací	Článek	AO	Připomínka	Vyhodnocení
					Závěr a požadavky Na základě výše uvedených skutečností žádám, aby: a) **AOV29 Býškovice vyřadilo z Návrhu změny č. 2 URP** b) a pokud tomuto požadavku nevyhoví, aby před případným vymezením nechalo zpracovat podrobnou pohledovou studii dopadů na Národní kulturní památku Svatý Hostýn, ekonomiku cestovního ruchu a krajinný ráz Přírodního parku Hostýnské vrchy, c) Rozsah AOV29 podstatně redukovalo tak, aby nebyl narušen vizuální koridor Hostýn – Podhostýnsko - Záhoransko, a aby kumulace tří navazujících zón (AOV29 + AOV30 + AOV31) byla posuzována jako celek, nikoliv izolovaně. d) Dále žádám, aby zajistilo dostatečnou ochranu práv obcí a občanů mikroregionu Podhostýnska a Záhoranska v procesu povolování konkrétních záměrů VTE. Dat[redacted] [redacted]	

Poř. č.	Připomínkové místo	Číslo jednací	Článek	AO	Připomínka	Vyhodnocení
135	Zdeněk Bargel	MMR-52357-2026-81-25	99cm 99cn 99co	AOV29 AOV30 AOV31	*Adresát:* **Ministerstvo pro místní rozvoj ČR** **k rukám Odboru územního plánování** Staroměstské náměstí 6, 110 00, Praha 1 ID DS: 26iaava, *Podatel:* **Jméno a příjmení: ....Zdeněk Bargel.....** **Datum narození: …22. 12.** [redacted] **Adresa trvalého pobytu:** **ulice + č.p.** [redacted] **město** [redacted] **PŘIPOMÍNKY K:** **I. návrhu Změny č. 2 Územního rozvojového plánu ČR (ÚRP ČR)** **II. Vyhodnocení vlivů návrhu Změny č. 2 ÚRP na udržitelný rozvoj území (SEA)** **III. návrhům jednotlivých územních opatření pro akcelerační oblasti (AO) vymezeným v návrhu Změny č. 2 ÚRP** Připomínky podávám: X jako osoba žijící v dotčeném území X jako osoba, která může být dotčena dopady návrhu (z hlediska krajiny, životního prostředí či kvality života) ☐ jako vlastník nemovitostí v dotčeném území ..... ☐ jiné (podnikání v území, hospodaření na půdě nebo v lese, myslivost, rekreace) ..... Tímto podávám připomínky k návrhu vymezení akceleračních oblastí pro větrné elektrárny (VTE). Na základě níže uvedených důvodů nesouhlasím s návrhem změny č. 2 ÚRP ČR, Vyhodnocení vlivů návrhu Změny č. 2 ÚRP na udržitelný rozvoj území (SEA) a návrhům jednotlivých územních opatření pro akcelerační oblasti (AO) vymezeným v návrhu Změny č. 2 ÚRP. Veškeré níže uvedené připomínky se vztahují současně ke všem výše uvedeným projednávaným částem veřejné vyhlášky. **NÁZEV ZÁMĚRU** Akcelerační oblasti na území Olomouckého kraje (okres Přerov) a Kraje Zlínského (okres Kroměříž): AOV29 Býškovice, AOV30 Kunovice, AOV31 Kelč 1	**Akceptováno částečně.** Akcelerační oblast AOV31 Kelč byla zmenšena. Vymezení akceleračních oblastí proběhlo na základě biologického posouzení konkrétních území podle § 11 odst. 3 resp. 4 ZOZE, jehož výsledky spolu s výsledky vyhodnocení vlivů na životní prostředí (SEA, Příloha č. 5 k odůvodnění Z2 ÚRP) byly zapracovány do návrhu Z2 ÚRP. Návrh Z2 ÚRP a jeho odůvodnění, návrh souvisejících územních opatření a jejich odůvodnění obsahují náležitosti v souladu s příslušnými právními předpisy, včetně správního řádu, stavebního zákona a dalších. Zpracování VVURÚ odpovídá obsahem i strukturou požadavkům obsaženým v příloze č. 4 stavebního zákona, včetně posouzení kumulativních a synergických vlivů, vlivů na zdraví a hodnocení nulové varianty (platné znění ÚRP) vůči variantě navrhované (Z2 ÚRP). Zadání Z2 ÚRP schválené Vládou ČR nepožadovalo jiná variantní řešení. Ustanovení § 4 odst. 3 ZOZE a čl. 15c směrnice RED III sice upřednostňují brownfieldy a degradované plochy, avšak nevylučují vymezení akcelerační oblasti na jiných pozemcích. Vymezení výhradně na degradovaných plochách nebylo s ohledem na prostorové nároky technologie větrných elektráren proveditelné. Samotný způsob vymezení akceleračních oblastí na základě podkladů (biologická posouzení, mapy citlivosti ptáků vůči výstavbě VTE zpracované ČSO, území významná pro netopýry dle podkladů ČESON, biotopy zvláště chráněných druhů velkých savců a další) a nařízení vlády č. 507/2025 Sb. minimalizuje vliv na složky životního prostředí. Pro všechny akcelerační oblasti jsou současně pořizována územní opatření, která obsahují opatření stanovená na základě biologických posouzení. Tato opatření dále zmírňují negativní vlivy, které nebylo možné vyloučit vymezením akcelerační oblasti. Podmínky v územních opatřeních zahrnují ochranu prvků lokálního ÚSES a všech biokoridorů, ochranu biotopů, ZPF a PUPFL, dále povinnost biologického dozoru, monitoring mortality ptáků a netopýrů, detekční systémy a další podmínky specifické vzhledem ke konkrétní akcelerační oblasti. Jedním z podkladů pro zpracování Z2 ÚRP byl dokument Akcelerační oblasti, předvýběr ploch k výstavbě VTE, Screening území ČR z hlediska ochrany krajinného rázu (Roman Bukáček, Simona Vondráčková, 2025). Při vymezování akceleračních oblastí byl krajinný ráz dále prověřován, a to s ohledem na hodnoty území a dálkové pohledy na dominanty. Vlivy na krajinný ráz pak byly dále vyhodnoceny v rámci VVURÚ, a to jak z hlediska navrhovaného souboru akceleračních oblastí jako celku, tak pro jednotlivá území v kartách akceleračních oblastí. Podmínky v územních opatřeních pak dále omezují barevné řešení doprovodných staveb a rozsah trvalých terénních úprav.

Poř. č.	Připomínkové místo	Číslo jednací	Článek	AO	Připomínka	Vyhodnocení
					DOTČENÉ ÚZEMÍ: Obec Býškovice katastrální území Býškovice kraj Olomoucký Obec Dolní Nětčice katastrální území Dolní Nětčice kraj Olomoucký Obec Dolní Těšice katastrální území Dolní Těšice kraj Olomoucký Obec Horní Nětčice katastrální území Horní Nětčice kraj Olomoucký Obec Horní Těšice katastrální území Horní Těšice kraj Olomoucký Obec Horní Újezd katastrální území Horní Újezd kraj Olomoucký Obec Malhotice katastrální území Malhotice kraj Olomoucký Obec Opatovice katastrální území Opatovice u Hranic kraj Olomoucký Obec Rakov katastrální území Rakov u Hranic kraj Olomoucký Obec Rouské katastrální území Rouské kraj Olomoucký Obec Skalička katastrální území Skalička u Hranic kraj Olomoucký Obec Všechovice katastrální území Všechovice kraj Olomoucký Obec Zámrsky katastrální území Zámrsky kraj Olomoucký Obec Kelč katastrální území Babice u Kelče kraj Zlínský Obec Kelč katastrální území Kelč – Staré Město kraj Zlínský Obec Kelč katastrální území Kelč - Nové Město kraj Zlínský Obec Kelč katastrální území Komárovice kraj Zlínský Obec Kelč katastrální území Lhota u Kelče kraj Zlínský Obec Kelč katastrální území Němetice kraj Zlínský Obec Loukov katastrální území Libosváry u Bystřice pod Hostýnem kraj Zlínský Obec Loukov katastrální území Loukov u Bystřice pod Hostýnem kraj Zlínský Obec Vítonice katastrální území Vítonice u Bystřice pod Hostýnem kraj Zlínský Obec Osičko katastrální území Osičko kraj Zlínský Obec Osičko katastrální území Příkazy u Osička kraj Zlínský Obec Komárno katastrální území Komárno kraj Zlínský Obec Kunovice katastrální území Kunovice kraj Zlínský Obec Provodovice katastrální území Provodovice kraj Zlínský Obec Police katastrální území Police u Valašského Meziříčí kraj Zlínský Obec Podhradní Lhota katastrální území Podhradní Lhota kraj Zlínský Obec Podolí katastrální území Podolí u Valašského Meziříčí kraj Zlínský **STANOVISKO** S návrhem Územního opatření k AOV29 Býškovice, AOV30 Kunovice, AOV31 Kelč **zásadně nesouhlasím a požaduji jejich vyřazení ze Změny č. 2 Územního rozvojového plánu ČR,** případně jejich zásadní přepracování. Návrh vykazuje závažné nedostatky z hlediska zákonnosti, ochrany životního prostředí, ochrany veřejného zdraví i ochrany práv obyvatel dotčeného území. Návrh akceleračních oblastí AOV29 Býškovice, AOV30 Kunovice, AOV31 Kelč je v rozporu s principem předběžné opatrnosti, požadavky na ochranu veřejného zdraví, ochranu přírody a krajiny, ochranu vodních zdrojů i se zásadou proporcionality zásahu do území. Současně nebyly dostatečně vyhodnoceny kumulativní a synergické vlivy souběhu akceleračních oblastí AOV29 Býškovice, AOV30 Kunovice, AOV31 Kelč a zamýšlené stavby větrných elektráren (VTE) při naplnění stanovených limitů (zejména výška a množství). Dokumentace SEA (SEA) a UO v předložené podobě není dostatečně odůvodněná, neobsahuje konkrétní odborné podklady a v řadě oblastí neoprávněně odkládá podstatné posouzení vlivů až do budoucích navazujících řízení. Návrh je proto nepřezkoumatelný a v rozporu s právními předpisy České republiky i Evropské unie. Současně může mít závažné dopady na krajinný ráz, biodiverzitu, vodní poměry, kulturně-historické hodnoty území i kvalitu života obyvatel. 2	V souvisejících územních opatření jsou stanoveny podmínky, které zajišťují ochranu protierozních opatření, funkčních melioračních zařízení, vodních toků a ploch a rovněž omezující možné terénní úpravy. Vzhledem k charakteru a rozsahu potenciálních záměrů se při naplnění podmínek nepředpokládá realizace v takovém rozsahu, který by mohl významně ovlivnit vodní režim v rámci akceleračních oblastí. Narušení systému podzemních vod se s ohledem na mělké založení převažující většiny VTE (do cca 5 m) a malou plochu narušení podloží (cca 20x20m) rovněž nepředpokládá. V souladu s požadavky vodního zákona se v rámci procesu povolování záměru bude vyjadřovat vodoprávní úřad. Ochrana ZPF je řešena v souvisejících územních opatřeních. Podmínkami je zajištěno, že nebudou vznikat neobhospodařovatelné zbytkové zemědělské pozemky ani pozemky bez přístupu k veřejně přístupné pozemní komunikaci. Dále je v nich požadavek na upřednostní nižších tříd ochrany ZPF při realizaci záměrů OZE a je stanovena maximální plocha dlouhodobého nebo trvalého odnětí ZPF pro záměry OZE v celé akcelerační oblasti. Souhlas s odnětím ze ZPF bude vydán v navazujícím řízení dle stavebního zákona. Při vymezení akceleračních oblastí nelze předjímat konkrétní technické parametry či přesné umístění záměrů OZE. Bezpečnost leteckého provozu je pak řešena při povolování konkrétního záměru, kdy se vyjadřují Úřad pro civilní letectví, Řízení letového provozu i Armáda ČR a upřesňují umístění či požadavky na denní i noční osvětlení definované v leteckém předpisu L-14. Obavy z negativních vlivů hluku a stroboskopického efektu řeší podmínky stanovené ve všech územních opatřeních pro akcelerační oblasti pro VTE, které ukládají zpracování hlukové studie, studie působení stroboskopického efektu, včetně minimalizace shadow flicker efektu. V případě, že by záměr nesplňoval zákonné hygienické limity (nařízení vlády č. 272/2011 Sb., o ochraně zdraví před nepříznivými účinky hluku a vibrací) a současně podmínky v územním opatření, nemůže být povolen.

Poř. č.	Připomínkové místo	Číslo jednací	Článek	AO	Připomínka	Vyhodnocení
					Navrhuji proto zejména vyřazení akceleračních oblastí AOV29 Býškovice, AOV30 Kunovice, AOV31 Kelč a souvisejícího územního opatření z návrhu Změny č. 2 Územního rozvojového plánu ČR. Pro případ, že tomuto požadavku nebude vyhověno, navrhuji zásadní přepracování návrhu, zejména o doplnění plného vyhodnocení kumulativních vlivů, ochrany veřejného zdraví, ochrany PUPFL, vlivů na soustavu Natura 2000, chráněné živočichy, krajinný ráz, vodní zdroje a majetková práva obyvatel. Současně žádám, aby všechny připomínky byly řádně a individuálně vypořádány v souladu se zákonem, včetně konkrétního a přezkoumatelného odůvodnění způsobu jejich vypořádání. **A. Nedostatky návrhu** • návrh není dostatečně odůvodněn a **chybí konkrétní podklady** (zákon č. 500/2004 Sb.) • nebyly dostatečně posouzeny **dopady na životní prostředí** (zákon č. 100/2001 Sb.) • hrozí **narušení krajiny a přírody** (zákon č. 114/1992 Sb.) • návrh **nerespektuje ochranu hodnot území a kvalitu bydlení** (zákon č. 283/2021 Sb.) • nebyly posouzeny jiné **varianty řešení, zejména využití brownfieldů** (opuštěných a již narušených ploch) a návrh tak nezákonně zasahuje do volné krajiny • vychází **pouze z expertních odhadů** (počet věží, výkon, rozmístění, vzdálenost od zástavby obcí) • **návrh odkládá řešení problému do dalších fází** (např. měření hluku až po dostavbě zařízení), místo aby jim předcházel • nejsou dostatečně vyhodnoceny **kumulativní dopady více záměrů v území nebo toto vyhodnocení zcela chybí** **B. Příroda, krajina a životní prostředí** **1. Nedostatečné posouzení vlivů na životní prostředí** • výskyt chráněných druhů (ptáci, netopýři) a zásah do migračních tras • narušení prvků ÚSES (biokoridory) • zásadní změna krajiny a její industrializace • dominantní stavby (až cca 200 m vysoké) viditelné na velké vzdálenosti • chybí posouzení nočního osvětlení • nedostatečně řešen kumulativní vliv více větrných elektráren **2. Nedostatečné posouzení vlivů na vodu a klima** • hrozí narušení vsakování vody do půdy a změna odtokových poměrů • neúměrné riziko pro podzemní vody a narušení režimu puklinových vod • může dojít ke zhoršení schopnosti krajiny zadržovat vodu a riziko vysychání krajiny • chybí posouzení vlivu na mikroklima, • nejsou dostatečně řešeny dopady na vodní režim území. **3. Zemědělská půda** • zábor a znehodnocení kvalitní půdy a půdy zemědělsky obdělávané • možné zásahy do půd I. a II. třídy ochrany (nejcennější půdy) • zhutnění půdy a zvýšení eroze a fragmentace pozemků • nejasný stav a poškození meliorací **4. Nedostatečné posouzení vlivů na obyvatele** • hluk a jeho dlouhodobý vliv nejsou dostatečně vyhodnoceny, • není dostatečně řešen stroboskopický efekt, • není zhodnocena změna charakteru bydlení vlivem navrhované výstavby VTE 3	

Poř. č.	Připomínkové místo	Číslo jednací	Článek	AO	Připomínka	Vyhodnocení
					• reálný vliv na cenu nemovitostí – tím, že akcelerační oblasti jsou většinově vymezeny mimo brownfield, jsou tímto dotčeny nemovitosti v klidných lokalitách, rekreačních lokalitách a přírodně cenných lokalitách, dojde zcela zákonitě ke znehodnocení majetku občanů • není dostatečně vysvětlen způsob stanovení vzdálenosti od obytné zástavby, • nebyly dostatečně posouzeny dopady na hodnotu nemovitostí a kvalitu bydlení. **C. Technická a bezpečnostní rizika** **1. Nedostatečnost navržených zmírňujících opatření** • navržená opatření pouze částečně zmírňují dopady, ale neřeší samotný střet, • řada opatření je formulována neurčitě a bez jasné kontroly jejich plnění, • významné problémy jsou odkládány až do navazujících řízení. **2. Technická a bezpečnostní rizika** • odlet ledu z rotorů v zimě, • pád částí konstrukce, únik provozních kapalin, • kontaminace půdy a vody, • požáry zařízení (obtížně zvládnutelné zásahy, se kterými nemá hasičský záchranný sbor žádné zkušenosti ani odpovídající techniku), zásah bleskem, šíření požáru do krajiny, omezení možnosti hašení, otázka dostupnosti zařízení v terénu pro HZS • v ČR dosud neexistuje právní ani metodická úprava požární bezpečnosti týkající se VTE a nejsou legislativně stanoveny konkrétní odstupové vzdálenosti VTE a ostatních zařízení (např. úložiště baterií) od lesů či obytné zástavby z hlediska požárního rizika, • Ministerstvo dopravy připustilo existenci bezpečnostních rizik spojených s VTE, zejména vizuální distrakce řidičů, stínových efektů, nočního překážkového osvětlení, odletu ledu či havárií a odletu částí konstrukcí. Není jasně stanoveno, kdo **ponese odpovědnost za případné škody na zdraví, majetku a životním prostředí. Není jasně stanovena likvidace dosloužívšího zařízení VTE a souvisejících zařízení z hlediska odpadového hospodářství.** **D. PŘIPOMÍNKY K AKCELERAČNÍM OBLASTEM AOV29, AOV30, AOV 31** Uvedená akcelerační oblast vykazuje následující možné střety a rizika: **D.1. PŘIPOMÍNKY K AKCELERAČNÍ OBLASTI AOV29 – Býškovice** **1. Krajinný ráz a vizuální dominance VTE** v AOV 29 mají vizuální dopad, kdy se stávají nepřehlédnutelnou technickou dominantou viditelnou ze širokého okolí, včetně památkově exponovaných míst. Došlo by k narušení krajinného rámce a dálkových pohledů na Hostýnskou magistrálu a poutní místo Svatý Hostýn, což je v rozporu se zájmy NPÚ. Instalace věží o výšce cca 200 m (včetně listů) by představovala brutální zásah do horizontu a měřítka krajiny Záhoří. Viz Mapové podklady Návrhu ÚRP, zejména Příloha 5-SEA, Hodnocení karet pro AOV29, Mapa hodnoceného návrhu AO a Analýza nárůstu viditelnosti. To má za následek a) Brutální narušení horizontu Moravské brány a vizuální degradace Hostýnských vrchů, a celé Podhostýnské oblasti b) Znehodnocení poutního místa Svatý Hostýn a sakrální dominanty Baziliky na sv. Hostýně 4	

Poř. č.	Připomínkové místo	Číslo jednací	Článek	AO	Připomínka	Vyhodnocení
					- - c) Kelč je historicky významné sídlo s dominantou kostela sv. Petra a Pavla. Instalace 200 m stožárů by vytvořila agresivní vertikální dominantu, která by devalvovala dálkové pohledy na Hostýnské vrchy a narušila integritu historického panoramatu d) Znehodnocení lázeňské a rekreační oblasti lázně teplice, Zbrašovské aragonitové jeskyně a oblast Hranické propasti URP je z výše uvedených důvodů nepřezkoumatelný Navrhuje se: a) dopracovat posouzení z hlediska vlivu na vizuální integritu kulturních památek v okolí. protože hodnocení v návrhu je nedostatečné a jedná se o zásah nadregionálního významu. b) zohlednit památkovou ochranu dotčené oblasti a s ohledem na výše uvedené se tedy navrhuje vyřazení AOV29, AOV30 a AOV31 z návrhu Změny č. 2 Územního rozvojového plánu ČR **2. Vymezení návrhu AO ve vzdálenosti 500 m od obytné zástavby** V URP je vymezena AO ve vzdálenosti 500 m od obytné zástavby, viz. Příloha č.1: Základní charakteristiky a jevy životního prostředí v jednotlivých AO, str. č. 51 – 52. V k.ú. Býškovice (viz. Strana [ ] **se pod hranicí 500 m nachází rodinný dům s č.p.** [ ] **a řada rekreačních objektů.** Vzdálenost [ ] m je uvedena i v dokumentech Příloha 5-SEA, Hodnocení karet pro AOV29. Vzdálenost 500 m stanovená od občanské zástavby, která vychází z tzv. kvalifikovaného odhadu zpracovatele, nikoliv z legislativy, je nedostatečnou vzdáleností od souvislé zástavby obcí a rozptýlených usedlostí. Z dostupných studií a posouzení již předkládaných záměrů výstavby na DESÚ je zřejmé, že vzdálenost 500 m je nedostačující. Metodické pokyny doporučují orientační vzdáleností 600–1000 metrů. Vzdálenost 500 m považujeme za nepřípustnou z hlediska zákonnosti a nedostačeného posouzení hlukové zátěže. Opatření obecné povahy pro AO a Odůvodnění Opatření obecné povahy pro AO považujeme za nedostatečné, je zde absence posouzení hluku, navrhujeme podrobné posouzení. URP vykazuje procesní vady, nedostatečné vyhodnocení vlivů, chybějící kumulace. Návrh je v rozporu s ochranou zdraví podle zákona č. 258/2000Sb. neboť neobsahuje dostatečné vyhodnocení vlivů hlukové zátěže na danou oblast. Dokumentace URP je v tomto bodě nepřezkoumatelná. Navrhuje **se: le**gislativní stanovení závazné minimální odstupové vzdálenosti od obytné zástavby, případně její navázání na výšku zařízení, tak aby byla zajištěna ochrana obytného prostředí a zdraví obyvatel. **3. Rozpor s ochranou zemědělského půdního fondu (ZPF)** V AOV 29 je dotčen Zemědělský půdní fond. Dokumentace připouští zábor půd I. třídy ochrany v rozsahu 0,69 ha a II. třídy ochrany v rozsahu 0,89 ha, přesto vliv označuje pouze za „mírně negativní". Návrh bagatelizuje rozsah výstavby VTE a ostatních zařízení a její dopady, neřeší nebezpečí eroze půd, nedostatečně hodnotí možnost poškození meliorací včetně nezjištění jejich rozsahu. Návrh je v rozporu se zákonem č. 334/1992 Sb., o ochraně zemědělského půdního fondu, který stanoví zvýšenou ochranu nejbonitnějších půd. 5	

Poř. č.	Připomínkové místo	Číslo jednací	Článek	AO	Připomínka	Vyhodnocení
					Navrhuje se: vyřazení akcelerační oblasti AOV29 Býškovice a souvisejícího územního opatření z návrhu Změny č. 2 Územního rozvojového plánu ČR **4. Nedostatečná ochrana přírody a biodiverzity** SEA sama uvádí výskyt citlivých druhů ptáků a předpokládá výskyt netopýrů. Nebyly však dostatečně vyhodnoceny migrační trasy ani možné dopady na PP Těšice, PR Doubek, biotopy a biokoridory, ÚSES a migrační koridory vybraných zvláště chráněných druhů velkých savců. V oblasti nebyl vyhotoven ornitologický výzkum. Posouzení pro SEA trvalo jen 3 měsíce a není proto dostatečné. SEA a UO stanoví zcela nedostatečná opatření na ochranu netopýrů a ptáků. Postup je v rozporu se zákonem č. 114/1992 Sb., o ochraně přírody a krajiny. Navrhuje se: a) vyhotovení celoročního ornitologického a chiropterologického průzkumu, včetně vyhodnocení migračních tras ptáků a netopýrů, kumulativních vlivů a dopadů na ptáky, živočichy a floru. Pro případ, že uvedené nedostatky nebudou řádně odstraněny b) vyřazení akcelerační oblasti AOV29 Býškovice a souvisejícího územního opatření z návrhu Změny č. 2 Územního rozvojového plánu ČR **5. Rizika pro bezpečnost, letectví a IZS** Do území zasahuje ochranné pásmo sportovního letiště, která provozuje Letecký sportovní klub Záhoří, z.s.. Dokumentace současně nehodnotí dopady souvislého pásu VTE na zásahy vrtulníků integrovaného záchranného systému. Postup je v rozporu se zákonem č. 49/1997 Sb., o civilním letectví, a se zákonem č. 239/2000 Sb., o integrovaném záchranném systému. Navrhuje se: doplnění odborného posouzení vlivů akcelerační oblasti AOV29 – Býškovice na bezpečnost leteckého provozu, obranu státu a fungování integrovaného záchranného systému. Současně požaduji zpracování vyhodnocení dopadů souvislého pásu větrných elektráren na zásahy vrtulníků IZS, letecké hašení lesních požárů, zdravotnické záchranné služby a policejních vrtulníků, včetně posouzení bezpečnosti letových koridorů a posouzení omezení manévrovacích možností v lesním území. Navrhuje se: doplnit podklady pro návrh Změny č. 2 Územního rozvojového plánu ČR o stanoviska Ministerstva obrany, Úřadu pro civilní letectví, Řízení letového provozu ČR a složek IZS k umístění větrných elektráren v daném území. Pro případ, že uvedené bezpečnostní a letecké vlivy nebudou spolehlivě vyloučeny, navrhuji vyřazení akcelerační oblasti AOV29 Býškovice a souvisejícího územního opatření z návrhu Změny č. 2 Územního rozvojového plánu ČR **6. Rybníky přímo v zóně – biotop vodních ptáků** Rybník Vrbčák (v k. ú Býškovice) a rybník Rouské (v k. ú Rouské) tvoří cenný mokřadní biotop s výskytem vodních a mokřadních druhů ptáků. Vědecké studie opakovaně prokázaly, že vrubozobí ptáci (kachny, husy, labutě), bahňáci a jeřábi si od větrných elektráren dlouhodobě udržují odstup až 800 metrů a na turbíny si nezvykají. Umístění větrných elektráren přímo v AOV 29 by proto znamenalo trvalé opuštění rybníků těmito druhy a zánik jejich funkce jako mokřadního biotopu. Výstavba by rovněž narušovala hnízdění ptáků hlukem a vibracemi přímo na lokalitě. V podzimním období slouží rybníky jako významné shromaždiště tažných ptáků, kdy se zde před odletem na zimoviště koncentrují velká hejna kachen, hus, čápů a volavek. Shromaždiště jsou z hlediska větrných elektráren nejrizikovější 6	

Poř. č.	Připomínkové místo	Číslo jednací	Článek	AO	Připomínka	Vyhodnocení
					lokalitou – vysoká koncentrace ptáků zvyšuje pravděpodobnost kolizí s rotujícími lopatkami. Čápi a volavky jsou přitom druhy s plachtivým letem, u nichž je riziko přímé kolize statisticky nejvyšší." Navrhuje se: vyřazení akcelerační oblasti AOV29 Býškovice a souvisejícího územního opatření z návrhu Změny č. 2 Územního rozvojového plánu ČR. Rybníky Vrbčák a Rouské leží přímo v navrhované zóně a jejich mokřadní biotop je neslučitelný s provozem větrných elektráren. Zóna navíc leží v blízkosti ekologicky citlivém území mezi Ptačí oblastí Hostýnské vrchy a EVL Bečva – Žebračka, jejichž ochrana má přednost před zjednodušeným povolováním obnovitelných zdrojů energie. **7. Blízkost EVL Bečva – Žebračka a nivy řeky Bečvy** Do 5 km od navrhované zóny AOV 29 se nachází niva řeky Bečvy a Evropsky významná lokalita Bečva – Žebračka (soustava Natura 2000), zahrnující lužní lesy a říční biotopy od Hranic na Moravě po Lipník nad Bečvou. Východně se v této nivě nacházejí rovněž rybníky v okolí Hustopeče nad Bečvou. Větrné elektrárny představují pro tažné a migrující ptáky bariéru. V kombinaci s výskytem dalších chráněných lokalit v okolí vytváří AOV 29 nepřijatelný tlak na celý ekologický koridor podél Bečvy. Kumulativní vliv záměrů na soustavu Natura 2000 v širším území nebyl dle dostupných podkladů dostatečně posouzen. Navrhuje se: vyřazení akcelerační oblasti AOV29 Býškovice a souvisejícího územního opatření z návrhu Změny č. 2 Územního rozvojového plánu ČR **8. Ptačí oblast Hostýnské vrchy (Natura 2000)** se nachází na jižní hranici AOV 29 v nezanedbatelné vzdálenosti z hlediska pohybu ptáků. Navíc zde může dojít ke kumulaci škodlivých vlivů spolu s AOV 30 a AOV 31. Negativní dopady větrných elektráren na ptáky nepůsobí pouze v místě instalace turbín, ale zasahují i do funkčního zázemí ptačích oblastí formou fragmentace biotopů a bariérového efektu. Navrhuje se: zpracování posouzení, zda vymezení AOV 29 není v rozporu s povinností zachovat příznivý stav předmětu ochrany Opatření obecné povahy tyto skutečnosti nezohledňují. Tímto upozorňujeme na rozsudek Soudního dvora EU ve věci C-127/02 (Waddenzee) a navazující judikatury - hodnocení vlivu na lokalitu Natura 2000 dle par. 45i ZOPK je povinné vždy, když nelze s jistotou vyloučit významný vliv na chráněné druhy nebo stanoviště - bez ohledu na to, zda se záměr nachází přímo v lokalitě. Navrhuje se: vyřazení akcelerační oblasti AOV29 Býškovice a souvisejícího územního opatření z návrhu Změny č. 2 Územního rozvojového plánu ČR **D.2. PŘIPOMÍNKY K AKCELERAČNÍ OBLASTI AOV30 – Kunovice** **9. Krajinný ráz a vizuální dominance** VTE v AOV 30 mají vizuální dopad, kdy se stávají nepřehlédnutelnou technickou dominantou viditelnou ze širokého okolí, včetně památkově exponovaných míst. Došlo by k narušení krajinného rámce a dálkových pohledů na Hostýnskou magistrálu a poutní místo Svatý Hostýn, což je v rozporu se zájmy NPÚ. Instalace věží o výšce cca 200 m (včetně listů) by představovala brutální zásah do horizontu a měřítka krajiny Záhoří. Viz. Mapové podklady Návrhu ÚRP, zejména Příloha 5-SEA, Hodnocení karet pro AOV30, Mapa hodnoceného návrhu AO a Analýza nárůstu viditelnosti. To má za následek a) Brutální narušení horizontu Moravské brány a vizuální degradace Hostýnských vrchů, a celé Podhostýnské oblasti 7	

Poř. č.	Připomínkové místo	Číslo jednací	Článek	AO	Připomínka	Vyhodnocení
					b) Znehodnocení poutního místa Svatý Hostýn a sakrární dominanty Baziliky na sv. Hostýně c)Kelč je historicky významné sídlo s dominantou kostela sv. Petra a Pavla. Instalace 200 m stožárů by vytvořila agresivní vertikální dominantu, která by devalvovala dálkové pohledy na Hostýnské vrchy a narušila integritu historického panoramatu. d) znehodnocení sakrární stavby kostelu v Loučce URP je z výše uvedených důvodů nepřezkoumatelný Navrhuje se: a) dopracovat posouzení z hlediska vlivu na vizuální integritu kulturních památek v okolí, protože hodnocení v návrhu je nedostatečné a jedná se o zásah nadregionálního významu. b) zohlednit památkovou ochranu dotčené oblasti a s ohledem na výše uvedené se tedy navrhuje vyřazení AOV30 z návrhu Změny č. 2 Územního rozvojového plánu ČR **10. Rozpor s ochranou zemědělského půdního fondu (ZPF)** V AOV 30 je dotčen Zemědělský půdní fond. Dokumentace připouští zábor půd II. třídy ochrany v rozsahu 0,01 ha. Veškeré zemědělské plochy v AO jsou plnohodnotně využívány k zemědělské výrobě. Přesto vliv označuje pouze za „mírně negativní". Návrh bagatelizuje rozsah výstavby VTE a její dopady, neřeší nebezpečí eroze půd, a nedostatečně hodnotí možnost poškození meliorací včetně nezjištění jejich rozsahu. Návrh je v rozporu se zákonem č. 334/1992 Sb., o ochraně zemědělského půdního fondu, který stanoví zvýšenou ochranu nejbonitnějších půd. Navrhuje se: vyřazení akcelerační oblasti AOV30 Kunovice a souvisejícího územního opatření z návrhu Změny č. 2 Územního rozvojového plánu ČR **11. Nedostatečná ochrana přírody a biodiverzity** SEA sama uvádí výskyt citlivých druhů živočichů , ptáků a více druhů motýlů, zvláště chráněných druhů rostlin a předpokládá výskyt netopýrů. Nebyly však dostatečně vyhodnoceny migrační trasy ani možné dopady na PP Skalka-Polomsko, PO Hostýnské vrchy, RP Kelčský Javorník, NPP Zbrašovské aragonitové jeskyně; areál lázně Teplice, biokoridory a biotopy. V oblasti nebyl vyhotoven ornitologický výzkum. Posouzení pro SEA trvalo jen 3 měsíce a není proto dostatečné. SEA a UO stanoví zcela nedostatečná opatření na ochranu netopýrů a ptáků. Postup je v rozporu se zákonem č. 114/1992 Sb., o ochraně přírody a krajiny. Navrhuje se: a) vyhotovení celoročního ornitologického a chiropterologického průzkumu, včetně vyhodnocení migračních tras ptáků a netopýrů, kumulativních vlivů a dopadů na ptáky, živočichy a floru. Pro případ, že uvedené nedostatky nebudou řádně odstraněny b) vyřazení akcelerační oblasti AOV30 Kunovice a souvisejícího územního opatření z návrhu Změny č. 2 Územního rozvojového plánu ČR **D.3. PŘIPOMÍNKY K AKCELERAČNÍ OBLASTI AOV31 – Kelč** 8	

Poř. č.	Připomínkové místo	Číslo jednací	Článek	AO	Připomínka	Vyhodnocení
					12. Krajinný ráz a vizuální dominance VTE v AOV 31 mají vizuální dopad, kdy se stávají nepřehlédnutelnou technickou dominantou viditelnou ze širokého okolí, včetně památkově exponovaných míst. Došlo by k narušení krajinného rámce a dálkových pohledů na Hostýnskou magistrálu a poutní místo Svatý Hostýn, což je v rozporu se zájmy NPÚ. Instalace věží o výšce cca 200 m (včetně listů) by představovala brutální zásah do horizontu a měřítka krajiny Záhoří. Viz. Mapové podklady Návrhu ÚRP, zejména Příloha 5-SEA, Hodnocení karet pro AOV31, Mapa hodnoceného návrhu AO a Analýza nárůstu viditelnosti. a) Brutální narušení horizontu Moravské brány a vizuální degradace Hostýnských vrchů, a celé Podhostýnské oblasti b) Znehodnocení poutního místa Svatý Hostýn a sakrární dominanty Baziliky na sv. Hostýně c) Kelč je historicky významné sídlo, se zámeckým areálem, s dominantou kostela sv. Petra a Pavla. Instalace 200 m stožárů by vytvořila agresivní vertikální dominantu, která by devalvovala dálkové pohledy na Hostýnské vrchy a narušila integritu historického panoramatu. ÚRP je z výše uvedených důvodů nepřezkoumatelný d) znehodnocení přírodní-technické dominanty vrch Kelčský Javorník s rozhlednou e) znehodnocení hmotných statků v blízkosti AO: Rozhledna Kunovická hůrka a Na vodojemu Kunovice Navrhuje se: a) dopracovat posouzení z hlediska vlivu na vizuální integritu kulturních památek v okolí. protože hodnocení v návrhu je nedostatečné a jedná se o zásah nadregionálního významu. b) zohlednit památkovou ochranu dotčené oblasti a s ohledem na výše uvedené se tedy navrhuje vyřazení AOV31 Kelč a souvisejícího územního opatření z návrhu Změny č. 2 Územního rozvojového plánu ČR **13. Rozpor s ochranou zemědělského půdního fondu (ZPF)** V AOV 31 je dotčen Zemědělský půdní fond. Dokumentace připouští zábor půd I. třídy ochrany v rozsahu 0,04 ha a II. třídy ochrany v rozsahu 0,27 ha, přesto vliv označuje pouze za „mírně negativní". Návrh bagatelizuje rozsah výstavby VTE a její dopady, neřeší nebezpečí eroze půd, a nedostatečně hodnotí možnost poškození meliorací včetně nezjištění jejich rozsahu. Návrh je v rozporu se zákonem č. 334/1992 Sb., o ochraně zemědělského půdního fondu, který stanoví zvýšenou ochranu nejbonitnějších půd. Navrhuje se: vyřazení AOV31 Kelč a souvisejícího územního opatření z návrhu Změny č. 2 Územního rozvojového plánu ČR. **14. Nedostatečná ochrana přírody a biodiverzity** SEA sama uvádí výskyt citlivých druhů živočichů, zvláště chráněných druhů hmyzu, zvláště chráněných druhů rostlin a předpokládá výskyt netopýrů. Nebyly však dostatečně vyhodnoceny migrační trasy ani možné dopady na PP Vřesoviště Bílová, PO Hostýnské vrchy, NPP Zbrašovské aragonitové jeskyně; areál lázně Teplice, habitaty-91EO, biokoridory, RBC a biotopy -mokřadní lesní okraje a lesní loučky, ÚSES a migrační koridory vybraných zvláště chráněných druhů velkých savců. V oblasti nebyl vyhotoven ornitologický výzkum. Posouzení pro SEA trvalo jen 3 měsíce a není proto dostatečné. SEA a UO stanoví zcela nedostatečná opatření na ochranu netopýrů a ptáků. Postup je v rozporu se zákonem č. 114/1992 Sb., o ochraně přírody a krajiny. 9	

Poř. č.	Připomínkové místo	Číslo jednací	Článek	AO	Připomínka	Vyhodnocení
					Navrhuje se: a) vyhotovení celoročního ornitologického a chiropterologického průzkumu, včetně vyhodnocení migračních tras ptáků a netopýrů, kumulativních vlivů a dopadů na ptáky, živočichy a floru. Pro případ, že uvedené nedostatky nebudou řádně odstraněny b) vyřazení akcelerační oblasti AOV31 Kelč a souvisejícího územního opatření z návrhu Změny č. 2 Územního rozvojového plánu ČR **D.4. PŘIPOMÍNKY K AKCELERAČNÍ OBLASTI AOV 29-Býškovice, AOV 30 – Kunovice a AOV31 – Kelč** **15. Hlukové emise z více parků** Hluk z více parků v různých směrech znemožňuje regeneraci obyvatel, hluk se v údolích Bečvy a Záhoří sčítá. Jedná se o akustický součet, v členitém terénu se nesčítají lineárně, ale díky odrazům od svahů Hostýnských vrchů vytvářejí permanentní akustický smog, který nelze eliminovat útlumem jednotlivých strojů. Navrhuje se: vyřazení akcelerační oblasti AOV29 Býškovice, AOV30 Kunovice a AOV31 Kelč a souvisejícího územního opatření z návrhu Změny č. 2 Územního rozvojového plánu ČR **16. Kumulativní vlivy** Návrh změny č. 2 ÚRP ČR neřeší souběh více projektů a celkové zatížení území, což je zásadní metodická chyba. S ohledem na stanovenou AOV29, AOV30 a AOV31 je maximalistické riziko „Obklíčení" obcí umístěním VTE. Pokud by se realizovaly záměry v jednotlivých katastrech oddělené, dojde k dominovému efektu a ve výsledku k obklíčení obcí. Obce by ztratily kontakt s volnou krajinou. Obyvatelé by žili v "průmyslové kleci". Obce vizuálně a akusticky budou uzavřeny větrnými parky ze všech světových stran. Návrhem je porušen zákon č. 249/2025 Sb, § 4 odst. 2. Zákon zakazuje vymezení AO tam, kde by dopad na životní prostředí (zejména vodu a krajinný ráz) byl tak významný. V tomto případě se negativní vlivy jednotlivých katastrů obcí vzájemně zesilují. Hrozí nevratná degradace území. Navrhuje se: vyřazení akcelerační oblasti AOV29 Býškovice, AOV30 Kunovice a AOV31 Kelč a souvisejícího územního opatření z návrhu Změny č. 2 Územního rozvojového plánu ČR **17. Ochrana sídel a veřejného zdraví** Vzhledem k rozdrobenosti okolní zástavby a vzdálenostech mezi obcemi cca od 1 km do 3 km je v dokumentaci URP stanovena vzdálenost AOV od intravilánu obcí cca 500 m. viz. Příloha č.1: Základní charakteristiky a jevy životního prostředí v jednotlivých AO, str. č. 51 – 56. Vzdálenost 500 m je v URP nedostatečně posouzena a je nedostatečně stanovena vzdálenost AOV od intravilánu obcí. Členitý terén navíc může způsobovat specifické šíření hluku a infrazvuku. Stroboskopický efekt: Riziko periodického stínění (mihotání stínů) na obytné části obcí. Při kumulaci VTE a obklíčenosti obcí se stroboskopický efekt projeví v celé dotčené oblasti. Souběh kmitání stínů z více stran během dne vytváří neúnosnou psychickou zátěž. Požadujeme doplnění podrobného posouzení. 10	

Poř. č.	Připomínkové místo	Číslo jednací	Článek	AO	Připomínka	Vyhodnocení
					Dokumentace URP je v této části nepřezkoumatelná Navrhuje se: doplnit podklady pro návrh Změny č. 2 Územního rozvojového plánu ČR o podrobné posouzení stroboskopického efektu v dané oblasti, s ohledem na jeho dopad v celé dotčené oblasti Pro případ, že uvedené posouzení spolehlivě nevyloučí nastíněné jevy, navrhuji vyřazení akcelerační oblasti AOV29 Býškovice, AOV30 Kunovice a AOV31 Kelč a souvisejícího územního opatření z návrhu Změny č. 2 Územního rozvojového plánu ČR **18. Nepřiměřenost zásahu do území** Navržené řešení představuje brutální zásah do charakteru krajiny, kvality života obyvatel i majetkových práv a narušení jejich legitimního očekávání, že tyto hodnoty budou zachovány. Nebylo prokázáno (dokumentace se tím ani nezabývá), že negativní dopady nelze dosáhnout jiným, méně konfliktním řešením. Návrh tak nesplňuje princip proporcionality vyžadovaný správním právem i judikaturou správních soudů. Navrhuje se: Doplnění řádného posouzení proporcionality zásahu do území, včetně vyhodnocení dopadů na krajinný ráz, kvalitu života obyvatel, veřejné zdraví, majetková práva a charakter venkovského prostředí. Dále se navrhuje prokázání, že sledovaného veřejného zájmu nelze dosáhnout jiným, méně konfliktním řešením s nižšími dopady na obyvatele a životní prostředí. Současně se navrhuje doplnění variantního řešení a vyhodnocení méně zatěžujících alternativ v souladu s principem proporcionality a minimalizace zásahů do práv obyvatel. Pro případ, že uvedené posouzení spolehlivě nevyloučí nastíněné jevy, tedy že proporcionalita zásahu a nezbytnost navrženého řešení nebudou spolehlivě prokázány, navrhuji vyřazení akcelerační oblasti AOV29 Býškovice, AOV30 Kunovice a AOV31 Kelč a souvisejícího územního opatření z návrhu Změny č. 2 Územního rozvojového plánu ČR **19. Absence variantního řešení** Dokumentace neposuzuje alternativní lokality ani modely a varianty rozmístění, počtu či výšky VTE. Není prokázáno, že navržená varianta představuje řešení s nejmenšími dopady na životní prostředí a obyvatele. Není ani tvrzen a prokazován veřejný zájem zřízení AOV. Postup je v rozporu se směrnicí 2001/42/ES a zákonem č. 100/2001 Sb. Navrhuje se: doplnění variantního posouzení akcelerační oblasti, včetně alternativních lokalit, jiného rozmístění větrných elektráren, nižšího počtu staveb a variant s menší výškou větrných elektráren. Dále navrhuji vyhodnocení méně konfliktních řešení, zejména využití brownfieldů, narušených území a lokalit s nižším střetem s ochranou přírody, krajinného rázu, veřejného zdraví a obytné zástavby. Současně navrhuji doplnění srovnávací analýzy jednotlivých variant z hlediska dopadů na životní prostředí, veřejné zdraví, biodiverzitu, krajinný ráz a majetková práva obyvatel. Pro případ, že uvedené posouzení spolehlivě nevyloučí nastíněné jevy, tedy že nebude prokázáno, že navržená varianta představuje řešení s nejmenšími dopady na životní prostředí a obyvatele v dané lokalitě, navrhuji vyřazení akcelerační oblasti AOV29 Býškovice, AOV30 Kunovice a AOV31 Kelč a souvisejícího územního opatření z návrhu Změny č. 2 Územního rozvojového plánu ČR **Navrhuji důsledné přehodnocení navržených akceleračních oblastí AOV 29, AOV 30 a AOV 31 a souvisejících územních opatření a jejich vyřazení z návrhu Změny č. 2 Územního rozvojového plánu ČR** 11	

Poř. č.	Připomínkové místo	Číslo jednací	Článek	AO	Připomínka	Vyhodnocení
					E. Rozpor se zákony a právními předpisy ČR a EU Návrh může být v rozporu zejména s: • zákonem č. 500/2004 Sb., správní řád, • zákonem č. 100/2001 Sb., o posuzování vlivů na životní prostředí (EIA), • zákonem č. 114/1992 Sb., o ochraně přírody a krajiny, • zákonem č. 334/1992 Sb., o ochraně zemědělského půdního fondu, • zákonem č. 283/2021 Sb., stavební zákon, • podmínkami směrnice EU RED III (nevhodně zvolená lokalita, nevyřešené dopady) • principem předběžné opatrnosti dle čl. 191 SFEU, • právem na příznivé životní prostředí dle čl. 35 Listiny základních práv a svobod, • právem na ochranu zdraví dle čl. 31 Listiny základních práv a svobod, • právem na ochranu vlastnictví dle čl. 11 Listiny základních práv a svobod. **Závěr** Navržená akcelerační oblast **má zásadní střety s přírodou, krajinou, vodou i kvalitou života obyvatel**. Tyto problémy nejsou řešeny, ale pouze částečně zmírňovány. Návrh nemá dostatečné podklady, neřeší varianty řešení a nedostatečně hodnotí kumulativní dopady. Z uvedených důvodů navrhuji **vyřazení uvedených akceleračních oblastí AOV29 Býškovice, AOV30 Kunovice, AOV31 Kelč a souvisejících územních opatření z návrhu Změny č. 2 Územního rozvojového plánu ČR.** V e Všechovicích..... dne [redacted] Jméno a příjmení: ...Zdeněk Bargel..... Podpis: ..... [redacted] 12	

Poř. č.	Připomínkové místo	Číslo jednací	Článek	AO	Připomínka	Vyhodnocení
135	Markéta Kajnarová	MMR-52357-2026-81-26	99cm 99cn 99co	AOV29 AOV30 AOV31	*Adresát:* **Ministerstvo pro místní rozvoj ČR** **k rukám Odboru územního plánování** Staroměstské náměstí 6, 110 00, Praha 1 ID DS: 26iaava, *Podatel:* **Jméno a příjmení: ....Markéta kajnarová.....** **Datum narození: ...17. 06.** [redacted] **Adresa trvalého pobytu:** **ulice + č.p.** [redacted] **město** [redacted] PŘIPOMÍNKY K: **I. návrhu Změny č. 2 Územního rozvojového plánu ČR (ÚRP ČR)** **II. Vyhodnocení vlivů návrhu Změny č. 2 ÚRP na udržitelný rozvoj území (SEA)** **III. návrhům jednotlivých územních opatření pro akcelerační oblasti (AO) vymezeným v návrhu Změny č. 2 ÚRP** Připomínky podávám: X jako osoba žijící v dotčeném území X jako osoba, která může být dotčena dopady návrhu (z hlediska krajiny, životního prostředí či kvality života) ☐ jako vlastník nemovitostí v dotčeném území ..... ☐ jiné (podnikání v území, hospodaření na půdě nebo v lese, myslivost, rekreace) ..... Tímto podávám připomínky k návrhu vymezení akceleračních oblastí pro větrné elektrárny (VTE). Na základě níže uvedených důvodů nesouhlasím s návrhem změny č. 2 ÚRP ČR, Vyhodnocení vlivů návrhu Změny č. 2 ÚRP na udržitelný rozvoj území (SEA) a návrhům jednotlivých územních opatření pro akcelerační oblasti (AO) vymezeným v návrhu Změny č. 2 ÚRP. Veškeré níže uvedené připomínky se vztahují současně ke všem výše uvedeným projednávaným částem veřejné vyhlášky. **NÁZEV ZÁMĚRU** Akcelerační oblasti na území Olomouckého kraje (okres Přerov) a Kraje Zlínského (okres Kroměříž): AOV29 Býškovice, AOV30 Kunovice, AOV31 Kelč 1	**Akceptováno částečně.** Akcelerační oblast AOV31 Kelč byla zmenšena. Vymezení akceleračních oblastí proběhlo na základě biologického posouzení konkrétních území podle § 11 odst. 3 resp. 4 ZOZE, jehož výsledky spolu s výsledky vyhodnocení vlivů na životní prostředí (SEA, Příloha č. 5 k odůvodnění Z2 ÚRP) byly zapracovány do návrhu Z2 ÚRP. Návrh Z2 ÚRP a jeho odůvodnění, návrh souvisejících územních opatření a jejich odůvodnění obsahují náležitosti v souladu s příslušnými právními předpisy, včetně správního řádu, stavebního zákona a dalších. Zpracování VVURÚ odpovídá obsahem i strukturou požadavkům obsaženým v příloze č. 4 stavebního zákona, včetně posouzení kumulativních a synergických vlivů, vlivů na zdraví a hodnocení nulové varianty (platné znění ÚRP) vůči variantě navrhované (Z2 ÚRP). Zadání Z2 ÚRP schválené Vládou ČR nepožadovalo jiná variantní řešení. Ustanovení § 4 odst. 3 ZOZE a čl. 15c směrnice RED III sice upřednostňují brownfieldy a degradované plochy, avšak nevylučují vymezení akcelerační oblasti na jiných pozemcích. Vymezení výhradně na degradovaných plochách nebylo s ohledem na prostorové nároky technologie větrných elektráren proveditelné. Samotný způsob vymezení akceleračních oblastí na základě podkladů (biologická posouzení, mapy citlivosti ptáků vůči výstavbě VTE zpracované ČSO, území významná pro netopýry dle podkladů ČESON, biotopy zvláště chráněných druhů velkých savců a další) a nařízení vlády č. 507/2025 Sb. minimalizuje vliv na složky životního prostředí. Pro všechny akcelerační oblasti jsou současně pořizována územní opatření, která obsahují opatření stanovená na základě biologických posouzení. Tato opatření dále zmírňují negativní vlivy, které nebylo možné vyloučit vymezením akcelerační oblasti. Podmínky v územních opatřeních zahrnují ochranu prvků lokálního ÚSES a všech biokoridorů, ochranu biotopů, ZPF a PUPFL, dále povinnost biologického dozoru, monitoring mortality ptáků a netopýrů, detekční systémy a další podmínky specifické vzhledem ke konkrétní akcelerační oblasti. Jedním z podkladů pro zpracování Z2 ÚRP byl dokument Akcelerační oblasti, předvýběr ploch k výstavbě VTE, Screening území ČR z hlediska ochrany krajinného rázu (Roman Bukáček, Simona Vondráčková, 2025). Při vymezování akceleračních oblastí byl krajinný ráz dále prověřován, a to s ohledem na hodnoty území a dálkové pohledy na dominanty. Vlivy na krajinný ráz pak byly dále vyhodnoceny v rámci VVURÚ, a to jak z hlediska navrhovaného souboru akceleračních oblastí jako celku, tak pro jednotlivá území v kartách akceleračních oblastí. Podmínky v územních opatřeních pak dále omezují barevné řešení doprovodných staveb a rozsah trvalých terénních úprav.

Poř. č.	Připomínkové místo	Číslo jednací	Článek	AO	Připomínka	Vyhodnocení
					DOTČENÉ ÚZEMÍ: Obec Býškovice katastrální území Býškovice kraj Olomoucký Obec Dolní Nětčice katastrální území Dolní Nětčice kraj Olomoucký Obec Dolní Těšice katastrální území Dolní Těšice kraj Olomoucký Obec Horní Nětčice katastrální území Horní Nětčice kraj Olomoucký Obec Horní Těšice katastrální území Horní Těšice kraj Olomoucký Obec Horní Újezd katastrální území Horní Újezd kraj Olomoucký Obec Malhotice katastrální území Malhotice kraj Olomoucký Obec Opatovice katastrální území Opatovice u Hranic kraj Olomoucký Obec Rakov katastrální území Rakov u Hranic kraj Olomoucký Obec Rouské katastrální území Rouské kraj Olomoucký Obec Skalička katastrální území Skalička u Hranic kraj Olomoucký Obec Všechovice katastrální území Všechovice kraj Olomoucký Obec Zámrsky katastrální území Zámrsky kraj Olomoucký Obec Kelč katastrální území Babice u Kelče kraj Zlínský Obec Kelč katastrální území Kelč – Staré Město kraj Zlínský Obec Kelč katastrální území Kelč - Nové Město kraj Zlínský Obec Kelč katastrální území Komárovice kraj Zlínský Obec Kelč katastrální území Lhota u Kelče kraj Zlínský Obec Kelč katastrální území Němetice kraj Zlínský Obec Loukov katastrální území Libosváry u Bystřice pod Hostýnem kraj Zlínský Obec Loukov katastrální území Loukov u Bystřice pod Hostýnem kraj Zlínský Obec Vítonice katastrální území Vítonice u Bystřice pod Hostýnem kraj Zlínský Obec Osičko katastrální území Osičko kraj Zlínský Obec Osičko katastrální území Příkazy u Osička kraj Zlínský Obec Komárno katastrální území Komárno kraj Zlínský Obec Kunovice katastrální území Kunovice kraj Zlínský Obec Provodovice katastrální území Provodovice kraj Zlínský Obec Police katastrální území Police u Valašského Meziříčí kraj Zlínský Obec Podhradní Lhota katastrální území Podhradní Lhota kraj Zlínský Obec Podolí katastrální území Podolí u Valašského Meziříčí kraj Zlínský **STANOVISKO** S návrhem Územního opatření k AOV29 Býškovice, AOV30 Kunovice, AOV31 Kelč **zásadně nesouhlasím a požaduji jejich vyřazení ze Změny č. 2 Územního rozvojového plánu ČR,** případně jejich zásadní přepracování. Návrh vykazuje závažné nedostatky z hlediska zákonnosti, ochrany životního prostředí, ochrany veřejného zdraví i ochrany práv obyvatel dotčeného území. Návrh akceleračních oblastí AOV29 Býškovice, AOV30 Kunovice, AOV31 Kelč je v rozporu s principem předběžné opatrnosti, požadavky na ochranu veřejného zdraví, ochranu přírody a krajiny, ochranu vodních zdrojů i se zásadou proporcionality zásahu do území. Současně nebyly dostatečně vyhodnoceny kumulativní a synergické vlivy souběhu akceleračních oblastí AOV29 Býškovice, AOV30 Kunovice, AOV31 Kelč a zamýšlené stavby větrných elektráren (VTE) při naplnění stanovených limitů (zejména výška a množství). Dokumentace SEA (SEA) a UO v předložené podobě není dostatečně odůvodněná, neobsahuje konkrétní odborné podklady a v řadě oblastí neoprávněně odkládá podstatné posouzení vlivů až do budoucích navazujících řízení. Návrh je proto nepřezkoumatelný a v rozporu s právními předpisy České republiky i Evropské unie. Současně může mít závažné dopady na krajinný ráz, biodiverzitu, vodní poměry, kulturně-historické hodnoty území i kvalitu života obyvatel. 2	V souvisejících územních opatření jsou stanoveny podmínky, které zajišťují ochranu protierozních opatření, funkčních melioračních zařízení, vodních toků a ploch a rovněž omezující možné terénní úpravy. Vzhledem k charakteru a rozsahu potenciálních záměrů se při naplnění podmínek nepředpokládá realizace v takovém rozsahu, který by mohl významně ovlivnit vodní režim v rámci akceleračních oblastí. Narušení systému podzemních vod se s ohledem na mělké založení převažující většiny VTE (do cca 5 m) a malou plochu narušení podloží (cca 20x20m) rovněž nepředpokládá. V souladu s požadavky vodního zákona se v rámci procesu povolování záměru bude vyjadřovat vodoprávní úřad. Ochrana ZPF je řešena v souvisejících územních opatřeních. Podmínkami je zajištěno, že nebudou vznikat neobhospodařovatelné zbytkové zemědělské pozemky ani pozemky bez přístupu k veřejně přístupné pozemní komunikaci. Dále je v nich požadavek na upřednostní nižších tříd ochrany ZPF při realizaci záměrů OZE a je stanovena maximální plocha dlouhodobého nebo trvalého odnětí ZPF pro záměry OZE v celé akcelerační oblasti. Souhlas s odnětím ze ZPF bude vydán v navazujícím řízení dle stavebního zákona. Při vymezení akceleračních oblastí nelze předjímat konkrétní technické parametry či přesné umístění záměrů OZE. Bezpečnost leteckého provozu je pak řešena při povolování konkrétního záměru, kdy se vyjadřují Úřad pro civilní letectví, Řízení letového provozu i Armáda ČR a upřesňují umístění či požadavky na denní i noční osvětlení definované v leteckém předpisu L-14. Obavy z negativních vlivů hluku a stroboskopického efektu řeší podmínky stanovené ve všech územních opatřeních pro akcelerační oblasti pro VTE, které ukládají zpracování hlukové studie, studie působení stroboskopického efektu, včetně minimalizace shadow flicker efektu. V případě, že by záměr nesplňoval zákonné hygienické limity (nařízení vlády č. 272/2011 Sb., o ochraně zdraví před nepříznivými účinky hluku a vibrací) a současně podmínky v územním opatření, nemůže být povolen.

Poř. č.	Připomínkové místo	Číslo jednací	Článek	AO	Připomínka	Vyhodnocení
					Navrhuji proto zejména vyřazení akceleračních oblastí AOV29 Býškovice, AOV30 Kunovice, AOV31 Kelč a souvisejícího územního opatření z návrhu Změny č. 2 Územního rozvojového plánu ČR. Pro případ, že tomuto požadavku nebude vyhověno, navrhuji zásadní přepracování návrhu, zejména o doplnění plného vyhodnocení kumulativních vlivů, ochrany veřejného zdraví, ochrany PUPFL, vlivů na soustavu Natura 2000, chráněné živočichy, krajinný ráz, vodní zdroje a majetková práva obyvatel. Současně žádám, aby všechny připomínky byly řádně a individuálně vypořádány v souladu se zákonem, včetně konkrétního a přezkoumatelného odůvodnění způsobu jejich vypořádání. **A. Nedostatky návrhu** • návrh není dostatečně odůvodněn a **chybí konkrétní podklady** (zákon č. 500/2004 Sb.) • nebyly dostatečně posouzeny **dopady na životní prostředí** (zákon č. 100/2001 Sb.) • hrozí **narušení krajiny a přírody** (zákon č. 114/1992 Sb.) • návrh **nerespektuje ochranu hodnot území a kvalitu bydlení** (zákon č. 283/2021 Sb.) • nebyly posouzeny jiné **varianty řešení, zejména využití brownfieldů** (opuštěných a již narušených ploch) a návrh tak nezákonně zasahuje do volné krajiny • vychází **pouze z expertních odhadů** (počet věží, výkon, rozmístění, vzdálenost od zástavby obcí) • **návrh odkládá řešení problému do dalších fází** (např. měření hluku až po dostavbě zařízení), místo aby jim předcházel • nejsou dostatečně vyhodnoceny **kumulativní dopady více záměrů v území nebo toto vyhodnocení zcela chybí** **B. Příroda, krajina a životní prostředí** **1. Nedostatečné posouzení vlivů na životní prostředí** • výskyt chráněných druhů (ptáci, netopýři) a zásah do migračních tras • narušení prvků ÚSES (biokoridory) • zásadní změna krajiny a její industrializace • dominantní stavby (až cca 200 m vysoké) viditelné na velké vzdálenosti • chybí posouzení nočního osvětlení • nedostatečně řešen kumulativní vliv více větrných elektráren **2. Nedostatečné posouzení vlivů na vodu a klima** • hrozí narušení vsakování vody do půdy a změna odtokových poměrů • neúměrné riziko pro podzemní vody a narušení režimu puklinových vod • může dojít ke zhoršení schopnosti krajiny zadržovat vodu a riziko vysychání krajiny • chybí posouzení vlivu na mikroklima, • nejsou dostatečně řešeny dopady na vodní režim území. **3. Zemědělská půda** • zábor a znehodnocení kvalitní půdy a půdy zemědělsky obdělávané • možné zásahy do půd I. a II. třídy ochrany (nejcennější půdy) • zhutnění půdy a zvýšení eroze a fragmentace pozemků • nejasný stav a poškození meliorací **4. Nedostatečné posouzení vlivů na obyvatele** • hluk a jeho dlouhodobý vliv nejsou dostatečně vyhodnoceny, • není dostatečně řešen stroboskopický efekt, • není zhodnocena změna charakteru bydlení vlivem navrhované výstavby VTE 3	

Poř. č.	Připomínkové místo	Číslo jednací	Článek	AO	Připomínka	Vyhodnocení
					• reálný vliv na cenu nemovitostí – tím, že akcelerační oblasti jsou většinově vymezeny mimo brownfield, jsou tímto dotčeny nemovitosti v klidných lokalitách, rekreačních lokalitách a přírodně cenných lokalitách, dojde zcela zákonitě ke znehodnocení majetku občanů • není dostatečně vysvětlen způsob stanovení vzdálenosti od obytné zástavby, • nebyly dostatečně posouzeny dopady na hodnotu nemovitostí a kvalitu bydlení. C. Technická a bezpečnostní rizika 1. **Nedostatečnost navržených zmírňujících opatření** • navržená opatření pouze částečně zmírňují dopady, ale neřeší samotný střet, • řada opatření je formulována neurčitě a bez jasné kontroly jejich plnění, • významné problémy jsou odkládány až do navazujících řízení. 2. **Technická a bezpečnostní rizika** • odlet ledu z rotorů v zimě, • pád částí konstrukce, únik provozních kapalin, • kontaminace půdy a vody, • požáry zařízení (obtížně zvládnutelné zásahy, se kterými nemá hasičský záchranný sbor žádné zkušenosti ani odpovídající techniku), zásah bleskem, šíření požáru do krajiny, omezení možnosti hašení, otázka dostupnosti zařízení v terénu pro HZS • v ČR dosud neexistuje právní ani metodická úprava požární bezpečnosti týkající se VTE a nejsou legislativně stanoveny konkrétní odstupové vzdálenosti VTE a ostatních zařízení (např. úložiště baterií) od lesů či obytné zástavby z hlediska požárního rizika, • Ministerstvo dopravy připustilo existenci bezpečnostních rizik spojených s VTE, zejména vizuální distrakce řidičů, stínových efektů, nočního překážkového osvětlení, odletu ledu či havárií a odletu částí konstrukcí. Není jasně stanoveno, kdo **ponese odpovědnost za případné škody na zdraví, majetku a životním prostředí. Není jasně stanovena likvidace dosloužívšího zařízení VTE a souvisejících zařízení z hlediska odpadového hospodářství.** D. PŘIPOMÍNKY K AKCELERAČNÍM OBLASTEM AOV29, AOV30, AOV 31 Uvedená akcelerační oblast vykazuje následující možné střety a rizika: D.1. PŘIPOMÍNKY K AKCELERAČNÍ OBLASTI AOV29 – Býškovice 1. **Krajinný ráz a vizuální dominance VTE** v AOV 29 mají vizuální dopad, kdy se stávají nepřehlédnutelnou technickou dominantou viditelnou ze širokého okolí, včetně památkově exponovaných míst. Došlo by k narušení krajinného rámce a dálkových pohledů na Hostýnskou magistrálu a poutní místo Svatý Hostýn, což je v rozporu se zájmy NPÚ. Instalace věží o výšce cca 200 m (včetně listů) by představovala brutální zásah do horizontu a měřítka krajiny Záhoří. Viz Mapové podklady Návrhu ÚRP, zejména Příloha 5-SEA, Hodnocení karet pro AOV29, Mapa hodnoceného návrhu AO a Analýza nárůstu viditelnosti. To má za následek a) Brutální narušení horizontu Moravské brány a vizuální degradace Hostýnských vrchů, a celé Podhostýnské oblasti b) Znehodnocení poutního místa Svatý Hostýn a sakrární dominanty Baziliky na sv. Hostýně 4	

Poř. č.	Připomínkové místo	Číslo jednací	Článek	AO	Připomínka	Vyhodnocení
					c) Kelč je historicky významné sídlo s dominantou kostela sv. Petra a Pavla. Instalace 200 m stožárů by vytvořila agresivní vertikální dominantu, která by devalvovala dálkové pohledy na Hostýnské vrchy a narušila integritu historického panoramatu d) Znehodnocení lázeňské a rekreační oblasti lázně teplice, Zbrašovské aragonitové jeskyně a oblast Hranické propasti URP je z výše uvedených důvodů nepřezkoumatelný Navrhuje se: a) dopracovat posouzení z hlediska vlivu na vizuální integritu kulturních památek v okolí. protože hodnocení v návrhu je nedostatečné a jedná se o zásah nadregionálního významu. b) zohlednit památkovou ochranu dotčené oblasti a s ohledem na výše uvedené se tedy navrhuje vyřazení AOV29, AOV30 a AOV31 z návrhu Změny č. 2 Územního rozvojového plánu ČR **2. Vymezení návrhu AO ve vzdálenosti 500 m od obytné zástavby** V URP je vymezena AO ve vzdálenosti 500 m od obytné zástavby, viz. Příloha č.1: Základní charakteristiky a jevy životního prostředí v jednotlivých AO, str. č. 51 – 52. V k.ú. Býškovice (viz. Strana [ ] **se pod hranicí 500 m nachází rodinný dům s č.p.** [ ] **a řada rekreačních objektů.** Vzdálenost [ ] m je uvedena i v dokumentech Příloha 5-SEA, Hodnocení karet pro AOV29. Vzdálenost 500 m stanovená od občanské zástavby, která vychází z tzv. kvalifikovaného odhadu zpracovatele, nikoliv z legislativy, je nedostatečnou vzdáleností od souvislé zástavby obcí a rozptýlených usedlostí. Z dostupných studií a posouzení již předkládaných záměrů výstavby na DESÚ je zřejmé, že vzdálenost 500 m je nedostačující. Metodické pokyny doporučují orientační vzdáleností 600–1000 metrů. Vzdálenost 500 m považujeme za nepřípustnou z hlediska zákonnosti a nedostačeného posouzení hlukové zátěže. Opatření obecné povahy pro AO a Odůvodnění Opatření obecné povahy pro AO považujeme za nedostatečné, je zde absence posouzení hluku, navrhujeme podrobné posouzení. URP vykazuje procesní vady, nedostatečné vyhodnocení vlivů, chybějící kumulace. Návrh je v rozporu s ochranou zdraví podle zákona č. 258/2000Sb. neboť neobsahuje dostatečné vyhodnocení vlivů hlukové zátěže na danou oblast. Dokumentace URP je v tomto bodě nepřezkoumatelná. Navrhuje **se: le**gislativní stanovení závazné minimální odstupové vzdálenosti od obytné zástavby, případně její navázání na výšku zařízení, tak aby byla zajištěna ochrana obytného prostředí a zdraví obyvatel. **3. Rozpor s ochranou zemědělského půdního fondu (ZPF)** V AOV 29 je dotčen Zemědělský půdní fond. Dokumentace připouští zábor půd I. třídy ochrany v rozsahu 0,69 ha a II. třídy ochrany v rozsahu 0,89 ha, přesto vliv označuje pouze za „mírně negativní". Návrh bagatelizuje rozsah výstavby VTE a ostatních zařízení a její dopady, neřeší nebezpečí eroze půd, nedostatečně hodnotí možnost poškození meliorací včetně nezjištění jejich rozsahu. Návrh je v rozporu se zákonem č. 334/1992 Sb., o ochraně zemědělského půdního fondu, který stanoví zvýšenou ochranu nejbonitnějších půd. 5	

Poř. č.	Připomínkové místo	Číslo jednací	Článek	AO	Připomínka	Vyhodnocení
					Navrhuje se: vyřazení akcelerační oblasti AOV29 Býškovice a souvisejícího územního opatření z návrhu Změny č. 2 Územního rozvojového plánu ČR **4. Nedostatečná ochrana přírody a biodiverzity** SEA sama uvádí výskyt citlivých druhů ptáků a předpokládá výskyt netopýrů. Nebyly však dostatečně vyhodnoceny migrační trasy ani možné dopady na PP Těšice, PR Doubek, biotopy a biokoridory, ÚSES a migrační koridory vybraných zvláště chráněných druhů velkých savců. V oblasti nebyl vyhotoven ornitologický výzkum. Posouzení pro SEA trvalo jen 3 měsíce a není proto dostatečné. SEA a UO stanoví zcela nedostatečná opatření na ochranu netopýrů a ptáků. Postup je v rozporu se zákonem č. 114/1992 Sb., o ochraně přírody a krajiny. Navrhuje se: a) vyhotovení celoročního ornitologického a chiropterologického průzkumu, včetně vyhodnocení migračních tras ptáků a netopýrů, kumulativních vlivů a dopadů na ptáky, živočichy a floru. Pro případ, že uvedené nedostatky nebudou řádně odstraněny b) vyřazení akcelerační oblasti AOV29 Býškovice a souvisejícího územního opatření z návrhu Změny č. 2 Územního rozvojového plánu ČR **5. Rizika pro bezpečnost, letectví a IZS** Do území zasahuje ochranné pásmo sportovního letiště, která provozuje Letecký sportovní klub Záhoří, z.s.. Dokumentace současně nehodnotí dopady souvislého pásu VTE na zásahy vrtulníků integrovaného záchranného systému. Postup je v rozporu se zákonem č. 49/1997 Sb., o civilním letectví, a se zákonem č. 239/2000 Sb., o integrovaném záchranném systému. Navrhuje se: doplnění odborného posouzení vlivů akcelerační oblasti AOV29 – Býškovice na bezpečnost leteckého provozu, obranu státu a fungování integrovaného záchranného systému. Současně požaduji zpracování vyhodnocení dopadů souvislého pásu větrných elektráren na zásahy vrtulníků IZS, letecké hašení lesních požárů, zdravotnické záchranné služby a policejních vrtulníků, včetně posouzení bezpečnosti letových koridorů a posouzení omezení manévrovacích možností v lesním území. Navrhuje se: doplnit podklady pro návrh Změny č. 2 Územního rozvojového plánu ČR o stanoviska Ministerstva obrany, Úřadu pro civilní letectví, Řízení letového provozu ČR a složek IZS k umístění větrných elektráren v daném území. Pro případ, že uvedené bezpečnostní a letecké vlivy nebudou spolehlivě vyloučeny, navrhuji vyřazení akcelerační oblasti AOV29 Býškovice a souvisejícího územního opatření z návrhu Změny č. 2 Územního rozvojového plánu ČR **6. Rybníky přímo v zóně – biotop vodních ptáků** Rybník Vrbčák (v k. ú Býškovice) a rybník Rouské (v k. ú Rouské) tvoří cenný mokřadní biotop s výskytem vodních a mokřadních druhů ptáků. Vědecké studie opakovaně prokázaly, že vrubozobí ptáci (kachny, husy, labuté), bahňáci a jeřábi si od větrných elektráren dlouhodobě udržují odstup až 800 metrů a na turbíny si nezvykají. Umístění větrných elektráren přímo v AOV 29 by proto znamenalo trvalé opuštění rybníků těmito druhy a zánik jejich funkce jako mokřadního biotopu. Výstavba by rovněž narušovala hnízdění ptáků hlukem a vibracemi přímo na lokalitě. V podzimním období slouží rybníky jako významné shromaždiště tažných ptáků, kdy se zde před odletem na zimoviště koncentrují velká hejna kachen, hus, čápů a volavek. Shromaždiště jsou z hlediska větrných elektráren nejrizikovější 6	

Poř. č.	Připomínkové místo	Číslo jednací	Článek	AO	Připomínka	Vyhodnocení
					lokalitou – vysoká koncentrace ptáků zvyšuje pravděpodobnost kolizí s rotujícími lopatkami. Čápi a volavky jsou přitom druhy s plachtivým letem, u nichž je riziko přímé kolize statisticky nejvyšší." Navrhuje se: vyřazení akcelerační oblasti AOV29 Býškovice a souvisejícího územního opatření z návrhu Změny č. 2 Územního rozvojového plánu ČR. Rybníky Vrbčák a Rouské leží přímo v navrhované zóně a jejich mokřadní biotop je neslučitelný s provozem větrných elektráren. Zóna navíc leží v blízkosti ekologicky citlivém území mezi Ptačí oblastí Hostýnské vrchy a EVL Bečva – Žebračka, jejichž ochrana má přednost před zjednodušeným povolováním obnovitelných zdrojů energie. **7. Blízkost EVL Bečva – Žebračka a nivy řeky Bečvy** Do 5 km od navrhované zóny AOV 29 se nachází niva řeky Bečvy a Evropsky významná lokalita Bečva – Žebračka (soustava Natura 2000), zahrnující lužní lesy a říční biotopy od Hranic na Moravě po Lipník nad Bečvou. Východně se v této nivě nacházejí rovněž rybníky v okolí Hustopeče nad Bečvou. Větrné elektrárny představují pro tažné a migrující ptáky bariéru. V kombinaci s výskytem dalších chráněných lokalit v okolí vytváří AOV 29 nepřijatelný tlak na celý ekologický koridor podél Bečvy. Kumulativní vliv záměrů na soustavu Natura 2000 v širším území nebyl dle dostupných podkladů dostatečně posouzen. Navrhuje se: vyřazení akcelerační oblasti AOV29 Býškovice a souvisejícího územního opatření z návrhu Změny č. 2 Územního rozvojového plánu ČR **8. Ptačí oblast Hostýnské vrchy (Natura 2000)** se nachází na jižní hranici AOV 29 v nezanedbatelné vzdálenosti z hlediska pohybu ptáků. Navíc zde může dojít ke kumulaci škodlivých vlivů spolu s AOV 30 a AOV 31. Negativní dopady větrných elektráren na ptáky nepůsobí pouze v místě instalace turbín, ale zasahují i do funkčního zázemí ptačích oblastí formou fragmentace biotopů a bariérového efektu. Navrhuje se: zpracování posouzení, zda vymezení AOV 29 není v rozporu s povinností zachovat příznivý stav předmětu ochrany Opatření obecné povahy tyto skutečnosti nezohledňují. Tímto upozorňujeme na rozsudek Soudního dvora EU ve věci C-127/02 (Waddenzee) a navazující judikatury - hodnocení vlivu na lokalitu Natura 2000 dle par. 45i ZOPK je povinné vždy, když nelze s jistotou vyloučit významný vliv na chráněné druhy nebo stanoviště - bez ohledu na to, zda se záměr nachází přímo v lokalitě. Navrhuje se: vyřazení akcelerační oblasti AOV29 Býškovice a souvisejícího územního opatření z návrhu Změny č. 2 Územního rozvojového plánu ČR **D.2. PŘIPOMÍNKY K AKCELERAČNÍ OBLASTI AOV30 – Kunovice** **9. Krajinný ráz a vizuální dominance** VTE v AOV 30 mají vizuální dopad, kdy se stávají nepřehlédnutelnou technickou dominantou viditelnou ze širokého okolí, včetně památkově exponovaných míst. Došlo by k narušení krajinného rámce a dálkových pohledů na Hostýnskou magistrálu a poutní místo Svatý Hostýn, což je v rozporu se zájmy NPÚ. Instalace věží o výšce cca 200 m (včetně listů) by představovala brutální zásah do horizontu a měřítka krajiny Záhoří. Viz. Mapové podklady Návrhu ÚRP, zejména Příloha 5-SEA, Hodnocení karet pro AOV30, Mapa hodnoceného návrhu AO a Analýza nárůstu viditelnosti. To má za následek a) Brutální narušení horizontu Moravské brány a vizuální degradace Hostýnských vrchů, a celé Podhostýnské oblasti 7	

Poř. č.	Připomínkové místo	Číslo jednací	Článek	AO	Připomínka	Vyhodnocení
					b) Znehodnocení poutního místa Svatý Hostýn a sakrární dominanty Baziliky na sv. Hostýně c)Kelč je historicky významné sídlo s dominantou kostela sv. Petra a Pavla. Instalace 200 m stožárů by vytvořila agresivní vertikální dominantu, která by devalvovala dálkové pohledy na Hostýnské vrchy a narušila integritu historického panoramatu. d) znehodnocení sakrární stavby kostelu v Loučce URP je z výše uvedených důvodů nepřezkoumatelný Navrhuje se: a) dopracovat posouzení z hlediska vlivu na vizuální integritu kulturních památek v okolí, protože hodnocení v návrhu je nedostatečné a jedná se o zásah nadregionálního významu. b) zohlednit památkovou ochranu dotčené oblasti a s ohledem na výše uvedené se tedy navrhuje vyřazení AOV30 z návrhu Změny č. 2 Územního rozvojového plánu ČR **10. Rozpor s ochranou zemědělského půdního fondu (ZPF)** V AOV 30 je dotčen Zemědělský půdní fond. Dokumentace připouští zábor půd II. třídy ochrany v rozsahu 0,01 ha. Veškeré zemědělské plochy v AO jsou plnohodnotně využívány k zemědělské výrobě. Přesto vliv označuje pouze za „mírně negativní". Návrh bagatelizuje rozsah výstavby VTE a její dopady, neřeší nebezpečí eroze půd, a nedostatečně hodnotí možnost poškození meliorací včetně nezjištění jejich rozsahu. Návrh je v rozporu se zákonem č. 334/1992 Sb., o ochraně zemědělského půdního fondu, který stanoví zvýšenou ochranu nejbonitnějších půd. Navrhuje se: vyřazení akcelerační oblasti AOV30 Kunovice a souvisejícího územního opatření z návrhu Změny č. 2 Územního rozvojového plánu ČR **11. Nedostatečná ochrana přírody a biodiverzity** SEA sama uvádí výskyt citlivých druhů živočichů , ptáků a více druhů motýlů, zvláště chráněných druhů rostlin a předpokládá výskyt netopýrů. Nebyly však dostatečně vyhodnoceny migrační trasy ani možné dopady na PP Skalka-Polomsko, PO Hostýnské vrchy, RP Kelčský Javorník, NPP Zbrašovské aragonitové jeskyně; areál lázně Teplice, biokoridory a biotopy. V oblasti nebyl vyhotoven ornitologický výzkum. Posouzení pro SEA trvalo jen 3 měsíce a není proto dostatečné. SEA a UO stanoví zcela nedostatečná opatření na ochranu netopýrů a ptáků. Postup je v rozporu se zákonem č. 114/1992 Sb., o ochraně přírody a krajiny. Navrhuje se: a) vyhotovení celoročního ornitologického a chiropterologického průzkumu, včetně vyhodnocení migračních tras ptáků a netopýrů, kumulativních vlivů a dopadů na ptáky, živočichy a floru. Pro případ, že uvedené nedostatky nebudou řádně odstraněny b) vyřazení akcelerační oblasti AOV30 Kunovice a souvisejícího územního opatření z návrhu Změny č. 2 Územního rozvojového plánu ČR **D.3. PŘIPOMÍNKY K AKCELERAČNÍ OBLASTI AOV31 – Kelč** 8	

Poř. č.	Připomínkové místo	Číslo jednací	Článek	AO	Připomínka	Vyhodnocení
					12. Krajinný ráz a vizuální dominance VTE v AOV 31 mají vizuální dopad, kdy se stávají nepřehlédnutelnou technickou dominantou viditelnou ze širokého okolí, včetně památkově exponovaných míst. Došlo by k narušení krajinného rámce a dálkových pohledů na Hostýnskou magistrálu a poutní místo Svatý Hostýn, což je v rozporu se zájmy NPÚ. Instalace věží o výšce cca 200 m (včetně listů) by představovala brutální zásah do horizontu a měřítka krajiny Záhoří. Viz. Mapové podklady Návrhu ÚRP, zejména Příloha 5-SEA, Hodnocení karet pro AOV31, Mapa hodnoceného návrhu AO a Analýza nárůstu viditelnosti. a) Brutální narušení horizontu Moravské brány a vizuální degradace Hostýnských vrchů, a celé Podhostýnské oblasti b) Znehodnocení poutního místa Svatý Hostýn a sakrární dominanty Baziliky na sv. Hostýně c) Kelč je historicky významné sídlo, se zámeckým areálem, s dominantou kostela sv. Petra a Pavla. Instalace 200 m stožárů by vytvořila agresivní vertikální dominantu, která by devalvovala dálkové pohledy na Hostýnské vrchy a narušila integritu historického panoramatu. URP je z výše uvedených důvodů nepřezkoumatelný d) znehodnocení přírodní-technické dominanty vrch Kelčský Javorník s rozhlednou e) znehodnocení hmotných statků v blízkosti AO: Rozhledna Kunovická hůrka a Na vodojemu Kunovice Navrhuje se: a) dopracovat posouzení z hlediska vlivu na vizuální integritu kulturních památek v okolí. protože hodnocení v návrhu je nedostatečné a jedná se o zásah nadregionálního významu. b) zohlednit památkovou ochranu dotčené oblasti a s ohledem na výše uvedené se tedy navrhuje vyřazení AOV31 Kelč a souvisejícího územního opatření z návrhu Změny č. 2 Územního rozvojového plánu ČR **13. Rozpor s ochranou zemědělského půdního fondu (ZPF)** V AOV 31 je dotčen Zemědělský půdní fond. Dokumentace připouští zábor půd I. třídy ochrany v rozsahu 0,04 ha a II. třídy ochrany v rozsahu 0,27 ha, přesto vliv označuje pouze za „mírně negativní". Návrh bagatelizuje rozsah výstavby VTE a její dopady, neřeší nebezpečí eroze půd, a nedostatečně hodnotí možnost poškození meliorací včetně nezjištění jejich rozsahu. Návrh je v rozporu se zákonem č. 334/1992 Sb., o ochraně zemědělského půdního fondu, který stanoví zvýšenou ochranu nejbonitnějších půd. Navrhuje se: vyřazení AOV31 Kelč a souvisejícího územního opatření z návrhu Změny č. 2 Územního rozvojového plánu ČR. **14. Nedostatečná ochrana přírody a biodiverzity** SEA sama uvádí výskyt citlivých druhů živočichů, zvláště chráněných druhů hmyzu, zvláště chráněných druhů rostlin a předpokládá výskyt netopýrů. Nebyly však dostatečně vyhodnoceny migrační trasy ani možné dopady na PP Vřesoviště Bílová, PO Hostýnské vrchy, NPP Zbrašovské aragonitové jeskyně; areál lázně Teplice, habitaty-91EO, biokoridory, RBC a biotopy -mokřadní lesní okraje a lesní loučky, ÚSES a migrační koridory vybraných zvláště chráněných druhů velkých savců. V oblasti nebyl vyhotoven ornitologický výzkum. Posouzení pro SEA trvalo jen 3 měsíce a není proto dostatečné. SEA a UO stanoví zcela nedostatečná opatření na ochranu netopýrů a ptáků. Postup je v rozporu se zákonem č. 114/1992 Sb., o ochraně přírody a krajiny. 9	

Poř. č.	Připomínkové místo	Číslo jednací	Článek	AO	Připomínka	Vyhodnocení
					Navrhuje se: a) vyhotovení celoročního ornitologického a chiropterologického průzkumu, včetně vyhodnocení migračních tras ptáků a netopýrů, kumulativních vlivů a dopadů na ptáky, živočichy a floru. Pro případ, že uvedené nedostatky nebudou řádně odstraněny b) vyřazení akcelerační oblasti AOV31 Kelč a souvisejícího územního opatření z návrhu Změny č. 2 Územního rozvojového plánu ČR **D.4. PŘIPOMÍNKY K AKCELERAČNÍ OBLASTI AOV 29-Býškovice, AOV 30 – Kunovice a AOV31 – Kelč** **15. Hlukové emise z více parků** Hluk z více parků v různých směrech znemožňuje regeneraci obyvatel, hluk se v údolích Bečvy a Záhoří sčítá. Jedná se o akustický součet, v členitém terénu se nesčítají lineárně, ale díky odrazům od svahů Hostýnských vrchů vytvářejí permanentní akustický smog, který nelze eliminovat útlumem jednotlivých strojů. Navrhuje se: vyřazení akcelerační oblasti AOV29 Býškovice, AOV30 Kunovice a AOV31 Kelč a souvisejícího územního opatření z návrhu Změny č. 2 Územního rozvojového plánu ČR **16. Kumulativní vlivy** Návrh změny č. 2 ÚRP ČR neřeší souběh více projektů a celkové zatížení území, což je zásadní metodická chyba. S ohledem na stanovenou AOV29, AOV30 a AOV31 je maximalistické riziko „Obklíčení" obcí umístěním VTE. Pokud by se realizovaly záměry v jednotlivých katastrech oddělené, dojde k dominovému efektu a ve výsledku k obklíčení obcí. Obce by ztratily kontakt s volnou krajinou. Obyvatelé by žili v "průmyslové kleci". Obce vizuálně a akusticky budou uzavřeny větrnými parky ze všech světových stran. Návrhem je porušen zákon č. 249/2025 Sb, § 4 odst. 2. Zákon zakazuje vymezení AO tam, kde by dopad na životní prostředí (zejména vodu a krajinný ráz) byl tak významný. V tomto případě se negativní vlivy jednotlivých katastrů obcí vzájemně zesilují. Hrozí nevratná degradace území. Navrhuje se: vyřazení akcelerační oblasti AOV29 Býškovice, AOV30 Kunovice a AOV31 Kelč a souvisejícího územního opatření z návrhu Změny č. 2 Územního rozvojového plánu ČR **17. Ochrana sídel a veřejného zdraví** Vzhledem k rozdrobenosti okolní zástavby a vzdálenostech mezi obcemi cca od 1 km do 3 km je v dokumentaci URP stanovena vzdálenost AOV od intravilánu obcí cca 500 m. viz. Příloha č.1: Základní charakteristiky a jevy životního prostředí v jednotlivých AO, str. č. 51 – 56. Vzdálenost 500 m je v URP nedostatečně posouzena a je nedostatečně stanovena vzdálenost AOV od intravilánu obcí. Členitý terén navíc může způsobovat specifické šíření hluku a infrazvuku. Stroboskopický efekt: Riziko periodického stínění (mihotání stínů) na obytné části obcí. Při kumulaci VTE a obklíčenosti obcí se stroboskopický efekt projeví v celé dotčené oblasti. Souběh kmitání stínů z více stran během dne vytváří neúnosnou psychickou zátěž. Požadujeme doplnění podrobného posouzení. 10	

Poř. č.	Připomínkové místo	Číslo jednací	Článek	AO	Připomínka	Vyhodnocení
					Dokumentace URP je v této části nepřezkoumatelná Navrhuje se: doplnit podklady pro návrh Změny č. 2 Územního rozvojového plánu ČR o podrobné posouzení stroboskopického efektu v dané oblasti, s ohledem na jeho dopad v celé dotčené oblasti Pro případ, že uvedené posouzení spolehlivě nevyloučí nastíněné jevy, navrhuji vyřazení akcelerační oblasti AOV29 Býškovice, AOV30 Kunovice a AOV31 Kelč a souvisejícího územního opatření z návrhu Změny č. 2 Územního rozvojového plánu ČR **18. Nepřiměřenost zásahu do území** Navržené řešení představuje brutální zásah do charakteru krajiny, kvality života obyvatel i majetkových práv a narušení jejich legitimního očekávání, že tyto hodnoty budou zachovány. Nebylo prokázáno (dokumentace se tím ani nezabývá), že negativní dopady nelze dosáhnout jiným, méně konfliktním řešením. Návrh tak nesplňuje princip proporcionality vyžadovaný správním právem i judikaturou správních soudů. Navrhuje se: Doplnění řádného posouzení proporcionality zásahu do území, včetně vyhodnocení dopadů na krajinný ráz, kvalitu života obyvatel, veřejné zdraví, majetková práva a charakter venkovského prostředí. Dále se navrhuje prokázání, že sledovaného veřejného zájmu nelze dosáhnout jiným, méně konfliktním řešením s nižšími dopady na obyvatele a životní prostředí. Současně se navrhuje doplnění variantního řešení a vyhodnocení méně zatěžujících alternativ v souladu s principem proporcionality a minimalizace zásahů do práv obyvatel. Pro případ, že uvedené posouzení spolehlivě nevyloučí nastíněné jevy, tedy že proporcionalita zásahu a nezbytnost navrženého řešení nebudou spolehlivě prokázány, navrhuji vyřazení akcelerační oblasti AOV29 Býškovice, AOV30 Kunovice a AOV31 Kelč a souvisejícího územního opatření z návrhu Změny č. 2 Územního rozvojového plánu ČR **19. Absence variantního řešení** Dokumentace neposuzuje alternativní lokality ani modely a varianty rozmístění, počtu či výšky VTE. Není prokázáno, že navržená varianta představuje řešení s nejmenšími dopady na životní prostředí a obyvatele. Není ani tvrzen a prokazován veřejný zájem zřízení AOV. Postup je v rozporu se směrnicí 2001/42/ES a zákonem č. 100/2001 Sb. Navrhuje se: doplnění variantního posouzení akcelerační oblasti, včetně alternativních lokalit, jiného rozmístění větrných elektráren, nižšího počtu staveb a variant s menší výškou větrných elektráren. Dále navrhuji vyhodnocení méně konfliktních řešení, zejména využití brownfieldů, narušených území a lokalit s nižším střetem s ochranou přírody, krajinného rázu, veřejného zdraví a obytné zástavby. Současně navrhuji doplnění srovnávací analýzy jednotlivých variant z hlediska dopadů na životní prostředí, veřejné zdraví, biodiverzitu, krajinný ráz a majetková práva obyvatel. Pro případ, že uvedené posouzení spolehlivě nevyloučí nastíněné jevy, tedy že nebude prokázáno, že navržená varianta představuje řešení s nejmenšími dopady na životní prostředí a obyvatele v dané lokalitě, navrhuji vyřazení akcelerační oblasti AOV29 Býškovice, AOV30 Kunovice a AOV31 Kelč a souvisejícího územního opatření z návrhu Změny č. 2 Územního rozvojového plánu ČR **Navrhuji důsledné přehodnocení navržených akceleračních oblastí AOV 29, AOV 30 a AOV 31 a souvisejících územních opatření a jejich vyřazení z návrhu Změny č. 2 Územního rozvojového plánu ČR** 11	

Poř. č.	Připomínkové místo	Číslo jednací	Článek	AO	Připomínka	Vyhodnocení
					E. Rozpor se zákony a právními předpisy ČR a EU Návrh může být v rozporu zejména s: • zákonem č. 500/2004 Sb., správní řád, • zákonem č. 100/2001 Sb., o posuzování vlivů na životní prostředí (EIA), • zákonem č. 114/1992 Sb., o ochraně přírody a krajiny, • zákonem č. 334/1992 Sb., o ochraně zemědělského půdního fondu, • zákonem č. 283/2021 Sb., stavební zákon, • podmínkami směrnice EU RED III (nevhodně zvolená lokalita, nevyřešené dopady) • principem předběžné opatrnosti dle čl. 191 SFEU, • právem na příznivé životní prostředí dle čl. 35 Listiny základních práv a svobod, • právem na ochranu zdraví dle čl. 31 Listiny základních práv a svobod, • právem na ochranu vlastnictví dle čl. 11 Listiny základních práv a svobod. **Závěr** Navržená akceleračnní oblast **má zásadní střety s přírodou, krajinou, vodou i kvalitou života obyvatel**. Tyto problémy nejsou řešeny, ale pouze částečně zmírňovány. Návrh nemá dostatečné podklady, neřeší varianty řešení a nedostatečně hodnotí kumulativní dopady. Z uvedených důvodů navrhuji **vyřazení uvedených akceleračních oblastí AOV29 Býškovice, AOV30 Kunovice, AOV31 Kelč a souvisejících územních opatření z návrhu Změny č. 2 Územního rozvojového plánu ČR.** V e Všechovicích..... dne [redacted] ..... Jméno a příjmení: ...Markéta Kajnarová..... Podpis: [redacted] 12	

Poř. č.	Připomínkové místo	Číslo jednací	Článek	AO	Připomínka	Vyhodnocení
135	Ludmila Kajnarová	MMR-52357-2026-81-27	99cm 99cn 99co	AOV29 AOV30 AOV31	*Adresát:* **Ministerstvo pro místní rozvoj ČR** **k rukám Odboru územního plánování** Staroměstské náměstí 6, 110 00, Praha 1 ID DS: 26iaava, *Podatel:* **Jméno a příjmení: ....Ludmila Kajnarová.....** **Datum narození: ...19. 01.** [redacted] **Adresa trvalého pobytu:** **ulice + č.p.** [redacted] **město** [redacted] **PŘIPOMÍNKY K:** **I. návrhu Změny č. 2 Územního rozvojového plánu ČR (ÚRP ČR)** **II. Vyhodnocení vlivů návrhu Změny č. 2 ÚRP na udržitelný rozvoj území (SEA)** **III. návrhům jednotlivých územních opatření pro akcelerační oblasti (AO) vymezeným v návrhu Změny č. 2 ÚRP** Připomínky podávám: X jako osoba žijící v dotčeném území X jako osoba, která může být dotčena dopady návrhu (z hlediska krajiny, životního prostředí či kvality života) ☐ jako vlastník nemovitostí v dotčeném území ..... ☐ jiné (podnikání v území, hospodaření na půdě nebo v lese, myslivost, rekreace) ..... Tímto podávám připomínky k návrhu vymezení akceleračních oblastí pro větrné elektrárny (VTE). Na základě níže uvedených důvodů nesouhlasím s návrhem změny č. 2 ÚRP ČR, Vyhodnocení vlivů návrhu Změny č. 2 ÚRP na udržitelný rozvoj území (SEA) a návrhům jednotlivých územních opatření pro akcelerační oblasti (AO) vymezeným v návrhu Změny č. 2 ÚRP. Veškeré níže uvedené připomínky se vztahují současně ke všem výše uvedeným projednávaným částem veřejné vyhlášky. **NÁZEV ZÁMĚRU** Akcelerační oblasti na území Olomouckého kraje (okres Přerov) a Kraje Zlínského (okres Kroměříž): AOV29 Býškovice, AOV30 Kunovice, AOV31 Kelč 1	**Akceptováno částečně.** Akcelerační oblast AOV31 Kelč byla zmenšena. Vymezení akceleračních oblastí proběhlo na základě biologického posouzení konkrétních území podle § 11 odst. 3 resp. 4 ZOZE, jehož výsledky spolu s výsledky vyhodnocení vlivů na životní prostředí (SEA, Příloha č. 5 k odůvodnění Z2 ÚRP) byly zapracovány do návrhu Z2 ÚRP. Návrh Z2 ÚRP a jeho odůvodnění, návrh souvisejících územních opatření a jejich odůvodnění obsahují náležitosti v souladu s příslušnými právními předpisy, včetně správního řádu, stavebního zákona a dalších. Zpracování VVURÚ odpovídá obsahem i strukturou požadavkům obsaženým v příloze č. 4 stavebního zákona, včetně posouzení kumulativních a synergických vlivů, vlivů na zdraví a hodnocení nulové varianty (platné znění ÚRP) vůči variantě navrhované (Z2 ÚRP). Zadání Z2 ÚRP schválené Vládou ČR nepožadovalo jiná variantní řešení. Ustanovení § 4 odst. 3 ZOZE a čl. 15c směrnice RED III sice upřednostňují brownfieldy a degradované plochy, avšak nevylučují vymezení akcelerační oblasti na jiných pozemcích. Vymezení výhradně na degradovaných plochách nebylo s ohledem na prostorové nároky technologie větrných elektráren proveditelné. Samotný způsob vymezení akceleračních oblastí na základě podkladů (biologická posouzení, mapy citlivosti ptáků vůči výstavbě VTE zpracované ČSO, území významná pro netopýry dle podkladů ČESON, biotopy zvláště chráněných druhů velkých savců a další) a nařízení vlády č. 507/2025 Sb. minimalizuje vliv na složky životního prostředí. Pro všechny akcelerační oblasti jsou současně pořizována územní opatření, která obsahují opatření stanovená na základě biologických posouzení. Tato opatření dále zmírňují negativní vlivy, které nebylo možné vyloučit vymezením akcelerační oblasti. Podmínky v územních opatřeních zahrnují ochranu prvků lokálního ÚSES a všech biokoridorů, ochranu biotopů, ZPF a PUPFL, dále povinnost biologického dozoru, monitoring mortality ptáků a netopýrů, detekční systémy a další podmínky specifické vzhledem ke konkrétní akcelerační oblasti. Jedním z podkladů pro zpracování Z2 ÚRP byl dokument Akcelerační oblasti, předvýběr ploch k výstavbě VTE, Screening území ČR z hlediska ochrany krajinného rázu (Roman Bukáček, Simona Vondráčková, 2025). Při vymezování akceleračních oblastí byl krajinný ráz dále prověřován, a to s ohledem na hodnoty území a dálkové pohledy na dominanty. Vlivy na krajinný ráz pak byly dále vyhodnoceny v rámci VVURÚ, a to jak z hlediska navrhovaného souboru akceleračních oblastí jako celku, tak pro jednotlivá území v kartách akceleračních oblastí. Podmínky v územních opatřeních pak dále omezují barevné řešení doprovodných staveb a rozsah trvalých terénních úprav.

Poř. č.	Připomínkové místo	Číslo jednací	Článek	AO	Připomínka	Vyhodnocení
					DOTČENÉ ÚZEMÍ: Obec Býškovice katastrální území Býškovice kraj Olomoucký Obec Dolní Nětčice katastrální území Dolní Nětčice kraj Olomoucký Obec Dolní Těšice katastrální území Dolní Těšice kraj Olomoucký Obec Horní Nětčice katastrální území Horní Nětčice kraj Olomoucký Obec Horní Těšice katastrální území Horní Těšice kraj Olomoucký Obec Horní Újezd katastrální území Horní Újezd kraj Olomoucký Obec Malhotice katastrální území Malhotice kraj Olomoucký Obec Opatovice katastrální území Opatovice u Hranic kraj Olomoucký Obec Rakov katastrální území Rakov u Hranic kraj Olomoucký Obec Rouské katastrální území Rouské kraj Olomoucký Obec Skalička katastrální území Skalička u Hranic kraj Olomoucký Obec Všechovice katastrální území Všechovice kraj Olomoucký Obec Zámrsky katastrální území Zámrsky kraj Olomoucký Obec Kelč katastrální území Babice u Kelče kraj Zlínský Obec Kelč katastrální území Kelč – Staré Město kraj Zlínský Obec Kelč katastrální území Kelč - Nové Město kraj Zlínský Obec Kelč katastrální území Komárovice kraj Zlínský Obec Kelč katastrální území Lhota u Kelče kraj Zlínský Obec Kelč katastrální území Němetice kraj Zlínský Obec Loukov katastrální území Libosváry u Bystřice pod Hostýnem kraj Zlínský Obec Loukov katastrální území Loukov u Bystřice pod Hostýnem kraj Zlínský Obec Vítonice katastrální území Vítonice u Bystřice pod Hostýnem kraj Zlínský Obec Osičko katastrální území Osičko kraj Zlínský Obec Osičko katastrální území Příkazy u Osička kraj Zlínský Obec Komárno katastrální území Komárno kraj Zlínský Obec Kunovice katastrální území Kunovice kraj Zlínský Obec Provodovice katastrální území Provodovice kraj Zlínský Obec Police katastrální území Police u Valašského Meziříčí kraj Zlínský Obec Podhradní Lhota katastrální území Podhradní Lhota kraj Zlínský Obec Podolí katastrální území Podolí u Valašského Meziříčí kraj Zlínský **STANOVISKO** S návrhem Územního opatření k AOV29 Býškovice, AOV30 Kunovice, AOV31 Kelč **zásadně nesouhlasím a požaduji jejich vyřazení ze Změny č. 2 Územního rozvojového plánu ČR,** případně jejich zásadní přepracování. Návrh vykazuje závažné nedostatky z hlediska zákonnosti, ochrany životního prostředí, ochrany veřejného zdraví i ochrany práv obyvatel dotčeného území. Návrh akceleračních oblastí AOV29 Býškovice, AOV30 Kunovice, AOV31 Kelč je v rozporu s principem předběžné opatrnosti, požadavky na ochranu veřejného zdraví, ochranu přírody a krajiny, ochranu vodních zdrojů i se zásadou proporcionality zásahu do území. Současně nebyly dostatečně vyhodnoceny kumulativní a synergické vlivy souběhu akceleračních oblastí AOV29 Býškovice, AOV30 Kunovice, AOV31 Kelč a zamýšlené stavby větrných elektráren (VTE) při naplnění stanovených limitů (zejména výška a množství). Dokumentace SEA (SEA) a UO v předložené podobě není dostatečně odůvodněná, neobsahuje konkrétní odborné podklady a v řadě oblastí neoprávněně odkládá podstatné posouzení vlivů až do budoucích navazujících řízení. Návrh je proto nepřezkoumatelný a v rozporu s právními předpisy České republiky i Evropské unie. Současně může mít závažné dopady na krajinný ráz, biodiverzitu, vodní poměry, kulturně-historické hodnoty území i kvalitu života obyvatel. 2	V souvisejících územních opatření jsou stanoveny podmínky, které zajišťují ochranu protierozních opatření, funkčních melioračních zařízení, vodních toků a ploch a rovněž omezující možné terénní úpravy. Vzhledem k charakteru a rozsahu potenciálních záměrů se při naplnění podmínek nepředpokládá realizace v takovém rozsahu, který by mohl významně ovlivnit vodní režim v rámci akceleračních oblastí. Narušení systému podzemních vod se s ohledem na mělké založení převažující většiny VTE (do cca 5 m) a malou plochu narušení podloží (cca 20x20m) rovněž nepředpokládá. V souladu s požadavky vodního zákona se v rámci procesu povolování záměru bude vyjadřovat vodoprávní úřad. Ochrana ZPF je řešena v souvisejících územních opatřeních. Podmínkami je zajištěno, že nebudou vznikat neobhospodařovatelné zbytkové zemědělské pozemky ani pozemky bez přístupu k veřejně přístupné pozemní komunikaci. Dále je v nich požadavek na upřednostní nižších tříd ochrany ZPF při realizaci záměrů OZE a je stanovena maximální plocha dlouhodobého nebo trvalého odnětí ZPF pro záměry OZE v celé akcelerační oblasti. Souhlas s odnětím ze ZPF bude vydán v navazujícím řízení dle stavebního zákona. Při vymezení akceleračních oblastí nelze předjímat konkrétní technické parametry či přesné umístění záměrů OZE. Bezpečnost leteckého provozu je pak řešena při povolování konkrétního záměru, kdy se vyjadřují Úřad pro civilní letectví, Řízení letového provozu i Armáda ČR a upřesňují umístění či požadavky na denní i noční osvětlení definované v leteckém předpisu L-14. Obavy z negativních vlivů hluku a stroboskopického efektu řeší podmínky stanovené ve všech územních opatřeních pro akcelerační oblasti pro VTE, které ukládají zpracování hlukové studie, studie působení stroboskopického efektu, včetně minimalizace shadow flicker efektu. V případě, že by záměr nesplňoval zákonné hygienické limity (nařízení vlády č. 272/2011 Sb., o ochraně zdraví před nepříznivými účinky hluku a vibrací) a současně podmínky v územním opatření, nemůže být povolen.

Poř. č.	Připomínkové místo	Číslo jednací	Článek	AO	Připomínka	Vyhodnocení
					Navrhuji proto zejména vyřazení akceleračních oblastí AOV29 Býškovice, AOV30 Kunovice, AOV31 Kelč a souvisejícího územního opatření z návrhu Změny č. 2 Územního rozvojového plánu ČR. Pro případ, že tomuto požadavku nebude vyhověno, navrhuji zásadní přepracování návrhu, zejména o doplnění plného vyhodnocení kumulativních vlivů, ochrany veřejného zdraví, ochrany PUPFL, vlivů na soustavu Natura 2000, chráněné živočichy, krajinný ráz, vodní zdroje a majetková práva obyvatel. Současně žádám, aby všechny připomínky byly řádně a individuálně vypořádány v souladu se zákonem, včetně konkrétního a přezkoumatelného odůvodnění způsobu jejich vypořádání. **A. Nedostatky návrhu** • návrh není dostatečně odůvodněn a **chybí konkrétní podklady** (zákon č. 500/2004 Sb.) • nebyly dostatečně posouzeny **dopady na životní prostředí** (zákon č. 100/2001 Sb.) • hrozí **narušení krajiny a přírody** (zákon č. 114/1992 Sb.) • návrh **nerespektuje ochranu hodnot území a kvalitu bydlení** (zákon č. 283/2021 Sb.) • nebyly posouzeny jiné **varianty řešení, zejména využití brownfieldů** (opuštěných a již narušených ploch) a návrh tak nezákonně zasahuje do volné krajiny • vychází **pouze z expertních odhadů** (počet věží, výkon, rozmístění, vzdálenost od zástavby obcí) • **návrh odkládá řešení problému do dalších fází** (např. měření hluku až po dostavbě zařízení), místo aby jim předcházel • nejsou dostatečně vyhodnoceny **kumulativní dopady více záměrů v území nebo toto vyhodnocení zcela chybí** **B. Příroda, krajina a životní prostředí** **1. Nedostatečné posouzení vlivů na životní prostředí** • výskyt chráněných druhů (ptáci, netopýři) a zásah do migračních tras • narušení prvků ÚSES (biokoridory) • zásadní změna krajiny a její industrializace • dominantní stavby (až cca 200 m vysoké) viditelné na velké vzdálenosti • chybí posouzení nočního osvětlení • nedostatečně řešen kumulativní vliv více větrných elektráren **2. Nedostatečné posouzení vlivů na vodu a klima** • hrozí narušení vsakování vody do půdy a změna odtokových poměrů • neúměrné riziko pro podzemní vody a narušení režimu puklinových vod • může dojít ke zhoršení schopnosti krajiny zadržovat vodu a riziko vysychání krajiny • chybí posouzení vlivu na mikroklima, • nejsou dostatečně řešeny dopady na vodní režim území. **3. Zemědělská půda** • zábor a znehodnocení kvalitní půdy a půdy zemědělsky obdělávané • možné zásahy do půd I. a II. třídy ochrany (nejcennější půdy) • zhutnění půdy a zvýšení eroze a fragmentace pozemků • nejasný stav a poškození meliorací **4. Nedostatečné posouzení vlivů na obyvatele** • hluk a jeho dlouhodobý vliv nejsou dostatečně vyhodnoceny, • není dostatečně řešen stroboskopický efekt, • není zhodnocena změna charakteru bydlení vlivem navrhované výstavby VTE 3	

Poř. č.	Připomínkové místo	Číslo jednací	Článek	AO	Připomínka	Vyhodnocení
					• reálný vliv na cenu nemovitostí – tím, že akcelerační oblasti jsou většinově vymezeny mimo brownfield, jsou tímto dotčeny nemovitosti v klidných lokalitách, rekreačních lokalitách a přírodně cenných lokalitách, dojde zcela zákonitě ke znehodnocení majetku občanů • není dostatečně vysvětlen způsob stanovení vzdálenosti od obytné zástavby, • nebyly dostatečně posouzeny dopady na hodnotu nemovitostí a kvalitu bydlení. C. Technická a bezpečnostní rizika 1. **Nedostatečnost navržených zmírňujících opatření** • navržená opatření pouze částečně zmírňují dopady, ale neřeší samotný střet, • řada opatření je formulována neurčitě a bez jasné kontroly jejich plnění, • významné problémy jsou odkládány až do navazujících řízení. 2. **Technická a bezpečnostní rizika** • odlet ledu z rotorů v zimě, • pád částí konstrukce, únik provozních kapalin, • kontaminace půdy a vody, • požáry zařízení (obtížně zvládnutelné zásahy, se kterými nemá hasičský záchranný sbor žádné zkušenosti ani odpovídající techniku), zásah bleskem, šíření požáru do krajiny, omezení možnosti hašení, otázka dostupnosti zařízení v terénu pro HZS • v ČR dosud neexistuje právní ani metodická úprava požární bezpečnosti týkající se VTE a nejsou legislativně stanoveny konkrétní odstupové vzdálenosti VTE a ostatních zařízení (např. úložiště baterií) od lesů či obytné zástavby z hlediska požárního rizika, • Ministerstvo dopravy připustilo existenci bezpečnostních rizik spojených s VTE, zejména vizuální distrakce řidičů, stínových efektů, nočního překážkového osvětlení, odletu ledu či havárií a odletu částí konstrukcí. Není jasně stanoveno, kdo **ponese odpovědnost za případné škody na zdraví, majetku a životním prostředí. Není jasně stanovena likvidace dosloužívšího zařízení VTE a souvisejících zařízení z hlediska odpadového hospodářství.** D. PŘIPOMÍNKY K AKCELERAČNÍM OBLASTEM AOV29, AOV30, AOV 31 Uvedená akcelerační oblast vykazuje následující možné střety a rizika: D.1. PŘIPOMÍNKY K AKCELERAČNÍ OBLASTI AOV29 – Býškovice 1. **Krajinný ráz a vizuální dominance VTE** v AOV 29 mají vizuální dopad, kdy se stávají nepřehlédnutelnou technickou dominantou viditelnou ze širokého okolí, včetně památkově exponovaných míst. Došlo by k narušení krajinného rámce a dálkových pohledů na Hostýnskou magistrálu a poutní místo Svatý Hostýn, což je v rozporu se zájmy NPÚ. Instalace věží o výšce cca 200 m (včetně listů) by představovala brutální zásah do horizontu a měřítka krajiny Záhoří. Viz Mapové podklady Návrhu ÚRP, zejména Příloha 5-SEA, Hodnocení karet pro AOV29, Mapa hodnoceného návrhu AO a Analýza nárůstu viditelnosti. To má za následek a) Brutální narušení horizontu Moravské brány a vizuální degradace Hostýnských vrchů, a celé Podhostýnské oblasti b) Znehodnocení poutního místa Svatý Hostýn a sakrární dominanty Baziliky na sv. Hostýně 4	

Poř. č.	Připomínkové místo	Číslo jednací	Článek	AO	Připomínka	Vyhodnocení
					c) Kelč je historicky významné sídlo s dominantou kostela sv. Petra a Pavla. Instalace 200 m stožárů by vytvořila agresivní vertikální dominantu, která by devalvovala dálkové pohledy na Hostýnské vrchy a narušila integritu historického panoramatu d) Znehodnocení lázeňské a rekreační oblasti lázně teplice, Zbrašovské aragonitové jeskyně a oblast Hranické propasti URP je z výše uvedených důvodů nepřezkoumatelný Navrhuje se: a) dopracovat posouzení z hlediska vlivu na vizuální integritu kulturních památek v okolí. protože hodnocení v návrhu je nedostatečné a jedná se o zásah nadregionálního významu. b) zohlednit památkovou ochranu dotčené oblasti a s ohledem na výše uvedené se tedy navrhuje vyřazení AOV29, AOV30 a AOV31 z návrhu Změny č. 2 Územního rozvojového plánu ČR **2. Vymezení návrhu AO ve vzdálenosti 500 m od obytné zástavby** V URP je vymezena AO ve vzdálenosti 500 m od obytné zástavby, viz. Příloha č.1: Základní charakteristiky a jevy životního prostředí v jednotlivých AO, str. č. 51 – 52. V k.ú. Býškovice (viz. Strana [ ] **se pod hranicí 500 m nachází rodinný dům s č.p.** [ ] **a řada rekreačních objektů.** Vzdálenost [ ] m je uvedena i v dokumentech Příloha 5-SEA, Hodnocení karet pro AOV29. Vzdálenost 500 m stanovená od občanské zástavby, která vychází z tzv. kvalifikovaného odhadu zpracovatele, nikoliv z legislativy, je nedostatečnou vzdáleností od souvislé zástavby obcí a rozptýlených usedlostí. Z dostupných studií a posouzení již předkládaných záměrů výstavby na DESÚ je zřejmé, že vzdálenost 500 m je nedostačující. Metodické pokyny doporučují orientační vzdáleností 600–1000 metrů. Vzdálenost 500 m považujeme za nepřípustnou z hlediska zákonnosti a nedostačeného posouzení hlukové zátěže. Opatření obecné povahy pro AO a Odůvodnění Opatření obecné povahy pro AO považujeme za nedostatečné, je zde absence posouzení hluku, navrhujeme podrobné posouzení. URP vykazuje procesní vady, nedostatečné vyhodnocení vlivů, chybějící kumulace. Návrh je v rozporu s ochranou zdraví podle zákona č. 258/2000Sb. neboť neobsahuje dostatečné vyhodnocení vlivů hlukové zátěže na danou oblast. Dokumentace URP je v tomto bodě nepřezkoumatelná. Navrhuje **se: l**egislativní stanovení závazné minimální odstupové vzdálenosti od obytné zástavby, případně její navázání na výšku zařízení, tak aby byla zajištěna ochrana obytného prostředí a zdraví obyvatel. **3. Rozpor s ochranou zemědělského půdního fondu (ZPF)** V AOV 29 je dotčen Zemědělský půdní fond. Dokumentace připouští zábor půd I. třídy ochrany v rozsahu 0,69 ha a II. třídy ochrany v rozsahu 0,89 ha, přesto vliv označuje pouze za „mírně negativní". Návrh bagatelizuje rozsah výstavby VTE a ostatních zařízení a její dopady, neřeší nebezpečí eroze půd, nedostatečně hodnotí možnost poškození meliorací včetně nezjištění jejich rozsahu. Návrh je v rozporu se zákonem č. 334/1992 Sb., o ochraně zemědělského půdního fondu, který stanoví zvýšenou ochranu nejbonitnějších půd. 5	

Poř. č.	Připomínkové místo	Číslo jednací	Článek	AO	Připomínka	Vyhodnocení
					Navrhuje se: vyřazení akcelerační oblasti AOV29 Býškovice a souvisejícího územního opatření z návrhu Změny č. 2 Územního rozvojového plánu ČR **4. Nedostatečná ochrana přírody a biodiverzity** SEA sama uvádí výskyt citlivých druhů ptáků a předpokládá výskyt netopýrů. Nebyly však dostatečně vyhodnoceny migrační trasy ani možné dopady na PP Těšice, PR Doubek, biotopy a biokoridory, ÚSES a migrační koridory vybraných zvláště chráněných druhů velkých savců. V oblasti nebyl vyhotoven ornitologický výzkum. Posouzení pro SEA trvalo jen 3 měsíce a není proto dostatečné. SEA a UO stanoví zcela nedostatečná opatření na ochranu netopýrů a ptáků. Postup je v rozporu se zákonem č. 114/1992 Sb., o ochraně přírody a krajiny. Navrhuje se: a) vyhotovení celoročního ornitologického a chiropterologického průzkumu, včetně vyhodnocení migračních tras ptáků a netopýrů, kumulativních vlivů a dopadů na ptáky, živočichy a floru. Pro případ, že uvedené nedostatky nebudou řádně odstraněny b) vyřazení akcelerační oblasti AOV29 Býškovice a souvisejícího územního opatření z návrhu Změny č. 2 Územního rozvojového plánu ČR **5. Rizika pro bezpečnost, letectví a IZS** Do území zasahuje ochranné pásmo sportovního letiště, která provozuje Letecký sportovní klub Záhoří, z.s.. Dokumentace současně nehodnotí dopady souvislého pásu VTE na zásahy vrtulníků integrovaného záchranného systému. Postup je v rozporu se zákonem č. 49/1997 Sb., o civilním letectví, a se zákonem č. 239/2000 Sb., o integrovaném záchranném systému. Navrhuje se: doplnění odborného posouzení vlivů akcelerační oblasti AOV29 – Býškovice na bezpečnost leteckého provozu, obranu státu a fungování integrovaného záchranného systému. Současně požaduji zpracování vyhodnocení dopadů souvislého pásu větrných elektráren na zásahy vrtulníků IZS, letecké hašení lesních požárů, zdravotnické záchranné služby a policejních vrtulníků, včetně posouzení bezpečnosti letových koridorů a posouzení omezení manévrovacích možností v lesním území. Navrhuje se: doplnit podklady pro návrh Změny č. 2 Územního rozvojového plánu ČR o stanoviska Ministerstva obrany, Úřadu pro civilní letectví, Řízení letového provozu ČR a složek IZS k umístění větrných elektráren v daném území. Pro případ, že uvedené bezpečnostní a letecké vlivy nebudou spolehlivě vyloučeny, navrhuji vyřazení akcelerační oblasti AOV29 Býškovice a souvisejícího územního opatření z návrhu Změny č. 2 Územního rozvojového plánu ČR **6. Rybníky přímo v zóně – biotop vodních ptáků** Rybník Vrbčák (v k. ú Býškovice) a rybník Rouské (v k. ú Rouské) tvoří cenný mokřadní biotop s výskytem vodních a mokřadních druhů ptáků. Vědecké studie opakovaně prokázaly, že vrubozobí ptáci (kachny, husy, labutě), bahňáci a jeřábi si od větrných elektráren dlouhodobě udržují odstup až 800 metrů a na turbíny si nezvykají. Umístění větrných elektráren přímo v AOV 29 by proto znamenalo trvalé opuštění rybníků těmito druhy a zánik jejich funkce jako mokřadního biotopu. Výstavba by rovněž narušovala hnízdění ptáků hlukem a vibracemi přímo na lokalitě. V podzimním období slouží rybníky jako významné shromaždiště tažných ptáků, kdy se zde před odletem na zimoviště koncentrují velká hejna kachen, hus, čápů a volavek. Shromaždiště jsou z hlediska větrných elektráren nejrizikovější 6	

Poř. č.	Připomínkové místo	Číslo jednací	Článek	AO	Připomínka	Vyhodnocení
					- lokalitou – vysoká koncentrace ptáků zvyšuje pravděpodobnost kolizí s rotujícími lopatkami. Čápi a volavky jsou přitom druhy s plachtivým letem, u nichž je riziko přímé kolize statisticky nejvyšší." Navrhuje se: vyřazení akcelerační oblasti AOV29 Býškovice a souvisejícího územního opatření z návrhu Změny č. 2 Územního rozvojového plánu ČR. Rybníky Vrbčák a Rouské leží přímo v navrhované zóně a jejich mokřadní biotop je neslučitelný s provozem větrných elektráren. Zóna navíc leží v blízkosti ekologicky citlivém území mezi Ptačí oblastí Hostýnské vrchy a EVL Bečva – Žebračka, jejichž ochrana má přednost před zjednodušeným povolováním obnovitelných zdrojů energie. **7. Blízkost EVL Bečva – Žebračka a nivy řeky Bečvy** Do 5 km od navrhované zóny AOV 29 se nachází niva řeky Bečvy a Evropsky významná lokalita Bečva – Žebračka (soustava Natura 2000), zahrnující lužní lesy a říční biotopy od Hranic na Moravě po Lipník nad Bečvou. Východně se v této nivě nacházejí rovněž rybníky v okolí Hustopeče nad Bečvou. Větrné elektrárny představují pro tažné a migrující ptáky bariéru. V kombinaci s výskytem dalších chráněných lokalit v okolí vytváří AOV 29 nepřijatelný tlak na celý ekologický koridor podél Bečvy. Kumulativní vliv záměrů na soustavu Natura 2000 v širším území nebyl dle dostupných podkladů dostatečně posouzen. Navrhuje se: vyřazení akcelerační oblasti AOV29 Býškovice a souvisejícího územního opatření z návrhu Změny č. 2 Územního rozvojového plánu ČR **8. Ptačí oblast Hostýnské vrchy (Natura 2000)** se nachází na jižní hranici AOV 29 v nezanedbatelné vzdálenosti z hlediska pohybu ptáků. Navíc zde může dojít ke kumulaci škodlivých vlivů spolu s AOV 30 a AOV 31. Negativní dopady větrných elektráren na ptáky nepůsobí pouze v místě instalace turbín, ale zasahují i do funkčního zázemí ptačích oblastí formou fragmentace biotopů a bariérového efektu. Navrhuje se: zpracování posouzení, zda vymezení AOV 29 není v rozporu s povinností zachovat příznivý stav předmětu ochrany Opatření obecné povahy tyto skutečnosti nezohledňují. Tímto upozorňujeme na rozsudek Soudního dvora EU ve věci C-127/02 (Waddenzee) a navazující judikatury - hodnocení vlivu na lokalitu Natura 2000 dle par. 45i ZOPK je povinné vždy, když nelze s jistotou vyloučit významný vliv na chráněné druhy nebo stanoviště - bez ohledu na to, zda se záměr nachází přímo v lokalitě. Navrhuje se: vyřazení akcelerační oblasti AOV29 Býškovice a souvisejícího územního opatření z návrhu Změny č. 2 Územního rozvojového plánu ČR **D.2. PŘIPOMÍNKY K AKCELERAČNÍ OBLASTI AOV30 – Kunovice** **9. Krajinný ráz a vizuální dominance** VTE v AOV 30 mají vizuální dopad, kdy se stávají nepřehlédnutelnou technickou dominantou viditelnou ze širokého okolí, včetně památkově exponovaných míst. Došlo by k narušení krajinného rámce a dálkových pohledů na Hostýnskou magistrálu a poutní místo Svatý Hostýn, což je v rozporu se zájmy NPÚ. Instalace věží o výšce cca 200 m (včetně listů) by představovala brutální zásah do horizontu a měřítka krajiny Záhoří. Viz. Mapové podklady Návrhu ÚRP, zejména Příloha 5-SEA, Hodnocení karet pro AOV30, Mapa hodnoceného návrhu AO a Analýza nárůstu viditelnosti. To má za následek a) Brutální narušení horizontu Moravské brány a vizuální degradace Hostýnských vrchů, a celé Podhostýnské oblasti 7	

Poř. č.	Připomínkové místo	Číslo jednací	Článek	AO	Připomínka	Vyhodnocení
					b) Znehodnocení poutního místa Svatý Hostýn a sakrární dominanty Baziliky na sv. Hostýně c)Kelč je historicky významné sídlo s dominantou kostela sv. Petra a Pavla. Instalace 200 m stožárů by vytvořila agresivní vertikální dominantu, která by devalvovala dálkové pohledy na Hostýnské vrchy a narušila integritu historického panoramatu. d) znehodnocení sakrární stavby kostelu v Loučce URP je z výše uvedených důvodů nepřezkoumatelný Navrhuje se: a) dopracovat posouzení z hlediska vlivu na vizuální integritu kulturních památek v okolí, protože hodnocení v návrhu je nedostatečné a jedná se o zásah nadregionálního významu. b) zohlednit památkovou ochranu dotčené oblasti a s ohledem na výše uvedené se tedy navrhuje vyřazení AOV30 z návrhu Změny č. 2 Územního rozvojového plánu ČR **10. Rozpor s ochranou zemědělského půdního fondu (ZPF)** V AOV 30 je dotčen Zemědělský půdní fond. Dokumentace připouští zábor půd II. třídy ochrany v rozsahu 0,01 ha. Veškeré zemědělské plochy v AO jsou plnohodnotně využívány k zemědělské výrobě. Přesto vliv označuje pouze za „mírně negativní". Návrh bagatelizuje rozsah výstavby VTE a její dopady, neřeší nebezpečí eroze půd, a nedostatečně hodnotí možnost poškození meliorací včetně nezjištění jejich rozsahu. Návrh je v rozporu se zákonem č. 334/1992 Sb., o ochraně zemědělského půdního fondu, který stanoví zvýšenou ochranu nejbonitnějších půd. Navrhuje se: vyřazení akcelerační oblasti AOV30 Kunovice a souvisejícího územního opatření z návrhu Změny č. 2 Územního rozvojového plánu ČR **11. Nedostatečná ochrana přírody a biodiverzity** SEA sama uvádí výskyt citlivých druhů živočichů , ptáků a více druhů motýlů, zvláště chráněných druhů rostlin a předpokládá výskyt netopýrů. Nebyly však dostatečně vyhodnoceny migrační trasy ani možné dopady na PP Skalka-Polomsko, PO Hostýnské vrchy, RP Kelčský Javorník, NPP Zbrašovské aragonitové jeskyně; areál lázně Teplice, biokoridory a biotopy. V oblasti nebyl vyhotoven ornitologický výzkum. Posouzení pro SEA trvalo jen 3 měsíce a není proto dostatečné. SEA a UO stanoví zcela nedostatečná opatření na ochranu netopýrů a ptáků. Postup je v rozporu se zákonem č. 114/1992 Sb., o ochraně přírody a krajiny. Navrhuje se: a) vyhotovení celoročního ornitologického a chiropterologického průzkumu, včetně vyhodnocení migračních tras ptáků a netopýrů, kumulativních vlivů a dopadů na ptáky, živočichy a floru. Pro případ, že uvedené nedostatky nebudou řádně odstraněny b) vyřazení akcelerační oblasti AOV30 Kunovice a souvisejícího územního opatření z návrhu Změny č. 2 Územního rozvojového plánu ČR **D.3. PŘIPOMÍNKY K AKCELERAČNÍ OBLASTI AOV31 – Kelč** 8	

Poř. č.	Připomínkové místo	Číslo jednací	Článek	AO	Připomínka	Vyhodnocení
					12. Krajinný ráz a vizuální dominance VTE v AOV 31 mají vizuální dopad, kdy se stávají nepřehlédnutelnou technickou dominantou viditelnou ze širokého okolí, včetně památkově exponovaných míst. Došlo by k narušení krajinného rámce a dálkových pohledů na Hostýnskou magistrálu a poutní místo Svatý Hostýn, což je v rozporu se zájmy NPÚ. Instalace věží o výšce cca 200 m (včetně listů) by představovala brutální zásah do horizontu a měřítka krajiny Záhoří. Viz. Mapové podklady Návrhu ÚRP, zejména Příloha 5-SEA, Hodnocení karet pro AOV31, Mapa hodnoceného návrhu AO a Analýza nárůstu viditelnosti. a) Brutální narušení horizontu Moravské brány a vizuální degradace Hostýnských vrchů, a celé Podhostýnské oblasti b) Znehodnocení poutního místa Svatý Hostýn a sakrární dominanty Baziliky na sv. Hostýně c) Kelč je historicky významné sídlo, se zámeckým areálem, s dominantou kostela sv. Petra a Pavla. Instalace 200 m stožárů by vytvořila agresivní vertikální dominantu, která by devalvovala dálkové pohledy na Hostýnské vrchy a narušila integritu historického panoramatu. ÚRP je z výše uvedených důvodů nepřezkoumatelný d) znehodnocení přírodní-technické dominanty vrch Kelčský Javorník s rozhlednou e) znehodnocení hmotných statků v blízkosti AO: Rozhledna Kunovická hůrka a Na vodojemu Kunovice Navrhuje se: a) dopracovat posouzení z hlediska vlivu na vizuální integritu kulturních památek v okolí. protože hodnocení v návrhu je nedostatečné a jedná se o zásah nadregionálního významu. b) zohlednit památkovou ochranu dotčené oblasti a s ohledem na výše uvedené se tedy navrhuje vyřazení AOV31 Kelč a souvisejícího územního opatření z návrhu Změny č. 2 Územního rozvojového plánu ČR **13. Rozpor s ochranou zemědělského půdního fondu (ZPF)** V AOV 31 je dotčen Zemědělský půdní fond. Dokumentace připouští zábor půd I. třídy ochrany v rozsahu 0,04 ha a II. třídy ochrany v rozsahu 0,27 ha, přesto vliv označuje pouze za „mírně negativní". Návrh bagatelizuje rozsah výstavby VTE a její dopady, neřeší nebezpečí eroze půd, a nedostatečně hodnotí možnost poškození meliorací včetně nezjištění jejich rozsahu. Návrh je v rozporu se zákonem č. 334/1992 Sb., o ochraně zemědělského půdního fondu, který stanoví zvýšenou ochranu nejbonitnějších půd. Navrhuje se: vyřazení AOV31 Kelč a souvisejícího územního opatření z návrhu Změny č. 2 Územního rozvojového plánu ČR. **14. Nedostatečná ochrana přírody a biodiverzity** SEA sama uvádí výskyt citlivých druhů živočichů, zvláště chráněných druhů hmyzu, zvláště chráněných druhů rostlin a předpokládá výskyt netopýrů. Nebyly však dostatečně vyhodnoceny migrační trasy ani možné dopady na PP Vřesoviště Bílová, PO Hostýnské vrchy, NPP Zbrašovské aragonitové jeskyně; areál lázně Teplice, habitaty-91EO, biokoridory, RBC a biotopy -mokřadní lesní okraje a lesní loučky, ÚSES a migrační koridory vybraných zvláště chráněných druhů velkých savců. V oblasti nebyl vyhotoven ornitologický výzkum. Posouzení pro SEA trvalo jen 3 měsíce a není proto dostatečné. SEA a UO stanoví zcela nedostatečná opatření na ochranu netopýrů a ptáků. Postup je v rozporu se zákonem č. 114/1992 Sb., o ochraně přírody a krajiny. 9	

Poř. č.	Připomínkové místo	Číslo jednací	Článek	AO	Připomínka	Vyhodnocení
					Navrhuje se: a) vyhotovení celoročního ornitologického a chiropterologického průzkumu, včetně vyhodnocení migračních tras ptáků a netopýrů, kumulativních vlivů a dopadů na ptáky, živočichy a floru. Pro případ, že uvedené nedostatky nebudou řádně odstraněny b) vyřazení akcelerační oblasti AOV31 Kelč a souvisejícího územního opatření z návrhu Změny č. 2 Územního rozvojového plánu ČR **D.4. PŘIPOMÍNKY K AKCELERAČNÍ OBLASTI AOV 29-Býškovice, AOV 30 – Kunovice a AOV31 – Kelč** **15. Hlukové emise z více parků** Hluk z více parků v různých směrech znemožňuje regeneraci obyvatel, hluk se v údolích Bečvy a Záhoří sčítá. Jedná se o akustický součet, v členitém terénu se nesčítají lineárně, ale díky odrazům od svahů Hostýnských vrchů vytvářejí permanentní akustický smog, který nelze eliminovat útlumem jednotlivých strojů. Navrhuje se: vyřazení akcelerační oblasti AOV29 Býškovice, AOV30 Kunovice a AOV31 Kelč a souvisejícího územního opatření z návrhu Změny č. 2 Územního rozvojového plánu ČR **16. Kumulativní vlivy** Návrh změny č. 2 ÚRP ČR neřeší souběh více projektů a celkové zatížení území, což je zásadní metodická chyba. S ohledem na stanovenou AOV29, AOV30 a AOV31 je maximalistické riziko „Obklíčení" obcí umístěním VTE. Pokud by se realizovaly záměry v jednotlivých katastrech oddělené, dojde k dominovému efektu a ve výsledku k obklíčení obcí. Obce by ztratily kontakt s volnou krajinou. Obyvatelé by žili v "průmyslové kleci". Obce vizuálně a akusticky budou uzavřeny větrnými parky ze všech světových stran. Návrhem je porušen zákon č. 249/2025 Sb, § 4 odst. 2. Zákon zakazuje vymezení AO tam, kde by dopad na životní prostředí (zejména vodu a krajinný ráz) byl tak významný. V tomto případě se negativní vlivy jednotlivých katastrů obcí vzájemně zesilují. Hrozí nevratná degradace území. Navrhuje se: vyřazení akcelerační oblasti AOV29 Býškovice, AOV30 Kunovice a AOV31 Kelč a souvisejícího územního opatření z návrhu Změny č. 2 Územního rozvojového plánu ČR **17. Ochrana sídel a veřejného zdraví** Vzhledem k rozdrobenosti okolní zástavby a vzdálenostech mezi obcemi cca od 1 km do 3 km je v dokumentaci URP stanovena vzdálenost AOV od intravilánu obcí cca 500 m. viz. Příloha č.1: Základní charakteristiky a jevy životního prostředí v jednotlivých AO, str. č. 51 – 56. Vzdálenost 500 m je v URP nedostatečně posouzena a je nedostatečně stanovena vzdálenost AOV od intravilánu obcí. Členitý terén navíc může způsobovat specifické šíření hluku a infrazvuku. Stroboskopický efekt: Riziko periodického stínění (mihotání stínů) na obytné části obcí. Při kumulaci VTE a obklíčenosti obcí se stroboskopický efekt projeví v celé dotčené oblasti. Souběh kmitání stínů z více stran během dne vytváří neúnosnou psychickou zátěž. Požadujeme doplnění podrobného posouzení. 10	

Poř. č.	Připomínkové místo	Číslo jednací	Článek	AO	Připomínka	Vyhodnocení
					• Dokumentace URP je v této části nepřezkoumatelná Navrhuje se: doplnit podklady pro návrh Změny č. 2 Územního rozvojového plánu ČR o podrobné posouzení stroboskopického efektu v dané oblasti, s ohledem na jeho dopad v celé dotčené oblasti Pro případ, že uvedené posouzení spolehlivě nevylouči nastíněné jevy, navrhuji vyřazení akcelerační oblasti AOV29 Býškovice, AOV30 Kunovice a AOV31 Kelč a souvisejícího územního opatření z návrhu Změny č. 2 Územního rozvojového plánu ČR **18. Nepřiměřenost zásahu do území** Navržené řešení představuje brutální zásah do charakteru krajiny, kvality života obyvatel i majetkových práv a narušení jejich legitimního očekávání, že tyto hodnoty budou zachovány. Nebylo prokázáno (dokumentace se tím ani nezabývá), že negativní dopady nelze dosáhnout jiným, méně konfliktním řešením. Návrh tak nesplňuje princip proporcionality vyžadovaný správním právem i judikaturou správních soudů. Navrhuje se: Doplnění řádného posouzení proporcionality zásahu do území, včetně vyhodnocení dopadů na krajinný ráz, kvalitu života obyvatel, veřejné zdraví, majetková práva a charakter venkovského prostředí. Dále se navrhuje prokázání, že sledovaného veřejného zájmu nelze dosáhnout jiným, méně konfliktním řešením s nižšími dopady na obyvatele a životní prostředí. Současně se navrhuje doplnění variantního řešení a vyhodnocení méně zatěžujících alternativ v souladu s principem proporcionality a minimalizace zásahů do práv obyvatel. Pro případ, že uvedené posouzení spolehlivě nevyloučí nastíněné jevy, tedy že proporcionalita zásahu a nezbytnost navrženého řešení nebudou spolehlivě prokázány, navrhuji vyřazení akcelerační oblasti AOV29 Býškovice, AOV30 Kunovice a AOV31 Kelč a souvisejícího územního opatření z návrhu Změny č. 2 Územního rozvojového plánu ČR **19. Absence variantního řešení** Dokumentace neposuzuje alternativní lokality ani modely a varianty rozmístění, počtu či výšky VTE. Není prokázáno, že navržená varianta představuje řešení s nejmenšími dopady na životní prostředí a obyvatele. Není ani tvrzen a prokazován veřejný zájem zřízení AOV. Postup je v rozporu se směrnicí 2001/42/ES a zákonem č. 100/2001 Sb. Navrhuje se: doplnění variantního posouzení akcelerační oblasti, včetně alternativních lokalit, jiného rozmístění větrných elektráren, nižšího počtu staveb a variant s menší výškou větrných elektráren. Dále navrhuji vyhodnocení méně konfliktních řešení, zejména využití brownfieldů, narušených území a lokalit s nižším střetem s ochranou přírody, krajinného rázu, veřejného zdraví a obytné zástavby. Současně navrhuji doplnění srovnávací analýzy jednotlivých variant z hlediska dopadů na životní prostředí, veřejné zdraví, biodiverzitu, krajinný ráz a majetková práva obyvatel. Pro případ, že uvedené posouzení spolehlivě nevyloučí nastíněné jevy, tedy že nebude prokázáno, že navržená varianta představuje řešení s nejmenšími dopady na životní prostředí a obyvatele v dané lokalitě, navrhuji vyřazení akcelerační oblasti AOV29 Býškovice, AOV30 Kunovice a AOV31 Kelč a souvisejícího územního opatření z návrhu Změny č. 2 Územního rozvojového plánu ČR **Navrhuji důsledné přehodnocení navržených akceleračních oblastí AOV 29, AOV 30 a AOV 31 a souvisejících územních opatření a jejich vyřazení z návrhu Změny č. 2 Územního rozvojového plánu ČR** 11	

Poř. č.	Připomínkové místo	Číslo jednací	Článek	AO	Připomínka	Vyhodnocení
					E. Rozpor se zákony a právními předpisy ČR a EU Návrh může být v rozporu zejména s: • zákonem č. 500/2004 Sb., správní řád, • zákonem č. 100/2001 Sb., o posuzování vlivů na životní prostředí (EIA), • zákonem č. 114/1992 Sb., o ochraně přírody a krajiny, • zákonem č. 334/1992 Sb., o ochraně zemědělského půdního fondu, • zákonem č. 283/2021 Sb., stavební zákon, • podmínkami směrnice EU RED III (nevhodně zvolená lokalita, nevyřešené dopady) • principem předběžné opatrnosti dle čl. 191 SFEU, • právem na příznivé životní prostředí dle čl. 35 Listiny základních práv a svobod, • právem na ochranu zdraví dle čl. 31 Listiny základních práv a svobod, • právem na ochranu vlastnictví dle čl. 11 Listiny základních práv a svobod. **Závěr** Navržená akcelerační oblast **má zásadní střety s přírodou, krajinou, vodou i kvalitou života obyvatel**. Tyto problémy nejsou řešeny, ale pouze částečně zmírňovány. Návrh nemá dostatečné podklady, neřeší varianty řešení a nedostatečně hodnotí kumulativní dopady. Z uvedených důvodů navrhuji **vyřazení uvedených akceleračních oblastí AOV29 Býškovice, AOV30 Kunovice, AOV31 Kelč a souvisejících územních opatření z návrhu Změny č. 2 Územního rozvojového plánu ČR.** V e Všechovicích..... dne [redacted] Jméno a příjmení: ...Ludmila Kajnarová..... Podpis: .../[redacted] 12	

Poř. č.	Připomínkové místo	Číslo jednací	Článek	AO	Připomínka	Vyhodnocení
135	Josef Kajnar	MMR-52357-2026-81-28	99cm 99cn 99co	AOV29 AOV30 AOV31	*Adresát:* **Ministerstvo pro místní rozvoj ČR** **k rukám Odboru územního plánování** Staroměstské náměstí 6, 110 00, Praha 1 ID DS: 26iaava, *Podatel:* **Jméno a příjmení: ....Josef Kajnar.....** **Datum narození: .....16. 0** [redacted] **Adresa trvalého pobytu:** **ulice + č.p.** . [redacted] **město** . [redacted] **PŘIPOMÍNKY K:** **I. návrhu Změny č. 2 Územního rozvojového plánu ČR (ÚRP ČR)** **II. Vyhodnocení vlivů návrhu Změny č. 2 ÚRP na udržitelný rozvoj území (SEA)** **III. návrhům jednotlivých územních opatření pro akcelerační oblasti (AO) vymezeným v návrhu Změny č. 2 ÚRP** Připomínky podávám: X jako osoba žijící v dotčeném území X jako osoba, která může být dotčena dopady návrhu (z hlediska krajiny, životního prostředí či kvality života) ☐ jako vlastník nemovitostí v dotčeném území ..... ☐ jiné (podnikání v území, hospodaření na půdě nebo v lese, myslivost, rekreace) ..... Tímto podávám připomínky k návrhu vymezení akceleračních oblastí pro větrné elektrárny (VTE). Na základě níže uvedených důvodů nesouhlasím s návrhem změny č. 2 ÚRP ČR, Vyhodnocení vlivů návrhu Změny č. 2 ÚRP na udržitelný rozvoj území (SEA) a návrhům jednotlivých územních opatření pro akcelerační oblasti (AO) vymezeným v návrhu Změny č. 2 ÚRP. Veškeré níže uvedené připomínky se vztahují současně ke všem výše uvedeným projednávaným částem veřejné vyhlášky. **NÁZEV ZÁMĚRU** Akcelerační oblasti na území Olomouckého kraje (okres Přerov) a Kraje Zlínského (okres Kroměříž): AOV29 Býškovice, AOV30 Kunovice, AOV31 Kelč 1	**Akceptováno částečně.** Akcelerační oblast AOV31 Kelč byla zmenšena. Vymezení akceleračních oblastí proběhlo na základě biologického posouzení konkrétních území podle § 11 odst. 3 resp. 4 ZOZE, jehož výsledky spolu s výsledky vyhodnocení vlivů na životní prostředí (SEA, Příloha č. 5 k odůvodnění Z2 ÚRP) byly zapracovány do návrhu Z2 ÚRP. Návrh Z2 ÚRP a jeho odůvodnění, návrh souvisejících územních opatření a jejich odůvodnění obsahují náležitosti v souladu s příslušnými právními předpisy, včetně správního řádu, stavebního zákona a dalších. Zpracování VVURÚ odpovídá obsahem i strukturou požadavkům obsaženým v příloze č. 4 stavebního zákona, včetně posouzení kumulativních a synergických vlivů, vlivů na zdraví a hodnocení nulové varianty (platné znění ÚRP) vůči variantě navrhované (Z2 ÚRP). Zadání Z2 ÚRP schválené Vládou ČR nepožadovalo jiná variantní řešení. Ustanovení § 4 odst. 3 ZOZE a čl. 15c směrnice RED III sice upřednostňují brownfieldy a degradované plochy, avšak nevylučují vymezení akcelerační oblasti na jiných pozemcích. Vymezení výhradně na degradovaných plochách nebylo s ohledem na prostorové nároky technologie větrných elektráren proveditelné. Samotný způsob vymezení akceleračních oblastí na základě podkladů (biologická posouzení, mapy citlivosti ptáků vůči výstavbě VTE zpracované ČSO, území významná pro netopýry dle podkladů ČESON, biotopy zvláště chráněných druhů velkých savců a další) a nařízení vlády č. 507/2025 Sb. minimalizuje vliv na složky životního prostředí. Pro všechny akcelerační oblasti jsou současně pořizována územní opatření, která obsahují opatření stanovená na základě biologických posouzení. Tato opatření dále zmírňují negativní vlivy, které nebylo možné vyloučit vymezením akcelerační oblasti. Podmínky v územních opatřeních zahrnují ochranu prvků lokálního ÚSES a všech biokoridorů, ochranu biotopů, ZPF a PUPFL, dále povinnost biologického dozoru, monitoring mortality ptáků a netopýrů, detekční systémy a další podmínky specifické vzhledem ke konkrétní akcelerační oblasti. Jedním z podkladů pro zpracování Z2 ÚRP byl dokument Akcelerační oblasti, předvýběr ploch k výstavbě VTE, Screening území ČR z hlediska ochrany krajinného rázu (Roman Bukáček, Simona Vondráčková, 2025). Při vymezování akceleračních oblastí byl krajinný ráz dále prověřován, a to s ohledem na hodnoty území a dálkové pohledy na dominanty. Vlivy na krajinný ráz pak byly dále vyhodnoceny v rámci VVURÚ, a to jak z hlediska navrhovaného souboru akceleračních oblastí jako celku, tak pro jednotlivá území v kartách akceleračních oblastí. Podmínky v územních opatřeních pak dále omezují barevné řešení doprovodných staveb a rozsah trvalých terénních úprav.

Poř. č.	Připomínkové místo	Číslo jednací	Článek	AO	Připomínka	Vyhodnocení
					DOTČENÉ ÚZEMÍ: Obec Býškovice katastrální území Býškovice kraj Olomoucký Obec Dolní Nětčice katastrální území Dolní Nětčice kraj Olomoucký Obec Dolní Těšice katastrální území Dolní Těšice kraj Olomoucký Obec Horní Nětčice katastrální území Horní Nětčice kraj Olomoucký Obec Horní Těšice katastrální území Horní Těšice kraj Olomoucký Obec Horní Újezd katastrální území Horní Újezd kraj Olomoucký Obec Malhotice katastrální území Malhotice kraj Olomoucký Obec Opatovice katastrální území Opatovice u Hranic kraj Olomoucký Obec Rakov katastrální území Rakov u Hranic kraj Olomoucký Obec Rouské katastrální území Rouské kraj Olomoucký Obec Skalička katastrální území Skalička u Hranic kraj Olomoucký Obec Všechovice katastrální území Všechovice kraj Olomoucký Obec Zámrsky katastrální území Zámrsky kraj Olomoucký Obec Kelč katastrální území Babice u Kelče kraj Zlínský Obec Kelč katastrální území Kelč – Staré Město kraj Zlínský Obec Kelč katastrální území Kelč - Nové Město kraj Zlínský Obec Kelč katastrální území Komárovice kraj Zlínský Obec Kelč katastrální území Lhota u Kelče kraj Zlínský Obec Kelč katastrální území Němetice kraj Zlínský Obec Loukov katastrální území Libosváry u Bystřice pod Hostýnem kraj Zlínský Obec Loukov katastrální území Loukov u Bystřice pod Hostýnem kraj Zlínský Obec Vítonice katastrální území Vítonice u Bystřice pod Hostýnem kraj Zlínský Obec Osíčko katastrální území Osíčko kraj Zlínský Obec Osíčko katastrální území Příkazy u Osíčka kraj Zlínský Obec Komárno katastrální území Komárno kraj Zlínský Obec Kunovice katastrální území Kunovice kraj Zlínský Obec Provodovice katastrální území Provodovice kraj Zlínský Obec Police katastrální území Police u Valašského Meziříčí kraj Zlínský Obec Podhradní Lhota katastrální území Podhradní Lhota kraj Zlínský Obec Podolí katastrální území Podolí u Valašského Meziříčí kraj Zlínský **STANOVISKO** S návrhem Územního opatření k AOV29 Býškovice, AOV30 Kunovice, AOV31 Kelč **zásadně nesouhlasím a požaduji jejich vyřazení ze Změny č. 2 Územního rozvojového plánu ČR,** případně jejich zásadní přepracování. Návrh vykazuje závažné nedostatky z hlediska zákonnosti, ochrany životního prostředí, ochrany veřejného zdraví i ochrany práv obyvatel dotčeného území. Návrh akceleračních oblastí AOV29 Býškovice, AOV30 Kunovice, AOV31 Kelč je v rozporu s principem předběžné opatrnosti, požadavky na ochranu veřejného zdraví, ochranu přírody a krajiny, ochranu vodních zdrojů i se zásadou proporcionality zásahu do území. Současně nebyly dostatečně vyhodnoceny kumulativní a synergické vlivy souběhu akceleračních oblastí AOV29 Býškovice, AOV30 Kunovice, AOV31 Kelč a zamýšlené stavby větrných elektráren (VTE) při naplnění stanovených limitů (zejména výška a množství). Dokumentace SEA (SEA) a UO v předložené podobě není dostatečně odůvodněná, neobsahuje konkrétní odborné podklady a v řadě oblastí neoprávněně odkládá podstatné posouzení vlivů až do budoucích navazujících řízení. Návrh je proto nepřezkoumatelný a v rozporu s právními předpisy České republiky i Evropské unie. Současně může mít závažné dopady na krajinný ráz, biodiverzitu, vodní poměry, kulturně-historické hodnoty území i kvalitu života obyvatel. 2	V souvisejících územních opatření jsou stanoveny podmínky, které zajišťují ochranu protierozních opatření, funkčních melioračních zařízení, vodních toků a ploch a rovněž omezující možné terénní úpravy. Vzhledem k charakteru a rozsahu potenciálních záměrů se při naplnění podmínek nepředpokládá realizace v takovém rozsahu, který by mohl významně ovlivnit vodní režim v rámci akceleračních oblastí. Narušení systému podzemních vod se s ohledem na mělké založení převažující většiny VTE (do cca 5 m) a malou plochu narušení podloží (cca 20x20m) rovněž nepředpokládá. V souladu s požadavky vodního zákona se v rámci procesu povolování záměru bude vyjadřovat vodoprávní úřad. Ochrana ZPF je řešena v souvisejících územních opatřeních. Podmínkami je zajištěno, že nebudou vznikat neobhospodařovatelné zbytkové zemědělské pozemky ani pozemky bez přístupu k veřejně přístupné pozemní komunikaci. Dále je v nich požadavek na upřednostní nižších tříd ochrany ZPF při realizaci záměrů OZE a je stanovena maximální plocha dlouhodobého nebo trvalého odnětí ZPF pro záměry OZE v celé akcelerační oblasti. Souhlas s odnětím ze ZPF bude vydán v navazujícím řízení dle stavebního zákona. Při vymezení akceleračních oblastí nelze předjímat konkrétní technické parametry či přesné umístění záměrů OZE. Bezpečnost leteckého provozu je pak řešena při povolování konkrétního záměru, kdy se vyjadřují Úřad pro civilní letectví, Řízení letového provozu i Armáda ČR a upřesňují umístění či požadavky na denní i noční osvětlení definované v leteckém předpisu L-14. Obavy z negativních vlivů hluku a stroboskopického efektu řeší podmínky stanovené ve všech územních opatřeních pro akcelerační oblasti pro VTE, které ukládají zpracování hlukové studie, studie působení stroboskopického efektu, včetně minimalizace shadow flicker efektu. V případě, že by záměr nesplňoval zákonné hygienické limity (nařízení vlády č. 272/2011 Sb., o ochraně zdraví před nepříznivými účinky hluku a vibrací) a současně podmínky v územním opatření, nemůže být povolen.

Poř. č.	Připomínkové místo	Číslo jednací	Článek	AO	Připomínka	Vyhodnocení
					Navrhuji proto zejména vyřazení akceleračních oblastí AOV29 Býškovice, AOV30 Kunovice, AOV31 Kelč a souvisejícího územního opatření z návrhu Změny č. 2 Územního rozvojového plánu ČR. Pro případ, že tomuto požadavku nebude vyhověno, navrhuji zásadní přepracování návrhu, zejména o doplnění plného vyhodnocení kumulativních vlivů, ochrany veřejného zdraví, ochrany PUPFL, vlivů na soustavu Natura 2000, chráněné živočichy, krajinný ráz, vodní zdroje a majetková práva obyvatel. Současně žádám, aby všechny připomínky byly řádně a individuálně vypořádány v souladu se zákonem, včetně konkrétního a přezkoumatelného odůvodnění způsobu jejich vypořádání. **A. Nedostatky návrhu** • návrh není dostatečně odůvodněn a **chybí konkrétní podklady** (zákon č. 500/2004 Sb.) • nebyly dostatečně posouzeny **dopady na životní prostředí** (zákon č. 100/2001 Sb.) • hrozí **narušení krajiny a přírody** (zákon č. 114/1992 Sb.) • návrh **nerespektuje ochranu hodnot území a kvalitu bydlení** (zákon č. 283/2021 Sb.) • nebyly posouzeny jiné **varianty řešení, zejména využití brownfieldů** (opuštěných a již narušených ploch) a návrh tak nezákonně zasahuje do volné krajiny • vychází **pouze z expertních odhadů** (počet věží, výkon, rozmístění, vzdálenost od zástavby obcí) • **návrh odkládá řešení problému do dalších fází** (např. měření hluku až po dostavbě zařízení), místo aby jim předcházel • nejsou dostatečně vyhodnoceny **kumulativní dopady více záměrů v území nebo toto vyhodnocení zcela chybí** **B. Příroda, krajina a životní prostředí** **1. Nedostatečné posouzení vlivů na životní prostředí** • výskyt chráněných druhů (ptáci, netopýři) a zásah do migračních tras • narušení prvků ÚSES (biokoridory) • zásadní změna krajiny a její industrializace • dominantní stavby (až cca 200 m vysoké) viditelné na velké vzdálenosti • chybí posouzení nočního osvětlení • nedostatečně řešen kumulativní vliv více větrných elektráren **2. Nedostatečné posouzení vlivů na vodu a klima** • hrozí narušení vsakování vody do půdy a změna odtokových poměrů • neúměrné riziko pro podzemní vody a narušení režimu puklinových vod • může dojít ke zhoršení schopnosti krajiny zadržovat vodu a riziko vysychání krajiny • chybí posouzení vlivu na mikroklima, • nejsou dostatečně řešeny dopady na vodní režim území. **3. Zemědělská půda** • zábor a znehodnocení kvalitní půdy a půdy zemědělsky obdělávané • možné zásahy do půd I. a II. třídy ochrany (nejcennější půdy) • zhutnění půdy a zvýšení eroze a fragmentace pozemků • nejasný stav a poškození meliorací **4. Nedostatečné posouzení vlivů na obyvatele** • hluk a jeho dlouhodobý vliv nejsou dostatečně vyhodnoceny, • není dostatečně řešen stroboskopický efekt, • není zhodnocena změna charakteru bydlení vlivem navrhované výstavby VTE 3	

Poř. č.	Připomínkové místo	Číslo jednací	Článek	AO	Připomínka	Vyhodnocení
					• reálný vliv na cenu nemovitostí – tím, že akcelerační oblasti jsou většinově vymezeny mimo brownfield, jsou tímto dotčeny nemovitosti v klidných lokalitách, rekreačních lokalitách a přírodně cenných lokalitách, dojde zcela zákonitě ke znehodnocení majetku občanů • není dostatečně vysvětlen způsob stanovení vzdálenosti od obytné zástavby, • nebyly dostatečně posouzeny dopady na hodnotu nemovitostí a kvalitu bydlení. C. Technická a bezpečnostní rizika 1. **Nedostatečnost navržených zmírňujících opatření** • navržená opatření pouze částečně zmírňují dopady, ale neřeší samotný střet, • řada opatření je formulována neurčitě a bez jasné kontroly jejich plnění, • významné problémy jsou odkládány až do navazujících řízení. 2. **Technická a bezpečnostní rizika** • odlet ledu z rotorů v zimě, • pád částí konstrukce, únik provozních kapalin, • kontaminace půdy a vody, • požáry zařízení (obtížně zvládnutelné zásahy, se kterými nemá hasičský záchranný sbor žádné zkušenosti ani odpovídající techniku), zásah bleskem, šíření požáru do krajiny, omezení možnosti hašení, otázka dostupnosti zařízení v terénu pro HZS • v ČR dosud neexistuje právní ani metodická úprava požární bezpečnosti týkající se VTE a nejsou legislativně stanoveny konkrétní odstupové vzdálenosti VTE a ostatních zařízení (např. úložiště baterií) od lesů či obytné zástavby z hlediska požárního rizika, • Ministerstvo dopravy připustilo existenci bezpečnostních rizik spojených s VTE, zejména vizuální distrakce řidičů, stínových efektů, nočního překážkového osvětlení, odletu ledu či havárií a odletu částí konstrukcí. Není jasně stanoveno, kdo **ponese odpovědnost za případné škody na zdraví, majetku a životním prostředí. Není jasně stanovena likvidace dosloužívšího zařízení VTE a souvisejících zařízení z hlediska odpadového hospodářství.** D. PŘIPOMÍNKY K AKCELERAČNÍM OBLASTEM AOV29, AOV30, AOV 31 Uvedená akcelerační oblast vykazuje následující možné střety a rizika: D.1. PŘIPOMÍNKY K AKCELERAČNÍ OBLASTI AOV29 – Býškovice 1. **Krajinný ráz a vizuální dominance VTE** v AOV 29 mají vizuální dopad, kdy se stávají nepřehlédnutelnou technickou dominantou viditelnou ze širokého okolí, včetně památkově exponovaných míst. Došlo by k narušení krajinného rámce a dálkových pohledů na Hostýnskou magistrálu a poutní místo Svatý Hostýn, což je v rozporu se zájmy NPÚ. Instalace věží o výšce cca 200 m (včetně listů) by představovala brutální zásah do horizontu a měřítka krajiny Záhoří. Viz Mapové podklady Návrhu ÚRP, zejména Příloha 5-SEA, Hodnocení karet pro AOV29, Mapa hodnoceného návrhu AO a Analýza nárůstu viditelnosti. To má za následek a) Brutální narušení horizontu Moravské brány a vizuální degradace Hostýnských vrchů, a celé Podhostýnské oblasti b) Znehodnocení poutního místa Svatý Hostýn a sakrální dominanty Baziliky na sv. Hostýně 4	

Poř. č.	Připomínkové místo	Číslo jednací	Článek	AO	Připomínka	Vyhodnocení
					c) Kelč je historicky významné sídlo s dominantou kostela sv. Petra a Pavla. Instalace 200 m stožárů by vytvořila agresivní vertikální dominantu, která by devalvovala dálkové pohledy na Hostýnské vrchy a narušila integritu historického panoramatu d) Znehodnocení lázeňské a rekreační oblasti lázně teplice, Zbrašovské aragonitové jeskyně a oblast Hranické propasti URP je z výše uvedených důvodů nepřezkoumatelný Navrhuje se: a) dopracovat posouzení z hlediska vlivu na vizuální integritu kulturních památek v okolí. protože hodnocení v návrhu je nedostatečné a jedná se o zásah nadregionálního významu. b) zohlednit památkovou ochranu dotčené oblasti a s ohledem na výše uvedené se tedy navrhuje vyřazení AOV29, AOV30 a AOV31 z návrhu Změny č. 2 Územního rozvojového plánu ČR **2. Vymezení návrhu AO ve vzdálenosti 500 m od obytné zástavby** V URP je vymezena AO ve vzdálenosti 500 m od obytné zástavby, viz. Příloha č.1: Základní charakteristiky a jevy životního prostředí v jednotlivých AO, str. č. 51 – 52. V k.ú. Býškovice (viz. Strana [ ] **se pod hranicí 500 m nachází rodinný dům s č.p.** [ ] **a řada rekreačních objektů.** Vzdálenost [ ] m je uvedena i v dokumentech Příloha 5-SEA, Hodnocení karet pro AOV29. Vzdálenost 500 m stanovená od občanské zástavby, která vychází z tzv. kvalifikovaného odhadu zpracovatele, nikoliv z legislativy, je nedostatečnou vzdáleností od souvislé zástavby obcí a rozptýlených usedlostí. Z dostupných studií a posouzení již předkládaných záměrů výstavby na DESÚ je zřejmé, že vzdálenost 500 m je nedostačující. Metodické pokyny doporučují orientační vzdáleností 600–1000 metrů. Vzdálenost 500 m považujeme za nepřípustnou z hlediska zákonnosti a nedostačeného posouzení hlukové zátěže. Opatření obecné povahy pro AO a Odůvodnění Opatření obecné povahy pro AO považujeme za nedostatečné, je zde absence posouzení hluku, navrhujeme podrobné posouzení. URP vykazuje procesní vady, nedostatečné vyhodnocení vlivů, chybějící kumulace. Návrh je v rozporu s ochranou zdraví podle zákona č. 258/2000Sb. neboť neobsahuje dostatečné vyhodnocení vlivů hlukové zátěže na danou oblast. Dokumentace URP je v tomto bodě nepřezkoumatelná. Navrhuje **se: l**egislativní stanovení závazné minimální odstupové vzdálenosti od obytné zástavby, případně její navázání na výšku zařízení, tak aby byla zajištěna ochrana obytného prostředí a zdraví obyvatel. **3. Rozpor s ochranou zemědělského půdního fondu (ZPF)** V AOV 29 je dotčen Zemědělský půdní fond. Dokumentace připouští zábor půd I. třídy ochrany v rozsahu 0,69 ha a II. třídy ochrany v rozsahu 0,89 ha, přesto vliv označuje pouze za „mírně negativní". Návrh bagatelizuje rozsah výstavby VTE a ostatních zařízení a její dopady, neřeší nebezpečí eroze půd, nedostatečně hodnotí možnost poškození meliorací včetně nezjištění jejich rozsahu. Návrh je v rozporu se zákonem č. 334/1992 Sb., o ochraně zemědělského půdního fondu, který stanoví zvýšenou ochranu nejbonitnějších půd. 5	

Poř. č.	Připomínkové místo	Číslo jednací	Článek	AO	Připomínka	Vyhodnocení
					Navrhuje se: vyřazení akcelerační oblasti AOV29 Býškovice a souvisejícího územního opatření z návrhu Změny č. 2 Územního rozvojového plánu ČR **4. Nedostatečná ochrana přírody a biodiverzity** SEA sama uvádí výskyt citlivých druhů ptáků a předpokládá výskyt netopýrů. Nebyly však dostatečně vyhodnoceny migrační trasy ani možné dopady na PP Těšice, PR Doubek, biotopy a biokoridory, ÚSES a migrační koridory vybraných zvláště chráněných druhů velkých savců. V oblasti nebyl vyhotoven ornitologický výzkum. Posouzení pro SEA trvalo jen 3 měsíce a není proto dostatečné. SEA a UO stanoví zcela nedostatečná opatření na ochranu netopýrů a ptáků. Postup je v rozporu se zákonem č. 114/1992 Sb., o ochraně přírody a krajiny. Navrhuje se: a) vyhotovení celoročního ornitologického a chiropterologického průzkumu, včetně vyhodnocení migračních tras ptáků a netopýrů, kumulativních vlivů a dopadů na ptáky, živočichy a floru. Pro případ, že uvedené nedostatky nebudou řádně odstraněny b) vyřazení akcelerační oblasti AOV29 Býškovice a souvisejícího územního opatření z návrhu Změny č. 2 Územního rozvojového plánu ČR **5. Rizika pro bezpečnost, letectví a IZS** Do území zasahuje ochranné pásmo sportovního letiště, která provozuje Letecký sportovní klub Záhoří, z.s.. Dokumentace současně nehodnotí dopady souvislého pásu VTE na zásahy vrtulníků integrovaného záchranného systému. Postup je v rozporu se zákonem č. 49/1997 Sb., o civilním letectví, a se zákonem č. 239/2000 Sb., o integrovaném záchranném systému. Navrhuje se: doplnění odborného posouzení vlivů akcelerační oblasti AOV29 – Býškovice na bezpečnost leteckého provozu, obranu státu a fungování integrovaného záchranného systému. Současně požaduji zpracování vyhodnocení dopadů souvislého pásu větrných elektráren na zásahy vrtulníků IZS, letecké hašení lesních požárů, zdravotnické záchranné služby a policejních vrtulníků, včetně posouzení bezpečnosti letových koridorů a posouzení omezení manévrovacích možností v lesním území. Navrhuje se: doplnit podklady pro návrh Změny č. 2 Územního rozvojového plánu ČR o stanoviska Ministerstva obrany, Úřadu pro civilní letectví, Řízení letového provozu ČR a složek IZS k umístění větrných elektráren v daném území. Pro případ, že uvedené bezpečnostní a letecké vlivy nebudou spolehlivě vyloučeny, navrhuji vyřazení akcelerační oblasti AOV29 Býškovice a souvisejícího územního opatření z návrhu Změny č. 2 Územního rozvojového plánu ČR **6. Rybníky přímo v zóně – biotop vodních ptáků** Rybník Vrbčák (v k. ú Býškovice) a rybník Rouské (v k. ú Rouské) tvoří cenný mokřadní biotop s výskytem vodních a mokřadních druhů ptáků. Vědecké studie opakovaně prokázaly, že vrubozobí ptáci (kachny, husy, labutě), bahňáci a jeřábi si od větrných elektráren dlouhodobě udržují odstup až 800 metrů a na turbíny si nezvykají. Umístění větrných elektráren přímo v AOV 29 by proto znamenalo trvalé opuštění rybníků těmito druhy a zánik jejich funkce jako mokřadního biotopu. Výstavba by rovněž narušovala hnízdění ptáků hlukem a vibracemi přímo na lokalitě. V podzimním období slouží rybníky jako významné shromaždiště tažných ptáků, kdy se zde před odletem na zimoviště koncentrují velká hejna kachen, hus, čápů a volavek. Shromaždiště jsou z hlediska větrných elektráren nejrizikovější 6	

Poř. č.	Připomínkové místo	Číslo jednací	Článek	AO	Připomínka	Vyhodnocení
					- lokalitou – vysoká koncentrace ptáků zvyšuje pravděpodobnost kolizí s rotujícími lopatkami. Čápi a volavky jsou přitom druhy s plachtivým letem, u nichž je riziko přímé kolize statisticky nejvyšší." Navrhuje se: vyřazení akcelerační oblasti AOV29 Býškovice a souvisejícího územního opatření z návrhu Změny č. 2 Územního rozvojového plánu ČR. Rybníky Vrbčák a Rouské leží přímo v navrhované zóně a jejich mokřadní biotop je neslučitelný s provozem větrných elektráren. Zóna navíc leží v blízkosti ekologicky citlivém území mezi Ptačí oblastí Hostýnské vrchy a EVL Bečva – Žebračka, jejichž ochrana má přednost před zjednodušeným povolováním obnovitelných zdrojů energie. **7. Blízkost EVL Bečva – Žebračka a nivy řeky Bečvy** Do 5 km od navrhované zóny AOV 29 se nachází niva řeky Bečvy a Evropsky významná lokalita Bečva – Žebračka (soustava Natura 2000), zahrnující lužní lesy a říční biotopy od Hranic na Moravě po Lipník nad Bečvou. Východně se v této nivě nacházejí rovněž rybníky v okolí Hustopeče nad Bečvou. Větrné elektrárny představují pro tažné a migrující ptáky bariéru. V kombinaci s výskytem dalších chráněných lokalit v okolí vytváří AOV 29 nepřijatelný tlak na celý ekologický koridor podél Bečvy. Kumulativní vliv záměrů na soustavu Natura 2000 v širším území nebyl dle dostupných podkladů dostatečně posouzen. Navrhuje se: vyřazení akcelerační oblasti AOV29 Býškovice a souvisejícího územního opatření z návrhu Změny č. 2 Územního rozvojového plánu ČR **8. Ptačí oblast Hostýnské vrchy (Natura 2000)** se nachází na jižní hranici AOV 29 v nezanedbatelné vzdálenosti z hlediska pohybu ptáků. Navíc zde může dojít ke kumulaci škodlivých vlivů spolu s AOV 30 a AOV 31. Negativní dopady větrných elektráren na ptáky nepůsobí pouze v místě instalace turbín, ale zasahují i do funkčního zázemí ptačích oblastí formou fragmentace biotopů a bariérového efektu. Navrhuje se: zpracování posouzení, zda vymezení AOV 29 není v rozporu s povinností zachovat příznivý stav předmětu ochrany Opatření obecné povahy tyto skutečnosti nezohledňují. Tímto upozorňujeme na rozsudek Soudního dvora EU ve věci C-127/02 (Waddenzee) a navazující judikatury - hodnocení vlivu na lokalitu Natura 2000 dle par. 45i ZOPK je povinné vždy, když nelze s jistotou vyloučit významný vliv na chráněné druhy nebo stanoviště - bez ohledu na to, zda se záměr nachází přímo v lokalitě. Navrhuje se: vyřazení akcelerační oblasti AOV29 Býškovice a souvisejícího územního opatření z návrhu Změny č. 2 Územního rozvojového plánu ČR **D.2. PŘIPOMÍNKY K AKCELERAČNÍ OBLASTI AOV30 – Kunovice** **9. Krajinný ráz a vizuální dominance** VTE v AOV 30 mají vizuální dopad, kdy se stávají nepřehlédnutelnou technickou dominantou viditelnou ze širokého okolí, včetně památkově exponovaných míst. Došlo by k narušení krajinného rámce a dálkových pohledů na Hostýnskou magistrálu a poutní místo Svatý Hostýn, což je v rozporu se zájmy NPÚ. Instalace věží o výšce cca 200 m (včetně listů) by představovala brutální zásah do horizontu a měřítka krajiny Záhoří. Viz. Mapové podklady Návrhu ÚRP, zejména Příloha 5-SEA, Hodnocení karet pro AOV30, Mapa hodnoceného návrhu AO a Analýza nárůstu viditelnosti. To má za následek a) Brutální narušení horizontu Moravské brány a vizuální degradace Hostýnských vrchů, a celé Podhostýnské oblasti 7	

Poř. č.	Připomínkové místo	Číslo jednací	Článek	AO	Připomínka	Vyhodnocení
					b) Znehodnocení poutního místa Svatý Hostýn a sakrární dominanty Baziliky na sv. Hostýně c)Kelč je historicky významné sídlo s dominantou kostela sv. Petra a Pavla. Instalace 200 m stožárů by vytvořila agresivní vertikální dominantu, která by devalvovala dálkové pohledy na Hostýnské vrchy a narušila integritu historického panoramatu. d) znehodnocení sakrární stavby kostelu v Loučce URP je z výše uvedených důvodů nepřezkoumatelný Navrhuje se: a) dopracovat posouzení z hlediska vlivu na vizuální integritu kulturních památek v okolí, protože hodnocení v návrhu je nedostatečné a jedná se o zásah nadregionálního významu. b) zohlednit památkovou ochranu dotčené oblasti a s ohledem na výše uvedené se tedy navrhuje vyřazení AOV30 z návrhu Změny č. 2 Územního rozvojového plánu ČR **10. Rozpor s ochranou zemědělského půdního fondu (ZPF)** V AOV 30 je dotčen Zemědělský půdní fond. Dokumentace připouští zábor půd II. třídy ochrany v rozsahu 0,01 ha. Veškeré zemědělské plochy v AO jsou plnohodnotně využívány k zemědělské výrobě. Přesto vliv označuje pouze za „mírně negativní". Návrh bagatelizuje rozsah výstavby VTE a její dopady, neřeší nebezpečí eroze půd, a nedostatečně hodnotí možnost poškození meliorací včetně nezjištění jejich rozsahu. Návrh je v rozporu se zákonem č. 334/1992 Sb., o ochraně zemědělského půdního fondu, který stanoví zvýšenou ochranu nejbonitnějších půd. Navrhuje se: vyřazení akcelerační oblasti AOV30 Kunovice a souvisejícího územního opatření z návrhu Změny č. 2 Územního rozvojového plánu ČR **11. Nedostatečná ochrana přírody a biodiverzity** SEA sama uvádí výskyt citlivých druhů živočichů , ptáků a více druhů motýlů, zvláště chráněných druhů rostlin a předpokládá výskyt netopýrů. Nebyly však dostatečně vyhodnoceny migrační trasy ani možné dopady na PP Skalka-Polomsko, PO Hostýnské vrchy, RP Kelčský Javorník, NPP Zbrašovské aragonitové jeskyně; areál lázně Teplice, biokoridory a biotopy. V oblasti nebyl vyhotoven ornitologický výzkum. Posouzení pro SEA trvalo jen 3 měsíce a není proto dostatečné. SEA a UO stanoví zcela nedostatečná opatření na ochranu netopýrů a ptáků. Postup je v rozporu se zákonem č. 114/1992 Sb., o ochraně přírody a krajiny. Navrhuje se: a) vyhotovení celoročního ornitologického a chiropterologického průzkumu, včetně vyhodnocení migračních tras ptáků a netopýrů, kumulativních vlivů a dopadů na ptáky, živočichy a floru. Pro případ, že uvedené nedostatky nebudou řádně odstraněny b) vyřazení akcelerační oblasti AOV30 Kunovice a souvisejícího územního opatření z návrhu Změny č. 2 Územního rozvojového plánu ČR **D.3. PŘIPOMÍNKY K AKCELERAČNÍ OBLASTI AOV31 – Kelč** 8	

Poř. č.	Připomínkové místo	Číslo jednací	Článek	AO	Připomínka	Vyhodnocení
					12. Krajinný ráz a vizuální dominance VTE v AOV 31 mají vizuální dopad, kdy se stávají nepřehlédnutelnou technickou dominantou viditelnou ze širokého okolí, včetně památkově exponovaných míst. Došlo by k narušení krajinného rámce a dálkových pohledů na Hostýnskou magistrálu a poutní místo Svatý Hostýn, což je v rozporu se zájmy NPÚ. Instalace věží o výšce cca 200 m (včetně listů) by představovala brutální zásah do horizontu a měřítka krajiny Záhoří. Viz. Mapové podklady Návrhu ÚRP, zejména Příloha 5-SEA, Hodnocení karet pro AOV31, Mapa hodnoceného návrhu AO a Analýza nárůstu viditelnosti. a) Brutální narušení horizontu Moravské brány a vizuální degradace Hostýnských vrchů, a celé Podhostýnské oblasti b) Znehodnocení poutního místa Svatý Hostýn a sakrární dominanty Baziliky na sv. Hostýně c) Kelč je historicky významné sídlo, se zámeckým areálem, s dominantou kostela sv. Petra a Pavla. Instalace 200 m stožárů by vytvořila agresivní vertikální dominantu, která by devalvovala dálkové pohledy na Hostýnské vrchy a narušila integritu historického panoramatu. ÚRP je z výše uvedených důvodů nepřezkoumatelný d) znehodnocení přírodní-technické dominanty vrch Kelčský Javorník s rozhlednou e) znehodnocení hmotných statků v blízkosti AO: Rozhledna Kunovická hůrka a Na vodojemu Kunovice Navrhuje se: a) dopracovat posouzení z hlediska vlivu na vizuální integritu kulturních památek v okolí, protože hodnocení v návrhu je nedostatečné a jedná se o zásah nadregionálního významu. b) zohlednit památkovou ochranu dotčené oblasti a s ohledem na výše uvedené se tedy navrhuje vyřazení AOV31 Kelč a souvisejícího územního opatření z návrhu Změny č. 2 Územního rozvojového plánu ČR **13. Rozpor s ochranou zemědělského půdního fondu (ZPF)** V AOV 31 je dotčen Zemědělský půdní fond. Dokumentace připouští zábor půd I. třídy ochrany v rozsahu 0,04 ha a II. třídy ochrany v rozsahu 0,27 ha, přesto vliv označuje pouze za „mírně negativní". Návrh bagatelizuje rozsah výstavby VTE a její dopady, neřeší nebezpečí eroze půd, a nedostatečně hodnotí možnost poškození meliorací včetně nezjištění jejich rozsahu. Návrh je v rozporu se zákonem č. 334/1992 Sb., o ochraně zemědělského půdního fondu, který stanoví zvýšenou ochranu nejbonitnějších půd. Navrhuje se: vyřazení AOV31 Kelč a souvisejícího územního opatření z návrhu Změny č. 2 Územního rozvojového plánu ČR. **14. Nedostatečná ochrana přírody a biodiverzity** SEA sama uvádí výskyt citlivých druhů živočichů, zvláště chráněných druhů hmyzu, zvláště chráněných druhů rostlin a předpokládá výskyt netopýrů. Nebyly však dostatečně vyhodnoceny migrační trasy ani možné dopady na PP Vřesoviště Bílová, PO Hostýnské vrchy, NPP Zbrašovské aragonitové jeskyně; areál lázně Teplice, habitaty-91EO, biokoridory, RBC a biotopy -mokřadní lesní okraje a lesní loučky, ÚSES a migrační koridory vybraných zvláště chráněných druhů velkých savců. V oblasti nebyl vyhotoven ornitologický výzkum. Posouzení pro SEA trvalo jen 3 měsíce a není proto dostatečné. SEA a UO stanoví zcela nedostatečná opatření na ochranu netopýrů a ptáků. Postup je v rozporu se zákonem č. 114/1992 Sb., o ochraně přírody a krajiny. 9	

Poř. č.	Připomínkové místo	Číslo jednací	Článek	AO	Připomínka	Vyhodnocení
					Navrhuje se: a) vyhotovení celoročního ornitologického a chiropterologického průzkumu, včetně vyhodnocení migračních tras ptáků a netopýrů, kumulativních vlivů a dopadů na ptáky, živočichy a floru. Pro případ, že uvedené nedostatky nebudou řádně odstraněny b) vyřazení akcelerační oblasti AOV31 Kelč a souvisejícího územního opatření z návrhu Změny č. 2 Územního rozvojového plánu ČR **D.4. PŘIPOMÍNKY K AKCELERAČNÍ OBLASTI AOV 29-Býškovice, AOV 30 – Kunovice a AOV31 – Kelč** **15. Hlukové emise z více parků** Hluk z více parků v různých směrech znemožňuje regeneraci obyvatel, hluk se v údolích Bečvy a Záhoří sčítá. Jedná se o akustický součet, v členitém terénu se nesčítají lineárně, ale díky odrazům od svahů Hostýnských vrchů vytvářejí permanentní akustický smog, který nelze eliminovat útlumem jednotlivých strojů. Navrhuje se: vyřazení akcelerační oblasti AOV29 Býškovice, AOV30 Kunovice a AOV31 Kelč a souvisejícího územního opatření z návrhu Změny č. 2 Územního rozvojového plánu ČR **16. Kumulativní vlivy** Návrh změny č. 2 ÚRP ČR neřeší souběh více projektů a celkové zatížení území, což je zásadní metodická chyba. S ohledem na stanovenou AOV29, AOV30 a AOV31 je maximalistické riziko „Obklíčení" obcí umístěním VTE. Pokud by se realizovaly záměry v jednotlivých katastrech oddělené, dojde k dominovému efektu a ve výsledku k obklíčení obcí. Obce by ztratily kontakt s volnou krajinou. Obyvatelé by žili v "průmyslové kleci". Obce vizuálně a akusticky budou uzavřeny větrnými parky ze všech světových stran. Návrhem je porušen zákon č. 249/2025 Sb, § 4 odst. 2. Zákon zakazuje vymezení AO tam, kde by dopad na životní prostředí (zejména vodu a krajinný ráz) byl tak významný. V tomto případě se negativní vlivy jednotlivých katastrů obcí vzájemně zesilují. Hrozí nevratná degradace území. Navrhuje se: vyřazení akcelerační oblasti AOV29 Býškovice, AOV30 Kunovice a AOV31 Kelč a souvisejícího územního opatření z návrhu Změny č. 2 Územního rozvojového plánu ČR **17. Ochrana sídel a veřejného zdraví** Vzhledem k rozdrobenosti okolní zástavby a vzdálenostech mezi obcemi cca od 1 km do 3 km je v dokumentaci URP stanovena vzdálenost AOV od intravilánu obcí cca 500 m. viz. Příloha č.1: Základní charakteristiky a jevy životního prostředí v jednotlivých AO, str. č. 51 – 56. Vzdálenost 500 m je v URP nedostatečně posouzena a je nedostatečně stanovena vzdálenost AOV od intravilánu obcí. Členitý terén navíc může způsobovat specifické šíření hluku a infrazvuku. Stroboskopický efekt: Riziko periodického stínění (mihotání stínů) na obytné části obcí. Při kumulaci VTE a obklíčenosti obcí se stroboskopický efekt projeví v celé dotčené oblasti. Souběh kmitání stínů z více stran během dne vytváří neúnosnou psychickou zátěž. Požadujeme doplnění podrobného posouzení. 10	

Poř. č.	Připomínkové místo	Číslo jednací	Článek	AO	Připomínka	Vyhodnocení
					• Dokumentace URP je v této části nepřezkoumatelná Navrhuje se: doplnit podklady pro návrh Změny č. 2 Územního rozvojového plánu ČR o podrobné posouzení stroboskopického efektu v dané oblasti, s ohledem na jeho dopad v celé dotčené oblasti Pro případ, že uvedené posouzení spolehlivě nevyloučí nastíněné jevy, navrhuji vyřazení akcelerační oblasti AOV29 Býškovice, AOV30 Kunovice a AOV31 Kelč a souvisejícího územního opatření z návrhu Změny č. 2 Územního rozvojového plánu ČR **18. Nepřiměřenost zásahu do území** Navržené řešení představuje brutální zásah do charakteru krajiny, kvality života obyvatel i majetkových práv a narušení jejich legitimního očekávání, že tyto hodnoty budou zachovány. Nebylo prokázáno (dokumentace se tím ani nezabývá), že negativní dopady nelze dosáhnout jiným, méně konfliktním řešením. Návrh tak nesplňuje princip proporcionality vyžadovaný správním právem i judikaturou správních soudů. Navrhuje se: Doplnění řádného posouzení proporcionality zásahu do území, včetně vyhodnocení dopadů na krajinný ráz, kvalitu života obyvatel, veřejné zdraví, majetková práva a charakter venkovského prostředí. Dále se navrhuje prokázání, že sledovaného veřejného zájmu nelze dosáhnout jiným, méně konfliktním řešením s nižšími dopady na obyvatele a životní prostředí. Současně se navrhuje doplnění variantního řešení a vyhodnocení méně zatěžujících alternativ v souladu s principem proporcionality a minimalizace zásahů do práv obyvatel. Pro případ, že uvedené posouzení spolehlivě nevyloučí nastíněné jevy, tedy že proporcionalita zásahu a nezbytnost navrženého řešení nebudou spolehlivě prokázány, navrhuji vyřazení akcelerační oblasti AOV29 Býškovice, AOV30 Kunovice a AOV31 Kelč a souvisejícího územního opatření z návrhu Změny č. 2 Územního rozvojového plánu ČR **19. Absence variantního řešení** Dokumentace neposuzuje alternativní lokality ani modely a varianty rozmístění, počtu či výšky VTE. Není prokázáno, že navržená varianta představuje řešení s nejmenšími dopady na životní prostředí a obyvatele. Není ani tvrzen a prokazován veřejný zájem zřízení AOV. Postup je v rozporu se směrnicí 2001/42/ES a zákonem č. 100/2001 Sb. Navrhuje se: doplnění variantního posouzení akcelerační oblasti, včetně alternativních lokalit, jiného rozmístění větrných elektráren, nižšího počtu staveb a variant s menší výškou větrných elektráren. Dále navrhuji vyhodnocení méně konfliktních řešení, zejména využití brownfieldů, narušených území a lokalit s nižším střetem s ochranou přírody, krajinného rázu, veřejného zdraví a obytné zástavby. Současně navrhuji doplnění srovnávací analýzy jednotlivých variant z hlediska dopadů na životní prostředí, veřejné zdraví, biodiverzitu, krajinný ráz a majetková práva obyvatel. Pro případ, že uvedené posouzení spolehlivě nevyloučí nastíněné jevy, tedy že nebude prokázáno, že navržená varianta představuje řešení s nejmenšími dopady na životní prostředí a obyvatele v dané lokalitě, navrhuji vyřazení akcelerační oblasti AOV29 Býškovice, AOV30 Kunovice a AOV31 Kelč a souvisejícího územního opatření z návrhu Změny č. 2 Územního rozvojového plánu ČR **Navrhuji důsledné přehodnocení navržených akceleračních oblastí AOV 29, AOV 30 a AOV 31 a souvisejících územních opatření a jejich vyřazení z návrhu Změny č. 2 Územního rozvojového plánu ČR** 11	

Poř. č.	Připomínkové místo	Číslo jednací	Článek	AO	Připomínka	Vyhodnocení
					E. Rozpor se zákony a právními předpisy ČR a EU Návrh může být v rozporu zejména s: • zákonem č. 500/2004 Sb., správní řád, • zákonem č. 100/2001 Sb., o posuzování vlivů na životní prostředí (EIA), • zákonem č. 114/1992 Sb., o ochraně přírody a krajiny, • zákonem č. 334/1992 Sb., o ochraně zemědělského půdního fondu, • zákonem č. 283/2021 Sb., stavební zákon, • podmínkami směrnice EU RED III (nevhodně zvolená lokalita, nevyřešené dopady) • principem předběžné opatrnosti dle čl. 191 SFEU, • právem na příznivé životní prostředí dle čl. 35 Listiny základních práv a svobod, • právem na ochranu zdraví dle čl. 31 Listiny základních práv a svobod, • právem na ochranu vlastnictví dle čl. 11 Listiny základních práv a svobod. **Závěr** Navržená akcelerační oblast **má zásadní střety s přírodou, krajinou, vodou i kvalitou života obyvatel**. Tyto problémy nejsou řešeny, ale pouze částečně zmírňovány. Návrh nemá dostatečné podklady, neřeší varianty řešení a nedostatečně hodnotí kumulativní dopady. Z uvedených důvodů navrhuji **vyřazení uvedených akceleračních oblastí AOV29 Býškovice, AOV30 Kunovice, AOV31 Kelč a souvisejících územních opatření z návrhu Změny č. 2 Územního rozvojového plánu ČR.** V e Všechovicích..... dne [redacted] ..... Jméno a příjmení: ...Josef Kajnar..... Podpis: ..... [redacted] 12	

Poř. č.	Připomínkové místo	Číslo jednací	Článek	AO	Připomínka	Vyhodnocení
135	Ludmila Kajnarová	MMR-52357-2026-81-29	99cm 99cn 99co	AOV29 AOV30 AOV31	*Adresát:* **Ministerstvo pro místní rozvoj ČR** **k rukám Odboru územního plánování** Staroměstské náměstí 6, 110 00, Praha 1 ID DS: 26iaava, *Podatel:* **Jméno a příjmení: ....Ludmila Kajnarová.....** **Datum narození** **Adresa trvalého pobytu:** **ulice + č.p.** ... **město** ... **PŘIPOMÍNKY K:** **I. návrhu Změny č. 2 Územního rozvojového plánu ČR (ÚRP ČR)** **II. Vyhodnocení vlivů návrhu Změny č. 2 ÚRP na udržitelný rozvoj území (SEA)** **III. návrhům jednotlivých územních opatření pro akcelerační oblasti (AO) vymezeným v návrhu Změny č. 2 ÚRP** Připomínky podávám: X jako osoba žijící v dotčeném území X jako osoba, která může být dotčena dopady návrhu (z hlediska krajiny, životního prostředí či kvality života) ☐ jako vlastník nemovitostí v dotčeném území ..... ☐ jiné (podnikání v území, hospodaření na půdě nebo v lese, myslivost, rekreace) ..... Tímto podávám připomínky k návrhu vymezení akceleračních oblastí pro větrné elektrárny (VTE). Na základě níže uvedených důvodů nesouhlasím s návrhem změny č. 2 ÚRP ČR, Vyhodnocení vlivů návrhu Změny č. 2 ÚRP na udržitelný rozvoj území (SEA) a návrhům jednotlivých územních opatření pro akcelerační oblasti (AO) vymezeným v návrhu Změny č. 2 ÚRP. Veškeré níže uvedené připomínky se vztahují současně ke všem výše uvedeným projednávaným částem veřejné vyhlášky. **NÁZEV ZÁMĚRU** Akcelerační oblasti na území Olomouckého kraje (okres Přerov) a Kraje Zlínského (okres Kroměříž): AOV29 Býškovice, AOV30 Kunovice, AOV31 Kelč 1	**Akceptováno částečně.** Akcelerační oblast AOV31 Kelč byla zmenšena. Vymezení akceleračních oblastí proběhlo na základě biologického posouzení konkrétních území podle § 11 odst. 3 resp. 4 ZOZE, jehož výsledky spolu s výsledky vyhodnocení vlivů na životní prostředí (SEA, Příloha č. 5 k odůvodnění Z2 ÚRP) byly zapracovány do návrhu Z2 ÚRP. Návrh Z2 ÚRP a jeho odůvodnění, návrh souvisejících územních opatření a jejich odůvodnění obsahují náležitosti v souladu s příslušnými právními předpisy, včetně správního řádu, stavebního zákona a dalších. Zpracování VVURÚ odpovídá obsahem i strukturou požadavkům obsaženým v příloze č. 4 stavebního zákona, včetně posouzení kumulativních a synergických vlivů, vlivů na zdraví a hodnocení nulové varianty (platné znění ÚRP) vůči variantě navrhované (Z2 ÚRP). Zadání Z2 ÚRP schválené Vládou ČR nepožadovalo jiná variantní řešení. Ustanovení § 4 odst. 3 ZOZE a čl. 15c směrnice RED III sice upřednostňují brownfieldy a degradované plochy, avšak nevylučují vymezení akcelerační oblasti na jiných pozemcích. Vymezení výhradně na degradovaných plochách nebylo s ohledem na prostorové nároky technologie větrných elektráren proveditelné. Samotný způsob vymezení akceleračních oblastí na základě podkladů (biologická posouzení, mapy citlivosti ptáků vůči výstavbě VTE zpracované ČSO, území významná pro netopýry dle podkladů ČESON, biotopy zvláště chráněných druhů velkých savců a další) a nařízení vlády č. 507/2025 Sb. minimalizuje vliv na složky životního prostředí. Pro všechny akcelerační oblasti jsou současně pořizována územní opatření, která obsahují opatření stanovená na základě biologických posouzení. Tato opatření dále zmírňují negativní vlivy, které nebylo možné vyloučit vymezením akcelerační oblasti. Podmínky v územních opatřeních zahrnují ochranu prvků lokálního ÚSES a všech biokoridorů, ochranu biotopů, ZPF a PUPFL, dále povinnost biologického dozoru, monitoring mortality ptáků a netopýrů, detekční systémy a další podmínky specifické vzhledem ke konkrétní akcelerační oblasti. Jedním z podkladů pro zpracování Z2 ÚRP byl dokument Akcelerační oblasti, předvýběr ploch k výstavbě VTE, Screening území ČR z hlediska ochrany krajinného rázu (Roman Bukáček, Simona Vondráčková, 2025). Při vymezování akceleračních oblastí byl krajinný ráz dále prověřován, a to s ohledem na hodnoty území a dálkové pohledy na dominanty. Vlivy na krajinný ráz pak byly dále vyhodnoceny v rámci VVURÚ, a to jak z hlediska navrhovaného souboru akceleračních oblastí jako celku, tak pro jednotlivá území v kartách akceleračních oblastí. Podmínky v územních opatřeních pak dále omezují barevné řešení doprovodných staveb a rozsah trvalých terénních úprav.

Poř. č.	Připomínkové místo	Číslo jednací	Článek	AO	Připomínka	Vyhodnocení
					DOTČENÉ ÚZEMÍ: Obec Býškovice katastrální území Býškovice kraj Olomoucký Obec Dolní Nětčice katastrální území Dolní Nětčice kraj Olomoucký Obec Dolní Těšice katastrální území Dolní Těšice kraj Olomoucký Obec Horní Nětčice katastrální území Horní Nětčice kraj Olomoucký Obec Horní Těšice katastrální území Horní Těšice kraj Olomoucký Obec Horní Újezd katastrální území Horní Újezd kraj Olomoucký Obec Malhotice katastrální území Malhotice kraj Olomoucký Obec Opatovice katastrální území Opatovice u Hranic kraj Olomoucký Obec Rakov katastrální území Rakov u Hranic kraj Olomoucký Obec Rouské katastrální území Rouské kraj Olomoucký Obec Skalička katastrální území Skalička u Hranic kraj Olomoucký Obec Všechovice katastrální území Všechovice kraj Olomoucký Obec Zámrsky katastrální území Zámrsky kraj Olomoucký Obec Kelč katastrální území Babice u Kelče kraj Zlínský Obec Kelč katastrální území Kelč – Staré Město kraj Zlínský Obec Kelč katastrální území Kelč - Nové Město kraj Zlínský Obec Kelč katastrální území Komárovice kraj Zlínský Obec Kelč katastrální území Lhota u Kelče kraj Zlínský Obec Kelč katastrální území Němetice kraj Zlínský Obec Loukov katastrální území Libosváry u Bystřice pod Hostýnem kraj Zlínský Obec Loukov katastrální území Loukov u Bystřice pod Hostýnem kraj Zlínský Obec Vítonice katastrální území Vítonice u Bystřice pod Hostýnem kraj Zlínský Obec Osičko katastrální území Osičko kraj Zlínský Obec Osičko katastrální území Příkazy u Osička kraj Zlínský Obec Komárno katastrální území Komárno kraj Zlínský Obec Kunovice katastrální území Kunovice kraj Zlínský Obec Provodovice katastrální území Provodovice kraj Zlínský Obec Police katastrální území Police u Valašského Meziříčí kraj Zlínský Obec Podhradní Lhota katastrální území Podhradní Lhota kraj Zlínský Obec Podolí katastrální území Podolí u Valašského Meziříčí kraj Zlínský **STANOVISKO** S návrhem Územního opatření k AOV29 Býškovice, AOV30 Kunovice, AOV31 Kelč **zásadně nesouhlasím a požaduji jejich vyřazení ze Změny č. 2 Územního rozvojového plánu ČR,** případně jejich zásadní přepracování. Návrh vykazuje závažné nedostatky z hlediska zákonnosti, ochrany životního prostředí, ochrany veřejného zdraví i ochrany práv obyvatel dotčeného území. Návrh akceleračních oblastí AOV29 Býškovice, AOV30 Kunovice, AOV31 Kelč je v rozporu s principem předběžné opatrnosti, požadavky na ochranu veřejného zdraví, ochranu přírody a krajiny, ochranu vodních zdrojů i se zásadou proporcionality zásahu do území. Současně nebyly dostatečně vyhodnoceny kumulativní a synergické vlivy souběhu akceleračních oblastí AOV29 Býškovice, AOV30 Kunovice, AOV31 Kelč a zamýšlené stavby větrných elektráren (VTE) při naplnění stanovených limitů (zejména výška a množství). Dokumentace SEA (SEA) a UO v předložené podobě není dostatečně odůvodněná, neobsahuje konkrétní odborné podklady a v řadě oblastí neoprávněně odkládá podstatné posouzení vlivů až do budoucích navazujících řízení. Návrh je proto nepřezkoumatelný a v rozporu s právními předpisy České republiky i Evropské unie. Současně může mít závažné dopady na krajinný ráz, biodiverzitu, vodní poměry, kulturně-historické hodnoty území i kvalitu života obyvatel. 2	V souvisejících územních opatření jsou stanoveny podmínky, které zajišťují ochranu protierozních opatření, funkčních melioračních zařízení, vodních toků a ploch a rovněž omezující možné terénní úpravy. Vzhledem k charakteru a rozsahu potenciálních záměrů se při naplnění podmínek nepředpokládá realizace v takovém rozsahu, který by mohl významně ovlivnit vodní režim v rámci akceleračních oblastí. Narušení systému podzemních vod se s ohledem na mělké založení převažující většiny VTE (do cca 5 m) a malou plochu narušení podloží (cca 20x20m) rovněž nepředpokládá. V souladu s požadavky vodního zákona se v rámci procesu povolování záměru bude vyjadřovat vodoprávní úřad. Ochrana ZPF je řešena v souvisejících územních opatřeních. Podmínkami je zajištěno, že nebudou vznikat neobhospodařovatelné zbytkové zemědělské pozemky ani pozemky bez přístupu k veřejně přístupné pozemní komunikaci. Dále je v nich požadavek na upřednostní nižších tříd ochrany ZPF při realizaci záměrů OZE a je stanovena maximální plocha dlouhodobého nebo trvalého odnětí ZPF pro záměry OZE v celé akcelerační oblasti. Souhlas s odnětím ze ZPF bude vydán v navazujícím řízení dle stavebního zákona. Při vymezení akceleračních oblastí nelze předjímat konkrétní technické parametry či přesné umístění záměrů OZE. Bezpečnost leteckého provozu je pak řešena při povolování konkrétního záměru, kdy se vyjadřují Úřad pro civilní letectví, Řízení letového provozu i Armáda ČR a upřesňují umístění či požadavky na denní i noční osvětlení definované v leteckém předpisu L-14. Obavy z negativních vlivů hluku a stroboskopického efektu řeší podmínky stanovené ve všech územních opatřeních pro akcelerační oblasti pro VTE, které ukládají zpracování hlukové studie, studie působení stroboskopického efektu, včetně minimalizace shadow flicker efektu. V případě, že by záměr nesplňoval zákonné hygienické limity (nařízení vlády č. 272/2011 Sb., o ochraně zdraví před nepříznivými účinky hluku a vibrací) a současně podmínky v územním opatření, nemůže být povolen.

Poř. č.	Připomínkové místo	Číslo jednací	Článek	AO	Připomínka	Vyhodnocení
					Navrhuji proto zejména vyřazení akceleračních oblastí AOV29 Býškovice, AOV30 Kunovice, AOV31 Kelč a souvisejícího územního opatření z návrhu Změny č. 2 Územního rozvojového plánu ČR. Pro případ, že tomuto požadavku nebude vyhověno, navrhuji zásadní přepracování návrhu, zejména o doplnění plného vyhodnocení kumulativních vlivů, ochrany veřejného zdraví, ochrany PUPFL, vlivů na soustavu Natura 2000, chráněné živočichy, krajinný ráz, vodní zdroje a majetková práva obyvatel. Současně žádám, aby všechny připomínky byly řádně a individuálně vypořádány v souladu se zákonem, včetně konkrétního a přezkoumatelného odůvodnění způsobu jejich vypořádání. **A. Nedostatky návrhu** • návrh není dostatečně odůvodněn a **chybí konkrétní podklady** (zákon č. 500/2004 Sb.) • nebyly dostatečně posouzeny **dopady na životní prostředí** (zákon č. 100/2001 Sb.) • hrozí **narušení krajiny a přírody** (zákon č. 114/1992 Sb.) • návrh **nerespektuje ochranu hodnot území a kvalitu bydlení** (zákon č. 283/2021 Sb.) • nebyly posouzeny jiné **varianty řešení, zejména využití brownfieldů** (opuštěných a již narušených ploch) a návrh tak nezákonně zasahuje do volné krajiny • vychází **pouze z expertních odhadů** (počet věží, výkon, rozmístění, vzdálenost od zástavby obcí) • **návrh odkládá řešení problému do dalších fází** (např. měření hluku až po dostavbě zařízení), místo aby jim předcházel • nejsou dostatečně vyhodnoceny **kumulativní dopady více záměrů v území nebo toto vyhodnocení zcela chybí** **B. Příroda, krajina a životní prostředí** **1. Nedostatečné posouzení vlivů na životní prostředí** • výskyt chráněných druhů (ptáci, netopýři) a zásah do migračních tras • narušení prvků ÚSES (biokoridory) • zásadní změna krajiny a její industrializace • dominantní stavby (až cca 200 m vysoké) viditelné na velké vzdálenosti • chybí posouzení nočního osvětlení • nedostatečně řešen kumulativní vliv více větrných elektráren **2. Nedostatečné posouzení vlivů na vodu a klima** • hrozí narušení vsakování vody do půdy a změna odtokových poměrů • neúměrné riziko pro podzemní vody a narušení režimu puklinových vod • může dojít ke zhoršení schopnosti krajiny zadržovat vodu a riziko vysychání krajiny • chybí posouzení vlivu na mikroklima, • nejsou dostatečně řešeny dopady na vodní režim území. **3. Zemědělská půda** • zábor a znehodnocení kvalitní půdy a půdy zemědělsky obdělávané • možné zásahy do půd I. a II. třídy ochrany (nejcennější půdy) • zhutnění půdy a zvýšení eroze a fragmentace pozemků • nejasný stav a poškození meliorací **4. Nedostatečné posouzení vlivů na obyvatele** • hluk a jeho dlouhodobý vliv nejsou dostatečně vyhodnoceny, • není dostatečně řešen stroboskopický efekt, • není zhodnocena změna charakteru bydlení vlivem navrhované výstavby VTE 3	

Poř. č.	Připomínkové místo	Číslo jednací	Článek	AO	Připomínka	Vyhodnocení
					• reálný vliv na cenu nemovitostí – tím, že akcelerační oblasti jsou většinově vymezeny mimo brownfield, jsou tímto dotčeny nemovitosti v klidných lokalitách, rekreačních lokalitách a přírodně cenných lokalitách, dojde zcela zákonitě ke znehodnocení majetku občanů • není dostatečně vysvětlen způsob stanovení vzdálenosti od obytné zástavby, • nebyly dostatečně posouzeny dopady na hodnotu nemovitostí a kvalitu bydlení. C. Technická a bezpečnostní rizika 1. **Nedostatečnost navržených zmírňujících opatření** • navržená opatření pouze částečně zmírňují dopady, ale neřeší samotný střet, • řada opatření je formulována neurčitě a bez jasné kontroly jejich plnění, • významné problémy jsou odkládány až do navazujících řízení. 2. **Technická a bezpečnostní rizika** • odlet ledu z rotorů v zimě, • pád částí konstrukce, únik provozních kapalin, • kontaminace půdy a vody, • požáry zařízení (obtížně zvládnutelné zásahy, se kterými nemá hasičský záchranný sbor žádné zkušenosti ani odpovídající techniku), zásah bleskem, šíření požáru do krajiny, omezení možnosti hašení, otázka dostupnosti zařízení v terénu pro HZS • v ČR dosud neexistuje právní ani metodická úprava požární bezpečnosti týkající se VTE a nejsou legislativně stanoveny konkrétní odstupové vzdálenosti VTE a ostatních zařízení (např. úložiště baterií) od lesů či obytné zástavby z hlediska požárního rizika, • Ministerstvo dopravy připustilo existenci bezpečnostních rizik spojených s VTE, zejména vizuální distrakce řidičů, stínových efektů, nočního překážkového osvětlení, odletu ledu či havárií a odletu částí konstrukcí. Není jasně stanoveno, kdo **ponese odpovědnost za případné škody na zdraví, majetku a životním prostředí. Není jasně stanovena likvidace dosloužívšího zařízení VTE a souvisejících zařízení z hlediska odpadového hospodářství.** D. PŘIPOMÍNKY K AKCELERAČNÍM OBLASTEM AOV29, AOV30, AOV 31 Uvedená akcelerační oblast vykazuje následující možné střety a rizika: D.1. PŘIPOMÍNKY K AKCELERAČNÍ OBLASTI AOV29 – Býškovice 1. **Krajinný ráz a vizuální dominance VTE** v AOV 29 mají vizuální dopad, kdy se stávají nepřehlédnutelnou technickou dominantou viditelnou ze širokého okolí, včetně památkově exponovaných míst. Došlo by k narušení krajinného rámce a dálkových pohledů na Hostýnskou magistrálu a poutní místo Svatý Hostýn, což je v rozporu se zájmy NPÚ. Instalace věží o výšce cca 200 m (včetně listů) by představovala brutální zásah do horizontu a měřítka krajiny Záhoří. Viz Mapové podklady Návrhu ÚRP, zejména Příloha 5-SEA, Hodnocení karet pro AOV29, Mapa hodnoceného návrhu AO a Analýza nárůstu viditelnosti. To má za následek a) Brutální narušení horizontu Moravské brány a vizuální degradace Hostýnských vrchů, a celé Podhostýnské oblasti b) Znehodnocení poutního místa Svatý Hostýn a sakrární dominanty Baziliky na sv. Hostýně 4	

Poř. č.	Připomínkové místo	Číslo jednací	Článek	AO	Připomínka	Vyhodnocení
					c) Kelč je historicky významné sídlo s dominantou kostela sv. Petra a Pavla. Instalace 200 m stožárů by vytvořila agresivní vertikální dominantu, která by devalvovala dálkové pohledy na Hostýnské vrchy a narušila integritu historického panoramatu d) Znehodnocení lázeňské a rekreační oblasti lázně teplice, Zbrašovské aragonitové jeskyně a oblast Hranické propasti URP je z výše uvedených důvodů nepřezkoumatelný Navrhuje se: a) dopracovat posouzení z hlediska vlivu na vizuální integritu kulturních památek v okolí. protože hodnocení v návrhu je nedostatečné a jedná se o zásah nadregionálního významu. b) zohlednit památkovou ochranu dotčené oblasti a s ohledem na výše uvedené se tedy navrhuje vyřazení AOV29, AOV30 a AOV31 z návrhu Změny č. 2 Územního rozvojového plánu ČR **2. Vymezení návrhu AO ve vzdálenosti 500 m od obytné zástavby** V URP je vymezena AO ve vzdálenosti 500 m od obytné zástavby, viz. Příloha č.1: Základní charakteristiky a jevy životního prostředí v jednotlivých AO, str. č. 51 – 52. V k.ú. Býškovice (viz. Strana [ ] **se pod hranicí 500 m nachází rodinný dům s č.p.** [ ] **a řada rekreačních objektů.** Vzdálenost [ ] m je uvedena i v dokumentech Příloha 5-SEA, Hodnocení karet pro AOV29. Vzdálenost 500 m stanovená od občanské zástavby, která vychází z tzv. kvalifikovaného odhadu zpracovatele, nikoliv z legislativy, je nedostatečnou vzdáleností od souvislé zástavby obcí a rozptýlených usedlostí. Z dostupných studií a posouzení již předkládaných záměrů výstavby na DESÚ je zřejmé, že vzdálenost 500 m je nedostačující. Metodické pokyny doporučují orientační vzdálenosti 600–1000 metrů. Vzdálenost 500 m považujeme za nepřípustnou z hlediska zákonnosti a nedostačeného posouzení hlukové zátěže. Opatření obecné povahy pro AO a Odůvodnění Opatření obecné povahy pro AO považujeme za nedostatečné, je zde absence posouzení hluku, navrhujeme podrobné posouzení. URP vykazuje procesní vady, nedostatečné vyhodnocení vlivů, chybějící kumulace. Návrh je v rozporu s ochranou zdraví podle zákona č. 258/2000Sb. neboť neobsahuje dostatečné vyhodnocení vlivů hlukové zátěže na danou oblast. Dokumentace URP je v tomto bodě nepřezkoumatelná. Navrhuje **se: l**egislativní stanovení závazné minimální odstupové vzdálenosti od obytné zástavby, případně její navázání na výšku zařízení, tak aby byla zajištěna ochrana obytného prostředí a zdraví obyvatel. **3. Rozpor s ochranou zemědělského půdního fondu (ZPF)** V AOV 29 je dotčen Zemědělský půdní fond. Dokumentace připouští zábor půd I. třídy ochrany v rozsahu 0,69 ha a II. třídy ochrany v rozsahu 0,89 ha, přesto vliv označuje pouze za „mírně negativní". Návrh bagatelizuje rozsah výstavby VTE a ostatních zařízení a její dopady, neřeší nebezpečí eroze půd, nedostatečně hodnotí možnost poškození meliorací včetně nezjištění jejich rozsahu. Návrh je v rozporu se zákonem č. 334/1992 Sb., o ochraně zemědělského půdního fondu, který stanoví zvýšenou ochranu nejbonitnějších půd. 5	

Poř. č.	Připomínkové místo	Číslo jednací	Článek	AO	Připomínka	Vyhodnocení
					Navrhuje se: vyřazení akcelerační oblasti AOV29 Býškovice a souvisejícího územního opatření z návrhu Změny č. 2 Územního rozvojového plánu ČR **4. Nedostatečná ochrana přírody a biodiverzity** SEA sama uvádí výskyt citlivých druhů ptáků a předpokládá výskyt netopýrů. Nebyly však dostatečně vyhodnoceny migrační trasy ani možné dopady na PP Těšice, PR Doubek, biotopy a biokoridory, ÚSES a migrační koridory vybraných zvláště chráněných druhů velkých savců. V oblasti nebyl vyhotoven ornitologický výzkum. Posouzení pro SEA trvalo jen 3 měsíce a není proto dostatečné. SEA a UO stanoví zcela nedostatečná opatření na ochranu netopýrů a ptáků. Postup je v rozporu se zákonem č. 114/1992 Sb., o ochraně přírody a krajiny. Navrhuje se: a) vyhotovení celoročního ornitologického a chiropterologického průzkumu, včetně vyhodnocení migračních tras ptáků a netopýrů, kumulativních vlivů a dopadů na ptáky, živočichy a floru. Pro případ, že uvedené nedostatky nebudou řádně odstraněny b) vyřazení akcelerační oblasti AOV29 Býškovice a souvisejícího územního opatření z návrhu Změny č. 2 Územního rozvojového plánu ČR **5. Rizika pro bezpečnost, letectví a IZS** Do území zasahuje ochranné pásmo sportovního letiště, která provozuje Letecký sportovní klub Záhoří, z.s.. Dokumentace současně nehodnotí dopady souvislého pásu VTE na zásahy vrtulníků integrovaného záchranného systému. Postup je v rozporu se zákonem č. 49/1997 Sb., o civilním letectví, a se zákonem č. 239/2000 Sb., o integrovaném záchranném systému. Navrhuje se: doplnění odborného posouzení vlivů akcelerační oblasti AOV29 – Býškovice na bezpečnost leteckého provozu, obranu státu a fungování integrovaného záchranného systému. Současně požaduji zpracování vyhodnocení dopadů souvislého pásu větrných elektráren na zásahy vrtulníků IZS, letecké hašení lesních požárů, zdravotnické záchranné služby a policejních vrtulníků, včetně posouzení bezpečnosti letových koridorů a posouzení omezení manévrovacích možností v lesním území. Navrhuje se: doplnit podklady pro návrh Změny č. 2 Územního rozvojového plánu ČR o stanoviska Ministerstva obrany, Úřadu pro civilní letectví, Řízení letového provozu ČR a složek IZS k umístění větrných elektráren v daném území. Pro případ, že uvedené bezpečnostní a letecké vlivy nebudou spolehlivě vyloučeny, navrhuji vyřazení akcelerační oblasti AOV29 Býškovice a souvisejícího územního opatření z návrhu Změny č. 2 Územního rozvojového plánu ČR **6. Rybníky přímo v zóně – biotop vodních ptáků** Rybník Vrbčák (v k. ú Býškovice) a rybník Rouské (v k. ú Rouské) tvoří cenný mokřadní biotop s výskytem vodních a mokřadních druhů ptáků. Vědecké studie opakovaně prokázaly, že vrubozobí ptáci (kachny, husy, labutě), bahňáci a jeřábi si od větrných elektráren dlouhodobě udržují odstup až 800 metrů a na turbíny si nezvykají. Umístění větrných elektráren přímo v AOV 29 by proto znamenalo trvalé opuštění rybníků těmito druhy a zánik jejich funkce jako mokřadního biotopu. Výstavba by rovněž narušovala hnízdění ptáků hlukem a vibracemi přímo na lokalitě. V podzimním období slouží rybníky jako významné shromaždiště tažných ptáků, kdy se zde před odletem na zimoviště koncentrují velká hejna kachen, hus, čápů a volavek. Shromaždiště jsou z hlediska větrných elektráren nejrizikovější 6	

Poř. č.	Připomínkové místo	Číslo jednací	Článek	AO	Připomínka	Vyhodnocení
					• lokalitou – vysoká koncentrace ptáků zvyšuje pravděpodobnost kolizí s rotujícími lopatkami. Čápi a volavky jsou přitom druhy s plachtivým letem, u nichž je riziko přímé kolize statisticky nejvyšší." Navrhuje se: vyřazení akcelerační oblasti AOV29 Býškovice a souvisejícího územního opatření z návrhu Změny č. 2 Územního rozvojového plánu ČR. Rybníky Vrbčák a Rouské leží přímo v navrhované zóně a jejich mokřadní biotop je neslučitelný s provozem větrných elektráren. Zóna navíc leží v blízkosti ekologicky citlivém území mezi Ptačí oblastí Hostýnské vrchy a EVL Bečva – Žebračka, jejichž ochrana má přednost před zjednodušeným povolováním obnovitelných zdrojů energie. **7. Blízkost EVL Bečva – Žebračka a nivy řeky Bečvy** Do 5 km od navrhované zóny AOV 29 se nachází niva řeky Bečvy a Evropsky významná lokalita Bečva – Žebračka (soustava Natura 2000), zahrnující lužní lesy a říční biotopy od Hranic na Moravě po Lipník nad Bečvou. Východně se v této nivě nacházejí rovněž rybníky v okolí Hustopeče nad Bečvou. Větrné elektrárny představují pro tažné a migrující ptáky bariéru. V kombinaci s výskytem dalších chráněných lokalit v okolí vytváří AOV 29 nepřijatelný tlak na celý ekologický koridor podél Bečvy. Kumulativní vliv záměrů na soustavu Natura 2000 v širším území nebyl dle dostupných podkladů dostatečně posouzen. Navrhuje se: vyřazení akcelerační oblasti AOV29 Býškovice a souvisejícího územního opatření z návrhu Změny č. 2 Územního rozvojového plánu ČR **8. Ptačí oblast Hostýnské vrchy (Natura 2000)** se nachází na jižní hranici AOV 29 v nezanedbatelné vzdálenosti z hlediska pohybu ptáků. Navíc zde může dojít ke kumulaci škodlivých vlivů spolu s AOV 30 a AOV 31. Negativní dopady větrných elektráren na ptáky nepůsobí pouze v místě instalace turbín, ale zasahují i do funkčního zázemí ptačích oblastí formou fragmentace biotopů a bariérového efektu. Navrhuje se: zpracování posouzení, zda vymezení AOV 29 není v rozporu s povinností zachovat příznivý stav předmětu ochrany Opatření obecné povahy tyto skutečnosti nezohledňují. Tímto upozorňujeme na rozsudek Soudního dvora EU ve věci C-127/02 (Waddenzee) a navazující judikatury - hodnocení vlivu na lokalitu Natura 2000 dle par. 45i ZOPK je povinné vždy, když nelze s jistotou vyloučit významný vliv na chráněné druhy nebo stanoviště - bez ohledu na to, zda se záměr nachází přímo v lokalitě. Navrhuje se: vyřazení akcelerační oblasti AOV29 Býškovice a souvisejícího územního opatření z návrhu Změny č. 2 Územního rozvojového plánu ČR **D.2. PŘIPOMÍNKY K AKCELERAČNÍ OBLASTI AOV30 – Kunovice** **9. Krajinný ráz a vizuální dominance** VTE v AOV 30 mají vizuální dopad, kdy se stávají nepřehlédnutelnou technickou dominantou viditelnou ze širokého okolí, včetně památkově exponovaných míst. Došlo by k narušení krajinného rámce a dálkových pohledů na Hostýnskou magistrálu a poutní místo Svatý Hostýn, což je v rozporu se zájmy NPÚ. Instalace věží o výšce cca 200 m (včetně listů) by představovala brutální zásah do horizontu a měřítka krajiny Záhoří. Viz. Mapové podklady Návrhu ÚRP, zejména Příloha 5-SEA, Hodnocení karet pro AOV30, Mapa hodnoceného návrhu AO a Analýza nárůstu viditelnosti. To má za následek a) Brutální narušení horizontu Moravské brány a vizuální degradace Hostýnských vrchů, a celé Podhostýnské oblasti 7	

Poř. č.	Připomínkové místo	Číslo jednací	Článek	AO	Připomínka	Vyhodnocení
					b) Znehodnocení poutního místa Svatý Hostýn a sakrární dominanty Baziliky na sv. Hostýně c)Kelč je historicky významné sídlo s dominantou kostela sv. Petra a Pavla. Instalace 200 m stožárů by vytvořila agresivní vertikální dominantu, která by devalvovala dálkové pohledy na Hostýnské vrchy a narušila integritu historického panoramatu. d) znehodnocení sakrární stavby kostelu v Loučce URP je z výše uvedených důvodů nepřezkoumatelný Navrhuje se: a) dopracovat posouzení z hlediska vlivu na vizuální integritu kulturních památek v okolí. protože hodnocení v návrhu je nedostatečné a jedná se o zásah nadregionálního významu. b) zohlednit památkovou ochranu dotčené oblasti a s ohledem na výše uvedené se tedy navrhuje vyřazení AOV30 z návrhu Změny č. 2 Územního rozvojového plánu ČR **10. Rozpor s ochranou zemědělského půdního fondu (ZPF)** V AOV 30 je dotčen Zemědělský půdní fond. Dokumentace připouští zábor půd II. třídy ochrany v rozsahu 0,01 ha. Veškeré zemědělské plochy v AO jsou plnohodnotně využívány k zemědělské výrobě. Přesto vliv označuje pouze za „mírně negativní". Návrh bagatelizuje rozsah výstavby VTE a její dopady, neřeší nebezpečí eroze půd, a nedostatečně hodnotí možnost poškození melioraci včetně nezjištění jejich rozsahu. Návrh je v rozporu se zákonem č. 334/1992 Sb., o ochraně zemědělského půdního fondu, který stanoví zvýšenou ochranu nejbonitnějších půd. Navrhuje se: vyřazení akcelerační oblasti AOV30 Kunovice a souvisejícího územního opatření z návrhu Změny č. 2 Územního rozvojového plánu ČR **11. Nedostatečná ochrana přírody a biodiverzity** SEA sama uvádí výskyt citlivých druhů živočichů , ptáků a více druhů motýlů, zvláště chráněných druhů rostlin a předpokládá výskyt netopýrů. Nebyly však dostatečně vyhodnoceny migrační trasy ani možné dopady na PP Skalka-Polomsko, PO Hostýnské vrchy, RP Kelčský Javorník, NPP Zbrašovské aragonitové jeskyně; areál lázně Teplice, biokoridory a biotopy. V oblasti nebyl vyhotoven ornitologický výzkum. Posouzení pro SEA trvalo jen 3 měsíce a není proto dostatečné. SEA a UO stanoví zcela nedostatečná opatření na ochranu netopýrů a ptáků. Postup je v rozporu se zákonem č. 114/1992 Sb., o ochraně přírody a krajiny. Navrhuje se: a) vyhotovení celoročního ornitologického a chiropterologického průzkumu, včetně vyhodnocení migračních tras ptáků a netopýrů, kumulativních vlivů a dopadů na ptáky, živočichy a floru. Pro případ, že uvedené nedostatky nebudou řádně odstraněny b) vyřazení akcelerační oblasti AOV30 Kunovice a souvisejícího územního opatření z návrhu Změny č. 2 Územního rozvojového plánu ČR **D.3. PŘIPOMÍNKY K AKCELERAČNÍ OBLASTI AOV31 – Kelč** 8	

Poř. č.	Připomínkové místo	Číslo jednací	Článek	AO	Připomínka	Vyhodnocení
					, **12. Krajinný ráz a vizuální dominance** VTE v AOV 31 mají vizuální dopad, kdy se stávají nepřehlédnutelnou technickou dominantou viditelnou ze širokého okolí, včetně památkově exponovaných míst. Došlo by k narušení krajinného rámce a dálkových pohledů na Hostýnskou magistrálu a poutní místo Svatý Hostýn, což je v rozporu se zájmy NPÚ. Instalace věží o výšce cca 200 m (včetně listů) by představovala brutální zásah do horizontu a měřítka krajiny Záhoří. Viz. Mapové podklady Návrhu ÚRP, zejména Příloha 5-SEA, Hodnocení karet pro AOV31, Mapa hodnoceného návrhu AO a Analýza nárůstu viditelnosti. a) Brutální narušení horizontu Moravské brány a vizuální degradace Hostýnských vrchů, a celé Podhostýnské oblasti b) Znehodnocení poutního místa Svatý Hostýn a sakrární dominanty Baziliky na sv. Hostýně c) Kelč je historicky významné sídlo, se zámeckým areálem, s dominantou kostela sv. Petra a Pavla. Instalace 200 m stožárů by vytvořila agresivní vertikální dominantu, která by devalvovala dálkové pohledy na Hostýnské vrchy a narušila integritu historického panoramatu. ÚRP je z výše uvedených důvodů nepřezkoumatelný d) znehodnocení přírodní-technické dominanty vrch Kelčský Javorník s rozhlednou e) znehodnocení hmotných statků v blízkosti AO: Rozhledna Kunovická hůrka a Na vodojemu Kunovice Navrhuje se: a) dopracovat posouzení z hlediska vlivu na vizuální integritu kulturních památek v okolí. protože hodnocení v návrhu je nedostatečné a jedná se o zásah nadregionálního významu. b) zohlednit památkovou ochranu dotčené oblasti a s ohledem na výše uvedené se tedy navrhuje vyřazení AOV31 Kelč a souvisejícího územního opatření z návrhu Změny č. 2 Územního rozvojového plánu ČR **13. Rozpor s ochranou zemědělského půdního fondu (ZPF)** V AOV 31 je dotčen Zemědělský půdní fond. Dokumentace připouští zábor půd I. třídy ochrany v rozsahu 0,04 ha a II. třídy ochrany v rozsahu 0,27 ha, přesto vliv označuje pouze za „mírně negativní". Návrh bagatelizuje rozsah výstavby VTE a její dopady, neřeší nebezpečí eroze půd, a nedostatečně hodnotí možnost poškození meliorací včetně nezjištění jejich rozsahu. Návrh je v rozporu se zákonem č. 334/1992 Sb., o ochraně zemědělského půdního fondu, který stanoví zvýšenou ochranu nejbonitnějších půd. Navrhuje se: vyřazení AOV31 Kelč a souvisejícího územního opatření z návrhu Změny č. 2 Územního rozvojového plánu ČR. **14. Nedostatečná ochrana přírody a biodiverzity** SEA sama uvádí výskyt citlivých druhů živočichů, zvláště chráněných druhů hmyzu, zvláště chráněných druhů rostlin a předpokládá výskyt netopýrů. Nebyly však dostatečně vyhodnoceny migrační trasy ani možné dopady na PP Vřesoviště Bílová, PO Hostýnské vrchy, NPP Zbrašovské aragonitové jeskyně; areál lázně Teplice, habitaty-91EO, biokoridory, RBC a biotopy -mokřadní lesní okraje a lesní loučky, ÚSES a migrační koridory vybraných zvláště chráněných druhů velkých savců. V oblasti nebyl vyhotoven ornitologický výzkum. Posouzení pro SEA trvalo jen 3 měsíce a není proto dostatečné. SEA a UO stanoví zcela nedostatečná opatření na ochranu netopýrů a ptáků. Postup je v rozporu se zákonem č. 114/1992 Sb., o ochraně přírody a krajiny. 9	

Poř. č.	Připomínkové místo	Číslo jednací	Článek	AO	Připomínka	Vyhodnocení
					Navrhuje se: a) vyhotovení celoročního ornitologického a chiropterologického průzkumu, včetně vyhodnocení migračních tras ptáků a netopýrů, kumulativních vlivů a dopadů na ptáky, živočichy a floru. Pro případ, že uvedené nedostatky nebudou řádně odstraněny b) vyřazení akcelerační oblasti AOV31 Kelč a souvisejícího územního opatření z návrhu Změny č. 2 Územního rozvojového plánu ČR **D.4. PŘIPOMÍNKY K AKCELERAČNÍ OBLASTI AOV 29-Býškovice, AOV 30 – Kunovice a AOV31 – Kelč** **15. Hlukové emise z více parků** Hluk z více parků v různých směrech znemožňuje regeneraci obyvatel, hluk se v údolích Bečvy a Záhoří sčítá. Jedná se o akustický součet, v členitém terénu se nesčítají lineárně, ale díky odrazům od svahů Hostýnských vrchů vytvářejí permanentní akustický smog, který nelze eliminovat útlumem jednotlivých strojů. Navrhuje se: vyřazení akcelerační oblasti AOV29 Býškovice, AOV30 Kunovice a AOV31 Kelč a souvisejícího územního opatření z návrhu Změny č. 2 Územního rozvojového plánu ČR **16. Kumulativní vlivy** Návrh změny č. 2 ÚRP ČR neřeší souběh více projektů a celkové zatížení území, což je zásadní metodická chyba. S ohledem na stanovenou AOV29, AOV30 a AOV31 je maximalistické riziko „Obklíčení" obcí umístěním VTE. Pokud by se realizovaly záměry v jednotlivých katastrech oddělené, dojde k dominovému efektu a ve výsledku k obklíčení obcí. Obce by ztratily kontakt s volnou krajinou. Obyvatelé by žili v "průmyslové kleci". Obce vizuálně a akusticky budou uzavřeny větrnými parky ze všech světových stran. Návrhem je porušen zákon č. 249/2025 Sb, § 4 odst. 2. Zákon zakazuje vymezení AO tam, kde by dopad na životní prostředí (zejména vodu a krajinný ráz) byl tak významný. V tomto případě se negativní vlivy jednotlivých katastrů obcí vzájemně zesilují. Hrozí nevratná degradace území. Navrhuje se: vyřazení akcelerační oblasti AOV29 Býškovice, AOV30 Kunovice a AOV31 Kelč a souvisejícího územního opatření z návrhu Změny č. 2 Územního rozvojového plánu ČR **17. Ochrana sídel a veřejného zdraví** Vzhledem k rozdrobenosti okolní zástavby a vzdálenostech mezi obcemi cca od 1 km do 3 km je v dokumentaci URP stanovena vzdálenost AOV od intravilánu obcí cca 500 m. viz. Příloha č.1: Základní charakteristiky a jevy životního prostředí v jednotlivých AO, str. č. 51 – 56. Vzdálenost 500 m je v URP nedostatečně posouzena a je nedostatečně stanovena vzdálenost AOV od intravilánu obcí. Členitý terén navíc může způsobovat specifické šíření hluku a infrazvuku. Stroboskopický efekt: Riziko periodického stínění (mihotání stínů) na obytné části obcí. Při kumulaci VTE a obklíčenosti obcí se stroboskopický efekt projeví v celé dotčené oblasti. Souběh kmitání stínů z více stran během dne vytváří neúnosnou psychickou zátěž. Požadujeme doplnění podrobného posouzení. 10	

Poř. č.	Připomínkové místo	Číslo jednací	Článek	AO	Připomínka	Vyhodnocení
					Dokumentace URP je v této části nepřezkoumatelná Navrhuje se: doplnit podklady pro návrh Změny č. 2 Územního rozvojového plánu ČR o podrobné posouzení stroboskopického efektu v dané oblasti, s ohledem na jeho dopad v celé dotčené oblasti Pro případ, že uvedené posouzení spolehlivě nevyloučí nastíněné jevy, navrhuji vyřazení akcelerační oblasti AOV29 Býškovice, AOV30 Kunovice a AOV31 Kelč a souvisejícího územního opatření z návrhu Změny č. 2 Územního rozvojového plánu ČR **18. Nepřiměřenost zásahu do území** Navržené řešení představuje brutální zásah do charakteru krajiny, kvality života obyvatel i majetkových práv a narušení jejich legitimního očekávání, že tyto hodnoty budou zachovány. Nebylo prokázáno (dokumentace se tím ani nezabývá), že negativní dopady nelze dosáhnout jiným, méně konfliktním řešením. Návrh tak nesplňuje princip proporcionality vyžadovaný správním právem i judikaturou správních soudů. Navrhuje se: Doplnění řádného posouzení proporcionality zásahu do území, včetně vyhodnocení dopadů na krajinný ráz, kvalitu života obyvatel, veřejné zdraví, majetková práva a charakter venkovského prostředí. Dále se navrhuje prokázání, že sledovaného veřejného zájmu nelze dosáhnout jiným, méně konfliktním řešením s nižšími dopady na obyvatele a životní prostředí. Současně se navrhuje doplnění variantního řešení a vyhodnocení méně zatěžujících alternativ v souladu s principem proporcionality a minimalizace zásahů do práv obyvatel. Pro případ, že uvedené posouzení spolehlivě nevyloučí nastíněné jevy, tedy že proporcionalita zásahu a nezbytnost navrženého řešení nebudou spolehlivě prokázány, navrhuji vyřazení akcelerační oblasti AOV29 Býškovice, AOV30 Kunovice a AOV31 Kelč a souvisejícího územního opatření z návrhu Změny č. 2 Územního rozvojového plánu ČR **19. Absence variantního řešení** Dokumentace neposuzuje alternativní lokality ani modely a varianty rozmístění, počtu či výšky VTE. Není prokázáno, že navržená varianta představuje řešení s nejmenšími dopady na životní prostředí a obyvatele. Není ani tvrzen a prokazován veřejný zájem zřízení AOV. Postup je v rozporu se směrnicí 2001/42/ES a zákonem č. 100/2001 Sb. Navrhuje se: doplnění variantního posouzení akcelerační oblasti, včetně alternativních lokalit, jiného rozmístění větrných elektráren, nižšího počtu staveb a variant s menší výškou větrných elektráren. Dále navrhuji vyhodnocení méně konfliktních řešení, zejména využití brownfieldů, narušených území a lokalit s nižším střetem s ochranou přírody, krajinného rázu, veřejného zdraví a obytné zástavby. Současně navrhuji doplnění srovnávací analýzy jednotlivých variant z hlediska dopadů na životní prostředí, veřejné zdraví, biodiverzitu, krajinný ráz a majetková práva obyvatel. Pro případ, že uvedené posouzení spolehlivě nevyloučí nastíněné jevy, tedy že nebude prokázáno, že navržená varianta představuje řešení s nejmenšími dopady na životní prostředí a obyvatele v dané lokalitě, navrhuji vyřazení akcelerační oblasti AOV29 Býškovice, AOV30 Kunovice a AOV31 Kelč a souvisejícího územního opatření z návrhu Změny č. 2 Územního rozvojového plánu ČR **Navrhuji důsledné přehodnocení navržených akceleračních oblastí AOV 29, AOV 30 a AOV 31 a souvisejících územních opatření a jejich vyřazení z návrhu Změny č. 2 Územního rozvojového plánu ČR** 11	

Poř. č.	Připomínkové místo	Číslo jednací	Článek	AO	Připomínka	Vyhodnocení
135	Radek Buzinis	MMR-52357-2026-81-30	99cm	AOV29	Ministerstvo pro místní rozvoj ČR, Odbor územního plánování, Staroměstské náměstí 6, 110 15 Praha 1 DS: 26aava | E-mail: podatelna@mmr.gov.cz Podatel: Jméno a příjmení: RADEK BUZINIS Datum narození: [redacted] Adresa trvalého PŘIPOMÍNKY K: I. návrhu Změny č. 2 Územního rozvojového plánu ČR (ÚRP ČR) II. Vyhodnocení vlivů návrhu Změny č. 2 ÚRP na udržitelný rozvoj území (SEA) III. návrhům jednotlivých územních opatření pro akcelerační oblasti (AO) vymezeným v návrhu Změny č. 2 ÚRP Akcelerační oblast AOV29 Býškovice Připomínky podávám: ☒ jako osoba žijící v dotčeném území ☒ jako vlastník nemovitosti v dotčeném území ☒ jako osoba, která bude dotčena dopady návrhu z hlediska * kvality života, *krajiny, *životního prostředí, neboť žiji/pobývám často v blízkosti akcelerační oblasti v blízkosti akcelerační oblasti ☐ hospodařím na půdě ☐ jiné: Nesouhlasím s vymezením Akcelerační oblasti pro větrnou energii AOV29 Býškovice v rámci návrhu Změny č. 2 Územního rozvojového plánu ČR a souvisejícího návrhu územního opatření z následujících důvodů. 1. **Nepřiměřená velikost a kumulace akcelerace** **Enormní rozsah AOV29:** Oblast Býškovice má rozlohu cca 2 378,1 ha s plánovaným výkonem 231 MW a až 66 věžemi VTE. Návrh Změny č. 2 URP přitom požaduje pro VTE celistvost plochy od 2,5 km². Zdejší vymezení dosahuje téměř desetinásobku tohoto minima, aniž by velikost byla zdůvodněna limity krajinného rázu, rekreace či vizuálního zatížení. Nebyla posouzena menší, kompaktnější varianta. **Kumulace tří sousedních zón:** Na AOV29 bezprostředně navazují zóny AOV30 Kunovice (256 ha) a AOV31 Kelč (668,5 ha). Celková kumulovaná rozloha dosahuje 33 km² a vytváří masivní pás až 92 turbín o výšce 200 metrů, který obklíčuje obce Podhostýnska a Záhoranska. Komplexní analýza souhrnného vlivu těchto tří navazujících zón zcela chybí. 2. **Nedostatečné vyhodnocení hustoty osídlení** Návrh pracuje s územím jako s „volnou krajinou", což ignoruje specifickou sídelní strukturu Podhostýnska a Záhoranska. Jde o hustě obydlený venkovský prostor s minimálními vzdálenostmi mezi obcemi. Emise hluku, světla a vizuální dopady zasáhnou kvalitu života obyvatelstva celého mikroregionu. Odůvodnění neobsahuje analýzu odstupových vzdáleností od obytné zástavby pro moderní typy VTE s výškou 200 m.	**Neakceptováno.** Akcelerační oblast AOV31 Kelč byla zmenšena. Jedním z podkladů pro zpracování Z2 ÚRP byl dokument Akcelerační oblasti, předvýběr ploch k výstavbě VTE, Screening území ČR z hlediska ochrany krajinného rázu (Roman Bukáček, Simona Vondráčková, 2025). Při vymezování akceleračních oblastí byl krajinný ráz dále prověřován, a to s ohledem na hodnoty území. Vlivy na krajinný ráz pak byly dále vyhodnoceny v rámci VVURÚ, a to jak z hlediska navrhovaného souboru akceleračních oblastí jako celku, tak pro jednotlivá území v kartách akceleračních oblastí, které obsahují i mapy viditelnosti (Příloha SEA). Podmínky v územních opatřeních pak dále omezují barevné řešení doprovodných staveb a rozsah trvalých terénních úprav. Samotný způsob vymezení akceleračních oblastí na základě podkladů (biologická posouzení, mapy citlivosti ptáků vůči výstavbě VTE zpracované ČSO, území významná pro netopýry dle podkladů ČESON, biotopy zvláště chráněných druhů velkých savců a další) a nařízení vlády č. 507/2025 Sb. minimalizuje vliv na složky životního prostředí. Pro všechny akcelerační oblasti jsou současně pořizována územní opatření, která obsahují opatření stanovená na základě biologických posouzení. Tato opatření dále zmírňují negativní vlivy, které nebylo možné vyloučit vymezením akcelerační oblasti. Podmínky v územních opatřeních zahrnují ochranu prvků lokálního ÚSES a všech biokoridorů, ochranu biotopů, ZPF a PUPFL, dále povinnost biologického dozoru, monitoring mortality ptáků a netopýrů, detekční systémy a další podmínky specifické vzhledem ke konkrétní akcelerační oblasti. Kumulativní posouzení vlivů na životní prostředí a veřejné zdraví bylo v rámci SEA provedeno pro každou AO (viz karty AO v příloze č. 2 SEA) i pro Změnu č. 2 ÚRP jako celek. V rámci ÚO pro všechny AOV byla stanovena podmínka vypracování hlukové studie, do níž budou zahrnuty všechny existující zdroje (např. formou podkladů z měření hluku). Ochrana ZPF je řešena v souvisejících územních opatřeních. Podmínkami je zajištěno, že nebudou vznikat neobhospodařovatelné zbytkové zemědělské pozemky ani pozemky bez přístupu k veřejně přístupné pozemní komunikaci. Dále je v nich požadavek na upřednostní nižších tříd ochrany ZPF při realizaci záměrů OZE a je stanovena maximální plocha dlouhodobého nebo trvalého odnětí ZPF pro záměry OZE v celé akcelerační oblasti. Souhlas s odnětím ze ZPF bude vydán v navazujícím řízení dle stavebního zákona. Při vymezení akceleračních oblastí nelze předjímat konkrétní technické parametry či přesné umístění záměrů OZE. Obavy z

Poř. č.	Připomínkové místo	Číslo jednací	Článek	AO	Připomínka	Vyhodnocení
					3. **Krajinný ráz Hostýnských vrchů a pohledové vazby** **Přírodní park Hostýnské vrchy:** Lokalita velmi těsně sousedí s Přírodním parkem Hostýnské vrchy (přes 20 000 ha), zřízeným k ochraně harmonického měřítka a hodnot krajiny. Ministerstvo životního prostředí ve své metodice řadí přírodní parky mezi území nevhodná pro VTE. Vymezení gigantické zóny AOV29 těsně za jeho hranicí toto doporučení obchází a porušuje podmínky ochrany krajinného rázu dle § 12 zákona č. 114/1992 Sb. **Absence pohledové studie:** Vrcholy Hostýn a Kelčský Javorník jsou dominantami s dalekými výhledy. AOV29 leží v jejich přímém severním předpolí, tedy v zóně podstatně bližší, než je hranice běžné viditelnosti VTE (10–12 km). K podkladům nebyla přiložena pohledová studie posuzující dopad průmyslového „lesa větrníků" na panorama. Stávající solitérní elektrárna na Hostýně slouží lokálně a nemůže obhajovat masivní výstavbu v podhůří. 4. **Poutní a turistický význam Svatého Hostýna** **Národní kulturní památka:** Svatý Hostýn je nejnavštěvovanějším poutním místem na Moravě (250 000 – 500 000 návštěvníků ročně, při výročích až 100 000 lidí za víkend), což se vyrovnává a překonává i nejpopulárnější státní zámky jako Hluboká či Český Krumlov. Průmyslový park desítek věží v hlavním pohledovém směru **nenávratně zničí** duchovní atmosféru a panoramatické výhledy, bude dobře vidägtelný díky rovinaté Hané už zdaleka. Z rozhledny i od baziliky se otevírá výhled přímo na plochu AOV29; blikající větrné elektrárny by dominovaly v panoramatu ze Sv. Hostýna. Odůvodnění návrhu žádný dopad na ekonomiku cestovního ruchu ani na toto citlivé poutní místo nehodnotí a nezohledňuje. 5. **Přírodní hodnoty, biodiverzita a geologie** **Chráněná území a migrace:** Oblast je ekologickým zázemím Hostýnských vrchů bohatých na rezervace a ptačí migrační koridory. V lokalitě Hostýnských vrchů jsou dva typy chráněných území soustavy Natura 2000 – EVL Hostýnské vrchy a Ptačí oblast – Hostýnské vrchy., jde o území s nejvyššími stupni ochrany přírody. Návrh zcela ignoruje lokalizovaná ornitologická data a mapu citlivosti ptáků z roku 2025. Hrozí akutní riziko úhynu chráněných stěhovavých netopýrů (např. netopýr rezavý, netopýr pestrý), pro které je území průletovou zónou. Zákon o ochraně přírody (§ 45h zák. č. 114/1992 Sb.) ukládá hodnocení vlivů i pro záměry **v blízkosti** lokalit Natura 2000, které by mohly samostatně nebo ve spojení s jinými záměry či koncepcemi významně ovlivnit stav předmětu ochrany nebo celistvost EVL nebo ptačí oblasti. Nestačí, aby záměr ležel formálně mimo hranici – musí být posouzeny i přeshraniční (funkční) vlivy. Návrh Změny č. 2 ÚRP nevypořádává dostatečně vztah mezi vymezením AOV a závazným prvkem nadregionálního ÚSES (biokoridorem NRBK 137, 109), trasa prochází či je v bezprostřední blízkosti katastrálních území, která jsou součástí AOV29. Tím je porušen § 5 odst. 1 zákona č. 114/1992 Sb. **Geologická specifika:** AOV29 leží ve flyšovém pásmu vnějších Západních Karpat s výskytem podzemních hydrologických struktur, prameniště a svahových nestabilit. Masivní betonové základy turbín (průměr 15–20 m, hloubka 3–5 m) tyto struktury nevratně naruší. Riziko nebylo posouzeno, nelze je přesouvat do navazujících řízení. **Ochrana zemědělského půdního fondu:** oblast tvoří vysoce hodnotná, intenzivní využívanou zemědělskou krajinu. Vymezení povede k rozsáhlým záborům půdy nejen pro stožáry, ale i i zpevněné přístupové komunikace. Stát by měl primárně využívat degradované plochy, nikoli úrodnou krajinu, která plní funkci zadržování vody v půdě a zajišťuje obživu místním zemědělcům. 6. **Nedostatečné kumulativní posouzení** Zcela chybí samostatná kumulativní analýza, která by sečetla vlivy celého pásu zón AOV29, AOV30 a AOV31. Deklarované tvrzení, že vymezení proběhlo šetrně k životnímu prostředí a kulturním hodnotám, není podloženo žádnými konkrétními výpočty, studiemi ani pohledovými analýzami pro oblast, nelze je přesouvat do navazujících řízení. Schválení v této podobě trvale znehodnotí charakter regionu.	negativních vlivů hluku a stroboskopického efektu řeší podmínky stanovené ve všech územních opatřeních pro akcelerační oblasti pro VTE, které ukládají zpracování hlukové studie, studie působení stroboskopického efektu, včetně minimalizace shadow flicker efektu. V případě, že by záměr nesplňoval zákonné hygienické limity (nařízení vlády č. 272/2011 Sb., o ochraně zdraví před nepříznivými účinky hluku a vibrací) a současně podmínky v územním opatření, nemůže být povolen.

Poř. č.	Připomínkové místo	Číslo jednací	Článek	AO	Připomínka	Vyhodnocení
					Závěr a požadavky Na základě výše uvedených skutečností žádám, aby: a) **AOV29 Býškovice vyřadilo z Návrhu změny č. 2 URP** b) a pokud tomuto požadavku nevyhoví, aby před případným vymezením nechalo zpracovat podrobnou pohledovou studii dopadů na Národní kulturní památku Svatý Hostýn, ekonomiku cestovního ruchu a krajinný ráz Přírodního parku Hostýnské vrchy, c) Rozsah AOV29 podstatně redukovalo tak, aby nebyl narušen vizuální koridor Hostýn – Podhostýnsko - Záhoransko, a aby kumulace tří navazujících zón (AOV29 + AOV30 + AOV31) byla posuzována jako celek, nikoliv izolovaně. d) Dále žádám, aby zajistilo dostatečnou ochranu práv obcí a občanů mikroregionu Podhostýnska a Záhoranska v procesu povolování konkrétních záměrů VTE. Datum [redacted] [redacted]	

Poř. č.	Připomínkové místo	Číslo jednací	Článek	AO	Připomínka	Vyhodnocení
135	Daniela Buzinisová	MMR-52357-2026-81-31	99cm	AOV29	Ministerstvo pro místní rozvoj ČR, Odbor územního plánování, Staroměstské náměstí 6, 110 15 Praha 1 DS: 26aava	E-mail: podatelna@mmr.gov.cz Podatel: Jméno a příjmen Datum narozen Adresa trvalého [redacted] PŘIPOMÍNKY K: I. návrhu Změny č. 2 Územního rozvojového plánu ČR (ÚRP ČR) II. Vyhodnocení vlivů návrhu Změny č. 2 ÚRP na udržitelný rozvoj území (SEA) III. návrhům jednotlivých územních opatření pro akcelerační oblasti (AO) vymezeným v návrhu Změny č. 2 ÚRP Akcelerační oblast AOV29 Býškovice Připomínky podávám: ☒ jako osoba žijící v dotčeném území ☐ jako vlastník nemovitosti v dotčeném území ☒ jako osoba, která bude dotčena dopady návrhu z hlediska * kvality života, *krajiny, *životního prostředí, neboť žiji/pobývám často v blízkosti akcelerační oblasti v blízkosti akcelerační oblasti ☐ hospodářm na půdě ☐ jiné Nesouhlasím s vymezením Akcelerační oblasti pro větrnou energii AOV29 Býškovice v rámci návrhu Změny č. 2 Územního rozvojového plánu ČR a souvisejícího návrhu územního opatření z následujících důvodů. 1. **Nepřiměřená velikost a kumulace akcelerace** **Enormní rozsah AOV29:** Oblast Býškovice má rozlohu cca 2 378,1 ha s plánovaným výkonem 231 MW a až 66 věžemi VTE. Návrh Změny č. 2 URP přitom požaduje pro VTE celistvost plochy od 2,5 km². Zdejší vymezení dosahuje téměř desetinásobku tohoto minima, aniž by velikost byla zdůvodněna limity krajinného rázu, rekreace či vizuálního zatížení. Nebyla posouzena menší, kompaktnější varianta. **Kumulace tří sousedních zón:** Na AOV29 bezprostředně navazují zóny AOV30 Kunovice (256 ha) a AOV31 Kelč (668,5 ha). Celková kumulovaná rozloha dosahuje 33 km² a vytváří masivní pás až 92 turbín o výšce 200 metrů, který obklíčuje obce Podhostýnska a Záhoranska. Komplexní analýza souhrnného vlivu těchto tří navazujících zón zcela chybí. 2. **Nedostatečné vyhodnocení hustoty osídlení** Návrh pracuje s územím jako s „volnou krajinou“, což ignoruje specifickou sídelní strukturu Podhostýnska a Záhoranska. Jde o husté obydlený venkovský prostor s minimálními vzdálenostmi mezi obcemi. Emise hluku, světla a vizuální dopady zasáhnou kvalitu života obyvatelstva celého mikroregionu. Odůvodnění neobsahuje analýzu odstupových vzdáleností od obytné zástavby pro moderní typy VTE s výškou 200 m.	**Neakceptováno.** Akcelerační oblast AOV31 Kelč byla zmenšena. Jedním z podkladů pro zpracování Z2 ÚRP byl dokument Akcelerační oblasti, předvýběr ploch k výstavbě VTE, Screening území ČR z hlediska ochrany krajinného rázu (Roman Bukáček, Simona Vondráčková, 2025). Při vymezování akceleračních oblastí byl krajinný ráz dále prověřován, a to s ohledem na hodnoty území. Vlivy na krajinný ráz pak byly dále vyhodnoceny v rámci VVURÚ, a to jak z hlediska navrhovaného souboru akceleračních oblastí jako celku, tak pro jednotlivá území v kartách akceleračních oblastí, které obsahují i mapy viditelnosti (Příloha SEA). Podmínky v územních opatřeních pak dále omezují barevné řešení doprovodných staveb a rozsah trvalých terénních úprav. Samotný způsob vymezení akceleračních oblastí na základě podkladů (biologická posouzení, mapy citlivosti ptáků vůči výstavbě VTE zpracované ČSO, území významná pro netopýry dle podkladů ČESON, biotopy zvláště chráněných druhů velkých savců a další) a nařízení vlády č. 507/2025 Sb. minimalizuje vliv na složky životního prostředí. Pro všechny akcelerační oblasti jsou současně pořizována územní opatření, která obsahují opatření stanovená na základě biologických posouzení. Tato opatření dále zmírňují negativní vlivy, které nebylo možné vyloučit vymezením akcelerační oblasti. Podmínky v územních opatřeních zahrnují ochranu prvků lokálního ÚSES a všech biokoridorů, ochranu biotopů, ZPF a PUPFL, dále povinnost biologického dozoru, monitoring mortality ptáků a netopýrů, detekční systémy a další podmínky specifické vzhledem ke konkrétní akcelerační oblasti. Kumulativní posouzení vlivů na životní prostředí a veřejné zdraví bylo v rámci SEA provedeno pro každou AO (viz karty AO v příloze č. 2 SEA) i pro Změnu č. 2 ÚRP jako celek. V rámci ÚO pro všechny AOV byla stanovena podmínka vypracování hlukové studie, do níž budou zahrnuty všechny existující zdroje (např. formou podkladů z měření hluku). Ochrana ZPF je řešena v souvisejících územních opatřeních. Podmínkami je zajištěno, že nebudou vznikat neobhospodařovatelné zbytkové zemědělské pozemky ani pozemky bez přístupu k veřejně přístupné pozemní komunikaci. Dále je v nich požadavek na upřednostní nižších tříd ochrany ZPF při realizaci záměrů OZE a je stanovena maximální plocha dlouhodobého nebo trvalého odnětí ZPF pro záměry OZE v celé akcelerační oblasti. Souhlas s odnětím ze ZPF bude vydán v navazujícím řízení dle stavebního zákona. Při vymezení akceleračních oblastí nelze předjímat konkrétní technické parametry či přesné umístění záměrů OZE. Obavy z

Poř. č.	Připomínkové místo	Číslo jednací	Článek	AO	Připomínka	Vyhodnocení
					3. **Krajinný ráz Hostýnských vrchů a pohledové vazby** **Přírodní park Hostýnské vrchy:** Lokalita velmi těsné sousedí s Přírodním parkem Hostýnské vrchy (přes 20 000 ha), zřízeným k ochraně harmonického měřítka a hodnot krajiny. Ministerstvo životního prostředí ve své metodice řadí přírodní parky mezi území nevhodná pro VTE. Vymezení gigantické zóny AOV29 těsně za jeho hranici toto doporučení obchází a porušuje podmínky ochrany krajinného rázu dle § 12 zákona č. 114/1992 Sb. **Absence pohledové studie:** Vrcholy Hostýn a Kelčský Javorník jsou dominantami s dalekými výhledy. AOV29 leží v jejich přímém severním předpolí, tedy v zóně podstatně bližší, než je hranice běžné viditelnosti VTE (10–12 km). K podkladům nebyla přiložena pohledová studie posuzující dopad průmyslového „lesa větrníků" na panorama. Stávající solitérní elektrárna na Hostýně slouží lokálně a nemůže obhajovat masivní výstavbu v podhůří. 4. **Poutní a turistický význam Svatého Hostýna** **Národní kulturní památka:** Svatý Hostýn je nejnavštěvovanějším poutním místem na Moravě (250 000 – 500 000 návštěvníků ročně, při výročích až 100 000 lidí za víkend), což se vyrovnává a překonává i nejpopulárnější státní zámky jako Hluboká či Český Krumlov. Průmyslový park desítek věží v hlavním pohledovém směru **nenávratně zničí** duchovní atmosféru a panoramatické výhledy, bude dobře vidigtelný díky rovinaté Hané už zdaleka. Z rozhledny i od baziliky se otevírá výhled přímo na plochu AOV29; blikající větrné elektrárny by dominovaly v panoramatu ze Sv. Hostýna. Odůvodnění návrhu žádný dopad na ekonomiku cestovního ruchu ani na toto citlivé poutní místo nehodnotí a nezohledňuje. 5. **Přírodní hodnoty, biodiverzita a geologie** **Chráněná území a migrace:** Oblast je ekologickým zázemím Hostýnských vrchů bohatých na rezervace a ptačí migrační koridory. V lokalitě Hostýnských vrchů jsou dva typy chráněných území soustavy Natura 2000 – EVL Hostýnské vrchy a Ptačí oblast – Hostýnské vrchy., jde o území s nejvyššími stupni ochrany přírody. Návrh zcela ignoruje lokalizovaná ornitologická data a mapu citlivosti ptáků z roku 2025. Hrozí akutní riziko úhynu chráněných stěhovavých netopýrů (např. netopýr rezavý, netopýr pestrý), pro které je území průletovou zónou. Zákon o ochraně přírody (§ 45h zák. č. 114/1992 Sb.) ukládá hodnocení vlivů i pro záměry **v blízkosti** lokalit Natura 2000, které by mohly samostatně nebo ve spojení s jinými záměry či koncepcemi významně ovlivnit stav předmětu ochrany nebo celistvost EVL nebo ptačí oblasti. Nestačí, aby záměr ležel formálně mimo hranici – musí být posouzeny i přeshraniční (funkční) vlivy. Návrh Změny č. 2 ÚRP nevypořádává dostatečně vztah mezi vymezením AOV a závazným prvkem nadregionálního ÚSES (biokoridorem NRBK 137, 109), trasa prochází či je v bezprostřední blízkosti katastrálních území, která jsou součástí AOV29. Tím je porušen § 5 odst. 1 zákona č. 114/1992 Sb. **Geologická specifika:** AOV29 leží ve flyšovém pásmu vnějších Západních Karpat s výskytem podzemních hydrologických struktur, pramenišť a svahových nestabilit. Masivní betonové základy turbín (průměr 15–20 m, hloubka 3–5 m) tyto struktury nevratně naruší. Riziko nebylo posouzeno, nelze je přesouvat do navazujících řízení. **Ochrana zemědělského půdního fondu:** oblast tvoří vysoce hodnotná, intenzivní využívanou zemědělskou krajinu. Vymezení povede k rozsáhlým záborům půdy nejen pro stožáry, ale i i zpevněné přístupové komunikace. Stát by měl primárně využívat degradované plochy, nikoli úrodnou krajinu, která plní funkci zadržování vody v půdě a zajišťuje obživu místním zemědělcům. 6. **Nedostatečné kumulativní posouzení** Zcela chybí samostatná kumulativní analýza, která by sečetla vlivy celého pásu zón AOV29, AOV30 a AOV31. Deklarované tvrzení, že vymezení proběhlo šetrně k životnímu prostředí a kulturním hodnotám, není podloženo žádnými konkrétními výpočty, studiemi ani pohledovými analýzami pro oblast, nelze je přesouvat do navazujících řízení. Schválení v této podobě trvale znehodnotí charakter regionu.	negativních vlivů hluku a stroboskopického efektu řeší podmínky stanovené ve všech územních opatřeních pro akcelerační oblasti pro VTE, které ukládají zpracování hlukové studie, studie působení stroboskopického efektu, včetně minimalizace shadow flicker efektu. V případě, že by záměr nesplňoval zákonné hygienické limity (nařízení vlády č. 272/2011 Sb., o ochraně zdraví před nepříznivými účinky hluku a vibrací) a současně podmínky v územním opatření, nemůže být povolen.

Poř. č.	Připomínkové místo	Číslo jednací	Článek	AO	Připomínka	Vyhodnocení
					Závěr a požadavky Na základě výše uvedených skutečností žádám, aby: a) **AOV29 Býškovice vyřadilo z Návrhu změny č. 2 URP** b) a pokud tomuto požadavku nevyhoví, aby před případným vymezením nechalo zpracovat podrobnou pohledovou studii dopadů na Národní kulturní památku Svatý Hostýn, ekonomiku cestovního ruchu a krajinný ráz Přírodního parku Hostýnské vrchy, c) Rozsah AOV29 podstatně redukovalo tak, aby nebyl narušen vizuální koridor Hostýn – Podhostýnsko - Záhoransko, a aby kumulace tří navazujících zón (AOV29 + AOV30 + AOV31) byla posuzována jako celek, nikoliv izolovaně. d) Dále žádám, aby zajistilo dostatečnou ochranu práv obcí a občanů mikroregionu Podhostýnska a Záhoranska v procesu povolování konkrétních záměrů VT [redacted] Datum [redacted]	