



MINISTERSTVO
PRO MÍSTNÍ
ROZVOJ ČR



Komunitně vedený místní rozvoj (CLLD)

v programovém období 2014–2020

Rozvoj ve všech oblastech

www.mmr.cz

Zpracovalo:
Ministerstvo pro místní rozvoj ČR, 2018
www.mmr.cz
www.dotaceEU.cz
www.uzemnidimenze.cz

1. vydání

Odbor regionální politiky

Ing. David Koppitz, david.koppitz@mmr.cz
RNDr. Richard Nikischer, Ph.D., richard.nikischer@mmr.cz
Mgr. František Puršl, frantisek.pursl@mmr.cz

Ve spolupráci s místními akčními skupinami České republiky

Autoři a zdroje fotografií:

MAS Hlinecko, z.s. (přední strana obalu, str. 4, 6, 57), MAS Hornolidečska, z.s. (přední strana obalu, str. 85), MAS Vincenze Priessnitze pro Jesenicko, o. p. s. (přední strana obalu, str. 79), MAS Hustopečsko, z.s. (str. 5, 68, 70), Kyjovské Slovácko v pohybu, z.s. (str. 8, 9, 73), Brdy-Vltava, o. p. s. (str. 15), MAS Dolnobřežansko, o. p. s. (str. 16), MAS Vyhličky, z.s. (str. 18), MAS Nad Prahou, o. p. s. (str. 19), MAS PODBRDSKO, z.s. (str. 20), MAS Jihozápad, o. p. s. (str. 22), MAS Šumavsko, z.s. (str. 26), MAS BRÁNA PÍSECKA, z.s. (str. 27), MAS Vodňanská ryba, z.s. (str. 29), MAS svatého Jana z Nepomuku, z.s. (str. 35), MAS Český sever, z.s. (str. 41), MAS Podřipsko, z.s. (str. 43), MAS Holicko, o. p. s. (str. 54), MAS Chrudimsko, z.s. (str. 58), MAS Zubří země, o. p. s. (str. 61), Královská stezka, o. p. s. (str. 63, 65), MAS Lednicko-valtický areál, z.s. (str. 71), MAS Brána Brněnska, z.s. (str. 75), MAS Mohelnicko, z.s. (str. 78), MAS – Partnerství Moštěnka, o. p. s. (str. 81), MAS Šumperský venkov, z.s. (str. 83), MAS Severní Chřiby a Pomoraví, z.s. (str. 87), MAS Bojkovska, z.s. (str. 88, 92), MAS Valašsko – Horní Vsacko, z.s. (str. 90), MAS Regionu Poodří, z.s. (str. 95), MAS Bohumínsko, z.s. (str. 96), Rozvoj Krnovska, o. p. s. (str. 98).














Fotografie jsou řazeny tematicky podle krajů

Autor map:

Ministerstvo pro místní rozvoj ČR, odbor regionální politiky.

Ve spolupráci s odborem publicity EU

Obsah

PŘEDMLUVA	4
KOMUNITNĚ VEDENÝ MÍSTNÍ ROZVOJ – NÁSTROJ ROZVOJE VENKOVA	5
PODPORA CLLD Z PROGRAMŮ EVROPSKÝCH STRUKTURÁLNÍCH A INVESTIČNÍCH FONDŮ	7
OPATŘENÍ REALIZOVANÁ V RÁMCI CLLD	8
MAS A STRATEGIE CLLD	10
Alokace schválených strategií CLLD	12
 STŘEDOČESKÝ KRAJ	14
 JIHOČESKÝ KRAJ.....	25
 PLZEŇSKÝ KRAJ.....	32
 KARLOVARSKÝ KRAJ	36
 ÚSTECKÝ KRAJ.....	39
 LIBERECKÝ KRAJ.....	44
 KRÁLOVÉHRADECKÝ KRAJ	47
 PARDUBICKÝ KRAJ.....	53
 KRAJ VYSOČINA	60
 JIHOMORAVSKÝ KRAJ	67
 OLOMOUCKÝ KRAJ.....	76
 ZLÍNSKÝ KRAJ.....	84
 MORAVSKOSLEZSKÝ KRAJ	93
PŘIDANÁ HODNOTA IMPLEMENTACE CLLD V ČR	100
SEZNAM ZKRATEK.....	101
REJSTŘÍK	102

PŘEDMLUVA

Milí čtenáři,

stabilizace a rozvoj venkovských oblastí je v období významných sociálních, ekonomických a environmentálních výzev jednou z priorit regionální politiky ČR. V rukou držíte publikaci, která vás blíže seznámí s jedním z nástrojů zaměřených na podporu venkovských regionů – s tzv. komunitně vedeným místním rozvojem (CLLD). Jak napovídá již samotný název nástroje, jeho podstata spočívá ve skutečnosti, že rozvoj jednotlivých venkovských regionů je řízen pestrým společenstvem místních obyvatel. Jsou to právě místní obyvatelé, kteří nejlépe znají problémy a potřeby svého regionu. Oni vytvářejí identitu svého regionu, mají v území potřebné kontakty, vědí, jak správně pečovat o své životní prostředí. Právě jim leží na srdci osud souseda z konce ulice či stromu klonícího se nad blízkým potokem. Pouze oni mají adekvátní znalosti, zkušenosti a motivaci potřebnou k dosažení toho, co by nazvali rozvojem svého regionu. Ministerstvo pro místní rozvoj plně podporuje místní

rozvojové iniciativy a je jako gestor implementace CLLD v ČR hrdým partnerem tzv. místních akčních skupin, které implementují CLLD v jednotlivých venkovských regionech.

CLLD není zcela novým nástrojem, navazuje na iniciativy LEADER, je však unikátní svým integrovaným charakterem, protože umožňuje podporovat širokou škálu rozvojových opatření a aktivit. Díky tomu dochází ke generování synergických efektů mezi realizovanými intervencemi a eliminaci problémů, které vyžadují komplexní multisektorové řešení.

Tato publikace vzniká v období, kdy je většina integrovaných strategií CLLD, na základě kterých je v jednotlivých regionech implementován CLLD, v úvodu své realizace. Ministerstvo pro místní rozvoj je přesvědčeno, že český venkov „po strategiích“ CLLD bude lepším místem pro život, než byl kdykoli předtím.



KOMUNITNĚ VEDENÝ MÍSTNÍ ROZVOJ – NÁSTROJ ROZVOJE VENKOVA

V rámci dlouhodobých strategií rozvoje země obvykle hraje ústřední roli dilema, zda podporovat v první řadě méně rozvinuté regiony, a tím zajišťovat vyvážený rozvoj území (pojišťovací regionální politika), nebo podporovat především jádrové (rozvinuté) oblasti, které s sebou následně potáhnou i hospodářsky slabší regiony (strategická regionální politika).

Dnešní regionální politika Evropské unie, která v současnosti vytváří základní rámec české regionální politiky, se v podstatě ubírá střední cestou a nabízí nástroje rozvoje pro všechny typy regionů. V rámci posilování hospodářské, sociální a územní soudržnosti regionů se zvláštní pozornost věnuje venkovským oblastem. Sídelní struktura ČR je značně roztržštěna, a to i v rámci celoevropského kontextu. V ČR dnes existuje více než 6200 obcí, z toho přes 5400 venkovských obcí. Např. obce do 1000 obyvatel zabírají více než polovinu území státu, z čehož je zřejmé, že rozvoj venkova je v případě ČR otázkou konkurenceschopnosti celé země.

Z pohledu zajištění udržitelného rozvoje venkova je nezbytné umožnit využití jeho endogenního (místního) potenciálu, jehož aktivace je jedním ze základních předpokladů pro zvýšení úrovně hospodářského a sociálního rozvoje daných rurálních oblastí. Aktivaci

a využití místního potenciálu má v programovém období 2014–2020 zajistit implementace specifického nástroje, komunitně vedený místní rozvoj (Community-Led Local Development – CLLD), který je postaven na 7 principech osvědčené metody LEADER:

- existence strategie místního rozvoje, která je zaměřena na řádně vymezená venkovská území,
- vedení místním partnerstvím mezi veřejným a soukromým (ziskovým, neziskovým) sektorem,
- místní rozvoj řízený „zdola“ – rozhodovací pravomoc týkající se vypracování a provádění strategií místního rozvoje náleží místním akčním skupinám,
- integrovaný přístup – víceodvětvové navrhování a provádění strategie založené na součinnosti mezi subjekty i projekty z různých odvětví místního hospodářství,
- uplatňování inovačních postupů,
- provádění projektů spolupráce,
- vytváření sítí místních partnerství.



Implementaci CLLD v příslušných venkovských oblastech zajišťují tzv. místní akční skupiny (MAS). Rozvojová iniciativa by tedy měla vycházet zdola (bottom up), od místního společenství. MAS jsou otevřená místní partnerství zastupující veřejné i soukromé místní socioekonomické zájmy (skupiny občanů, neziskové organizace, subjekty soukromé podnikatelské sféry, subjekty veřejné správy, obce, svazky obcí atd.), přičemž na rozhodovací úrovni místní akční skupiny nesmí ani veřejný sektor ani žádná z jednotlivých zájmových skupin mít více než 49 % hlasovacích práv.

Územní dimenze (rozměr) implementace CLLD stanoví, že komunitně vedený místní rozvoj je v ČR využíván v převážně venkovském území, konkrétně v tzv. území MAS tvořeném správními územími obcí s méně než 25 000 obyvateli, přičemž populační velikost území MAS je v rozmezí 10–100 tisíc obyvatel. Dané území MAS je vytvářeno prostřednictvím dobrovolného sdružování obcí, které jsou součástí jednoho funkčního (mikro)regionu charakteristického místními specifiky, jedinečnou identitou a intenzivními vzájemnými vztahy na úrovni místních aktérů sociálního a hospodářského života. Prostřednictvím působení MAS by mělo docházet k dalšímu upevňování vztahů a identity lokálních aktérů, od čehož lze očekávat posílení místní soudržnosti a vyšší aktivitu jednotlivých aktérů ve prospěch rozvoje regionu, tj. aktivizaci endogenního rozvojového potenciálu v rámci území MAS.

V rámci MAS dochází k dialogu a vyjednávání mezi různými zájmovými skupinami. Ve vztahu k místnímu rozvoji je výsledkem těchto negociací tvorba integrované strategie rozvoje území, tzv. strategie komunitně vedeného místního rozvoje (SCLLD). Strategie definuje hlavní rozvojové potřeby daného regionu, cíle, které se mají v oblasti místního rozvoje naplnit, a také opatření a aktivity, které mají vést k naplnění těchto cílů. Jednotlivá opatření strategie se musí vzájemně

kauzálně doplňovat, tzn. musí být integrovaná. Realizace příslušných opatření definovaných v SCLLD je finančně podporována z evropských fondů. Díky podpoře strategií CLLD dochází k územní koncentraci finanční pomoci z veřejných zdrojů a generování synergických efektů mezi realizovanými intervencemi.

V ČR v současnosti působí až 179 standardizovaných MAS (MAS splněním standardů prokázaly, že jsou schopny podílet se na implementaci programů financovaných z evropských fondů) a všechny z nich plánují na svém území implementovat nástroj CLLD. MAS proto požádaly o podporu svých strategií, na jejichž základě se bude CLLD v daném území MAS realizovat (schválená strategie CLLD je předpokladem možnosti implementace CLLD v příslušném území MAS). Realizace opatření definovaných v SCLLD může být prostřednictvím čtyř programů (Integrovaný regionální operační program, Program rozvoje venkova, Operační program Zaměstnanost, Operační program Životní prostředí) finančně podpořena ze tří evropských fondů (Evropského fondu pro regionální rozvoj, Evropského zemědělského fondu pro rozvoj venkova a Evropského sociálního fondu). Díky tomu může být v rámci příslušné strategie podpořeno široké portfolio vzájemně provázaných (integrovaných) opatření, což umožní řešení komplexních sociálních a ekonomických problémů venkovských regionů vyžadujících multisektorový přístup. CLLD se proto spolu s tzv. integrovanými územními investicemi (ITI) a integrovanými plány rozvoje území (IPRÚ) řadí mezi integrované nástroje. ITI a IPRÚ jsou však na rozdíl od CLLD zaměřeny na podporu rozvoje městských regionů.



Podpora CLLD z programů evropských strukturálních a investičních fondů

Aby mohla být v programovém období 2014–2020 realizace strategie CLLD finančně podpořena z evropských fondů, musí SCLLD úspěšně absolvovat schvalovací proces, v rámci kterého je ověřeno, zda je SCLLD v souladu s příslušnými v souladu s příslušnými programy evropských strukturálních a investičních fondů (ESIF). Schvalovací proces je administrován Ministerstvem pro místní rozvoj, věcné posouzení SCLLD zajišťují řídicí orgány (ŘO) jednotlivých programů, z nichž je možné konkrétní opatření strategie podpořit.

V období vzniku této publikace měly už téměř všechny MAS svou integrovanou strategii schválenou. Na podporu schválených strategií CLLD byly vyhlášeny výzvy ŘO programů v celkové výši téměř 16,9 mld. Kč, z toho v rámci Integrovaného regionálního operačního programu (IROP) ve výši téměř 10 mld. Kč, Programu rozvoje venkova (PRV) ve výši přes 4,8 mld. Kč, Operačního programu Zaměstnanost (OP Z) ve výši přibližně 1,8 mld. Kč a Operačního programu Životní prostředí (OP ŽP) ve výši zhruba 0,24 mld. Kč.

Výzvy na podporu strategií CLLD

Program ESIF	Název výzvy	Alokace (tis. Kč)
IROP	Podpora pořizování a uplatňování dokumentů územního rozvoje – integrované projekty CLLD	100 000
	Udržitelná doprava – integrované projekty CLLD	1 700 000
	Kulturní dědictví – integrované projekty CLLD	450 000
	Sociální infrastruktura – integrované projekty CLLD	2 000 000
	Sociální podnikání – integrované projekty CLLD	1 000 000
	Zvyšování kvality a dostupnosti infrastruktury pro vzdělávání a celoživotní učení – integrované projekty CLLD	2 000 000
	Integrovaný záchranný systém – integrované projekty CLLD	500 000
	Deinstitucionalizace psychiatrické péče – integrované projekty CLLD	200 000
	Zlepšení řídicích a administrativních schopností MAS*	2 000 000
	*Podpora místních akčních skupin, nikoliv integrovaných projektů realizovaných v rámci strategií CLLD	2 000 000
PRV	19.2.1 Podpora provádění operací v rámci komunitně vedeného místního rozvoje	4 458 531
	19.3.1 Příprava a provádění činností spolupráce místní akční skupiny	405 000
OP Z	Výzva pro MAS na podporu strategií komunitně vedeného místního rozvoje	1 816 957
OP ŽP	87. výzva Ministerstva životního prostředí	52 941
	88. výzva Ministerstva životního prostředí	188 235

OPATŘENÍ REALIZOVANÁ V RÁMCI CLLD

Opětření realizovaná s podporou IROP jsou zaměřena na:

- zvýšení podílu udržitelných forem dopravy na venkově,
- zvýšení připravenosti k řešení a řízení rizik a katastrof,
- zvýšení kvality a dostupnosti služeb vedoucích k sociální inkluzi,
- vznik nových a rozvoj existujících podnikatelských aktivit v oblasti sociálního podnikání,
- rozvoj infrastruktury pro poskytování zdravotních služeb a péče o zdraví,
- zvýšení kvality a dostupnosti infrastruktury pro vzdělání a celoživotní učení,
- zefektivnění prezentace, posílení ochrany a rozvoje kulturního dědictví,
- podporu pořizování a uplatňování dokumentů územního rozvoje.

Opětření realizovaná s podporou PRV jsou zaměřena na:

- zvýšení celkové výkonnosti a udržitelnosti zemědělských podniků,
- odborné vzdělávání osob pracujících v odvětvích zemědělství, potravinářství a lesnictví,
- zpracování zemědělských produktů a jejich uvádění na trh,
- investice, které se týkají infrastruktury související s rozvojem, modernizací nebo přizpůsobením se zemědělství a lesnictví,
- pozemkové úpravy,
- investice na založení a rozvoj vybraných nezemědělských činností,
- zavádění preventivních protipovodňových opatření v lesích,
- investice ke zvyšování environmentálních a společenských funkcí lesa podporou ochrany melioračních a zpevňujících dřevin,
- investice ke zvyšování environmentálních a společenských funkcí lesa podporou činností využívajících společenského potenciálu lesů,
- investice do lesnických technologií a do strojů a technologií vedoucích k efektivnímu zpracování dřeva,
- sdílení zařízení a zdrojů v zemědělství, potravinářství nebo lesnictví,
- spolupráci subjektů, která vede k vytváření a rozvoji krátkých dodavatelských řetězců a místních trhů,
- činnosti spolupráce v rámci iniciativy LEADER.



Opatření realizovaná s podporou OP Z jsou zaměřena na:

- podporu sociálního začleňování osob sociálně vyloučených či sociálním vyloučením ohrožených prostřednictvím poskytování vybraných sociálních služeb a prostřednictvím dalších programů a činností v oblasti sociálního začleňování,
- podporu komunitní sociální práce a komunitních center jako prostředků sociálního začleňování nebo prevence sociálního vyloučení,
- podporu opatření v oblasti zaměstnanosti,
- vznik nových a rozvoj existujících podnikatelských aktivit v oblasti sociálního podnikání,
- podporu prorodinných opatření obcí a dalších aktérů na místní úrovni.

Opatření realizovaná s podporou OP ŽP jsou zaměřena na:

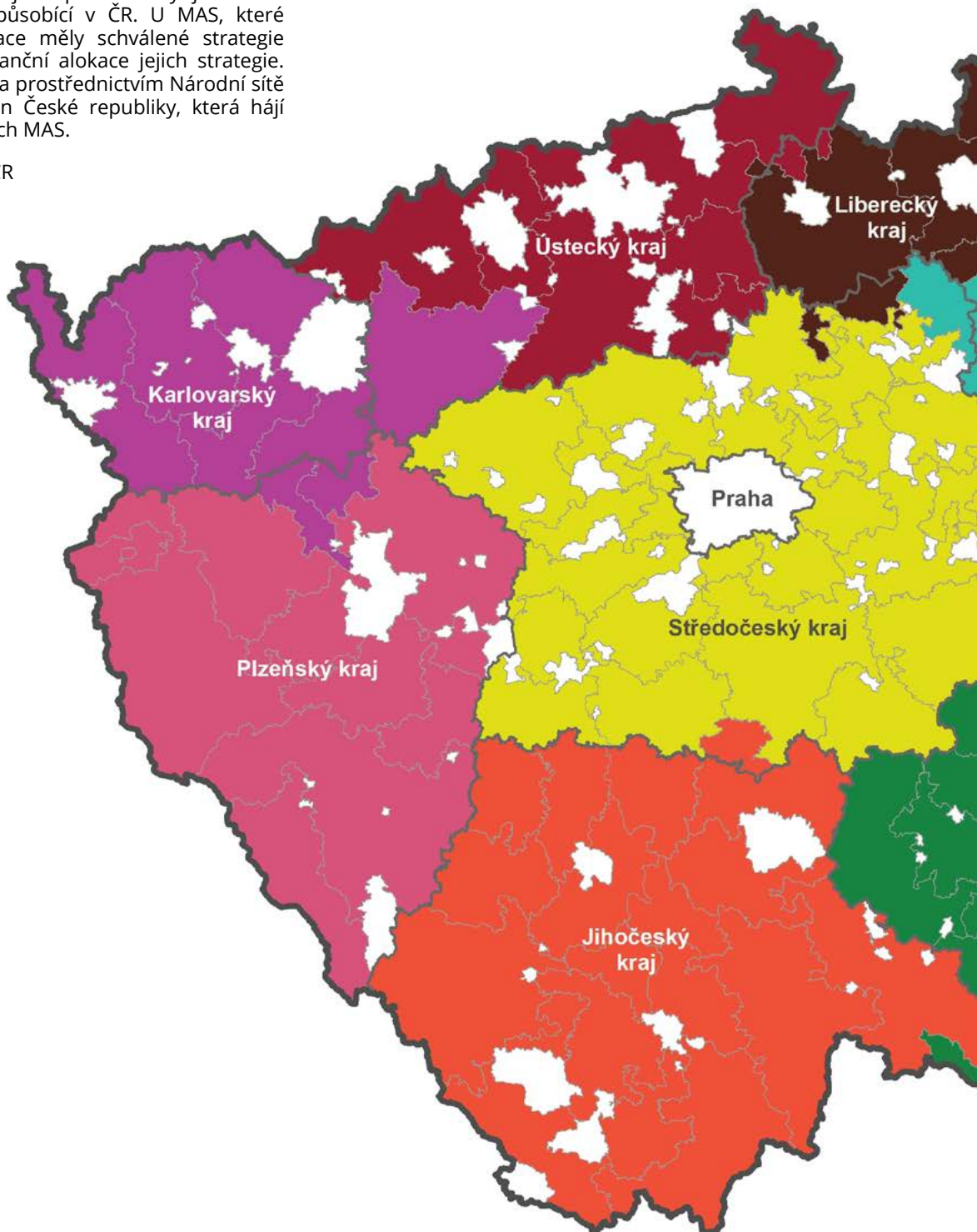
- prevenci šíření a omezování výskytu invazních druhů bolševník velkolepý a rodu křídlatka,
- výsadbu dřevin na nelesní půdě.

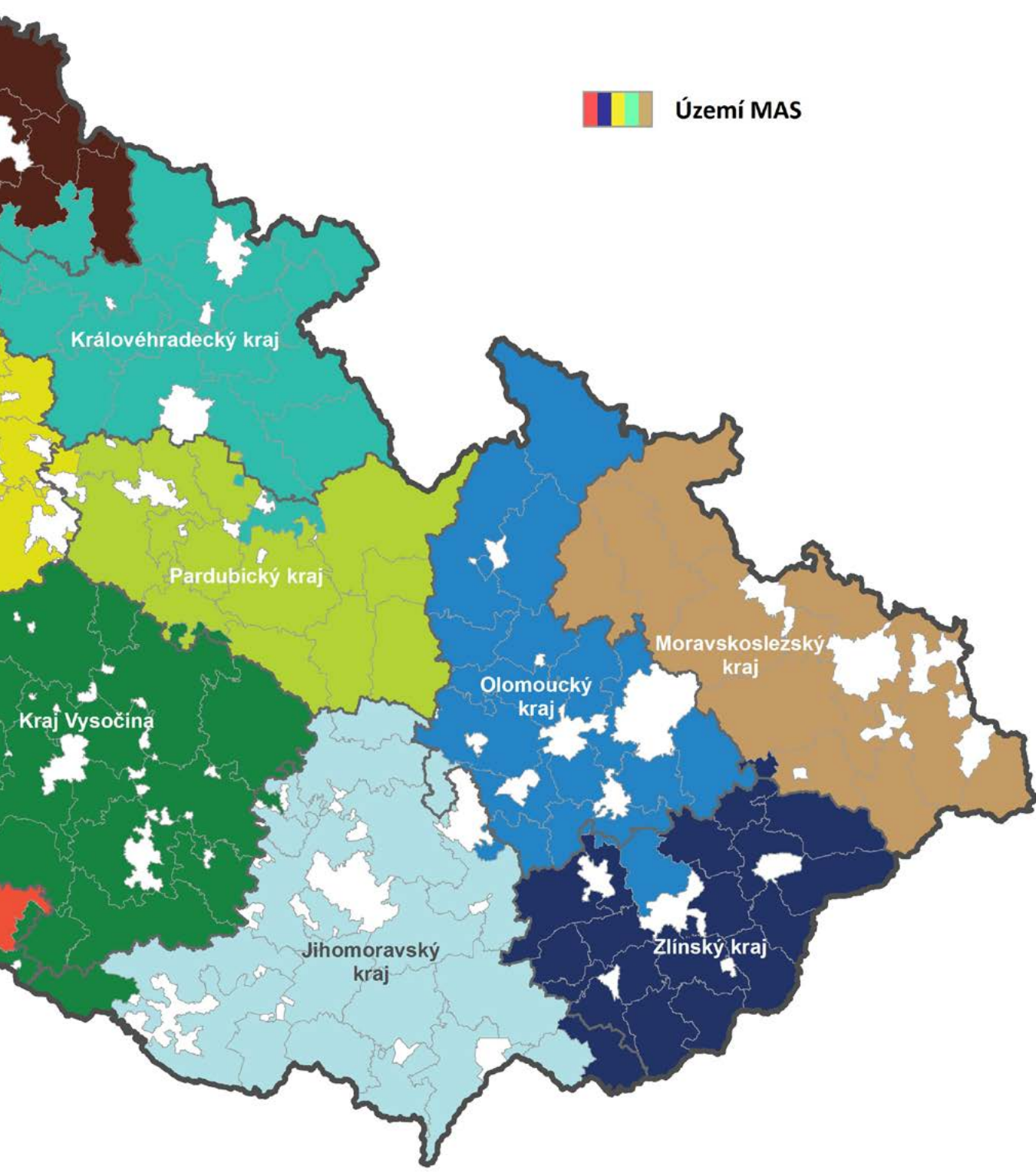


MAS A STRATEGIE CLLD

V následujících statích jsou představeny jednotlivé místní akční skupiny působící v ČR. U MAS, které v době vzniku publikace měly schválené strategie CLLD, je uvedena i finanční alokace jejich strategie. Většina MAS je sdružena prostřednictvím Národní sítě Místních akčních skupin České republiky, která hájí společné zájmy členských MAS.

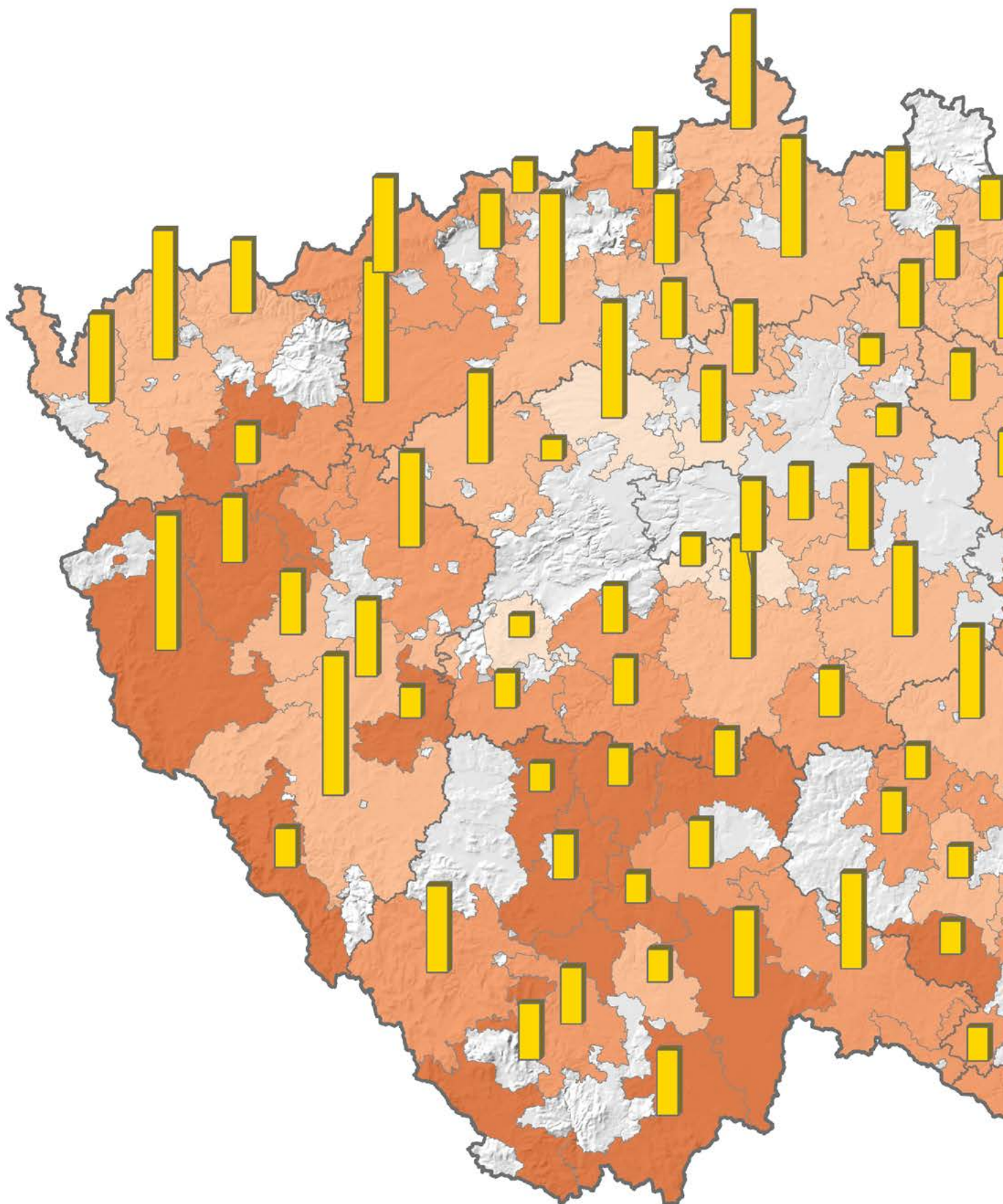
Místní akční skupiny v ČR






Zpracoval: Odbor regionální politiky, MMR
Zdroj dat: © ČÚZK
NS MAS ČR
© MMR, září 2017

Alokace schválených strategií CLLD

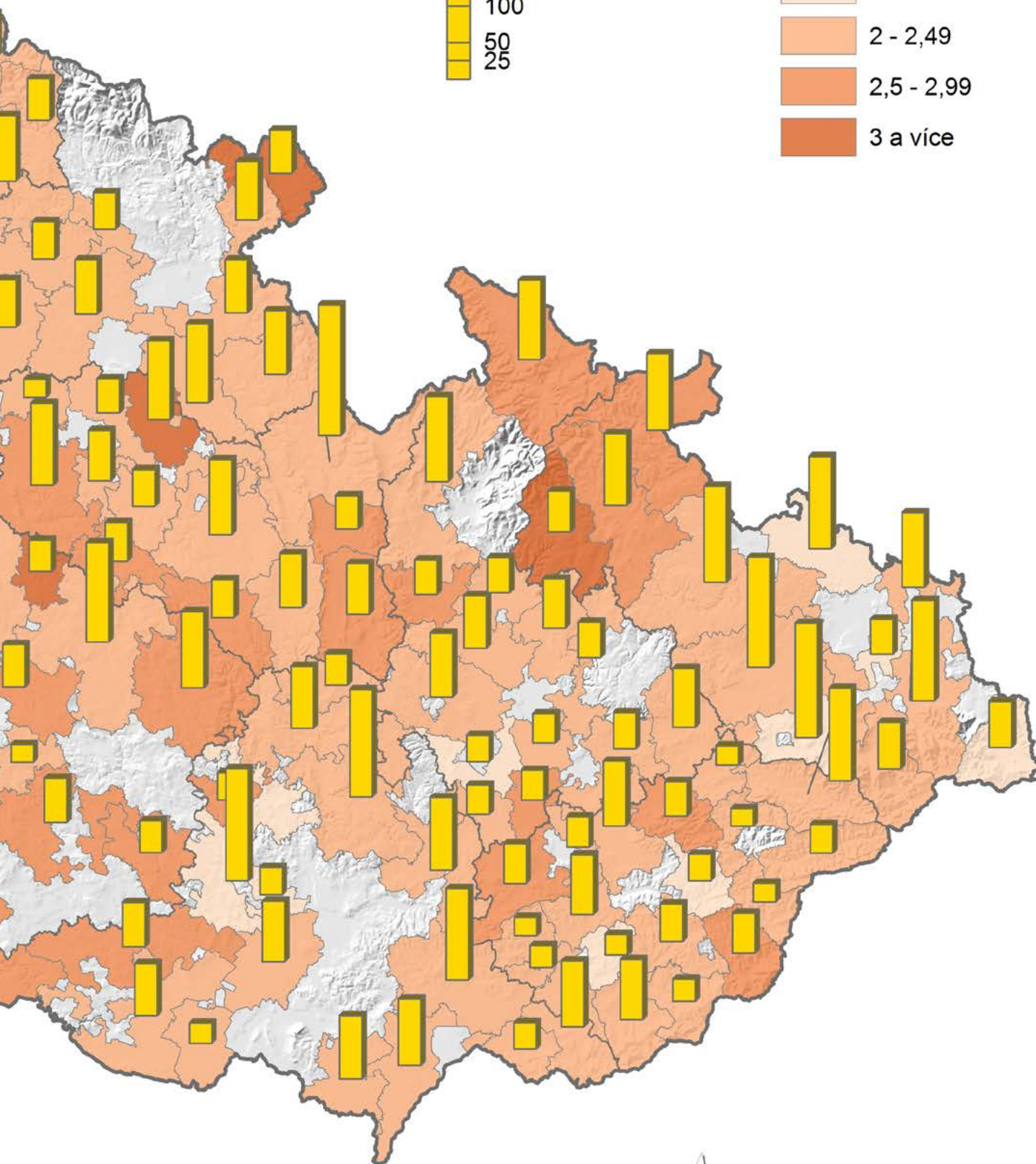


(ke dni 20. 9. 2017)

Celková alokace SCLLD
(v mil. Kč)



**Celková alokace na 1
obyvatele území MAS**
(v tis. Kč)



Zpracoval: Odbor regionální politiky, MMR
Zdroj geografických dat: © ČÚZK, NS MAS
© MMR, srpen 2017

STŘEDOČESKÝ KRAJ

MAS na území Středočeského kraje



MAS Blaník

MAS Blaník se rozkládá v okolí bájné hory Blaník oplývající přírodními krásami a bohatou minulostí. Na území čtyř mikroregionů Blaník, Želivka, Český smaragd a Podblanicko si města, vesnice i samoty zachovaly původní ráz typický pro střední Čechy. MAS zasahuje na území 44 obcí, měst a městyšů, čítá kolem 25 tisíc obyvatel. Opatření pro rozvoj svého

území bude MAS Blaník realizovat prostřednictvím PRV, IROP a OP Z. Mimo jiné MAS plánuje vytvoření bezpečných přechodů pro chodce včetně světelného signalizačního zařízení, realizaci komunitního centra, které bude sloužit k uspokojování sociálních potřeb, a vznik a rozvoj zařízení pro péči o tzv. dětské skupiny.

Financování strategie podle programů (v tis. Kč)

Program	Příspěvek Unie	Národní veřejné zdroje (SR, SF)	Podpora celkem
Integrovaný regionální operační program	33 408,59	0,00	33 408,59
Operační program Zaměstnanost	10 840,05	1 670,64	12 510,69
Program rozvoje venkova	18 444,06	6 148,02	24 592,08
Celkem	62 692,70	7 818,66	70 511,36

MAS Boleslavsko

MAS leží v severovýchodní části Středočeského kraje. Na západě sousedí s městem Mladá Boleslav a MAS Mladoboleslavský venkov. Celé území MAS Boleslavsko leží v okrese Mladá Boleslav. Velmi významným pojítkem celého regionu MAS Boleslavsko

jsou socioekonomické vazby na město Mladá Boleslav jako bývalé okresní město, sídlo veřejnosprávních subjektů i největšího zaměstnavatele v regionu, firmy ŠKODA Auto, a. s.

Financování strategie podle programů (v tis. Kč)

Program	Příspěvek Unie	Národní veřejné zdroje (SR, SF)	Podpora celkem
Integrovaný regionální operační program	25 364,00	0,00	25 364,00
Operační program Zaměstnanost	7 127,25	555,35	7 682,60
Program rozvoje venkova	6 462,75	2 154,25	8 617,00
Celkem	38 954,00	2 709,60	41 663,60



MAS Brdy

Území MAS Brdy se rozkládá na 136 km² v nadmořské výšce mezi 360–588 m. n. m. Žije zde přibližně 17 a půl tisíce obyvatel. Průměrná hustota zalidnění tedy činí zhruba 128 obyvatel/km². Pouze 11 obcí a městysů má počet obyvatel roven či vyšší 500. Na území rušeného vojenského újezdu byla k 1. lednu 2016 zřízena

Chráněná krajinná oblast Brdy o rozloze 330 km². Předmětem ochrany zde má být přírodní bohatství s cennými lesními porosty, loukami, mokřady, vřesoviště a potoky. Z hlediska stavu přírody a krajiny se jedná o jedno z nejzachovalejších území v České republice.

Financování strategie podle programů (v tis. Kč)

Program	Příspěvek Unie	Národní veřejné zdroje (SR, SF)	Podpora celkem
Integrovaný regionální operační program	23 381,00	0,00	23 381,00
Program rozvoje venkova	6 562,08	2 187,36	8 749,44
Celkem	29 943,08	2 187,36	32 130,44

Brdy-Vltava

Území MAS Brdy-Vltava je vymezeno pohořím Brdy – Hřebený na jedné straně a řekou Vltavou na straně druhé. Nabízí tak řadu příležitostí k rekreaci. Území MAS čítá 31 obcí a má přibližně 28 tisíc obyvatel. MAS Brdy-Vltava bude pro rozvoj svého území realizovat

opatření prostřednictvím IROP, OP Z a PRV. MAS se zaměří zejména zkvalitnění infrastruktury škol, podporu podnikání (včetně sociálního) a v neposlední řadě rovněž na zvýšení retenční schopnosti krajiny z důvodu častého sucha.

Financování strategie podle programů (v tis. Kč)

Program	Příspěvek Unie	Národní veřejné zdroje (SR, SF)	Podpora celkem
Integrovaný regionální operační program	37 427,00	0,00	37 427,00
Operační program Zaměstnanost	10 619,05	1 573,95	12 193,00
Program rozvoje venkova	16 422,85	5 380,94	21 803,79
Celkem	64 468,90	6 954,89	71 423,79

MAS Dolnobřežansko

MAS Dolnobřežansko obsluhuje území, které se nachází těsně za jižní hranicí Prahy. Území je regionem kontrastu inteligentní specializace STAR (Science & Technology Advanced Region s přítomností evropsky významných vědeckovýzkumných center Biocev, ELI a HiLASE) a významné keltské historie reprezentované keltským oppidem Závist, národní kulturní památkou. Oblast Dolnobřežanska je velmi atraktivní oblastí pro příměstskou turistiku. Území zahrnuje 10 obcí a 1 město a má bezmála 28 tisíc

obyvatel. Opatření pro rozvoj území budou realizována prostřednictvím IROP a PRV. Mimo jiné MAS plánuje podpořit školy v budování odborných učeben, obce ve zvýšení bezpečnosti v dopravě a rozvoji komunitního života. MAS také podpoří místní drobné zemědělce a podnikatele v rozvoji jejich aktivit a rovněž plánuje investice do obnovy kulturních památek a lesů, a to s cílem zvýšit potenciál území pro rozvoj rekreačního, zážitkového a kongresového cestovního ruchu.

Financování strategie podle programů (v tis. Kč)

Program	Příspěvek Unie	Národní veřejné zdroje (SR, SF)	Podpora celkem
Integrovaný regionální operační program	36 009,00	0,00	36 009,00
Program rozvoje venkova	6 565,53	2 188,52	8 754,05
Celkem	42 574,53	2 188,52	44 763,05



MAS Jihozápad

MAS Jihozápad působí na území 20 obcí ležících mezi Prahou a Berounem v jihozápadní části Středočeského kraje, žije zde více jak 22 tisíc obyvatel. MAS leží v těsné blízkosti Prahy a na části malebného území CHKO Český kras. Území MAS je tak oblíbenou lokalitou jak pro bydlení, tak pro jednodenní turistiku. Velký nárůst obyvatel však s sebou přináší velké problémy zejména ve veřejné infrastruktuře a v dopravě. Opatření pro

rozvoj svého území plánuje MAS Jihozápad realizovat prostřednictvím IROP, OP ŽP a PRV. Mimo jiné MAS Jihozápad plánuje podporovat základní školy, budovat malá komunitní centra, zvyšovat bezpečnost chodců a cyklistů, zlepšovat stav hasičských zbrojnic, vysazovat stromy na nelesní půdě a podporovat malé zemědělské i nezemědělské podnikatele v regionu.

MAS Karlštejsko

Území MAS Karlštejsko má rozlohu přibližně 400 km² a žije v něm téměř 54 tisíc obyvatel. Průměrná hustota obyvatel činí 133 obyv./km². Do územní působnosti MAS náleží 60 obcí Středočeského kraje, které přísluší do správních obvodů celkem 3 ORP, a to Černošice, Beroun a Hořovice. Statut města má 6 sídel: Černošice,

Dobřichovice, Hostomice, Hořovice, Řevnice a Žebrák. Velikostní struktura obcí spadajících do území MAS odpovídá roztržštěné struktuře osídlení Středočeského kraje – přibližně polovina obcí má počet obyvatel do 500. MAS Karlštejsko plánuje realizaci opatření pro rozvoj svého území prostřednictvím IROP, PRV, OP Z i OP ŽP.

Lípa pro venkov

Historie MAS Lípa pro venkov se začala psát na konci roku 2005, kdy vznikla společná iniciativa zástupců dvou dobrovolných svazků obcí – DSO Zbraslavicko a sdružené obce a DSO Posázavský kruh a několika zemědělských podniků, která si předsevzala vytvořit místní partnerství na základě využití metody LEADER. Území MAS Lípa pro venkov tvoří kompaktní celek, který se rozkládá v jihovýchodní části Středočeského kraje a svým rozsahem zabírá zhruba 3/4 území bývalého

okresu Kutná Hora s drobným přesahem na Kolínsko. Zahrnuje správní území 72 obcí s velkým počtem místních částí a s více než 54 tisíci obyvateli. Celková rozloha území činí 784 km². Převážná část území MAS Lípa pro venkov geomorfologicky patří k oblasti Českomoravské vrchoviny do celku Hornosázavské pahorkatiny, z čehož vychází i její kopcovitý charakter s velkým podílem zalesněné půdy.

Financování strategie podle programů (v tis. Kč)

Program	Příspěvek Unie	Národní veřejné zdroje (SR, SF)	Podpora celkem
Integrovaný regionální operační program	73 006,00	0,00	73 006,00
Operační program Zaměstnanost	15 856,75	2 188,25	18 045,00
Program rozvoje venkova	32 371,31	10 789,43	43 160,74
Celkem	121 234,06	12 977,68	134 211,74

MAS Mezi Hradý

Území MAS leží jihozápadně od Prahy v okrese Beroun a přesahuje i do okresu Kladno a Praha-západ. MAS Mezi Hradý působí na území 20 obcí, přičemž území má přes 15 tisíc obyvatel. Velkou předností území MAS je krásná příroda, hluboké smíšené křivoklátské lesy, povodí řeky Berounky a spousta historických zajímavostí, např. keltské opidum ve Stradonicích, skalní bulžňíkový masív Vraní skála na Svaté a Hudlická skála, rodný dům Josefa Jungmanna v Hudlicích aj. V obci Červený Újezd se nachází klášter

řádu Františkánů s nejstarší loretánskou kaplí v ČR. Realizaci SCLLD plánuje MAS zajistit přes IROP, OP Z, PRV a OP ŽP. Nejvíce prostředků chce MAS vložit do navýšení kapacity MŠ a ZŠ a do výstavby cyklostezek jako alternativní dopravy do škol a do zaměstnání. Mezi zemědělci je velký zájem o nákup různých strojů a zařízení. V rámci zlepšení prostupnosti krajiny by MAS chtěla obnovit sítě polních cest s liniovou výsadbou původních dřevin.

MAS Mezilesí

MAS Mezilesí působí na území 28 obcí o celkové rozloze 305 km². Jedná se o menší obce venkovského charakteru, výjimku tvoří dvě větší sídla – města Poděbrady a Městec Králové. V území MAS Mezilesí žije přibližně 32,5 tisíce obyvatel. Pro celé území MAS je charakteristická intenzivně zemědělsky využívaná krajina s relativně nízkým zastoupením lesů. V rámci strategie budou realizovány integrované projekty ve třech programových rámcích – IROP se zaměřením na

bezpečnou a udržitelnou dopravu, regionální školství a sociální bydlení, OP Z s důrazem na rozvoj sociálních služeb a podporu prorodinných opatření a z PRV bude podpořena lesnická infrastruktura a drobní (ne)zemědělský podnikatelé. Specifickou oblastí, kterou MAS rozvíjí, je koncept lokální energetické soběstačnosti v obci Kněžice a jeho rozšíření do dalších obcí v regionu a propojení s lokálním systémem odpadového hospodářství.



Mladoboleslavský venkov

MAS Mladoboleslavský venkov, z. ú., vznikla registrací u Ministerstva vnitra dne 19. října 2012. Území MAS se nachází ve Středočeském kraji, na území okresů Mělník, Mladá Boleslav a Praha-východ. Území má celkovou rozlohu 334 km² a žije v něm téměř 17 tisíc obyvatel. Území díky svým půdním a klimatickým podmínkám, od nejstarších dob patřilo a dosud patří k oblastem s nejvyspělejší zemědělskou výrobou v Čechách. Již

v dobách středověku sloužilo Mladoboleslavsko jako „zásobárna potravin“ pro Prahu a další velká sídla. Díky tomu vzniklo na Mladoboleslavsku mnoho mnišských klášterů. Vznikaly však nejen kláštery, ale i zámky a další významné stavby, z nichž mnohé se zachovaly do dnešní doby. MAS Mladoboleslavský venkov plánuje realizaci opatření pro rozvoj svého území prostřednictvím IROP, PRV a OP Z.

MAS Nad Prahou

MAS Nad Prahou zahrnuje 32 obcí od pravého břehu Vltavy po levý břeh Labe. Podařilo se tak spojit dva existující mikroregiony – Dolní Povltaví a Region povodí Mratínského potoka. Na území MAS žije více než 50 tisíc obyvatel. Území se potýká se specifickými problémy suburbánního území Prahy. Na úkor bydlení ubývá orná půda, typicky vesnická krajina mění svůj ráz a hledá svou tvář. Je zde prakticky nulová nezaměstnanost a velmi nízký podíl podnikatelů

a malých firem. Opatření pro rozvoj svého území bude MAS Nad Prahou realizovat prostřednictvím IROP, PRV a OP Z. MAS Nad Prahou pomůže obcím řešit nedostatečné kapacity mateřských a základních škol, podpoří sociální, zemědělské i nezemědělské podnikání a především aktivní život svých obyvatel. V projektech spolupráce s ostatními partnerstvími chce MAS využít jejich zkušeností s využíváním potenciálu krajiny pro rozvoj cykloturistiky.

Financování strategie podle programů (v tis. Kč)

Program	Příspěvek Unie	Národní veřejné zdroje (SR, SF)	Podpora celkem
Integrovaný regionální operační program	75 117,00	0,00	75 117,00
Operační program Zaměstnanost	12 519,65	1 083,00	13 602,65
Program rozvoje venkova	13 181,69	4 512,09	17 693,78
Celkem	100 818,34	5 595,09	106 413,43

MAS Podbrdsko

MAS Podbrdsko byla založena v roce 2006. Strategie MAS však nebyla vybrána k podpoře v rámci Programu rozvoje venkova ČR 2007–2013 a činnost sdružení se zastavila. Z nečinnosti se sdružení probudilo v roce 2013. MAS Podbrdsko působí na území 37 obcí, které tvoří přirozené území Březnicka, Rožmitálska a Milínska. Celé území MAS se nachází ve Středočeském

kraji v jižní části ORP Příbram a čítá 18 tisíc obyvatel. Hlavním cílem MAS je rozvíjet venkovský region za pomoci dotací z IROP, OPZ a PRV. MAS se věnuje i dalším činnostem, mimo jiné na svém území podporuje regionální prodejce v podobě Podbrdského farmářského a řemeslného trhu.

Financování strategie podle programů (v tis. Kč)

Program	Příspěvek Unie	Národní veřejné zdroje (SR, SF)	Podpora celkem
Integrovaný regionální operační program	24 041,03	0,00	24 041,03
Operační program Zaměstnanost	9 095,00	1 065,00	10 160,00
Program rozvoje venkova	13 744,59	4 581,53	18 326,12
Celkem	46 880,62	5 646,53	52 527,15



MAS Podlipansko

Území Podlipanska zahrnuje 55 obcí s 57 tisíci obyvateli. Rozkládá se ve východní části Středočeského kraje v okresech Kolín, Nymburk a Praha-východ. Jedná se o pomyslný most mezi Polabím a Posázavím. Území Podlipanska je významně ovlivněno blízkostí Prahy, nížinným charakterem území s menším zastoupením lesů a průmyslovým zaměřením regionu. Zejména severní část území má velké problémy v oblasti bezpečnosti, nachází se zde i sociálně vyloučené

lokality. V roce 2013 postihly území MAS Podlipansko rozsáhlé záplavy. MAS Podlipansko, o. p. s. je nezisková organizace, která byla založena v roce 2006. Představuje skupinu lidí, kteří chtějí pomalu, ale jistě, po jednotlivých krocích, projektech a akcích, zlepšovat život v celém regionu. V programovém období 2014–2020 toho chce MAS dosáhnout i prostřednictvím podpory z IROP, PRV a OP Z.

Financování strategie podle programů (v tis. Kč)

Program	Příspěvek Unie	Národní veřejné zdroje (SR, SF)	Podpora celkem
Integrovaný regionální operační program	76 182,00	0,00	76 182,00
Operační program Zaměstnanost	13 022,00	1 343,00	14 365,00
Program rozvoje venkova	23 131,14	7 710,38	30 841,52
Celkem	112 335,14	9 053,38	121 388,52

MAS Polabí

MAS Polabí se nachází v úrodné oblasti řeky Labe, jedná se o typický zemědělský region. Území MAS čítá tři města – Milovice, Lysou nad Labem a Benátky nad Jizerou a další přilehlé obce, a to Jiřice, Stratov, Semice, Starou Lysou, Starý Vestec, Ostrou, a má celkem

30 tisíc obyvatel. Z hospodářského hlediska lze území MAS charakterizovat jako průmyslově-zemědělskou oblast. Základem průmyslu je větší množství menších průmyslových podniků. V oblasti zemědělství dominuje na území MAS produkce zeleniny.

Posázaví

MAS Posázaví působí na území 70 obcí ležících mezi řekami Sázavou a Vltavou, které je bohaté na přírodní krásy a historické památky a lze ho definovat jako tradiční turistický region. Území MAS má rozlohu 1002 km² a žije zde přibližně 80 tisíc obyvatel. Strategii rozvoje svého území bude MAS Posázaví realizovat nejen prostřednictvím IROP, OP Z a PRV, ale také pomocí individuálních projektů financovaných ze všech evropských zdrojů, z dotací z národních zdrojů a také z vlastních zdrojů realizátorů. MAS plánuje projekty

zaměřené mimo jiné na rozvoj bezpečné dopravy do škol a zaměstnání, na rozvoj řemesla a výroby regionálních produktů nebo na podporu agroturistiky spojené s chovem koní, pobytem v přírodě a využitím místních památek. Vlajkovým projektem partnerství a spolupráce v území je Čistá řeka Sázava – aktivita propojující ochranu životního prostředí se vzděláváním dětí a mládeže, jejímž cílem je udržitelné využívání krajiny. Projekt je díky podpoře místních aktérů financován z vlastních zdrojů v území.

Financování strategie podle programů (v tis. Kč)

Program	Příspěvek Unie	Národní veřejné zdroje (SR, SF)	Podpora celkem
Integrovaný regionální operační program	105 363,00	0,00	105 363,00
Operační program Zaměstnanost	14 014,00	831,60	14 845,60
Program rozvoje venkova	42 821,25	14 273,75	57 095,00
Celkem	162 198,25	15 105,35	177 303,60



Přemyslovské střední Čechy

MAS Přemyslovské střední Čechy pokrývá svou strategií území 566 km² a sdružuje 89 obcí Středočeského kraje příslušejících do správních obvodů celkem 4 obcí s rozšířenou působností. Území přechází z rovinatých poloh kolem Prahy a Vltavy ke zvlněnému rázu krajiny v oblasti Slánska a Kladenska. Velikostní struktura obcí odpovídá roztržitěné struktuře osídlení Středočeského kraje. Tři pětiny obcí mají do 500 obyvatel, pětina

jen do 200 obyvatel. V území jsou dvě větší města, patnáctitisícový Slaný a osmitisícové Roztoky. V těsném sousedství území MAS jsou ovšem téměř dvacetitisícové Kralupy nad Vltavou, Kladno s téměř 70 tisíci obyvateli a s jihozápadem území sousedí hlavní město Praha. V těchto velkých centrech je zajištěna pro sousední oblasti i potřebná občanská vybavenost a mnoho lidí sem směřuje i za prací.

Financování strategie podle programů (v tis. Kč)

Program	Příspěvek Unie	Národní veřejné zdroje (SR, SF)	Podpora celkem
Integrovaný regionální operační program	114 391,00	0,00	114 391,00
Operační program Zaměstnanost	14 331,86	1 686,09	16 017,95
Program rozvoje venkova	29 414,87	9 804,95	39 219,82
Celkem	158 137,73	11 491,04	169 628,77

Rakovnicko

MAS Rakovnicko věrně kopíruje okres Rakovník, územní působnost má v 77 obcích. Území charakterizuje tradice pěstování chmele, krásné a divoké lesy CHKO Křivoklátsko, turisticky atraktivní a pověstná řeka Berounka a v neposlední řadě i sídla nešoucí doposud dávné vzpomínky vzájemného soužití Čechů s Němci a následného včlenění do Sudetské oblasti. Partnerství MAS Rakovnicko, o. p. s., je tvořeno 37 subjekty, které zastupují klíčové oblasti života na Rakovnicku a podílejí se na aktivitách a opatřeních vedoucích

k rozvoji regionu s přínosem pro místní obyvatele. MAS Rakovnicko představuje platformu pro realizaci komunitně vedeného místního rozvoje prostřednictvím OP Z, IROP a PRV. Prioritní oblasti rozvoje budou v současném programovém období vzdělávání a péče o děti, sociální služby, zemědělství a podnikání. MAS Rakovnicko, o. p. s., působí v území již od roku 2006, a to díky zájmu o vzájemnou spolupráci a posouvání kvality života v území mnohem dále.

Financování strategie podle programů (v tis. Kč)

Program	Příspěvek Unie	Národní veřejné zdroje (SR, SF)	Podpora celkem
Integrovaný regionální operační program	72 882,00	0,00	72 882,00
Operační program Zaměstnanost	13 050,04	1 572,76	14 622,80
Program rozvoje venkova	35 014,66	11 671,54	46 686,20
Celkem	120 946,70	13 244,30	134 191,00

Region Pošembeří

Působnost MAS Region Pošembeří zahrnuje území 37 obcí, ve kterých žije cca 40 tisíc obyvatel. Města Český Brod a Úvaly jsou hlavními centry pošemberského kulturně-společenského i pracovního života. Pošembeří leží převážně v rovinaté krajině s nadmořskou výškou v rozmezí 220 až 500 m. n. m. Valná část území MAS je tvořena plochou pahorkatinou Českobrodské tabule, kterou protékají místní říčky Šembera a Výmola. Celková rozloha území je 250 km² a geograficky zasahuje do tří okresů Středočeského

kraje: Kolín, Prahy-východ a Nymburk. Území MAS má především zemědělský ráz a vlastní zemědělská výroba vychází z výhodných klimatických podmínek a kvality půdy. Dalším typickým rysem regionu je existence řady ovocných sadů. MAS každým rokem organizuje akci Uklidme Pošembeří, jedná se o jarní koordinaci dobrovolných úklidových prací na území Pošembeří. Od odpadků se čistí příkopy, cesty a veřejná prostranství.

Financování strategie podle programů (v tis. Kč)

Program	Příspěvek Unie	Národní veřejné zdroje (SR, SF)	Podpora celkem
Integrovaný regionální operační program	52 826,00	0,00	52 826,00
Operační program Zaměstnanost	8 895,25	1 180,50	10 075,75
Program rozvoje venkova	13 210,49	4 403,51	17 614,00
Celkem	74 931,74	5 584,01	80 515,75

MAS rozvoj Kladenska a Prahy-západ

MAS rozvoj Kladenska a Prahy-západ se nachází v západní části Středočeského kraje. Území MAS se nachází mezi spádovou oblastí hlavního města Prahy a města Kladna a tvoří jej 16 obcí. Jde o příměstský venkov, který se musí vyrovnávat se suburbanizačními tlaky. Těží sice z výhodné polohy, na druhé straně exponovaná poloha s sebou přináší mnohé negativní dopady (znečištění ovzduší, hluk, dopravní zátěž). Území MAS je vklíněno mezi dálnice a rychlostní silnice R7, D5 a Pražský okruh a protíná jej rychlostní silnice R6 směrem na Karlovy Vary. Celé území je významně

ovlivněno dopravním ruchem včetně provozu Letiště Václava Havla, které sousedí s územím MAS. Největšími spádovými centry jsou kromě Prahy a Kladna město Hostivice s více než 8 tisíci obyvateli a Unhošť se zhruba polovičním počtem obyvatel. Obě města nabízejí obyvatelům území MAS potřebné služby a infrastrukturu, na kterou navazují menší obce. MAS rozvoj Kladenska a Prahy-západ plánuje realizaci opatření pro rozvoj svého území prostřednictvím IROP a PRV.



MAS Říčansko

Území MAS Říčansko o celkové rozloze 275,2 km² leží v jihovýchodní části Středočeského kraje na území okresu Praha-východ. Jedna obec spadá i do okresu Praha-západ a dvě obce se nacházejí v okresu Benešov. Počet obyvatel území je přibližně 56,5 tisíc, průměrná hustota zalidnění činí 205 obyvatel/km². Celkový počet obcí v působnosti MAS je 38. Přírodním centrem území MAS je město Říčany, které má téměř 15 tisíc obyvatel.

Říčansko je nejzápadnější oblastí turistického regionu Ladův kraj, který se rozkládá mezi Prahou a řekou Sázavou. Ladův kraj je pojmenován po známém malíři Josefu Ladovi, jenž pochází z místní vísky jménem Hrusice. Území zaznamenává v posledních letech výrazný růst počtu obyvatel. Ti oceňují zejména klidné a zdravé životní prostředí a snadnou dostupnost do Prahy.

Financování strategie podle programů (v tis. Kč)

Program	Příspěvek Unie	Národní veřejné zdroje (SR, SF)	Podpora celkem
Integrovaný regionální operační program	73 290,00	0,00	73 290,00
Operační program Zaměstnanost	9 149,40	1 404,60	10 554,00
Program rozvoje venkova	15 976,57	5 325,63	21 302,20
Celkem	98 415,97	6 730,23	105 146,20

MAS Sedlčansko

MAS Sedlčansko, o. p. s., byla založena v Krásné Hoře nad Vltavou dne 14. listopadu 2005. Území MAS zahrnuje 31 obcí s cca 25 tisíci obyvateli. V programovém období 2014–2020 bude MAS podporovat rozvoj svého území prostřednictvím IROP, PRV a OP Z. MAS bude podporovat především zemědělské i nezemědělské

podnikání, rozvoj cestovního ruchu a školství, vznik komunitních center, regionálního plánování, vznik sociálních podniků, sociálních a komunitních služeb, prorodinná opatření a opatření vedoucí k zvyšování zaměstnanosti.

Financování strategie podle programů (v tis. Kč)

Program	Příspěvek Unie	Národní veřejné zdroje (SR, SF)	Podpora celkem
Integrovaný regionální operační program	31 996,95	0,00	31 996,95
Operační program Zaměstnanost	9 978,15	597,96	10 576,11
Program rozvoje venkova	19 756,84	6 762,74	26 519,58
Celkem	61 731,94	7 360,70	69 092,64

MAS – Střední Polabí

Území MAS leží v suburbánní zóně Prahy. Ke dni 16. 3. 2016 měla MAS 57 členů. MAS – Střední Polabí se rozkládá na ploše 23 obcí v severovýchodní části Středočeského kraje na části území okresů Praha-východ, Mladá Boleslav a Nymburk. V území se nachází 5 maloplošných chráněných území a 4 evropsky

významné lokality, chránící zejména lužní polabské ekosystémy. Na území MAS žije přibližně 48 tisíc obyvatel. MAS – Střední Polabí plánuje realizaci opatření pro rozvoj svého území prostřednictvím IROP, PRV a OP Z.

MAS Svatojiřský les

MAS Svatojiřský les, z.s., působí na území 32 obcí. Území MAS se nachází v Polabské nížině v severovýchodní části Středočeského kraje. V programovém období 2014–2020 realizuje MAS podporu projektů z IROP a PRV. Kromě realizace strategie CLLD MAS uskutečňuje

vlastní projekty podpořené z různých dotačních zdrojů, poskytuje dotační poradenství, propaguje aktivity cestovního ruchu, pořádá kulturní a vzdělávací akce, podporuje regionální produkty a strategické plánování na úrovni obcí.

Financování strategie podle programů (v tis. Kč)

Program	Příspěvek Unie	Národní veřejné zdroje (SR, SF)	Podpora celkem
Integrovaný regionální operační program	26 046,93	0,00	26 046,93
Program rozvoje venkova	12 875,98	4 292,06	17 168,04
Celkem	38 922,91	4 292,06	43 214,97

MAS Svatováclavsko

Území MAS Svatováclavsko se nachází 20 km západně od hranic hlavního města Prahy, je tvořeno 5 obcemi Středočeského kraje, příslušnými do správního obvodu statutárního města s rozšířenou působností Kladno. Geomorfologicky patří území MAS k oblasti Středočeská vrchovina, zasahuje do něj severní okraj

Chráněné krajinné oblasti Křivoklátsko a protíná jej rychlostní silnice R6 spojující Prahu a Karlovy Vary. Území MAS má rozlohu 72 km² a celkový počet obyvatel žijících na území MAS je cca 13 tisíc. Jedinou obcí se statutem města je Stochov, kde žije přibližně 43 % veškerého obyvatelstva území MAS.

Financování strategie podle programů (v tis. Kč)

Program	Příspěvek Unie	Národní veřejné zdroje (SR, SF)	Podpora celkem
Integrovaný regionální operační program	17 508,00	0,00	17 508,00
Operační program Zaměstnanost	7 381,40	741,85	8 123,25
Program rozvoje venkova	4 015,97	1 338,66	5 354,63
Celkem	28 905,37	2 080,51	30 985,88

MAS Vyhlídky

MAS Vyhlídky, z.s., působí v 39 obcích v severní části Středočeského kraje, na jihu je území MAS ohraničeno tokem řeky Labe. Přírozeným centrem území MAS je město Mělník. Část území ležící v Polabské nížině je charakteristická intenzivním zemědělstvím s důrazem na zelinářství a ovocnářství, na severu v oblasti CHKO Kokořínsko – Máchův kraj je krajina bohatá na přírodní a kulturní památky, známá pískovcovými útvary a skalními městy. V regionu se nachází významná česká vinařská oblast. Rozvoj regionu v nadcházejících letech by měl být podpořen z IROP s důrazem na

zkvalitnění infrastruktury ve školství, podmínek pro rozvoj sociálních služeb, sociálního podnikání a bezpečnost v dopravě. Z OP Z budou podporována prarodinná opatření, inovativní formy zaměstnávání, sociální podnikání a sociální služby. Intervence z PRV budou kromě podpory nezemědělského podnikání směřovány na modernizaci zemědělských podniků a hospodaření v lesích. Klíčový projekt pro výsadbu dřevin na nelesní půdě, podpořený z OP ŽP, by měl být realizován v oblastech CHKO a navržených územích systému ekologické stability.

Financování strategie podle programů (v tis. Kč)

Program	Příspěvek Unie	Národní veřejné zdroje (SR, SF)	Podpora celkem
Integrovaný regionální operační program	58 587,00	0,00	58 587,00
Operační program Životní prostředí	3 400,00	0,00	3 400,00
Operační program Zaměstnanost	14 055,59	1 918,62	15 974,21
Program rozvoje venkova	20 255,94	6 751,98	27 007,92
Celkem	96 298,53	11 440,88	104 242,32

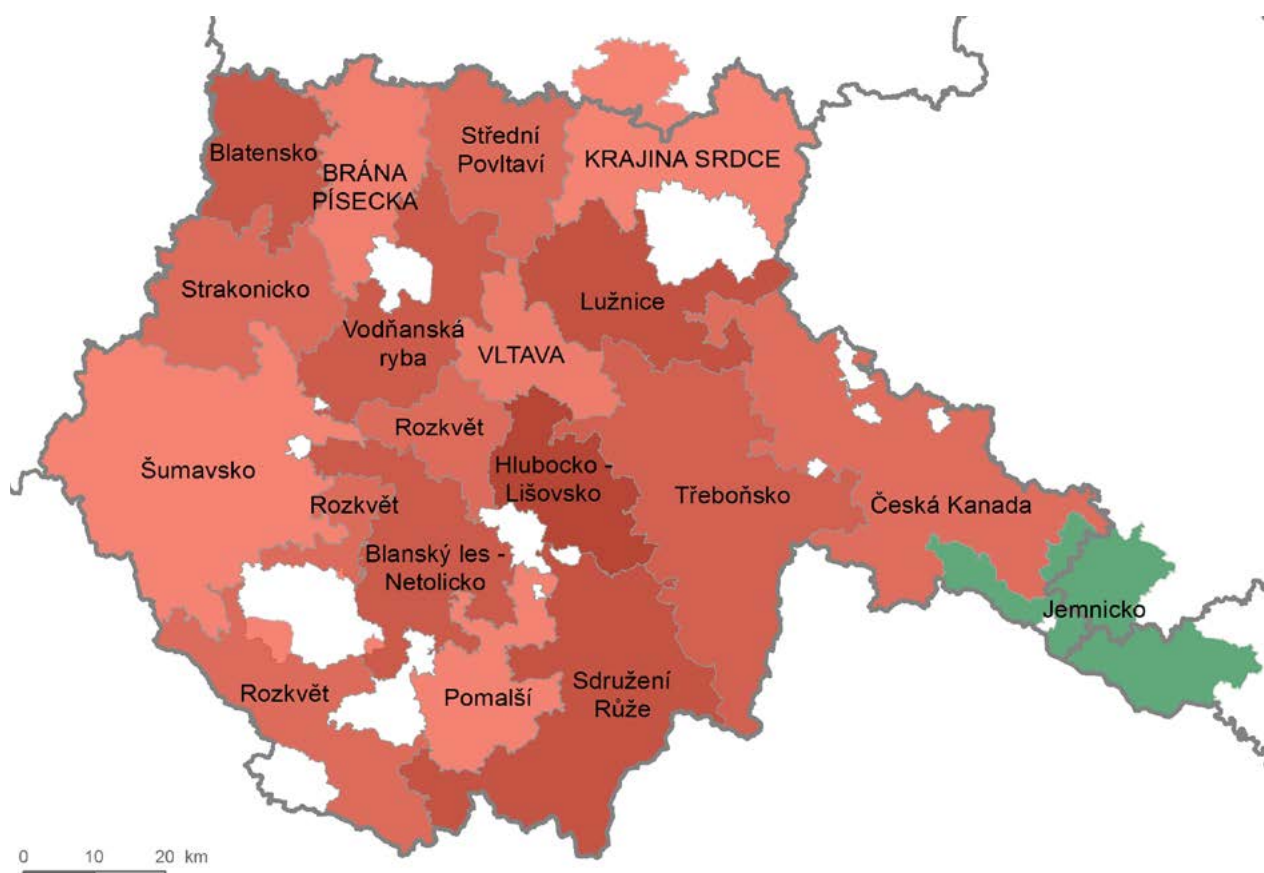
MAS Zálabí

MAS Zálabí zahrnuje území 27 obcí a přibližně 17 tisíc obyvatel – od Veltrub na západě po Kladruby nad Labem na východě a od Žehuně na severu po Záboří nad Labem na jihu. Území MAS Zálabí je turisticky velice atraktivní vzhledem ke svým hlubokým historickým kořenům. Většina obcí byla založena v 10. až 13. století. První zmínky o osídlení se blíží k datu 1500 let před n. l. a nacházíme je i v Kosmově kronice prostřednictvím

autentických zpráv. Proto zde na mnoha místech najdeme pozůstatky osidlování včetně těch z keltského období. Členy MAS Zálabí, z.s., jsou 2 mikroregiony, 14 samostatných obcí, 14 neziskových organizací, 7 podnikatelských subjektů a 4 zemědělské podniky. MAS Zálabí plánuje realizaci opatření pro rozvoj svého území prostřednictvím IROP, PRV a OP Z.

JIHOČESKÝ KRAJ

MAS na území Jihočeského kraje



MAS Česká Kanada

Území MAS Česká Kanada se nachází v jihovýchodní části Jihočeského kraje v turistické oblasti Česká Kanada. Tento název je odvozen od přírodního charakteru krajiny, která je typická početnými vodními hladinami a rozsáhlými lesními komplexy. MAS působí v 54 obcích o celkové rozloze 932 km² s více než 53 tisíci obyvateli. Opatření pro rozvoj svého území bude MAS Česká Kanada realizovat prostřednictvím IROP, OP Z a PRV. Mimo jiné MAS plánuje podpořit investice

do vzdělávacích zařízení, bezpečnou dopravu, včetně výstavby a rekonstrukce cyklotras, a také sociální oblast. V rámci PRV bude podporovat zemědělské podniky nebo lesnické technologie. Na svém území bude MAS rovněž podporovat zaměstnanost, a to formou podpory nových podnikatelských aktivit a tvorby nových pracovních míst. Také bude napomáhat zvyšování kvality a dostupnosti sociálních služeb.

Financování strategie podle programů (v tis. Kč)

Program	Příspěvek Unie	Národní veřejné zdroje (SR, SF)	Podpora celkem
Integrovaný regionální operační program	71 357,40	0,00	71 357,40
Operační program Zaměstnanost	15 790,45	1 836,55	17 627,00
Program rozvoje venkova	38 893,18	12 964,40	51 857,58
Celkem	126 041,03	14 800,95	140 841,98



MAS Blanský les – Netolicko

MAS Blanský les – Netolicko se rozkládá na území tvořeném přechodem od Českobudějovické pánve k pohoří Šumavy s významnými krajinnými prvky (kopce, rybníky, lesy, pastviny a pole). Na území MAS leží celkem 41 obcí s typicky venkovským charakterem. Počet obyvatel území je cca 30 tisíc. Opatření pro rozvoj svého území bude MAS Blanský les – Netolicko, o. p. s., v programovém období 2014–2020 realizovat

prostřednictvím IROP, OP Z, OP ŽP a PRV. Dále MAS plánuje realizovat nebo být partnerem v projektech spolupráce (národní i mezinárodní projekty), aktivně se zapojovat do činnosti destinačního managementu v turistické oblasti PodKletí (která působí na celém území MAS) a spolupracovat se svazky obcí a dalšími aktivními partnery.

Financování strategie podle programů (v tis. Kč)

Program	Příspěvek Unie	Národní veřejné zdroje (SR, SF)	Podpora celkem
Integrovaný regionální operační program	39 146,00	0,00	39 146,00
Operační program Životní prostředí	7 240,00	0,00	7 240,00
Operační program Zaměstnanost	9 613,50	1 200,73	10 814,23
Program rozvoje venkova	19 893,71	6 631,21	26 524,92
Celkem	75 893,21	7 831,94	83 725,15

MAS Blatensko

Cílem MAS Blatensko je přispět ke zvýšení atraktivity svého území, posílení lokálního patriotismu, zlepšení sociálně kulturního zázemí, zpracování koncepce rozvoje území, podpory spolupráce, partnerství a vzdělávání. Území MAS sdružuje 32 obcí v severozápadní části okresu Strakonice v Jihočeském kraji. Území má rozlohu 342 km² s počtem obyvatel přibližně 16 tisíc. V území jsou 3 města Blatná, Sedlice a Bělčice. Ostatní obce mají spíše venkovský charakter.

V území se projevuje velikostní a funkční hierarchie sídel a uspořádání vzájemných vztahů, které jsou mnohdy odrazem dopravní, technické a sociální infrastruktury. Město Blatná je přirozeným centrem území s největší koncentrací pracovních příležitostí a občanské vybavenosti. MAS Blatensko plánuje realizaci opatření pro rozvoj svého území prostřednictvím IROP, PRV a OP Z.



MAS Brána Písecka

MAS Brána Písecka vznikla ve formě občanského sdružení 16. listopadu 2006. Iniciátorem vzniku MAS byl Dobrovolný svazek obcí severního Písecka, který tímto připravil možnost spolupráce veřejného a neziskového sektoru s podnikatelskými subjekty. V období 2007–2013 nebyla MAS Brána Písecka podpořena. Podařilo se realizovat několik projektů spolupráce

a v závěru období byla pozornost věnována především přípravě SCLLD pro období 2014–2020. Rozloha území, na kterém MAS působí, je přes 360 km². Území MAS zahrnuje územní obvody 2 měst a 24 obcí. Zajímavé projekty, které MAS Brána Písecka zrealizovala, jsou cyklostezka Nerestce a dvě komunitní centra.

Financování strategie podle programů (v tis. Kč)

Program	Příspěvek Unie	Národní veřejné zdroje (SR, SF)	Podpora celkem
Integrovaný regionální operační program	14 426,17	0,00	14 426,17
Operační program Zaměstnanost	8 939,40	1 051,65	9 991,05
Program rozvoje venkova	13 181,88	4 393,96	17 575,84
Celkem	36 547,45	5 445,61	41 993,06

MAS Hlubocko-Lišovsko

MASHlubocko-Lišovsko, o.p.s., byla založena v roce 2004. Jejím cílem je podpora rozvoje venkova v rámci jednotné strategie, a to například v oblastech péče o kulturní a hospodářský rozvoj, cestovní ruch, ochrany životního prostředí, meziregionální a mezinárodní spolupráce, rozvoje multifunkčního zemědělství a podpory malého a středního podnikání. MAS má bohaté zkušenosti s předstupními programy i PRV 2007–2013. Území

MAS je vymezeno správními obvody 21 členských obcí ze dvou mikroregionů, a to Budějovicko – Sever a Lišovsko. MAS se v programovém období 2014–2020 plánuje zapojit do operačních programů IROP a PRV. Má v plánu vyhlašovat výzvy na projekty z oblasti bezpečnosti dopravy, školství a sociálních zařízení, zemědělství, zpracování zemědělských produktů, drobného podnikání, lesnictví, polních a lesních cest.

Financování strategie podle programů (v tis. Kč)

Program	Příspěvek Unie	Národní veřejné zdroje (SR, SF)	Podpora celkem
Integrovaný regionální operační program	30 457,00	0,00	30 457,00
Program rozvoje venkova	13 669,50	4 556,50	18 226,00
Celkem	44 126,50	4 556,50	48 683,00

MAS Krajina srdce

Zájmové území MAS Krajina srdce vznikalo spojením 46 obcí. 40 obcí se nachází na území Jihočeského kraje a zbývajících 6 obcí je na území Středočeského kraje. V současné době žije v těchto obcích 21 tisíc obyvatel, rozloha území je 634 km² a průměrná hustota osídlení dosahuje pouze 33 obyv./km². Opatření pro rozvoj území bude MAS Krajina srdce realizovat

prostřednictvím IROP, PRV a OP Z. Mimo jiné MAS plánuje podporu regionální produkce a její distribuce, celoživotního vzdělávání, opatření vedoucích k rozvoji cestovního ruchu, rozvoje smysluplných volnočasových aktivit a vzniku podnikatelských inkubátorů s dětmi a mládeží.

Financování strategie podle programů (v tis. Kč)

Program	Příspěvek Unie	Národní veřejné zdroje (SR, SF)	Podpora celkem
Integrovaný regionální operační program	28 071,00	0,00	28 071,00
Operační program Zaměstnanost	9 503,00	650,00	10 153,00
Program rozvoje venkova	23 425,80	7 808,60	31 234,40
Celkem	60 999,80	8 458,60	69 458,40

MAS Lužnice

MAS Lužnice, z.s., byla založena 30. září 2004 na základě úspěšné spolupráce obcí a dalších subjektů v mikroregionu Lužnice, na který činnost MAS navazuje. Během let 2013 a 2014 MAS Lužnice výrazně rozšířila území své působnosti o obce na Soběslavsku a Choustnicku. Území MAS je kompaktní, se spojivým prvkem řekou Lužnicí. Celé území má podobný charakter jak z hlediska přírodního, tak z hlediska socioekonomických ukazatelů. Převažuje zemědělský charakter krajiny se dvěma regionálními centry. Prvním

jádrem je město Bechyně, které je spojovacím článkem okolních vesnic západní části území MAS Lužnice (obce z ORP Tábor). Druhé jádro tvoří město Soběslav, které je spojovacím článkem obcí na východní straně území MAS Lužnice (ORP Soběslav i Tábor). Celé území MAS Lužnice patří do okresu Tábor a zahrnuje 43 obcí na rozloze 463 km² a má přibližně 25 tisíc obyvatel. Opatření pro rozvoj svého regionu bude MAS Lužnice realizovat prostřednictvím IROP, OP Z a PRV.

Financování strategie podle programů (v tis. Kč)

Program	Příspěvek Unie	Národní veřejné zdroje (SR, SF)	Podpora celkem
Integrovaný regionální operační program	34 131,18	0,00	34 131,18
Operační program Zaměstnanost	10 077,60	1 185,60	11 263,20
Program rozvoje venkova	18 426,87	6 142,29	24 569,16
Celkem	62 635,65	7 327,89	69 963,54

MAS Pomalší

Území MAS se rozprostírá jižně od krajského města České Budějovice. Sahá téměř k hranicím s Rakouskem a na západě sousedí s městem Český Krumlov. Na území převažují obce s vesnickým charakterem, nacházejí se v něm dvě města Velešín a Kaplice. Celým územím protéká řeka Malše. Na řece se nachází vodní nádrž Římov, která slouží především jako zásobárna pitné vody pro českobudějovický region. Tento přírodní

prvek, řeka Malše, byl i důvodem, proč v roce 2005 vznikla MAS Pomalší, o. p. s., a to pro společné řešení problémů a potřeb obcí nacházejících se v povodí řeky Malše. V průběhu dalších let se k území MAS připojily i další obce ležící mimo povodí řeky Malše. Rozloha území MAS je téměř 334 km². MAS Pomalší plánuje realizaci opatření pro rozvoj svého území prostřednictvím IROP, PRV a OP Z.

MAS Rozkvět

MAS Rozkvět, z.s., se věnuje typicky venkovskému regionu, spojujícímu rovinatou oblast Hlubocké pánve s podhůřím Šumavy a atraktivním masivem hor v tzv. Trojmezí. Chelčicko – Lhenická oblast je charakteristická svojí ovocnářskou tradicí a rozsáhlými lesními pozemky, Blata charakterizuje množství vodních ploch a Pošumaví je typické chovem skotu a ovcí, a také rozsáhlými lesními pozemky včetně

částí zařazených do CHKO a NP Šumava. Území MAS v současnosti tvoří 30 obcí a má přes 24 tisíc obyvatel. Opatření pro rozvoj regionu bude MAS Rozkvět realizovat prostřednictvím PRV, IROP a OP Z. MAS bude uplatňovat při realizaci strategie v maximální možné míře přístupy Místní agendy 21 a principy udržitelného rozvoje.

Financování strategie podle programů (v tis. Kč)

Program	Příspěvek Unie	Národní veřejné zdroje (SR, SF)	Podpora celkem
Integrovaný regionální operační program	31 368,05	0,00	31 368,05
Operační program Zaměstnanost	11 105,25	1 269,00	12 374,25
Program rozvoje venkova	25 262,45	14 210,13	39 472,58
Celkem	67 735,75	15 479,13	83 214,88

MAS Sdružení Růže

MAS vznikla v lednu 2004. Již v tomto roce jako jedna z deseti MAS v ČR získala podporu pro realizaci programu LEADER+. V letech 2004–2006 čerpala dotace také z programu LEADER ČR. V letech 2007–2013 MAS úspěšně realizovala navazující program LEADER, včetně sedmi projektů spolupráce a řady dalších mezinárodních projektů, převážně česko-rakouské spolupráce. Území MAS má rozlohu 832 km², kde v 26 obcích žije cca 31 a půl tisíce obyvatel. Území je

charakteristické pestrou krajinou, která je vhodná pro trávení volného času a relaxaci. Jižní hranici území tvoří státní hranice. Ta je tvořena Novohradskými horami. Vnitřní část území má bohatý spolkový, kulturní a sociální život, jsou zde živé tradice, pestrá řemeslná výroba. Projekty MAS zahrnují podporu místních produktů, podporu dětí a mládeže, využití místních produktů v místní ekonomice a cestovním ruchu, podporu turistické destinace.

Financování strategie podle programů (v tis. Kč)

Program	Příspěvek Unie	Národní veřejné zdroje (SR, SF)	Podpora celkem
Integrovaný regionální operační program	41 884,32	0,00	41 884,32
Operační program Zaměstnanost	11 337,30	1 397,80	12 735,10
Program rozvoje venkova	31 248,91	10 416,29	41 665,20
Celkem	84 470,53	11 814,09	96 284,62



MAS Strakonicko

MAS Strakonicko, z.s., byla založena v březnu roku 2004 jako občanské sdružení, od roku 2014 je spolkem. Území MAS Strakonicko leží v Jihočeském kraji a je tvořeno Svazkem obcí středního Pootaví, Svazkem obcí Strakonicka, Svazkem obcí dolního Pootaví a Svazkem obcí šumavského Podlesí, o společné výměře cca 458 km² a cca 41 tisíce obyvatelích. Území MAS Strakonicko nebylo vytvářeno umělým způsobem, vzniklo naprosto přirozeně na základě zájmu svazků

obcí o vzájemnou spolupráci metodou LEADER. Do práce metodou LEADER tak byly od počátku zapojeny všechny členské obce a města svazků. Do zájmového území MAS patří 53 obcí, 2 městysy a dvě města. Specifikem území je výrazné správní centrum – Strakonice a kolem něj velké množství malých obcí. MAS Strakonicko plánuje realizaci opatření pro rozvoj svého území prostřednictvím IROP, PRV a OP Z.

MAS Střední Povltaví

Hlavní činností MAS je realizace SCLLD pro všestranný rozvoj a obnovu kulturního a přírodního dědictví regionu. MAS Střední Povltaví působí na území správního obvodu obce s rozšířenou působností Milevsko a je tvořeno 26 obcemi, v nichž žije přibližně 18 a půl tisíce obyvatel. Leží na severovýchodním okraji Jihočeského kraje, je vzdáleno vzdušnou čarou

cca 80 km od Prahy, 60 km od Českých Budějovic, 25 km od Písku a 20 km od Tábora. Z hlediska sídelní struktury se území nachází v jistém „vakuu“, a to vzhledem k relativně velké vzdálenosti větších center osídlení. Více než polovina území MAS byla v průběhu vývoje přeměněna na zemědělskou půdu.

Financování strategie podle programů (v tis. Kč)

Program	Příspěvek Unie	Národní veřejné zdroje (SR, SF)	Podpora celkem
Integrovaný regionální operační program	24 736,00	0,00	24 736,00
Operační program Zaměstnanost	10 873,20	1 279,20	12 152,40
Program rozvoje venkova	14 966,93	4 988,99	19 955,92
Celkem	50 576,13	6 268,19	56 844,32

MAS Šumavsko

MAS byla založena 21. dubna 2004 pod názvem CHANCE IN NATURE – LOCAL ACTION GROUP, pod kterým i 10 let působila. Od 30. 12. 2014 změnila jak jméno, na MAS Šumavsko, tak i právní formu – z občanského sdružení se stal zapsaný spolek. Cílem spolku je maximální využití potenciálu daného jihočeského území a zajištění trvale udržitelného rozvoje s ohledem na ekologické principy. Rozvoj území může být zajištěn pouze spoluprací všech zúčastněných aktérů, a proto

MAS Šumavsko intenzivně spolupracuje s řadou obcí, podnikatelských subjektů, neziskových organizací i soukromých fyzických osob. Dále se MAS podílí na mnoha projektech spolupráce, zejména s okolními MAS z Jihočeského kraje. Také se soustředí i na realizaci individuálních projektů za účelem rozvoje vzdělávání, sociálních služeb a cestovního ruchu. Rozloha území MAS je 1113 km², počet obyvatel téměř 44 tisíc. Celkový počet obcí na území MAS je 54.

Financování strategie podle programů (v tis. Kč)

Program	Příspěvek Unie	Národní veřejné zdroje (SR, SF)	Podpora celkem
Integrovaný regionální operační program	58 714,00	0,00	58 714,00
Operační program Zaměstnanost	12 829,05	809,30	13 638,35
Program rozvoje venkova	41 955,12	13 985,04	55 940,16
Celkem	113 498,17	14 794,34	128 292,51

MAS Třeboňsko

MAS Třeboňsko, o. p. s., byla založena v roce 2004 a v současné době její území zahrnuje celkem 61 obcí v 5 partnerských mikroregionech. V minulém programovém období se zaměřovala na podporu občanské vybavenosti a rozvoje obcí, obnovu kulturního dědictví, tradičního zemědělství a cestovního ruchu. V období 2007–2013 podpořila prostřednictvím své alokace z PRV 106 projektů. Území MAS Třeboňsko je především krajinou rybníků, jezer, řek a drobných potoků. Velká část území je chráněna

v rámci CHKO Třeboňsko a soustavy Natura 2000. Tyto vlastnosti, spolu s existencí zdobné venkovské architektury (selské baroko) a lázeňskému městu Třeboň, vytvářejí jedinečný region. MAS věří, že v rámci nového programového období napomůže např. k vylepšení stavu zámeckého parku v Třeboni, který skrývá i skvosty v podobě netradičních dřevin. V rámci navazování spolupráce s ostatními regiony je v hledáčku MAS např. problematika rybářství a rybníkářství, ale také živá lidová kultura a vzdělávání.

Financování strategie podle programů (v tis. Kč)

Program	Příspěvek Unie	Národní veřejné zdroje (SR, SF)	Podpora celkem
Integrovaný regionální operační program	56 819,00	0,00	56 819,00
Operační program Životní prostředí	10 000,00	0,00	10 000,00
Operační program Zaměstnanost	10 760,15	730,50	11 490,65
Program rozvoje venkova	37 763,07	12 819,03	50 582,10
Celkem	115 342,22	13 549,53	128 891,75

MAS Vltava

MAS Vltava působí na území mikroregionu Vltavotýnsko, které tvoří území celkem 14 obcí. Rozkládá se v severní části okresu České Budějovice přímo v srdci jižních Čech. Oblast je spravovaná městem Týn nad Vltavou jako obcí s rozšířenou působností. Město Týn nad Vltavou, které leží poblíž soutoku Vltavy s Lužnicí, je

přirozeným spádovým centrem mikroregionu. Velkou výhodou Vltavotýnska je jeho územní celistvost. Území správního obvodu obce s rozšířenou působností Týn nad Vltavou je totiž shodné s územní působností Sdružení měst a obcí Vltava a územní působností MAS Vltava, z.s.

Financování strategie podle programů (v tis. Kč)

Program	Příspěvek Unie	Národní veřejné zdroje (SR, SF)	Podpora celkem
Integrovaný regionální operační program	18 872,70	0,00	18 872,70
Operační program Zaměstnanost	9 856,60	1 159,60	11 016,20
Program rozvoje venkova	10 386,47	3 462,17	13 848,64
Celkem	39 115,77	4 621,77	43 737,54

MAS Vodňanská ryba

MAS Vodňanská ryba zahrnuje území, které již v historii tvořilo jednotný celek – území Prácheňska. Území MAS je dlouhodobě vnímáno především jako zemědělská oblast s rozvinutým rybníkářstvím. Až v průběhu minulého století se zde rozvinul průmysl se zaměřením na zpracovatelské činnosti. Území není bohaté na suroviny, nejsou zde téměř žádné zdroje energetických surovin. Z těchto důvodů mělo území

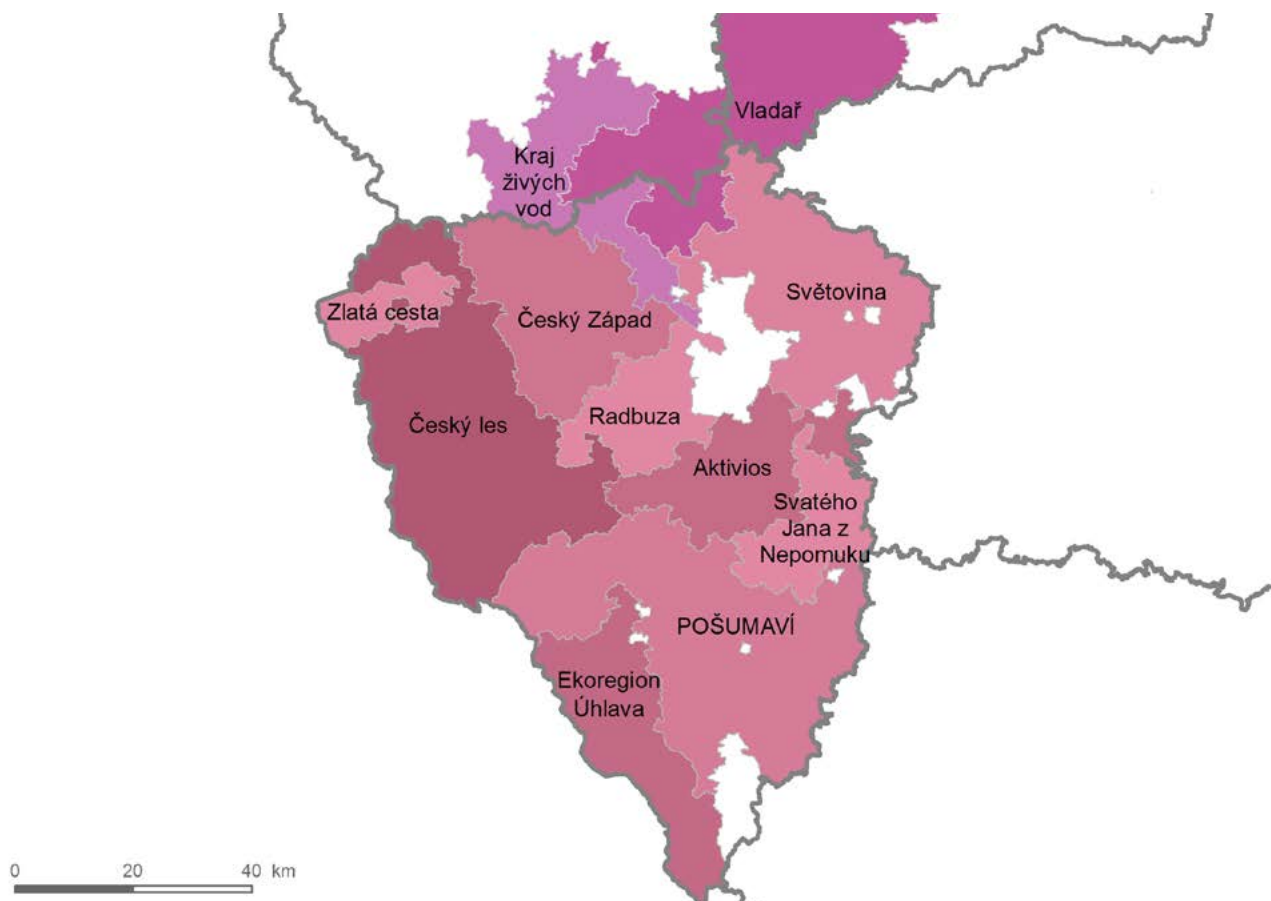
vždy spíše rekreační charakter. V současné době území zahrnuje 35 obcí s celkovým počtem cca 23 tisíc obyvatel. Jde o typický venkovský region bez větších měst. Svě území bude MAS Vodňanská ryba rozvíjet prostřednictvím IROP, OP Z a PRV. MAS se chce zaměřit na udržování a rozvoj místních tradic a neziskového sektoru.

Financování strategie podle programů (v tis. Kč)

Program	Příspěvek Unie	Národní veřejné zdroje (SR, SF)	Podpora celkem
Integrovaný regionální operační program	29 477,00	0,00	29 477,00
Operační program Zaměstnanost	12 055,55	1 475,02	13 530,57
Program rozvoje venkova	18 187,59	6 062,58	24 250,17
Celkem	59 720,14	7 537,60	67 257,74

PLZEŇSKÝ KRAJ

MAS na území Plzeňského kraje



MAS Aktivios

MAS Aktivios působí na území 68 obcí v oblasti jižního Plzeňska – Přešticka, Blovicka, Staroplzenecka a části Mirošovska. Na území o rozloze více než 560 km² žije téměř 52 tisíc obyvatel, přičemž 42 obcí má méně než 500 obyvatel. Jižní Plzeňsko vždy bylo a je rekreačním zázemím Plzně, jedná se o oblast s přírodou téměř průmyslem nedotčenou a s bohatou historií, která se odráží v podobě řady církevních i světských památek, živoucích i skomírajících. Blízkost krajského města Plzně plní důležitou roli zejména v nabídce

pracovních míst, husté síti dopravy, služeb a středního a vyššího školství. V rámci jednotlivých opatření budou v území podporovány projekty vedoucí ke zkvalitnění a rozvoji školských zařízení, sociálního bydlení, zemědělského a lesnického podnikání aj. MAS chce podpořit též výstavbu cyklostezek a budování dopravně bezpečnostních opatření na komunikacích. V rámci podpory prarodinných aktivit plánuje realizovat např. letní animační soustředění pro školní děti.

Financování strategie podle programů (v tis. Kč)

Program	Příspěvek Unie	Národní veřejné zdroje (SR, SF)	Podpora celkem
Integrovaný regionální operační program	69 927,00	0,00	69 927,00
Operační program Zaměstnanost	8 559,50	920,00	9 479,50
Program rozvoje venkova	24 980,27	8 326,75	33 307,02
Celkem	103 466,77	9 246,75	112 713,52

MAS Český les

Území MAS Český les je tvořeno 77 obcemi, celkovou rozlohu má 1498 km² a žije v něm téměř 62 tisíc obyvatel. Geomorfologicky leží většina území MAS Český les v Českoleské oblasti a po celé délce jím prochází CHKO Český les. Jde o periferní venkovské území sousedící se Spolkovou republikou Německo. Důležitým předpokladem rozvoje je podpora zemědělců a lesníků a dále zejména malých a středních podniků. Důležitou součástí v oblasti boje

proti chudobě a sociálnímu vyloučení je podpora sociálního podnikání, které doposud v území MAS Český les prakticky neexistuje. Plánuje se výstavba cyklostezek jako alternativa k automobilové dopravě, neboť mnoho lidí jezdí v současné době do práce na kole. V oblasti zachování kvality životního prostředí se plánuje zejména likvidace a eliminace invazních druhů rostlin a výsadba původních druhů dřevin.

Financování strategie podle programů (v tis. Kč)

Program	Příspěvek Unie	Národní veřejné zdroje (SR, SF)	Podpora celkem
Integrovaný regionální operační program	82 395,00	0,00	82 395,00
Operační program Životní prostředí	22 754,02	4 015,41	26 769,43
Operační program Zaměstnanost	13 237,90	888,50	14 126,40
Program rozvoje venkova	56 912,70	18 970,90	75 883,60
Celkem	175 299,62	23 874,81	199 174,43

MAS Český Západ

Území MAS Český Západ se nachází v Plzeňském kraji, na rozhraní okresů Tachov a Plzeň-sever. Území lze členit do 4 oblastí – Konstantinolázeňsko, Stříbrsko, Plánsko a Hracholusky. Jedná se o příhraniční oblast se Spolkovou republikou Německo, konkrétně svobodním státem Bavorsko. Území MAS má rozlohu 750 km² a bydlí v něm téměř 30 tisíc obyvatel. Území je do značné míry poznamenáno historickým vývojem po roce 1945. Jedná se o hospodářsky slabé území, ale s velkým množstvím kulturních a přírodních památek.

Území má nízkou hustotu zalidnění, což s sebou přináší problémy s dostupností služeb i pracovních příležitostí. V sociální oblasti je typické nižší dosažené vzdělání obyvatel a vyšší počet dlouhodobě nezaměstnaných. Množství kulturních památek a existence léčebných lázní v regionu vytváří dobré podmínky pro rozvoj turismu, který je však omezen nedostatečnými investicemi, nedostatkem kvalifikovaného personálu a chybějící společnou propagační strategií regionu.

Financování strategie podle programů (v tis. Kč)

Program	Příspěvek Unie	Národní veřejné zdroje (SR, SF)	Podpora celkem
Integrovaný regionální operační program	39 770,00	0,00	39 770,00
Operační program Životní prostředí	4 481,40	790,86	5 272,26
Operační program Zaměstnanost	12 099,73	1 691,36	13 791,09
Program rozvoje venkova	24 177,28	13 599,72	37 777,00
Celkem	80 528,41	16 081,94	96 610,35

Ekoregion Úhlava

MAS působí od roku 2005 v okolí Nýrska a od roku 2014 také v Železně Rudě, Prášilech, Srní a v Modravě, tedy v regionu, pro nějž je typická krásná příroda vybízející k letním i zimním sportům a celoroční rekreaci. Území MAS zahrnuje 13 obcí o rozloze 624 km², kde žije téměř 14 tisíc obyvatel. Opatření pro rozvoj svého území

bude Ekoregion Úhlava realizovat prostřednictvím IROP, OP Z a PRV. V rámci těchto programů budou realizovány projekty týkající se například bezpečnosti dopravy, infrastruktury v lesích, infrastruktury pro vzdělávání a rozvoje drobného a malého podnikání.

Financování strategie podle programů (v tis. Kč)

Program	Příspěvek Unie	Národní veřejné zdroje (SR, SF)	Podpora celkem
Integrovaný regionální operační program	18 500,00	0,00	18 500,00
Operační program Zaměstnanost	8 500,00	1 460,00	9 960,00
Program rozvoje venkova	22 206,83	7 402,28	29 609,11
Celkem	49 206,83	8 862,28	58 069,11

MAS Pošumaví

MAS Pošumaví působí na území 99 obcí, jejichž celková rozloha i s místními částmi činí 1494 km² a žije zde cca 84 a půl tisíce obyvatel. MAS Pošumaví vznikla jako zájmové sdružení právnických osob na jaře roku 2004 na základě iniciativy obcí, podnikatelských subjektů a nestátních neziskových organizací z klatovského a domažlického okresu a okresu Plzeň-jih pro potřeby právě vyhlášeného programu LEADER ČR

a následně LEADER+. Přirozeným centrem území MAS je město Klatovy, které je druhým největším městem Plzeňského kraje a zároveň bývalým okresním městem. Jde o území, kde je na jedné straně ekonomickým a sociálním problémem udržet obyvatele z důvodů horší obslužnosti a nedostatku pracovních příležitostí, zároveň však jde o území s relativně vysokým přírodním potenciálem.

Financování strategie podle programů (v tis. Kč)

Program	Příspěvek Unie	Národní veřejné zdroje (SR, SF)	Podpora celkem
Integrovaný regionální operační program	113 027,00	0,00	113 027,00
Operační program Zaměstnanost	13 132,50	1 545,00	14 677,50
Program rozvoje venkova	67 090,87	11 839,55	78 930,42
Celkem	193 250,37	13 384,55	206 634,92

MAS Radbuza

MAS Radbuza působí v zájmovém území, pod které spadá severozápadní část okresu Plzeň-jih, jižní část okresu Plzeň-sever, východní část okresu Domažlice a zahrnuje regiony Dobřanska, Holýšovska, Chotěšovska, Nýřanska a Stodská. Nejvýznamnějším fenoménem území je řeka Radbuza, podle které byla MAS i pojmenována. Území MAS zahrnuje celkem 38 obcí s rozlohou 374 km² a počtem obyvatel cca 44 tisíc. Charakter území MAS Radbuza je převážně venkovský a zemědělský. V rámci jednotlivých opatření

budou v území podporovány projekty ke zkvalitnění a rozvoji školských zařízení, sociálního bydlení a sociálního podnikání. MAS Radbuza také plánuje podpořit výstavbu cyklostezek a budování dopravně bezpečnostních opatření na komunikacích ke zvýšení bezpečnosti obyvatel. Další projekty budou zaměřeny na restaurování a modernizaci národní kulturní památky – kláštera premonstrátek v Chotěšově, a to s cílem zatraktivnit tuto historickou dominantu zájmového území pro návštěvníky.

Financování strategie podle programů (v tis. Kč)

Program	Příspěvek Unie	Národní veřejné zdroje (SR, SF)	Podpora celkem
Integrovaný regionální operační program	59 170,00	0,00	59 170,00
Operační program Zaměstnanost	8 423,50	1 200,00	9 623,50
Program rozvoje venkova	17 884,28	5 961,42	23 845,70
Celkem	85 477,78	7 161,42	92 639,20

MAS svatého Jana z Nepomuku

Území působnosti MAS svatého Jana z Nepomuku zahrnuje 27 měst a obcí bývalého okresu Plzeň-jih v západních Čechách. Území geograficky leží na rozhraní Plzeňského, Středočeského a Jihočeského kraje, s krajským centrem Plzní v dojezdové vzdálenosti asi 30 km. Celková rozloha území je 342 km², počet obyvatel přibližně 13 tisíc. Krajinu území tvoří zvlněná pahorkatina s nadmořskými výškami okolo 500 m. n. m.

Území charakterizuje vysoký podíl zemědělské a lesní půdy a poměrně nízký podíl vodních ploch. Opatření pro rozvoj svého území bude MAS svatého Jana z Nepomuku realizovat prostřednictvím IROP, OP Z a PRV. Kromě projektů z uvedených operačních programů se MAS zaměřuje na vzdělávání jako na investici do budoucnosti území. Pro financování těchto aktivit využívá například program Erasmus+.

Financování strategie podle programů (v tis. Kč)

Program	Příspěvek Unie	Národní veřejné zdroje (SR, SF)	Podpora celkem
Integrovaný regionální operační program	17 658,00	0,00	17 658,00
Operační program Zaměstnanost	8 674,25	1 335,75	10 010,00
Program rozvoje venkova	10 996,12	6 185,32	17 181,44
Celkem	37 328,37	7 521,07	44 849,44



MAS Světovina

MAS Světovina se rozkládá v severní části Plzeňského kraje, na území okresů Plzeň-sever a Rokycany. Území MAS je z hlediska přírodních podmínek velmi rozmanité, rozkládá se v nadmořských výškách od 250 do 750 metrů n. m. Střední část území je položena spíše níže, jeho přirozenou osu tvoří údolí řeky Berounky a jejího přítoku Střely. Biogeograficky nejcennější částí území jsou okraje Brd a Křivoklátská vrchovina. To, že je přírodní a krajinný charakter jednou ze silných stránek území, dokládá i řada vyhlášených přírodních

parků a maloplošných chráněných území (např. PP Horní Berounka, PP Horní Střela, PP Odlezecké jezero). Na severovýchodě území se rozkládá část CHKO Křivoklátsko, která byla pro mimořádný přírodovědecký a ochranný význam začleněna do světové sítě biosférických rezervací UNESCO. Na území MAS lze najít i několik míst zařazených pro svůj význam do soustavy Natura 2000 (např. Kamenec, Kaňon Střely, Berounka apod.).

Financování strategie podle programů (v tis. Kč)

Program	Příspěvek Unie	Národní veřejné zdroje (SR, SF)	Podpora celkem
Integrovaný regionální operační program	74 793,67	0,00	74 793,67
Operační program Životní prostředí	2 300,00	0,00	2 300,00
Operační program Zaměstnanost	9 868,51	1 160,99	11 029,50
Program rozvoje venkova	38 845,24	12 948,42	51 793,66
Celkem	125 807,42	14 109,41	139 916,83

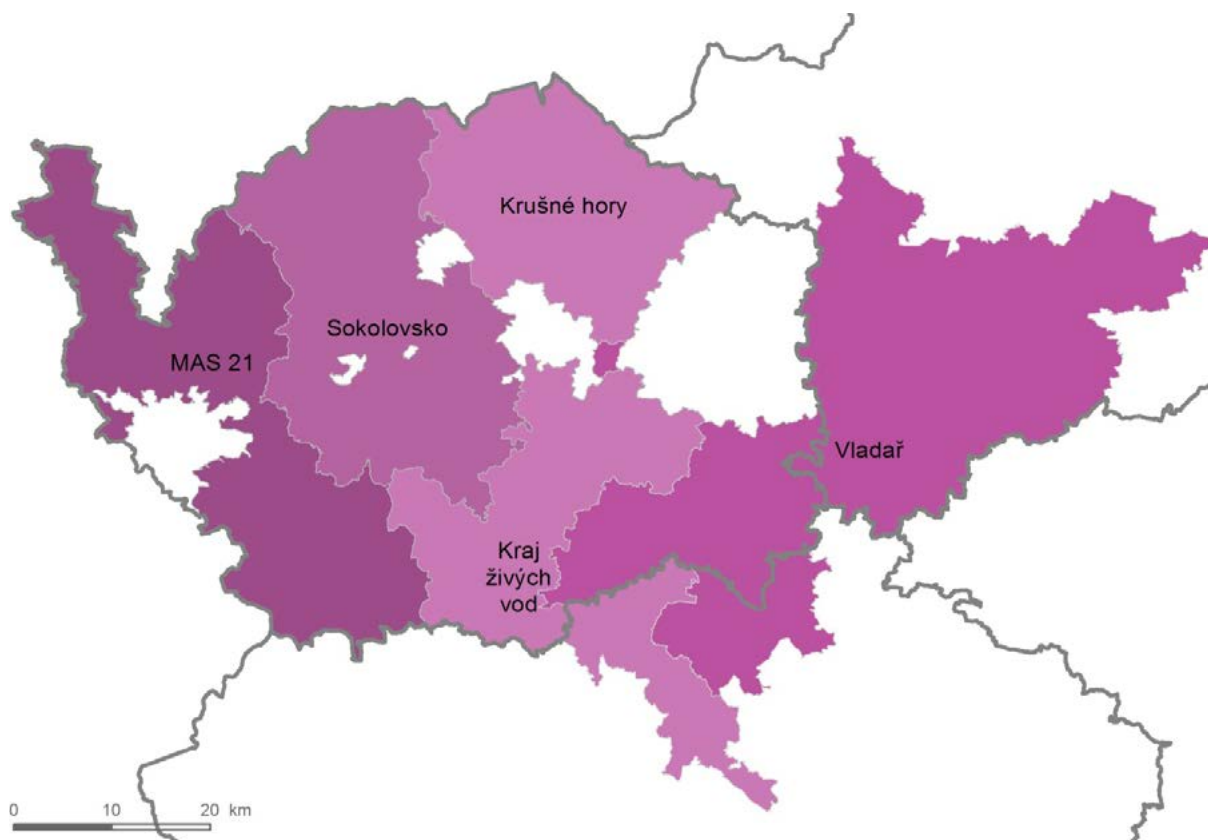
MAS Zlatá cesta

Území působnosti MAS Zlatá cesta se nachází v Plzeňském kraji při hranici se spolkovou zemí Bavorsko a částečně zasahuje do CHKO Český les. Zahrnuje území města Tachov a 6 venkovských obcí s celkovou rozlohou 178 km² a počtem obyvatel téměř 15 tisíc. Rozvoj území plánuje MAS realizovat prostřednictvím opatření podporovaných z IROP, OP Z a PRV. MAS mimo jiné spolupracuje s partnery v Bavorsku na podpoře venkovského turistického ruchu. Také provozuje odpolední klub otevřených dveří pro školní mládež, rodinné centrum, farmářské trhy a kulturně

společenské či sportovní akce pro veřejnost. Plánuje se nadále podílet na rozvoji sociálních služeb, podnikání a tvorbě pracovních míst v regionu. Významnou kulturní památkou území MAS je Jízdárna Světce – největší česká jízdárna a druhá největší jízdárna ve střední Evropě. Před rokem 1989 byl její stav natolik havarijní, že se uvažovalo o její demolicí. Její záchrana započala v roce 2000. V minulém programovém období byly některé dílčí opravy podpořeny v rámci realizace SPL, podpora revitalizace kulturních památek se rovněž plánuje prostřednictvím strategie CLLD.

KARLOVARSKÝ KRAJ

MAS na území Karlovarského kraje



MAS 21

MAS 21, o. p. s., byla založena v roce 2005 jako nestátní nezisková organizace a své jméno získala podle silnice č. 21, která se vine napříč téměř celým jejím územím. Na území o rozloze 766 km² žije přibližně 56 tisíc obyvatel, hustota osídlení je cca 73 obyv./km². Území MAS leží ve správním obvodu okresu Cheb na hranici se Spolkovou republikou Německo a tvoří jej 35 obcí.

MAS 21, o. p. s., je partnerstvím občanů, nestátních neziskových organizací, podnikatelů a subjektů veřejné správy, jejichž společným cílem je rozvoj regionu, ve kterém žijí, podnikají, působí. V rámci realizace SCLLD MAS 21 bude možné podávat žádosti o podporu integrovaných projektů do tří operačních programů – IROP, PRV, OP Z.

Financování strategie podle programů (v tis. Kč)

Program	Příspěvek Unie	Národní veřejné zdroje (SR, SF)	Podpora
Integrovaný regionální operační program	74 847,20	0,00	74 847,20
Operační program Zaměstnanost	12 009,75	1 890,25	13 900,00
Program rozvoje venkova	32 192,05	10 730,68	42 922,73
Celkem	119 049,00	12 620,93	131 669,93

MAS Kraj živých vod

Území MAS je zvláštní na jedné straně specifickým přírodním i kulturním bohatstvím, na straně druhé také nepříznivým, sociálně poněkud nestabilním charakterem. V neposlední řadě je to území silně dotčené neurvalým vysídlováním na začátku i konci druhé světové války. Území má rozlohu 626 km² a žije v něm přibližně 14 tisíc obyvatel. V současné době MAS působí na území 21 obcí (14 obcí v Karlovarském a 7 obcí v Plzeňském kraji). Základní platformou pro vznik MAS Kraj živých vod, z.s., byl Svazek obcí

Slavkovský les pro obnovu venkova, jenž vznikl v roce 1995. O deset let později se stal zakládajícím členem MAS Kraj živých vod, z.s. V té době měl svazek obcí již bohatou zkušenost s místními nevládními organizacemi i podnikatelskými subjekty, se kterými realizoval celou řadu drobných projektů na území svých obcí. Tématem SCLLD je především harmonický rozvoj území, dosažitelný využitím přírodních i kulturních unikátů při maximálním zapojení místního, často velmi vykořeněného obyvatelstva.

Financování strategie podle programů (v tis. Kč)

Program	Příspěvek Unie	Národní veřejné zdroje (SR, SF)	Podpora celkem
Integrovaný regionální operační program	18 500,00	0,00	18 500,00
Operační program Zaměstnanost	8 947,37	526,33	9 473,70
Program rozvoje venkova	18 997,46	10 686,08	29 683,54
Celkem	46 444,83	11 212,41	57 657,24



MAS Krušné hory

MAS Krušné hory, o. p. s., má za cíl podílet se na rozvoji kvalitního života na krušnohorském a podkrušnohorském venkově. Má snahu posilovat přitažlivost tohoto území jak pro mladou generaci, tak i podnikatele a živnostníky. Současně respektuje přírodní a kulturní dědictví regionu. Uvědomuje si, že je nejen potřeba omezovat negativní vlivy člověka v krajině či patologické jevy ve společnosti, ale také

podpořit začleňování co možná nejširšího okruhu občanů do veřejného dění, to vše na principu partnerství komunální sféry, podnikatelů a neziskových organizací a transparentních a nediskriminačních postupů. Území MAS leží v severovýchodní části Karlovarského kraje a je tvořeno 26 městy a obcemi. Rozloha území činí 499 km², počet obyvatel území je cca 48 tisíc.

Financování strategie podle programů (v tis. Kč)

Program	Příspěvek Unie	Národní veřejné zdroje (SR, SF)	Podpora celkem
Integrovaný regionální operační program	64 436,60	0,00	64 436,60
Operační program Zaměstnanost	11 951,00	1 050,00	13 001,00
Program rozvoje venkova	22 468,48	7 489,48	29 957,96
Celkem	98 856,08	8 539,48	107 395,56

MAS Sokolovsko

Území MAS Sokolovsko prakticky kopíruje hranice okresu Sokolov. Na severu se dotýká hranice Německa, na východě pak sousedí s okresem Karlovy Vary a na západě a jihu s okresem Cheb. Rozloha území činí 770 km², což je zhruba pětina rozlohy Karlovarského kraje. V MAS Sokolovsko je zastoupeno celkem 37 měst a obcí s počtem obyvatel cca 90 tisíc. MAS

Sokolovsko, o. p. s., byla založena v r. 2009. Na území MAS se kromě Sokolovské pánve (místo aktivní těžby uhlí) nachází také CHKO Slavkovský les a část Krušných hor včetně řady přírodních rezervací. Z památkového hlediska patří mezi nejvýznamnější místa např. hrad Loket, středověký důl Jeroným (NKP) či klášter Chlum sv. Maří.

Financování strategie podle programů (v tis. Kč)

Program	Příspěvek Unie	Národní veřejné zdroje (SR, SF)	Podpora celkem
Integrovaný regionální operační program	121 183,28	0,00	121 183,28
Operační program Zaměstnanost	19 934,20	1 763,28	21 697,48
Program rozvoje venkova	36 103,03	12 034,35	48 137,38
Celkem	177 220,51	13 797,63	191 018,14

MAS Vladař

Území MAS Vladař zahrnuje 53 obcí z Ústeckého, Karlovarského a Plzeňského kraje, žije zde přibližně 82 tisíc obyvatel na území 1380 km². Obce MAS se potýkají s vysokou nezaměstnaností a oproti jiným regionům i malým podílem producentů lokálních výrobků a drobného podnikání obecně. Velká část území je využívána k zemědělství, světový ohlas má zejména pěstování chmele na Žatecku. Pro rozvoj území integrovaným nástrojem CLLD využije MAS

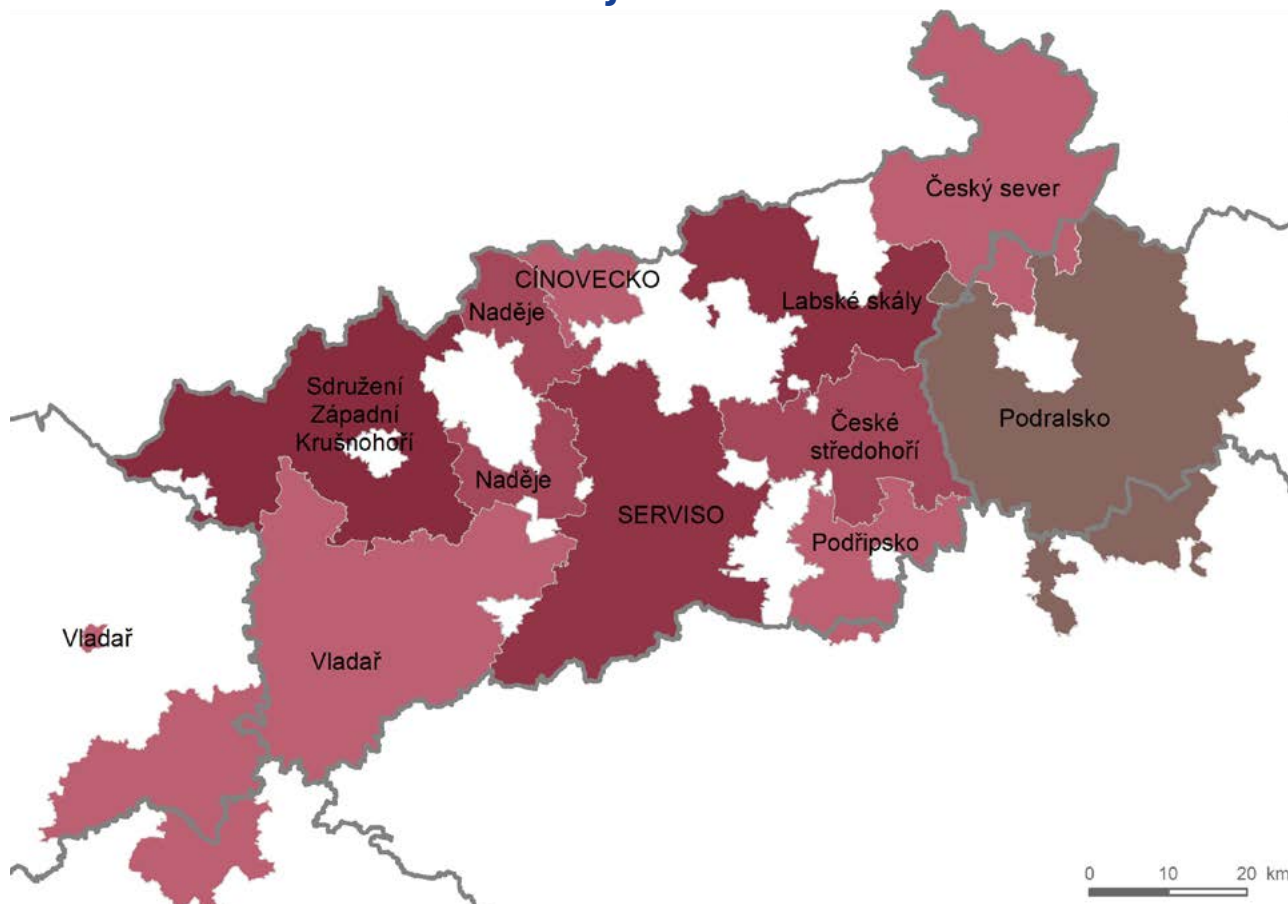
Vladař, o. p. s., programové rámce IROP, PRV a OP Z. Dlouhodobou strategickou vizí rozvoje je zlepšení kvality života ve venkovském prostoru. MAS Vladař zpracovává mimo SCLLD také tři místní akční plány rozvoje vzdělávání, realizuje a připravuje projekty pro zaměstnávání lidí ze znevýhodněných cílových skupin i projekty národní spolupráce v rámci PRV na podporu lokální ekonomiky.

Financování strategie podle programů (v tis. Kč)

Program	Příspěvek Unie	Národní veřejné zdroje (SR, SF)	Podpora celkem
Integrovaný regionální operační program	110 410,00	0,00	110 410,00
Operační program Zaměstnanost	21 448,05	2 819,95	24 268,00
Program rozvoje venkova	48 259,42	25 985,80	74 245,22
Celkem	180 117,47	28 805,75	208 923,22

ÚSTECKÝ KRAJ

MAS na území Ústeckého kraje



MAS Cínovecko

MAS Cínovecko sdružuje venkovský prostor od podhůří Krušných hor až k jejich vrcholům a významnému hraničnímu přechodu Cínovec. MAS považuje své území za bránu do východního Krušnohoří. Na území osmi obcí o výměře 118 km² žije asi 19 a půl tisíce obyvatel. Zkušenosti se strategickým rozvojem MAS Cínovecko zatím sbírá a doposud neimplementovala strategii prostřednictvím prostředků EU. Avšak díky

metodě LEADER se postupně etabluje jako významný aktér rozvoje venkovského prostoru. Dosavadním úspěchem MAS je realizace projektů na vzdělávání a přenos zkušeností v rámci partnerských projektů s jinými MAS, a to i zahraničními. Dalším cílem MAS je zajistit všestranný rozvoj ekonomických aktivit a plnohodnotný život ve venkovském prostředí svého území.

Financování strategie podle programů (v tis. Kč)

Program	Příspěvek Unie	Národní veřejné zdroje (SR, SF)	Podpora celkem
Integrovaný regionální operační program	26 255,00	0,00	26 255,00
Operační program Zaměstnanost	11 922,95	701,35	12 624,30
Program rozvoje venkova	6 342,85	2 114,95	8 457,80
Celkem	44 520,80	2 816,30	47 337,10

MAS České středohoří

MAS České středohoří působí v okrese Litoměřice na území ORP Litoměřice, Lovosice a Roudnice nad Labem a zahrnuje převážně část CHKO České středohoří na pravém břehu Labe. Území MAS zahrnuje 34 obcí s celkem 44 a půl tisíci obyvateli. V programovém období 2014–2020 hodlá MAS realizovat v území opatření z IROP (např. opatření Podpora vzniku a rozvoje sociálních služeb, Zkvalitnění výuky ZŠ a celoživotního vzdělávání, Infrastruktura – dostupnost a rozvoj sociálních služeb), OP Z (např. Zavádění

bezpečnostních a preventivních programů a opatření, Podpora vzniku a rozvoje sociálního podnikání) a z PRV (např. Investice do zemědělských podniků, Zpracování a uvádění na trh zemědělských produktů, Podpora investic na založení nebo rozvoj nezemědělských činností). V rámci klíčového projektu plánuje MAS pomoci členským obcím s prevencí kriminality, zajišťováním veřejného pořádku a zvyšováním pocitu bezpečnosti.

Financování strategie podle programů (v tis. Kč)

Program	Příspěvek Unie	Národní veřejné zdroje (SR, SF)	Podpora celkem
Integrovaný regionální operační program	61 142,00	0,00	61 142,00
Operační program Zaměstnanost	16 994,90	1 499,70	18 494,60
Program rozvoje venkova	18 201,57	6 067,19	24 268,76
Celkem	96 338,47	7 566,89	103 905,36

MAS Český sever

MAS Český sever, z.s., byla založena v roce 2004. Hlavní činností spolku je zajištění udržitelného rozvoje regionu prostřednictvím metody LEADER ve prospěch subjektů působících v území, zhodnocení přírodního a kulturního dědictví, zlepšování kvality života, životního prostředí a posílení ekonomického prostředí. Z původních 18 obcí na Šluknovsku rozšířila

MAS území své působnosti na 41 obcí v Ústeckém a Libereckém kraji. Na území o rozloze 653 km², které zahrnuje mikroregiony Sever, Tolštejn, České Švýcarsko, Českokamenicko a Novoborsko, žije 73 tisíc obyvatel. Strategii rozvoje svého území bude MAS Český sever realizovat prostřednictvím IROP, OP Z, OP ŽP a PRV.

Financování strategie podle programů (v tis. Kč)

Program	Příspěvek Unie	Národní veřejné zdroje (SR, SF)	Podpora celkem
Integrovaný regionální operační program	97 824,00	0,00	97 824,00
Operační program Životní prostředí	11 953,56	0,00	11 953,56
Operační program Zaměstnanost	17 713,00	1 623,01	19 336,01
Program rozvoje venkova	30 692,75	10 230,91	40 923,66
Celkem	158 183,31	11 853,92	170 037,23

MAS Labské skály

Území MAS Labské skály leží v Ústeckém kraji v ORP Děčín a ORP Ústí nad Labem. V území se dotýkají CHKO České Středohoří a Labské pískovce. Na území MAS se nachází množství přírodních scenerií tvořených pískovcovými skálami. Nachází se zde množství vesnických kostelíků, které jsou postupně opravovány, lidová architektura, velmi cenné drobné památky v krajině. Území má také zajímavou historii dobývání nerostů. MAS Labské skály bude v rámci své SCLLD realizovat opatření s podporou čtyř operačních programů. V rámci IROP se zaměří na podporu investic

do škol, do podpory projektů pro udržitelnou dopravu a bezpečnost a pro rozvoj zázemí pro sociální služby. Z OP Z budou podpořeny projekty prorodinných opatření, sociálních služeb i projekty na provoz sociálních podniků. V rámci PRV nabídne MAS podporu investic do zemědělských a zpracovatelských podniků a venkovské turistiky včetně agroturistiky. V rámci OP ŽP bude MAS realizovat klíčový projekt na likvidaci křídlatky a nabídne žadatelům dotace na výsadbu dřevin.

Financování strategie podle programů (v tis. Kč)

Program	Příspěvek Unie	Národní veřejné zdroje (SR, SF)	Podpora celkem
Integrovaný regionální operační program	44 909,00	0,00	44 909,00
Operační program Životní prostředí	5 440,00	0,00	5 440,00
Operační program Zaměstnanost	9 989,20	1 142,80	11 132,00
Program rozvoje venkova	18 261,37	6 087,13	24 348,50
Celkem	78 599,57	7 229,93	85 829,50



MAS Naděje

Území MAS Naděje se nachází v Ústeckém kraji, je tvořeno správními obvody 22 obcí, které se nacházejí z převážné části na území ORP Most, ORP Litvínov a ORP Teplice. Celková rozloha území MAS činí 299 km² s počtem obyvatel přes 32 tisíc. Území lze z historického pohledu definovat jako území, které bylo a stále je velmi silně dotčeno intenzivní povrchovou těžbou hnědého uhlí. Tato skutečnost velmi významně ovlivňuje charakter venkovského prostoru velké

části území MAS Naděje. Opatření pro rozvoj území bude MAS Naděje realizovat prostřednictvím IROP (opatření na podporu kvalitního školství či sociálního a komunitního podnikání), OP Z (podpora v sociální oblasti, např. zvyšování zaměstnanosti), PRV a OP ŽP. Vizi MAS Naděje je prostřednictvím propojování ekonomických aktivit napříč partnerským spektrem podpořit místní rozvoj a přispět tak ke zvýšení atraktivity území.

Financování strategie podle programů (v tis. Kč)

Program	Příspěvek Unie	Národní veřejné zdroje (SR, SF)	Podpora celkem
Integrovaný regionální operační program	43 487,00	0,00	43 487,00
Operační program Životní prostředí	3 216,20	0,00	3 216,20
Operační program Zaměstnanost	14 983,80	1 646,70	16 630,50
Program rozvoje venkova	12 046,32	6 486,48	18 532,80
Celkem	73 733,32	8 133,18	81 866,50

MAS Sdružení Západní Krušnohoří

Území působnosti MAS je v Ústeckém kraji na území ORP Chomutov, Kadaň, Litvínov a Louny. Území MAS se skládá z 36 obcí o výměře cca 741 km² s téměř 54 tisíci obyvateli. Ekonomika území byla nejvíce ovlivněna těžkým průmyslem, těžbou hnědého uhlí a koncentrací výroby elektřiny. V důsledku ekologického zatížení prostředí průmyslem došlo k dlouhodobé degradaci všech ostatních ekonomických aktivit v území, které

svou diverzifikací vytváří v ostatních regionech dostatečný „polštář“ ve výkyvech v zaměstnanosti. Z toho do budoucna vyplývá potřeba vzniku a rozšiřování, případně diverzifikace činností malých a středních podniků v území MAS. Limitujícím faktorem rozvoje území je nepříznivá vzdělanostní struktura populace.

Financování strategie podle programů (v tis. Kč)

Program	Příspěvek Unie	Národní veřejné zdroje (SR, SF)	Podpora celkem
Integrovaný regionální operační program	72 075,00	0,00	72 075,00
Operační program Zaměstnanost	22 674,60	3 069,15	25 743,75
Program rozvoje venkova	31 110,36	10 370,12	41 480,48
Celkem	125 859,96	13 439,27	139 299,23

MAS Podřipsko

MAS Podřipsko působí v jihovýchodní části Ústeckého kraje v okolí hory Říp a částečně také v severní části Středočeského kraje. Hlavním centrem území je obec s rozšířenou působností Roudnice nad Labem. Do územní působnosti MAS spadá 30 obcí, v území žije více

než 36 tisíc obyvatel. SCLLD MAS Podřipsko 2014–2020 bude realizována prostřednictvím IROP, OP Z, OP ŽP a PRV. V rámci naplňování strategie plánuje MAS mimo jiné realizaci opatření na podporu cestovního ruchu v oblasti památné hory Říp.

Financování strategie podle programů (v tis. Kč)

Program	Příspěvek Unie	Národní veřejné zdroje (SR, SF)	Podpora celkem
Integrovaný regionální operační program	48 418,00	0,00	48 418,00
Operační program Životní prostředí	3 398,10	0,00	3 398,10
Operační program Zaměstnanost	13 481,00	1 545,66	15 026,66
Program rozvoje venkova	13 017,75	4 339,25	17 357,00
Celkem	78 314,85	5 884,91	84 199,76



SERVISO

MAS SERVISO se nachází v Ústeckém kraji na rozmezí okresů Louny, Litoměřice a Teplice. Severní část území MAS je tvořena převážně hornatým Českým středohořím i s jeho nejvyšším vrcholem Milešovkou, na území obcí Bílina, Ledvice, Hostomice a Světec zasahuje Mostecká pánev. Nejjižnější část území se zvedá do vrchoviny Džbán. Obě hornaté části jsou

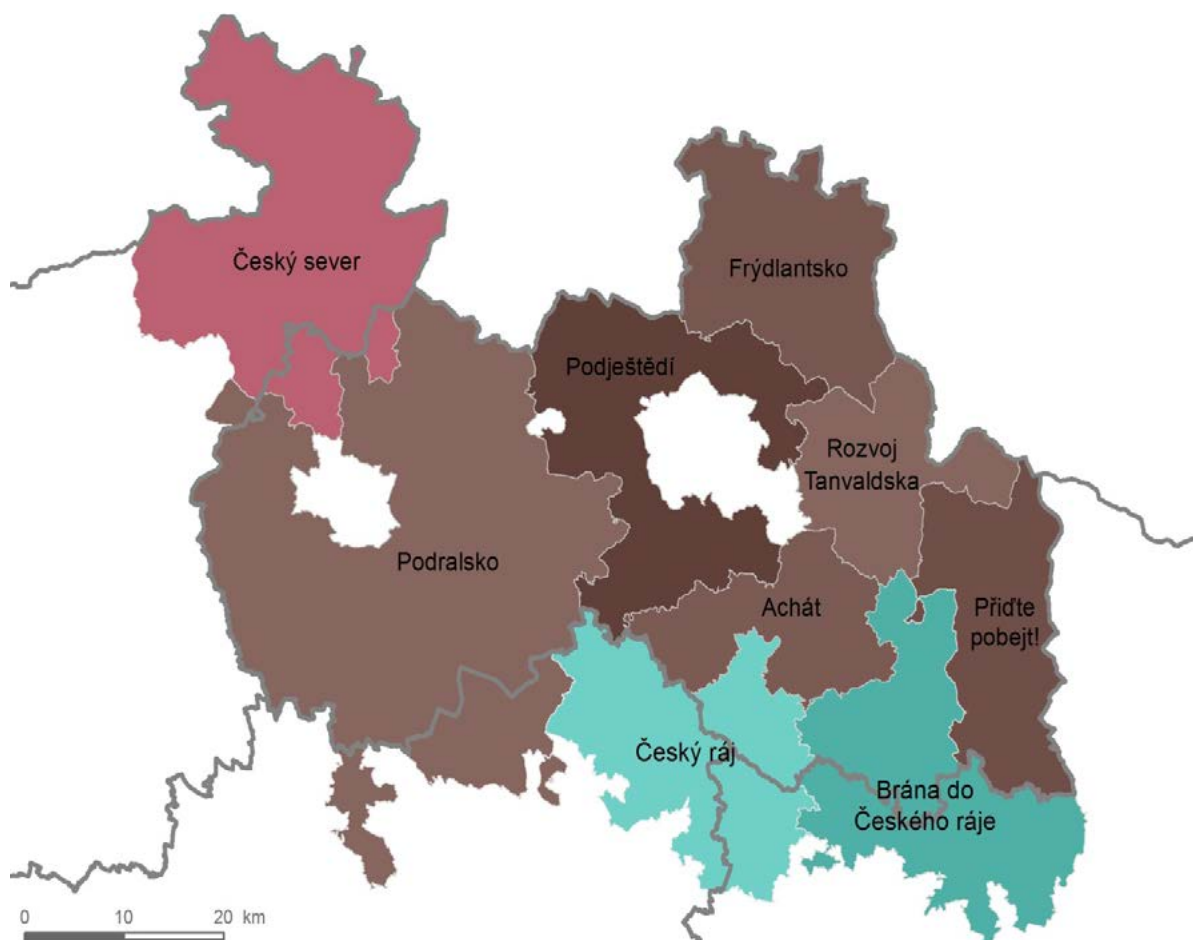
pak odděleny Dolnooharskou tabulí. Celková rozloha území MAS činí 796 km², území se skládá z celkem 73 obcí, z nichž 5 má statut města (Bílina, Ledvice, Libochovice, Třebenice, Louny). Opatření pro rozvoj svého území bude MAS realizovat prostřednictvím IROP, OP Z, OP ŽP a PRV.

Financování strategie podle programů (v tis. Kč)

Program	Příspěvek Unie	Národní veřejné zdroje (SR, SF)	Podpora celkem
Integrovaný regionální operační program	103 051,25	0,00	103 051,25
Operační program Životní prostředí	20 203,00	0,00	20 203,00
Operační program Zaměstnanost	18 785,00	1 564,00	20 349,00
Program rozvoje venkova	35 866,50	11 955,50	47 822,00
Celkem	177 905,75	13 519,50	191 425,25

LIBERECKÝ KRAJ

MAS na území Libereckého kraje



MAS Achát

MAS působí na území 37 obcí ve čtyřech ORP (Semily, Turnov, Jablonec nad Nisou a Železný Brod). Celková rozloha území je cca 231 km² a žije zde téměř 35 tisíc obyvatel. Velká část území je součástí CHKO Český ráj a kromě krásné přírody je zde k vidění i spousta památek a významných míst. Mezi nejznámější patří zámek Sychrov, hrad Frýdštejn, Riegrova stezka,

Suché, Besedické a Klokočské skály, Maloskalsko, Svijanský zámek nebo Běliště. Rozvoj území bude MAS podporovat prostřednictvím IROP, OP Z a PRV. Mezi další aktivity MAS patří spolupráce s místními MŠ a ZŠ, společné projekty k podpoře cestovního ruchu, společenského a sportovního života v obcích.

Financování strategie podle programů (v tis. Kč)

Program	Příspěvek Unie	Národní veřejné zdroje (SR, SF)	Podpora celkem
Integrovaný regionální operační program	45 998,00	0,00	45 998,00
Operační program Zaměstnanost	10 022,35	1 343,65	11 366,00
Program rozvoje venkova	11 959,41	3 986,47	15 945,88
Celkem	67 979,76	5 330,12	73 309,88

MAS Frýdlantsko

MAS Frýdlantsko působí na území 18 měst a obcí Frýdlantského výběžku a podporuje udržitelný rozvoj tohoto území. Území MAS má celkovou rozlohou 349 km² a cca 24 a půl tisíce obyvatel. SCLLD „Frýdlantsko 2020“ by měla být realizována prostřednictvím IROP, OP Z a PRV. Strategický cíl je zaměřen na zlepšení kvality života venkovské oblasti a rozvoj komunitního života,

rozvoj a diverzifikaci místní ekonomiky a udržitelný rozvoj území a krajiny. Nezbytným nástrojem k tomu je spolupráce a komunikace na partnerské úrovni. Mimo jiné chce MAS podporovat rozvoj podnikání, bezpečnost dopravy, modernizaci škol, rozvoj a zkvalitnění sociálních služeb v území, poskytování sociálních služeb a vznik komunitního centra.

MAS Podještědí

MAS Podještědí, z.s., vznikla v roce 2004. Území MAS se nachází v severní středové části Libereckého kraje a je součástí Euroregionu Nisa. Územní působnost má MAS v rámci 27 obcí s více než 38 tisíci obyvateli. SCLLD MAS Podještědí obsahuje programové rámce

IROP, PRV a OP Z. S podporou IROP MAS plánuje např. rozvoj infrastruktury a podporu nemotorové dopravy, prostřednictvím PRV podporu podnikání v obcích a s pomocí OP Z např. podporu služeb komunitního charakteru.

Financování strategie podle programů (v tis. Kč)

Program	Příspěvek Unie	Národní veřejné zdroje (SR, SF)	Podpora celkem
Integrovaný regionální operační program	50 345,00	0,00	50 345,00
Operační program Zaměstnanost	10 960,00	1 567,22	12 527,22
Program rozvoje venkova	19 071,75	6 357,25	25 429,00
Celkem	80 376,75	7 924,47	88 301,22



LAG Podralsko

LAG Podralsko působí na území 62 obcí o celkové výměře 1213 km², kde žije přes 72 tisíc obyvatel. Jádro území tvoří obce Mikroregionu Podralsko, jehož velkou část zaujímá rozsáhlý bývalý vojenský výcvikový prostor Ralsko. Opatření pro rozvoj svého území bude MAS realizovat prostřednictvím IROP, OP Z a PRV.

MAS plánuje realizovat projekty v rámci IROP zejména v oblasti investic do infrastruktury škol a bezpečnosti dopravy – chodníky, cyklotrasy a cyklostezky. Prostřednictvím OP Z se chce MAS zaměřit na podporu prarodinných opatření a přes PRV na podporu zemědělců, malých podnikatelů a cestovního ruchu.

Financování strategie podle programů (v tis. Kč)

Program	Příspěvek Unie	Národní veřejné zdroje (SR, SF)	Podpora celkem
Integrovaný regionální operační program	96 606,00	0,00	96 606,00
Operační program Zaměstnanost	11 577,03	936,25	12 513,28
Program rozvoje venkova	48 896,25	16 298,75	65 195,00
Celkem	157 079,28	17 235,00	174 314,28

MAS „Přidte pobejt!“

Území MAS se rozkládá v západních Krkonoších a Podkrkonoší. Je tvořeno 22 obcemi s téměř 24 tisíci obyvateli. Území má venkovský charakter s výjimečným přírodním bohatstvím. Ekonomicky se území opírá o zemědělskou činnost doplněnou

dalšími zdroji příjmů: řemesla, služby, cestovní ruch. Rozvoj území bude MAS realizovat naplňováním strategie prostřednictvím IROP, OP Z a PRV. MAS bude podporovat rozvoj podnikání, investice do infrastruktury škol, rozvoj sociálních služeb a dopravy.

Financování strategie podle programů (v tis. Kč)

Program	Příspěvek Unie	Národní veřejné zdroje (SR, SF)	Podpora celkem
Integrovaný regionální operační program	31 779,00	0,00	31 779,00
Operační program Zaměstnanost	8 253,50	789,55	9 043,05
Program rozvoje venkova	12 820,45	4 273,48	17 093,93
Celkem	52 852,95	5 063,03	57 915,98

Rozvoj Tanvaldska

MAS Rozvoj Tanvaldska působí na území 15 obcí v příhraniční oblasti s Polskem. Z větší části se území rozkládá v pohoří Jizerských hor a Krkonoších podél řeky Kamenice. Tanvaldsko je především krajinou lyžařů a Járy Cimrmana. K rozvoji svého území využije

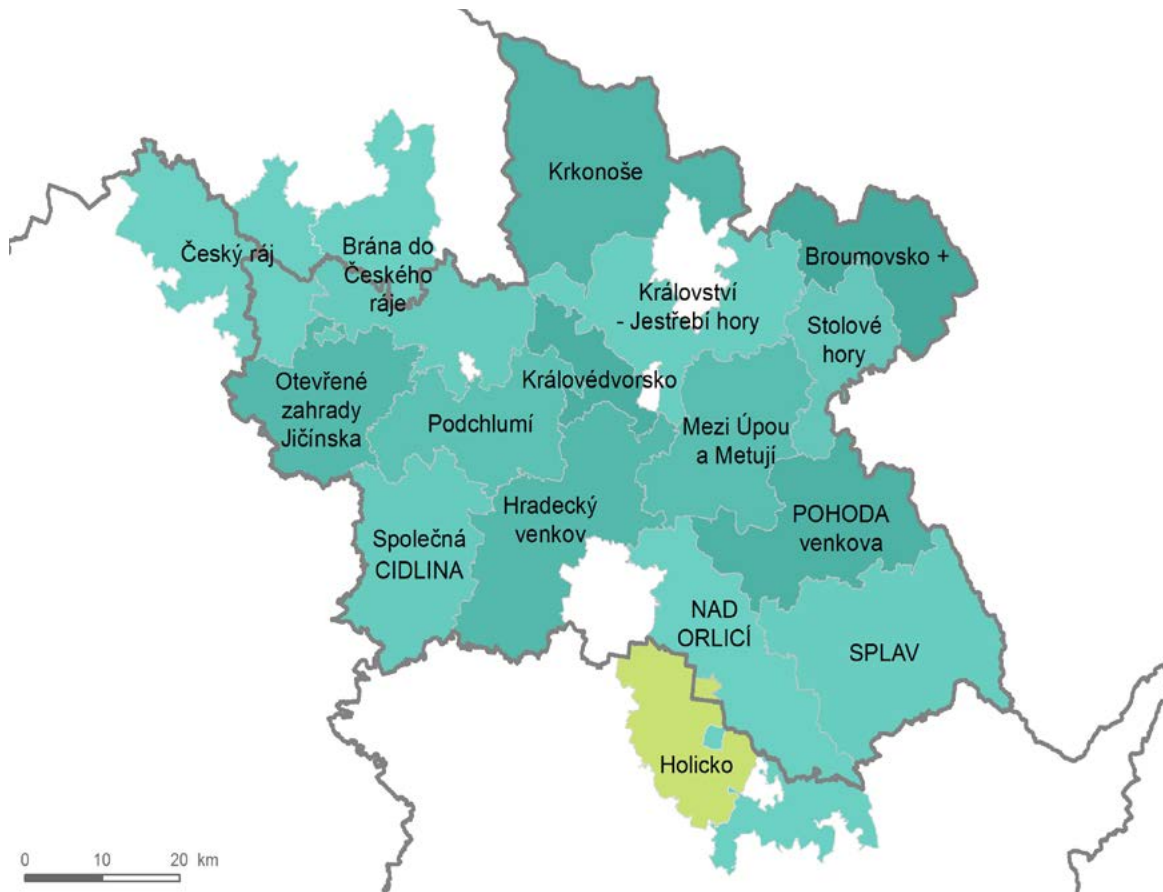
MAS Rozvoj Tanvaldska IROP, OP Z a PRV. MAS plánuje podpořit rozvoj spolkové činnosti, investice do infrastruktury škol a iniciovat založení sociálního podniku.

Financování strategie podle programů (v tis. Kč)

Program	Příspěvek Unie	Národní veřejné zdroje (SR, SF)	Podpora celkem
Integrovaný regionální operační program	34 700,00	0,00	34 700,00
Operační program Zaměstnanost	9 870,00	1 039,09	10 909,09
Program rozvoje venkova	11 240,00	3 746,67	14 986,67
Celkem	55 810,00	4 785,76	60 595,76

KRÁLOVÉHRADECKÝ KRAJ

MAS na území Královéhradeckého kraje



MAS Brána do Českého ráje

MAS Brána do Českého ráje, z.s., vznikla v roce 2006 spojením 2 mikroregionů (Svazek obcí Brada a Mikroregion Tábor) a 10 obcí z okolí Nové Paky na základě potřeby vzájemně spolupracovat a podporovat záměry k rozvoji daného území. V roce 2013 se území MAS rozšířilo o Mikroregion Pojizeří. V současné době MAS sdružuje území 48 obcí o celkové rozloze 451 km², žije zde téměř 41 tisíc obyvatel. Jde převážně o venkovské území na rozhraní

krajů Královéhradeckého a Libereckého s městy Nová Paka, Lomnice nad Popelkou, Lázně Bělohrad a Železnice, které se rozprostírá v krajině pískovcových skal a Podkrkonoší. Územím prochází řada správních (2 kraje, 5 ORP), geografických (CHKO Český ráj, Geopark UNESCO Český ráj) i turistických hranic. Přes tyto hranice chce území MAS navzájem spolupracovat a udržitelně a všestranně se rozvíjet ve prospěch svých obyvatel i návštěvníků.

Financování strategie podle programů (v tis. Kč)

Program	Příspěvek Unie	Národní veřejné zdroje (SR, SF)	Podpora celkem
Integrovaný regionální operační program	54 363,41	0,00	54 363,41
Operační program Zaměstnanost	9 967,10	586,30	10 553,40
Program rozvoje venkova	17 009,17	9 567,65	26 576,82
Celkem	81 339,68	10 153,95	91 493,63

MAS Broumovsko+

Území MAS je obklopeno ze tří stran Polskem a ze čtvrté vysokým skalním městem – Broumovskými stěnami. Tato odlehlost a izolovanost má i své výhody – území MAS je stejné jako území dobrovolného svazku obcí a kopíruje i hranice ORP. MAS zastává v území hlavně

roli místa prvního kontaktu, kam se s žádostí o radu ohledně financování svých projektů obrací aktivní lidé z regionu. Díky projektu místního akčního plánu vzdělávání je MAS také iniciátorem změn v oblasti vzdělávání.

Financování strategie podle programů (v tis. Kč)

Program	Příspěvek Unie	Národní veřejné zdroje (SR, SF)	Podpora celkem
Integrovaný regionální operační program	22 169,81	0,00	22 169,81
Operační program Životní prostředí	9 544,90	0,00	9 544,90
Operační program Zaměstnanost	12 707,50	1 309,88	14 017,38
Program rozvoje venkova	10 602,35	3 534,12	14 136,47
Celkem	55 024,56	4 844,00	59 868,56

Hradecký venkov

V roce 2007 vznikla nezisková organizace Hradecký venkov sdružující obce z Mikroregionu Obce památkové zóny 1866, Mikroregionu Nechanicko, Mikroregionu Urbanická brázda, Mikroregionu Hustířanka a 6 obcí z bývalého Mikroregionu Smiřicko. V současnosti působí MAS na území 63 obcí ležících západně až severozápadně od krajského města Hradce Králové. Cílem MAS je péče o venkovský region tak, aby poskytl

svým občanům vše, co potřebují k plnému tvůrčímu kulturnímu životu. MAS podporuje tradiční řemesla, domácí výrobky a ekologické zemědělství, stejně tak sportovní, kulturní, vzdělávací a společenské aktivity napříč všemi věkovými skupinami obyvatel. Pomáhá vybudovat odpovídající zázemí, bydlení, nabídku služeb, trvale usiluje o kvalitní životní prostředí uvnitř i vně obcí.

Financování strategie podle programů (v tis. Kč)

Program	Příspěvek Unie	Národní veřejné zdroje (SR, SF)	Podpora celkem
Integrovaný regionální operační program	42 500,00	0,00	42 500,00
Operační program Zaměstnanost	9 613,50	745,00	10 358,50
Program rozvoje venkova	17 460,00	5 820,00	23 280,00
Celkem	69 573,50	6 565,00	76 138,50

MAS Královédvorsko

MAS Královédvorsko, z.s., vznikla v roce 2013 a působí na území 12 obcí s celkovou rozlohou 112 km² okolo jádrového města Dvůr Králové nad Labem. Z hlediska hospodářských charakteristik a přírodních podmínek není území MAS homogenní. Určitá územní spojitost však existuje z hlediska relativně úspěšné intenzivní zemědělské výroby a pokračující nebo revitalizované průmyslové výroby. Společným znakem všech obcí

je také jejich přirozený spád do města Dvůr Králové nad Labem, které je zdrojem pracovních příležitostí a místem obchodní, školní, kulturní, zdravotnické a další vybavenosti. Nachází se zde také největší turistické atrakce jižní části okresu Trutnov – jedna z nejkrásnějších zoologických zahrad v ČR s unikátním přírodním parkem Africké safari a Národní kulturní památka Hospital Kuks.

Financování strategie podle programů (v tis. Kč)

Program	Příspěvek Unie	Národní veřejné zdroje (SR, SF)	Podpora celkem
Integrovaný regionální operační program	28 571,00	0,00	28 571,00
Operační program Zaměstnanost	13 392,60	1 137,58	14 530,18
Program rozvoje venkova	6 381,55	2 127,18	8 508,73
Celkem	48 345,15	3 264,76	51 609,91



MAS Království – Jestřebí hory

MAS působí na území podhorského regionu, který v minulosti výrazně ovlivňovaly historické události. Značná část území spadala v období 2. světové války do oblasti Sudet a i 70 let po skončení války trpí region neuceleným rozvojem. Po odsunu většiny německého obyvatelstva a dosídlování se stále vyvíjí vztah obyvatelstva k území a teprve v posledních letech mizí vykořeněnost občanů, kteří v regionu zůstávají žít. V území se omezuje jeho dlouholeté zaměření na hornictví a textilní průmysl. Přesto

je území 24 obcí spadajících pod MAS bezpečným a konkurenceschopným regionem, který může svým obyvatelům nabídnout vysokou kvalitu života založenou na čistém životním prostředí, dostatku pracovních příležitostí a bohatém společenském životě. Pro návštěvníky regionu představuje území MAS také lákavou destinaci s bohatým přírodním a kulturním dědictvím včetně široké nabídky doprovodných služeb. Opatření pro rozvoj svého území plánuje MAS realizovat prostřednictvím IROP, OP Z a PRV.

MAS Krkonoše

MAS Krkonoše, z.s., vznikla v roce 2005 za účelem vytváření projektů, které jsou prospěšné celému regionu Krkonoš. Na těchto aktivitách se partnersky podílejí obce, podnikatelé i neziskové organizace. MAS sdružuje 26 obcí a měst v centrální části turistického regionu Krkonoše s nejvyššími vrcholky České republiky. Mezi významná centra území patří města

Vrchlabí, Hostinné, Pec pod Sněžkou nebo Špindlerův Mlýn. Území MAS zaujímá cca 505 km², na kterém žije přes 39 tisíc obyvatel. Dlouhodobým projektem MAS je udělování značky KRKONOŠE originální produkt® výrobkům z celého turistického regionu Krkonoše. Opatření pro rozvoj svého území plánuje MAS realizovat prostřednictvím IROP, OP Z a PRV.

MAS Mezi Úpou a Metují

MAS leží ve východních Čechách poblíž hranic s Polskem. Celková rozloha území je 313 km² a zahrnuje 35 obcí s více než 42 tisíci obyvateli. Součástí území jsou 3 města, v pomyslném středu Česká Skalice a na severovýchodní hranici pak Červený Kostelec a Jaroměř, která je největším městem MAS. Turisticky navštěvované jsou převážně celostátně známé lokality v čele s vodní nádrží Rozkoš (tzv. „Východočeské moře“) a jednou z nejznámějších lokalit východních

Čech, Babiččiným údolím. MAS Mezi Úpou a Metují, o. p. s., vznikla v roce 2005 a v současné době její členská základna čítá 38 členů. Ti se ve vzájemné spolupráci snaží zlepšit kvalitu života ve svém regionu, a to především pomocí metody LEADER jakožto nástroje rozvoje venkovských ekonomik. Opatření pro rozvoj svého území plánuje MAS realizovat prostřednictvím IROP, OP Z a PRV.

NAD ORLICÍ

MAS NAD ORLICÍ, o. p. s., vznikla v roce 2007 a sdružuje venkovské podnikatele, hospodáře, spolky a obce. Páteř území MAS tvoří řeka Orlice, území má rozlohu 463 km² a tvoří ho 58 obcí s celkovým počtem 43 tisíc obyvatel. Posláním MAS je podpora a koordinace všestranného a udržitelného rozvoje venkovského

regionu, zejména činnostmi ve prospěch obcí, neziskových organizací, malých a středních podniků a dalších subjektů působících na území, a to s ohledem na ochranu přírodních a kulturních hodnot území a s cílem rozvoje samostatnosti identity a spolupráce.

Financování strategie podle programů (v tis. Kč)

Program	Příspěvek Unie	Národní veřejné zdroje (SR, SF)	Podpora celkem
Integrovaný regionální operační program	68 618,00	0,00	68 618,00
Operační program Zaměstnanost	11 330,50	1 128,50	12 459,00
Program rozvoje venkova	22 109,20	7 244,82	29 354,02
Celkem	102 057,70	8 373,32	110 431,02



Obecně prospěšná společnost pro Český ráj

MAS Obecně prospěšná společnost pro Český ráj působí v turisticky velmi atraktivní oblasti Českého ráje a navazující oblasti Středního Pojizeří. MAS působí na území 40 obcí s celkem 41 a půl tisíce obyvateli. Opatření pro rozvoj svého území bude MAS realizovat prostřednictvím IROP, OP Z a PRV. Mimo

jiné MAS plánuje podpořit investice do vybavení sborů dobrovolných hasičů, infrastrukturu škol a sociálních služeb, dopravní infrastrukturu, sociální bydlení, prarodinná opatření a sociální podnikání. Také plánuje podpořit investice do vybavení zemědělských i nezemědělských subjektů na území.

Financování strategie podle programů (v tis. Kč)

Program	Příspěvek Unie	Národní veřejné zdroje (SR, SF)	Podpora celkem
Integrovaný regionální operační program	55 564,00	0,00	55 564,00
Operační program Zaměstnanost	13 724,10	1 500,00	15 224,10
Program rozvoje venkova	18 302,47	6 100,83	24 403,30
Celkem	87 590,57	7 600,83	95 191,40

Otevřené zahrady Jičínska

MAS vznikla v roce 2005. Působí na území 38 obcí (z toho jsou tři města – Jičín, Kopidlno, Libáň) s celkovou rozlohou 285 km², kde žije téměř 30 tisíc obyvatel. Celé území MAS spadá do turistického regionu Český ráj s přirozeným spádovým centrem – městem Jičín. Poslání MAS je naplňováno aktivitami uskutečňovanými ve prospěch obyvatel, návštěvníků

území a všech typů organizací zde působících. SCLLD MAS Otevřené zahrady Jičínska má jako strategické cíle vymezeny: stabilizaci obyvatelstva v území, udržení kvalitního životního prostředí, diverzifikovanou a konkurenceschopnou ekonomickou základnu regionu.

Financování strategie podle programů (v tis. Kč)

Program	Příspěvek Unie	Národní veřejné zdroje (SR, SF)	Podpora celkem
Integrovaný regionální operační program	39 277,55	0,00	39 277,55
Operační program Zaměstnanost	12 884,30	1 345,80	14 230,10
Program rozvoje venkova	13 071,65	4 357,21	17 428,86
Celkem	65 233,50	5 703,01	70 936,51

MAS Podchlumí

MAS vznikla z iniciativy Mikroregionu Podchlumí, města Hořice, Výzkumného a šlechtitelského ústavu ovocnářského a dalších představitelů regionu. MAS působí na území 42 obcí o celkové rozloze 276 km², žije zde přes 22 tisíc obyvatel. Území MAS se rozprostírá na úpatí pískovcového Hořického chlumu, který se táhne v délce téměř 20 km. Podchlumí je územím

s mohutnými ložisky kvalitního pískovce, vhodného pro práce stavební i sochařské. Je též charakteristické tradicí zpracování kamene – město Hořice je nazýváno městem kamenné krásy a každoročně zde probíhají sochařská sympozia. MAS podporuje místní produkty pomocí značky PODKRKONOŠÍ regionální produkt®.

Financování strategie podle programů (v tis. Kč)

Program	Příspěvek Unie	Národní veřejné zdroje (SR, SF)	Podpora celkem
Integrovaný regionální operační program	29 569,56	0,00	29 569,56
Operační program Zaměstnanost	5 950,00	549,89	6 499,89
Program rozvoje venkova	11 927,42	3 975,80	15 903,22
Celkem	47 446,98	4 525,69	51 972,67

MAS POHODA venkova

MAS působí na území, které se přirozeně člení do tří pásem – horské (turisticky atraktivní), podhorské a mírně zvlněné (příznivé podmínky pro život a zemědělství). Území se skládá z 35 obcí a žije zde více než 32 tisíc obyvatel. MAS je významným partnerem propojujícím zájmy aktérů z různých sektorů, přičemž

úzce spolupracuje s dobrovolnými svazky obcí i se zástupci neziskového a soukromého sektoru. Rozvoj svého území bude MAS realizovat prostřednictvím IROP, OP Z a PRV. Mimo jiné MAS plánuje podporu prarodinných aktivit prostřednictvím společných příměstských táborů a podporu regionálních výrobků.

Program	Příspěvek Unie	Národní veřejné zdroje (SR, SF)	Podpora celkem
Integrovaný regionální operační program	43 101,00	0,00	43 101,00
Operační program Zaměstnanost	9 775,00	720,50	10 495,50
Program rozvoje venkova	15 133,26	5 044,43	20 177,69
Celkem	68 009,26	5 764,93	73 774,19

Financování strategie podle programů (v tis. Kč)

Sdružení SPLAV

Území MAS na severovýchodě přiléhá k hranici s Polskem, na jihovýchodě kopíruje hranici Královéhradeckého kraje a tok řeky Divoké Orlice. MAS působí na území 31 obcí s celkovou rozlohou 481 km², kde žije přibližně 35 a půl tisíce obyvatel. Od svého založení zaměřuje MAS svou činnost na několik hlavních oblastí – základní je uplatnění metody

LEADER při využití evropských i národních programů na podporu rozvoje venkova, dále pak zaměstnanost a sociální stabilitu regionu, volný čas dětí a mládeže a mezinárodní spolupráci. Tyto oblasti se MAS snaží naplnit finanční podporou projektů různých subjektů z území a vlastní projektovou činností.

Financování strategie podle programů (v tis. Kč)

Program	Příspěvek Unie	Národní veřejné zdroje (SR, SF)	Podpora celkem
Integrovaný regionální operační program	47 621,00	0,00	47 621,00
Operační program Životní prostředí	2 738,00	0,00	2 738,00
Operační program Zaměstnanost	10 540,00	1 004,80	11 544,80
Program rozvoje venkova	20 274,00	6 758,00	27 032,00
Celkem	81 173,00	7 762,80	88 935,80

Společná CIDLINA

MAS Společná CIDLINA, z.s., byla založena dne 23. března 2004. Území MAS se rozkládá v rovinaté oblasti východních Čech v okolí měst Chlumeck nad Cidlinou a Nový Bydžov. MAS působí na území 36 obcí a 2 měst s celkovým počtem obyvatel cca 27 tisíc. Účelem MAS je všestranná podpora trvalého rozvoje daného území, zejména činnostmi ve

prospěch obcí, neziskových organizací, malých a středních podniků a dalších subjektů působících na území. MAS předpokládá v rámci SCLLD mimo jiné realizaci projektů zaměřených na oblast regionálních potravin, propagaci regionální gastronomie, propagaci sezonních a netradičních surovin.

Financování strategie podle programů (v tis. Kč)

Program	Příspěvek Unie	Národní veřejné zdroje (SR, SF)	Podpora celkem
Integrovaný regionální operační program	36 219,97	0,00	36 219,97
Operační program Zaměstnanost	10 200,00	1 400,00	11 600,00
Program rozvoje venkova	14 075,11	4 689,00	18 764,11
Celkem	60 495,08	6 089,00	66 584,08

MAS Stolové hory

MAS Stolové hory, z.s., vznikla v roce 2012 a působí na území 14 obcí v mikroregionech Náchodská, Hronovská a Polička, při hranici s Polskem, kde žije přibližně 38 a půl tisíce obyvatel. Charakteristickým znakem celého území MAS jsou stolové hory s pískovcovými

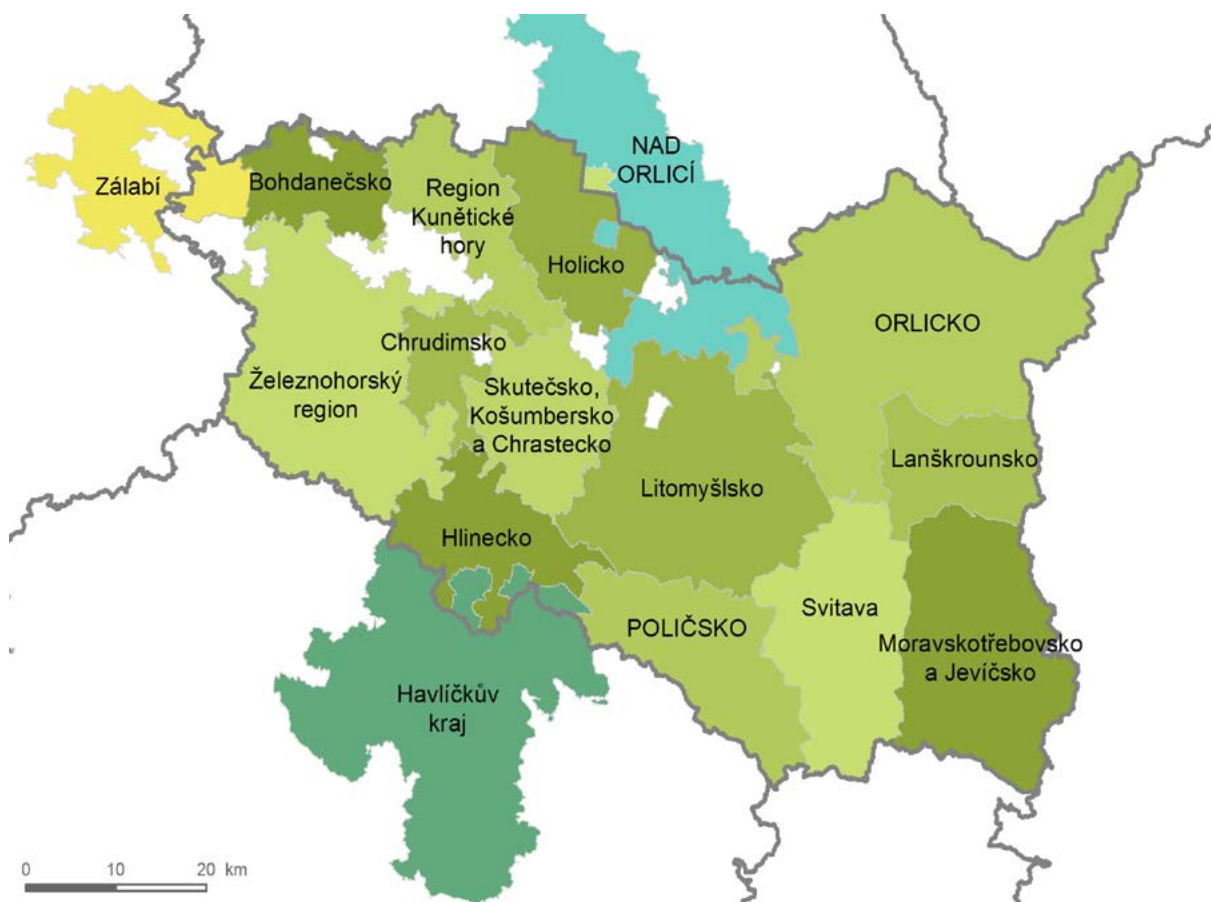
skalními městy (Ostaš, Bor, Hejšovina), téměř ¼ rozlohy území MAS se nachází v CHKO Broumovsko. Důvodem založení MAS je spolupráce na rozvoji regionu, podpoře zemědělství a při získávání finanční podpory z EU a dalších zdrojů.

Financování strategie podle programů (v tis. Kč)

Program	Příspěvek Unie	Národní veřejné zdroje (SR, SF)	Podpora celkem
Integrovaný regionální operační program	51 522,60	0,00	51 522,60
Operační program Životní prostředí	3 000,00	0,00	3 000,00
Operační program Zaměstnanost	11 509,00	953,44	12 462,44
Program rozvoje venkova	10 790,61	3 596,87	14 387,48
Celkem	76 822,21	4 550,31	81 372,52

PARDUBICKÝ KRAJ

MAS na území Pardubického kraje



MAS Bohdanečsko

Území MAS je charakteristické rovinatým až mírně zvlněným terénem s rozsáhlou rybníční soustavou, střídáním luk a lužních lesů a výrazným přírodním bohatstvím. Velkou část území propojuje významné vodní dílo a kulturní památka Opatovický kanál vybudovaný v době vlády pánů z Pernštejna. Pro své mírné klima, úrodnou půdu a vysoký sluneční svit je celé území intenzivně zemědělsky využíváno. MAS bude v rámci SCLLD realizovat opatření z IROP a PRV. Podpora bude směřovat do investičních projektů formálního a zájmového vzdělávání, do rekonstrukcí

přestupních uzlů a projektů zvyšujících bezpečnost v obcích. Dále budou podporovány investice do zemědělských podniků hospodařících v rostlinné i živočišné výrobě, nezemědělských podniků a projekty zvyšující atraktivitu místních lesů. MAS spolupracuje s okolními místními akčními skupinami a se statutárním městem Pardubice na aktivitách podpory lokální produkce. Regionální značka KRAJ PERNŠTEJNU regionální produkt® se symbolem dubového listu zdobí řadu produktů, které vynikají svou kvalitou, ručním zpracováním a zaručeným místem původu.

Financování strategie podle programů (v tis. Kč)

Program	Příspěvek Unie	Národní veřejné zdroje (SR, SF)	Podpora celkem
Integrovaný regionální operační program	16 721,02	0,00	16 721,02
Program rozvoje venkova	6 321,62	2 107,19	8 428,81
Celkem	23 042,64	2 107,19	25 149,83



MAS Hlinecko

Území MAS Hlinecko je typickou venkovskou oblastí nacházející se v jižní části Pardubického kraje v členitém terénu ležícím v CHKO Železné hory a CHKO Žďárské vrchy, s dojezdovou vzdáleností do větších měst okolo 30 km. Obce jsou členité s mnoha menšími místními částmi. Území je bohaté na tradice, jako je folklór, masopustní občůzky a masky na Hlinecku (zapsané na seznam UNESCO) či tradiční řemeslné obory, ke kterým patří tkalcovství, výroba hraček ze dřeva nebo výroba keramiky. MAS působí na území 18 obcí s celkovým počtem cca 19 tisíc obyvatel. V roce 2014 zavedla MAS na podporu regionálních výrobců a služeb regionální značku Kvalita z Hlinecka. MAS pořádá každý

rok pro žáky základních škol MASKohraní, kde jsou jim zábavnou formou představeny populární deskové a společenské hry, součástí je i turnaj v postřehových hrách. MAS plánuje v programovém období 2014–2020 podpořit v rámci realizace SCLLD projekty zaměřené na výstavbu cyklostezek, dopravních terminálů a parkovacích míst, podporu vzdělávání, budování a rozvoj komunitních center, podporu regionálních výrobců a zpracování místních surovin. Dále plánuje např. podporu sociálních a komunitních služeb, podporu sociálního podnikání nebo výsadbu dřevin v CHKO.

Financování strategie podle programů (v tis. Kč)

Program	Příspěvek Unie	Národní veřejné zdroje (SR, SF)	Podpora celkem
Integrovaný regionální operační program	25 211,00	0,00	25 211,00
Operační program Životní prostředí	7 013,00	0,00	7 013,00
Operační program Zaměstnanost	9 349,99	612,99	9 962,98
Program rozvoje venkova	9 147,75	3 049,25	12 197,00
Celkem	50 721,74	3 662,24	54 383,98

MAS Holicko

Území MAS se rozkládá na ploše 225 km². Území má velmi výhodnou polohu v blízkosti dvou velkých krajských měst, Hradce Králové a Pardubic, což dělá z Holicka jedinečné místo pro bydlení, drobné podnikání a příměstskou rekreaci. Kromě velkého množství lesů se zde nachází historické, kulturní a přírodní památky, které jsou sice místního významu, ale svým charakterem přispívají k rekreační přitažlivosti regionu. Holicko je především spojováno se světoznámým cestovatelem Dr. Emilem Holubem, který přiblížil

světu a Evropě život na „černém“ kontinentu. Opatření pro rozvoj svého území bude MAS Holicko realizovat prostřednictvím IROP a PRV, v rámci kterých bude podporovat bezpečnost silničního provozu, regionální vzdělávání a rozvoj místních podniků. Na území MAS je již teď zavedena regionální značka s názvem KRAJ PERNŠTEJNŮ regionální produkt®, která podporuje rozvoj tradiční výroby a poskytování služeb v oblasti cestovního ruchu.

Financování strategie podle programů (v tis. Kč)

Program	Příspěvek Unie	Národní veřejné zdroje (SR, SF)	Podpora celkem
Integrovaný regionální operační program	23 333,97	0,00	23 333,97
Program rozvoje venkova	9 567,56	3 189,20	12 756,76
Celkem	32 901,53	3 189,20	36 090,73

MAS Chrudimsko

Území MAS zahrnuje 15 obcí s více než 32 tisíci obyvateli. Leží z větší části v rovinaté oblasti České tabule s kvalitními zemědělskými půdami. Územím protéká řeka Chrudimka a její přítok Novohradka. Na jih území zasahuje CHKO Železné hory a Národní geopark Železné hory. Významnou rekreační oblastí v této části území jsou Rekreační lesy Podhůra s řadou atraktivit pro návštěvníky. V západní části území MAS se

nalézá největší město Chrudim s významnou městskou památkovou zónou. SCLLD bude MAS realizovat prostřednictvím IROP, PRV a OP Z. MAS podporuje certifikaci regionálních produktů pod značkou ŽELEZNÉ HORY regionální produkt®. Zaměřuje se rovněž na destinační management, rozvoj cestovního ruchu obecně a rozvoj Národního geoparku Železné hory.

Financování strategie podle programů (v tis. Kč)

Program	Příspěvek Unie	Národní veřejné zdroje (SR, SF)	Podpora celkem
Integrovaný regionální operační program	42 802,55	0,00	42 802,55
Operační program Zaměstnanost	15 699,53	1 199,99	16 899,52
Program rozvoje venkova	7 613,91	2 537,98	10 151,89
Celkem	66 115,99	3 737,97	69 853,96

MAS Lanškrounsko

MAS má svoji působnost na pomezí Čech a Moravy. Území MAS leží v oblasti mezi Hřebečovským hřbetem a Zábřežskou vrchovinou, kde se v centrální části vyskytuje úrodná kotlina. MAS působí na území 15 obcí s více než 18 tisíci obyvateli a s dominantním průmyslovým centrem městem Lanškroun. MAS

plánuje prostřednictvím SCLLD podpořit např. prvky bezpečné dopravy a školská zařízení, uvádění lokálních výrobků na trh, prorodinná opatření nebo integrační/environmentální sociální podniky. V oblasti projektů spolupráce MAS považuje za důležitý vznik regionální značky, která je v území postrádána.

Financování strategie podle programů (v tis. Kč)

Program	Příspěvek Unie	Národní veřejné zdroje (SR, SF)	Podpora celkem
Integrovaný regionální operační program	24 510,30	0,00	24 510,30
Operační program Zaměstnanost	9 860,00	1 003,76	10 863,76
Program rozvoje venkova	8 439,24	2 813,09	11 252,33
Celkem	42 809,54	3 816,85	46 626,39

MAS Litomyšlsko

Území MAS se nachází přibližně uprostřed Pardubického kraje, zahrnuje 54 obcí s cca 45 tisíci obyvatel. Jeho centra tvoří města Litomyšl a Vysoké Mýto. Zbytek území je typicky venkovský, tvořený převážně malými obcemi. Kromě velkých průmyslových zaměstnavatelů tvoří významnou část místní ekonomiky zemědělství a drobné podnikání. MAS plánuje v rámci SCLLD

opatření podporovaná z IROP, PRV a OP Z. Podpora bude zaměřena např. na zlepšení podmínek pro místní vzdělávání, skloubení rodinného a pracovního života, činnost sociálních služeb, zpracování a prodej zemědělské produkce, regionální produkci a regionální identitu.

Financování strategie podle programů (v tis. Kč)

Program	Příspěvek Unie	Národní veřejné zdroje (SR, SF)	Podpora celkem
Integrovaný regionální operační program	61 216,00	0,00	61 216,00
Operační program Zaměstnanost	11 945,02	1 188,17	13 133,19
Program rozvoje venkova	19 435,31	10 932,36	30 367,67
Celkem	92 596,33	12 120,53	104 716,86

MAS Moravskotřebovsko a Jevíčko

Území MAS se rozkládá na pomezí Čech a Moravy. MAS působí na území 33 obcí s celkovým počtem zhruba 26 a půl tisíce obyvatel. Území Moravskotřebovsko a Jevíčka je oblastí převážně venkovského charakteru s bohatým kulturním, společenským a sportovním využitím. Významnou kulturní památkou území je poutní místo Kalvárie, které se nachází v obci Jaroměřice. Toto místo je v našich zemích ojedinělé, protože celým svým rozvržením připomíná jeruzalémskou Golgotu. Obnova

této památky je jedním z projektů, který MAS plánuje podpořit prostřednictvím SCLLD. Prostřednictvím SCLLD plánuje MAS dále podpořit modernizaci a rozvoj školství, rozvoj malých a středních podniků, sociální služby a sociální podnikání, tradiční výroby a služby na území nebo cestovní ruch. Cílem MAS je podpořit soběstačnost, konkurenceschopnost a udržitelný rozvoj svého území.

Financování strategie podle programů (v tis. Kč)

Program	Příspěvek Unie	Národní veřejné zdroje (SR, SF)	Podpora celkem
Integrovaný regionální operační program	35 537,00	0,00	35 537,00
Operační program Zaměstnanost	10 500,00	1 500,00	12 000,00
Program rozvoje venkova	17 042,08	5 680,70	22 722,78
Celkem	63 079,08	7 180,70	70 259,78

MAS ORLICKO

MAS působí na území ORP Česká Třebová, Králíky, Ústí nad Orlicí a Žamberk a na části území ORP Lanškroun. Celková rozloha území MAS je přibližně 779 km², počet obyvatel téměř 87 tisíc. Největší město území je Česká Třebová a druhým největším městem je Ústí nad Orlicí. V území jsou méně příznivé podmínky pro zemědělství,

ale průmysl měl zejména v 20. století tradičně silné zastoupení. Činnost MAS v programovém období 2014–2020 zahrnuje realizaci SCLLD, místních akčních plánů vzdělávání, a také poradenství pro NNO nebo založení Zemědělského klastru Orlicko.

Financování strategie podle programů (v tis. Kč)

Program	Příspěvek Unie	Národní veřejné zdroje (SR, SF)	Podpora celkem
Integrovaný regionální operační program	116 119,87	0,00	116 119,87
Operační program Zaměstnanost	15 392,65	2 202,85	17 595,50
Program rozvoje venkova	36 529,40	12 176,47	48 705,87
Celkem	168 041,92	14 379,32	182 421,24

MAS POLIČSKO

MAS leží na hranicích 3 krajů – Pardubického, Jihomoravského a Kraje Vysočina. MAS působí na území 21 členských obcí o celkové rozloze 284 km² s přibližně 20 tisíci obyvateli. Prostřednictvím IROP bude MAS podporovat zejména bezpečnost dopravy pro pěší, investice do infrastruktury škol, sociální služby a sociální podnikání a vybavení pro IZS. Prostřednictvím

PRV podpoří zemědělské i nezemědělské podnikatele, výstavbu a rekonstrukce lesních cest a pořízení lesnické techniky. V rámci OP Z MAS plánuje podporovat a rozvíjet dostupné zaměstnávání. Záměrem MAS je také zavedení regionálního značení pro místní výrobky a služby.

Financování strategie podle programů (v tis. Kč)

Program	Příspěvek Unie	Národní veřejné zdroje (SR, SF)	Podpora celkem
Integrovaný regionální operační program	27 134,00	0,00	27 134,00
Operační program Zaměstnanost	9 215,70	1 084,20	10 299,90
Program rozvoje venkova	11 892,84	3 964,27	15 857,11
Celkem	48 242,54	5 048,47	53 291,01

MAS Region Kunětické hory

MAS se nachází v srdci východních Čech a svým územím spojuje krajská města Pardubice a Hradec Králové. Dominantou území je hrad Kunětická hora. Území protínají řeky Labe a Loučná. Kromě těchto toků nalezneme v území množství rybníků, písňů a zavodňovacích kanálů, které jsou pozůstatkem renesanční perněštejské rybníční soustavy. Celé území svým georeliéfem přímo vybízí k nenáročnému a pohodovému trávení volného času pro všechny věkové skupiny. MAS hodlá ve svém území realizovat projekty prostřednictvím IROP, především se chce

zasadit o výstavbu cyklostezek. V rámci PRV se chce MAS specializovat na podporu krátkých dodavatelských řetězců. Tento záměr vychází z dlouhodobé podpory regionálních výrobců, která MAS sdružuje v rámci značky KRAJ PERNŠTEJNŮ spolupracující s Asociací regionálních značek. Třetím využívaným programem bude OP Z, kde bude hlavní důraz kladen na péči o děti mimo školní vyučování. Mimo své obvyklé aktivity se pracovníci MAS zasazují taktéž o rozvoj cestovního ruchu v turistické oblasti Pardubicko.

Financování strategie podle programů (v tis. Kč)

Program	Příspěvek Unie	Národní veřejné zdroje (SR, SF)	Podpora celkem
Integrovaný regionální operační program	29 477,43	0,00	29 477,43
Operační program Zaměstnanost	5 788,50	320,80	6 109,30
Program rozvoje venkova	9 099,06	3 033,02	12 132,08
Celkem	44 364,99	3 353,82	47 718,81



MAS Skutečko, Košumbersko a Chrasteko

Území MAS zahrnuje 21 obcí s přibližně 21 tisíci obyvateli. Nachází se v úrodné krajině polí a luk Polabské nížiny a zvláště Českomoravské vrchoviny, původních dubohrabových hájů a tajemných scenérií zatopených lomů. Člověk zde najde čistý vzduch i nepoškozené životní prostředí, úctu k tradici a dobře odvedenou práci. Na základě společné diskuse s místními podnikateli, neziskovými organizacemi

i veřejným sektorem připravila MAS k úspěšnému rozvoji celého území v rámci své SCLLD opatření financovaná z IROP, OP Z a PRV. MAS chce umožnit vznik nových pracovních míst podporou sociálního podnikání, zemědělské činnosti, drobného podnikání nebo rozvojem rozmanitých služeb, a to s cílem budovat soběstačný a zdravý region.

Financování strategie podle programů (v tis. Kč)

Program	Příspěvek Unie	Národní veřejné zdroje (SR, SF)	Podpora celkem
Integrovaný regionální operační program	28 447,00	0,00	28 447,00
Operační program Zaměstnanost	8 670,00	954,30	9 624,30
Program rozvoje venkova	9 922,89	3 307,63	13 230,52
Celkem	47 039,89	4 261,93	51 301,82

MAS Svitava

MAS Svitava, z.s., byla založena v roce 2006 na základě iniciativy místních starostů obcí. Území MAS spadá do dvou mikroregionů (Svitavsko a Brněnec) a čítá 27 obcí. Zaujímá celkovou plochu 332 km² s více jak 30 tisíci obyvateli. Název MAS vyplynul z územní orientace území, které je souvislým prostorem převážně při toku řeky Svitavy. V minulém programovém období se MAS podařilo dotačně podpořit 57 projektů za více než 19 mil. Kč. Mezi úspěšně dokončené akce patřily zejména projekty místních zemědělců, obcí,

církví a neziskových organizací. V období 2014–2020 bude MAS přerozdělovat prostředky z IROP, PRV a OP Z. MAS chce z programů podporovat projekty zaměřené na rozvoj dopravní infrastruktury, výstavbu a rekonstrukci cyklostezek, modernizaci školních učeben, rekonstrukci požárních zbrojnic, podporu zemědělských i nezemědělských podniků, rozvoj lesnictví a místních trhů a projekty zaměřené na sociální inkluzi.

Financování strategie podle programů (v tis. Kč)

Program	Příspěvek Unie	Národní veřejné zdroje (SR, SF)	Podpora celkem
Integrovaný regionální operační program	41 552,00	0,00	41 552,00
Operační program Zaměstnanost	12 299,50	1 612,00	13 911,50
Program rozvoje venkova	15 076,41	5 025,47	20 101,88
Celkem	68 927,91	6 637,47	75 565,38



MAS Železnohorský region

Území MAS se rozkládá v okresech Pardubice a Chrudim. Zahrnuje území 6 svazků obcí (Centrum Železných hor, Heřmanoměstecko, Podhůří Železných hor, Za Letištěm, Západně od Chrudimi a Železné hory) a obce Licibořice. Jedná se o území rozkládající se v CHKO a Národním geoparku Železné hory s velkým potenciálem pro rozvoj v oblasti venkovské turistiky. MAS Železnohorský region plní roli oblastního destinačního managementu cestovního ruchu, koordinuje certifikaci, marketing a systém

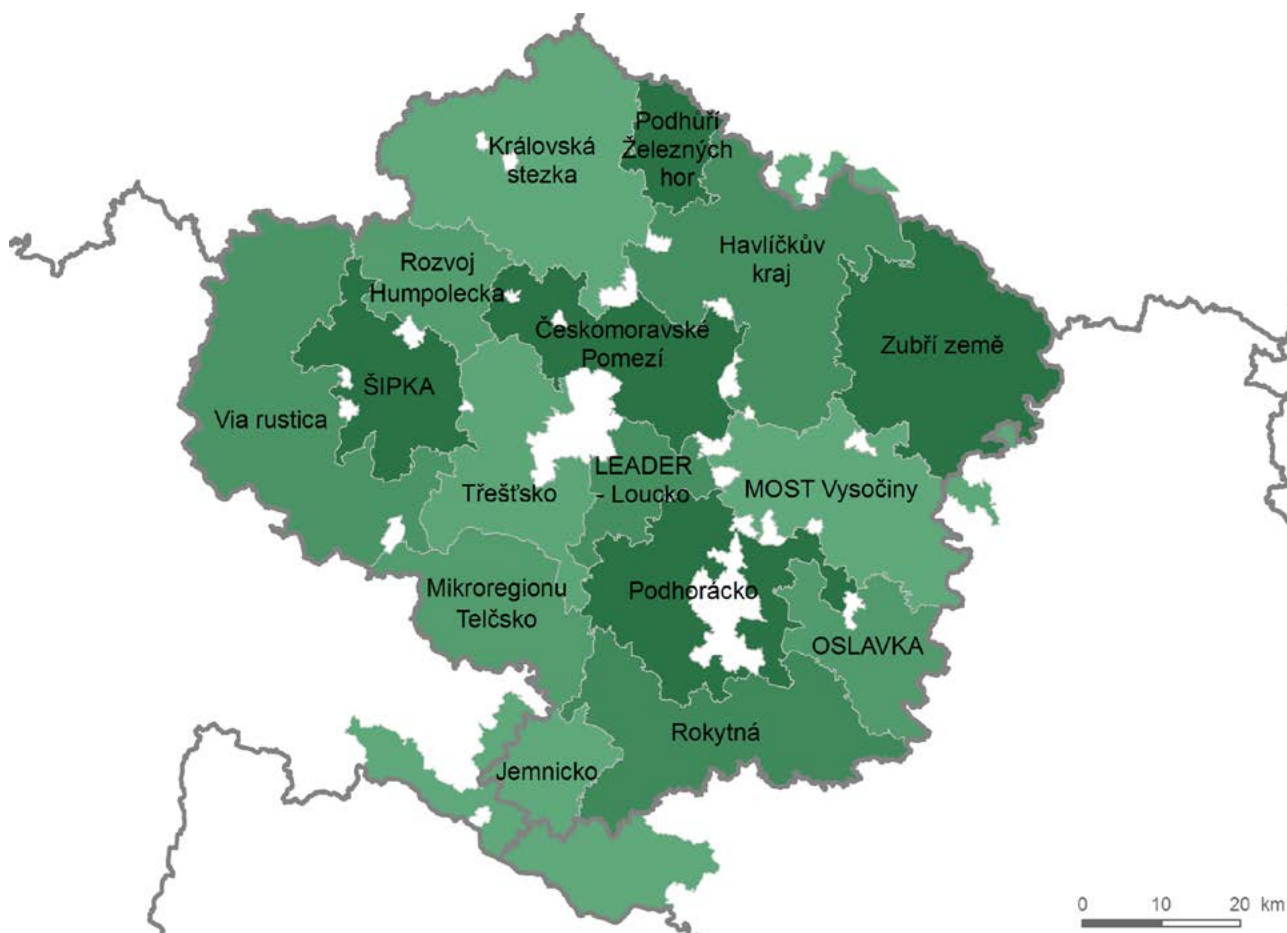
odbytu místní produkce pod značkou ŽELEZNÉ HORY regionální produkt®. Zabývá se osvětou a vzděláváním při zvyšování kvality lokálních služeb, prací s veřejným prostorem obcí a krajiny, podporuje transformaci místních škol na tzv. komunitní školy (funkční centra celoživotního vzdělávání a mimoškolních aktivit). Je partnerem Univerzity Pardubice v dlouhodobém mezinárodním projektu s cílem dosažení funkčního regionu dle principů bioekonomiky. S touto univerzitou MAS spolupracuje na přenosu praxe do výuky.

Financování strategie podle programů (v tis. Kč)

Program	Příspěvek Unie	Národní veřejné zdroje (SR, SF)	Podpora celkem
Integrovaný regionální operační program	60 179,13	0,00	60 179,13
Operační program Životní prostředí	12 836,19	0,00	12 836,19
Operační program Zaměstnanost	11 083,15	951,85	12 035,00
Program rozvoje venkova	22 320,71	7 440,22	29 760,93
Celkem	106 419,18	8 392,07	114 811,25

KRAJ VYSOČINA

MAS na území Kraje Vysočina



MAS Českomoravské Pomezí

Území MAS je tvořeno 35 obcemi na území Kraje Vysočina ve střední části Českomoravské vysočiny. Rozkládá se severně a severovýchodně od krajského města Jihlavy a spadá do správních obvodů ORP Jihlava, Havlíčkův Brod a Žďár nad Sázavou. Území je charakteristické sídelní rozdrobeností (převažují obce do 500 obyvatel), terénní členitostí a zachovalým životním prostředím. Územní působnost MAS je založena na dvou dobrovolných svazcích obcí sdružených do Mikroregionu Polensko a Sdružení

Vrchovina. Největšími sídly území jsou město Polná a městys Štoky. V současné době představuje území MAS dobře propojený územní celek, zejména základní komunikační infrastrukturou. To je jeden z předpokladů pro dobrou spolupráci mezi jednotlivými aktéry v rámci území. Přesto, že je území MAS rozdrobeno do menších obcí, jedná se o kompaktní region, který má velmi podobné problémy a potřeby. Ty by měly být v rámci SCLLD řešeny a naplňovány.

Financování strategie podle programů (v tis. Kč)

Program	Příspěvek Unie	Národní veřejné zdroje (SR, SF)	Podpora celkem
Integrovaný regionální operační program	27 316,00	0,00	27 316,00
Operační program Zaměstnanost	10 519,60	1 323,90	11 843,50
Program rozvoje venkova	14 971,12	4 990,38	19 961,50
Celkem	52 806,72	6 314,28	59 121,00



Havlíčkův kraj

Území MAS v sobě zahrnuje 64 obcí a malých měst. Jeho celková rozloha je přibližně 710 km², žije zde přes 59 tisíc obyvatel. Území MAS zasahuje do 3 okresů – Žďár nad Sázavou, Havlíčkův Brod a Chrudim. Obce nacházející se v hraničním území s Pardubickým krajem náleží do CHKO Žďárské vrchy. Přirozenými spádovými městy MAS jsou města Žďár nad Sázavou, Přibyslav, Ždírec nad Doubravou a Svatka. Pro obce nacházející

se v severní části území MAS je významným spádovým městem Hlinsko. Pro obce na východě území je to město Nové Město na Moravě a pro obce na západě území město Havlíčkův Brod. Tři posledně jmenovaná města však leží již mimo území MAS Havlíčkův kraj. Opatření pro rozvoj svého území bude MAS realizovat prostřednictvím IROP, PRV, OP Z i OP ŽP.

Financování strategie podle programů (v tis. Kč)

Program	Příspěvek Unie	Národní veřejné zdroje (SR, SF)	Podpora celkem
Integrovaný regionální operační program	75 320,75	0,00	75 320,75
Operační program Životní prostředí	6 443,00	0,00	6 443,00
Operační program Zaměstnanost	14 475,50	1 228,15	15 703,65
Program rozvoje venkova	30 795,60	10 265,20	41 060,80
Celkem	127 034,85	11 493,35	138 528,20

MAS Jemnicko

Území MAS se nachází na jihovýchodě České republiky a zasahuje do tří krajů – Kraje Vysočina (ORP Moravské Budějovice), Jihomoravského kraje (ORP Znojmo) a Jihočeského kraje (ORP Dačice). Na jihu sousedí s Rakouskem. Na území žije přes 17 tisíc obyvatel. Území členských obcí mají celkovou rozlohu 532 km². Území má z pohledu ČR periferní polohu a vykazuje

téměř 4x nižší hustotu zalidnění, než odpovídá průměru ČR. Z hlediska statutu sídel se na území MAS nachází 43 obcí, dvě města (Jemnice, Slavonice) a dva městyse (Vranov nad Dyjí, Štítary). MAS vznikla v roce 2004, byla založena 22 zakladateli jako obecně prospěšná společnost, a to za účelem podpory dlouhodobého koncepčního a udržitelného rozvoje území MAS.

Financování strategie podle programů (v tis. Kč)

Program	Příspěvek Unie	Národní veřejné zdroje (SR, SF)	Podpora celkem
Integrovaný regionální operační program	23 386,00	0,00	23 386,00
Program rozvoje venkova	19 631,25	6 543,75	26 175,00
Celkem	43 017,25	6 543,75	49 561,00

Královská stezka

Území MAS se nachází v severní části Českomoravské vrchoviny, v okrese Havlíčkův Brod. Leží v geografickém středu České republiky a sousedí s CHKO Železné hory. Území čítá kolem 57 a půl tisíce obyvatel v celkem 70 obcích a zaujímá 708 km². Zvláštností území je především jeho uklidňující ráz a ideální podmínky pro aktivní odpočinek, především pro cykloturistiku, pěší turistiku a agroturistiku. Typická charakteristika území se odráží i v názvu SCLLD – „Zapomenutý kraj“, vystihujícím poklidné tempo života regionu. Rozvoje

svého území chce MAS dosáhnout prostřednictvím realizace opatření z IROP, PRV a OP Z. Předpokládá se realizace projektů, jako jsou např. komunitní centra, projekty místních zemědělců, podnikatelů, revitalizace vybraných kulturních památek, projekty v oblasti sociální sféry apod. Mimo jiné MAS zpracovává místní akční plán vzdělávání a realizuje mnoho kulturních a společenských akcí (Čistá řeka Sázava, jarmarky, Gastronomický festival Habry, cyklovýlety).

Financování strategie podle programů (v tis. Kč)

Program	Příspěvek Unie	Národní veřejné zdroje (SR, SF)	Podpora celkem
Integrovaný regionální operační program	78 465,00	0,00	78 465,00
Operační program Zaměstnanost	14 928,55	930,80	15 859,35
Program rozvoje venkova	30 631,10	10 210,38	40 841,48
Celkem	124 024,65	11 141,18	135 165,83

MAS LEADER – Loucko

Území MAS se nachází v Kraji Vysočina na jihovýchod od krajského města Jihlavy. Území čítá 8 obcí, žije zde téměř 12 tisíc obyvatel. V rámci realizace SCLLD bude MAS podporovat rozvoj svého území prostřednictvím IROP a PRV. Podpora bude zaměřena na zvyšování

kvality a bezpečnosti dopravní infrastruktury, zvyšování atraktivity památek, zvyšování kvality MŠ a ZŠ, zvyšování konkurenceschopnosti zemědělských a nezemědělských činností a zvyšování kvality lesnické infrastruktury.

Financování strategie podle programů (v tis. Kč)

Program	Příspěvek Unie	Národní veřejné zdroje (SR, SF)	Podpora celkem
Integrovaný regionální operační program	15 762,00	0,00	15 762,00
Program rozvoje venkova	6 970,37	2 323,40	9 293,77
Celkem	22 732,37	2 323,40	25 055,77

MAS Mikroregionu Telčsko

MAS Mikroregionu Telčsko, z.s., vznikla v roce 2004 s cílem rozvoje území formou realizace společných projektů a získávání dotací z národních a evropských programů. MAS pracuje na principu spolupráce veřejné správy, podnikatelské sféry a neziskového sektoru. Území MAS se rozkládá na 343 km² a žije zde cca 15 tisíc obyvatel. Území je součástí okresu

Jihlava a leží ve správním obvodu ORP Telč. MAS Mikroregionu Telčsko, z.s. má sídlo ve městě Telč. V roce 2014 přistoupily k MAS Telčsko obce Panské Dubenky, Klatovec a Kaliště. Zájmové území MAS je tvořeno celkem 51 obcemi, které se dále skládají z 91 místních částí. Rozvoj svého území bude MAS realizovat prostřednictvím IROP, OP Z a PRV.

Financování strategie podle programů (v tis. Kč)

Program	Příspěvek Unie	Národní veřejné zdroje (SR, SF)	Podpora celkem
Integrovaný regionální operační program	20 264,00	0,00	20 264,00
Operační program Zaměstnanost	9 956,05	1 179,39	11 135,44
Program rozvoje venkova	13 157,97	4 386,01	17 543,98
Celkem	43 378,02	5 565,40	48 943,42

MOST Vysočiny

MAS MOST Vysočiny, o. p. s., se zformovala na základě vzniklého Mikroregionu Velkomeziříčsko – Bítešsko v roce 2004. Působí na území 59 obcí, z nichž většina spadá pod ORP Velké Meziříčí. Území MAS čítá přes 36 tisíc obyvatel. Leží po obou stranách dálnice D1, která je vnímána jako tepna, přivádějící do oblasti

pracovní příležitosti a návštěvníky. Opatření pro rozvoj svého území plánuje MAS realizovat prostřednictvím IROP, PRV a OP Z. MAS by chtěla podpořit např. malotřídní školy, které jsou pro území MAS typické. Dále MAS plánuje např. zvýšit bezpečnost chodců či přispět k podpoře podnikání a rozvoje malých obcí.

OSLAVKA

Území MAS se nachází v jihovýchodní části Českomoravské vrchoviny v Kraji Vysočina a je diferencováno třemi hlubokými údolími řek Jihlava, Oslava a Chvojnice. Území MAS sdružuje celkem 34 obcí a má téměř 16 tisíc obyvatel. Rozvoj svého území bude MAS realizovat prostřednictvím IROP, OP Z a PRV. Mezi

plánované projekty patří přístavba MŠ, zbudování informačních tabulí – naučné stezky v oblasti velmi navštěvovaných Jinošovských studánek, oprava hlavní přístupové cesty ke státnímu zámku, engoterapeutická dílna k pracovním dovednostem, nové sociální byty aj.

Financování strategie podle programů (v tis. Kč)

Program	Příspěvek Unie	Národní veřejné zdroje (SR, SF)	Podpora celkem
Integrovaný regionální operační program	21 268,00	0,00	21 268,00
Operační program Zaměstnanost	8 696,28	703,41	9 399,69
Program rozvoje venkova	10 501,24	3 500,43	14 001,67
Celkem	40 465,52	4 203,84	44 669,36



Podhorácko

Území MAS se rozkládá v jihovýchodní části Kraje Vysočina na území obklopujícím město Třebíč. V 55 obcích území MAS žije přibližně 22 a půl tisíce obyvatel. Opatření pro rozvoj svého území bude MAS Podhorácko realizovat prostřednictvím IROP, OP Z a PRV. Mimo jiné se MAS Podhorácko zaměří

na rozvinutí nabídky místních produktů od malých a rodinných podniků. Dále MAS plánuje podporovat výměnu zkušeností a příklady dobré praxe mezi aktéry z území MAS a aktéry z území dalších spolupracujících MAS.

Financování strategie podle programů (v tis. Kč)

Program	Příspěvek Unie	Národní veřejné zdroje (SR, SF)	Podpora celkem
Integrovaný regionální operační program	29 974,00	0,00	29 974,00
Operační program Zaměstnanost	8 690,40	737,44	9 427,84
Program rozvoje venkova	16 885,09	5 628,36	22 513,45
Celkem	55 549,49	6 365,80	61 915,29

Podhůří Železných hor

Území MAS zahrnuje celkem 13 obcí, rozkládá se na 139 km² a žije v něm téměř 13 tisíc lidí. Jedná se o kulturní zemědělskou krajinu s výraznou krajinářskou hodnotou chráněnou na většině území MAS v rámci CHKO Železné hory. Na území se nachází Národní geopark Železné hory. Území je významným rezervoárem pitné vody pro široké území. MAS vznikla z osobní iniciativy 5 starostů sousedících obcí (Maleč,

Rušínov, Víška, Nová Ves u Chotěboře, Jeřišno). Aby starostové vytvořili relevantně velké území MAS, oslovili město Chotěboř a další obce. Vznikl tak územní celek, který geograficky navazuje a sdílí společné socioekonomické zájmy. Opatření pro rozvoj svého území bude MAS realizovat prostřednictvím IROP, OP Z, PRV i OP ŽP.

Financování strategie podle programů (v tis. Kč)

Program	Příspěvek Unie	Národní veřejné zdroje (SR, SF)	Podpora celkem
Integrovaný regionální operační program	17 234,00	0,00	17 234,00
Operační program Životní prostředí	6 681,00	0,00	6 681,00
Operační program Zaměstnanost	10 194,05	1 409,27	11 603,32
Program rozvoje venkova	6 134,49	2 111,50	8 245,99
Celkem	40 243,54	3 520,77	43 764,31

MAS Rokytná

Území MAS se nachází na jih od Třebíče v jihovýchodní části Kraje Vysočina. Tvoří jej 49 obcí, má rozlohu 524 km² a žije v něm přibližně 29 tisíc obyvatel. Území spadá do 2 obcí s rozšířenou působností – ORP Třebíč a ORP Moravské Budějovice. Jde o území s podobnými ekonomickými, demografickými, sociálními, historickými a geografickými parametry.

Sjednocujícím krajinným prvkem území je říčka Rokytná. Na základě návrhů veřejnosti byl její název přenesen i do názvu MAS, a to po jejím rozšíření v roce 2012. V území je patrný aktivní zájem subjektů společnými silami realizovat další vyvážený rozvoj. Opatření pro rozvoj svého území plánuje MAS realizovat prostřednictvím IROP, PRV a OP Z.



Společnost pro rozvoj Humpolecka

Území MAS se rozkládá na ploše 228 km², kde žije kolem 17 a půl tisíce obyvatel. Území leží v západní části Kraje Vysočina a je součástí severovýchodního území okresu Pelhřimov. Nejvýznamnějším centrem území je město Humpolec, které se nachází na strategickém místě, téměř ve středu území ČR na hlavní dopravní tepně, na 89. km dálnice D1. Městem

Humpolec navíc prochází i významná křižovatka cest ze severu k jihu České Budějovice – Tábor – Pelhřimov – Humpolec – Havlíčkův Brod – Hradec Králové. Území MAS je tvořeno 25 obcemi, z nichž 21 je sdruženo ve Svazku obcí mikroregionu Zálesí a 4 obce sdružuje Mikroregion Želivka. Jedinou obcí se statutem města je město Humpolec.

Financování strategie podle programů (v tis. Kč)

Program	Příspěvek Unie	Národní veřejné zdroje (SR, SF)	Podpora celkem
Integrovaný regionální operační program	23 321,00	0,00	23 321,00
Operační program Zaměstnanost	12 409,14	656,95	13 066,09
Program rozvoje venkova	9 680,05	3 226,70	12 906,75
Celkem	45 410,19	3 883,65	49 293,84

MAS Šipka

MAS působí na území obcí ležících v okolí Pelhřimova. Pro území MAS je typická popularita chataření, houbaření, pěší turistiky a cykloturistiky. Území MAS se skládá z 28 obcí, které obývá celkem 23 a půl tisíce obyvatel. Opatření pro rozvoj svého území bude MAS Šipka realizovat prostřednictvím IROP, PRV a OP Z. MAS

se chce zaměřit především na další rozvoj cykloturistiky a cykloturistiky. Nejvýznamnějším projektem by mělo být vytvoření cyklotrasy, která propojí populární trasy v katastrálním území několika obcí a naváže na turistické značení vedoucí na nejvyšší vrch v území MAS – Křemešník.

Financování strategie podle programů (v tis. Kč)

Program	Příspěvek Unie	Národní veřejné zdroje (SR, SF)	Podpora celkem
Integrovaný regionální operační program	31 399,00	0,00	31 399,00
Operační program Zaměstnanost	12 449,95	1 821,90	14 271,85
Program rozvoje venkova	12 833,49	4 278,67	17 112,16
Celkem	56 682,44	6 100,57	62 783,01

MAS Třeštsko

Území MAS se nachází jihozápadně od krajského města Jihlavy. Tuto kopcovitou oblast rozdělují tři údolí, jimiž protékají vodní toky – řeka Jihlava, Jihlávka a Třeštský potok. Do území MAS spadá 39 obcí a žije zde zhruba 20 tisíc obyvatel. Pomocí IROP a PRV budou

v následujících letech naplňovány cíle vyplývající ze SCLLD. Plánovanými opatřeními jsou například zajištění bezpečnosti dopravy včetně vybudování cyklostezky, zajištění kvalitního vzdělávání na základních školách nebo podpora zemědělců a dalších podnikatelů.

Financování strategie podle programů (v tis. Kč)

Program	Příspěvek Unie	Národní veřejné zdroje (SR, SF)	Podpora celkem
Integrovaný regionální operační program	27 165,37	0,00	27 165,37
Program rozvoje venkova	14 902,03	4 967,34	19 869,37
Celkem	42 067,40	4 967,34	47 034,74

Via rustica

Zájmové území MAS leží při západní hranici Kraje Vysočina, rozkládá se zhruba na celé západní (resp. jihozápadní) polovině okresu Pelhřimov, jedna obec (Horní Dubenky) náleží do okresu Jihlava. Území MAS zahrnuje celkem 64 obcí – 24 obcí ORP Pačov, 39 obcí ORP Pelhřimov a 1 obec ORP Jihlava. Území MAS lze jednoznačně považovat za venkovské území se všemi jeho klady a zápory. Největšími sídelními celky

jsou Pacov a město Kamenice nad Lipou. Dále se na území MAS nachází další čtyři města nepřesahující 3000 obyvatel, a to Počátky, Žirovnice, Horní Cerekev a Černovice. MAS oficiálně vznikla v prosinci roku 2004 na základě rozvíjející se spolupráce mezi zástupci obcí, občanských sdružení a podnikatelů působících na území mikroregionů Stražiště a Svidník.

MAS Zubří země

Území MAS se rozkládá ve východní části Českomoravské vrchoviny v Kraji Vysočina a z malé části v kraji Jihomoravském. Území se nachází v typicky členitém a hornatém kraji, který charakterizuje zimní vyžití kolem Nového Města n. M., pohádkový hrad Pernštejn a Westernové městečko Šiklův mlýn u Zvole. V území se vyskytuje několik větších vodních ploch,

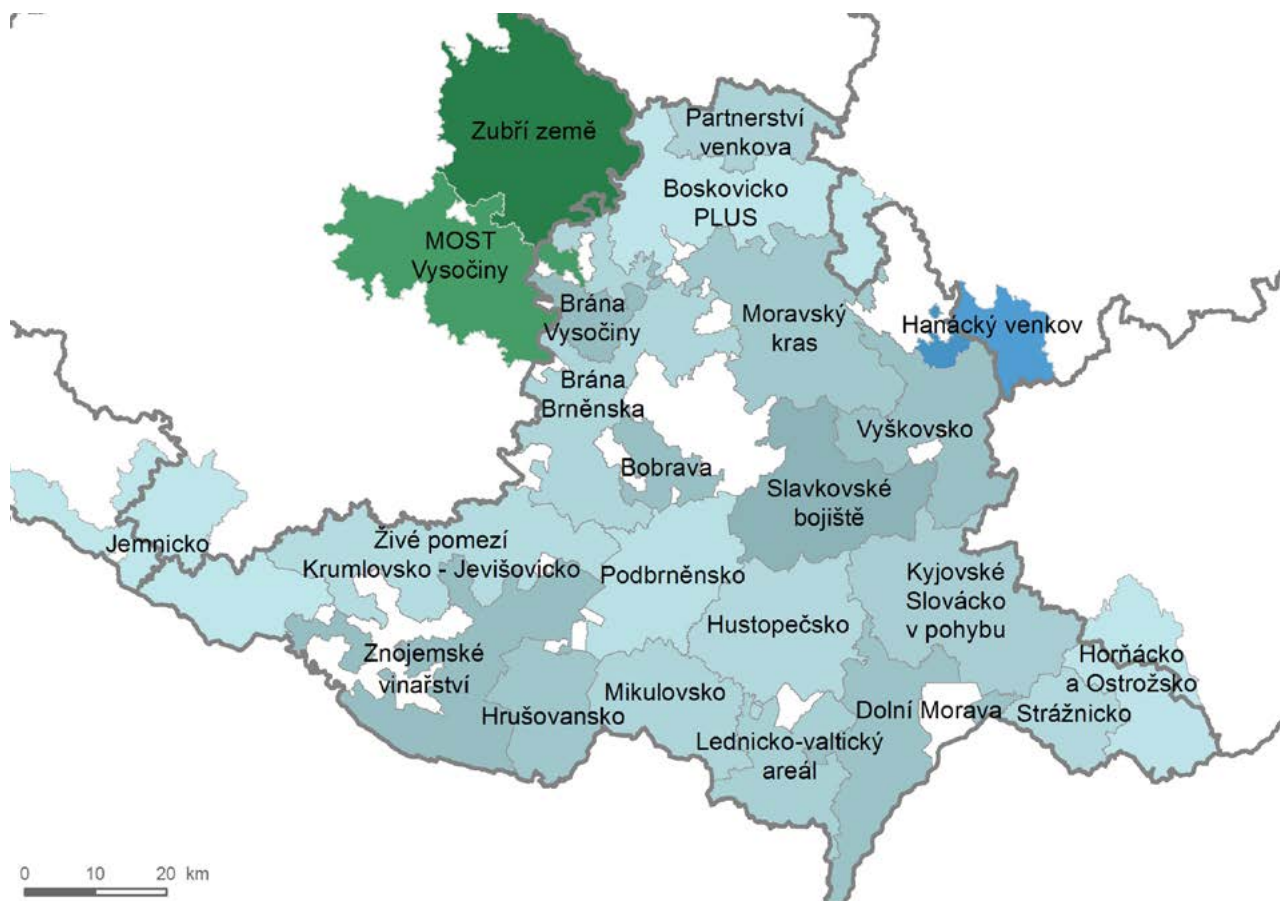
z nichž nejvýznamnější je vodní nádrž Vír. Do území MAS patří 69 obcí a žije zde téměř 40 tisíc obyvatel. Rozvoj svého území bude MAS Zubří země realizovat prostřednictvím IROP, OP Z, PRV a OP ŽP (vzhledem k CHKO Žďárské vrchy, která zasahuje do severní části území MAS).

Financování strategie podle programů (v tis. Kč)

Program	Příspěvek Unie	Národní veřejné zdroje (SR, SF)	Podpora celkem
Integrovaný regionální operační program	53 457,00	0,00	53 457,00
Operační program Životní prostředí	7 546,00	0,00	7 546,00
Operační program Zaměstnanost	11 248,90	1 066,75	12 315,65
Program rozvoje venkova	25 023,83	8 341,28	33 365,11
Celkem	97 275,73	9 408,03	106 683,76

JIHOMORAVSKÝ KRAJ

MAS na území Jihomoravského kraje



MAS Bobrava

Území MAS se rozprostírá v okrese Brno-venkov, patří do správního obvodu ORP Šlapanice. Z pohledu velikosti se MAS řadí k menším MAS, rozkládá se na území 12 obcí. Název místní akční skupině dala říčka Bobrava, která územím protéká a kolem níž se rozprostírá přírodní park po říčce rovněž pojmenovaný.

V rámci své SCLLD je MAS zapojena do IROP a PRV, za pomoci kterých chce ve svém území podpořit zejména kvalitu vzdělávání v místních školách, podílet se na výstavbě cyklostezek a cyklistických tras a přispět k rozvoji živnostníků a malých firem v regionu.

Financování strategie podle programů (v tis. Kč)

Program	Příspěvek Unie	Národní veřejné zdroje (SR, SF)	Podpora celkem
Integrovaný regionální operační program	30 099,01	0,00	30 099,01
Program rozvoje venkova	6 252,68	2 084,23	8 336,91
Celkem	36 351,69	2 084,23	38 435,92

MAS Boskovicko PLUS

MAS vznikla v roce 2006 a regionem její působnosti je severní část Jihomoravského kraje. Území MAS zahrnuje mikroregiony Boskovicko, Svitava, Olešnicko, Kunštátsko-Lysicko a Lomnicko. Celková plocha území je 402 km², na němž v 62 obcích žije cca 38 tisíc obyvatel. MAS má v rámci SCLLD zpracovány programové rámce PRV, IROP a OP Z. PRV podpoří např. modernizaci zemědělských podniků, zpracovatele, rekreační funkce lesa, zemědělskou infrastrukturu a partnerskou spolupráci MAS.

V programovém rámci IROP jsou zahrnuta opatření na rozvoj sociálního podniku, obnovu památek, zvýšení bezpečnosti chodců a cyklistů nebo rozvoj vzdělávání. V rámci OP Z MAS počítá s podporou sociálních služeb a sociálního začleňování, sladování rodinného a profesního života, sociálního podnikání a zvyšování zaměstnanosti. MAS hodlá realizovat projekty spolupráce v oblasti rozvoje marketingu místní zemědělské a potravinářské produkce.

Financování strategie podle programů (v tis. Kč)

Program	Příspěvek Unie	Národní veřejné zdroje (SR, SF)	Podpora celkem
Integrovaný regionální operační program	51 052,92	0,00	51 052,92
Operační program Zaměstnanost	10 596,95	1 180,00	11 776,95
Program rozvoje venkova	18 035,23	6 011,73	24 046,96
Celkem	79 685,10	7 191,73	86 876,83



MAS Brána Brněnska

Území MAS tvoří 61 obcí s cca 80 tisíci obyvateli. Celková výměra území činí 497 km². Území MAS tvoří souvislý neuzavřený prstenec obcí navazujících na metropoli Jihomoravského kraje – město Brno, které obklopuje od severu (Vranov) až k jihozápadu (Dolní Kounice). Území MAS se tedy nachází v brněnské rozvojové oblasti celorepublikového významu, nicméně částečně

mimo hlavní dopravní osy, což některé obce značně znevýhodňuje. MAS bude prostřednictvím své SCLLD přerozdělovat prostředky z IROP, PRV a OP Z. Prioritní oblastí rozvoje území bude oblast společenského a sociálního rozvoje, za ní následuje oblast ekonomická a oblast životního prostředí.

Financování strategie podle programů (v tis. Kč)

Program	Příspěvek Unie	Národní veřejné zdroje (SR, SF)	Podpora celkem
Integrovaný regionální operační program	106 901,00	0,00	106 901,00
Operační program Zaměstnanost	13 061,10	1 759,64	14 820,74
Program rozvoje venkova	26 421,75	8 807,25	35 229,00
Celkem	146 383,85	10 566,89	156 950,74

MAS Brána Vysočiny

MAS Brána Vysočiny, z.s., je mladou, územně a populačně malou místní akční skupinou. Vznikla v roce 2012, rozlohou přesahuje nepatrně 100 km² a populací 10 tisíc obyvatel. Území MAS zahrnuje 17 obcí lokalizovaných severozápadně od Brna a představuje atraktivní venkovské území s jediným městem – Tišnovem. Obyvatelé mohou plně využívat tři hlavní benefity území – blízkost Brna, dostatečnou vybavenost území službami a kvalitní životní prostředí, které představuje krajina charakteristická

vrchovinným reliéfem a vysokou lesnatostí umožňující plnohodnotné trávení volného času. MAS plánuje podpořit udržitelný rozvoj území prostřednictvím IROP, PRV a OP Z. Podpora bude zaměřena např. na odborné učebny základních a středních škol, projekty podporující různé typy vzdělávání, vybavení a podporu pro sociální, psychiatrické a zdravotní služby, zvýšení bezpečnosti na průtazích obcemi, prorodinná opatření či investice do rozvoje nezemědělských činností vázaných na zemědělskou výrobu.

Financování strategie podle programů (v tis. Kč)

Program	Příspěvek Unie	Národní veřejné zdroje (SR, SF)	Podpora celkem
Integrovaný regionální operační program	18 131,00	0,00	18 131,00
Operační program Zaměstnanost	11 259,95	1 556,51	12 816,46
Program rozvoje venkova	5 200,47	1 733,48	6 933,95
Celkem	34 591,42	3 289,99	37 881,41

MAS Dolní Morava

MAS sdružuje 21 obcí z Břeclavska a Hodonínska v Jihomoravském kraji. Byla založena 11. června 2004 na základě dohody představitelů obcí Regionu Podluží a dva roky poté byla rozšířena o obce na Hodonínsku. Cílem MAS je práce na rozvoji venkova, zejména

v oblasti zemědělství, podnikání, agroturistiky, vinařství a folkloru. MAS také podporuje ochranu životního prostředí a krajiny tvorbu. K dalším aktivitám MAS patří práce s dětmi, mládeží, ale i se seniory a podpora společenského života v obcích.

Financování strategie podle programů (v tis. Kč)

Program	Příspěvek Unie	Národní veřejné zdroje (SR, SF)	Podpora celkem
Integrovaný regionální operační program	60 112,00	0,00	60 112,00
Operační program Zaměstnanost	9 348,30	449,90	9 798,20
Program rozvoje venkova	17 168,65	5 722,88	22 891,53
Celkem	86 628,95	6 172,78	92 801,73



MAS Hrušovansko

Území MAS leží v jižní části Moravy u hranic s Rakouskem mezi Znojmem a Mikulovem. Tento venkovský region charakterizuje rovinatá až mírně zvlněná krajina posetá poli a vinohrady, protkaná sítí cyklostezek, které umožňují poznat jak přírodní, tak historicky zajímavá místa Hrušovanska. MAS vznikla mimo jiné díky předešlé spolupráci obcí v rámci Mikroregionu Hrušovansko, která byla velice přínosná v mnoha oblastech. Založení MAS na tuto spolupráci navazuje s cílem zapojit do rozvoje regionu i neziskové

organizace, podnikatele a občany, a společně tak vytvořit hospodářsky silný region, který zajistí občanům kvalitní život v příjemném venkovském prostředí. MAS se zapojila do PRV a IROP. V rámci IROP se v území podpoří zejména cyklodoprava, která v území tvoří velký podíl na místní turistice. V rámci PRV se MAS zaměří na podporu místních drobných podnikatelů a na vytvoření infrastruktury pro cykloturistiku a agroturistiku.

Financování strategie podle programů (v tis. Kč)

Program	Příspěvek Unie	Národní veřejné zdroje (SR, SF)	Podpora celkem
Integrovaný regionální operační program	16 277,01	0,00	16 277,01
Program rozvoje venkova	8 702,80	2 900,95	11 603,75
Celkem	24 979,81	2 900,95	27 880,76

MAS Hustopečsko

Území MAS se nachází jihovýchodně od Brna. Jedná se o území Dyjskosvrateckého úvalu v oblasti Novomlýnských nádrží a jižního okraje Ždánického lesa. Intenzivně zemědělsky využívaná krajina se vyznačuje různorodou členitostí, rovinatý charakter na jihu území střídá vysoce členitý terén na severu. Charakter území profiloval způsob života jeho obyvatel, který byl zaměřen zejména na zemědělskou

výrobu, speciálně vinařství a sadařství. Tradice s tímto způsobem života spojené jsou uchovávány dodnes. Opatření pro rozvoj svého území bude MAS realizovat prostřednictvím IROP, OP Z a PRV. MAS plánuje např. propagaci vinařů, vinařských produktů, tradic a zvyků typických pro území MAS, a to za účelem zvýšení zájmu o rekreaci a turismus v regionu.

Kyjovské Slovácko v pohybu

Kyjovské Slovácko v pohybu, z.s., je jednou z nejstarších místních akčních skupin v ČR. Území MAS se nachází v jihovýchodním cípu jižní Moravy ve spádovém obvodu kdysi královského města Kyjov – odtud název Kyjovské Slovácko. Tvoří jej 45 obcí s celkovou rozlohou 500 km² a s více než 62 tisíci trvale bydlícími obyvateli. Existuje zde velmi silný vztah k tradicím a hodnotám křesťanského vnímání kvality života na vesnici. Tato kulturní a církevní tradice se odráží v každodenním rytmu života a uplatňuje se hlavně v přísně střežených a dodržovaných církevních i lidových slavnostech po celý rok. Region je znám také jako jedna z vinařských

oblastí jižní Moravy se zachovanou tradiční výrobou vína. Významnou součástí činnosti MAS je publikační činnost. Jedná se především o vydávání regionálních publikací, básnických sbírek, ale i o tvorbu filmových dokumentů. Další oblastí je pořádání osvětových a vzdělávacích akcí pro děti a přednášek pro dospělé, a to zejména v oblasti ochrany životního prostředí a péče o krajinu. Prostřednictvím SCLLD chce MAS směřovat podporu např. do projektů spolupráce, zaměřených především na využití místního potenciálu pro rozvoj šetrných forem venkovské turistiky, agroturistiky a krátkých dodavatelských řetězců.

Financování strategie podle programů (v tis. Kč)

Program	Příspěvek Unie	Národní veřejné zdroje (SR, SF)	Podpora celkem
Integrovaný regionální operační program	83 269,00	0,00	83 269,00
Operační program Zaměstnanost	11 193,65	1 284,69	12 478,34
Program rozvoje venkova	24 281,77	8 093,93	32 375,70
Celkem	118 744,42	9 378,62	128 123,04

MAS Lednicko-valtický areál

Města, obce a podnikatelské subjekty, vědomy si významu MAS v programovém období 2014–2020, nechtěly propást svou šanci a nejen ve snaze o zajištění možnosti čerpat evropské dotační prostředky, založily k datu 7. května 2015 MAS s názvem MAS Lednicko-valtický areál, z.s. MAS se nachází v jižní části Jihomoravského kraje. Jako nově vzniklý subjekt se MAS vyznačuje entuziasmem, elánem, flexibilitou a adaptabilitou. Při své činnosti chce sjednocovat a spojovat, budování nové či posilování stávající

spolupráce je jedním z jejích základních pilířů. Cílem fungování MAS je vytvořit dostatečně pevnou, kvalitní a efektivní síť spolupráce všech místních aktérů. MAS má ambice stát se rádcem, pomocníkem či dokonce hybnou silou při rozvoji regionu, využitím svého velkého potenciálu chce přispět ke komplexnímu rozvoji tohoto výjimečného území. Opatření pro rozvoj svého území bude MAS realizovat prostřednictvím IROP, OP Z a PRV.

Financování strategie podle programů (v tis. Kč)

Program	Příspěvek Unie	Národní veřejné zdroje (SR, SF)	Podpora celkem
Integrovaný regionální operační program	54 173,00	0,00	54 173,00
Operační program Zaměstnanost	15 149,55	1 553,98	16 703,53
Program rozvoje venkova	12 947,95	4 315,98	17 263,93
Celkem	82 270,50	5 869,96	88 140,46



MAS Mikulovsko

MAS Mikulovsko, o. p. s., vznikla jako obecně prospěšná společnost dne 27. 4. 2006 a v roce 2013 se stala členem Národní sítě MAS ČR. Členy MAS je všech 17 obcí správního obvodu ORP Mikulov spolu s obcí Pasohlávky, která spadá do SO ORP Pohořelice. Všechny obce jsou současně členy Dobrovolného svazku obcí Mikulovsko, který zásadně přispívá k meziobecní spolupráci v území. Plocha území MAS je téměř 272 km², žije v něm zhruba 20 a půl tisíce obyvatel. Území je typickým venkovským regionem

s nízkou hustotou osídlení. Všechny obce MAS jsou označeny jako obce vinařské. Zeměpisná poloha, různorodost půd a klima spolu s vápencovými svahy Pálavy ovlivňují charakter a vysokou kvalitu místních vín. Vinařství zde hraje zásadní roli. Tato oblast se řadí mezi oblasti s největší produkcí vína v České republice. Na podstatné části území se rozkládá CHKO Pálava. Opatření pro rozvoj svého území plánuje MAS realizovat prostřednictvím IROP, OP Z, PRV i OP ŽP.

MAS Moravský kras

Území MAS se nachází v jižní části Dražanské vrchoviny. Na území MAS žije téměř 64 tisíc obyvatel. Tvoří jej 59 obcí a 5 mikroregionů. Moravský kras s okolím je regionem s vysokými přírodními hodnotami (CHKO Moravský kras, evropsky významné lokality soustavy Natura 2000, ramsarský mokřad Podzemní Punkva). Podmanivou přírodu a krajinu dotváří historické

a kulturní památky nejrůznějších architektonických slohů. Opatření pro rozvoj svého území bude MAS realizovat prostřednictvím IROP, OP Z a PRV. Plánované projekty budou zaměřené především na dvě oblasti – podporu kulturního dědictví regionu a podporu regionálních výrobků a produktů.

Financování strategie podle programů (v tis. Kč)

Program	Příspěvek Unie	Národní veřejné zdroje (SR, SF)	Podpora celkem
Integrovaný regionální operační program	96 492,00	0,00	96 492,00
Operační program Zaměstnanost	13 414,70	2 367,30	15 782,00
Program rozvoje venkova	28 134,84	9 378,28	37 513,12
Celkem	138 041,54	11 745,58	149 787,12

MAS Partnerství venkova

MAS vznikla 25. ledna 2005 jako občanské sdružení. Od 1. 1. 2014 je její právní formou spolek a nyní užívá oficiální název MAS Partnerství venkova, z.s. Území MAS o rozloze cca 192 km² se rozkládá v nejsevernější části Jihomoravského kraje a zahrnuje 25 obcí ze 2 mikroregionů – Letovicka a Malé Hané. 19 obcí má méně než 500 obyvatel a jen 2 obce mají statut města.

Celkem žije na území MAS necelých 18 tisíc obyvatel. Opatření pro rozvoj svého území bude MAS realizovat prostřednictvím IROP, OP Z a PRV. MAS mimo jiné hodlá navázat na minulé období realizací projektů spolupráce se sousedními MAS – v plánu je např. vydání společné regionální kuchařky.

Financování strategie podle programů (v tis. Kč)

Program	Příspěvek Unie	Národní veřejné zdroje (SR, SF)	Podpora celkem
Integrovaný regionální operační program	23 703,29	0,00	23 703,29
Operační program Zaměstnanost	8 199,10	652,41	8 851,51
Program rozvoje venkova	8 530,47	2 843,49	11 373,96
Celkem	40 432,86	3 495,90	43 928,76

MAS Podbrněnsko

Území MAS se rozkládá, jak napovídá již název, jižně od města Brna a zahrnuje území 35 obcí. Mezi ty největší patří města Pohořelice, Židlochovice a Rajhrad. Na ploše 325 km² žije asi 41 tisíc obyvatel. Podbrněnsko je proslulý, úrodný kraj jižní Moravy s poli, sady a vinicemi, který využívá příhodné polohy v zázemí moravské metropole s dobrou dopravní dostupností a s příležitostmi pro příměstskou venkovskou turistiku.

Snahou MAS je podpořit aktivní občany a firmy, nabídnout jim pomoc v realizaci jejich plánů, projektů a vizí a podpořit tak rozvoj regionu. Prostřednictvím SCLLD má MAS v plánu podpořit především místní školy, bezpečnou dopravní infrastrukturu a místní podnikatele. MAS nezapomíná ani na podporu místní vinařské tradice.

Financování strategie podle programů (v tis. Kč)

Program	Příspěvek Unie	Národní veřejné zdroje (SR, SF)	Podpora celkem
Integrovaný regionální operační program	54 886,06	0,00	54 886,06
Operační program Zaměstnanost	7 618,11	1 146,77	8 764,88
Program rozvoje venkova	15 857,53	5 285,82	21 143,35
Celkem	78 361,70	6 432,59	84 794,29

MAS Slavkovské bojiště

Území MAS leží jihovýchodně od Brna, centrem je Slavkov u Brna. Rozloha území je 390 km², žije zde téměř 60 tisíc obyvatel. Území je tvořeno 45 obcemi. Kromě projektů realizovaných z finančních prostředků operačních programů se MAS snaží realizovat drobné projekty zaměřené především na děti a mládež.

Příkladem je projekt „Ze školy do dvora“ nebo projekt „Řemeslo má zlaté dno“, navazující na projekt „Za tradicí moravského venkova“, finančně podpořené Jihomoravským krajem. Opatření pro rozvoj svého území plánuje MAS v programovém období 2014–2020 realizovat prostřednictvím IROP, OP Z a PRV.



MAS Strážnicko

Území MAS se nachází na Moravském Slovácku a zároveň z velké části v CHKO Bílé Karpaty. Na jihu sousedí se Slovenskem. MAS pracuje v 11 obcích, území MAS zaujímá téměř 148 km² a žije zde necelých 17 tisíc obyvatel. Prioritou rozvoje z pohledu MAS je trvale udržitelný rozvoj území v oblasti hospodaření se zdroji, péči o krajinu, podnikání, vzdělávání a sociální

integraci. Tyto cíle bude MAS z velké části naplňovat prostřednictvím své SCLLD. V rámci OP ŽP MAS připravuje inovativní klíčový projekt v programu Milion ovocných stromů pro krajinu, který MAS koordinuje za KS NS MAS. MAS předpokládá, že vznikne pilotní projekt obnovy kulturní krajiny k posílení přirozené funkce celku tvorbou přírodních krajinných prvků a struktur.

Financování strategie podle programů (v tis. Kč)

Program	Příspěvek Unie	Národní veřejné zdroje (SR, SF)	Podpora celkem
Integrovaný regionální operační program	22 337,00	0,00	22 337,00
Operační program Životní prostředí	4 944,00	0,00	4 944,00
Program rozvoje venkova	5 934,72	3 338,28	9 273,00
Celkem	33 215,72	3 338,28	36 554,00

MAS Vyškovsko

MAS vznikla v roce 2004. Území MAS zahrnuje 38 obcí v oblasti Vyškovska. V oblasti vzdělávání MAS napomáhá školským zařízením s dotacemi. Komunitním způsobem MAS zpracovává pro ORP Vyškov místní akční plán rozvoje vzdělávání. V období 2014–2020 je MAS připravena zapojit se do OP Z, PRV

a IROP. Klíčové pro MAS jsou projekty zaměřené na spolupráci svazků obcí s MAS na podporu komunitních sester a zajištění činnosti komunitních center. V projektech spolupráce se bude MAS soustředit na témata regionálního značení produktů, pořádání školení a exkurzí, na přenos dobré praxe a propagaci.

Financování strategie podle programů (v tis. Kč)

Program	Příspěvek Unie	Národní veřejné zdroje (SR, SF)	Podpora celkem
Integrovaný regionální operační program	63 364,87	0,00	63 364,87
Operační program Zaměstnanost	12 751,70	2 230,30	14 982,00
Program rozvoje venkova	17 403,68	5 801,23	23 204,91
Celkem	93 520,25	8 031,53	101 551,78

MAS Znojenské vinařství

MAS vznikla 7. října 2005 z iniciativy Svazku znojemských vinařských obcí Daněž jako místní partnerství převážně obcí, zemědělských a vinařských podnikatelů a neziskových organizací. Území MAS zahrnuje 43 obcí. Územní celistvost MAS narušuje území města Znojma, které je jádrem celého regionu. Část území MAS

sousedí s Rakouskem. Území má rozlohu 490 km² a žije zde téměř 34 tisíc obyvatel. Území má venkovský charakter s vyšší mírou nezaměstnanosti způsobenou absencí rozvinutého průmyslu a historickým vývojem typickým pro příhraniční oblasti.

Financování strategie podle programů (v tis. Kč)

Program	Příspěvek Unie	Národní veřejné zdroje (SR, SF)	Podpora celkem
Integrovaný regionální operační program	45 207,00	115,79	45 322,79
Program rozvoje venkova	20 332,73	6 777,60	27 110,33
Celkem	65 539,73	6 893,39	72 433,12


Živé pomezí Krumlovsko-Jevišovicko

Území MAS leží v severozápadní části okresu Znojmo při hranici Jihomoravského kraje a Kraje Vysočina. Největším sídlem území je město Moravský Krumlov. Území patří mezi nejteplejší a nejsušší oblasti České republiky. Z hlediska využití krajiny se jedná převážně o krajinu zemědělské prvovýroby. Přírodní parky Jevišovka a Rokytná vymezují harmonické přírodní části krajiny obklopující hlavní řeky území - Jevišovku a Rokytnou. Území MAS je bohaté i na významné archeologické lokality a kulturní památky

včetně objektů zachovalé tradiční lidové architektury. K významným památkám patří renesanční zámek v Moravském Krumlově, Starý zámek v Jevišovcích, známá je i zřícenina hradu Templštejn. Na říčce Jevišovce leží památkově chráněná přehrada z roku 1897. Okrajem území je vedena Znojemská vinařská cesta. V programovém období 2014–2020 MAS plánuje např. podporu a rozvoj regionálního značení, podporu výsadby ovocných stromů v krajině nebo zvyšování povědomí o historické a kulturní hodnotě území.

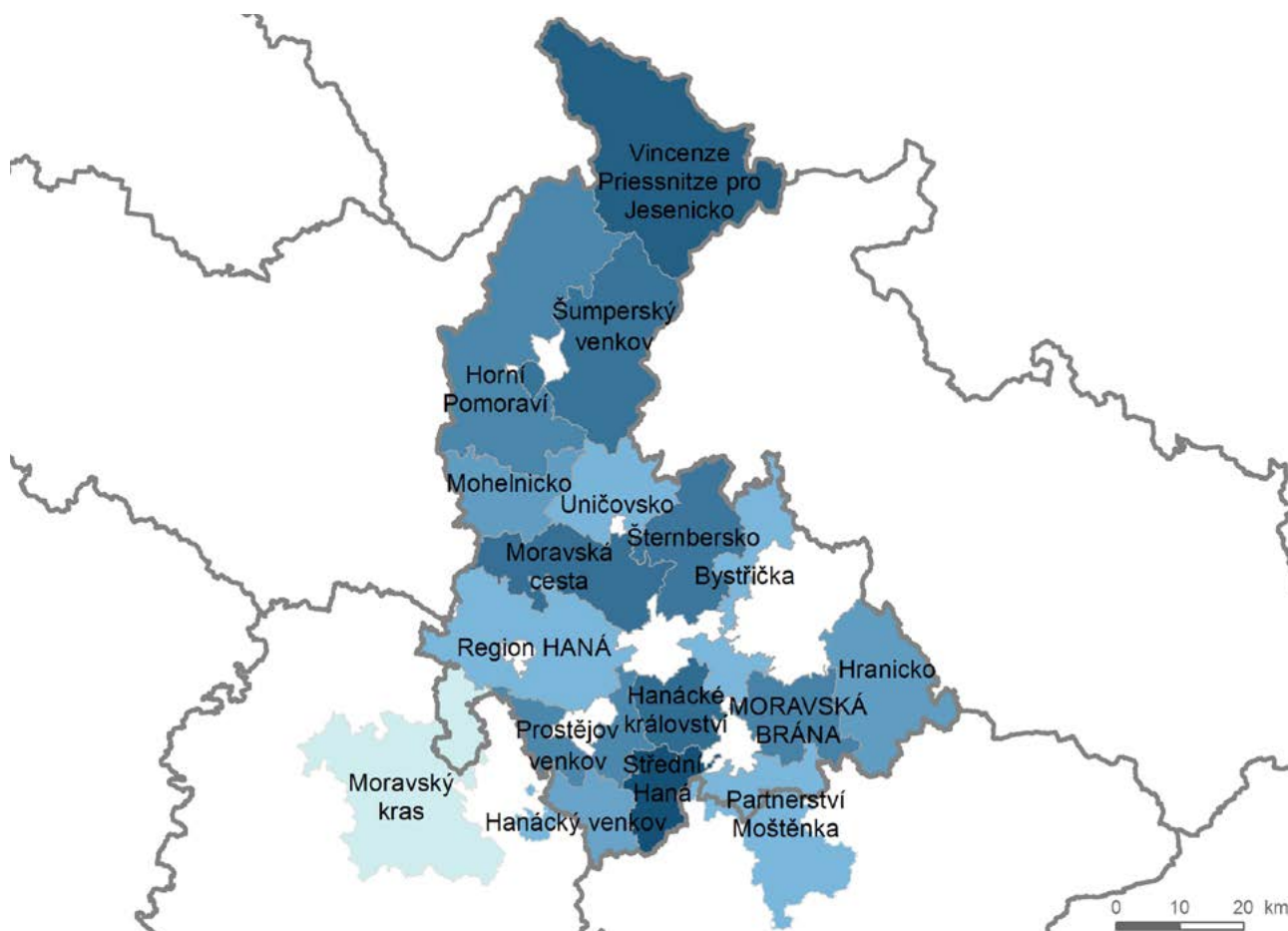
Financování strategie podle programů (v tis. Kč)

Program	Příspěvek Unie	Národní veřejné zdroje (SR, SF)	Podpora celkem
Integrovaný regionální operační program	30 093,00	0,00	30 093,00
Operační program Zaměstnanost	7 147,65	852,36	8 000,01
Program rozvoje venkova	17 919,38	5 973,12	23 892,50
Celkem	55 160,03	6 825,48	61 985,51



OLOMOUCKÝ KRAJ

MAS na území Olomouckého kraje



Bystřička

Území MAS se nachází severovýchodně od krajského města Olomouc. MAS působí na území 15 obcí s celkovou rozlohou téměř 202 km², v území žije více než 20 tisíc obyvatel. Území MAS je různorodé, typická krajina Hané v jižní části území postupně přechází v podhorskou krajinu Oderských vrchů a Nížkého Jeseníku. Obyvatelé žijí v harmonii s přírodou, udržují bohaté kulturní tradice, rozvíjí volnočasové aktivity. MAS vznikla již v roce 2005 a v letech 2007–2013 rozdělila

na podporu 88 projektů konečných žadatelů přes 30 mil. Kč. V programovém období 2014–2020 bude MAS rozvoj svého území realizovat prostřednictvím IROP, PRV a OP Z. MAS plánuje podporu drobného podnikání, rozvoj školství a vzdělávání, financování dopravní infrastruktury, podporu prarodinných opatření a sociálního bydlení. Sociálně problematickou oblastí je především Moravskobrounsko.

Financování strategie podle programů (v tis. Kč)

Program	Príspevek Unie	Národní veřejné zdroje (SR, SF)	Podpora celkem
Integrovaný regionální operační program	27 633,00	0,00	27 633,00
Operační program Zaměstnanost	8 751,60	689,60	9 441,20
Program rozvoje venkova	9 225,37	3 075,13	12 300,50
Celkem	45 609,97	3 764,73	49 374,70

MAS Hanácké Království

MAS Hanácké Království, z.s. (dříve Občané pro rozvoj venkova), vznikla v roce 2004. Území MAS zahrnuje mikroregiony Království a Dolek, rozprostírá se na ploše 153 km² jihovýchodně od Olomouce v mírně vlnité krajině úrodné oblasti Hornomoravského úvalu. Ze severu na jih protéká územím MAS řeka Morava. MAS působí na území 18 obcí a žije zde cca 17 tisíc obyvatel. Mezi vyhledávané lokality území patří přírodní rezervace lužního lesa Království (podle které nese MAS svůj název), ale také např. ze všech směrů

z daleka viditelný chrám Očišťování Panny Marie v Dubu nad Moravou. V programovém období 2014–2020 bude MAS realizovat opatření pro rozvoj svého území prostřednictvím IROP, PRV a OP Z. V rámci těchto programů budou v území podpořeny investice do rozvoje zemědělců a drobných živnostníků, zvyšování dopravní bezpečnosti obcí, infrastruktury školských zařízení, podpory sociálních služeb nebo prorodinných opatření a zaměstnanosti.

Financování strategie podle programů (v tis. Kč)

Program	Příspěvek Unie	Národní veřejné zdroje (SR, SF)	Podpora celkem
Integrovaný regionální operační program	23 094,00	0,00	23 094,00
Operační program Zaměstnanost	7 315,10	1 190,90	8 506,00
Program rozvoje venkova	6 898,50	2 299,50	9 198,00
Celkem	37 307,60	3 490,40	40 798,00

MAS Horní Pomoraví

MAS byla založena za účelem trvale udržitelného rozvoje území MAS. Rozvoj je založen na efektivním využívání místních zdrojů a pro realizaci rozvojových projektů využívá MAS krajské, národní a evropské dotace. MAS působí na území 46 obcí od Zábřezska po Staroměstsko, kde žije téměř 50 tisíc obyvatel. Je

koordinátorem regionální značky JESENÍKY originální produkt® pro výrobky, služby i zážitky. Opatření pro rozvoj území MAS Horní Pomoraví budou v období 2014–2020 realizovány prostřednictvím IROP, PRV a OP Z.

Financování strategie podle programů (v tis. Kč)

Program	Příspěvek Unie	Národní veřejné zdroje (SR, SF)	Podpora celkem
Integrovaný regionální operační program	66 642,58	0,00	66 642,58
Operační program Zaměstnanost	13 387,50	1 140,00	14 527,50
Program rozvoje venkova	28 339,47	9 444,82	37 784,29
Celkem	108 369,55	10 584,82	118 954,37

MAS Hranicko

Území MAS zahrnuje celkem 31 obcí ve spádové oblasti města Hranice na Střední Moravě. Může se pochlubit výbornou dopravní dostupností, nejhlubší sladkovodní propastí na světě či pestrou sítí cyklotras a venkovských muzeí. Počtem obyvatel území kolem 34 tisíc se MAS Hranicko řadí mezi středně velké MAS. MAS v období 2007–2013 podpořila 81 projektů v objemu téměř 43 mil. Kč přidělených dotací. V aktuálním období realizuje SCLLD prostřednictvím IROP, PRV a OP Z. Programový rámec IROP je zaměřený na

budování cyklostezek, sociálních bytů či rekonstrukce mateřských a základních škol. Opatření OP Z umožní zakládání firemních dětských skupin a posílení kapacit sociálních služeb. PRV pomůže zemědělcům, ale také drobným živnostníkům a výrobcům místních kvalitních potravinářských produktů. Chystanými projekty jsou např. dobudování Cyklostezky Bečva v údolí Lázní Teplice nad Bečvou nebo zřízení stálé městské tržnice v Hranicích.

Financování strategie podle programů (v tis. Kč)

Program	Příspěvek Unie	Národní veřejné zdroje (SR, SF)	Podpora celkem
Integrovaný regionální operační program	46 153,86	0,00	46 153,86
Operační program Zaměstnanost	14 408,86	1 698,17	16 107,03
Program rozvoje venkova	15 041,16	5 013,67	20 054,83
Celkem	75 603,88	6 711,84	82 315,72



MAS Hanácký venkov

Území MAS se rozkládá na jihu Olomouckého kraje, částečně zasahuje do kraje Jihomoravského. Na území 28 členských obcí žije téměř 18 tisíc obyvatel. Pro území je typických několik znaků: příslušnost k národopisné oblasti Haná, mimořádně rovinatý reliéf, typicky vesnický charakter bez přítomnosti většího sídla, tradice zemědělství a úrodná půda, na západě pak zvedající se reliéf a lesnaté území Dražanské

vrchoviny. Opatření pro rozvoj svého území bude MAS realizovat prostřednictvím IROP, PRV a OP Z. Mimo jiné MAS plánuje zlepšovat infrastrukturu a stav chodníků v obcích, budovat cyklotrasy, podporovat vybavenost místních zemědělců nebo budovat komunitní centra. Právě v oblasti komunitní a sociální práce je pak cílem zavedení regionálního systému poradenství, plánování a organizace aktivit.

Financování strategie podle programů (v tis. Kč)

Program	Příspěvek Unie	Národní veřejné zdroje (SR, SF)	Podpora celkem
Integrovaný regionální operační program	23 655,00	0,00	23 655,00
Operační program Zaměstnanost	6 994,65	917,85	7 912,50
Program rozvoje venkova	7 286,31	2 428,77	9 715,08
Celkem	37 935,96	3 346,62	41 282,58

MAS Mohelnicko

Území MAS se rozprostírá na severním okraji Hané a v navazující Zábřežské vrchovině a tvoří širokou bránu do Jeseníku. Území MAS je totožné s územním vymezením Mikroregionu Mohelnicko. Zabírá 14 obcí s celkovým počtem 18 a půl tisíce obyvatel. Centrem území je město Mohelnice s necelými 10 tisíci obyvateli, které je přirozeným spádovým místem pro okolní

obce. Spolupráce v regionu je dlouholetá a každoročně přináší společné akce a projekty. Opatření pro rozvoj svého území bude MAS Mohelnicko realizovat prostřednictvím IROP, PRV a OP Z. Mimo jiné MAS plánuje rozšíření sítě cyklostezek, podporu terénních sociálních služeb nebo budování naučných stezek v regionu.

Financování strategie podle programů (v tis. Kč)

Program	Příspěvek Unie	Národní veřejné zdroje (SR, SF)	Podpora celkem
Integrovaný regionální operační program	24 878,00	0,00	24 878,00
Operační program Zaměstnanost	10 387,00	1 317,50	11 704,50
Program rozvoje venkova	8 532,78	2 844,25	11 377,03
Celkem	43 797,78	4 161,75	47 959,53

MAS Moravská brána

MAS Moravská brána, z.s., je nezisková organizace, která působí v jihovýchodním cípu Olomouckého kraje mezi městy Přerov a Hranice, a to na území tří mikroregionů Lipensko, Pobečví a Záhoří-Helfštýn. Jedná se o celistvé území 32 obcí s přirozeným centrem v podobě města Lipník nad Bečvou. MAS plánuje systémově podporovat rozvoj podnikatelského zázemí a vznik nových podniků v zájmu dlouhodobě udržitelné infrastruktury služeb, dostupnosti řemesel

a zvýšení zaměstnanosti. Skrze SCLLD se jedná zejména o podporu vzniku a rozvoje sociálního podnikání a podporu zemědělských činností. Dále MAS připravuje projekty na zlepšení kvality základního školství a zvýšení bezpečnosti komunikací včetně výstavby cyklostezek. V neposlední řadě se zaměří na podporu sociálních služeb a prorodinných opatření včetně příměstských táborů.

Financování strategie podle programů (v tis. Kč)

Program	Příspěvek Unie	Národní veřejné zdroje (SR, SF)	Podpora celkem
Integrovaný regionální operační program	29 139,00	0,00	29 139,00
Operační program Zaměstnanost	9 580,35	394,48	9 974,83
Program rozvoje venkova	7 794,01	4 196,78	11 990,79
Celkem	46 513,36	4 591,26	51 104,62

MAS Moravská cesta

Území MAS se nachází severozápadně od Olomouce a tvoří přirozenou spojnici tří typů území – nížinaté oblasti Litovelského Pomoraví, kde se nachází obce příměstského charakteru; dále na severozápad leží město Litovel a okolní obce, které tvoří Mikroregion Litovelsko. Tyto obce jsou součástí národopisného území Haná, které se rozprostírá v povodí řeky Moravy. Jde o významnou zemědělskou oblast, jejíž část je v CHKO Litovelské Pomoraví. Mluví se zde typickým hanáckým nářečím. Třetí (západní) část území tvoří

Bouzovská vrchovina. MAS působí na území 22 obcí s celkovou rozlohou 283 km², kde žije téměř 32 tisíc obyvatel. MAS bude podporovat rozvoj svého území prostřednictvím IROP, PRV, OP Z i OP ŽP. V rámci těchto programů budou v území podpořeny investice do bezpečnosti obcí, infrastruktury školských zařízení, podpory sociálních služeb, prorodinných opatření a zaměstnanosti. Dále bude podpořeno zemědělství a výroba regionálních potravin a také výsadba v CHKO Litovelské Pomoraví.

Financování strategie podle programů (v tis. Kč)

Program	Příspěvek Unie	Národní veřejné zdroje (SR, SF)	Podpora celkem
Integrovaný regionální operační program	42 370,01	0,00	42 370,01
Operační program Životní prostředí	4 206,00	0,00	4 206,00
Operační program Zaměstnanost	8 762,51	515,71	9 278,22
Program rozvoje venkova	13 290,74	4 430,26	17 721,00
Celkem	68 629,26	4 945,97	73 575,23



MAS – Partnerství Moštěnka

Území MAS tvoří 51 obcí – 22 obcí Mikroregionu Moštěnka v Olomouckém kraji, 19 obcí Mikroregionu Holešovsko a 10 dalších obcí v blízkosti Zlína. 9 obcí na jihu území je členem Mikroregionu Židelná. V území s více jak 42 a půl tisíci obyvateli se střetávají národopisné oblasti Hané, Záhoří a Valašska a důležitou roli zde hraje zemědělství. Opatření pro rozvoj území své působnosti bude MAS realizovat prostřednictvím

IROP, PRV a OP Z. MAS plánuje podporovat místní zemědělské i nezemědělské podnikatele, zaměřit se na zvýšení bezpečnosti dopravy, zlepšení zaměstnanosti a služeb, podporu vzdělávání a rodin. V rámci obnovy památek kulturního dědictví připravuje podporu rekonstrukce Šachovy synagogy, jediné synagogy tzv. polského typu, která se v takto původní podobě zachovala až dodnes, a židovského hřbitova.

Financování strategie podle programů (v tis. Kč)

Program	Příspěvek Unie	Národní veřejné zdroje (SR, SF)	Podpora celkem
Integrovaný regionální operační program	56 986,67	0,00	56 986,67
Operační program Zaměstnanost	10 563,80	1 049,20	11 613,00
Program rozvoje venkova	16 454,45	5 484,82	21 939,27
Celkem	84 004,92	6 534,02	90 538,94

Prostějov venkov

Území MAS se nachází na západním okraji úrodné Hané a přechází v Drahanskou vrchovinu. Tvoří jej 26 obcí v okolí města Prostějov, ve kterých žije 19 a půl tisíce obyvatel. Typickou charakteristikou území je intenzivní zemědělství a mentalita obyvatel žijících na vesnici. Rozvoj svého území bude MAS realizovat

prostřednictvím IROP a PRV. Mimo jiné MAS plánuje modernizaci odborných učeben v základních školách, výstavbu sociálních bytů, budování cyklostezek. Dále chce podpořit zemědělské i nezemědělské podnikání, především soukromníky a malé firmy v regionu.

Financování strategie podle programů (v tis. Kč)

Program	Příspěvek Unie	Národní veřejné zdroje (SR, SF)	Podpora celkem
Integrovaný regionální operační program	25 930,00	0,00	25 930,00
Program rozvoje venkova	8 387,27	2 795,75	11 183,02
Celkem	34 317,27	2 795,75	37 113,02

Region HANÁ

MAS působí na území 48 obcí západně od Olomouce a Prostějova. Území má rozlohu 400 km², kde žije 40 tisíc obyvatel. Úrodná rovinatá zemědělská Haná na východě přechází v kopcovitou krajinu Konicka s pestrou mozaikou luk, pastvin a lesů. Rozvoj svého území bude MAS realizovat prostřednictvím IROP, PRV a OP Z. MAS chystá investice do infrastruktury škol,

bude zvyšovat bezpečnost v obcích, podporovat drobné podnikatele, zemědělce, posilovat občanskou společnost prostřednictvím výstavby komunitních center, plánuje prorodinná opatření zřízením dětských skupin. MAS zároveň přispívá ke spolupráci a ke společným aktivitám na národní i mezinárodní úrovni.

Financování strategie podle programů (v tis. Kč)

Program	Příspěvek Unie	Národní veřejné zdroje (SR, SF)	Podpora celkem
Integrovaný regionální operační program	53 900,00	0,00	53 900,00
Operační program Zaměstnanost	9 103,50	1 403,80	10 507,30
Program rozvoje venkova	16 284,65	9 160,12	25 444,77
Celkem	79 288,15	10 563,92	89 852,07



Střední Haná

MAS Střední Haná, o. p. s., vznikla v roce 2006. Území MAS se nachází převážně v jižní části Olomouckého kraje. Výjimku představuje obec Záříčí, která leží v Zlínském kraji. MAS působí na území 13 obcí o celkové ploše 141 km², na kterém žije necelých 16 tisíc obyvatel. V programovém období 2007–2013 rozdělila MAS mezi své žadatele přibližně 13 mil. Kč do celkem 55 projektů.

V období 2014–2020 bude MAS realizovat rozvoj prostřednictvím IROP, PRV a OP Z. V území budou podpořeny projekty týkající se dopravní bezpečnosti, výstavby a rekonstrukce cyklotras a cyklostezek, IZS, sociálního bydlení, služeb a školství, zaměstnanosti a prarodinných opatření. V rámci PRV budou přijímány projekty zemědělských i nezemědělských podnikatelů.

Financování strategie podle programů (v tis. Kč)

Program	Příspěvek Unie	Národní veřejné zdroje (SR, SF)	Podpora celkem
Integrovaný regionální operační program	21 260,00	0,00	21 260,00
Operační program Zaměstnanost	10 475,40	1 259,56	11 734,96
Program rozvoje venkova	6 664,40	2 188,60	8 853,00
Celkem	38 399,80	3 448,16	41 847,96

MAS Šternbersko

Všechny obce, které území MAS zahrnuje, jsou členy Mikroregionu Šternbersko. Území MAS představuje prostor vymezený na jihu městem Olomouc, na západě hranicí Litovelského Pomoraví, na severu hranicí ORP Uničovsko a hranicí s Moravskoslezským krajem a na východě je sousedem Mikroregion Moravskobrounsko. Přírozeným centrem území je město Šternberk s bohatou historií a rozvinutým

lehkým průmyslem. Město Šternberk je obcí s rozšířenou působností pro většinu obcí území MAS. 6 obcí přináležejí do ORP Olomouc. Jižní a západní část území MAS má rovinatý charakter regionu Haná s úrodnými lány. Severní a východní část tvoří podhůří Nízkého Jeseníku. MAS bude podporovat rozvoj svého území prostřednictvím IROP, PRV a OP Z.

Financování strategie podle programů (v tis. Kč)

Program	Příspěvek Unie	Národní veřejné zdroje (SR, SF)	Podpora celkem
Integrovaný regionální operační program	38 840,00	0,00	38 840,00
Operační program Zaměstnanost	12 751,70	947,65	13 699,35
Program rozvoje venkova	12 245,66	4 081,89	16 327,55
Celkem	63 837,36	5 029,54	68 866,90

MAS Šumperský venkov

V podhůří jižní strany Jeseníků se na území 16 obcí rozkládá území MAS Šumperský venkov. V území žije více než 26 tisíc obyvatel. Větší část území leží v okolí řek Desné a Merty, menší pak v nejvýchodnější části Hanušovické vrchoviny. V regionu to žije, každoročně se zde koná řada kulturních a sportovních událostí, území se pyšní také několika zajímavými přírodními a kulturními památkami v čele s unikátní přečerpávací elektrárnou Dlouhé Stráně nebo Ruční papírnu ve Velkých Losinách. Nedílnou součástí MAS je Sněm

mládeže, platforma, která dává mladým možnost ovlivňovat život v území. V současném programovém období plánuje MAS rozvoj svého regionu zajišťovat prostřednictvím IROP, PRV, OP Z i OP ŽP. Největší podpora by měla směřovat do rozvoje základních a mateřských škol, stimulace sociální inkluze či podpory hasičských jednotek a bezpečnosti dopravy. Mimo to MAS chystá několik zajímavých mezinárodních projektů spolupráce s dalšími evropskými partnery.

MAS Uničovsko

Území MAS leží v severovýchodní části Olomouckého kraje. Jedná se o periferní region kraje při hranici s krajem Moravskoslezským, ze západní strany vymezený Nízkým Jeseníkem. Území MAS zabírá 9 obcí a má celkem 22 a půl tisíce obyvatel. Opatření pro rozvoj svého území bude MAS realizovat

prostřednictvím IROP, PRV a OP Z. Snahou MAS je vytvořit z území místo pro kvalitní život obyvatel, kteří mají dostatek pracovních příležitostí a jsou ohleduplní ke svému okolí, kteří spolupracují nejen na rozvoji svého regionu, ale rozvíjejí rovněž přátelské vztahy s okolními i vzdálenějšími regiony.

Financování strategie podle programů (v tis. Kč)

Program	Příspěvek Unie	Národní veřejné zdroje (SR, SF)	Podpora celkem
Integrovaný regionální operační program	28 490,00	0,00	28 490,00
Operační program Zaměstnanost	7 862,50	462,50	8 325,00
Program rozvoje venkova	9 322,58	3 107,55	12 430,13
Celkem	45 675,08	3 570,05	49 245,13



MAS Vincenze Priessnitz pro Jesenicko

Území MAS se rozkládá v nejsevernější části Olomouckého kraje. Je obklopeno pohořím Hrubého Jeseníku, Rychlebských hor a Zlatohorské vrchoviny. Území se vyznačuje vysokým zalesněním, je to oblast s panenskou přírodou a řadou sportovních a kulturních možností. Nachází se zde rozsáhlá síť turistických stezek a cyklotras. Významné pro území je také místní lázeňství. MAS působí na území 24 obcí

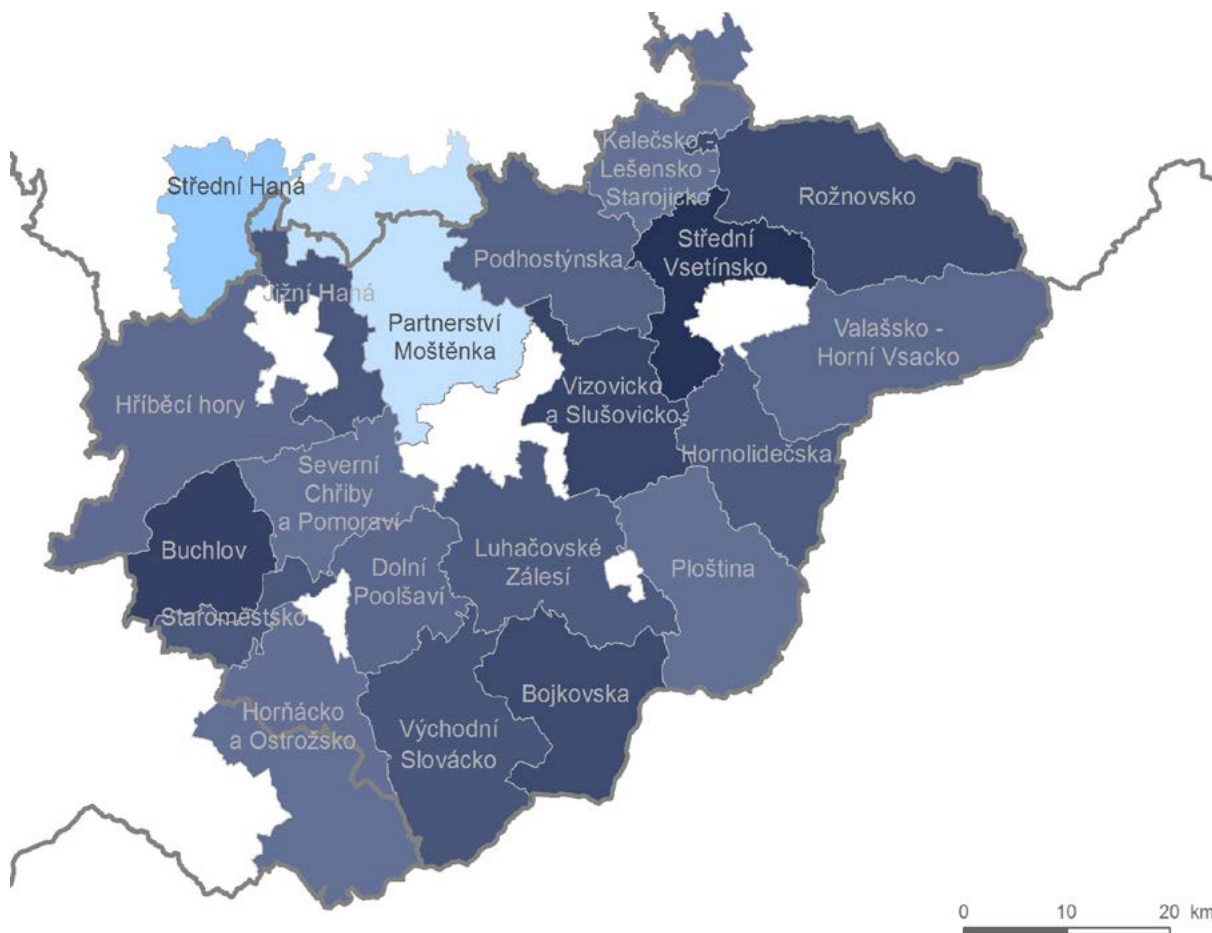
o rozloze 719 km², kde žije 39 a půl tisíce obyvatel. Rozvoj území bude ze strany MAS podporován prostřednictvím IROP, PRV, OP Z i OP ŽP. Podpora bude směřována především na zlepšení bezpečnosti v obcích, na zkvalitnění vzdělávacích institucí, dojde k podpoře zemědělství, malých podnikatelů a výrobců regionálních potravin.

Financování strategie podle programů (v tis. Kč)

Program	Příspěvek Unie	Národní veřejné zdroje (SR, SF)	Podpora celkem
Integrovaný regionální operační program	53 400,00	0,00	53 400,00
Operační program Životní prostředí	4 675,08	0,00	4 675,08
Operační program Zaměstnanost	13 719,00	614,00	14 333,00
Program rozvoje venkova	28 603,35	9 534,45	38 137,80
Celkem	100 397,43	10 148,45	110 545,88

ZLÍNSKÝ KRAJ

MAS na území Zlínského kraje



MAS Bojkovska

Území MAS je příhraničním regionem ležícím v okrajové části okresů Uherské Hradiště a Zlín. Celé území leží v Bílých Karpatech a v jeho podhůří, což značí, že území je jedinečné na přírodní zajímavosti. Je pro něj typická unikátní krajina a její osídlení na Moravských Kopicích, výskyt orchidejí, vývěry minerálních

pramenů či bohatý folklorní život. Území MAS zabírá 15 obcí a má téměř 13 tisíc obyvatel. Opatření pro rozvoj svého území bude MAS realizovat prostřednictvím IROP, PRV a OP ŽP. Mimo jiné MAS plánuje podporovat rozvoj cyklo dopravy, infrastruktury pro vzdělávání a také zaměstnanosti v regionu.

Financování strategie podle programů (v tis. Kč)

Program	Příspěvek Unie	Národní veřejné zdroje (SR, SF)	Podpora celkem
Integrovaný regionální operační program	17 202,75	0,00	17 202,75
Operační program Životní prostředí	2 590,48	0,00	2 590,48
Program rozvoje venkova	8 223,86	2 741,28	10 965,14
Celkem	28 017,09	2 741,28	30 758,37

MAS Buchlov

Území MAS se nachází v západní a severozápadní části okresu Uherské Hradiště v těsné blízkosti okresního města. MAS je aktivní na celém území Mikroregionu Buchlov – svazku obcí pro rozvoj cestovního ruchu. Území MAS sdružuje 14 obcí, má rozlohu 154 km² a počet obyvatel cca 12 a půl tisíc. V zájmovém území se nachází tři místně významnější centra – Buchlovice,

Velehrad a Modrá s výraznou koncentrací turisticky atraktivních cílů. Rozvoj území spočívá zejména v podpoře zemědělství, zavedení a podpoře drobného řemeslnictví, v rozvoji cestovního ruchu a zázemí pro občany, to vše s důrazem na zvyšování kvality životního prostředí.

Financování strategie podle programů (v tis. Kč)

Program	Příspěvek Unie	Národní veřejné zdroje (SR, SF)	Podpora celkem
Integrovaný regionální operační program	16 974,00	0,00	16 974,00
Program rozvoje venkova	6 612,71	2 263,48	8 876,19
Celkem	23 586,71	2 263,48	25 850,19

MAS Dolní Poolšaví

MAS působí na území 17 obcí, jejichž území se rozkládají na souhrnné výměře 135 km². V území žije přes 15 tisíc obyvatel. Geograficky lze území zařadit k Slovácku. Obce na území MAS jsou sdruženy do dvou mikroregionů, Za Moravú a Dolní Poolšaví. Území má ryze venkovský ráz s nízkou mírou industrializace

a absencí velkých průmyslových podniků. Harmonické střídání ploch orné půdy, lesů, remízků, sadů, luk a pastvin je hlavním znakem území. Opatření pro rozvoj svého území bude MAS realizovat prostřednictvím IROP a PRV.

Financování strategie podle programů (v tis. Kč)

Program	Příspěvek Unie	Národní veřejné zdroje (SR, SF)	Podpora celkem
Integrovaný regionální operační program	20 260,00	0,00	20 260,00
Program rozvoje venkova	6 344,12	2 114,71	8 458,83
Celkem	26 604,12	2 114,71	28 718,83



MAS Hornolidečka

MAS působí na území 15 obcí. Jedná se o typický venkovský region s přibližně 12 tisíci obyvateli a rozlohou 170 km². Území je součástí okresu Vsetín a leží u státních hranic se Slovenskou republikou. Část území se nachází v CHKO Beskydy s velkým množstvím přírodních rezervací a část také v CHKO Bílé Karpaty. Území MAS patří mezi nejhornatější a nejlesnatější oblasti v celé České republice. Opatření pro rozvoj svého území bude MAS realizovat prostřednictvím

IROP a PRV. Z hlediska priorit pro následující období jednoznačně dominují aktivity zaměřené na zvýšení bezpečnosti dopravy, především v souvislosti s plánovanou výstavbou páteřní cyklostezky s napojením na Slovenskou republiku. Plánovány jsou také investice do infrastruktury pro poskytování sociálních služeb a investice na podporu a zachování řemesel a producentů místních produktů.

Financování strategie podle programů (v tis. Kč)

Program	Příspěvek Unie	Národní veřejné zdroje (SR, SF)	Podpora celkem
Integrovaný regionální operační program	16 459,00	0,00	16 459,00
Program rozvoje venkova	7 162,89	2 387,61	9 550,50
Celkem	23 621,89	2 387,61	26 009,50

MAS Hornácko a Ostrožsko

Území MAS má rozlohu 329 km² a počet obyvatel přes 42 tisíc. Sdružuje 18 obcí. Území MAS se nachází v atraktivní lokalitě Moravského Slovácka, proslulé historií, tradicí a pohostinností. Celý rozsáhlý prostor rozkládající se od Ostrožska po Hornácko je protkán jedinečnou lidovou kulturou a unikátním dědictvím předků (zpěv, tanec, kroje a umění). Příroda Hornácka je především přírodou Bílých Karpat, které byly pro

své výjimečné přírodní a kulturní hodnoty zařazeny na seznam biosférických rezervací UNESCO. Krásná příroda podhůří Bílých Karpat a samotná biosférická rezervace Bílé Karpaty s mnoha přírodními památkami přispívají k zájmu turistů o celou oblast. Strategickým cílem MAS pro období 2014–2020 je zlepšit kvalitu života na venkově a dosáhnout udržitelného rozvoje regionu.

Financování strategie podle programů (v tis. Kč)

Program	Příspěvek Unie	Národní veřejné zdroje (SR, SF)	Podpora celkem
Integrovaný regionální operační program	56 880,00	0,00	56 880,00
Operační program Životní prostředí	2 095,00	0,00	2 095,00
Operační program Zaměstnanost	11 315,20	600,60	11 915,80
Program rozvoje venkova	16 172,80	5 390,94	21 563,74
Celkem	86 463,00	5 991,54	92 454,54

MAS Hřibecí hory

Území MAS se nachází v jihozápadní části okresu Kroměříž na území Dobrovolného svazku obcí Koryčansko – Zdounecko, Mikroregionu Morkovsko, Mikroregionu Chřiby a Mikroregionu Kroměřížsko. Ze 46 obcí, které náležejí do SO ORP Kroměříž, patří 33 obcí do území MAS Hřibecí hory. Rozloha území MAS

je 330 km², žije v něm 21 a půl tisíce obyvatel. Jedná se o různorodé území na pomezí Hané a Slovácka. V kultuře i životě místních obyvatel se prolínají znaky obou regionů. Opatření pro rozvoj svého území bude MAS realizovat prostřednictvím IROP, PRV a OP Z.

Financování strategie podle programů (v tis. Kč)

Program	Příspěvek Unie	Národní veřejné zdroje (SR, SF)	Podpora celkem
Integrovaný regionální operační program	29 112,00	0,00	29 112,00
Operační program Zaměstnanost	8 541,66	452,40	8 994,06
Program rozvoje venkova	13 560,27	4 520,09	18 080,36
Celkem	51 213,93	4 972,49	56 186,42

Jižní Haná

MAS působí na území 9 obcí, z nichž Hulín a Chropyně mají statut města. Celková rozloha území činí 103 km², žije zde téměř 19 tisíc obyvatel. Celé území MAS se nachází ve Zlínském kraji, v rámci něhož zasahuje do dvou ORP – ORP Kroměříž a ORP Zlín. Území má velmi dobré dopravní napojení na okolní správní a ekonomická centra, jako jsou Kroměříž, Zlín,

Olomouc, Brno nebo Ostrava. Území MAS má typicky hanácký rovinatý ráz s úrodnou zemědělskou půdou. Je to kraj Hanáků, kraj krále Ječmínka, rybníků, lužních lesů a zlatých lánů obilí. Opatření pro rozvoj svého území bude MAS realizovat prostřednictvím IROP, PRV a OP Z.

Financování strategie podle programů (v tis. Kč)

Program	Příspěvek Unie	Národní veřejné zdroje (SR, SF)	Podpora celkem
Integrovaný regionální operační program	25 230,00	0,00	25 230,00
Operační program Zaměstnanost	9 149,40	702,70	9 852,10
Program rozvoje venkova	5 771,32	1 923,78	7 695,10
Celkem	40 150,72	2 626,48	42 777,20

MAS Kelečsko – Lešensko – Starojicko

Území MAS se nachází na pomezí Zlínského a Moravskoslezského kraje v okresech Vsetín a Nový Jičín. Jedná se o vnitřně koherentní území v zázemí měst Valašské Meziříčí, Nový Jičín a Hranice. Většina území se nachází v Podbeskydské pahorkatině, pouze jeho nejjižnější část zasahuje do Hostýnských vrchů

a jeho severní okraj do Moravské brány. Na území žije celkem přibližně 13 a půl tisíce obyvatel. Populačně největší obcí je Starý Jičín, nejmenší obcí území je Podolí. Opatření pro rozvoj svého území bude MAS realizovat prostřednictvím IROP a PRV.

Financování strategie podle programů (v tis. Kč)

Program	Příspěvek Unie	Národní veřejné zdroje (SR, SF)	Podpora celkem
Integrovaný regionální operační program	18 058,00	0,00	18 058,00
Program rozvoje venkova	6 828,11	2 276,03	9 104,14
Celkem	24 886,11	2 276,03	27 162,14



Luhačovské Zálesí

Území MAS se nachází v jižní části Zlínského kraje. Rozkládá se na ploše 226 km², což představuje přibližně 17,5 % území bývalého okresu Zlín. Základním kamenem dnešní podoby MAS bylo založení Mikroregionu Luhačovské Zálesí v roce 1999. Opatření pro rozvoj svého území bude MAS realizovat prostřednictvím 3 programů. V rámci IROP MAS plánuje zvyšovat bezpečnost podél komunikací I., II. a III. třídy a místních komunikací. V oblasti školství plánuje podporu projektů zajišťujících bezbariérovou

a moderní infrastrukturu, v oblasti sociální pak rozvoj infrastruktury poskytovatelů sociálních služeb. Cílem opatření PRV je podpora zemědělských podniků (investice v živočišné a rostlinné výrobě), založení nebo rozvoj nezemědělských činností nebo neproduktivní investice v lesích. V rámci OP ŽP je v plánu výsadba dřevin na nelesní půdě ve velkoplošných zvláště chráněných územích s cílem snížení plochy orné půdy a posílení přirozených funkcí krajiny.

Financování strategie podle programů (v tis. Kč)

Program	Příspěvek Unie	Národní veřejné zdroje (SR, SF)	Podpora celkem
Integrovaný regionální operační program	34 765,43	0,00	34 765,43
Operační program Životní prostředí	2 636,16	0,00	2 636,16
Program rozvoje venkova	11 412,24	3 804,07	15 216,31
Celkem	48 813,83	3 804,07	52 617,90



MAS Ploština

MAS oficiálně vznikla v roce 2005. Území MAS zahrnuje 15 obcí a 2 města (Brumov-Bylnice, Valašské Klobouky). Na ploše cca 237 km² žije více než 22 tisíc obyvatel. Jedná se o příhraniční oblast sousedící se Slovenskou republikou. Územím prochází CHKO Bílé Karpaty

a Vizovická vrchovina. Území v minulosti spadalo pod správu brumovského panství a zachovalo si společné tradice a zvyky. Opatření pro rozvoj svého území bude MAS realizovat prostřednictvím IROP, PRV, OP Z i OP ŽP.

Financování strategie podle programů (v tis. Kč)

Program	Příspěvek Unie	Národní veřejné zdroje (SR, SF)	Podpora celkem
Integrovaný regionální operační program	29 659,21	0,00	29 659,21
Operační program Životní prostředí	2 580,00	0,00	2 580,00
Operační program Zaměstnanost	9 127,30	719,23	9 846,53
Program rozvoje venkova	10 580,75	3 526,91	14 107,66
Celkem	51 947,26	4 246,14	56 193,40

MAS Podhostýnska

MAS byla založena 30. června 2006 na základě iniciativy skupiny obcí Podhostýnského mikroregionu. MAS působí na území 17 obcí, ve kterém žije přibližně 18 a půl tisíce obyvatel. Neuvažujeme-li Bystřici pod Hostýnem,

kteřá počtem obyvatel vysoce převyšuje všechny ostatní obce, je největší obcí Hošťálková a následuje obec Chvalčov. Opatření pro rozvoj svého území bude MAS realizovat prostřednictvím IROP, PRV a OP Z.

Financování strategie podle programů (v tis. Kč)

Program	Příspěvek Unie	Národní veřejné zdroje (SR, SF)	Podpora celkem
Integrovaný regionální operační program	24 910,00	0,00	24 910,00
Operační program Zaměstnanost	9 779,25	622,73	10 401,98
Program rozvoje venkova	9 438,77	3 146,26	12 585,03
Celkem	44 128,02	3 768,99	47 897,01

MAS Rožnovsko

Území MAS leží v severovýchodní části Zlínského kraje, na rozhraní mezi Moravskoslezskými Beskydami a Hostýnsko-Vsetínskou hornatinou. MAS byla založena v roce 2006 za účelem všestranné podpory rozvoje regionu Rožnovsko. Tři obce území MAS mají status města, a to Rožnov pod Radhoštěm, Zubří a Valašské

Meziříčí. Celková rozloha území je cca 322 km² a počet obyvatel přes 64 tisíc. Opatření pro rozvoj území bude MAS realizovat prostřednictvím IROP, PRV, OP Z i OP ŽP. MAS plánuje např. zlepšovat infrastrukturu škol, zlepšovat dostupnost a kvalitu sociálních služeb nebo zřizovat bezbariérovou dopravní infrastrukturu.

Financování strategie podle programů (v tis. Kč)

Program	Příspěvek Unie	Národní veřejné zdroje (SR, SF)	Podpora celkem
Integrovaný regionální operační program	86 164,93	0,00	86 164,93
Operační program Životní prostředí	1 611,80	0,00	1 611,80
Operační program Zaměstnanost	16 199,30	667,15	16 866,45
Program rozvoje venkova	18 694,42	6 273,28	24 967,70
Celkem	122 670,45	6 940,43	129 610,88



MAS Severní Chřiby a Pomoraví

Území MAS je tvořeno celkem 18 obcemi Zlínského kraje, které se nachází na rozmezí okresů Zlín a Uherské Hradiště. Celková rozloha území činí přibližně 157 km² s celkovým počtem obyvatel více než 41 tisíc. Území lze rozčlenit do tří funkčně odlišných typů krajiny: sídelní krajinný typ na území měst Otrokovice a Napajedla, které vytváří přirozené centrum území a přilehlých obcí, příměstský krajinný typ v jižní části území (obce

Spytihněv, Babice, Huštěnovice, Sušice, Traplice, Kudlovice) a krajinný typ se zvýšenou kulturní a přírodní hodnotou v severní části území (obce Jankovice, Košíky, Kudlovice). Opatření pro rozvoj svého území bude MAS realizovat prostřednictvím IROP, PRV a OP Z. Mimo jiné MAS plánuje podporu infrastruktury pro vzdělávání, bezpečnosti dopravy, komunitní práce, drobných podnikatelů a zemědělců v území.

Financování strategie podle programů (v tis. Kč)

Program	Příspěvek Unie	Národní veřejné zdroje (SR, SF)	Podpora celkem
Integrovaný regionální operační program	54 972,00	0,00	54 972,00
Operační program Zaměstnanost	12 758,51	1 702,38	14 460,89
Program rozvoje venkova	10 380,21	3 460,07	13 840,28
Celkem	78 110,72	5 162,45	83 273,17

MAS Staroměstsko

Území MAS se nachází v jihozápadní části okresu Uherské Hradiště v těsné blízkosti okresního města, které je hlavním správním střediskem, střediskem obchodu a pracovních příležitostí pro území MAS. MAS působí na území 8 obcí, a to Kostelany nad Moravou, Nedakonice, Ořechov, Polešovice, Staré Město, Tučapy,

Újezdec, Vážany, z nichž Staré Město má statut města. Celková rozloha území MAS činí cca 63 km², žije zde přibližně 13 tisíc obyvatel. Opatření pro rozvoj svého území bude MAS realizovat prostřednictvím IROP, PRV a OP Z.

Financování strategie podle programů (v tis. Kč)

Program	Příspěvek Unie	Národní veřejné zdroje (SR, SF)	Podpora celkem
Integrovaný regionální operační program	17 414,00	0,00	17 414,00
Operační program Zaměstnanost	8 033,35	467,65	8 501,00
Program rozvoje venkova	3 158,84	1 776,85	4 935,69
Celkem	28 606,19	2 244,50	30 850,69

MAS Střední Vsetínsko

Území MAS zahrnuje 12 obcí a nachází se v okrese Vsetín. Leží na rozmezí Hostýnských a Vsetínských vrchů a v katastrech Malé Bystřice a Bystřičky zasahuje na území CHKO Beskydy. Celková rozloha území je přibližně 210 km². Základním cílem MAS je zlepšování kvality života, zvýšení ekonomické prosperity a trvale

udržitelný rozvoj území při maximálním využití potenciálu místních lidských a přírodních zdrojů. MAS při své činnosti dbá na ochranu přírody, krajiny a kulturního bohatství, ctí dobré mezilidské vztahy a udržování tradic. Opatření pro rozvoj svého území bude MAS realizovat prostřednictvím IROP a PRV.

Financování strategie podle programů (v tis. Kč)

Program	Příspěvek Unie	Národní veřejné zdroje (SR, SF)	Podpora celkem
Integrovaný regionální operační program	15 863,02	0,00	15 863,02
Program rozvoje venkova	6 580,54	2 193,54	8 774,08
Celkem	22 443,56	2 193,54	24 637,10

MAS Valašsko – Horní Vsacko

Území MAS je horským regionem ležícím na hranici se Slovenskou republikou v blízkosti města Vsetín. Územím MAS protéká Vsetínská Bečva a je obklopeno pásmy pohoří Javorníků a Vsetínských vrchů. Region je znám především svým přírodním bohatstvím, folklorními tradicemi a svými svéráznými obyvateli – Valachy. Území MAS má proto velký potenciál být turisticky atraktivním regionem. Území sdružuje 8 obcí

s přibližně 16 tisíci obyvateli. MAS bude realizovat SCLLD prostřednictvím IROP, PRV a OP ŽP. Mimo jiné bude realizovat projekty národní a mezinárodní spolupráce s různorodým zaměřením – podpora místních producentů, podpora místní ekonomiky a turistického ruchu, environmentálně založené projekty apod. Důraz bude kladen také na bezpečnost a dobudování cyklotras v regionu.

Financování strategie podle programů (v tis. Kč)

Program	Příspěvek Unie	Národní veřejné zdroje (SR, SF)	Podpora celkem
Integrovaný regionální operační program	21 685,51	0,00	21 685,51
Operační program Životní prostředí	3 178,50	0,00	3 178,50
Program rozvoje venkova	9 806,89	5 516,34	15 323,23
Celkem	34 670,90	5 516,34	40 187,24

MAS Vizovicko a Slušovicko

MAS působí na území 20 obcí na ploše 176 km², žije zde téměř 20 tisíc obyvatel. Území MAS se nachází severovýchodním směrem od krajského města Zlín a je shodné s územím dvou mikroregionů – Slušovicko a Vizovicko, navíc zasahuje do obce Vlčková. Přírodními centry území jsou Vizovice a Slušovice. Jedná se o geograficky jednotné a administrativně

celistvé území se vzájemnými historickými, kulturními a společenskými vazbami, zkušenostmi se spoluprací v mikroregionech a se společným zájmem o marketingovou propagaci regionálních produktů a služeb. Opatření pro rozvoj svého území bude MAS realizovat prostřednictvím IROP a PRV.

Financování strategie podle programů (v tis. Kč)

Program	Příspěvek Unie	Národní veřejné zdroje (SR, SF)	Podpora celkem
Integrovaný regionální operační program	26 406,73	0,00	26 406,73
Program rozvoje venkova	8 280,19	2 760,06	11 040,25
Celkem	34 686,92	2 760,06	37 446,98

MAS Východní Slovácko

MAS působí na území 12 obcí v příhraničí Zlínského kraje, kde na ploše 253 km² žije více jak 35 tisíc obyvatel. Oblast je charakteristická bohatým společenským a kulturním životem, zvláště pak udržováním tradic, folklóru a starých zvyků. Rozvoj území bude MAS realizovat prostřednictvím IROP, PRV, OP Z i OP ŽP. MAS

plánuje např. rekonstrukci a modernizaci dopravní infrastruktury, zejména bezbariérové pěší komunikace, dále plánuje realizovat bezbariérové přístupy ve školách, vybavování školních učeben, podporu rozvoje sociálních služeb, zemědělského a nezemědělského podnikání.

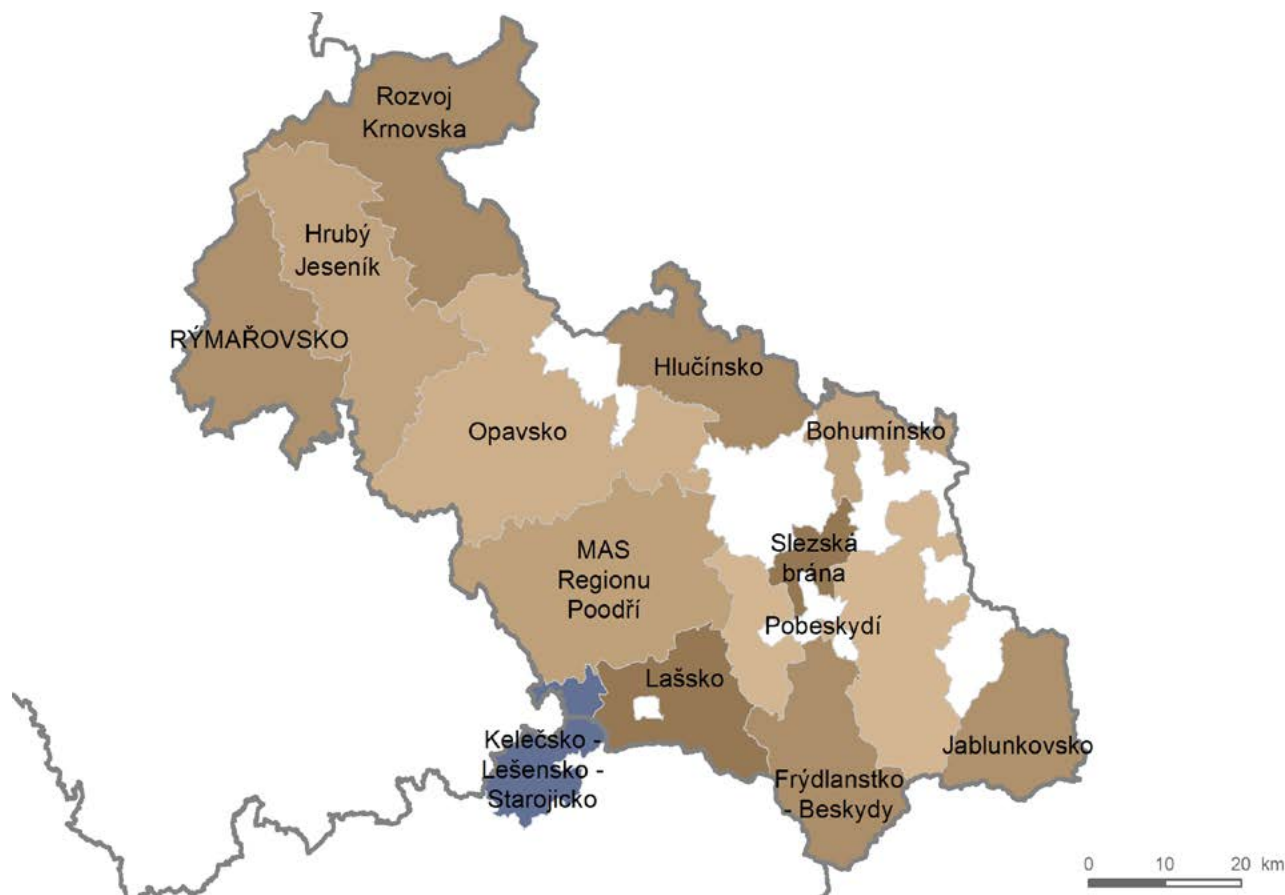
Financování strategie podle programů (v tis. Kč)

Program	Příspěvek Unie	Národní veřejné zdroje (SR, SF)	Podpora celkem
Integrovaný regionální operační program	49 759,20	0,00	49 759,20
Operační program Životní prostředí	4 592,00	0,00	4 592,00
Operační program Zaměstnanost	11 746,15	771,51	12 517,66
Program rozvoje venkova	13 023,00	4 341,01	17 364,01
Celkem	79 120,35	5 112,52	84 232,87



MORAVSKOSLEZSKÝ KRAJ

MAS na území Moravskoslezského kraje



MAS Bohumínsko

Území MAS pokrývá oblast v severovýchodní části Moravskoslezského kraje, ve které žije zhruba 52 tisíc obyvatel. MAS působí na území 7 obcí. V území je typické střídání industriálních oblastí s venkovským charakterem území, a to při vysoké hustotě zalidnění. Shodnou charakteristikou území je rozptýlená slezská „sídelní kaše“, kde život lidí i rozvoj obcí je ovlivněn začleněním území do Ostravské aglomerace a převažujícím průmyslovým charakterem regionu.

V území se úspěšně rozvíjí cykloturistika, vodáctví, rekreační sporty nebo wellness aktivity. Opatření pro rozvoj svého území bude MAS realizovat prostřednictvím IROP, PRV a OP Z. Mimo jiné MAS plánuje podporovat výstavbu chodníků ve městech a obcích, infrastrukturu pro vzdělávání, přispívat k podpoře zaměstnanosti nebo podporovat investice do zemědělství a nezemědělských činností.

Financování strategie podle programů (v tis. Kč)

Program	Příspěvek Unie	Národní veřejné zdroje (SR, SF)	Podpora celkem
Integrovaný regionální operační program	69 441,00	0,00	69 441,00
Operační program Zaměstnanost	18 099,90	2 526,58	20 626,48
Program rozvoje venkova	9 193,60	5 171,40	14 365,00
Celkem	96 734,50	7 697,98	104 432,48

MAS Frýdlantsko – Beskydy

Území MAS se nachází v okrese Frýdek-Místek. Celková rozloha území činí 330 km², žije zde přes 28 tisíc obyvatel. Opatření pro rozvoj svého území bude MAS realizovat prostřednictvím IROP (zvýšení podílu udržitelných forem dopravy, vznik nových a rozvoj existujících podnikatelských aktivit v oblasti sociálního podnikání, zvýšení kvality a dostupnosti infrastruktury pro vzdělávání a celoživotní učení, podpora pořizování a uplatňování dokumentů územního rozvoje), OP

Z (podpora a vytváření podmínek pro vznik a rozvoj sociálních podniků) a PRV (např. investice do zemědělských podniků, zpracování a uvádění na trh zemědělských produktů, podpora investic na založení nebo rozvoj nezemědělských činností, zavádění preventivních protipovodňových opatření v lesích, investice do ochrany melioračních a zpevňujících dřevin, investice do lesnických technologií a zpracování lesnických produktů).

Financování strategie podle programů (v tis. Kč)

Program	Příspěvek Unie	Národní veřejné zdroje (SR, SF)	Podpora celkem
Integrovaný regionální operační program	37 186,98	0,00	37 186,98
Operační program Zaměstnanost	8 500,00	0,00	8 500,00
Program rozvoje venkova	14 346,15	4 782,13	19 128,28
Celkem	60 033,13	4 782,13	64 815,26

MAS Hlučínsko

Území MAS se nachází v slezské části Moravskoslezského kraje. MAS působí na území 29 měst a obcí, ve kterých žije téměř 69 tisíc obyvatel. Území se rozprostírá mezi městy Opavou a Ostravou a mezi tokem řeky Opavy a hranicí s Polskem. V území s rozlohou 307 km² se projevuje specifický historický, kulturní a národnostní vývoj, jaký nemá v rámci ČR obdoby. Na životy místních lidí má vliv bezprostřední přítomnost státní hranice. V minulosti opakovaný

posun hranice přes hlučínskou oblast se promítnul do místního nářečí, kultury, tradic, mentality a silné regionální identity. Rozvoj území v období 2014–2020 bude realizován prostřednictvím IROP, PRV a OP Z. Mezi hlavní priority patří sociální oblast, školství, podpora zemědělství, místní produkce a agroturistiky. Důležitost mají i projekty spolupráce, a to nejen národní, ale také s polskými partnery.

Financování strategie podle programů (v tis. Kč)

Program	Příspěvek Unie	Národní veřejné zdroje (SR, SF)	Podpora celkem
Integrovaný regionální operační program	90 556,00	0,00	90 556,00
Operační program Zaměstnanost	11 657,76	1 238,93	12 896,69
Program rozvoje venkova	18 674,46	6 224,82	24 899,28
Celkem	120 888,22	7 463,75	128 351,97

MAS Hrubý Jeseník

Území MAS se nachází v západní části Moravskoslezského kraje. Jak již název MAS napovídá, severozápadní část území zasahuje do pohoří Hrubý Jeseník, zbývající část je pak tvořena zvlněnou krajinou Nízkého Jeseníku. Území je tvořeno 28 obcemi s celkovým počtem cca 36 tisíc obyvatel. Největším centrem území je Bruntál. Oblast je celoročně turisticky hojně navštěvována, a to především horská oblast Jeseníků v čele s klimatickými lázněmi Karlova Studánka. V letní sezóně je pak vyhledávána i přehrada

Slezská Harta. Rozvoj území bude MAS realizovat pomocí IROP, PRV a OP Z. Z infrastrukturních opatření chce MAS podpořit projekt na obnovu historické památky a vybudování historické expozice věnující se počátkům středověkého kolonizování této oblasti. Taktéž budou podporovány stavební úpravy hasičských zbrojnic nebo budování odborných učeben na základních školách. Z neinvestičních opatření budou podporována opatření na podporu zaměstnanosti nebo realizaci příměstských táborů v území.

Financování strategie podle programů (v tis. Kč)

Program	Příspěvek Unie	Národní veřejné zdroje (SR, SF)	Podpora celkem
Integrovaný regionální operační program	48 675,09	0,00	48 675,09
Operační program Zaměstnanost	19 646,90	2 000,00	21 646,90
Program rozvoje venkova	22 584,71	7 528,23	30 112,94
Celkem	90 906,70	9 528,23	100 434,93



MAS Jablunkovsko

MAS Jablunkovsko, z.s., jakožto jedna z nejmenších MAS v ČR byla založena v roce 2012. Působí na území 16 obcí regionu Jablunkovska, které je situováno v nejvýchodnější části ČR na pomezí tří států – Česka, Polska a Slovenska. V území žije celkem cca 35 tisíc obyvatel. MAS Jablunkovsko bude vyhlašovat výzvy MAS v rámci IROP a PRV. Významnými oblastmi, do

kterých chce MAS investovat, jsou oblasti sociálních služeb a sociálního podnikání. Bude také řešena bezpečnost na komunikacích (zvláště v okolí škol a úřadů) a dojde k provázání cyklostezky se stávající infrastrukturou. V rámci spolupráce se chce MAS mimo jiné věnovat podpoře tradic ve spojení s cestovním ruchem, podpoře mladé generace a práci s mládeží.

Financování strategie podle programů (v tis. Kč)

Program	Příspěvek Unie	Národní veřejné zdroje (SR, SF)	Podpora celkem
Integrovaný regionální operační program	46 658,30	0,00	46 658,30
Program rozvoje venkova	12 895,05	4 298,35	17 193,40
Celkem	59 553,35	4 298,35	63 851,70



MAS Laško

Území MAS se nachází v Moravskoslezském kraji a zahrnuje část SO ORP Nový Jičín, ORP Kopřivnice a celé území ORP Frenštát pod Radhoštěm. Rozkládá se na území 16 obcí, v nichž žije celkem téměř 86 tisíc obyvatel. Území MAS je velmi pestré jak po stránce přírodních podmínek, tak po stránce historické i kulturní. Území mezi beskydskými hřebeny a oderskou nížinou poskytovalo vždy dostatek příležitostí pro rozvoj tvůrčích, pracovitých a cílevědomých lidí, kteří dokázali využít potenciálu území. Díky zachovalému přírodnímu prostředí a řadě kulturních památek je

území častým cílem návštěvníků z ČR i ze zahraničí. SCLLD bude realizována prostřednictvím IROP, PRV a OP Z. MAS má v plánu podpořit aktivity v oblasti sociálního podnikání a bydlení, udržitelné a bezpečné dopravy, podpory začínajících podnikatelů nebo prorodinných opatření. MAS se chce rovněž podílet na řešení problematiky efektivního a udržitelného využívání místních přírodních i kulturních zdrojů a přispět k připravenosti území v otázkách souvisejících s adaptací na klimatickou změnu.

Financování strategie podle programů (v tis. Kč)

Program	Příspěvek Unie	Národní veřejné zdroje (SR, SF)	Podpora celkem
Integrovaný regionální operační program	114 527,27	0,00	114 527,27
Operační program Zaměstnanost	17 710,00	1 773,12	19 483,12
Program rozvoje venkova	16 300,61	9 169,10	25 469,71
Celkem	148 537,88	10 942,22	159 480,10

MAS Opavsko

MAS působí na území 52 obcí ležících na hranici Moravy a Slezska. Krajinu opavského venkova tvoří barevné mozaiky úrodných polí v nížinách řeky Opavy a divoké, turisticky atraktivní hvozdy Nízkého Jeseníku. Bezmála 60 tisíc obyvatel území MAS se může podílet na realizaci společné SCLLD s podtitulem „Opavsku to oMAStíme“. MAS chce pro zlepšení kvality života svých obyvatel podporovat regionální produkci, tradice a řemesla prostřednictvím značky OPAVSKÉ SLEZSKO regionální produkt®. MAS se hodlá věnovat

také propagaci zdravého životního stylu a tématům udržitelného rozvoje (např. zlepšování vodního režimu v krajině). MAS šíří myšlenky čisté mobility, např. propagací elektrických kol či elektromobilů a budováním doprovodné dopravní infrastruktury. Velkou důležitost přikládá kvalitnímu základnímu vzdělávání, hodlá podporovat polytechnickou výchovu, a sociálním tématům. Dle MAS je však nejdůležitější napomáhat rozvoji praktické a inovativní spolupráce komunity.

Financování strategie podle programů (v tis. Kč)

Program	Příspěvek Unie	Národní veřejné zdroje (SR, SF)	Podpora celkem
Integrovaný regionální operační program	79 015,00	0,00	79 015,00
Operační program Zaměstnanost	11 713,00	1 033,50	12 746,50
Program rozvoje venkova	32 048,25	10 682,75	42 731,00
Celkem	122 776,25	11 716,25	134 492,50

MAS Pobeskydí

Území MAS je z hlediska přírodního a kulturního velice pestré. Najdeme zde malebné obce rozprostírající se po úbočích Beskyd, kde se do dnešních dnů dochovalo nepřeborné množství zvyků a tradic, na druhou stranu se zde nacházejí i staré průmyslové oblasti, které se v dnešních dnech potýkají s vysokou nezaměstnaností a sociálními problémy. V 43 obcích území žije více než 67 tisíc obyvatel. MAS se řadí mezi průkopníky metody LEADER v ČR. Rozvoj svého území bude realizovat prostřednictvím IROP, PRV, OP Z i OP ŽP.

V oblasti místní hospodářské produkce připravuje MAS např. projekt na zmapování a zvýšení podvědomí o místních produktech. Další připravovaný projekt směřuje do oblasti podpory a obnovy tradičních funkcí rodiny na venkově. V neposlední řadě se MAS setkává s požadavky na zlepšení podmínek jezdeckého sportu a pravidel provozu jezdců na silničních komunikacích, proto je toto téma vnímáno jako otevřená výzva pro realizaci rozvojového projektu.

Financování strategie podle programů (v tis. Kč)

Program	Příspěvek Unie	Národní veřejné zdroje (SR, SF)	Podpora celkem
Integrovaný regionální operační program	90 374,00	0,00	90 374,00
Operační program Životní prostředí	1 742,00	0,00	1 742,00
Operační program Zaměstnanost	11 038,95	1 785,71	12 824,66
Program rozvoje venkova	26 325,00	8 775,00	35 100,00
Celkem	129 479,95	10 560,71	140 040,66

MAS Regionu Poodří

MAS působí na území 39 obcí, kde žije 68 a půl tisíce obyvatel na ploše 626 km². Území spadá do okresu Nový Jičín. Nachází se podél řeky Odry mezi Jeseníky a Beskydami. Na území MAS se rozkládá CHKO Poodří, která byla vyhlášena k ochraně mezinárodně cenných mokřadních biotopů v nivě řeky Odry. Dále se na území MAS nachází Přírodní park Oderské vrchy. MAS

má pro období 2014–2020 zpracovanou SCLLD „Poodří – přívětivý region“, která bude realizována s podporou IROP, PRV, OP Z i OP ŽP. MAS zaměřuje pozornost na podporu výsadby starých krajových odrůd, a to nejen jabloní, ale také hrušní. Mezi další priority patří zemědělská prvovýroba, cykloturistika a podpora malého a středního podnikání nebo řemesel.

Financování strategie podle programů (v tis. Kč)

Program	Příspěvek Unie	Národní veřejné zdroje (SR, SF)	Podpora celkem
Integrovaný regionální operační program	91 760,91	0,00	91 760,91
Operační program Životní prostředí	9 521,44	0,00	9 521,44
Operační program Zaměstnanost	12 309,69	1 031,87	13 341,56
Program rozvoje venkova	28 870,72	9 623,57	38 494,29
Celkem	142 462,76	10 655,44	153 118,20

Rozvoj Krnovska

Území MAS se nachází v severní části okresu Bruntál se specifickými podhorskými a horskými podmínkami. Území je tvořeno 25 obcemi a městy a má více než 40 tisíc obyvatel. Zaujímá plochu kolem 574 km². Území MAS má v rámci ČR nevýhodnou, periferní polohu. V důsledku toho disponuje horší dopravní dostupností, a s tím souvisí vysoká nezaměstnanost v některých oblastech území. Výrobní podniky jsou lokalizovány v Krnově a jeho okolí, v periferních částech území se nacházejí spíše menší společnosti do 50 zaměstnanců. Řada místních podnikatelů, řemeslníků a zemědělců dokáže být i přes objektivně ztížené podmínky úspěšná.

Opatření pro rozvoj území bude MAS realizovat prostřednictvím IROP, PRV a OP Z. Projekty by měly podporovat právě snížení nezaměstnanosti, tvorbu nových i udržitelnost stávajících pracovních příležitostí, a to jak v drobném podnikání, tak i v zemědělství. S ohledem na nepříznivou socioekonomickou situaci, ve které se území dlouhodobě nachází, se MAS také zaměří na podporu místních aktivit, které účinně zapojují do rozvoje občany a aktéry v území. Projekty by také měly využít příhraniční polohu území a podporovat inovativní a ekologicky šetrné postupy ve všech sférách podnikání.

Financování strategie podle programů (v tis. Kč)

Program	Příspěvek Unie	Národní veřejné zdroje (SR, SF)	Podpora celkem
Integrovaný regionální operační program	55 344,42	0,00	55 344,42
Operační program Zaměstnanost	18 360,00	825,00	19 185,00
Program rozvoje venkova	20 543,67	11 555,81	32 099,48
Celkem	94 248,09	12 380,81	106 628,90



RÝMAŘOVSKO

Území MAS se nachází nedaleko polských hranic na území okresu Bruntál. Zahrnuje 14 obcí, které jsou také součástí dobrovolného svazku obcí Rýmařovsko. Dominantami území je na severu nejvyšší hora Moravy Praděd, na jihu středověký hrad Sovinec. Území je charakteristické krásnými přírodními památkami

Hrubého Jeseníku (CHKO Jeseníky). Na území jsou ideální podmínky pro rozvoj zimní i letní turistiky. V zemědělství se provádí údržba horských luk a chov skotu, pro který je nutné upravit zastaralé stáje. Opatření pro rozvoj svého území bude MAS realizovat prostřednictvím IROP, PRV a OP Z.

Financování strategie podle programů (v tis. Kč)

Program	Příspěvek Unie	Národní veřejné zdroje (SR, SF)	Podpora celkem
Integrovaný regionální operační program	23 318,00	0,00	23 318,00
Operační program Zaměstnanost	10 786,50	1 791,90	12 578,40
Program rozvoje venkova	15 761,65	5 253,88	21 015,53
Celkem	49 866,15	7 045,78	56 911,93

MAS Slezská brána

MAS vznikla jako zájmové sdružení právnických osob v roce 2012. Území MAS leží v SO ORP Ostrava a ORP Frýdek-Místek. Rozkládá se na území 9 obcí o celkové rozloze 77 km² a počtem obyvatel 25 a půl tisíce. K technickým a kulturním atraktivitám území patří především dřevěné kostelíky v Sedlišťích a Řepišti, zámky v Šenově a Paskově nebo dřevěné mlýnky ve

Vratimově a Řepišťích. Atraktivitu území z pohledu cestovního ruchu znásobuje blízkost Beskyd, síť cyklostezek, příroda v povodí Ostravice, Lučiny a Olešné nebo rybníky v Paskově, Žabni a Kaňovicích. Opatření pro rozvoj svého území bude MAS realizovat prostřednictvím IROP, PRV a OP Z.

Financování strategie podle programů (v tis. Kč)

Program	Příspěvek Unie	Národní veřejné zdroje (SR, SF)	Podpora celkem
Integrovaný regionální operační program	33 686,30	0,00	33 686,30
Operační program Zaměstnanost	7 446,00	657,00	8 103,00
Program rozvoje venkova	5 717,35	1 905,80	7 623,15
Celkem	46 849,65	2 562,80	49 412,45

PŘIDANÁ HODNOTA IMPLEMENTACE CLLD V ČR

- Prosazování principu subsidiarity, přičemž o dalším směřování rozvoje regionů rozhodují lokální aktéři sociálního, hospodářského a politického života, kteří mají hluboké znalosti místních rozvojových potřeb a způsobů, jakými lze docílit jejich naplnění,
 - významný příspěvek k posilování hospodářské, sociální a územní soudržnosti, neboť výsledkem implementace CLLD má být postupné snižování rozdílů mezi úrovní rozvoje různých regionů a snižování zaostalosti nejvíce znevýhodněných regionů,
 - zastoupení různých zájmových skupin při koncepci rozvoje daných regionů, přičemž rozvojová strategie představuje strategii regionálního rozvoje akceptovatelnou z pohledu všech zastoupených zájmových skupin,
 - vytváření sítí mezi jednotlivými aktéry místního rozvoje, které mohou být z pohledu rozvoje příslušného regionu prospěšné i v budoucnu (rozvoj sociálního kapitálu),
 - využití kontaktů, materiálních a personálních kapacit MAS při realizaci rozvojových aktivit,
 - multifundové financování CLLD, které umožňuje finančně podporovat široké portfolio opatření a aktivit, díky čemuž mezi nimi dochází ke generování synergických efektů a komplexnímu rozvoji daných regionů.
- Schválené strategie CLLD jsou k dispozici na webových stránkách jednotlivých MAS a v Databázi strategií – portálu strategických dokumentů v ČR na adrese www.databaze-strategie.cz.

SEZNAM ZKRATEK

CLLD	(Community-Led Local Development) Komunitně vedený místní rozvoj	OP Z	Operační program Zaměstnanost
ČR	Česká republika	OP ŽP	Operační program Životní prostředí
DSO	Dobrovolný svazek obcí	ORP	Obec s rozšířenou působností
CHKO	Chráněná krajinná oblast	PP	Přírodní park
IPRÚ	Integrovaný plán rozvoje území	PRV	Program rozvoje venkova
IROP	Integrovaný regionální operační program	ŘO	Řídicí orgán
ITI	(Integrated Territorial Investment) Integrovaná územní investice	SCLLD	Strategie komunitně vedeného místního rozvoje
IZS	Integrovaný záchranný systém	SF	Státní fond
KS NS MAS	Krajské sdružení Národní sítě Místních akčních skupin České republiky	SO ORP	Správní obvod obce s rozšířenou působností
MAS	Místní akční skupina	SPL	Strategický plán LEADER
MŠ	Mateřská škola	SR	Státní rozpočet
NKP	Národní kulturní památka	STAR	Science & Technology Advanced Region
NNO	Nestátní nezisková organizace	ZŠ	Základní škola
NP	Národní park		

Rejstřík

MAS 21	36	MAS Jablunkovsko	95
MAS Achát	44	MAS Jemnicko	61
MAS Aktivios	32	MAS Jihozápad	17
MAS Blaník	14	Jižní Haná	87
MAS Blanský les – Netolicko	26	MAS Karlštejsko	17
MAS Blatensko	26	MAS Kelečsko – Lešensko – Starojicko	87
MAS Bobrava	67	MAS Kraj živých vod	37
MAS Bohdanečsko	53	MAS Krajina srdce	28
MAS Bohumínsko	93	MAS Královédvorský	48
MAS Bojkovska	84	Královská stezka	62
MAS Boleslavsko	15	MAS Království – Jestřebí hory	49
MAS Boskovicko PLUS	68	MAS Krkonoše	49
MAS Brána Brněnska	69	MAS Krušné hory	37
MAS Brána do Českého ráje	47	Kyjevské Slovácko v pohybu	71
MAS Brána Písecka	27	MAS Labské skály	41
MAS Brána Vysočiny	69	LAG Podralsko	46
MAS Brdy	15	MAS Lanškrounsko	55
Brdy-Vltava	16	MAS Lašsko	96
MAS Broumovsko+	48	MAS LEADER – Loucko	62
MAS Buchlov	85	MAS Lednicko-valtický areál	71
Bystřička	76	MAS Litomyšlsko	56
MAS Cínovecko	39	Lípa pro venkov	17
MAS Česká Kanada	25	Luhačovské Zálesí	88
MAS České středohoří	40	MAS Lužnice	28
MAS Českomoravské Pomezí	60	MAS Mezi Hradý	17
MAS Český les	33	MAS Mezi Úpou a Metují	49
MAS Český sever	40	MAS Mezilesí	18
MAS Český Západ	33	MAS Mikulovsko	72
MAS Dolní Morava	69	MAS Mikroregionu Telčsko	62
MAS Dolní Poolšaví	85	Mladoboleslavský venkov	18
MAS Dolnobřežansko	16	MAS Mohelnicko	78
Ekoregion Úhlava	33	MAS Moravská brána	79
MAS Frýdlantsko	45	MAS Moravská cesta	79
MAS Frýdlantsko – Beskydy	94	MAS Moravskotřebovsko a Jevíčko	56
MAS Hanácké Království	77	MAS Moravský kras	72
MAS Hanácký venkov	78	MOST Vysočiny	63
Havlíčkův kraj	61	MAS Nad Prahou	18
MAS Hlubočko-Lišovsko	27	MAS Naděje	42
MAS Hlučínsko	94	NAD ORLÍCÍ	50
MAS Hlinecko	54	Obecně prospěšná společnost pro Český ráj	50
MAS Holicko	55	MAS Opavsko	97
MAS Horní Pomoraví	77	MAS ORLICKO	56
MAS Hornolidečska	86	OSLAVKA	63
MAS Horňácko a Ostrožsko	86	Otevřené zahrady Jičínska	51
Hradecký venkov	48		
MAS Hranicko	77		
MAS Hrubý Jeseník	94		
MAS Hrušovansko	70		
MAS Hřibčící hory	86		
MAS Hustopečsko	70		
MAS Chrudimsko	55		

MAS Partnerství venkova	72	MAS Sdružení Růže	29
MAS – Partnerství Moštěnka	80	Sdružení SPLAV	52
MAS Ploština	89	MAS Sdružení Západní Krušnohoří	42
MAS Pobeskydí	97	MAS Sedlčansko	23
MAS Podbrdsko	19	SERVISO	43
MAS Podbrněnsko	73	MAS Severní Chřiby a Pomoraví	90
Podhorácko	64	MAS Skutečsko, Košumbersko a Chrastecsko	58
MAS Podhostýnska	89	MAS Slavkovské bojiště	73
Podhůří Železných hor	64	MAS Slezská brána	99
MAS Podchlumí	51	MAS Sokolovsko	38
MAS Podještědí	45	Společná CIDLINA	52
MAS Podlipansko	19	Společnost pro rozvoj Humpolecka	65
MAS Podřipsko	42	MAS Staroměstsko	91
MAS Pomalší	28	MAS Stolové hory	52
MAS POHODA venkova	51	MAS Strakonicko	30
MAS Polabí	20	MAS Strážnicko	74
MAS POLIČSKO	57	Střední Haná	81
Posázaví	20	MAS – Střední Polabí	23
MAS Pošumaví	34	MAS Střední Povltaví	30
Prostějov venkov	80	MAS Střední Vsetínsko	91
Přemyslovské střední Čechy	21	MAS svatého Jana z Nepomuku	34
MAS „Přidte pobejt!“	46	MAS Svatojiřský les	23
		MAS Svatováclavsko	23
MAS Radbuza	34	MAS Světovina	35
Rakovnicko	21	MAS Svitava	58
Region HANÁ	80		
MAS Region Kunětické hory	57	MAS Šipka	65
Region Pošembeří	21	MAS Šternbersko	82
MAS Regionu Poodří	98	MAS Šumavsko	30
MAS Rokytná	64	MAS Šumperský venkov	82
MAS Rozkvět	29		
MAS rozvoj Kladenska a Prahy-západ	22	MAS Třeboňsko	31
Rozvoj Krnovska	98	MAS Třeštsko	66
Rozvoj Tanvaldska	46		
MAS Rožnovsko	89	MAS Uničovsko	82
RÝMAŘOVSKO	99		
		MAS Valašsko – Horní Vsacko	91
MAS Říčansko	22	Via rustica	66
		MAS Vincenze Priessnitz pro Jesenicko	83
		MAS Vizovicko a Slušovicko	92
		MAS Vladař	38
		MAS Vltava	31
		MAS Vodňanská ryba	31
		MAS Vyhličky	24
		MAS Vyškovsko	74
		MAS Východní Slovácko	92
		MAS Zálabí	24
		MAS Zlatá cesta	35
		MAS Znojemské vinařství	74
		MAS Zubří země	66
		MAS Železnohorský region	59
		Živé pomezí Krumlovsko-Jevišovicko	75

Ministerstvo pro místní rozvoj ČR
Staroměstské náměstí 6
110 15 Praha 1
Tel.: +420 224 861 111
Fax: +420 224 861 333
www.mmr.cz
nok@mmr.cz

www.dotaceEU.cz

ISBN tisk: 978-80-7538-165-1
ISBN web: 978-80-7538-166-8



EVROPSKÁ UNIE
Fond soudržnosti
Operační program Technická pomoc



MINISTERSTVO
PRO MÍSTNÍ
ROZVOJ ČR