Příloha č. 5zu
Vyhodnocení připomínek obcí a veřejnosti

k materiálu

- **Návrh Změny č. 2 Územního rozvojového plánu**
- **Vyhodnocení vlivů návrhu Změny č. 2 Územního rozvojového plánu na udržitelný rozvoj území**
- **návrhy jednotlivých územních opatření k akceleračním oblastem vymezeným v návrhu Změny č. 2 Územního rozvojového plánu**

Seznam použitých zkratek ve Vypořádání:

Akcelerační oblast pro FVE – Akcelerační oblast pro rozvoj výroby energie z energie slunečního záření
Akcelerační oblast pro VTE – Akcelerační oblast pro rozvoj výroby energie z větrné energie
AO – Akcelerační oblast
AOS – viz Akcelerační oblast pro FVE
AOV – viz Akcelerační oblast pro VTE
AZÚR – Aktualizace zásad územního rozvoje
Biologické posouzení – Posouzení návrhu akcelerační oblasti ve vztahu k výskytu volně žijících živočichů, planě rostoucích rostlin a přírodních stanovišť v akcelerační oblasti podle § 11 odst. 3 ZOZE, nebo je nahrazující posouzení podle § 11 odst. 4 ZOZE
BPA – Bisfenol A
ČESON – Česká společnost pro ochranu netopýrů
ČR – Česká republika
ČSO – Česká společnost ornitologická
DMK – Dálkový migrační koridor
EIA – Posuzování vlivů záměru na životní prostředí (Environmental Impact Assessment); v přeneseném slova smyslu též výsledek tohoto posuzování, tedy Vyhodnocení vlivů záměru na životní prostředí
EU – Evropská unie
EVL – Evropsky významná lokalita soustavy Natura 2000
FVE – Fotovoltaická elektrárna
HIA – význam č. 1: Hodnocení vlivů na veřejné zdraví (Health Impact Assessment); význam č. 2: Posouzení vlivů na kulturní dědictví (Heritage Impact Assessment)
CHOPAV – Chráněná oblast přirozené akumulace vod
JČK – Jihočeský kraj
JMK – Jihomoravský kraj
MMR – Ministerstvo pro místní rozvoj
MPO – Ministerstvo průmyslu a obchodu
MSK – Moravskoslezský kraj
MŽP – Ministerstvo životního prostředí
NDOP – Nálezová databáze ochrany přírody
NGÚP – Národní geoportál územního plánování
NPK – Národní kulturní památka
NRBK – Nadregionální biokoridor ÚSES
NSZ = SZ – Zákon č. 283/2021 Sb., stavební zákon
OLK – Olomoucký kraj
OZE – Obnovitelné zdroje energie
PFAS – Perfluoralkylové a polyfluoralkylové látky
PO – Ptačí oblast soustavy Natura 2000
PUPFL – Pozemky určené pro plnění funkcí lesa
PÚR ČR – Politika územního rozvoje České republiky
RED III – viz Směrnice RED III
SEA – Posuzování vlivů koncepcí na životní prostředí (Strategic Environmental Assessment); v přeneseném slova smyslu též výsledek tohoto posuzování, tedy Vyhodnocení vlivů koncepce na životní prostředí
SF6 – Fluorid sírový
SFEU – Smlouva o fungování Evropské unie
Směrnice RED III – Směrnice Evropského parlamentu a Rady (EU) 2018/2001 ze dne 11. prosince 2018, o podpoře využívání energie z obnovitelných zdrojů, ve znění směrnice Evropského parlamentu a Rady (EU) 2023/2413 ze dne 18. října 2023
ÚAP – Územně analytické podklady
ÚO – Územní opatření
ÚPD – Územně plánovací dokumentace
ÚRP – Územní rozvojový plán
ÚSES – Územní systém ekologické stability
ÚSKP – Ústřední seznam kulturních památek
UNESCO – Organizace OSN (Organizace spojených národů) pro vzdělání, vědu a kulturu
ÚÚR – Ústav územního rozvoje
VPO – Veřejně prospěšná opatření
VPS – Veřejně prospěšná stavba
VRT – Vysokorychlostní trať
VTE – Větrná elektrárna
VTL – Vysokotlaký (plynovod)
VVN – Velmi vysoké napětí
VVURÚ – Vyhodnocení vlivů na udržitelný rozvoj území
Z1a – Změna č. 1a ÚRP
Z1b – Změna č. 1b ÚRP
ZCHD – Zvláště chráněný druh
ZIP balíček – Datový balíček obsahující data dle § 59 odst. 3 zák. 283/2021 Sb., stavební zákon
ZOPK – Zákon č. 114/1992 Sb., o ochraně přírody a krajiny
ZOZE – Zákon č. 249/2025 Sb., o urychlení využívání některých obnovitelných zdrojů energie a o změně souvisejících zákonů (zákon o urychlení využívání obnovitelných zdrojů energie)
ZPF – Zemědělský půdní fond
ZÚR – Zásady územního rozvoje
Záměr OZE – viz Záměr pro využití OZE
Záměr pro využití OZE - Záměr pro využití obnovitelného zdroje energie ve smyslu § 2 písm. a) ZOZE
ZVN – Zvláště vysoké napětí
Z2 ÚRP – Změna č. 2 ÚR

ZÁZNAM O ÚČINNOSTI	
Správní orgán, který změnu ÚRP vydal: Vláda České republiky Číslo změny: 2 Datum nabytí účinnosti: 25. 8. 2026	Pořizovatel: Ministerstvo pro místní rozvoj ČR Oprávněná úřední osoba: Ing. Vladimír Voldřich, Funkce: ředitel odboru územního plánování Podpis: Ing. Vladimír Voldřich Digitálně podepsal Ing. Vladimír Voldřich Datum: 2026.10.04 16:39:44 +02'00'

Seznam připomínek:

Poř. č.	Připomínkové místo	Číslo jednací	Článek	AO	Připomínka	Vyhodnocení
8917.	Fišerová Blanka	MMR-46194-2026-81	99czj 99czk	AOV56 AOV57	Připomínka k návrhu Změny č. 2 Územního rozvojového plánu ČR (ÚRP ČR) Podávám připomínku k návrhu vymezení akceleračních oblastí pro větrné elektrárny (VTE) v území: AOV 56 Vrabčiny a AOV 57 Bílá skála, Plzeňský kraj. Na základě níže uvedených důvodů nesouhlasím s tímto návrhem změny č. 2 ÚRP ČR, který se týká vymezení akceleračních oblastí pro výrobu energie z obnovitelných zdrojů. Uvádím základní důvody: 1) Nedostatky návrhu · návrh není dostatečně odůvodněn a chybí konkrétní podklady (zákon č. 500/2004 Sb.) · nebyly dostatečně posouzeny dopady na životní prostředí (zákon č. 100/2001 Sb.) · hrozí narušení krajiny a přírody (zákon č. 114/1992 Sb.) · návrh nerespektuje ochranu hodnot území a kvalitu bydlení (zákon č. 283/2021 Sb.) · nebyly posouzeny jiné varianty řešeni, zejména využití brownfieldů (opuštěných a již narušených ploch) a návrh tak neodůvodněně zasahuje do volné krajiny · vychází pouze z expertních odhadů (počet věži, výkon, rozmístění) · návrh řeší problémy až dodatečně, místo aby jim předešel · nejsou dostatečně vyhodnoceny kumulativní dopady více záměrů v území 2) Příroda a krajina · výskyt chráněných druhů (ptáci, netopýři) a zásah do migračních tras · narušení prvků ÚSES (biokoridory) · zásadní změna krajiny a její industrializace · dominantní stavby (až cca 250 m vysoké) viditelné na velké vzdálenosti · chybí posouzení nočního osvětlení · nedostatečně řešen kumulativní vliv více větrných elektráren 3) Voda a klima · narušení vsakováni vody do půdy a změna odtokových poměrů · zhoršení schopnosti krajiny zadržovat vodu a riziko vysychání krajiny · nedostatečné odstupy od vodních toků · chybí posouzení vlivu na mikroklima 4) Zemědělská půda · zábor a znehodnocení kvalitní půdy · možné zásahy do půd I. a II. třídy ochrany (nejcennější půdy) · zhutnění půdy a zvýšeni eroze a rozděleni (fragmentace) pozemků · nejasný stav a poškození meliorací 5) Dopady na obyvatele · hluk a jeho dlouhodobý vliv · blikání stínů (stroboskopický efekt) · změna charakteru bydlení · pokles hodnoty nemovitosti · není dostatečně vysvětleno, jak byla stanovena vzdálenost od obytné zástavby 6) Technická a bezpečnostní rizika · odlet ledu z rotorů v zimě · zásah bleskem · požáry zařízeni (obtížně zvládnutelné zásahy) · pád části konstrukce · únik provozních kapalin · šířeni požáru do krajiny · kontaminace půdy a vody	**Akceptováno částečně.** Akcelerační oblast AOV56 Vrabčiny byla zmenšena. Akcelerační oblast AOV57 Bílá skála zůstává v návrhu Z2 ÚRP beze změny. Akcelerační oblasti byly vymezeny na celostátní úrovni v Z2 ÚRP na základě Zadání Z2 ÚRP schváleného Vládou ČR. Vymezení akceleračních oblastí proběhlo na základě biologického posouzení konkrétních území podle § 11 odst. 3 resp. 4 ZOZE, jehož výsledky spolu s výsledky vyhodnocení vlivů na životní prostředí (SEA, Příloha č. 5 k odůvodnění Z2 ÚRP) byly zapracovány do návrhu Z2 ÚRP. Návrh Z2 ÚRP a jeho odůvodnění, návrh souvisejících územních opatření a jejich odůvodnění obsahují náležitosti v souladu s příslušnými právními předpisy, včetně správního řádu, stavebního zákona a dalších. Zpracování VVURÚ odpovídá obsahem i strukturou požadavkům obsaženým v příloze č. 4 stavebního zákona, včetně posouzení kumulativních a synergických vlivů, vlivů na zdraví a hodnocení nulové varianty (platné znění ÚRP) vůči variantě navrhované (Z2 ÚRP). Zadání Z2 ÚRP schválené Vládou ČR nepožadovalo jiná variantní řešení. Ustanovení § 4 odst. 3 ZOZE a čl. 15c směrnice RED III sice upřednostňují brownfieldy a degradované plochy, avšak nevylučují vymezení akcelerační oblasti na jiných pozemcích. Vymezení výhradně na degradovaných plochách nebylo s ohledem na prostorové nároky technologie větrných elektráren proveditelné. Samotný způsob vymezení akceleračních oblastí na základě podkladů (biologická posouzení, mapy citlivosti ptáků vůči výstavbě VTE zpracované ČSO, území významná pro netopýry dle podkladů ČESON, biotopy zvláště chráněných druhů velkých savců a další) a nařízení vlády č. 507/2025 Sb. minimalizuje vliv na složky životního prostředí. Pro všechny akcelerační oblasti jsou současně pořizována územní opatření, která obsahují opatření stanovená na základě biologických posouzení. Tato opatření dále zmírňují negativní vlivy, které nebylo možné vyloučit vymezením akcelerační oblasti. Podmínky v územních opatřeních zahrnují ochranu prvků lokálního ÚSES a všech biokoridorů, ochranu biotopů, ZPF a PUPFL, dále povinnost biologického dozoru, monitoring mortality ptáků a netopýrů, detekční systémy a další podmínky specifické vzhledem ke konkrétní akcelerační oblasti. Jedním z podkladů pro zpracování Z2 ÚRP byl dokument Akcelerační oblasti, předvýběr ploch k výstavbě VTE, Screening území ČR z hlediska ochrany krajinného rázu (Roman Bukáček, Simona Vondráčková, 2025). Při vymezování akceleračních oblastí byl krajinný ráz dále prověřován, a to s ohledem na hodnoty území. Vlivy na krajinný ráz pak byly dále vyhodnoceny

Poř. č.	Připomínkové místo	Číslo jednací	Článek	AO	Připomínka	Vyhodnocení
					Není jasné, kdo nese odpovědnost za škody na zdraví a majetku. 7) Kumulace vlivů · sčítání hluku, zásahů do krajiny a vizuální zátěže · dopady vice elektráren nejsou vyhodnoceny společně · výsledný dopad na životní prostředí i lidi může být výrazně vyšší 8) Rozpor se zákony ČR a EU · správní řád (zákon č. 500/2004 Sb.) · ochrana přírody (zákon č. 114/1992 Sb.) · EIA (zákon č. 100/2001 Sb.) · ochrana půdy (zákon č. 334/1992 Sb.) · stavební zákon (zákon č. 283/2021 Sb.) · nesplnění podmínek směrnice EU RED III (nevhodně zvolená lokalita, nevyřešené dopady) · návrh může zasahovat do práva na příznivé životní prostředí a ochranu zdraví podle Listiny základních lidských práv a svobod (či. 31, či. 35, či. 11) · porušení principu předběžné opatrnosti (ČI. 191 SFEU), návrh je předkládán bez dostatečných podkladů a při existenci důvodných pochybnosti o jeho dopadech Navržená oblast má zásadní střety s přírodou, krajinou, vodou i životem obyvatel. Tyto problémy nejsou odstraněny, pouze částečně zmírňovány. Návrh nemá dostatečné podklady, neřeší varianty a nehodnotí kumulativní dopady, proto požaduji vyloučení akcelerační oblasti z návrhu.	v rámci VVURÚ, a to jak z hlediska navrhovaného souboru akceleračních oblastí jako celku, tak pro jednotlivá území v kartách akceleračních oblastí, které obsahují i mapy viditelnosti (Příloha SEA). Podmínky v územních opatřeních pak dále omezují barevné řešení doprovodných staveb a rozsah trvalých terénních úprav. V souvisejících územních opatření jsou stanoveny podmínky, které zajišťují ochranu protierozních opatření, funkčních melioračních zařízení, vodních toků a ploch a rovněž omezující možné terénní úpravy. Vzhledem k charakteru a rozsahu potenciálních záměrů se při naplnění podmínek nepředpokládá realizace zpevněných ploch v takovém rozsahu, který by mohl významně ovlivnit vodní režim v rámci akceleračních oblastí. V souladu s požadavky vodního zákona se v rámci procesu povolování záměru bude vyjadřovat vodoprávní úřad. Významné ovlivnění mikroklimatu se u akceleračních oblastí pro VTE ani FVE nepředpokládá. Ochrana ZPF je řešena v souvisejících územních opatřeních. Podmínkami je zajištěno, že nebudou vznikat neobhospodařovatelné zbytkové zemědělské pozemky ani pozemky bez přístupu k veřejně přístupné pozemní komunikaci. Dále je v nich požadavek na upřednostní nižších tříd ochrany ZPF při realizaci záměrů OZE a je stanovena maximální plocha dlouhodobého nebo trvalého odnětí ZPF pro záměry OZE v celé akcelerační oblasti. Souhlas s odnětím ze ZPF bude vydán v navazujícím řízení dle stavebního zákona. Při vymezení akceleračních oblastí nelze předjímat konkrétní technické parametry či přesné umístění záměrů OZE. Obavy z negativních vlivů hluku a stroboskopického efektu řeší podmínky stanovené ve všech územních opatřeních pro akcelerační oblasti pro VTE, které ukládají zpracování hlukové studie, studie působení stroboskopického efektu, včetně minimalizace shadow flicker efektu, a také omezují světelné zatížení. Akcelerační oblasti pro VTE byly vymezeny s odstupem alespoň 500 m od obytné zástavby s ohledem na snížení rizik pro obyvatele. V případě, že by záměr nesplňoval zákonné hygienické limity (nařízení vlády č. 272/2011 Sb., o ochraně zdraví před nepříznivými účinky hluku a vibrací) a další požadavky vyplývající z příslušných právních předpisů (např. požární bezpečnost) a současně podmínky v územním opatření, nemůže být povolen. Odpovědnost za škody má provozovatel větrné elektrárny, který odpovídá za její technický stav a bezpečnost provozu podle občanského zákoníku (zákon č. 89/2012 Sb.). Vymezení akcelerační oblasti v ÚRP nezakládá možnost vyvlastnění ani právo na výstavbu VTE a nevylučuje jiné využití území. Nebylo prokázáno, že by instalace VTE měla významný negativní vliv na cenu nemovitostí či provádění investic. Lokální dopady na cenu nemovitostí konkrétních záměrů nelze

Poř. č.	Připomínkové místo	Číslo jednací	Článek	AO	Připomínka	Vyhodnocení
						posuzovat na koncepční úrovni při vymezování akceleračních oblastí v ÚRP. Návrh Změny č. 2 ÚRP byl připraven v souladu s platnou legislativou ČR a EU, včetně správního řádu, stavebního zákona, zákona č. 249/2025 Sb. (ZOZE) zákona č. 114/1992 Sb. (ZOPK), směrnice RED III, směrnice o ochraně volně žijících ptáků a směrnice o stanovištích. Vymezení akceleračních oblastí a podmínky v územních opatřeních jsou stanoveny na základě zákona a v jeho mezích. Dopad na veřejné zájmy byl posouzen VVURÚ.
8918.	Vonásek Jiří	MMR-46195-2026-81	99czj 99czk	AOV56 AOV57	Připomínka k návrhu Změny č. 2 Územního rozvojového plánu ČR (ÚRP ČR) Podávám připomínku k návrhu vymezení akceleračních oblastí pro větrné elektrárny (VTE) v území: AOV 56 Vrabčiny a AOV 57 Bílá skála, Plzeňský kraj. Na základě níže uvedených důvodů nesouhlasím s tímto návrhem změny č. 2 ÚRP ČR, který se týká vymezení akceleračních oblastí pro výrobu energie z obnovitelných zdrojů. Uvádím základní důvody: 1) Nedostatky návrhu · návrh není dostatečně odůvodněn a chybí konkrétní podklady (zákon č. 500/2004 Sb.) · nebyly dostatečně posouzeny dopady na životní prostředí (zákon č. 100/2001 Sb.) · hrozí narušení krajiny a přírody (zákon č. 114/1992 Sb.) · návrh nerespektuje ochranu hodnot území a kvalitu bydlení (zákon č. 283/2021 Sb.) · nebyly posouzeny jiné varianty řešeni, zejména využití brownfieldů (opuštěných a již narušených ploch) a návrh tak neodůvodněně zasahuje do volné krajiny · vychází pouze z expertních odhadů (počet věži, výkon, rozmístění) · návrh řeší problémy až dodatečně, místo aby jim předešel · nejsou dostatečně vyhodnoceny kumulativní dopady více záměrů v území 2) Příroda a krajina · výskyt chráněných druhů (ptáci, netopýři) a zásah do migračních tras · narušení prvků ÚSES (biokoridory) · zásadní změna krajiny a její industrializace · dominantní stavby (až cca 250 m vysoké) viditelné na velké vzdálenosti · chybí posouzení nočního osvětlení · nedostatečně řešen kumulativní vliv více větrných elektráren 3) Voda a klima · narušení vsakováni vody do půdy a změna odtokových poměrů · zhoršení schopnosti krajiny zadržovat vodu a riziko vysychání krajiny · nedostatečné odstupy od vodních toků · chybí posouzení vlivu na mikroklima 4) Zemědělská půda · zábor a znehodnocení kvalitní půdy · možné zásahy do půd I. a II. třídy ochrany (nejcennější půdy) · zhutnění půdy a zvýšeni eroze a rozděleni (fragmentace) pozemků · nejasný stav a poškození meliorací 5) Dopady na obyvatele · hluk a jeho dlouhodobý vliv · blikání stínů (stroboskopický efekt)	**Akceptováno částečně.** Akcelerační oblast AOV56 Vrabčiny byla zmenšena. Akcelerační oblast AOV57 Bílá skála zůstává v návrhu Z2 ÚRP beze změny. Akcelerační oblasti byly vymezeny na celostátní úrovni v Z2 ÚRP na základě Zadání Z2 ÚRP schváleného Vládou ČR. Vymezení akceleračních oblastí proběhlo na základě biologického posouzení konkrétních území podle § 11 odst. 3 resp. 4 ZOZE, jehož výsledky spolu s výsledky vyhodnocení vlivů na životní prostředí (SEA, Příloha č. 5 k odůvodnění Z2 ÚRP) byly zapracovány do návrhu Z2 ÚRP. Návrh Z2 ÚRP a jeho odůvodnění, návrh souvisejících územních opatření a jejich odůvodnění obsahují náležitosti v souladu s příslušnými právními předpisy, včetně správního řádu, stavebního zákona a dalších. Zpracování VVURÚ odpovídá obsahem i strukturou požadavkům obsaženým v příloze č. 4 stavebního zákona, včetně posouzení kumulativních a synergických vlivů, vlivů na zdraví a hodnocení nulové varianty (platné znění ÚRP) vůči variantě navrhované (Z2 ÚRP). Zadání Z2 ÚRP schválené Vládou ČR nepožadovalo jiná variantní řešení. Ustanovení § 4 odst. 3 ZOZE a čl. 15c směrnice RED III sice upřednostňují brownfieldy a degradované plochy, avšak nevylučují vymezení akcelerační oblasti na jiných pozemcích. Vymezení výhradně na degradovaných plochách nebylo s ohledem na prostorové nároky technologie větrných elektráren proveditelné. Samotný způsob vymezení akceleračních oblastí na základě podkladů (biologická posouzení, mapy citlivosti ptáků vůči výstavbě VTE zpracované ČSO, území významná pro netopýry dle podkladů ČESON, biotopy zvláště chráněných druhů velkých savců a další) a nařízení vlády č. 507/2025 Sb. minimalizuje vliv na složky životního prostředí. Pro všechny akcelerační oblasti jsou současně pořizována územní opatření, která obsahují opatření stanovená na základě biologických posouzení. Tato opatření dále zmírňují negativní vlivy, které nebylo možné vyloučit vymezením akcelerační oblasti. Podmínky v územních

Poř. č.	Připomínkové místo	Číslo jednací	Článek	AO	Připomínka	Vyhodnocení
					· změna charakteru bydlení · pokles hodnoty nemovitosti · není dostatečně vysvětleno, jak byla stanovena vzdálenost od obytné zástavby 6) Technická a bezpečnostní rizika · odlet ledu z rotorů v zimě · zásah bleskem · požáry zařízeni (obtížně zvládnutelné zásahy) · pád části konstrukce · únik provozních kapalin · šířeni požáru do krajiny · kontaminace půdy a vody Není jasné, kdo nese odpovědnost za škody na zdraví a majetku. 7) Kumulace vlivů · sčítání hluku, zásahů do krajiny a vizuální zátěže · dopady vice elektráren nejsou vyhodnoceny společně · výsledný dopad na životní prostředí i lidi může být výrazně vyšší 8) Rozpor se zákony ČR a EU · správní řád (zákon č. 500/2004 Sb.) · ochrana přírody (zákon č. 114/1992 Sb.) · EIA (zákon č. 100/2001 Sb.) · ochrana půdy (zákon č. 334/1992 Sb.) · stavební zákon (zákon č. 283/2021 Sb.) · nesplnění podmínek směrnice EU RED III (nevhodně zvolená lokalita, nevyřešené dopady) · návrh může zasahovat do práva na příznivé životní prostředí a ochranu zdraví podle Listiny základních lidských práv a svobod (či. 31, či. 35, či. 11) · porušení principu předběžné opatrnosti (ČI. 191 SFEU), návrh je předkládán bez dostatečných podkladů a při existenci důvodných pochybnosti o jeho dopadech Navržená oblast má zásadní střety s přírodou, krajinou, vodou i životem obyvatel. Tyto problémy nejsou odstraněny, pouze částečně zmírňovány. Návrh nemá dostatečné podklady, neřeší varianty a nehodnotí kumulativní dopady, proto požaduji vyloučení akcelerační oblasti z návrhu.	opatřeních zahrnují ochranu prvků lokálního ÚSES a všech biokoridorů, ochranu biotopů, ZPF a PUPFL, dále povinnost biologického dozoru, monitoring mortality ptáků a netopýrů, detekční systémy a další podmínky specifické vzhledem ke konkrétní akcelerační oblasti. Jedním z podkladů pro zpracování Z2 ÚRP byl dokument Akcelerační oblasti, předvýběr ploch k výstavbě VTE, Screening území ČR z hlediska ochrany krajinného rázu (Roman Bukáček, Simona Vondráčková, 2025). Při vymezování akceleračních oblastí byl krajinný ráz dále prověřován, a to s ohledem na hodnoty území. Vlivy na krajinný ráz pak byly dále vyhodnoceny v rámci VVURÚ, a to jak z hlediska navrhovaného souboru akceleračních oblastí jako celku, tak pro jednotlivá území v kartách akceleračních oblastí, které obsahují i mapy viditelnosti (Příloha SEA). Podmínky v územních opatřeních pak dále omezují barevné řešení doprovodných staveb a rozsah trvalých terénních úprav. V souvisejících územních opatření jsou stanoveny podmínky, které zajišťují ochranu protierozních opatření, funkčních melioračních zařízení, vodních toků a ploch a rovněž omezující možné terénní úpravy. Vzhledem k charakteru a rozsahu potenciálních záměrů se při naplnění podmínek nepředpokládá realizace zpevněných ploch v takovém rozsahu, který by mohl významně ovlivnit vodní režim v rámci akceleračních oblastí. V souladu s požadavky vodního zákona se v rámci procesu povolování záměru bude vyjadřovat vodoprávní úřad. Významné ovlivnění mikroklimatu se u akceleračních oblastí pro VTE ani FVE nepředpokládá. Ochrana ZPF je řešena v souvisejících územních opatřeních. Podmínkami je zajištěno, že nebudou vznikat neobhospodařovatelné zbytkové zemědělské pozemky ani pozemky bez přístupu k veřejně přístupné pozemní komunikaci. Dále je v nich požadavek na upřednostní nižších tříd ochrany ZPF při realizaci záměrů OZE a je stanovena maximální plocha dlouhodobého nebo trvalého odnětí ZPF pro záměry OZE v celé akcelerační oblasti. Souhlas s odnětím ze ZPF bude vydán v navazujícím řízení dle stavebního zákona. Při vymezení akceleračních oblastí nelze předjímat konkrétní technické parametry či přesné umístění záměrů OZE. Obavy z negativních vlivů hluku a stroboskopického efektu řeší podmínky stanovené ve všech územních opatřeních pro akcelerační oblasti pro VTE, které ukládají zpracování hlukové studie, studie působení stroboskopického efektu, včetně minimalizace shadow flicker efektu, a také omezují světelné zatížení. Akcelerační oblasti pro VTE byly vymezeny s odstupem alespoň 500 m od obytné zástavby s ohledem na snížení rizik pro obyvatele. V případě, že by záměr nesplňoval zákonné hygienické limity (nařízení vlády č. 272/2011 Sb., o ochraně zdraví před

Poř. č.	Připomínkové místo	Číslo jednací	Článek	AO	Připomínka	Vyhodnocení
						nepříznivými účinky hluku a vibrací) a další požadavky vyplývající z příslušných právních předpisů (např. požární bezpečnost) a současně podmínky v územním opatření, nemůže být povolen. Odpovědnost za škody má provozovatel větrné elektrárny, který odpovídá za její technický stav a bezpečnost provozu podle občanského zákoníku (zákon č. 89/2012 Sb.). Vymezení akcelerační oblasti v ÚRP nezakládá možnost vyvlastnění ani právo na výstavbu VTE a nevylučuje jiné využití území. Nebylo prokázáno, že by instalace VTE měla významný negativní vliv na cenu nemovitostí či provádění investic. Lokální dopady na cenu nemovitostí konkrétních záměrů nelze posuzovat na koncepční úrovni při vymezování akceleračních oblastí v ÚRP. Návrh Změny č. 2 ÚRP byl připraven v souladu s platnou legislativou ČR a EU, včetně správního řádu, stavebního zákona, zákona č. 249/2025 Sb. (ZOZE) zákona č. 114/1992 Sb. (ZOPK), směrnice RED III, směrnice o ochraně volně žijících ptáků a směrnice o stanovištích. Vymezení akceleračních oblastí a podmínky v územních opatřeních jsou stanoveny na základě zákona a v jeho mezích. Dopad na veřejné zájmy byl posouzen VVURÚ.
8919.	Vonásková Karolína	MMR-46197-2026-81	99czj 99czk	AOV56 AOV57	Připomínka k návrhu Změny č. 2 Územního rozvojového plánu ČR (ÚRP ČR) Podávám připomínku k návrhu vymezení akceleračních oblastí pro větrné elektrárny (VTE) v území: AOV 56 Vrabčiny a AOV 57 Bílá skála, Plzeňský kraj. Na základě níže uvedených důvodů nesouhlasím s tímto návrhem změny č. 2 ÚRP ČR, který se týká vymezení akceleračních oblastí pro výrobu energie z obnovitelných zdrojů. Uvádím základní důvody: 1) Nedostatky návrhu · návrh není dostatečně odůvodněn a chybí konkrétní podklady (zákon č. 500/2004 Sb.) · nebyly dostatečně posouzeny dopady na životní prostředí (zákon č. 100/2001 Sb.) · hrozí narušení krajiny a přírody (zákon č. 114/1992 Sb.) · návrh nerespektuje ochranu hodnot území a kvalitu bydlení (zákon č. 283/2021 Sb.) · nebyly posouzeny jiné varianty řešeni, zejména využití brownfieldů (opuštěných a již narušených ploch) a návrh tak neodůvodněně zasahuje do volné krajiny · vychází pouze z expertních odhadů (počet věži, výkon, rozmístění) · návrh řeší problémy až dodatečně, místo aby jim předešel · nejsou dostatečně vyhodnoceny kumulativní dopady více záměrů v území 2) Příroda a krajina · výskyt chráněných druhů (ptáci, netopýři) a zásah do migračních tras · narušení prvků ÚSES (biokoridory) · zásadní změna krajiny a její industrializace · dominantní stavby (až cca 250 m vysoké) viditelné na velké vzdálenosti · chybí posouzení nočního osvětlení · nedostatečně řešen kumulativní vliv více větrných elektráren 3) Voda a klima · narušení vsakováni vody do půdy a změna odtokových poměrů	**Akceptováno částečně.** Akcelerační oblast AOV56 Vrabčiny byla zmenšena. Akcelerační oblast AOV57 Bílá skála zůstává v návrhu Z2 ÚRP beze změny. Akcelerační oblasti byly vymezeny na celostátní úrovni v Z2 ÚRP na základě Zadání Z2 ÚRP schváleného Vládou ČR. Vymezení akceleračních oblastí proběhlo na základě biologického posouzení konkrétních území podle § 11 odst. 3 resp. 4 ZOZE, jehož výsledky spolu s výsledky vyhodnocení vlivů na životní prostředí (SEA, Příloha č. 5 k odůvodnění Z2 ÚRP) byly zapracovány do návrhu Z2 ÚRP. Návrh Z2 ÚRP a jeho odůvodnění, návrh souvisejících územních opatření a jejich odůvodnění obsahují náležitosti v souladu s příslušnými právními předpisy, včetně správního řádu, stavebního zákona a dalších. Zpracování VVURÚ odpovídá obsahem i strukturou požadavkům obsaženým v příloze č. 4 stavebního zákona, včetně posouzení kumulativních a synergických vlivů, vlivů na zdraví a hodnocení nulové varianty (platné znění ÚRP) vůči variantě navrhované (Z2 ÚRP). Zadání Z2 ÚRP schválené Vládou ČR nepožadovalo jiná variantní řešení. Ustanovení § 4 odst. 3 ZOZE a čl. 15c směrnice RED III sice upřednostňují brownfieldy a degradované plochy, avšak nevylučují vymezení akcelerační oblasti na jiných pozemcích. Vymezení výhradně na degradovaných plochách

Poř. č.	Připomínkové místo	Číslo jednací	Článek	AO	Připomínka	Vyhodnocení
					· zhoršení schopnosti krajiny zadržovat vodu a riziko vysychání krajiny · nedostatečné odstupy od vodních toků · chybí posouzení vlivu na mikroklima 4) Zemědělská půda · zábor a znehodnocení kvalitní půdy · možné zásahy do půd I. a II. třídy ochrany (nejcennější půdy) · zhutnění půdy a zvýšeni eroze a rozděleni (fragmentace) pozemků · nejasný stav a poškození meliorací 5) Dopady na obyvatele · hluk a jeho dlouhodobý vliv · blikání stínů (stroboskopický efekt) · změna charakteru bydlení · pokles hodnoty nemovitosti · není dostatečně vysvětleno, jak byla stanovena vzdálenost od obytné zástavby 6) Technická a bezpečnostní rizika · odlet ledu z rotorů v zimě · zásah bleskem · požáry zařízeni (obtížně zvládnutelné zásahy) · pád části konstrukce · únik provozních kapalin · šířeni požáru do krajiny · kontaminace půdy a vody Není jasné, kdo nese odpovědnost za škody na zdraví a majetku. 7) Kumulace vlivů · sčítání hluku, zásahů do krajiny a vizuální zátěže · dopady vice elektráren nejsou vyhodnoceny společně · výsledný dopad na životní prostředí i lidi může být výrazně vyšší 8) Rozpor se zákony ČR a EU · správní řád (zákon č. 500/2004 Sb.) · ochrana přírody (zákon č. 114/1992 Sb.) · EIA (zákon č. 100/2001 Sb.) · ochrana půdy (zákon č. 334/1992 Sb.) · stavební zákon (zákon č. 283/2021 Sb.) · nesplnění podmínek směrnice EU RED III (nevhodně zvolená lokalita, nevyřešené dopady) · návrh může zasahovat do práva na příznivé životní prostředí a ochranu zdraví podle Listiny základních lidských práv a svobod (či. 31, či. 35, či. 11) · porušení principu předběžné opatrnosti (ČI. 191 SFEU), návrh je předkládán bez dostatečných podkladů a při existenci důvodných pochybnosti o jeho dopadech Navržená oblast má zásadní střety s přírodou, krajinou, vodou i životem obyvatel. Tyto problémy nejsou odstraněny, pouze částečně zmírňovány. Návrh nemá dostatečné podklady, neřeší varianty a nehodnotí kumulativní dopady, proto požaduji vyloučení akcelerační oblasti z návrhu.	nebylo s ohledem na prostorové nároky technologie větrných elektráren proveditelné. Samotný způsob vymezení akceleračních oblastí na základě podkladů (biologická posouzení, mapy citlivosti ptáků vůči výstavbě VTE zpracované ČSO, území významná pro netopýry dle podkladů ČESON, biotopy zvláště chráněných druhů velkých savců a další) a nařízení vlády č. 507/2025 Sb. minimalizuje vliv na složky životního prostředí. Pro všechny akcelerační oblasti jsou současně pořizována územní opatření, která obsahují opatření stanovená na základě biologických posouzení. Tato opatření dále zmírňují negativní vlivy, které nebylo možné vyloučit vymezením akcelerační oblasti. Podmínky v územních opatřeních zahrnují ochranu prvků lokálního ÚSES a všech biokoridorů, ochranu biotopů, ZPF a PUPFL, dále povinnost biologického dozoru, monitoring mortality ptáků a netopýrů, detekční systémy a další podmínky specifické vzhledem ke konkrétní akcelerační oblasti. Jedním z podkladů pro zpracování Z2 ÚRP byl dokument Akcelerační oblasti, předvýběr ploch k výstavbě VTE, Screening území ČR z hlediska ochrany krajinného rázu (Roman Bukáček, Simona Vondráčková, 2025). Při vymezování akceleračních oblastí byl krajinný ráz dále prověřován, a to s ohledem na hodnoty území. Vlivy na krajinný ráz pak byly dále vyhodnoceny v rámci VVURÚ, a to jak z hlediska navrhovaného souboru akceleračních oblastí jako celku, tak pro jednotlivá území v kartách akceleračních oblastí, které obsahují i mapy viditelnosti (Příloha SEA). Podmínky v územních opatřeních pak dále omezují barevné řešení doprovodných staveb a rozsah trvalých terénních úprav. V souvisejících územních opatření jsou stanoveny podmínky, které zajišťují ochranu protierozních opatření, funkčních melioračních zařízení, vodních toků a ploch a rovněž omezující možné terénní úpravy. Vzhledem k charakteru a rozsahu potenciálních záměrů se při naplnění podmínek nepředpokládá realizace zpevněných ploch v takovém rozsahu, který by mohl významně ovlivnit vodní režim v rámci akceleračních oblastí. V souladu s požadavky vodního zákona se v rámci procesu povolování záměru bude vyjadřovat vodoprávní úřad. Významné ovlivnění mikroklimatu se u akceleračních oblastí pro VTE ani FVE nepředpokládá. Ochrana ZPF je řešena v souvisejících územních opatřeních. Podmínkami je zajištěno, že nebudou vznikat neobhospodařovatelné zbytkové zemědělské pozemky ani pozemky bez přístupu k veřejně přístupné pozemní komunikaci. Dále je v nich požadavek na upřednostní nižších tříd ochrany ZPF při realizaci záměrů OZE a je stanovena maximální plocha dlouhodobého nebo trvalého odnětí ZPF pro záměry OZE v celé

Poř. č.	Připomínkové místo	Číslo jednací	Článek	AO	Připomínka	Vyhodnocení
						akcelerační oblasti. Souhlas s odnětím ze ZPF bude vydán v navazujícím řízení dle stavebního zákona. Při vymezení akceleračních oblastí nelze předjímat konkrétní technické parametry či přesné umístění záměrů OZE. Obavy z negativních vlivů hluku a stroboskopického efektu řeší podmínky stanovené ve všech územních opatřeních pro akcelerační oblasti pro VTE, které ukládají zpracování hlukové studie, studie působení stroboskopického efektu, včetně minimalizace shadow flicker efektu, a také omezují světelné zatížení. Akcelerační oblasti pro VTE byly vymezeny s odstupem alespoň 500 m od obytné zástavby s ohledem na snížení rizik pro obyvatele. V případě, že by záměr nesplňoval zákonné hygienické limity (nařízení vlády č. 272/2011 Sb., o ochraně zdraví před nepříznivými účinky hluku a vibrací) a další požadavky vyplývající z příslušných právních předpisů (např. požární bezpečnost) a současně podmínky v územním opatření, nemůže být povolen. Odpovědnost za škody má provozovatel větrné elektrárny, který odpovídá za její technický stav a bezpečnost provozu podle občanského zákoníku (zákon č. 89/2012 Sb.). Vymezení akcelerační oblasti v ÚRP nezakládá možnost vyvlastnění ani právo na výstavbu VTE a nevylučuje jiné využití území. Nebylo prokázáno, že by instalace VTE měla významný negativní vliv na cenu nemovitostí či provádění investic. Lokální dopady na cenu nemovitostí konkrétních záměrů nelze posuzovat na koncepční úrovni při vymezování akceleračních oblastí v ÚRP. Návrh Změny č. 2 ÚRP byl připraven v souladu s platnou legislativou ČR a EU, včetně správního řádu, stavebního zákona, zákona č. 249/2025 Sb. (ZOZE) zákona č. 114/1992 Sb. (ZOPK), směrnice RED III, směrnice o ochraně volně žijících ptáků a směrnice o stanovištích. Vymezení akceleračních oblastí a podmínky v územních opatřeních jsou stanoveny na základě zákona a v jeho mezích. Dopad na veřejné zájmy byl posouzen VVURÚ.
8920.	Kočková Kateřina	MMR-46199-2026-81	99czj 99czk	AOV56 AOV57	Připomínka k návrhu Změny č. 2 Územního rozvojového plánu ČR (ÚRP ČR) Podávám připomínku k návrhu vymezení akceleračních oblastí pro větrné elektrárny (VTE) v území: AOV 56 Vrabčiny a AOV 57 Bílá skála, Plzeňský kraj. Na základě níže uvedených důvodů nesouhlasím s tímto návrhem změny č. 2 ÚRP ČR, který se týká vymezení akceleračních oblastí pro výrobu energie z obnovitelných zdrojů. Uvádím základní důvody: 1) Nedostatky návrhu · návrh není dostatečně odůvodněn a chybí konkrétní podklady (zákon č. 500/2004 Sb.) · nebyly dostatečně posouzeny dopady na životní prostředí (zákon č. 100/2001 Sb.) · hrozí narušení krajiny a přírody (zákon č. 114/1992 Sb.) · návrh nerespektuje ochranu hodnot území a kvalitu bydlení (zákon č. 283/2021 Sb.)	**Akceptováno částečně.** Akcelerační oblast AOV56 Vrabčiny byla zmenšena. Akcelerační oblast AOV57 Bílá skála zůstává v návrhu Z2 ÚRP beze změny. Akcelerační oblasti byly vymezeny na celostátní úrovni v Z2 ÚRP na základě Zadání Z2 ÚRP schváleného Vládou ČR. Vymezení akceleračních oblastí proběhlo na základě biologického posouzení konkrétních území podle § 11 odst. 3 resp. 4 ZOZE, jehož výsledky spolu s výsledky vyhodnocení vlivů na životní prostředí (SEA, Příloha č. 5 k odůvodnění Z2 ÚRP) byly

Poř. č.	Připomínkové místo	Číslo jednací	Článek	AO	Připomínka	Vyhodnocení
					· nebyly posouzeny jiné varianty řešeni, zejména využití brownfieldů (opuštěných a již narušených ploch) a návrh tak neodůvodněně zasahuje do volné krajiny · vychází pouze z expertních odhadů (počet věži, výkon, rozmístění) · návrh řeší problémy až dodatečně, místo aby jim předešel · nejsou dostatečně vyhodnoceny kumulativní dopady více záměrů v území 2) Příroda a krajina · výskyt chráněných druhů (ptáci, netopýři) a zásah do migračních tras · narušení prvků ÚSES (biokoridory) · zásadní změna krajiny a její industrializace · dominantní stavby (až cca 250 m vysoké) viditelné na velké vzdálenosti · chybí posouzení nočního osvětlení · nedostatečně řešen kumulativní vliv více větrných elektráren 3) Voda a klima · narušení vsakováni vody do půdy a změna odtokových poměrů · zhoršení schopnosti krajiny zadržovat vodu a riziko vysychání krajiny · nedostatečné odstupy od vodních toků · chybí posouzení vlivu na mikroklima 4) Zemědělská půda · zábor a znehodnocení kvalitní půdy · možné zásahy do půd I. a II. třídy ochrany (nejcennější půdy) · zhutnění půdy a zvýšeni eroze a rozděleni (fragmentace) pozemků · nejasný stav a poškození meliorací 5) Dopady na obyvatele · hluk a jeho dlouhodobý vliv · blikání stínů (stroboskopický efekt) · změna charakteru bydlení · pokles hodnoty nemovitosti · není dostatečně vysvětleno, jak byla stanovena vzdálenost od obytné zástavby 6) Technická a bezpečnostní rizika · odlet ledu z rotorů v zimě · zásah bleskem · požáry zařízeni (obtížně zvládnutelné zásahy) · pád části konstrukce · únik provozních kapalin · šířeni požáru do krajiny · kontaminace půdy a vody Není jasné, kdo nese odpovědnost za škody na zdraví a majetku. 7) Kumulace vlivů · sčítání hluku, zásahů do krajiny a vizuální zátěže · dopady vice elektráren nejsou vyhodnoceny společně · výsledný dopad na životní prostředí i lidi může být výrazně vyšší 8) Rozpor se zákony ČR a EU · správní řád (zákon č. 500/2004 Sb.) · ochrana přírody (zákon č. 114/1992 Sb.) · EIA (zákon č. 100/2001 Sb.) · ochrana půdy (zákon č. 334/1992 Sb.) · stavební zákon (zákon č. 283/2021 Sb.)	zapracovány do návrhu Z2 ÚRP. Návrh Z2 ÚRP a jeho odůvodnění, návrh souvisejících územních opatření a jejich odůvodnění obsahují náležitosti v souladu s příslušnými právními předpisy, včetně správního řádu, stavebního zákona a dalších. Zpracování VVURÚ odpovídá obsahem i strukturou požadavkům obsaženým v příloze č. 4 stavebního zákona, včetně posouzení kumulativních a synergických vlivů, vlivů na zdraví a hodnocení nulové varianty (platné znění ÚRP) vůči variantě navrhované (Z2 ÚRP). Zadání Z2 ÚRP schválené Vládou ČR nepožadovalo jiná variantní řešení. Ustanovení § 4 odst. 3 ZOZE a čl. 15c směrnice RED III sice upřednostňují brownfieldy a degradované plochy, avšak nevylučují vymezení akcelerační oblasti na jiných pozemcích. Vymezení výhradně na degradovaných plochách nebylo s ohledem na prostorové nároky technologie větrných elektráren proveditelné. Samotný způsob vymezení akceleračních oblastí na základě podkladů (biologická posouzení, mapy citlivosti ptáků vůči výstavbě VTE zpracované ČSO, území významná pro netopýry dle podkladů ČESON, biotopy zvláště chráněných druhů velkých savců a další) a nařízení vlády č. 507/2025 Sb. minimalizuje vliv na složky životního prostředí. Pro všechny akcelerační oblasti jsou současně pořizována územní opatření, která obsahují opatření stanovená na základě biologických posouzení. Tato opatření dále zmírňují negativní vlivy, které nebylo možné vyloučit vymezením akcelerační oblasti. Podmínky v územních opatřeních zahrnují ochranu prvků lokálního ÚSES a všech biokoridorů, ochranu biotopů, ZPF a PUPFL, dále povinnost biologického dozoru, monitoring mortality ptáků a netopýrů, detekční systémy a další podmínky specifické vzhledem ke konkrétní akcelerační oblasti. Jedním z podkladů pro zpracování Z2 ÚRP byl dokument Akcelerační oblasti, předvýběr ploch k výstavbě VTE, Screening území ČR z hlediska ochrany krajinného rázu (Roman Bukáček, Simona Vondráčková, 2025). Při vymezování akceleračních oblastí byl krajinný ráz dále prověřován, a to s ohledem na hodnoty území. Vlivy na krajinný ráz pak byly dále vyhodnoceny v rámci VVURÚ, a to jak z hlediska navrhovaného souboru akceleračních oblastí jako celku, tak pro jednotlivá území v kartách akceleračních oblastí, které obsahují i mapy viditelnosti (Příloha SEA). Podmínky v územních opatřeních pak dále omezují barevné řešení doprovodných staveb a rozsah trvalých terénních úprav. V souvisejících územních opatření jsou stanoveny podmínky, které zajišťují ochranu protierozních opatření, funkčních melioračních zařízení, vodních toků a ploch a rovněž omezující možné terénní úpravy. Vzhledem k charakteru a rozsahu potenciálních záměrů se při naplnění podmínek nepředpokládá realizace zpevněných ploch v takovém rozsahu, který by mohl významně ovlivnit vodní režim v rámci akceleračních oblastí. V

Poř. č.	Připomínkové místo	Číslo jednací	Článek	AO	Připomínka	Vyhodnocení
					· nesplnění podmínek směrnice EU RED III (nevhodně zvolená lokalita, nevyřešené dopady) · návrh může zasahovat do práva na příznivé životní prostředí a ochranu zdraví podle Listiny základních lidských práv a svobod (či. 31, či. 35, či. 11) · porušení principu předběžné opatrnosti (Čl. 191 SFEU), návrh je předkládán bez dostatečných podkladů a při existenci důvodných pochybnosti o jeho dopadech Navržená oblast má zásadní střety s přírodou, krajinou, vodou i životem obyvatel. Tyto problémy nejsou odstraněny, pouze částečně zmírňovány. Návrh nemá dostatečné podklady, neřeší varianty a nehodnotí kumulativní dopady, proto požaduji vyloučení akcelerační oblasti z návrhu.	souladu s požadavky vodního zákona se v rámci procesu povolování záměru bude vyjadřovat vodoprávní úřad. Významné ovlivnění mikroklimatu se u akceleračních oblastí pro VTE ani FVE nepředpokládá. Ochrana ZPF je řešena v souvisejících územních opatřeních. Podmínkami je zajištěno, že nebudou vznikat neobhospodařovatelné zbytkové zemědělské pozemky ani pozemky bez přístupu k veřejně přístupné pozemní komunikaci. Dále je v nich požadavek na upřednostní nižších tříd ochrany ZPF při realizaci záměrů OZE a je stanovena maximální plocha dlouhodobého nebo trvalého odnětí ZPF pro záměry OZE v celé akcelerační oblasti. Souhlas s odnětím ze ZPF bude vydán v navazujícím řízení dle stavebního zákona. Při vymezení akceleračních oblastí nelze předjímat konkrétní technické parametry či přesné umístění záměrů OZE. Obavy z negativních vlivů hluku a stroboskopického efektu řeší podmínky stanovené ve všech územních opatřeních pro akcelerační oblasti pro VTE, které ukládají zpracování hlukové studie, studie působení stroboskopického efektu, včetně minimalizace shadow flicker efektu, a také omezují světelné zatížení. Akcelerační oblasti pro VTE byly vymezeny s odstupem alespoň 500 m od obytné zástavby s ohledem na snížení rizik pro obyvatele. V případě, že by záměr nesplňoval zákonné hygienické limity (nařízení vlády č. 272/2011 Sb., o ochraně zdraví před nepříznivými účinky hluku a vibrací) a další požadavky vyplývající z příslušných právních předpisů (např. požární bezpečnost) a současně podmínky v územním opatření, nemůže být povolen. Odpovědnost za škody má provozovatel větrné elektrárny, který odpovídá za její technický stav a bezpečnost provozu podle občanského zákoníku (zákon č. 89/2012 Sb.). Vymezení akcelerační oblasti v ÚRP nezakládá možnost vyvlastnění ani právo na výstavbu VTE a nevylučuje jiné využití území. Nebylo prokázáno, že by instalace VTE měla významný negativní vliv na cenu nemovitostí či provádění investic. Lokální dopady na cenu nemovitostí konkrétních záměrů nelze posuzovat na koncepční úrovni při vymezování akceleračních oblastí v ÚRP. Návrh Změny č. 2 ÚRP byl připraven v souladu s platnou legislativou ČR a EU, včetně správního řádu, stavebního zákona, zákona č. 249/2025 Sb. (ZOZE) zákona č. 114/1992 Sb. (ZOPK), směrnice RED III, směrnice o ochraně volně žijících ptáků a směrnice o stanovištích. Vymezení akceleračních oblastí a podmínky v územních opatřeních jsou stanoveny na základě zákona a v jeho mezích. Dopad na veřejné zájmy byl posouzen VVURÚ.

Poř. č.	Připomínkové místo	Číslo jednací	Článek	AO	Připomínka	Vyhodnocení
8921.	Grünwaldová Ilona	MMR-46200-2026-81	99czj 99czk	AOV56 AOV57	Připomínka k návrhu Změny č. 2 Územního rozvojového plánu ČR (ÚRP ČR) Podávám připomínku k návrhu vymezení akceleračních oblastí pro větrné elektrárny (VTE) v území: AOV 56 Vrabčiny a AOV 57 Bílá skála, Plzeňský kraj. Na základě níže uvedených důvodů nesouhlasím s tímto návrhem změny č. 2 ÚRP ČR, který se týká vymezení akceleračních oblastí pro výrobu energie z obnovitelných zdrojů. Uvádím základní důvody: 1) Nedostatky návrhu · návrh není dostatečně odůvodněn a chybí konkrétní podklady (zákon č. 500/2004 Sb.) · nebyly dostatečně posouzeny dopady na životní prostředí (zákon č. 100/2001 Sb.) · hrozí narušení krajiny a přírody (zákon č. 114/1992 Sb.) · návrh nerespektuje ochranu hodnot území a kvalitu bydlení (zákon č. 283/2021 Sb.) · nebyly posouzeny jiné varianty řešeni, zejména využití brownfieldů (opuštěných a již narušených ploch) a návrh tak neodůvodněně zasahuje do volné krajiny · vychází pouze z expertních odhadů (počet věži, výkon, rozmístění) · návrh řeší problémy až dodatečně, místo aby jim předešel · nejsou dostatečně vyhodnoceny kumulativní dopady více záměrů v území 2) Příroda a krajina · výskyt chráněných druhů (ptáci, netopýři) a zásah do migračních tras · narušení prvků ÚSES (biokoridory) · zásadní změna krajiny a její industrializace · dominantní stavby (až cca 250 m vysoké) viditelné na velké vzdálenosti · chybí posouzení nočního osvětlení · nedostatečně řešen kumulativní vliv více větrných elektráren 3) Voda a klima · narušení vsakováni vody do půdy a změna odtokových poměrů · zhoršení schopnosti krajiny zadržovat vodu a riziko vysychání krajiny · nedostatečné odstupy od vodních toků · chybí posouzení vlivu na mikroklima 4) Zemědělská půda · zábor a znehodnocení kvalitní půdy · možné zásahy do půd I. a II. třídy ochrany (nejcennější půdy) · zhutnění půdy a zvýšeni eroze a rozděleni (fragmentace) pozemků · nejasný stav a poškození meliorací 5) Dopady na obyvatele · hluk a jeho dlouhodobý vliv · blikání stínů (stroboskopický efekt) · změna charakteru bydlení · pokles hodnoty nemovitosti · není dostatečně vysvětleno, jak byla stanovena vzdálenost od obytné zástavby 6) Technická a bezpečnostní rizika · odlet ledu z rotorů v zimě · zásah bleskem · požáry zařízeni (obtížně zvládnutelné zásahy) · pád části konstrukce · únik provozních kapalin · šířeni požáru do krajiny · kontaminace půdy a vody Není jasné, kdo nese odpovědnost za škody na zdraví a majetku.	**Akceptováno částečně.** Akcelerační oblast AOV56 Vrabčiny byla zmenšena. Akcelerační oblast AOV57 Bílá skála zůstává v návrhu Z2 ÚRP beze změny. Akcelerační oblasti byly vymezeny na celostátní úrovni v Z2 ÚRP na základě Zadání Z2 ÚRP schváleného Vládou ČR. Vymezení akceleračních oblastí proběhlo na základě biologického posouzení konkrétních území podle § 11 odst. 3 resp. 4 ZOZE, jehož výsledky spolu s výsledky vyhodnocení vlivů na životní prostředí (SEA, Příloha č. 5 k odůvodnění Z2 ÚRP) byly zapracovány do návrhu Z2 ÚRP. Návrh Z2 ÚRP a jeho odůvodnění, návrh souvisejících územních opatření a jejich odůvodnění obsahují náležitosti v souladu s příslušnými právními předpisy, včetně správního řádu, stavebního zákona a dalších. Zpracování VVURÚ odpovídá obsahem i strukturou požadavkům obsaženým v příloze č. 4 stavebního zákona, včetně posouzení kumulativních a synergických vlivů, vlivů na zdraví a hodnocení nulové varianty (platné znění ÚRP) vůči variantě navrhované (Z2 ÚRP). Zadání Z2 ÚRP schválené Vládou ČR nepožadovalo jiná variantní řešení. Ustanovení § 4 odst. 3 ZOZE a čl. 15c směrnice RED III sice upřednostňují brownfieldy a degradované plochy, avšak nevylučují vymezení akcelerační oblasti na jiných pozemcích. Vymezení výhradně na degradovaných plochách nebylo s ohledem na prostorové nároky technologie větrných elektráren proveditelné. Samotný způsob vymezení akceleračních oblastí na základě podkladů (biologická posouzení, mapy citlivosti ptáků vůči výstavbě VTE zpracované ČSO, území významná pro netopýry dle podkladů ČESON, biotopy zvláště chráněných druhů velkých savců a další) a nařízení vlády č. 507/2025 Sb. minimalizuje vliv na složky životního prostředí. Pro všechny akcelerační oblasti jsou současně pořizována územní opatření, která obsahují opatření stanovená na základě biologických posouzení. Tato opatření dále zmírňují negativní vlivy, které nebylo možné vyloučit vymezením akcelerační oblasti. Podmínky v územních opatřeních zahrnují ochranu prvků lokálního ÚSES a všech biokoridorů, ochranu biotopů, ZPF a PUPFL, dále povinnost biologického dozoru, monitoring mortality ptáků a netopýrů, detekční systémy a další podmínky specifické vzhledem ke konkrétní akcelerační oblasti. Jedním z podkladů pro zpracování Z2 ÚRP byl dokument Akcelerační oblasti, předvýběr ploch k výstavbě VTE, Screening území ČR z hlediska ochrany krajinného rázu (Roman Bukáček, Simona Vondráčková, 2025). Při vymezování akceleračních oblastí byl krajinný ráz dále prověřován, a to s ohledem na hodnoty území. Vlivy na krajinný ráz pak byly dále vyhodnoceny v rámci VVURÚ, a to jak z hlediska navrhovaného souboru

Poř. č.	Připomínkové místo	Číslo jednací	Článek	AO	Připomínka	Vyhodnocení
					7) Kumulace vlivů · sčítání hluku, zásahů do krajiny a vizuální zátěže · dopady vice elektráren nejsou vyhodnoceny společně · výsledný dopad na životní prostředí i lidi může být výrazně vyšší 8) Rozpor se zákony ČR a EU · správní řád (zákon č. 500/2004 Sb.) · ochrana přírody (zákon č. 114/1992 Sb.) · EIA (zákon č. 100/2001 Sb.) · ochrana půdy (zákon č. 334/1992 Sb.) · stavební zákon (zákon č. 283/2021 Sb.) · nesplnění podmínek směrnice EU RED III (nevhodně zvolená lokalita, nevyřešené dopady) · návrh může zasahovat do práva na příznivé životní prostředí a ochranu zdraví podle Listiny základních lidských práv a svobod (či. 31, či. 35, či. 11) · porušení principu předběžné opatrnosti (ČI. 191 SFEU), návrh je předkládán bez dostatečných podkladů a při existenci důvodných pochybnosti o jeho dopadech Navržená oblast má zásadní střety s přírodou, krajinou, vodou i životem obyvatel. Tyto problémy nejsou odstraněny, pouze částečně zmírňovány. Návrh nemá dostatečné podklady, neřeší varianty a nehodnotí kumulativní dopady, proto požaduji vyloučení akcelerační oblasti z návrhu.	akceleračních oblastí jako celku, tak pro jednotlivá území v kartách akceleračních oblastí, které obsahují i mapy viditelnosti (Příloha SEA). Podmínky v územních opatřeních pak dále omezují barevné řešení doprovodných staveb a rozsah trvalých terénních úprav. V souvisejících územních opatření jsou stanoveny podmínky, které zajišťují ochranu protierozních opatření, funkčních melioračních zařízení, vodních toků a ploch a rovněž omezující možné terénní úpravy. Vzhledem k charakteru a rozsahu potenciálních záměrů se při naplnění podmínek nepředpokládá realizace zpevněných ploch v takovém rozsahu, který by mohl významně ovlivnit vodní režim v rámci akceleračních oblastí. V souladu s požadavky vodního zákona se v rámci procesu povolování záměru bude vyjadřovat vodoprávní úřad. Významné ovlivnění mikroklimatu se u akceleračních oblastí pro VTE ani FVE nepředpokládá. Ochrana ZPF je řešena v souvisejících územních opatřeních. Podmínkami je zajištěno, že nebudou vznikat neobhospodařovatelné zbytkové zemědělské pozemky ani pozemky bez přístupu k veřejně přístupné pozemní komunikaci. Dále je v nich požadavek na upřednostní nižších tříd ochrany ZPF při realizaci záměrů OZE a je stanovena maximální plocha dlouhodobého nebo trvalého odnětí ZPF pro záměry OZE v celé akcelerační oblasti. Souhlas s odnětím ze ZPF bude vydán v navazujícím řízení dle stavebního zákona. Při vymezení akceleračních oblastí nelze předjímat konkrétní technické parametry či přesné umístění záměrů OZE. Obavy z negativních vlivů hluku a stroboskopického efektu řeší podmínky stanovené ve všech územních opatřeních pro akcelerační oblasti pro VTE, které ukládají zpracování hlukové studie, studie působení stroboskopického efektu, včetně minimalizace shadow flicker efektu, a také omezují světelné zatížení. Akcelerační oblasti pro VTE byly vymezeny s odstupem alespoň 500 m od obytné zástavby s ohledem na snížení rizik pro obyvatele. V případě, že by záměr nesplňoval zákonné hygienické limity (nařízení vlády č. 272/2011 Sb., o ochraně zdraví před nepříznivými účinky hluku a vibrací) a další požadavky vyplývající z příslušných právních předpisů (např. požární bezpečnost) a současně podmínky v územním opatření, nemůže být povolen. Odpovědnost za škody má provozovatel větrné elektrárny, který odpovídá za její technický stav a bezpečnost provozu podle občanského zákoníku (zákon č. 89/2012 Sb.). Vymezení akcelerační oblasti v ÚRP nezakládá možnost vyvlastnění ani právo na výstavbu VTE a nevylučuje jiné využití území. Nebylo prokázáno, že by instalace VTE měla významný negativní vliv na cenu nemovitostí či provádění investic. Lokální dopady na cenu nemovitostí konkrétních záměrů nelze

Poř. č.	Připomínkové místo	Číslo jednací	Článek	AO	Připomínka	Vyhodnocení
						posuzovat na koncepční úrovni při vymezování akceleračních oblastí v ÚRP. Návrh Změny č. 2 ÚRP byl připraven v souladu s platnou legislativou ČR a EU, včetně správního řádu, stavebního zákona, zákona č. 249/2025 Sb. (ZOZE) zákona č. 114/1992 Sb. (ZOPK), směrnice RED III, směrnice o ochraně volně žijících ptáků a směrnice o stanovištích. Vymezení akceleračních oblastí a podmínky v územních opatřeních jsou stanoveny na základě zákona a v jeho mezích. Dopad na veřejné zájmy byl posouzen VVURÚ.
8922.	Boháčková Petra	MMR-46201-2026-81	99czj 99czk	AOV56 AOV57	Připomínka k návrhu Změny č. 2 Územního rozvojového plánu ČR (ÚRP ČR) Podávám připomínku k návrhu vymezení akceleračních oblastí pro větrné elektrárny (VTE) v území: AOV 56 Vrabčiny a AOV 57 Bílá skála, Plzeňský kraj. Na základě níže uvedených důvodů nesouhlasím s tímto návrhem změny č. 2 ÚRP ČR, který se týká vymezení akceleračních oblastí pro výrobu energie z obnovitelných zdrojů. Uvádím základní důvody: 1) Nedostatky návrhu · návrh není dostatečně odůvodněn a chybí konkrétní podklady (zákon č. 500/2004 Sb.) · nebyly dostatečně posouzeny dopady na životní prostředí (zákon č. 100/2001 Sb.) · hrozí narušení krajiny a přírody (zákon č. 114/1992 Sb.) · návrh nerespektuje ochranu hodnot území a kvalitu bydlení (zákon č. 283/2021 Sb.) · nebyly posouzeny jiné varianty řešeni, zejména využití brownfieldů (opuštěných a již narušených ploch) a návrh tak neodůvodněně zasahuje do volné krajiny · vychází pouze z expertních odhadů (počet věži, výkon, rozmístění) · návrh řeší problémy až dodatečně, místo aby jim předešel · nejsou dostatečně vyhodnoceny kumulativní dopady více záměrů v území 2) Příroda a krajina · výskyt chráněných druhů (ptáci, netopýři) a zásah do migračních tras · narušení prvků ÚSES (biokoridory) · zásadní změna krajiny a její industrializace · dominantní stavby (až cca 250 m vysoké) viditelné na velké vzdálenosti · chybí posouzení nočního osvětlení · nedostatečně řešen kumulativní vliv více větrných elektráren 3) Voda a klima · narušení vsakováni vody do půdy a změna odtokových poměrů · zhoršení schopnosti krajiny zadržovat vodu a riziko vysychání krajiny · nedostatečné odstupy od vodních toků · chybí posouzení vlivu na mikroklima 4) Zemědělská půda · zábor a znehodnocení kvalitní půdy · možné zásahy do půd I. a II. třídy ochrany (nejcennější půdy) · zhutnění půdy a zvýšeni eroze a rozděleni (fragmentace) pozemků · nejasný stav a poškození meliorací 5) Dopady na obyvatele · hluk a jeho dlouhodobý vliv · blikání stínů (stroboskopický efekt)	**Akceptováno částečně.** Akcelerační oblast AOV56 Vrabčiny byla zmenšena. Akcelerační oblast AOV57 Bílá skála zůstává v návrhu Z2 ÚRP beze změny. Akcelerační oblasti byly vymezeny na celostátní úrovni v Z2 ÚRP na základě Zadání Z2 ÚRP schváleného Vládou ČR. Vymezení akceleračních oblastí proběhlo na základě biologického posouzení konkrétních území podle § 11 odst. 3 resp. 4 ZOZE, jehož výsledky spolu s výsledky vyhodnocení vlivů na životní prostředí (SEA, Příloha č. 5 k odůvodnění Z2 ÚRP) byly zapracovány do návrhu Z2 ÚRP. Návrh Z2 ÚRP a jeho odůvodnění, návrh souvisejících územních opatření a jejich odůvodnění obsahují náležitosti v souladu s příslušnými právními předpisy, včetně správního řádu, stavebního zákona a dalších. Zpracování VVURÚ odpovídá obsahem i strukturou požadavkům obsaženým v příloze č. 4 stavebního zákona, včetně posouzení kumulativních a synergických vlivů, vlivů na zdraví a hodnocení nulové varianty (platné znění ÚRP) vůči variantě navrhované (Z2 ÚRP). Zadání Z2 ÚRP schválené Vládou ČR nepožadovalo jiná variantní řešení. Ustanovení § 4 odst. 3 ZOZE a čl. 15c směrnice RED III sice upřednostňují brownfieldy a degradované plochy, avšak nevylučují vymezení akcelerační oblasti na jiných pozemcích. Vymezení výhradně na degradovaných plochách nebylo s ohledem na prostorové nároky technologie větrných elektráren proveditelné. Samotný způsob vymezení akceleračních oblastí na základě podkladů (biologická posouzení, mapy citlivosti ptáků vůči výstavbě VTE zpracované ČSO, území významná pro netopýry dle podkladů ČESON, biotopy zvláště chráněných druhů velkých savců a další) a nařízení vlády č. 507/2025 Sb. minimalizuje vliv na složky životního prostředí. Pro všechny akcelerační oblasti jsou současně pořizována územní opatření, která obsahují opatření stanovená na základě biologických posouzení. Tato opatření dále zmírňují negativní vlivy, které nebylo možné vyloučit vymezením akcelerační oblasti. Podmínky v územních

Poř. č.	Připomínkové místo	Číslo jednací	Článek	AO	Připomínka	Vyhodnocení
					· změna charakteru bydlení · pokles hodnoty nemovitosti · není dostatečně vysvětleno, jak byla stanovena vzdálenost od obytné zástavby 6) Technická a bezpečnostní rizika · odlet ledu z rotorů v zimě · zásah bleskem · požáry zařízeni (obtížně zvládnutelné zásahy) · pád části konstrukce · únik provozních kapalin · šířeni požáru do krajiny · kontaminace půdy a vody Není jasné, kdo nese odpovědnost za škody na zdraví a majetku. 7) Kumulace vlivů · sčítání hluku, zásahů do krajiny a vizuální zátěže · dopady vice elektráren nejsou vyhodnoceny společně · výsledný dopad na životní prostředí i lidi může být výrazně vyšší 8) Rozpor se zákony ČR a EU · správní řád (zákon č. 500/2004 Sb.) · ochrana přírody (zákon č. 114/1992 Sb.) · EIA (zákon č. 100/2001 Sb.) · ochrana půdy (zákon č. 334/1992 Sb.) · stavební zákon (zákon č. 283/2021 Sb.) · nesplnění podmínek směrnice EU RED III (nevhodně zvolená lokalita, nevyřešené dopady) · návrh může zasahovat do práva na příznivé životní prostředí a ochranu zdraví podle Listiny základních lidských práv a svobod (či. 31, či. 35, či. 11) · porušení principu předběžné opatrnosti (ČI. 191 SFEU), návrh je předkládán bez dostatečných podkladů a při existenci důvodných pochybnosti o jeho dopadech Navržená oblast má zásadní střety s přírodou, krajinou, vodou i životem obyvatel. Tyto problémy nejsou odstraněny, pouze částečně zmírňovány. Návrh nemá dostatečné podklady, neřeší varianty a nehodnotí kumulativní dopady, proto požaduji vyloučení akcelerační oblasti z návrhu.	opatřeních zahrnují ochranu prvků lokálního ÚSES a všech biokoridorů, ochranu biotopů, ZPF a PUPFL, dále povinnost biologického dozoru, monitoring mortality ptáků a netopýrů, detekční systémy a další podmínky specifické vzhledem ke konkrétní akcelerační oblasti. Jedním z podkladů pro zpracování Z2 ÚRP byl dokument Akcelerační oblasti, předvýběr ploch k výstavbě VTE, Screening území ČR z hlediska ochrany krajinného rázu (Roman Bukáček, Simona Vondráčková, 2025). Při vymezování akceleračních oblastí byl krajinný ráz dále prověřován, a to s ohledem na hodnoty území. Vlivy na krajinný ráz pak byly dále vyhodnoceny v rámci VVURÚ, a to jak z hlediska navrhovaného souboru akceleračních oblastí jako celku, tak pro jednotlivá území v kartách akceleračních oblastí, které obsahují i mapy viditelnosti (Příloha SEA). Podmínky v územních opatřeních pak dále omezují barevné řešení doprovodných staveb a rozsah trvalých terénních úprav. V souvisejících územních opatření jsou stanoveny podmínky, které zajišťují ochranu protierozních opatření, funkčních melioračních zařízení, vodních toků a ploch a rovněž omezující možné terénní úpravy. Vzhledem k charakteru a rozsahu potenciálních záměrů se při naplnění podmínek nepředpokládá realizace zpevněných ploch v takovém rozsahu, který by mohl významně ovlivnit vodní režim v rámci akceleračních oblastí. V souladu s požadavky vodního zákona se v rámci procesu povolování záměru bude vyjadřovat vodoprávní úřad. Významné ovlivnění mikroklimatu se u akceleračních oblastí pro VTE ani FVE nepředpokládá. Ochrana ZPF je řešena v souvisejících územních opatřeních. Podmínkami je zajištěno, že nebudou vznikat neobhospodařovatelné zbytkové zemědělské pozemky ani pozemky bez přístupu k veřejně přístupné pozemní komunikaci. Dále je v nich požadavek na upřednostní nižších tříd ochrany ZPF při realizaci záměrů OZE a je stanovena maximální plocha dlouhodobého nebo trvalého odnětí ZPF pro záměry OZE v celé akcelerační oblasti. Souhlas s odnětím ze ZPF bude vydán v navazujícím řízení dle stavebního zákona. Při vymezení akceleračních oblastí nelze předjímat konkrétní technické parametry či přesné umístění záměrů OZE. Obavy z negativních vlivů hluku a stroboskopického efektu řeší podmínky stanovené ve všech územních opatřeních pro akcelerační oblasti pro VTE, které ukládají zpracování hlukové studie, studie působení stroboskopického efektu, včetně minimalizace shadow flicker efektu, a také omezují světelné zatížení. Akcelerační oblasti pro VTE byly vymezeny s odstupem alespoň 500 m od obytné zástavby s ohledem na snížení rizik pro obyvatele. V případě, že by záměr nesplňoval zákonné hygienické limity (nařízení vlády č. 272/2011 Sb., o ochraně zdraví před

Poř. č.	Připomínkové místo	Číslo jednací	Článek	AO	Připomínka	Vyhodnocení
						nepříznivými účinky hluku a vibrací) a další požadavky vyplývající z příslušných právních předpisů (např. požární bezpečnost) a současně podmínky v územním opatření, nemůže být povolen. Odpovědnost za škody má provozovatel větrné elektrárny, který odpovídá za její technický stav a bezpečnost provozu podle občanského zákoníku (zákon č. 89/2012 Sb.). Vymezení akcelerační oblasti v ÚRP nezakládá možnost vyvlastnění ani právo na výstavbu VTE a nevylučuje jiné využití území. Nebylo prokázáno, že by instalace VTE měla významný negativní vliv na cenu nemovitostí či provádění investic. Lokální dopady na cenu nemovitostí konkrétních záměrů nelze posuzovat na koncepční úrovni při vymezování akceleračních oblastí v ÚRP. Návrh Změny č. 2 ÚRP byl připraven v souladu s platnou legislativou ČR a EU, včetně správního řádu, stavebního zákona, zákona č. 249/2025 Sb. (ZOZE) zákona č. 114/1992 Sb. (ZOPK), směrnice RED III, směrnice o ochraně volně žijících ptáků a směrnice o stanovištích. Vymezení akceleračních oblastí a podmínky v územních opatřeních jsou stanoveny na základě zákona a v jeho mezích. Dopad na veřejné zájmy byl posouzen VVURÚ.
8923.	Roman Holub	MMR-46202-2026-81	99cx 99cy	AOV44 AOV45	**PŘIPOMÍNKY k:** NÁVRHU ZMĚNY Č. 2 ÚZEMNÍHO ROZVOJOVÉHO PLÁNU, VYHODNOCENÍ VLIVŮ NÁVRHU ZMĚNY Č. 2 ÚZEMNÍHO ROZVOJOVÉHO PLÁNU NA UDRŽITELNÝ ROZVOJ ÚZEMÍ, NÁVRHŮM JEDNOTLIVÝCH ÚZEMNÍCH OPATŘENÍ K AKCELERAČNÍM OBLASTEM VYMEZENÝM V NÁVRHU ZMĚNY Č. 2 ÚZEMNÍHO ROZVOJOVÉHO PLÁNU. **Navrhuji vyjmutí z Návrhu č. 2 územního rozvojového plánu a úplné zrušení akceleračních oblastí - Územního opatření k AOV44 Litochovice a Územního opatření k AOV45 Bušanovice.** Z důvodů: Snížení cen nemovitostí, zvěř, narušení prostředí	**Akceptováno částečně.** Akcelerační oblast AOV45 Bušanovice byla vypuštěna. Akcelerační oblast AOV44 Litochovice byla zmenšena. Vymezení akceleračních oblastí proběhlo na základě biologického posouzení konkrétních území podle § 11 odst. 3 resp. 4 ZOZE, jehož výsledky spolu s výsledky vyhodnocení vlivů na životní prostředí (SEA, Příloha č. 5 k odůvodnění Z2 ÚRP) byly zapracovány do návrhu Změny č. 2 ÚRP. Návrh Z2 ÚRP a jeho odůvodnění, návrh souvisejících územních opatření a jejich odůvodnění, i vyhodnocení vlivů na udržitelný rozvoj území (VVURÚ) obsahují náležitosti v souladu s příslušnými právními předpisy, včetně správního řádu, stavebního zákona, zákona č. 249/2025 Sb. (ZOZE), zákona č. 114/1992 Sb. (ZOPK), směrnice o ochraně volně žijících ptáků a směrnice o stanovištích. Do návrhu Změny č. 2 ÚRP byly zapracovány výsledky vyhodnocení vlivů na životní prostředí (SEA, Příloha č. 5 k odůvodnění Z2 ÚRP). Oblasti, u nichž autorizované osoby identifikovaly významné negativní nebo kumulativní vlivy, byly ze Z2 ÚRP vyloučeny (odůvodnění Z2 ÚRP, odst. 32). Zpracování VVURÚ odpovídá obsahem i strukturou požadavkům obsaženým v příloze č. 4 stavebního zákona, včetně posouzení kumulativních a synergických vlivů, vlivů na zdraví a hodnocení nulové varianty (platné znění ÚRP) vůči variantě navrhované (Změna č. 2 ÚRP).

Poř. č.	Připomínkové místo	Číslo jednací	Článek	AO	Připomínka	Vyhodnocení
						Zadání Z2 ÚRP schválené Vládou ČR nepožadovalo jiná variantní řešení. Posouzení vlivů na lokality NATURA 2000 je součástí VVURÚ. Pro všechny akcelerační oblasti jsou současně pořizována územní opatření, která obsahují opatření stanovená na základě biologických posouzení. Tato opatření dále zmírňují negativní vlivy, které nebylo možné vyloučit vymezením akcelerační oblasti. Podmínky v územních opatřeních zahrnují ochranu prvků lokálního ÚSES a všech biokoridorů, ochranu biotopů, ZPF a PUPFL, dále povinnost biologického dozoru, monitoring mortality ptáků a netopýrů, detekční systémy a další podmínky specifické vzhledem ke konkrétní akcelerační oblasti. Vymezení akcelerační oblasti v ÚRP nezakládá možnost vyvlastnění ani právo na výstavbu VTE a nevylučuje jiné využití území. Nebylo prokázáno, že by instalace VTE měla významný negativní vliv na cenu nemovitostí či provádění investic. Lokální dopady na cenu nemovitostí konkrétních záměrů nelze posuzovat na koncepční úrovni při vymezování akceleračních oblastí v ÚRP.
8924.	Jurička Marek	MMR-46203-2026-81	99czzh	AOV84	**Věc: Připomínka k návrhu Změny č. 2 Územního rozvojového plánu** Území dotčené připomínkou: území obce Březovice, místní část Víska, a území dotčené vymezením AOV84 **Text připomínky** Jako vlastník/spoluvlastník nemovitosti ve Vísce nesouhlasím s vymezením akcelerační oblasti AOV84 a žádám, aby tato akcelerační oblast nebyla ve Změně č. 2 Územního rozvojového plánu vymezena a aby nebylo vydáno územní opatření AOV84. **Odůvodnění připomínky** **1. Přímý zásah do mého vlastnického práva a kvality bydlení** Jsem vlastníkem/spoluvlastníkem nemovitosti ve Vísce, která je místní částí obce Březovice. Vymezení AOV84 se mě proto netýká pouze obecně jako občana, ale přímo jako vlastníka nemovitosti v území, jehož obytný, historický a krajinný charakter může být výstavbou větrných elektráren významně ovlivněn. Obávám se zejména zhoršení kvality bydlení, narušení klidového a venkovského charakteru lokality, zhoršení výhledů do krajiny, zvýšení hlukové zátěže, možného stroboskopického efektu, dopadů na pohodu bydlení a také možného snížení hodnoty mé nemovitosti. Tyto dopady nebyly podle mého názoru dostatečně konkrétně vyhodnoceny. **2. Víska je vesnickou památkovou rezervací a nebyla dostatečně zohledněna** Místní část Víska je vesnickou památkovou rezervací. Její hodnota nespočívá pouze v jednotlivých stavbách lidové architektury, ale také v dochované urbanistické struktuře, měřítku venkovské zástavby, charakteru návsi, pohledových vazbách a zasazení sídla do okolní krajiny. Případné umístění vysokých technických staveb v okolní krajině by mohlo negativně ovlivnit nejen samotné pohledové vazby, ale i celkové vnímání Vísky jako klidného, historicky cenného a krajinářsky hodnotného sídla. Takový zásah nelze posuzovat pouze podle formální vzdálenosti od zástavby. Je nutné hodnotit konkrétní terén, výhledy, pohledové osy, historický kontext sídla a jeho vztah ke krajině. Mám za to, že tyto místní podmínky nebyly v návrhu Změny č. 2 dostatečně posouzeny. **3. Vymezení AOV84 je příliš obecné a přenáší rozhodnutí na úroveň, která nezná místní poměry**	**Akceptováno.** Akcelerační oblast AOV84 Doubravice byla vypuštěna.

Poř. č.	Připomínkové místo	Číslo jednací	Článek	AO	Připomínka	Vyhodnocení
					Nesouhlasím s tím, aby byla akcelerační oblast pro větrné elektrárny vymezena direktivně na celostátní úrovni bez podrobného posouzení konkrétních místních dopadů. Takové rozhodnutí by mělo být posuzováno především na úrovni územního plánu obce, kde lze zohlednit skutečné poměry v území, názory obyvatel, ochranu bydlení, ochranu krajiny a další místní limity. Územní rozvojový plán pracuje v příliš velkém měřítku a nemůže dostatečně posoudit konkrétní dopady na jednotlivá sídla, nemovitosti, pohledové vazby, místní komunikace, přírodu ani kvalitu života obyvatel. V případě Vísky je tato podrobnost zásadní, protože jde o historicky a krajinářsky mimořádně hodnotnou část obce. **4. Nedostatečné posouzení vlivů a riziko omezení dalších řízení** Považuji za problematické, že vymezením AOV84 může dojít k výraznému usnadnění povolování konkrétních záměrů větrných elektráren, aniž by byly jejich dopady později skutečně a podrobně posouzeny. Není známo, kolik větrných elektráren by v území mohlo vzniknout, kde přesně by byly umístěny, jak vysoké by byly, kudy by vedly přístupové cesty a jaká související infrastruktura by byla nutná. Bez těchto údajů nelze podle mého názoru odpovědně posoudit dopady na bydlení, zdraví, krajinný ráz, památkové hodnoty Vísky, přírodu, vodní poměry ani dopravní infrastrukturu. Obecné posouzení na úrovni Územního rozvojového plánu proto nemůže nahradit podrobné posouzení konkrétního záměru. **5. Hluk, vibrace, infrazvuk a stroboskopický efekt** Návrh podle mého názoru nedostatečně řeší hlukové dopady větrných elektráren. Nepovažuji za dostačující obecné tvrzení, že hlukové limity budou splněny, případně že se konkrétní hluk posoudí až později. Pro vlastníky a obyvatele dotčených nemovitostí je podstatné, jak se provoz větrných elektráren projeví v reálném každodenním životě, zejména v noci a při určitých směrech větru. Stejně tak nebyly dostatečně posouzeny možné vlivy nízkofrekvenčního hluku, infrazvuku, vibrací a stroboskopického efektu. Tyto jevy mohou mít zásadní dopad na pohodu bydlení a vnímání prostředí, a proto nemohou být odbyty pouze obecným konstatováním. **6. Dopad na krajinný ráz, Bezděz, Kokořínsko a širší okolí** Území dotčené AOV84 leží v krajinářsky citlivém prostoru ve vazbě na CHKO Kokořínsko, Bezděz a další kulturně-historické dominanty širšího regionu. Větrné elektrárny o výšce až kolem 200 m by se staly novými technickými dominantami v krajině a mohly by zásadně změnit její charakter. Takový zásah není pouze otázkou jednotlivého výhledu. Větrné elektrárny by se uplatňovaly v širších panoramatech a mohly by dlouhodobě změnit vnímání krajiny, která je významná pro místní obyvatele, rekreaci, turistiku i identitu území. V případě Vísky je okolní krajina nedílnou součástí hodnoty sídla a kvality bydlení. **7. Dopady na přírodu, vodní poměry a zemědělskou půdu** Návrh podle mého názoru nedostatečně hodnotí dopady na ptáky, netopýry, savce, hmyz a další druhy živočichů. Nestačí obecně uvést, že budou použita technická opatření, pokud není jasné, jak budou konkrétně fungovat a zda budou skutečně účinná. Stejně tak nejsou dostatečně vyhodnoceny možné zásahy do půdy, vodních poměrů a lokálního klimatu. Výstavba větrných elektráren není jen samotný stožár, ale také základy, příjezdové komunikace, manipulační plochy, kabelová vedení a další infrastruktura. Tyto zásahy mohou mít trvalý dopad na zemědělskou půdu, odtokové poměry, vsakování vody a celkovou ekologickou stabilitu území. **8. Dopravní zátěž a technická infrastruktura** Realizace větrných elektráren by vyžadovala přepravu nadrozměrných a těžkých nákladů, úpravy komunikací, křižovatek, sjezdů a přístupových cest. V podmínkách venkovského území Březovic a Vísky nelze předpokládat, že stávající místní a navazující krajské komunikace jsou na takovou zátěž připraveny. Návrh neřeší, kudy by byla doprava vedena, jaké zásahy do komunikací a okolních pozemků by byly nutné, kdo by je financoval a kdo by odpovídal za případné škody. Jako vlastník nemovitosti ve Vísce	

Poř. č.	Připomínkové místo	Číslo jednací	Článek	AO	Připomínka	Vyhodnocení
					mám obavu, že dopravní a stavební zátěž může negativně ovlivnit nejen veřejný majetek, ale i klid, bezpečnost a hodnotu nemovitostí v dotčeném území. **9. Kumulace více akceleračních oblastí** Za nedostatečně posouzené považuji také kumulativní dopady AOV84 společně s dalšími blízkými akceleračními oblastmi. Není možné hodnotit AOV84 izolovaně, pokud v širším území vzniká soustředění více ploch pro větrné elektrárny. Právě kumulace více záměrů může vést k zásadní změně krajinného rázu, zvýšení dopravní zátěže a celkovému zhoršení kvality života v dotčených obcích. **Závěr** S ohledem na výše uvedené žádám, aby akcelerační oblast AOV84 nebyla ve Změně č. 2 Územního rozvojového plánu vymezena a aby nebylo vydáno územní opatření AOV84. Současně žádám, aby byly před případným dalším projednáváním obdobných záměrů podrobně posouzeny konkrétní dopady na obyvatele a vlastníky nemovitostí ve Vísce, na vesnickou památkovou rezervaci Víska, krajinný ráz, hlukovou situaci, přírodu, vodní poměry, zemědělskou půdu, dopravní infrastrukturu a hodnotu nemovitostí.	
8925.	Stuchlíková Kateřina	MMR-46205-2026-81	I.1.b.2.	VTE	**PŘIPOMÍNKY K:** I. návrhu Změny č. 2 Územního rozvojového plánu ČR (ÚRP ČR) II. Vyhodnocení vlivů návrhu Změny č. 2 ÚRP na udržitelný rozvoj území (SEA) III. návrhům jednotlivých územních opatření pro akcelerační oblasti (AO) vymezeným v návrhu Změny č. 2 ÚRP Tímto podávám připomínku k návrhu vymezení akceleračních oblastí pro větrné elektrárny (VTE). Na základě níže uvedených důvodů nesouhlasím s návrhem změny č. 2 ÚRP ČR, Vyhodnocení vlivů návrhu Změny č. 2 ÚRP na udržitelný rozvoj území (SEA) a návrhům jednotlivých územních opatření pro akcelerační oblasti (AO) vymezeným v návrhu Změny č. 2 ÚRP. Veškeré níže uvedené připomínky se vztahují současně ke všem výše uvedeným projednávaným částem veřejné vyhlášky. **A. Nedostatky návrhu** ○ návrh není dostatečně odůvodněn a chybí **konkrétní podklady** (zákon č. 500/2004 Sb.) ○ nebyly dostatečně posouzeny **dopady na životní prostředí** (zákon č. 100/2001 Sb.) ○ hrozí **narušení krajiny a přírody** (zákon č. 114/1992 Sb.) ○ návrh **nerespektuje ochranu hodnot území a kvalitu bydlení** (zákon č. 283/2021 Sb.) ○ nebyly posouzeny jiné **varianty řešení, zejména využití brownfieldů** (opuštěných a již narušených ploch) a návrh tak neodůvodněně zasahuje do volné krajiny ○ vychází **pouze z expertních odhadů** (počet věží, výkon, rozmístění) ○ návrh **řeší problémy až dodatečně**, místo aby jim předešel ○ nejsou dostatečně vyhodnoceny **kumulativní dopady více záměrů v území** **B. Příroda, krajina a životní prostředí** **1. Nedostatečné posouzení vlivů na životní prostředí** ○ výskyt chráněných druhů (ptáci, netopýři) a zásah do migračních tras (vlk, rys apod.) ○ narušení prvků ÚSES (biokoridory) ○ zásadní změna krajiny a její industrializace ○ dominantní stavby (až cca 250 m vysoké) viditelné na velké vzdálenosti ○ chybí posouzení nočního osvětlení ○ nedostatečně řešen kumulativní vliv více větrných elektráren **2. Nedostatečné posouzení vlivů na vodu a klima** ○ hrozí narušení vsakování vody do půdy a změna odtokových poměrů ○ může dojít ke zhoršení schopnosti krajiny zadržovat vodu a riziko vysychání krajiny ○ chybí posouzení vlivu na mikroklima ○ nejsou dostatečně řešeny dopady na vodní režim území	**Neakceptováno.** Akcelerační oblasti byly vymezeny na celostátní úrovni v Z2 ÚRP na základě Zadání Z2 ÚRP schváleného Vládou ČR. Vymezení akceleračních oblastí proběhlo na základě biologického posouzení konkrétních území podle § 11 odst. 3 resp. 4 ZOZE, jehož výsledky spolu s výsledky vyhodnocení vlivů na životní prostředí (SEA, Příloha č. 5 k odůvodnění Z2 ÚRP) byly zapracovány do návrhu Změny č. 2 ÚRP. Oblasti, u nichž autorizované osoby identifikovaly významné negativní nebo kumulativní vlivy, byly ze Z2 ÚRP vyloučeny (odůvodnění Z2 ÚRP, odst. 32). Zpracování VVURÚ odpovídá obsahem i strukturou požadavkům přílohy č. 4 stavebního zákona, včetně vyhodnocení vlivů na lokality soustavy Natura 2000 a posouzení kumulativních a synergických vlivů. Jde o hodnocení na úrovni koncepce, nikoli na úrovni konkrétních záměrů a tomu odpovídá i míra podrobnosti použitých podkladů. Při vymezování akceleračních oblastí byly zohledněny vlivy na krajinný ráz, které byly dále posuzovány v rámci VVURÚ, a to jak z hlediska navrhovaného souboru akceleračních oblastí jako celku, tak pro jednotlivé oblasti v kartách akceleračních oblastí (Příloha SEA). S ohledem na průběžné výsledky hodnocení vlivů na krajinný ráz byly některé akcelerační oblasti plošně redukovány a také docházelo ke snížení maximální možné výšky VTE v akceleračních oblastech z původní hodnoty 250 m na hodnotu nižší (nejčastěji 200 nebo 185 m). Pro všechny akcelerační oblasti jsou současně pořizována územní opatření. Podmínky v územních opatřeních zahrnují ochranu prvků lokálního ÚSES a všech biokoridorů, ochranu biotopů, ZPF a PUPFL, dále povinnost biologického dozoru, monitoring mortality ptáků a netopýrů, detekční systémy a další podmínky specifické vzhledem ke konkrétní akcelerační oblasti.

Poř. č.	Připomínkové místo	Číslo jednací	Článek	AO	Připomínka	Vyhodnocení
					3. Zemědělská půda ○ zábor a znehodnocení kvalitní půdy ○ možné zásahy do půd I. a II. třídy ochrany (nejcennější půdy) ○ zhutnění půdy a zvýšení eroze a fragmentace pozemků ○ nejasný stav a poškození meliorací **4. Nedostatečné posouzení vlivů na obyvatele** ○ hluk a jeho dlouhodobý vliv nejsou dostatečně vyhodnoceny ○ není dostatečně řešen stroboskopický efekt ○ změna charakteru bydlení ○ není dostatečně vysvětlen způsob stanovení vzdálenosti od obytné zástavby ○ nebyly dostatečně posouzeny dopady na hodnotu nemovitostí a kvalitu bydlení **C. Technická a bezpečnostní rizika** **1. Nedostatečnost navržených zmírňujících opatření** ○ navržená opatření pouze částečně zmírňují dopady, ale neřeší samotný střet ○ řada opatření je formulována neurčitě a bez jasné kontroly jejich plnění ○ významné problémy jsou odkládány až do navazujících řízení **2. Technická a bezpečnostní rizika** ○ odlet ledu z rotorů v zimě, požáry zařízení (obtížně zvládnutelné zásahy) a zásah bleskem ○ pád části konstrukce, únik provozních kapalin ○ kontaminace půdy a vody ○ šíření požáru do krajiny ○ v ČR dosud neexistuje právní ani metodická úprava požární bezpečnosti VTE a nejsou stanoveny konkrétní odstupové vzdálenosti od lesů či obytné zástavby z hlediska požárního rizika ○ Ministerstvo dopravy připustilo existenci bezpečnostních rizik spojených s VTE, zejména vizuální distrakce řidičů, stínových efektů, nočního překážkového osvětlení, odletu ledu či havárie a odletu částí konstrukcí Není jasně stanoveno, kdo ponese **odpovědnost za případné škody na zdraví, majetku a životním prostředí.** **D. Rozpor se zákony a právními předpisy ČR a EU** Návrh může být v rozporu zejména s: ○ zákonem č. 500/2004 Sb., správní řád ○ zákonem č. 100/2001 Sb., o posuzování vlivů na životní prostředí (EIA) ○ zákonem č. 114/1992 Sb., o ochraně přírody a krajiny ○ zákonem č. 334/1992 Sb., o ochraně zemědělského půdního fondu ○ zákonem č. 283/2021 Sb., stavební zákon ○ podmínkami směrnice EU RED III (nevhodně zvolená lokalita, nevyřešené dopady) ○ principem předběžné opatrnosti dle čl. 191 SFEU ○ právem na příznivé životní prostředí dle čl. 35 Listiny základních práv a svobod ○ právem na ochranu zdraví dle čl. 31 Listiny základních práv a svobod ○ právem na ochranu vlastnictví dle čl. 11 Listiny základních práv a svobod **Závěr** Navržené akcelerační oblasti **mají zásadní střety s přírodou, krajinou, vodou i kvalitou života obyvatel.** Tyto problémy nejsou řešeny, ale pouze částečně zmírňovány. Návrh nemá dostatečné podklady, neřeší varianty řešení a nedostatečně hodnotí kumulativní dopady. Z uvedených důvodů požaduji **zásadní přepracování návrhu Změny č. 2 ÚRP**, které bude respektovat vše výše uvedené.	Při vymezení akceleračních oblastí nelze předjímat konkrétní technické parametry či přesné umístění záměrů OZE, proto všechna územní opatření pro akcelerační oblasti pro VTE obsahují podmínky, které ukládají zpracování hlukové studie, studie působení stroboskopického efektu, včetně minimalizace shadow flicker efektu. V případě, že by záměr nesplňoval zákonné hygienické limity a současně podmínky v územním opatření, nemůže být povolen.

Poř. č.	Připomínkové místo	Číslo jednací	Článek	AO	Připomínka	Vyhodnocení
8926.	Obec Týniště	MMR-46206-2026-81	99cze 99czp 99czq	AOV51 AOV62 AOV63	**Připomínky** ○ k návrhu změny č. 2 Územního rozvojového plánu ○ k vyhodnocení vlivů návrhu na udržitelný rozvoj území ○ k návrhu územních opatření AO Obec tímto uplatňuje připomínky k návrhu změny č. 2 Územního rozvojového plánu (dále jen „Z2 URP"), k vyhodnocení vlivů Z2 URP na udržitelný rozvoj území a k návrhům vybraných územních opatření, a to ve vazbě na veřejnou vyhlášku č.j. MMR-25750/2026-81 ze dne 14. 4. 2026. Obec vychází z požadavku, že připomínka musí kromě obecných náležitostí podání podle správního řádu obsahovat odůvodnění a vymezení území dotčeného připomínkou. **<u>Identifikace subjektu podávajícího připomínky</u>** Obec: TÝNIŠTĚ Sídlo: TÝNIŠTĚ č.p. 7 IČO: 00574252 Zastoupená: KAMILEM KOTEM Podání připomínek schválil orgán obce... Označení dotčeného území Obec je v území dotčeném změnou územního rozvojového plánu (ÚRP) dotčena ○ jako vlastník pozemků ○ jako veřejnoprávní korporace, která hájí zájmy občanů a plní úkoly dle obecního zřízení (zákon č. 128/2000 Sb.) ve svém územním obvodu ○ jako obec dotčená návrhem akceleračních oblastí (dále jen „AO"), jakož i sousedící s územními obvody dalších obcí, na jejichž katastrálním území jsou vymezeny AO, také toto dotčení zasahuje do práv obce (vlastnických práv, práva na samosprávu). Dotčené území tvoří zejména oblasti zahrnuté do akceleračních oblastí AOV51, AOV62 a AOV63, připomínky však z hlediska podstaty jejich uplatnění dopadají v řadě případů na území celé České republiky. Žádáme o jejich vypořádání ke každé výše uvedené AOV, jakož i v kontextu celé změny č. 2 ÚRP. Připomínky jsou uplatňovány k několika navrhovaným opatřením obecné povahy současně (Z2 URP, územní opatření pro vybrané AO, resp. územní opatření obecně; dále jen „ÚO", není-li výslovně řešena konkrétní AO), a to vzhledem k jejich souběžnému pořizování, společnému vyhodnocení vlivů na udržitelný rozvoj území a přímé návaznosti. Z2 URP by byla nezákonná bez současného přijetí ÚO s podmínkami pro rozhodování. Vypořádání připomínek tedy musí být vztaženo a zohledněno ke každému opatření obecné povahy, kterého se dotýká, a řádně vypořádáno v souladu s právním řádem, kdy jde zejm. o zákon č. 283/2021 Sb., stavební zákon, ve znění pozdějších předpisů, zákon č. 500/2004 Sb., správní řád, ve znění pozdějších předpisů, zákon č. 249/2025 Sb., o urychlení využívání některých obnovitelných zdrojů energie a o změně souvisejících zákonů (zákon o urychlení využívání obnovitelných zdrojů energie), dále jen „ZOZE". **<u>Úvodní připomínka</u>** Úvodem konstatujeme, že podporujeme obnovitelné zdroje energie a vnímáme potřebu přeměny v energetickém sektoru, nezříkáme se odpovědnosti, kterou ostatně máme v obecné rovině stanovenou v zákoně o obcích. Přístup státu, který vymezuje AO shora, aniž by toto komunikoval s přímo či nepřímo dotčenými územními samosprávami, považujeme za zcela neadekvátní a rozporný s principy rozložení veřejné správy, resp. územní samosprávy. Přístup státu zároveň se zásadně degraduje zákonem založená možnost vymezit AO na úrovni krajů či obcí, a to právě v detailu a s obezřetností, která na státní úrovni zcela chybí, případně je nevymezit, případně řešit energetickou soběstačnost a příspěvek k řešení národních cílů v OZE spoluprací v širším regionu (v rámci společenství obcí apod.) či jinými způsoby. Princip akcelerace	**Akceptováno částečně.** Akcelerační oblast AOV63 Únětice byla vypuštěna. Akcelerační oblast AOV62 Střížovice byla zmenšena. Akcelerační oblast AOV51 Renče zůstává v návrhu Z2 ÚRP beze změny. Akcelerační oblasti byly vymezeny na celostátní úrovni v Z2 ÚRP na základě Zadání Z2 ÚRP schváleného Vládou ČR. Vymezení akceleračních oblastí proběhlo na základě biologického posouzení konkrétních území podle § 11 odst. 3 resp. 4 ZOZE, jehož výsledky spolu s výsledky vyhodnocení vlivů na životní prostředí (SEA, Příloha č. 5 k odůvodnění Z2 ÚRP) byly zapracovány do návrhu Z2 ÚRP. Návrh Z2 ÚRP a jeho odůvodnění, návrh souvisejících územních opatření a jejich odůvodnění obsahují náležitosti v souladu s příslušnými právními předpisy, včetně správního řádu, stavebního zákona a dalších. Zpracování VVURÚ odpovídá obsahem i strukturou požadavkům obsaženým v příloze č. 4 stavebního zákona, včetně posouzení kumulativních a synergických vlivů, vlivů na zdraví a hodnocení nulové varianty (platné znění ÚRP) vůči variantě navrhované (Z2 ÚRP). Zadání Z2 ÚRP schválené Vládou ČR nepožadovalo jiná variantní řešení. Ustanovení § 4 odst. 3 ZOZE a čl. 15c směrnice RED III sice upřednostňují brownfieldy a degradované plochy, avšak nevylučují vymezení akcelerační oblasti na jiných pozemcích. Vymezení výhradně na degradovaných plochách nebylo s ohledem na prostorové nároky technologie větrných elektráren proveditelné. Samotný způsob vymezení akceleračních oblastí na základě podkladů (biologická posouzení, mapy citlivosti ptáků vůči výstavbě VTE zpracované ČSO, území významná pro netopýry dle podkladů ČESON, biotopy zvláště chráněných druhů velkých savců a další) a nařízení vlády č. 507/2025 Sb. minimalizuje vliv na složky životního prostředí. Pro všechny akcelerační oblasti jsou současně pořizována územní opatření, která obsahují opatření stanovená na základě biologických posouzení. Tato opatření dále zmírňují negativní vlivy, které nebylo možné vyloučit vymezením akcelerační oblasti. Podmínky v územních opatřeních zahrnují ochranu prvků lokálního ÚSES a všech biokoridorů, ochranu biotopů, ZPF a PUPFL, dále povinnost biologického dozoru, monitoring mortality ptáků a netopýrů, detekční systémy a další podmínky specifické vzhledem ke konkrétní akcelerační oblasti. Jedním z podkladů pro zpracování Z2 ÚRP byl dokument Akcelerační oblasti, předvýběr ploch k výstavbě VTE, Screening území ČR z hlediska ochrany krajinného rázu (Roman Bukáček, Simona Vondráčková, 2025). Při vymezování akceleračních oblastí byl krajinný ráz dále prověřován, a to s ohledem na

Poř. č.	Připomínkové místo	Číslo jednací	Článek	AO	Připomínka	Vyhodnocení
					(urychlení) povolování OZE lze považovat za racionální, jeho provedení však musí odpovídat zásadním principům právního státu a ústavně zaručeným zásadám a právům, zejména vč. práva na samosprávu a odůvodněného dotčení vlastnického práva. Povinnost státu vymezit AO na úrovni celostátní územně plánovací dokumentace neplyne ze ZOZE ani stavebního zákona. Úkoly v této rovině se zabývá pouze Politika územního rozvoje. Národní právní úprava nestanoví časový rámec (lhůtu) na přijetí AO na žádné úrovni veřejné správy. Uvedeným přístupem a postupy státu došlo k zásadnímu ohrožení či dokonce narušení soudržnosti společnosti, a to na úrovni několika stovek obcí, jejichž území je zahrnuto do AO, potažmo obcí s nimi sousedících. Uvedený přístup vymezení shora – v oblasti větrné energie (větrné elektrárny dále též jako „VTE"), tedy zón pro větrné elektrárny (AOV), vnesl do oblasti OZE na lokální úrovni obrovský nátlak, jakož i pocit marnosti a frustrace. Jak je rozvedeno též dále, stanovení AO na státní úrovni zásadně ovlivňuje kvalitu postavení obcí v dalších procesech. Vytváření AO na úrovni státu zasahuje do života desítek tisíců lidí, aniž by byla umožněna jejich adekvátní reakce, což je dáno právě tím, že se jedná o celostátní dokumentaci, nikoliv místní územní plán, popř. krajské zásady územního rozvoje. Z povahy věci jde o dokument obecnějšího charakteru s hrubším grafickým zobrazením. Pro řadu občanů je obtížné se relevantně odborně vyjádřit, uplatnit dostatečně kvalifikované připomínky – odborné argumenty proti Z2 URP nebo jednotlivým ÚO. Konkrétní dotčené osoby nemají k dispozici vizualizace a konkrétní pohledové rámce, hodnocení, proč je nastavena maximální výška VTE 160, 180, 245 nebo 250 metrů. Navržené AO vycházejí z počtu jednotek, ale i několika desítek věží VTE v relativně malých územích, což je pro běžného člověka těžko představitelné, natož akceptovatelné; těžko představitelné jsou také VTE velikosti 200 nebo 250 m, k nimž běžný člověk nemá v české krajině reálné srovnání. Přitom neexistuje racionální zdůvodnění, že navrhovaný počet, resp. výkon je realizovatelný (viz dále). Na veřejném projednání několikrát zaznělo, že stát musí naplnit určité kapacity, ale jsou to obce, na které se občané obrací a žádají odpovědi, zda opravdu v dané lokalitě bude tolik věží. Vzhledem k tomu, že dochází k nahrazení procesu EIA, obce, potažmo občané budou mít výrazně omezený rozsah uplatnění hodnocení návrhů konkrétních záměrů VTE, budou např. limitována variantní řešení k jednání. Je třeba připomenout, že obce jsou „správci" svých území, nikoliv nutně vlastníky pozemků, natož pozemků vhodných pro VTE. Ve vztahu ke svým územím mají řadu povinností, které však nebudou moci s ohledem na AO funkčně naplnit. Na úrovni státu nebyly dostatečně zkoumány aktuální územně plánovací dokumentace dotčených obcí ani povolovací řízení na zastavitelných plochách, ani stavby na zastavitelných plochách, které ještě nejsou zapsány v katastru nemovitostí. Vymezení AO tak v řadě případů zasahuje do výkonu územní samosprávy obcí, narušuje legitimní očekávání, případně je dokonce v rozporu se stavem v území – s již vydanými povoleními k výstavbě (viz odůvodnění Z2 URP: Při vymezování akceleračních oblastí byly prověřovány navazující územně plánovací dokumentace, a to zejména s ohledem na možnost dodržení minimálního odstupu 500 m od navrhované obytné zástavby sídel, tj. zastavitelných ploch pro bydlení nebo smíšených obytných. Z prověřování však vyplynulo, že tyto odstupy nelze ve všech případech respektovat, a to zejména z toho důvodu, že využitelnost těchto ploch pro výstavbu je obtížně predikovatelná, veřejná dostupnost všech podkladů není beze zbytku zajištěna dálkovým přístupem a také dochází k neustálým změnám dokumentací, které není možné z hlediska pořizování celostátní dokumentace celoplošně sledovat a podchytit. Proto u akceleračních oblastí pro rozvoj výroby energie z energie větru, které jsou vymezovány jako koridory, bude dostatečný odstup od obytné zástavby zajišťovat plnění podrobnější podmínky stanovené v územním opatření na prokázání splnění hlukových limitů.). Přitom platí, že AO se nevymezují pro záměry v režimu veřejně prospěšných staveb v režii státu, ale pro záměry soukromých investorů.	hodnoty území. Vlivy na krajinný ráz pak byly dále vyhodnoceny v rámci VVURÚ, a to jak z hlediska navrhovaného souboru akceleračních oblastí jako celku, tak pro jednotlivá území v kartách akceleračních oblastí, které obsahují i mapy viditelnosti (Příloha SEA). Podmínky v územních opatřeních pak dále omezují barevné řešení doprovodných staveb a rozsah trvalých terénních úprav. V souvisejících územních opatření jsou stanoveny podmínky, které zajišťují ochranu protierozních opatření, funkčních melioračních zařízení, vodních toků a ploch a rovněž omezující možné terénní úpravy. Vzhledem k charakteru a rozsahu potenciálních záměrů se při naplnění podmínek nepředpokládá realizace zpevněných ploch v takovém rozsahu, který by mohl významně ovlivnit vodní režim v rámci akceleračních oblastí. V souladu s požadavky vodního zákona se v rámci procesu povolování záměru bude vyjadřovat vodoprávní úřad. Významné ovlivnění mikroklimatu se u akceleračních oblastí pro VTE ani FVE nepředpokládá. Ochrana ZPF je řešena v souvisejících územních opatřeních. Podmínkami je zajištěno, že nebudou vznikat neobhospodařovatelné zbytkové zemědělské pozemky ani pozemky bez přístupu k veřejně přístupné pozemní komunikaci. Dále je v nich požadavek na upřednostní nižších tříd ochrany ZPF při realizaci záměrů OZE a je stanovena maximální plocha dlouhodobého nebo trvalého odnětí ZPF pro záměry OZE v celé akcelerační oblasti. Souhlas s odnětím ze ZPF bude vydán v navazujícím řízení dle stavebního zákona. Při vymezení akceleračních oblastí nelze předjímat konkrétní technické parametry či přesné umístění záměrů OZE. Obavy z negativních vlivů hluku a stroboskopického efektu řeší podmínky stanovené ve všech územních opatřeních pro akcelerační oblasti pro VTE, které ukládají zpracování hlukové studie, studie působení stroboskopického efektu, včetně minimalizace shadow flicker efektu, a také omezují světelné zatížení. Akcelerační oblasti pro VTE byly vymezeny s odstupem alespoň 500 m od obytné zástavby s ohledem na snížení rizik pro obyvatele. V případě, že by záměr nesplňoval zákonné hygienické limity (nařízení vlády č. 272/2011 Sb., o ochraně zdraví před nepříznivými účinky hluku a vibrací) a další požadavky vyplývající z příslušných právních předpisů (např. požární bezpečnost) a současně podmínky v územním opatření, nemůže být povolen. Odpovědnost za škody má provozovatel větrné elektrárny, který odpovídá za její technický stav a bezpečnost provozu podle občanského zákoníku (zákon č. 89/2012 Sb.). Vymezení akcelerační oblasti v ÚRP nezakládá možnost vyvlastnění ani právo na výstavbu VTE a nevylučuje jiné využití území. Nebylo prokázáno, že by instalace VTE měla významný negativní vliv na cenu nemovitostí či provádění investic. Lokální

Poř. č.	Připomínkové místo	Číslo jednací	Článek	AO	Připomínka	Vyhodnocení
					Situace se také zásadně liší od koridorů pro dálniční či železniční sítě, kde se jednoznačně určuje trasování záměru, přičemž o toto určení se lze opřít v rovině legitimního očekávání, budoucích záměrů a zájmů vlastníků, jakož i obcí. U koridorů AOV není jasná linie ani plocha budoucích záměrů, mohou být v zásadě kdekoliv v AOV. To činí situaci značně nepředvídatelnou. Prakticky se tak zakotvuje stav právní nejistoty v území – viz příklad stavebníka, který má vydané povolení ke stavbě, ale vedle jeho pozemku je umístěna AO, kdy v podstatě jediným limitem výstavby konkrétního záměru VTE bude 500 m vzdálenost od objektů k bydlení a hluková studie (viz odůvodnění Z2 URP na s. 16). Tento přístup extrémně zatěžuje až znemožňuje plánování využití území, právní jistotu a předvídatelnost na straně stavebníků, rozvoj obcí na zastavitelných plochách aj. Naplnění deklarovaných principů upravených ZOZE a nyní přenášených do Z2 URP a ÚO je nadto zásadně ohroženo, pokud bude schválena novela stavebního zákona (sněmovní tisk č. 67, 10. volební období). Pokud budou kompetence dotčených orgánů přeneseny pod státní stavební správu, není nijak zajištěna odborná kontinuita připravovaných ÚO. Nadto již nyní platí, že záměry VTE nad 1 MW jsou vyhrazenými stavbami, které povoluje Dopravní a energetický regulační úřad. Citovaná novela stavebního zákona předpokládá, že vyhrazené stavby bude povolovat centrální státní stavební úřad, a jednostupňově, tj. přezkum se přenese až do soudní fáze. Tento model zásadně ovlivňuje možnost dotčených subjektů reálně uplatnit své zájmy v povolovacích řízeních (k tomu též níže ke stavbám pro energetickou bezpečnost). To se týká též obcí, čímž je jejich postavení a samosprávná role dále degradována. Návrh Z2 URP ani ÚO nebyl doposud upraven podle stanovisek dotčených orgánů, obce tak nemají možnost se vyjádřit k úplným návrhům. Případné úpravy předložených dokumentů se mohou dotýkat zájmů obcí, v tomto směru vyžadují opakované veřejné projednání. Připomínky v tomto podání uvedené se přímo dotýkají práv podatele, a to z dále uvedených důvodů. Jedná se o dopady zcela zásadního charakteru, což vyžaduje striktní pohled na dostatečné a přesvědčivé odůvodnění Z2 URP, jakož i ÚP. **<u>Obsah připomínek a jejich odůvodnění ke změně č. 2 ÚRP</u>** **Rozpor se zákonem** ZOZE v § 4 odst. 2 stanoví: Akcelerační oblast se vymezuje tak, aby záměry pro využití obnovitelného zdroje energie, pro který je tato oblast vymezována, neměly s ohledem na limity využití území významný dopad zejména na životní prostředí a zájmy obrany a bezpečnosti státu. ZOZE v § 4 odst. 3 stanoví: Při vymezování akcelerační oblasti se upřednostňují umělé a zastavěné plochy, jako jsou dopravní infrastruktura a její blízké okolí, parkoviště, zemědělské stavby a stavby pro průmysl včetně nádvoří, skládky, území narušená povrchovou těžbou, kde ještě nebyla zahájena rekultivace, umělé vodní útvary, případně objekty technické vodohospodářské infrastruktury, a dále znehodnocená půda, kterou nelze využívat pro zemědělství. Při tvorbě Z2 URP nebyla citovaná ustanovení naplněna. ZOZE jasně říká (a navazuje tak na REDIII), že se mají upřednostnit umělé a zastavěné plochy, narušená území apod. Akcelerační oblasti pro větrnou energii toto ve většině případů nesplňují. Jedná se o plošný problém a nedostatek Z2 URP. Odůvodnění na několika místech na princip uvedený v § 4 ZOZE odst. 3 odkazuje, např. str. 6, bod 19; str. 9, bod 21 odůvodnění Z2 URP, zde citujeme: Při vymezování akceleračních oblastí byly upřednostňovány umělé a zastavěné plochy, jako jsou dopravní infrastruktura a její blízké okolí, parkoviště, zemědělské stavby a stavby pro průmysl včetně nádvoří, skládky, území narušená povrchovou těžbou, kde ještě nebyla zahájena rekultivace, umělé vodní útvary, případně objekty technické vodohospodářské infrastruktury, a dále znehodnocená půda, kterou nelze využívat pro zemědělství. S ohledem na níže uvedená kritéria a s ohledem na stanovené měřítko dokumentace byla upřednostněna území narušená povrchovou těžbou, kde ještě nebyla zahájena rekultivace, někdejší umělé a zastavěné plochy pro dopravní infrastrukturu – nevyužívaná letiště bývalých vojenských újezdů	dopady na cenu nemovitostí konkrétních záměrů nelze posuzovat na koncepční úrovni při vymezování akceleračních oblastí v ÚRP. Návrh Změny č. 2 ÚRP byl připraven v souladu s platnou legislativou ČR a EU, včetně správního řádu, stavebního zákona, zákona č. 249/2025 Sb. (ZOZE) zákona č. 114/1992 Sb. (ZOPK), směrnice RED III, směrnice o ochraně volně žijících ptáků a směrnice o stanovištích. Vymezení akceleračních oblastí a podmínky v územních opatřeních jsou stanoveny na základě zákona a v jeho mezích. Dopad na veřejné zájmy byl posouzen VVURÚ.

Poř. č.	Připomínkové místo	Číslo jednací	Článek	AO	Připomínka	Vyhodnocení
					a jejich blízké okolí – brownfield), znehodnocená půda, kterou nelze využívat pro zemědělství (půda s vysokým erozním ohrožením). Tato kritéria byla uplatněna bezezbytku pro všechny akcelerační oblasti pro FVE a pro několik jednotlivých akceleračních oblastí pro VTE. Nikde však není uvedena původní množina oblastí, není možné posoudit, proč nebyly vybrány jiné oblasti, není konkrétně uvedeno, jaké nepřírodní plochy byly zvažovány. To, zda byla dodržena podmínka § 4 odst. 3 ZOZE splněna, není konkrétním způsobem prokázáno ani popsáno, je to nepřezkoumatelné. U řešených AOV neexistuje odůvodnění, které by jasně stanovilo, proč v tomto případě nemohla být upřednostněna jiná umělá nebo již znehodnocená plocha. Všechny dále řešené AOV jsou umísťovány do venkovské zemědělské krajiny bez zásadních rušivých vlivů. Jsme přesvědčeni, že pokud prostě potenciál na státní úrovni pro VTE není daný tak, aby byl zákon naplněn, není možné AO na úrovni státu vymezit. Není naplněn ani požadavek Politiky územního rozvoje pro SOB11 - Specifická oblast, která vymezuje oblasti nezbytné pro příspěvek ČR k celkovému cíli EU v oblasti obnovitelných zdrojů energie do roku 2030 z hlediska rozvoje výroby energie z větrné energie: přednostně využívat části krajiny s vysokou technogenní zátěží (zejména podél dopravní infrastruktury a při průmyslových zónách). Z odůvodnění Z2 URP není zřejmé, že je splněno, že ve vymezených oblastech záměry pro využití obnovitelného zdroje energie, pro který je tato oblast vymezována, nebudou mít ohledem na limity využití území významný dopad zejména na životní prostředí a zájmy obrany a bezpečnosti státu. Odůvodnění Z2 URP vždy konstatuje: 1) bylo provedeno biologické hodnocení, 2) dotčené hodnoty byly určitým způsobem kompenzovány v ÚO, 3) je uvedeno, jaké dotčení nebylo možné eliminovat, 4) byl stanoven plošný rozsah (rozloha) a předpokládaná kapacita AO. Uvedené body nejsou v Z2 URP nijak blíže odůvodněny. V obecné části odůvodnění Z2 URP je na s. 16–17 paušálně konstatováno, že při vymezování ploch byly prověřovány dopady na dotčení krajinného rázu, zejména z veřejně přístupných ploch a prostranství, a to zejména s ohledem na významné krajinné a kulturní dominanty a ochranu cenných pohledových horizontů. Kvůli charakteru umísťovaných záměrů byl dopad na hodnoty krajinného rázu vždy shledán výrazným, protože výšková hladina záměrů způsobuje ve všech případech jejich viditelnost z přilehlých sídel a také v dálkových pohledech na krajinu, především z vyhlídkových míst, proporcemi a výškou se významně propisují do obrazu krajiny. Byl sledován potenciální průmět a vliv potenciálních záměrů v dané krajině vůči přítomným sledovaným hodnotám v okruhu cca 10–15 km od navržené plochy nebo její části a stanovena rizika z hlediska ochrany těchto hodnot. Při hodnocení byl však zvážen i veřejný zájem na vymezení těchto záměrů a jeho celostátní význam, proto byla z kritérií pro hodnocení krajinného rázu vybrána jako důležitá pro tento způsob hodnocení zejména kritéria jedinečnosti a neopakovatelnosti vzhledem k hodnoceným krajinným kompozicím a jejich možnému dotčení. Velká pozornost byla při hodnocení věnována kulturním památkám, zejména národním kulturním památkám, ale také nemovitým kulturním památkám tvořícím dominantu v krajině, anebo ucelenou kompozici, případně pohledům na památkové zóny a rezervace. Byly prověřovány cenné pohledy, ze kterých jsou převážně pozorovány a jejich možné narušení. Akcelerační oblasti byly vymezeny pouze v takových místech, kde dotčení krajinného rázu bylo shledáno akceptovatelným. Podmínky a doporučení k eliminaci dopadů na dotčení ochrany krajinného rázu jsou stanoveny v rámci souběžně zpracovaných územních opatření. Jsme si vědomi, že může být obtížné detailně uvádět u každé navržené AO, jak přesně je krajinný ráz (či jiné hodnoty) dotčen, odkud byly pohledy na krajinný ráz, dominanty a kulturní památky řešeny, a proč tedy dotčení není zásadní. Nicméně připomínkující subjekt nemá podklady ani v SEA, ani v Z2 URP ani v ÚO, aby mohl oponovat konkrétním zvoleným úhlům pohledu, nemá možnost prověřit, co jsou cenné pohledy, odkud jsou měřeny pohledové vzdálenosti apod. Návrh Z2 URP je z pohledu otázky naplnění § 4 odst. 2 ZOZE nedostatečný, nepřezkoumatelný. Odůvodnění Z2 URP k jednotlivým AO je nedostatečné. Není tak naplněn ani požadavek Politiky územního rozvoje pro SOB11 - Specifická oblast, která vymezuje oblasti nezbytné pro příspěvek ČR k celkovému cíli EU v oblasti obnovitelných zdrojů energie do roku	

Poř. č.	Připomínkové místo	Číslo jednací	Článek	AO	Připomínka	Vyhodnocení
					2030 z hlediska rozvoje výroby energie z větrné energie: prověřit dostatečné vzdálenosti ploch a koridorů určených pro využití větrné energie navzájem a ve vztahu k jednotlivým sídlům tak, aby nedocházelo k neúměrné zátěži dotčeného území. **Návrh AO v předložené podobě nelze schválit, požadujeme zásadní přepracování.** **Cíle a úkoly územního plánování** Při tvorbě Z2 URP nebyly naplněny, resp. dostatečně vyhodnoceny cíle a úkoly územního plánování: Str. 3 písm. e) odůvodnění Z2 URP – zde se uvádí, že předpoklady pro hospodárné využití jsou naplněny zejména v případě brownfieldů (znehodnocených, zanedbaných ploch), jak je ale uvedeno výše, u většiny AOV tento úkol naplněn není. Str. 4 písm. m) Z2 URP uvádí, že jedním z požadavků na adaptaci sídel a uspořádání krajiny vyplývající ze změny klimatu je i rozvoj veřejné infrastruktury, té složky výroby elektrické energie, která pro doplnění energetického mixu v ČR dlouhodobě chybí, a to výroby elektrické energie z větrné energie, proto byly vymezeny akcelerační oblasti pro rozvoj výrobu elektrické energie z obnovitelných zdrojů energie, a proto byly vymezeny akcelerační oblasti pro rozvoj výroby energie z energie slunečního záření a akcelerační oblasti pro rozvoj výroby energie z větrné energie. Obdobný závěr se opakuje také na jiných místech dokumentace, mimo jiné také ve vyhodnocení vlivů na udržitelný rozvoj území. Je však zásadní vzít v potaz to, že autor textu (pořizovatel) nebere na vědomí vztahy mezi různými úkoly územního plánování. Uvedený úkol (§ 39 písm. m) stavebního zákona) se týká adaptace a uspořádání krajiny, nikoliv veřejné infrastruktury, na tu je zaměřeno zcela jiné ustanovení (zejm. § 39 písm. f) stavebního zákona). Odborný komentář k (§ 39 písm. m) stavebního zákona k danému úkolu uvádí: m) uplatňovat požadavky na adaptaci sídel a uspořádání krajiny vyplývající ze změny klimatu: Podstata tohoto úkolu je podobná jako v předchozím případě, s tím rozdílem, že v předchozím úkolu se jedná o předcházení důsledkům bez ohledu na místo, kdežto nyní je tento úkol zaměřen na sídla. Některé kroky a opatření mohou být shodné jako v předchozím případě. Pro případnou vymahatelnost tohoto regulativu či jeho význam v přezkumu územně plánovací dokumentace platí totéž, co o předchozím úkolu. Použitelná judikatura ani zde zatím není. Přitom předchozí bod je písm. l) vytvářet a stanovovat podmínky pro snižování nebezpečí v území, zejména před účinky povodní, sucha, erozních jevů a extrémních teplot. K tomuto bodu odůvodnění Z2 URP uvádí, že jej neřeší. Z logiky věci tedy pojmově nemůže řešit ani písm. m). Nutno připomenout, že na změnu klimatu je třeba reagovat v rovině mitigace (snížení emisí, právě sem patří také nahrazení fosilních zdrojů obnovitelnými zdroji) a v rovině adaptace (zde jde o přizpůsobení se změně klimatu řešením v krajině a sídlech ve smyslu předcházení suchu, povodním, využití modrozelené infrastruktury apod.). Autor v odůvodnění směšuje různé cíle a úkoly, které pak vyznívají ve prospěch stanovení AO. Ale takto cíle a úkoly ÚP postaveny nejsou. Uvedená připomínka nemá sice dopad na návrh vymezení AO, nicméně je třeba se ohradit proti směšování různých složek a potřeb v územním plánování. Záměry VTE nejsou nástrojem k naplnění adaptačních opatření. K úkolu § 39 písm. f) stavebního zákona: s ohledem na charakter území a kvalitu vystavěného prostředí vyhodnocovat a, je-li to účelné, vymezovat vhodné plochy pro výrobu; plochy pro výrobu elektřiny, plynu a tepla včetně ploch pro jejich výrobu z obnovitelných zdrojů vymezovat rovněž s ohledem na cíle energetické koncepce a klimatické cíle státu Z2 URP uvádí: s ohledem na charakter území, měřítko a obsah ÚRP byly vyhodnoceny potřeby vymezení ploch pro výrobu elektřiny z obnovitelných zdrojů a bylo shledáno účelným vymezit akcelerační oblasti pro výrobu elektrické energie z obnovitelných zdrojů energie, a proto byly vymezeny akcelerační oblasti pro rozvoj výroby energie z energie slunečního záření a akcelerační oblasti pro rozvoj výroby energie z větrné energie. Uvedené konstatování se k charakteru území nijak nevymezuje, ani dále ve vyhodnocení vlivů na udržitelný rozvoj území („VVURU"), resp. SEA není charakter území dále vyhodnocen. Je řešen pouze dopad na krajinný ráz, což je odlišná právní kategorie. Charakter území tak dostatečně zohledněn není. V závěru hodnocení cílů a úkolů ÚP se uvádí mimo jiné, že Z2 URP ○ je v souladu s požadavky zákona č. 283/2021 Sb.	

Poř. č.	Připomínkové místo	Číslo jednací	Článek	AO	Připomínka	Vyhodnocení
					○ neobsahuje podrobnosti, které náležejí svým obsahem navazující územně plánovací dokumentaci nebo rozhodnutí. S tímto závěrem nelze souhlasit. Jak je uvedeno výše, nebyly naplněny vybrané cíle a úkoly územního plánování. Dále je třeba uvést, že Z2 URP sama sice neobsahuje podrobnosti, které náležejí svým obsahem rozhodnutí, ale prakticky výslovně odkazuje na souběžně pořizovaná ÚO, která podmínky pro rozhodování stanoví. ÚO jsou závazným podkladem pro rozhodování v území, čímž nutně obsahují podrobnosti, které svým obsahem náležejí navazujícím rozhodnutím. Z2 URP tedy fakticky přebírá na státní úrovni dopady, které se projevují v rozhodování na úrovni lokální. Jedná se o specifické řešení vyplývající ze ZOZE, které fakticky nemůže naplnit § 72 odst. 1 stavebního zákona, který uvádí, že územně plánovací dokumentace nesmí obsahovat podrobnosti, které náležejí svým obsahem navazující územně plánovací dokumentaci nebo rozhodnutí. Z2 URP výslovně odkazuje na podmínky navazujících ÚO jako „podmiňujících" nástrojů, podkladů pro rozhodování. Odůvodnění Z2 URP uvádí: Vzhledem k podrobnosti podmínek stanovených opatření, která leží mimo podrobnost, kterou je možno stanovovat prostřednictvím ÚRP, nejsou tyto konkrétní podmínky pro rozhodování v území stanoveny v této dokumentaci, ale v příslušném územním opatření, stanoveném pro každou akcelerační oblast. **Rozpor se zadáním Z2 URP** Na str. 9 odůvodnění Z2 URP je stanoveno, že vymezené akcelerační oblasti splňují tři stanovená kritéria: ○ Vymezované oblasti jsou zobrazitelné v grafické části ÚRP (v měřítku 1 : 200 000). ○ Jedná se o oblasti celostátního významu nebo oblasti vymezované na území více krajů. ○ Jedná se o oblasti, jejichž vymezení lze v měřítku ÚRP odůvodnit, tudíž platí že: ○ oblasti pro FVE jsou vymezeny jako plochy o výměře 50 ha a více. ○ oblasti pro VTE jsou vymezeny jako celistvé plochy o velikosti 2,5 km² a větší, které nezahrnují zastavěná území, jsou vzdáleny minimálně 3 km od hranice sousedních států a nemají zásadní vizuální dopad na ochranu krajinného rázu, zejména krajinných dominant, včetně významných nemovitých kulturních památek. Dále se uvádí: Instalovaný výkon výroben umístitelných v jednotlivých akceleračních oblastech bude, dle odborně stanovených předpokladů a v závislosti na podmínkách v území, pravděpodobně dosahovat potenciál výkonu 10 MW na 1 km², v celkovém průměrném součtu akceleračních oblastí obou druhů energie je to i více. V zadání Z2 URP je uvedeno: Akcelerační oblasti vymezené v ÚRP budou zohledňovat tři stanovená kritéria: ○ vymezované oblasti musí být zobrazitelné v grafické části ÚRP (v měřítku 1 : 200 000) ○ jedná se o oblasti celostátního významu nebo oblasti vymezované na území více krajů, jedná se o oblasti, jejichž vymezení lze v měřítku ÚRP odůvodnit (například musí být vysvětlitelné, proč se jedná o oblasti celostátního významu). Pro vymezení oblastí pro FVE platí zejména, že: ○ budou vymezeny plochy o výměře 50 ha a více. Pro vymezení oblastí pro VTE platí zejména, že: ○ budou prověřeny celistvé plochy o velikosti 2,5 km² a větší, které zpravidla nebudou zahrnovat zastavěná území, budou vzdáleny minimálně 3 km od hranice sousedních států a nebudou mít zásadní vizuální dopad na ochranu krajinného rázu. Zadání není z několika důvodů naplněno, resp. v Z2 URP jsou požadavky nad rámec zadání: ○ Z uvedených podmínek není zřejmé, co jsou oblasti celostátního významu, resp. proč jde o oblasti celostátního významu. Tento pojem není nikde definován ani jinak vymezen. Zadání požaduje prověření oblastí nad určitou rozlohu, ale zároveň požaduje, aby bylo vysvětlitelné, proč se jedná o oblasti celostátního významu, to však nikde popsáno není. Z2 URP váže	

Poř. č.	Připomínkové místo	Číslo jednací	Článek	AO	Připomínka	Vyhodnocení
					celostátní význam primárně právě a pouze na dosažení, resp. překročení rozloh, což je nedostačující. o Zadání se váže k Z2 URP, ale prakticky je naplňováno a odůvodňováno až v jednotlivých ÚO. o Dosažení požadovaných minimálních rozloh není dostatečně odůvodněné, resp. oblasti zahrnuté do AO nejsou prakticky v dané rozloze využitelné pro záměry daného druhu OZE. Tím je překročena působnost vlády navržené AO stanovit, jsou-li odůvodněny pouze rozlohou. Důvody pro tento závěr jsou následující: o AO jsou navrženy v určité ploše, ale již v AO, resp. v navazující ÚO se tyto plochy výrazně redukují; např. pro AOV51 se v odůvodnění Z2 URP uvádí: Vymezení proběhlo na základě biologického posouzení oblasti B63 v její centrální části jižně od obce Řenče, při dodržení vzdálenosti 0,5 km od obytné zástavby Březí, Skašova, Týniště, Újezdu, osady Štíhlov, Plevňova, Řenčí, Únětic, Libákovic, Drahkova, Letin, Kbelnice, Lázní Letiny a Svárkova, a s ohledem na identifikované hodnoty prověřeného území, a to oblast vysokého rizika pro ptáky podél jižní hranice. Výše uvedené lokality byly z důvodu ochrany uvedených hodnot z vymezení vyloučeny. V příslušném ÚO se uvádí např.: Záměry OZE a související infrastruktury budou umisťovány mimo nemovité kulturní památky. Záměry OZE budou umisťovány mimo plochy a koridory lokálního územního systému ekologické stability (dále jen „ÚSES") a mimo regionální a nadregionální biokoridory, vyjma nezbytných křížení liniové dopravní a technické infrastruktury s biokoridory. Není tedy prokázáno, že je plocha pro OZE dostatečně celostátního zájmu, popř. že dosahuje stanovené rozlohy. Toto je třeba u každé navržené AOV přezkoumat. o Plochy jsou uměle navyšovány s ohledem na energetické cíle; např. odůvodnění na s. 16 uvádí, že Při vymezení akceleračních oblastí ve vzdálenosti větší než 500 m od obytné zástavby sídel by již pro většinu oblastí znamenalo, že nedosáhnou požadované rozlohy 2,5 km² a rozsah akceleračních oblastí by nadále nesplnil požadovaný cíl vymezit akcelerační oblasti pro umísťování zdrojů energie o požadovaném výkonu 3 000 MW. o Návrhy AO jsou hodnoceny z hlediska dopadů na životní prostředí, Z2 URP však nijak nevěnuje pozornost technickým možnostem. Právě a pouze realizovatelnost – reálná možnost navrhovanou kapacitu v navržené AO umístit, dostatečně odůvodňuje možnost stanovení AO. Kapacita AO je uvedena v Z2 URP, ale blíže je rozvedena až v ÚP. Přitom výpočet kapacity vychází pouze z matematického modelu – vzdálenost věží VTE 750 m + paušální redukce plochy z důvodu např. vlastnických vztahů v budoucích povolovacích procesech; přičemž má zároveň jít o věže umístitelné při respektování omezujících podmínek – není jasné, zda výpočet z plochy odečítá části AO (např. ÚSES), které podle omezujících podmínek není možné využít. o Nedostatečné hodnocení oblastí z technického hlediska – vymezené AO jsou z části nevyužitelné z důvodů limitů v ÚO, ale dále jsou tu limity jako terénní nerovnosti, údolní nivy, které nejsou blíže řešeny. o Tímto je mimo jiné rozporováno naplnění rozlohy 2,5 km² pro AOV a je požadováno jejich přezkoumání a přepočítání po vyloučení ploch podle ÚO. o Požadované kapacity navržených AO limitují výšková omezení v ÚO. Je-li AO vymezená v Z2 URP jako vhodná z hlediska mírného dopadu na krajinný ráz, kdy ale podmínkou mírného dopadu je max. výška např. 160 m, může to znamenat, že prakticky takový záměr je technicky a ekonomicky nereálný, a to s ohledem na stávající trh a výškové poměry moderních VTE. Z2 URP takové plochy nicméně vymezuje a dlouhodobě blokuje jiné využití území. Současně je deklarováno, že z hlediska krajinného rázu je vyšší VTE vyloučena. To vyvolává značnou nepřiměřenost a neodůvodněný dopad do vlastnických práv (jak již je uvedeno výše, vlastník sousedních pozemků nebo občan bydlící v dané lokalitě je dotčen potenciální výstavbou, o níž neví, zda bude a kdy bude; přitom investorem a iniciátorem výstavby je soukromý subjekt, nikoliv stát, nelze zde založit povinnost konkrétnímu investorovi). Z povahy věci je dopad na cenu nemovitosti odlišný od případu, kdy již v území nějaká VTE reálně umístěna je; lze očekávat, že k propadu ceny nemovitostí s ohledem na nepředvídatelnost VTE v území dojde již vymezením AO; u blízko položených zastavitelných ploch může jít o dopad do vlastnického práva zcela zásadního charakteru. Požadujeme vyjasnění a zohlednění těchto dopadů. o Vymezením AO v území, kde je záměr s ohledem na podmínky v ÚO neproveditelný (mimo jiné je třeba kromě maximální výšky vzít v potaz požadavek na úplné vypínání VTE z různých důvodů), může dojít také k tomu, že investoři v oblastech AO nebudou vůbec záměry realizovat.	

Poř. č.	Připomínkové místo	Číslo jednací	Článek	AO	Připomínka	Vyhodnocení
					Toto technické hledisko nikde uvedeno není. Vymezení AO není v tomto směru dostatečně odůvodněno. Výše uvedené vede k tomu, že nebyla naplněna hierarchie jako princip územního plánování. Územní rozvojový plán podle § 74 odst. 2 písm. c) stavebního zákona vymezuje akcelerační oblasti celostátního významu. Jelikož celostátní význam nebyl doložen, není možné na úrovni státu navržené AO vymezit. Energetický přínos je nadto prezentován zejména jako expertní model a odhad, nikoli jako transparentně doložený konkrétní projekt. Veřejný zájem je tak opírán o teoretický přínos, oproti tomu stojí reálné a doložené konflikty v území, které mají být vyloučeny teprve ex post opatřeními. V AOV je zvažováno 1 273 věží. Jejich celkový odhadovaný maximální výkon je 4 455,5 MW. **Rozpor s právem na samosprávu, rozpor se zásadou koordinace** Řešení na úrovni územního rozvojového plánu je s ohledem na výše uvedené připomínky nepřiměřené a nezákonné. Z toho důvodu zasahuje do práva na výkon územní samosprávy. Zasahuje do řešení v územně plánovací dokumentaci obcí, které bylo tvořeno mimo jiné za účelem naplnění zásadních požadavků dle zákona o obcích – rozvoj obcí, péče o podmínky života občanů. Dopadem vymezení AO na území obce není prakticky pouze možnost investorů vstoupit do území ve zjednodušeném řízení, jde o oslabení role samospráv v hodnocení dopadů záměrů na společenství obcí, na vztahy v území, rozvojové záměry, řešení potřeb občanů apod. Zatímco územní plán funguje jako společenská dohoda, což opakovaně potvrzuje řada judikátů nejvyšších soudů, územní rozvojový plán pouze v bodech nastavuje státní cíle, aniž by dával prostor pro společná jednání na úrovni obcí. Např. dle nálezu Ústavního soudu Pl. ÚS 22/22 ze dne 9. 5. 2023 přitom platí: (60) Platí přitom, že samospráva, jakožto významná složka demokratického právního státu, musí mít reálnou možnost záležitosti a otázky místního významu, a to i ty, jež pro svou povahu přesahují místní nebo regionální rámec a o nichž rozhoduje ve své samostatné působnosti, řešit na základě svého svobodného uvážení. Formou zastupitelské demokracie je tak realizována vůle občanů zastoupených na lokální a regionální úrovni a toliko odpovědností k voliči a na základě zákonného a ústavního rámce je samospráva ve svém konkrétním projevu posléze omezena (čl. 101 odst. 4 Ústavy). Územní samosprávné celky reprezentující územní společenství občanů tak musí mít – prostřednictvím autonomního rozhodování svých zastupitelstev – možnost svobodně se rozhodnout, jakým způsobem naloží s finančními prostředky, jimiž jsou pro plnění úkolů samosprávy vybaveny. Právě hospodaření se svým majetkem samostatně na vlastní účet a na vlastní odpovědnost je atributem samosprávy (srov. nález sp. zn. Pl. ÚS 5/03). (62) Meze zásahů moci zákonodárné do práva územních samosprávných celků na samosprávu je třeba hledat v rozhodovací praxi Ústavního soudu, která v této oblasti Pl. ÚS 22/22 16 prošla dílčím vývojem (srov. nálezy sp. zn. Pl. ÚS 34/02, Pl. ÚS 51/06 nebo Pl. ÚS 56/10). Počáteční výklad fakticky ponechával stanovení mezí samosprávy na vůli zákonodárce. Z nálezu ze dne 5. 2. 2003, sp. zn. Pl. ÚS 34/02 se tak podává, že „Ústavou obecně vyjádřené právo na samosprávu nesmí být zákonodárcem vyprázdněno, je však jisté, že zákonodárce má široký prostor pro určení záležitostí, jež je nejlépe spravovat na místní nebo oblastní úrovni bez větších zásahů ústřední státní moci" (srov. také nález sp. zn. Pl. ÚS 50/06). Navrhované řešení na úrovni státu degraduje nástroje demokratické společnosti, nástroje obcí. Postup státu vyvolal značné obavy a frustrace na úrovni jednotlivých občanů a domácností. V případě, že občané využijí další nástroje vyslovující se proti záměrům VTE (neboť je ve složitém právním systému obtížné dohlédnout na všechny důsledky), bude o to více znemožněna funkční participace obce. Současně bude platit, že investor má otevřené dveře k dohodě s vlastníkem pozemků (kterým v řadě případů obce nejsou) a k následné výstavbě. Postup státu je nekoncepční, překračuje meze přiměřenosti.	

Poř. č.	Připomínkové místo	Číslo jednací	Článek	AO	Připomínka	Vyhodnocení
					Přitom lze připomenout, že stát již dříve zasáhl do územního plánování, konkrétně do ochrany nezastavěného území, kde vytvořil prostor pro výstavbu záměrů OZE bez ohledu na stav územních plánů (Lex OZE I a navazující změny v energetickém zákoně). Zásahem do územní samosprávy je zneužití vyšší úrovně územně plánovací dokumentace. Vláda v návrhu Z2 URP připravuje AO, současně však říká, že o AO nelze v plné míře využít o vymezení činí v podstatě za účelem dosažení určitých kapacit, naplnění státních cílů pouze z formálního hlediska (plnění strategických cílů ve Vnitrostátním energeticko klimatickém plánu, popř. v Hospodářské strategii 2.0, přitom tyto cíle nejsou stanovené zákony, nejsou právně závazné) Neexistuje racionální zdůvodnění, že navrhovaný počet, resp. výkon je realizovatelný. Pořizování Z2 URP ukazuje, že AO celostátního významu při stanovení podmínky rozlohy 2,5 km² v podstatě nelze zákonným způsobem vymezit. ZOZE sice stanovil možnost státu vymezit AO na celostátní úrovni, ale podmínky pro toto vymezení nebyly splněny. Nepřiměřeným a nezákonným zásahem do územní samosprávy a zneužitím vyšší úrovně územně plánovací dokumentace je dále robustnost řešení. Vláda si vytyčila cíl vytvořit celostátní AO, zvolila však nepřiměřeně robustní rámec. V navrhovaných AO nejde o solitérní záměry, ale o rozsáhlé větrné parky. V některých lokalitách jde o rámec pro desítky věží VTE. V tomto směru se jedná o zcela nepředvídatelné robustní řešení, které absolutně narušuje principy územního plánování jako je hierarchie územního plánování, požadavek vytvářet podmínky pro udržitelný rozvoj území a zvyšování kvality vystavěného prostředí, architektury a stavební kultury či zajistit soudržnost společenství obyvatel území. Obce jsou si jednoznačně vědomy potřeby zohlednění potřeb budoucích generací také na úseku OZE, postupy státu v předložené podobě jsou však nepředvídatelné, nepřiměřené, a tedy nepřijatelné. Návrh koridorů pro VTE je zásadně odlišný od tradičních koridorů pro liniové stavby. Navržené AO nejsou stanoveny tak, že „procházejí" územím, naopak území plošně svírají, v některých případech je území obce svěřeno ze tří stran jednou či více AO. Rozlišení koridorů a ploch pro oblasti akcelerace není jednoznačně v Z2 URP provedeno. To je třeba doplnit. K roli obce v územním plánování je nutno připomenout, že sami představitelé vlády jako poslanci podali poslanecký návrh na změnu stavebního zákona (sněmovní tisk č. 67), kde poukazují na potřebu posílení autonomie samospráv, odkazují na principy – plánování předmětů ve vlastní kompetenci podle principu subsidiarity a respektování plánů ostatních úrovní samosprávy; – rozhodování o udržitelném rozvoji na nejnižší vhodné úrovni samosprávy; – přenesení větší míry odpovědnosti za místní rozvoj na volenou reprezentaci; – zvýšení významu politické odpovědnosti v oblasti místního rozvoje aj. Toto v řešeném procesu nijak zohledněno není. Navržené vymezení AO blokuje možnosti obce v takovém prostoru plánovat rozvoj území, a to na neomezenou dobu, protože vždy bude platit potenciální kolize se záměrem VTE. Bude tak zablokována činnost v území a založen stav nejistoty. Přitom plochy navrhovaných AO jsou potenciální rozvojové plochy obcí, a to často právě proto, že jde o klidové venkovské prostředí, nízkou hlukovou zátěž, blízkost přírodních ploch. Samotná volba koridorů pro zobrazení AOV v Z2 URP se jeví jako rozporná a nepřiměřená. Zákonodárce konstatuje, že obec může v územním plánu celostátní AO zpřesnit, ale není jasné, jak by to mělo být prakticky provedeno. Měla by si obec zaplatit analýzu území, potenciálních pozic několika desítek věží a pro ně vytyčit přesnější plochy pro jednotlivé záměry? Nebo sama hradit hlukové studie, které pomohou určit, v jaké reálné vzdálenosti mohou být konkrétní věže umístěny, a to též při jejich kumulaci? Kde má obec zaručeno, že případně takto provedené mapování bude schváleno nadřízeným orgánem, tj. podrobné prověření nebude provedeno marně? Obec by tak nesla důsledky nedostatečného plánování na úrovni státu a musela vynakládat vlastní prostředky na dotvoření funkčního schématu. Požadujeme	

Poř. č.	Připomínkové místo	Číslo jednací	Článek	AO	Připomínka	Vyhodnocení
					provedení dostatečného zpřesnění již na státní úrovni, případně ponechání vymezení AO na příslušných podrobnějších úrovních územního plánování. Obec také ztrácí možnost definovat vlastní charakter území. Podle stavebního zákona (§ 41) se charakter území určuje zejména podle funkčního využití, struktury a typu zástavby, uspořádání veřejných prostranství, dalších prvků prostorového uspořádání a urbanistických, architektonických, estetických, kulturních a přírodních hodnot území, včetně jejich vzájemných vztahů a vazeb, a to především vymezením v územně plánovací dokumentaci. Obce v územních plánech dlouhodobě definují, kam se chtějí ubírat, ale navržené AO do toho vstupují jako zásadní, ale zároveň blíže neurčité (nekonkrétní) bariéry. Identita obce je ohrožena zejména robustním řešením (větrné parky místo jednotlivých pozic pro VTE). Z2 URP nenavrhoval ani etapizaci, územní studie, územní rezervy, povinné plánovací smlouvy, nijak nevyužil potenciál nástrojů územního plánování, aby zmírnil dopad AO. Požadujeme prověření těchto možností. Kromě výše uvedeného stát v celém procesu pořizování Z2 URP zcela vynechal obce jako partnery. ZOZE ani stavební zákon nepožadují průběžná jednání nad AO před veřejným projednáním, v této věci se však jedná o zcela unikátní, v ČR doposud neřešený projekt, který vyžaduje mnohem větší angažovanost státu vůči dotčeným obcím. To se však nestalo a pořizovatel se odvolává pouze na zákonné požadavky na proces. Pořizovatel na veřejném projednání opakovaně deklaroval, že obce ani jiné subjekty neztrácejí plnohodnotné postavení účastníků řízení v navazujícím povolovacím řízení. Opomněl však připomenout, že již nyní podle tzv. liniového zákona (zákon č. 416/2009 Sb., o urychlení výstavby strategicky významné infrastruktury) je stavbou pro energetickou bezpečnost stavba výrobny elektřiny z obnovitelných zdrojů o celkovém instalovaném výkonu 15 MW a více, včetně staveb jejího připojení do elektrizační soustavy a s tímto připojením souvisejících; stavba výrobny elektřiny využívající energii větru se považuje za stavbu pro energetickou bezpečnost i jako součást souboru staveb výroben nebo zdrojů elektřiny využívajících energii větru, pokud soubor staveb v celkovém součtu překračuje hodnotu instalovaného výkonu podle části věty před středníkem. Podle § 2d odst. 1 liniového zákona proti rozhodnutí o povolení záměru stavby pro energetickou bezpečnost (nad 15 MW) není přípustné odvolání. Vyjednávací role obce je tak značně oslabena. Po vymezení AO obec nedisponuje ani možností vyjádřit své požadavky v procesu EIA, ani určit konkrétní prostor pro VTE v územním plánu (vyloučit AO, umístit AO v jiných plochách, menších plochách, resp. koridorech apod.; viz výše ke „zpřesňování") ani možností přezkoumat účast v povolovacím řízení podle stavebního zákona v odvolání. V případě schválení novely stavebního zákona (sněmovní tisk č. 67) bude dle všeho o vyhrazených stavbách, tj. též stavbách VTE nad 1 MW rozhodovat centrální stavební úřad (Úřad rozvoje území České republiky), a to v jednostupňovém řízení a budou dále omezena (zrušena) závazná stanoviska dotčených orgánů. Uvedená schémata ve spojení s návrhem AO zásadně omezují roli obcí, územních samospráv, jako garantů naplnění požadavků zákona o obcích. **K postojům veřejnosti** S právem na samosprávu úzce souvisí požadavek na reflektování hlasů veřejnosti. V území dotčeném AOV51, AOV62, AOV63 je dlouhodobě prezentován nesouhlas veřejnosti s výstavbou VTE: ○ výsledek místního referenda v obci Střížovice ze dne 1. 3. 2014, ○ anketa v obci Horšice, ○ petice v obci Chlum, ○ společné vyjádření veřejnosti k dokumentaci EIA záměru „VTE Vlčtejn", ○ petice v obci Kbelnice, Týniště, Újezd u Horšic, Bzí aj.	

Poř. č.	Připomínkové místo	Číslo jednací	Článek	AO	Připomínka	Vyhodnocení
					S ohledem na státem shora určované plochy pro záměry VTE v daném rozsahu z hlediska rozlohy a kapacit daných počtem věží je pro obce nereálné relevantně na požadavky veřejnosti reagovat, vést v území funkční diskusi k danému tématu. Dochází k oslabení role obce. **K vyhodnocení vlivů na udržitelný rozvoj území** V části 1, str. 6 a 7 vyhodnocení vlivů na udržitelný rozvoj území (VVURU) se uvádí rámec pro výběr AO. Mimo jiné se uvádí, že Instalovaný výkon výroben umístitelných v jednotlivých akceleračních oblastech by měl dosáhnout optimálně potenciál výkonu 10 MW na 1 km² nebo více. Není jasné, z čeho tento předpoklad vychází, v zákonné úpravě ani v zadání stanoven není. Mezi úmluvami, které byly vzaty v potaz, je hodnocen mimo jiné vztah k Evropské úmluvě o krajině, přitom je označen jako slabý (hodnotou 1). Tento závěr je zcela nepochopitelný. Již z preambule úmluvy plyne, že krajina přispívá k utváření místních kultur a že je základní součástí evropského přírodního a kulturního dědictví, protože přispívá k blahu lidstva a upevnění evropské identity; že smluvní strany jsou si všeobecně vědomy celosvětového významu krajiny, jako základní složky prostředí, v němž lidé žijí. Ochrana krajiny podle úmluvy pak znamená činnosti směřující k zachování a udržení význačných nebo charakteristických vlastností krajiny, utvářených přírodní konfigurací a/nebo lidskou činností a právem považovaných za její historickou hodnotu. Závěr pořizovatele, resp. zpracovatele SEA k dotčení Evropské úmluvě o krajině je tak zcela lichý, a to přestože ze SEA může vycházet, že dotčení krajinných hodnot v navržených AO je minimální. Právě krajina je citlivá hodnota, každá smluvní strana se podle Evropské úmluvě o krajině zavazuje mimo jiné: právně uznat krajinu jako základní složku prostředí, v němž lidé žijí, jako výraz rozmanitosti jejich společného kulturního a přírodního dědictví a základ jejich identity; zavést postupy pro účast veřejnosti, místních a regionálních orgánů a jiných stran, které jsou zainteresovány na definování a provádění krajinných politik; začlenit krajinu do svých politik regionálního rozvoje a územního plánování, a do své kulturní, environmentální, zemědělské, sociální a hospodářské politiky, jakož i do ostatních politik s možným přímým či nepřímým dopadem na krajinu. VVURU se vyjadřuje také ke Strategii EU v oblasti biologické rozmanitosti do roku 2030 – Navrácení přírody do našeho života 2020 (2020). Zde se uvádí, že Z2 URP pracuje se soustavou tzv. červených limitů, a že záměry OZE jsou směrovány přednostně do vhodných, převážně již narušených ploch. Prakticky však platí, že většina AOV směřuje do volné, nenarušené přírody (viz výše). Ve VVURU není řešena otázka dopadu nařízení EU o obnově přírody (Nature Restoration Law, 2024/1991), na jehož základě ČR aktuálně připravuje národní plán obnovy přírody. Nature Restoration Law nedopadá jen na „červené limity", ale právě i na další části krajiny. S požadavky Nature Restoration Law a národního plánu obnovy přírody žádná koordinace ani návaznost popsána není. Tento nedostatek je v daném kontextu zásadní. **K požadavku na vyhodnocení kumulativních a synergických vlivů** Ve VVURU, resp. Z2 URP není dostatečně řešen požadavek Ministerstva životního prostředí: V rámci vyhodnocení vlivů na životní prostředí změny požadujeme provést vyhodnocení kumulativních a synergických vlivů. V této souvislosti poukazujeme např. na rozsudek NSS 1 Ao 7/2011 – 526, kterým byly zrušeny Zásady územního rozvoje Jihomoravského kraje. Vyhodnocení těchto vlivů na životní prostředí je třeba zpracovat jak na úrovni konkrétních navržených ploch a koridorů, tak i s ohledem na širší vztahy a vazby v souvislosti se stavem v území a se záměry v území schválenými k realizaci či záměry uvažovanými (rozsudek NSS 4 Aos 1/2013 – 133). Tam, kde budou zjištěny potenciální negativní kumulativní nebo synergické vlivy, je nutné navrhnout kompenzační opatření a případný monitoring těchto potenciálních vlivů. VVURU se této věci věnuje na s. 93 přílohy 1: Kromě jednotlivých změn funkčního využití území, které mohou být zdrojem negativních vlivů vzhledem k vysoké četnosti výskytu, může být riziko negativních	

Poř. č.	Připomínkové místo	Číslo jednací	Článek	AO	Připomínka	Vyhodnocení
					vlivů spojeno také s prostorovou koncentrací navrhovaných aktivit v prostorově omezené části řešeného území. Z tohoto důvodu je provedena prostorová analýza, jejímž cílem je identifikovat, zda v území, do kterého jsou nově vkládány posuzované plochy a koridory, existuje riziko vzniku kumulativních a synergických vlivů na sledované složky životního prostředí, či zda toto riziko není navíc díky vysoké koncentraci již existujících stávajících aktivit produkujících obdobné negativní vlivy významně zvýšené. Riziko vzniku těchto vlivů obecně nelze vyloučit v územích, ve kterých dochází ke zvýšené prostorové kumulaci záměrů produkující negativní vlivy na krajinný ráz, faunu a flóru a půdu (což jsou potenciálně nejvíce negativně ovlivněné složky životního prostředí), nebo ve kterých je již v současné době kvalita složek životního prostředí významně negativně ovlivněna např. zvýšenou koncentrací stávajících staveb větrných elektráren, případně vedení VVN nebo dalších záměrů významně negativně ovlivňujících vizuální charakteristiky krajiny. Zde by další rozvoj obdobných ploch znamenal nadměrné zhoršení kvalitativních a kvantitativních ukazatelů charakterizujících tyto složky životního prostředí. Z2 ÚRP navrhuje AO rozptýlené po celém území republiky, přičemž a priori vylučuje vymezení těchto oblastí v místech vyžadujících prioritní ochranu dle NV č. 507/2025 Sb. Současně platí, že AO nesmí být vymezeny v územích, kde by jejich uplatnění přineslo významný negativní vliv na životní prostředí (toto je rovněž požadavek směrnice REDIII). Pro účely identifikace možných zvýšených kumulativních a synergických vlivů nebyly hodnoceny veškeré existující stavby a záměry na území kraje, ale pouze ty, které lze považovat za relevantní z hlediska charakteru, měřítka a potenciálního vlivového dosahu ve vztahu k posuzovaným AO dle Z2 ÚRP. Kumulativní a synergické vlivy větrných parků a velkých fotovoltaických polí, které jsou v běhu povolovacích procesů a kde stavby nebyly dosud dokončeny, není možno do kumulativních a synergických vlivů zahrnout, protože informace o nich jsou veřejně dostupné jen částečně. Str. 94: Na základě této úvahy byly pro účely tohoto hodnocení SEA na území ČR vymezeny 3 oblasti zvýšených kumulativních a synergických vlivů, které reflektují zvýšenou, obvykle vzájemně vizuálně propojenou kumulaci a synergii stávajících větrných elektráren v území. Níže jsou uvedeny základní informace o oblastech v ČR, kde je zvýšená koncentrace větrných elektráren. U jiných záměrů ke zvýšené kumulaci vlivů nedochází. Informace vychází z dat oborových asociací (ČSVE, Komora OZE), státních úřadů (ERÚ) a Informačního systému EIA (CENIA). K uvedenému je třeba konstatovat, že hodnocení pouze okrajově řeší robustnost návrhu AO a ÚO. Do AO je předpokládáno maximální množství věží, u řady AOV se jedná o více než 20 věží. Tato kumulace není dostatečně hodnocena. SEA se zaměřuje pouze na hodnocení AO vůči existujícímu stavu, ale neřeší kumulaci a synergický efekt mezi novými záměry, které AO předjímá (pořizovatel sice neví, kolik záměrů v území reálně vznikne, ale výpočet již předem činí se snižujícím koeficientem; přitom jde ale stále o robustní řešení, v ÚO je uveden konkrétní potenciál, z něhož stát vychází). Z povahy věci je zřejmé, že dotčení bude odlišné v případě umístění 1 věže a umístění 15 věží, případně s ohledem na výšky věží. Přitom již nebude probíhat žádná EIA, která by posoudila každý další záměr (přitom požadavky na EIA jsou dány mimo jiné kumulací záměrů, viz příloha č. 1 zákona č. 100/2001 Sb.: zjišťovacímu řízení podléhají větrné elektrárny s výškou stožáru od 50 m (b) umístěné v místě, které je k nejbližšímu chráněnému venkovnímu prostoru staveb podle jiného právního předpisu blíže než 1 km od stožáru větrné elektrárny, (c) umístěné v místě, které je od jiné stávající nebo připravované větrné elektrárny blíže než 3 km od stožáru větrné elektrárny, nebo (d) umístěné v počtu 4 a vyšším.). SEA se tedy musí (jelikož nahrazuje EIA) vypořádat s kumulací záměrů v AO a mezi AO, které spolu sousedí. To provedeno nebylo. Nebylo to dle VVURU provedeno ani u záměrů, které jsou v povolovacím řízení nebo v systému EIA. Tímto ale není naplněn požadavek hodnocení synergických a kumulativních jevů.	

Poř. č.	Připomínkové místo	Číslo jednací	Článek	AO	Připomínka	Vyhodnocení
					Není tak naplněn ani požadavek Politiky územního rozvoje (viz výše): prověřit dostatečné vzdálenosti ploch a koridorů určených pro využití větrné energie navzájem a ve vztahu k jednotlivým sídlům tak, aby nedocházelo k neúměrné zátěži dotčeného území. **Hodnocení je třeba doplnit.** **K vizuálnímu efektu, k omezení výšky věží – dopad na krajinný ráz** Z2 URP pouze stanoví plochu AO a její předpokládaný výkon. Teprve navazující ÚO stanoví maximální výšku věží. V tomto směru samotná Z2 URP neřeší dostačujícím způsobem úkoly ze zadání ani z Politiky územního rozvoje. Pokud jde o stanovenou maximální výšku věží, konkrétní hodnoty stanoví pouze jednotlivá ÚO. Výška věží jako limit však není s ničím konkrétně srovnána, neexistuje přehled výšek dotčených objektů, vizualizace, zpřesnění toho, odkud byly pohledové osy řešeny apod. Z jednotlivých karet k AO nejsou důvody dostatečně zřejmé. Není vyjasněno, proč je někdy možná maximální výška VTE 250 m a jinde 245 m. Jakou roli hraje v pohledovém horizontu 5 m? Stanovení výšek napříč Z2 URP, resp. ÚO je nekonsistentní: např. pro AOV19 je konstatováno, že se již nejedná o nedotčenou krajinu (z hlediska VTE) a pro ochranu krajinného rázu byl stanoven limit výšky VTE 185 m. Pro AOV51, kde se jedná o nedotčenou krajinu, byl tento limit výšky stanoven na 250 m. Karty AO pracují s viditelností 120, 170, 200 m, nikoliv 250 m; není jasné, jak je tento prvek dále v AO zohledněn. Není zřejmé, jak je vizuálně hodnocena kumulace záměrů v AO. Zda je počítáno s pravidelným rozložením v AO nebo koncentrací v nějaké části, zda analýza viditelnosti proběhla pro stanovené maximální množství věží v rámci celé AO apod. Hodnocení vizuálního dopadu je nepřezkoumatelné a vnitřně rozporné vůči jednotlivým AOV. Výšková hranice 250 m je v rámci ČR sice navrhována v rámci nových záměrů (viz EIA, např. aktuálně ukončený záměr Větrný park Ralsko), ale je obtížné se s takovými stavbami reálně seznámit. K úvaze je také vizuální efekt ve vztahu k noční krajině. Reliéfy noční krajiny jsou v ČR velmi cenné a jedinečné. Vzhledem k robustnosti AO lze očekávat, že budou zásadně narušeny vizuálně i světelně (bezpečnostní světla VTE). Tento dopad není nijak hodnocen. **Hodnocení vlivů na obyvatelstvo, sídla – obyvatelstvo, hluk a veřejné zdraví** Z VVURU, SEA: Při hodnocení je přihlíženo ke vzdálenosti hranice AO, a tedy potenciálního umístění zejména VTE od hranice obytné zástavby (u FVE se významné ani mírné negativní vlivy na obyvatelstvo a veřejné zdraví nepředpokládají). Tato složka je zatížena poměrně vysokou měrou nejistoty, protože nejen není znám počet VTE v AO, ale ani jejich rozmístění a možnost kumulování hlukových vlivů. Z tohoto důvodu je do územních opatření k VTE zapracována podmínka zpracování hlukové studie a omezení provozu VTE tak, aby případný flicker-efekt nepřesáhl 30 hod/rok. Na základě těchto studií může být omezen počet VTE v AO na přijatelnou úroveň. Tím jsou vlivy na veřejné zdraví minimalizovány na úroveň zanedbatelných vlivů. Nelze vyloučit lokální zhoršení hlukových poměrů v zástavbě nejblíže k VTE. Vzdálenost mezi okrajem AO a zástavbou určenou pro bydlení není v žádné navrhované AO menší než 500 m (červený limit dle NV č. 507/2025 Sb.), reálně lze očekávat výstavbu VTE ve vzdálenosti od 700 m. V rámci obecných podmínek VŠECH územních opatření je uvedena povinnost zpracování hlukové studie pro aktuální rozmístění staveb VTE a zahrnout do ní stávající významné zdroje hluku. Rovněž je zde uvedena obecná podmínka omezení provozu VTE z hlediska stroboskopického efektu. Obě podmínky byly do Z2 ZÚR zařazeny na základě hodnocení v procesu SEA. Blízkost hranice AO k obytné zástavbě je vždy uváděna v kartě AO v příloze č. 1 a č. 2. Tento vliv se uplatňuje u všech AO pro VTE – každá VTE je v nějaké	

Poř. č.	Připomínkové místo	Číslo jednací	Článek	AO	Připomínka	Vyhodnocení
					části své hranice vzdálena na úrovni 500 m od stávající zástavby, což je dáno jak charakterem krajiny ČR s hustou sítí sídel, tak i technickým způsobem vymezení akceleračních oblastí v prostředí GIS. V tomto ohledu byla řešena pouze stávající obytná zástavba. V některých akceleračních oblastech se nachází jiné plochy, než obytné – tj. plochy výrobní (např. zemědělské), občanské vybavenosti, rekreace apod. – viz např. AOV77 Petroupim, AOV87 Machnatec. Ani v daných příkladech se ale v takové blízkosti nejedná o obytnou zástavbu. Vzhledem k tomu, že SEA nahrazuje EIA, je dané hodnocení nedostatečné. Nebylo provedeno mapování aktuálního hlukového zatížení (např. dálniční či železniční sítí) ve vztahu ke konkrétním návrhům AO, současně jsou ale navrhovány robustní kapacity OZE. Není ale zřejmé, jaké naplnění navržené kapacity je reálné. Přesto dochází (se zatížením danou nejistotou) předem k dotčení zájmů obcí a občanů. Byla zvolena vzdálenost 500 m od zástavby, ale tato hranice není nijak z hlediska dopadů na lidské zdraví odůvodněna. Odkaz na červený limit z nařízení vlády č. 507/2025 Sb. je lichý. Uvedené nařízení vlády takový limit nestanoví. Karty AO bez dalšího odůvodnění konstatují: Předpokládaný zdroj hluku: max. 106 dB na jednu VTE, požadavek na vzdálenost od obytné zástavby min. 500 m (předpokládaná hluková zátěž v takové vzdálenosti cca 37 dB). Není jasné, z čeho tento závěr vyplývá, a jaký vliv má na hlukové hladiny výška jednotlivých VTE, tj. zda pro různé výšky VTE nemají být vstupní výpočty odlišné. Nejsou započítány hlukové vlivy existujících komunikací. Je tedy nutné, aby tento limit byl v rámci pořizování Z2 URP jednoznačně odborně vyjasněn a obhájen. AO jsou bez podrobného posouzení navrhovány bezdůvodně velké a nepřiměřené reálným možnostem. Žádáme o: o přezkoumání a úpravu limitu, o popř. stanovení jiného posuzovacího schématu vč. provedení měření posouzení předem pro navrhované AO, o upozorňujeme, že investoři sami reflektují vzdálenost cca od 800 m. SEA se nezabývá vlivem a hodnocením infrazvuku. Přitom řada občanů má z těchto dopadů značnou obavu. Hodnocení je žádoucí doplnit. Pokud jde o flicker-efekt, není jasné, proč byla stanovena obecná podmínka omezení 30 hod/rok – není to podloženo žádným relevantním podkladem o dostatečné ochraně lidského zdraví. Opět není řešena kumulace záměrů a podoba některých AO, které svírají obce ze tří stran. Z uvedených výhrad opět plyne to, že nebylo dostatečně vyjasněno, že vymezení AO má celostátní potenciál. Obecně platí, že vymezení AO má být v oblastech, kde nedochází k významnému střetu veřejných zájmů. Bez modelových výpočtů existujícího hlukového zatížení a shadow flicker efektu nelze závěr o zanedbatelném vlivu považovat za přezkoumatelný. **Biologické hodnocení** Biologické hodnocení bylo dle pořizovatele, resp. zpracovatele SEA, realizováno v měsících 08–10/2025, 12/2025–01/2026. Toto období z povahy věci nemůže zobrazit plnohodnotný výskyt a fungování rostlin a živočichů, neboť spadá do období útlumu. Nejsou zahrnuty měsíce aktivního hnízdění apod. Biologické hodnocení nebylo provedeno v dostatečné míře. Nepředstavuje dostatečný podklad pro vymezení AO v Z2 URP ani pro stanovení ÚO v souladu s § 11 ZOZE. Není hodnoceno, zda kumulace (a shluky) věží zvyšuje riziko pro faunu a flóru, zejm. pro ptáky. Toto hodnocení je třeba doplnit. Pokud se riziko zvyšuje, je žádoucí snížit maximální počty věží v jednotlivých AOV. Vzhledem k tomu, že nebude probíhat EIA a dochází k nahrazování správních úkonů (§ 11 ZOZE), je nutné kumulativní a synergické efekty řešit v této fázi. Podobně není doložena korelace mezi výškou VTE a dopadem na ptáky. Pokud dochází při snížení výšky VTE nebo snížení počtu VTE ke snížení kolizí, je třeba to respektovat. Tato úvaha v procesu SEA chybí, resp. není prověřena.	

					K soudržnosti území V kap. 3 VVURU se poukazuje na soudržnost území, nicméně hodnotí se jen výhodnost záměrů OZE, nikoliv reálný sociální dopad, vliv na společnost, sociální strukturu. V této části se píše o výhodách finanční kompenzace podle zákona č. 165/2012 Sb. s tím, že tato zákonná kompenzace nebrání dohodě mezi obcí a investorem na výhodnějším řešení. Dále se píše o tom, že by bylo vhodné mít i kompenzaci pro sousední obce. Jde o prostá konstatování, nicméně realita je významně společensky negativně ovlivněna právě návrhem AO na celostátní úrovni a omezením možností obcí ve vyjednávacích procesech. Blíže viz výše k právu na samosprávu. Dále se uvádí, že je vhodnější upravit OZE v AO, než řešit jednotlivé záměry investorů ad hoc. Tento závěr není ničím podložen. **<u>Připomínky k jednotlivým AO a k územním opatřením</u>** Dále se vyjadřujeme ke třem konkrétním AO, které mají dopad na území naší obce. Jedná se o AOV51, AOV62 a AOV63, které dopadají na celý region jižně od Plzně. **Kumulace AO** V kontextu vymezení 3 AOV v dotčeném regionu se jedná o velmi rozsáhlý záměr: o AOV51 – 25 věží s výškou 250 m o AOV62 – 20 věží s výškou 200 m o AOV63 – 7 věží s výškou 200 m Jedná se tedy o zásadní kumulaci záměrů, která, pokud bude naplněna, bude zcela nově definovat krajinný ráz a charakter území. S ohledem na to, že podle Z2 URP neexistuje etapizace ani povinné uzavírání plánovacích smluv, umísťování záměrů může být ve volné krajině značně bezbřehé. Kumulace záměrů není dostatečně zohledněna v hodnocení dopadů a není naplněn požadavek Politiky územního rozvoje: prověřit dostatečné vzdálenosti ploch a koridorů určených pro využití větrné energie navzájem a ve vztahu k jednotlivým sídlům tak, aby nedocházelo k neúměrné zátěži dotčeného území. Míra úměrnosti zátěže dotčeného území je neurčitý právní pojem a doposud nebylo vyjasněno, kdy je překročena. Jsme přesvědčeni, že v tomto případě překročena je. Vymezení ploch nijak neřeší již plánované záměry (např. stav projektů v EIA) a potenciální kumulaci s nimi. **Nesouhlasíme s kumulací AO v daném regionu. Toto řešení je nepřiměřené a nadměrně zatěžuje obce a občany v daném regionu.** V současné době se jedná o klidová území venkovského typu bez rušivých dominant. Naopak jsou zde zachovány kulturní a společenské hodnoty, které území spoluutvářejí, ale které nejsou dostatečně zohledněny v Z2 URP ani ÚO. Zasazení více než 50 věží do doposud klidové krajiny je nutně zásadním zásahem do území. Dopad na krajinný ráz je nepřezkoumatelný, nejsou předloženy žádné vizualizace ani pohledové osy. **K podmínkám pro rozhodování v AO** Podmínky pro rozhodování v AO jsou členěny na podmínky pro výstavbu a podmínky pro provoz. Vycházejí z jednotné předlohy, takže se v podstatě v AOV opakují. Uplatňujeme k nim tedy nejprve souhrnné připomínky: Pozn. Stanovení podmínek ÚO, resp. jejich přenesení do povolovacího řízení může být zásadně ovlivněno projednávanou novelou stavebního zákona (sněmovní tisk č. 67). Požadujeme, aby stanovení podmínek ÚO bylo upraveno tak, že budou vždy aplikovatelné a kontrolovatelné příslušnými orgány ochrany životního prostředí (obecně dotčenými orgány), nikoliv pracovníky státní stavební správy.	

Poř. č.	Připomínkové místo	Číslo jednací	Článek	AO	Připomínka	Vyhodnocení
					Obecně platí, že podmínky jsou značně neurčité, jejich přenesení do povolení požaduje další dopracování. Přitom právě požadavek na jejich přesnost a detailnost je při schématu AO + ÚO klíčový. Obce nemají k dispozici stanovisko k ÚO ze strany orgánu příslušného k vydání jednotného environmentálního stanoviska (JES). Přitom ale platí, že je-li toto stanovisko souhlasné, „nahrazuje" ÚO vybrané akty podle zákona o ochraně přírody a krajiny a lesního zákona (např. zásah do krajinného rázu, do významných krajinných prvků). Podklady k AO jsou zatím neúplné. Podle § 13 odst. 4 ZOZE mají ÚO v případě (budoucího) požadavku na souhlas s odnětím zemědělské půdy ze zemědělského půdního fondu podle § 9 zákona o ochraně zemědělského půdního fondu nebo rozhodnutí o odnětí pozemků plnění funkcí lesa nebo o omezení využívání pozemků pro plnění funkcí lesa podle § 16 lesního zákona obsahovat podmínky, při jejichž splnění lze vyhovět žádosti o jejich vydání. Tyto podmínky má navrhnout příslušný orgán ve stanovisku k návrhu AO. Vzhledem k tomu, že obce nemají k dispozici požadavky příslušného orgánu, nemohou se řádně k podmínkám ÚO vyjádřit. ÚO jsou zatím neúplná. Podmínky pro odnětí zemědělské a lesní půdy se přitom dotýkají nejen půdy bezprostředně dotčené, ale i sousedních ploch, tj. mají vliv na širší vlastnické vztahy v území. Pokud budou podmínky ÚP po společném jednání doplňovány, je nezbytné, aby obce měly možnost se k nim v rámci opakovaného veřejného projednání vyjádřit. o Rozloha a kapacita AO – ze Z2 URP a ÚO vyplývá, že rozloha AO je stanovena nad rámec reálného využití a současně s přihlédnutím k potřebě naplnit minimální rozlohu ze zadání 2,5 km². Navržené AO tak omezují výrazně větší počet vlastníků, resp. zasahují více dotčených osob, než je reálně potřebné. o Výška VTE není dostatečně odůvodněna, ze SEA (karet AO) není dostatečně seznatelné, jaké přístupy byly zvoleny pro její stanovení. o Umístění související infrastruktury – kontejnerů nebylo v rámci SEA dostatečně hodnoceno. Z hlediska podrobnější EIA by takové stavby mohly mít značný dopad a byly by pro ně stanoveny přísnější např. odstupové podmínky, výška, tvary, požadavky na střechy apod. Podrobnost řešení však nebyla zvažována. ÚO stanoví zpravidla maximální plochu a výšku, neřeší však umístění. Prakticky tak bude kontejner do výšky např. 8 m umístěn např. vedle historické kapličky nebo křížku nebo historické aleje či tradiční chalupářské osady, případně bude v pohledové ose kulturních památek (menších kostelů, památkových staveb) v intravilánu, které v SEA vůbec nebyly řešeny, ale obce nebudou mít dostatečný prostor jejich ochranu na úrovni povolování záměrů prosadit. o Stanovení povinnosti zpracovat pro navazující řízení dle stavebního zákona podrobnou hlukovou studii působení hluku na obytnou zástavbu (chráněné venkovní prostory) zahrnující kumulativní působení ostatních existujících a povolených (a plánovaných zařazených v databázi) zdrojů hluku a na jejím základě zpracovat režim provozu VTE. Tato povinnost řeší pouze dopad hluku v režimu ochrany veřejného zdraví, nicméně neomezuje robustnost omezení VTE ve volné krajině mimo sídla. V podmínkách ÚO, jakož i v SEA chybí hodnocení ultrazvuku. Toto požadujeme doplnit. o Podmínka zpracovat studii působení stroboskopického efektu na obytnou zástavbu s vymezením VTE, u nichž je nutno dobu provozu omezit tak, aby shadow flicker efekt nepřekročil dobu trvání 30 hodin/rok. U této podmínky není vyjasněno, že limit 30 hodin/rok je dostačující z hlediska dopadů na lidské zdraví. Stanovení této podmínky je nepřezkoumatelné. o Podmínky pro osvětlení VTE a další technické infrastruktury OZE vnímáme pozitivně, nicméně nevyplývají z hodnocení SEA, nejsou dostatečně podloženy. Není nijak vyjasněn dopad, resp. předcházení dopadům na lidské zdraví ve smyslu světelného znečištění (dopady umělého světla na lidské zdraví, narušení noční oblohy). Odůvodnění je třeba doplnit. Limity osvětlení jsou stanoveny pro výstavbu, nikoliv pro provoz. To je třeba upravit. o Provozovatel větrné elektrárny zajistí vypnutí větrné elektrárny ve dnech orby a sklizně a po pět následujících kalendářních dnů po těchto událostech na pozemcích do vzdálenosti 1000 m od stožáru větrné elektrárny. Povinnost vnímáme pozitivně, ale není jasné, jakým způsobem stavební úřad přenese tuto podmínku do povolení záměru. Orba a sklizeň je věcí jednotlivých vlastníků, přitom doba provedení se může lišit. Zemědělec nemůže mít povinnost ze stavebního	

Poř. č.	Připomínkové místo	Číslo jednací	Článek	AO	Připomínka	Vyhodnocení
					povolení záměru investora VTE ohlašovat dobu zemědělských činností. Ochrana živočichů tak není dostatečně zajištěna. ○ Podmínky pro provoz pro omezení kolizí ptáků s lopatkami rotoru – ÚO stanoví pouze obecné technické podmínky, v dané oblasti však neexistují standardy typu BAT, s nimiž by plnění podmínek mohlo být porovnáváno. Požaduje se pouze ex post monitoring mortality ptáků po dobu minimálně tří let od uvedení větrné elektrárny do provozu. V územích dotčených AOV se pravidelně vyskytují různé druhy ptáků. Pokud by byl standardní proces výstavby VTE, tak proběhne biomonitoring, kde se vyhodnotí, jestli by umístění VTE nemělo negativní vliv na jejich migraci. Akcelerační oblasti jsou nastavené tak, že mortalita se řeší až následně. Až na základě výsledků monitoringu a posouzení rizikovosti VTE budou stanovena opatření, která minimalizují riziko zranění a úhynu ptáků. Tj. je zde stanoveno „3leté zkušební období" v rámci kterého je přípustné negativně zasáhnout do ochrany ptactva, aniž je toto zdůvodněno. Požadujeme, aby vyhodnocení bylo provedeno v kratším časovém rámci (u netopýrů se jedná o dvouleté období). Žádáme o zavedení podmínky opakování monitoringu po každých 10 letech provozu. Dále je stanovena povinnost provozovatele výsledky monitoringu a plánovaná opatření projednat s příslušným orgánem státní správy na úseku ochrany přírody, není zřejmé, zda bude řešeno v rámci centrální stavební správy dle sněmovního tisku č. 67 nebo s odborným orgánem ochrany přírody. Obecně je třeba uvést, že návrh monitoringu mortality ptáků až po uvedení VTE do provozu nerespektuje princip předběžné opatrnosti, prakticky není možné navrhnout jiná zmírňující opatření než zastavení provozu VTE např. v době tahu ptáků. Kromě výhrady zajištění vhodné prevence a monitoringu ex ante, je žádoucí do výrokové části ÚO doplnit konkrétní technické parametry, techn. normy, kritéria apod., která jsou reálně schopná negativním dopadům na ptáky zabránit. ○ Podmínky pro ochranu netopýrů – předpokládá se možnost instalace technických ochranných opatření, např. ultrazvukového odpuzovače. Požadujeme stanovení podmínky, aby technická opatření tohoto typu byla posouzena z hlediska ochrany veřejného zdraví. ○ Podmínky pro provoz jsou obecně nastaveny jako reaktivní, nikoliv preventivní. To považujeme za nedostatečné. ○ V podstatě ve všech AOV je detekován dopad na vybrané druhy živočichů. Jejich ochrana je realizována v podstatě jen podmínkou ochrany při hnízdění, blíže neurčenými technickými podmínkami (ptactvo) a požadavkem monitoringu, resp. vymezením pásu 500 m pro migraci velkých savců. Ochrana se jeví v tomto směru nedostačující. ○ U řady ÚO chybí ochrana drobné zeleně (tak jak je koncipována např. v AOV 63). Požadujeme doplnění, očekáváme, že v krajině drobná zeleň více či méně významná v zásadě vždy existuje. Je třeba doplnit, v jaké vzdálenosti se nejedná o rušivý efekt. Požadujeme doplnění ochrany drobných sakrálních staveb v krajině. ○ V odůvodnění ÚP se stanoví: Toto opatření obecné povahy se podle § 173 odst. 1 správního řádu oznamuje veřejnou vyhláškou a nabývá účinnosti patnáctým dnem po vyvěšení veřejné vyhlášky. Podle § 173 odst. 2 správního řádu proti opatření obecné povahy nelze podat opravný prostředek. Podle § 172 odst. 2 správního řádu lze soulad opatření obecné povahy s právními předpisy posoudit v přezkumném řízení, přičemž usnesení o zahájení přezkumného řízení lze vydat do 1 roku od účinnosti opatření. Ustanovení § 36 ZOZE uvádí, že územní opatření vydané vládou nelze přezkoumat v přezkumném řízení. Požadujeme vyjasnění tohoto poučení včetně toho, kdo bude rozhodovat v přezkumném řízení ve věci opatření obecné povahy, které vydala vláda. **AOV51 Řenče** **Dotčené obce:** Dolce, Horšice, Letiny, Řenče, Skašov, Únětice, Žinkovy V Z2 URP není odůvodněno, jak byl naplněn § 4 odst. 3 ZOZE, tedy proč byla vybrána tato plocha v porovnání s upřednostněním brownfieldů / znehodnocených ploch.	

Poř. č.	Připomínkové místo	Číslo jednací	Článek	AO	Připomínka	Vyhodnocení
					Krajinný ráz Karta k AO: V území je nutné zachovat nerušený charakter tohoto horizontu a chránit pohledové vazby na dominantu kostela, zejména v ose západ–východ. Větrné elektrárny by se v případě nevhodného umístění promítaly do tohoto horizontu a narušily by kompoziční vztah mezi dominantou a jejím pozadím. Současně je požadováno neumisťovat záměry do vrcholových partií (např. Kožich), respektovat pohledovou pohodu ze sídel a omezit zásahy v nejcitlivějších částech území. Podmínky a zmírňující opatření ÚO: Výška větrných elektráren nesmí přesáhnout 250 m, v žádné části areálu nesmí výška staveb a zařízení pro ukládání elektřiny přesáhnout 8 m a plocha areálů pro ukládání energie je omezena na max. 0,06 ha na jednu VTE a 0,8 ha pro celou lokalitu. Terénní úpravy nesmí přesáhnout ±5 m. Technické řešení musí minimalizovat zásahy do území, využívat tlumené barevné odstíny a preferovat podzemní vedení infrastruktury. Stanovena ochrana horizontu scenerie kostela Nanebevzetí Panny Marie v Přešticích. Stanovena podmínka ochrany vrcholové partie Kožich. Odůvodnění Z2 URP: Vymezením nebylo možné zcela eliminovat možnost narušení působení na krajinné veduty zmiňované v ÚSK ORP Přeštice Knížská skála, Střížov, Ticholovec s kaplí sv. Vojtěcha, Jindřín, hradiště, Černý les se zříceninou hradu Skála, ve vzdálenostech od 2,5 do 5 km západně od hranice AO, z tohoto důvodu byla v rámci souběžně zpracovaného územního opatření omezena výška potenciálních VTE, čímž je tento vliv zmírněn. Odůvodnění ÚO: …z hlediska ochrany krajinného rázu je třeba zachovat nerušený obraz horizontu uzavírající scenérii přeštického kostela v ose Z-V, VE umisťovat pouze mimo les a neumisťovat VE do vrcholové partie Kožich. Výrok ÚO: Výška větrných elektráren (dále též „VTE") v akcelerační oblasti nepřesáhne 250,0 m, měřeno od úrovně styku stožáru (tubusu) větrné elektrárny se základem po horní úvrať listů rotoru. **Připomínka:** Výrok ÚO tento vliv řeší v podstatě jen výškou VTE, a to 250 m (to je v podstatě aktuální maximum pro stavbu VTE; kromě toho v kartě SEA k AO je sledován nárůst viditelnosti pro výšku věží 120, 170, 200). Není ale jasné, jaký je rámec pro 250 m, proč není veden jako více rušivý, proč není zkoumaný na kartě SEA. Podrobnější podmínky ochrany se stanoví jak v ÚO, tak v Z2 URP až v odůvodnění, což je zcela nedostačující, nezákonné. Ochrana krajinného rázu není dostatečně zajištěna. Výškový limit doprovodné infrastruktury (kontejnerů) 8 m je zcela neadekvátní. Není nijak řešen konflikt mezi těmito stavbami a historickými prvky v krajině (křížky, kapličky, solitérní stromy, aleje podél historických cest) apod. Zároveň je neúnosné, aby dotčené obce předkládaly do připomínek fotografie a umístění konkrétních drobných sakrálních a jiných staveb v území. V SEA ani jinde není řešen pohledový rámec na bloky kontejnerů od bytové výstavby, pouze se předpokládá, že 8metrová výška bude vždy souladná s charakterem území. Takto paušální závěr je nepřijatelný. **Hranice 500 m** Karta k AO: Část Libákovic při hranici 500 m od AO. Újezd u Horšic, Letiny, Řenče – dílčí rekreační objekty při hranici AO. Na J Řenče probíhá výstavba RD, které se nachází do 500 m od AO. Jedná se o jednotlivé objekty při hranici. Předpoklad realizace VTE v dílčí vzdálenosti od hranice, vliv zanedbatelný. Z hlediska stroboskopického efektu nelze vyloučit v místech viditelnost VTE od obytné zástavby vystavení obyvatelstva flicker efektu se zanedbatelným vlivem na veřejné zdraví. Podmínky a zmírňující opatření ÚO: Negativním vlivům předcházeno vymezením AO nad 500 m od zástavby. Podmínka na podrobnou hlukovou studii působení hluku na obytnou zástavbu (chráněné venkovní prostory) zahrnující kumulativní působení ostatních existujících a povolených zdrojů hluku.	

Poř. č.	Připomínkové místo	Číslo jednací	Článek	AO	Připomínka	Vyhodnocení
					Podmínka pro navazující řízení na zpracování studie působení stroboskopického efektu na obytnou zástavbu. Z navržené AO není jasné, zda AO byla reálně posunuta vůči RD ve výstavbě na J Řenče, tj. zda je naplněna podmínka 500metrové hranice. V odůvodnění Z2 URP: Vymezení proběhlo na základě biologického posouzení oblasti B63 v její centrální části jižně od obce Řenče, při dodržení vzdálenosti 0,5 km od obytné zástavby Březí, Skašova, Týniště, Újezdu, osady Štíhlov, Plevňova, Řenčí, Únětic, Libákovic, Drahkova, Letin, Kbelnice, Lázní Letiny a Svárkova, a s ohledem na identifikované hodnoty prověřeného území, a to oblast vysokého rizika pro ptáky podél jižní hranice. Výše uvedené lokality byly z důvodu ochrany uvedených hodnot z vymezení vyloučeny. **Připomínka:** To, zda došlo k posunu jižní hranice, je nepřezkoumatelné. Není jasné, zda tato oblast z AO vypadla, nebo je třeba ji v rámci AO respektovat. **Ochrana drobné zeleně** **Připomínka:** Zcela chybí podmínka ochrany drobné zeleně jako je např. u AOV63: Záměry OZE a související infrastruktury budou umisťovány mimo drobnou krajinnou zeleň (liniová zeleň, plošná zeleň do 0,5 ha) tvořící hodnotnou mozaiku krajiny, vyjma nezbytných křížení liniové dopravní a technické infrastruktury. Případné zničení či zásadní ovlivnění přítomných přírodních biotopů musí být kompenzováno novými výsadbami. Plochy nových výsadeb musí odpovídat alespoň 1,5násobku původní rozlohy a plochy dřevin musí být umístěny ve vzdálenosti minimálně 300 m od paty stožáru nejbližší VTE. Žádáme o doplnění. **AOV62** **Dotčené obce:** Chválenice, Štěnovický Borek, Řenče, Střížovice, Nebílovy, Netunice. V Z2 URP není odůvodněno, jak byl naplněn § 4 odst. 3 ZOZE, tedy proč byla vybrána tato plocha v porovnání s upřednostněním brownfieldů / znehodnocených ploch. **Krajinný ráz** Odůvodnění Z2 URP: Vymezení proběhlo na základě biologického posouzení oblasti B63 v její severní části severozápadně od obce Střížovice, při dodržení vzdálenosti 0,5 km od obytné zástavby sídel Chválenice, Štěnovický Borek, Nebílovy, Netunice, Háje, Osek, Řenče, Střížovice, Chouzovy, a s ohledem na identifikované hodnoty prověřeného území, a to ochrana pohledově exponovaných NKP – zámek Kozel a hradiště Hůrka (ze severu je proto omezeno Farskou skálou) mezi Chválenicemi a Štěnovickým Borkem (s ohledem na doporučení k ochraně krajinného rázu), Regionální biocentrum Černý les, kterému se akcelerační oblast vyhýbá na jihovýchodě a Knížská skála podél jižní hranice, přírodní biotop většího rozsahu jižně od Netunic (na západní hranici plochy). Výše uvedené lokality byly z důvodu ochrany uvedených hodnot z vymezení vyloučeny. Vymezením nebylo možné zcela eliminovat možnost narušení působení na krajinné veduty zmiňované v ÚSK ORP Přeštice Hájsko a Knížská skála ve vzdálenostech od 2,5 do 5 km západně od hranice AO, nicméně výška potenciálních VTE z tohoto důvodu nebyla v rámci souběžně zpracovaného územního opatření omezena kvůli ochraně letounů. Karta AO: Z analýzy viditelnosti vyplývá, že hodnocené území se vyznačuje výraznou koncentrací kulturněhistorických hodnot s vazbou na širší krajinný rámec Plzeňska. V bezprostředním okolí se uplatňuje zejména tvrz, zámek a drobná sakrální architektura, v širším okruhu pak kostely sv. Cyrila a Metoděje, sv. Jakuba Většího a sv. Martina či sousoší Nejsvětější Trojice. Ve vzdálenosti do 5 km se nachází významné památky, jako klášter trinitářů s kostelem sv. Prokopa, kostel Nanebevzetí Panny Marie, zříceniny hradů Radyně a Vlčtejn nebo historická tvrziště a venkovská sídla, která společně utvářejí historicky strukturovanou krajinu s výraznou identitou.	

Poř. č.	Připomínkové místo	Číslo jednací	Článek	AO	Připomínka	Vyhodnocení
					Zásadním prvkem krajinného rázu je však především dominanta hradu Radyně, která se uplatňuje v dálkových pohledech a tvoří jeden z klíčových orientačních a kompozičních prvků širšího území. Hodnocené území zasahuje do pohledového perimetru této dominanty, zejména ze západních směrů, přičemž důležitou roli hrají i dílčí horizonty (např. linie Vysoká – Jelení vrch), které spoluutvářejí obraz této krajinné scény. Umístění větrných elektráren může vést k narušení těchto pohledových vazeb, zejména k oslabení uplatnění dominanty Radyně a k narušení horizontů, které jsou pro její vnímání zásadní. Vzhledem ke stanoveným podmínkám je vliv hodnocen jako mírný. Podmínky a zmírňující opatření ÚO: Výška větrných elektráren nesmí přesáhnout 200 m, max. výška doprovodných staveb, plocha areálů pro ukládání energie. Terénní úpravy nesmí přesáhnout ±5 m. Technické řešení musí minimalizovat zásahy do území, využívat tlumené barevné odstíny a preferovat podzemní vedení infrastruktury. Stanovena podmínka ochrany krajinné scény s dominantou Radyně, a to zejména ze Z pohledových směrů. Je doporučena konfigurace podél horizontu v S–J ose přednostně do J části AO z důvodu zamezení narušení dílčího horizontu Vysoká – Jelení vrch. ÚO: Výška větrných elektráren (dále též „VTE") v akcelerační oblasti nepřesáhne 200,0 m, měřeno od úrovně styku stožáru (tubusu) větrné elektrárny se základem po horní úvrať listů rotoru. Záměry OZE a související infrastruktury budou umísťovány mimo nemovité kulturní památky. Odůvodnění ÚO: Podmínka v odst. 3.1 písm. a) je stanovena k zajištění předvídatelnosti z hlediska bezpečnosti letového provozu a rovněž z důvodu minimalizace vizuálních dopadů na krajinný ráz při současném umožnění výstavby kapacitních VTE. Nejvyšší bod akcelerační oblasti je ve výšce 521 m n. m. (na jižní hranici u lokality Ve vršku), nejnižší pak leží ve výšce 402 m n. m. (na severozápadní hranici akcelerační oblasti u prameniště vodního toku). Převážná většina akcelerační oblasti se nachází ve výškovém rozmezí 460–500 m n. m., čemuž by odpovídala výška horní úvratě rotoru maximálně 660–700 m n. m. Na trhu je k dispozici vícero typů větrných elektráren o výšce od terénu po horní úvrať listů rotorů kolem 195 m, tedy s rezervou méně než 200 m. Z hlediska krajinného rázu respektovat krajinnou scénu s dominantou Radyně, a to zejména ze západních pohledových směrů v severní části akcelerační oblasti. VTE je vhodné konfigurovat podél horizontu v severojižní ose přednostně do jižní části akcelerační oblasti a zamezit tak narušení dílčího horizontu Vysoká – Jelení vrch. Podmínka v odst. 3.1 písm. b) je stanovena za účelem ochrany nemovitých kulturních památek a nepřekročení přijatelné míry vlivu realizovaných úložišť elektřiny, která splňují definici záměru OZE, na krajinný ráz. **Připomínka:** Není zřejmé, zda citlivé plochy uvedené v odůvodnění Z2 URP byly z AO vyloučeny. Věta „Výše uvedené lokality byly z důvodu ochrany uvedených hodnot z vymezení vyloučeny." se vztahuje k popisu celé AO. Jedná se však o popis matoucí. Odůvodnění Z2 URP uvádí, že navržená AO má vliv na řadu krajinných a kulturních hodnot. Jejich ochrana je však ve výroku ÚP zajištěna primárně stanovením maximální výšky VTE. Teprve v odůvodnění jsou uvedeny podmínky umístění VTE v krajině. Opatření z karty AO nejsou do výroku ÚO závazně přenesena. **Toto řešení je nepřípustné. Podmínky umístění musí být stanoveny přímo ve výroku.** V Z2 URP se hovoří o možnosti narušení působení na krajinné veduty zmiňované v ÚSK ORP Přeštice Hájsko a Knížská skála, z karty AO ani z ÚO není zřejmé, jak se s ochranou této hodnoty vypořádaly. Ve výroku je uvedeno, že záměry VTE musí být umísťovány mimo nemovité kulturní památky. Není jasné, co tento výrok znamená – zda jsou tyto památky součástí AO; pokud nikoliv, proč je tato podmínka stanovena? VTE nesmí být umístěna na půdorysu památky, ale může být umístěna v těsné blízkosti vedle ní?	

Poř. č.	Připomínkové místo	Číslo jednací	Článek	AO	Připomínka	Vyhodnocení
					Text v odůvodnění Z2 URP „nicméně výška potenciálních VTE z tohoto důvodu nebyla v rámci souběžně zpracovaného územního opatření omezena kvůli ochraně letounů" je nesrozumitelný; není jasné, jaký má vztah k omezení výšky na 200 m, resp. k ochraně letounů. **K ochraně druhů** Karta AO: Dle dat poskytnutých společností ČESON se nejbližší významnější lokalita s výskytem netopýrů (zimoviště, letní kolonie, větší počet jedinců citlivých druhů netopýrů) nachází cca 5 km od AO. Minimální ochranná zóna kolem každé význačné lokality u VTE by měla činit 3 km. Tato podmínka je splněna. Podmínky a zmírňující opatření ÚO: Negativním vlivům předcházeno vymezením AO mimo hlavní přírodně cenné lokality. Nastaveny podmínky ochrany pro mokřady, prameniště, rašeliniště, vodní plochy a toky – tj. realizace ve vzdálenosti min. 8 metrů od břehové hrany. Nastaveny podmínky pro ochranu ptáků, nastaveny provozní podmínky pro ptáky. Je stanoveno omezení a spektrum osvětlení pro ochranu hmyzu a další živočichy. Je stanovena ochrana obojživelníků v době jarní migrace. **Připomínka:** Není jasné, jak je zaručeno „Minimální ochranná zóna kolem každé význačné lokality u VTE by měla činit 3 km. Tato podmínka je splněna." Žádáme o doplnění. **RBC Černý les a Knížské skály** **Připomínka:** AOV62 se vyhýbá lokalitám Černý les a Knížské skály. Tyto oblasti však tvoří významné přírodní prvky v území. RBC Černý les je regionální biocentrum ÚSES a představuje významné jádro ekologické stability v širším krajinném systému nad Střížovicemi. Jeho význam nelze posuzovat izolovaně pouze podle hranice biocentra, ale ve vazbě na okolní lesní porosty, drobné vodní prvky a další krajinné struktury. Tyto prvky společně vytvářejí funkční síť stanovišť, potravních zdrojů a migračních tras pro druhy vázané na lesní, vodní i otevřenou zemědělskou krajinu. SEA ani další dokumenty se těmito širšími vztahy nezabývají. Bez řádné navazující EIA tak při stavbě VTE ve vymezených AO může dojít k zásahům do sousedních krajinných rámců, které v rámci vymezování AO nebyly hodnoceny. Knížské skály jsou obrazem významné lokální dominanty, které spolu s lesními komplexy vytvářejí typický obraz krajiny jižního Plzeňska a představují významný prvek rekreačního a estetického vnímání území. **Ochrana drobné zeleně** **Připomínka:** Zcela chybí podmínka ochrany drobné zeleně jako je např. u AOV63: Záměry OZE a související infrastruktury budou umisťovány mimo drobnou krajinnou zeleň (liniová zeleň, plošná zeleň do 0,5 ha) tvořící hodnotnou mozaiku krajiny, vyjma nezbytných křížení liniové dopravní a technické infrastruktury. Případné zničení či zásadní ovlivnění přítomných přírodních biotopů musí být kompenzováno novými výsadbami. Plochy nových výsadeb musí odpovídat alespoň 1,5násobku původní rozlohy a plochy dřevin musí být umístěny ve vzdálenosti minimálně 300 m od paty stožáru nejbližší VTE. Žádáme o doplnění. **AOV63** **Dotčené obce:** Řenče, Letiny, Střížovice, Chlum, Únětice, Seč. V odůvodnění Z2 URP není odůvodněno, jak byl naplněn § 4 odst. 3 ZOZE, tedy proč byla vybrána tato plocha v porovnání s upřednostněním brownfieldů / znehodnocených ploch. **Připomínka:** Lokalita je vymezena na hranici požadované velikosti, jedná se o AOV velikosti 2,6 km². V podmínkách AOV je současně uvedeno „V území podél vodního toku Olešenský potok vyznačeném v příloze jako území, které není součástí akcelerační oblasti, nebudou uplatňovány podmínky územního opatření.", tj. fakticky je AOV zmenšena.	

Poř. č.	Připomínkové místo	Číslo jednací	Článek	AO	Připomínka	Vyhodnocení
					Dále platí, že záměry OZE a související infrastruktury budou umisťovány mimo mokřady, prameniště, rašeliniště, vodní plochy a toky (trvalé i občasné) ve vzdálenosti min. 8 metrů od břehové hrany, vyjma nezbytných křížení liniové dopravní a technické infrastruktury s vodním tokem; záměry OZE budou umisťovány mimo plochy a koridory lokálního územního systému ekologické stability (dále jen „ÚSES") a mimo regionální a nadregionální biokoridory, vyjma nezbytných křížení liniové dopravní a technické infrastruktury s biokoridory. Dochází tak k další redukci. AOV tak nemůže splňovat zadáním stanovenou minimální rozlohu. **Žádáme o zrušení AOV63.** **Krajinný ráz** Odůvodnění Z2 URP: Vymezení proběhlo na základě biologického posouzení oblasti B63 severně a východně od Únětic, při dodržení vzdálenosti 0,5 km od obytné zástavby sídel Únětice, Letiny, Seč, Chlum a Střížovice, mimo aktivní zónu záplavového území Olešenského potoka a s ohledem na identifikované hodnoty prověřeného území, a to regionální biocentrum (RB 882). Výše uvedené lokality byly z důvodu ochrany uvedených hodnot z vymezení vyloučeny. Vymezením nebylo možné zcela eliminovat možnost narušení působení na krajinné veduty zmiňované v ÚSK ORP Přeštice Hájsko a Knížská skála, nicméně výška potenciálních VTE z tohoto důvodu je v rámci souběžně zpracovaného územního opatření omezena, vliv na dotčení krajinných hodnot je kompenzován. Karta AO: Z analýzy viditelnosti vyplývá, že hodnocené území se vyznačuje přítomností kulturně-historických hodnot v kombinaci s harmonicky utvářenou krajinou s výraznými dominantami. V bezprostředním okolí se nachází drobné sakrální objekty a historické hospodářské struktury, zatímco v širším území do 5 km se uplatňují významné památky, jako kostel Nanebevzetí Panny Marie, kostely sv. Cyrila a Metoděje, sv. Jakuba Většího či sv. Prokopa, doplněné tvrzemi, zámky a historickými sídly. V širším krajinném rámci se prosazují také významné dominanty, například zřícenina hradu Vlčtejn, zámek Kozel nebo areály historických hradišť. Krajina je zde formována kombinací kulturních dominant a přírodního rámce Plánického hřebene, přičemž důležitou roli hrají lesní porosty tvořící horizonty a vymezující jednotlivé krajinné prostory. Významným prvkem je zejména vrcholová partie Pahorek a navazující lesní komplex, který tvoří důležitý pohledový horizont a zároveň významnou krajinnou elevaci v širším prostoru Střížovic. Umístění větrných elektráren by mohlo narušit tyto horizonty, zejména v případě zásahů do vrcholových partií nebo lesních porostů, a tím negativně ovlivnit obraz krajiny i uplatnění kulturních dominant. Vhodné je proto neumisťování větrných elektráren do vrcholových partií a lesních komplexů a respektovat skalní útvary a přirozené horizonty. V severní části je možné uvažovat omezené soustředění záměru v podobě menší skupiny, v jižní části pak liniové uspořádání při respektování výškových limitů. S ohledem na tato opatření lze vyhodnotit vliv jako mírně negativní. Podmínky a zmírňující opatření ÚO: Výška větrných elektráren nesmí přesáhnout 200 m, výška doprovodných staveb 8 m a plocha areálů pro ukládání energie max. 0,06 ha na jednu VTE a 0,4 ha pro celou lokalitu. Terénní úpravy nesmí přesáhnout ±5 m. Technické řešení musí minimalizovat zásahy do území, využívat tlumené barevné odstíny a preferovat podzemní vedení infrastruktury. Stanoveno doporučení neumisťovat VTE do lesních porostů Sečského lesa a vrcholových partií vrchu Pahorek. Stanoveno doporučení konfigurace VTE. **Připomínka:** Není zřejmé, jak bylo území vymezeno, odůvodnění Z2 URP uvádí, že Výše uvedené lokality byly z důvodu ochrany uvedených hodnot z vymezení vyloučeny, ale není zřejmé, čeho všeho se to týká, resp. co v území AO zůstává. Z2 URP požaduje ochranu krajinných hodnot, nicméně tato je ve výroku ÚO řešena primárně výškou elektráren. Teprve v odůvodnění ÚO je uvedeno „Z hlediska krajinného rázu se nedoporučuje umisťovat VTE do lesních porostů Sečského lesa, který zde tvoří dílčí vymezující horizont, a do vrcholových partií	

Poř. č.	Připomínkové místo	Číslo jednací	Článek	AO	Připomínka	Vyhodnocení
					vrchu Pahorek, který tvoří pohledově významnou elevaci v krajině Střížovic. Je vhodné uspořádat VTE v jižní části akcelerační oblasti v severojižní ose a na severu akcelerační oblasti je naopak konfigurovat do shluku." Je nutné tuto podmínku přenést do výrokové části ÚO. Je nutné doplnit také dopad na hodnoty, které zmiňuje Z2 URP – Hájsko a Knížská skála, protože právě k nim váže negativní dopady. S těmito hodnotami výslovně nepracuje ani karta AO ani ÚO, je třeba sladit všechny související dokumenty. Ve výroku je uvedeno, že záměry VTE musí být umísťovány mimo nemovité kulturní památky. Není jasné, co tento výrok znamená – zda jsou tyto památky součástí AO; pokud nikoliv, proč je tato podmínka stanovena? VTE nesmí být umístěna na půdorysu památky, ale může být umístěna v těsné blízkosti vedle ní? **K ochraně druhů** Karta AO: Dle dat poskytnutých společností ČESON se nejbližší významnější lokalita s výskytem netopýrů (zimoviště, letní kolonie, větší počet jedinců citlivých druhů netopýrů) nachází cca 8 km od AO. Minimální ochranná zóna kolem každé význačné lokality u VTE by měla činit 3 km. Tato podmínka je splněna. V AO lze předpokládat výskyt citlivých druhů netopýrů (netopýr hvízdavý, netopýr nejmenší, netopýr rezavý aj.). ÚO stanovuje podmínku ochrany netopýrů, resp. způsob a opatření k ochraně netopýrů bude stanoven po monitoringu letounů, který bude muset provozovatel zajistit. Lze předpokládat mírně negativní vliv. Podmínky a zmírňující opatření ÚO: Negativním vlivům předcházeno vymezením AO mimo hlavní přírodně cenné lokality. Stanoveny podmínky pro ochranu habitatů. Nastaveny podmínky ochrany pro mokřady, prameniště, rašeliniště, vodní plochy a toky – tj. realizace ve vzdálenosti min. 8 metrů od břehové hrany. Nastaveny podmínky pro ochranu ptáků, nastaveny provozní podmínky pro ptáky a netopýry. Je stanoveno omezení a spektrum osvětlení pro ochranu hmyzu a další živočichy. Je stanovena ochrana obojživelníků v době jarní migrace. **Připomínka:** Není jasné, jak je zaručeno „Minimální ochranná zóna kolem každé význačné lokality u VTE by měla činit 3 km. Tato podmínka je splněna." Žádáme o doplnění. **K ochraně biotopů** **Připomínka:** AOV63 je definována cennými biotopy: údolí Únětického potoka (6410) a v okolí silnice II/178 (9170, 6510, 8220) se stanovením podmínek: Údolní nivy drobných toků jsou významnými krajinnými prvky typu údolní niva, na který jsou vázány výskyty zachovaných přírodních biotopů. V údolní nivě Únětického potoka se vyskytují zachovalé přírodní biotopy T1.9 – střídavě vlhké bezkolencové louky, K1 – mokřadní vrbiny a L7.2 – vlhké acidofilní doubravy. Dále se nad silnicí II/178 nachází přírodní biotopy L3.1 – hercynské dubohabřiny, T1.1 – mezofilní ovsíkové louky a K3 – vysoké mezofilní a xerofilní křoviny. Zásahy do těchto ploch mají řadu podmínek. Žádáme o přehodnocení, zda toto území má být zahrnuto do AOV, jestliže je prokázána jeho vysoká biologická hodnota. Zároveň jde o údolní nivy, které mají v krajině velký význam, o to spíše v rámci potřeby adaptačních opatření. **<u>Závěr</u>** Jsme si vědomi situace v oblasti energetiky, jsme seznámeni s cíli vnitrostátního klimatického energetického plánu včetně cílů na úseku OZE. Způsob řešení – prosazování OZE v území nejprve zásadními změnami v ochraně nezastavěného území (Lex OZE I a navazující právní úpravy) a nyní způsobem vymezení a zejména úrovní vymezení AO státem namísto nižších úrovní územního plánování však považujeme za nevhodný. Obec nesouhlasí s předloženým vymezením AO, a to v kontextu výše uvedených připomínek. Žádá o jejich zásadní přepracování, případně zrušení v kontextu připomínek výše a o zahájení zcela nové komunikace státu přímo s dotčenými obcemi. Je třeba reflektovat to, že v podmínkách území ČR případně nelze velkoplošné AO, které by byly v souladu s REDIII, resp. ZOZE, vymezit, a bude nutné hledat řešení v menších, rozptýlenějších záměrech.	

Poř. č.	Připomínkové místo	Číslo jednací	Článek	AO	Připomínka	Vyhodnocení
					Předložený návrh je nezákonný, nesplňuje požadované obsahové parametry, není dostatečně odůvodněný, narušuje základní principy právního státu, právo na samosprávu, jakož i principy územního plánování.	
8927.	Takacsová Marie	MMR-46207-2026-81	99czzh	AOV84	**Věc: Připomínka k návrhu Změny č. 2 ÚRP** **Text připomínky** Podatel nesouhlasí s vymezením akcelerační oblasti AOV84 a žádá, aby tato akcelerační oblast nebyla ve Změně č. 2 Územního rozvojového plánu vymezena a aby nebylo vydáno územní opatření AOV84. **Odůvodnění uplatněné připomínky** **1. Direktivní vymezení AOV** Podatel se domnívá, že není nezbytné (a neplyne to ani ze směrnice EU RED III), aby akcelerační oblasti pro VTE (dále jen „AOV") byly vymezeny direktivně na celostátní úrovni. Je naprosto dostačující, když by Změna č. 2 Územního rozvojového plánu (dále jen „Změna č. 2") dala obcím povinnost, aby prověřily možnosti vymezení AOV v územních plánech. Na základě tohoto pokynu by samosprávy znalé místních poměrů po dohodě s občany vymezily vhodné lokality pro VTE. Díky tomu by byly zohledněny s potřebnou pečlivostí a v nutné podrobnosti zásahy do veřejných zájmů, které není možné na úrovni Změny č. 2 zhodnotit, neboť to její velké měřítko neumožňuje. **2. Diskriminační vymezení AOV** Ve Změně č. 2 ÚRP není dostatečně vysvětleno, proč je třeba vymezit akcelerační oblasti právě tak, jak to činí Změna č. 2, jinými slovy není pochopitelné, proč právě počet AOV, se kterým Změna č. 2 počítá, povede ke splnění klimatických a energetických cílů a proč vymezení jiné oblasti již není zapotřebí nebo proč by klimatické a energetické cíle nemohly být plněny i bez AOV84, když není ke splnění těchto cílů (které ani nejsou ve Změně č. 2 specifikovány) zapotřebí ani o jednu AOV více. Lokalita, kde je AOV84 přitom není nijak výjimečná z hlediska potenciálu pro VTE (nebo alespoň není ve Změně č. 2 přesvědčivě popsáno, proč se AOV84 svým větrným potenciálem tak výrazně odlišuje od dalších oblastí, kde AOV vymezeny nebyly). Lze tedy předpokládat, že existují i jiné shodné oblasti, kde však z nejasných důvodů AOV nebyly vymezeny. To považuje podatel za diskriminační. Diskriminovány jsou i samosprávy, na jejichž území jsou AOV vymezeny. Vymezení AOV totiž představuje jakousi stavební uzávěru, kdy obec nemůže v dotčeném území měnit územní plán podle svých potřeb, ale musí respektovat vymezenou AOV. Vedle toho pak nebudou investoři VTE motivováni, aby s obcí uzavřeli férovou plánovací smlouvu a poskytli obci a jejím občanům dostatečné kompenzace za negativní dopady provozu VTE. Záměry VTE povolované v AOV totiž budou protežovány a jejich výstavba výrazně usnadněna. Tato diskriminace přímo ovlivňuje i občany samospráv. **3. Nedostatečné posouzení vlivů** Vymezení AOV s největší pravděpodobností povede k tomu, že záměry VTE v nich umisťované budou upřednostňovány a nedojde už nikdy k řádnému posouzení jejich negativních dopadů na životní prostředí, na zdraví a životy lidí. Proto by mělo být vyhodnocení vlivů Změny č. 2 a územního opatření pro AOV84 extrémně podrobné a kvalitní, prakticky na úrovni EIA. Překážkou pro takové podrobné posouzení je ale fakt, že je měřítko Územního rozvojového plánu příliš velké a neumožňuje skutečně posoudit dopady vymezení AOV (jiné by to bylo na úrovni územního plánu, resp. v procesu EIA se znalostí konkrétního záměru). Vzhledem k tomu, že na vymezení akceleračních oblastí naváže zrychlené a zjednodušené povolovací řízení před Dopravním a energetickým stavebním úřadem (DESÚ), v rámci kterého bude úřad prakticky pouze ověřovat, zda jsou záměry v souladu s vágními a nic neříkajícími podmínkami územního opatření AOV84. V souladu s těmito obecnými podmínkami ale budou téměř jakékoliv záměry, což znamená, že vlivy VTE realizovaných v AOV84 nebudou nikdy reálně posouzeny.	**Akceptováno.** Akcelerační oblast AOV84 Doubravice byla vypuštěna.

Poř. č.	Připomínkové místo	Číslo jednací	Článek	AO	Připomínka	Vyhodnocení
					Podatel se domnívá, že je nezbytné, aby všechny vlivy VTE byly skutečně a podrobně posouzeny. Vágní posouzení Změny č. 2 nebo územního opatření AOV84 je naprosto nedostatečné. Podatel se domnívá, že vadné posouzení dopadů VTE může mít nejen přímý vliv na jeho zdraví včetně psychické pohody, ale také to může ovlivnit socioekonomický rozvoj obce, ve které žije. Za zásadní považuji také skutečnost, že v širším okolí Březovic a Vísky jsou navrženy hned tři akcelerační oblasti – AOV82, AOV83 a AOV84. Dopady proto nelze hodnotit izolovaně pouze u jedné oblasti. Pro obyvatele bude rozhodující celková proměna širší krajiny, kumulace pohledových vlivů, hluku, dopravy při výstavbě a celkové technizace území. Takové kumulativní posouzení však v návrhu chybí. **Zanedbatelné pozitivní vlivy vymezení AO** V odůvodnění Změny č. 2 ani územního opatření není možné dohledat vyčíslení přínosu AOV84 pro snížení energetické závislosti anebo snížení produkce CO_2. Ve vyhodnocení vlivů územního opatření AOV84 se ale uvádí k pozitivním vlivům (přínosům) vymezení AOV a realizace VTE: „Zanedbatelný až mírně pozitivní vliv k ochraně klimatu uplatnění AO se uplatní v globálním měřítku, tedy i z hlediska přeshraničního působení." V dokumentaci Změny č. 2 a územního opatření je tedy přiznáno, že přínosy VTE realizovaných v AOV84 budou zanedbatelné, byť chybí konkrétní čísla. V takové situaci není pochopitelné, jak mohl zájem na vymezení AOV84 převážit nad ostatními konkrétně specifikovanými veřejnými zájmy, které naopak výstavba VTE ovlivní výrazně (byť to nekvalitně zpracované vyhodnocení Změny č. 2 a územního opatření nepřiznává). Dále se ve vyhodnocení územního opatření AOV84 uvádí: „Vlivy na ovzduší v době výstavby zanedbatelné (prašnost při přesunu zemin, emise ze spalování PHM, sekundární prašnost), v době provozu mírně pozitivní z důvodu náhrady spalovacích zdrojů při výrobě el. energie." Vzhledem k tomu, že se ve vyhodnocení uvádí, že vliv AOV84 na ochranu klimatu bude zanedbatelný, bude logicky zanedbatelný rozsah, ve kterém VTE realizované v AOV84 nahradí spalovací zdroje. Změna č. 2 ani územní opatření tento závěr nevyvrací, neobsahují totiž vyčíslení toho, v jak velkém rozsahu VTE realizované v AOV84 nahradí spalovací zdroje a jaký přesně vliv bude mít tato náhrada na cíle sledované Změnou č. 2, tedy snížení energetické závislosti ČR a snížení produkce CO_2. Je také třeba řádně vyhodnotit, proč těchto cílů nelze dosáhnout jinými způsoby (zvýšení počtu bloků JEDU, popř. JETE, rozvoj vodíkové infrastruktury v souladu s Vodíkovou strategií ČR, větší důraz na rozvoj FVE). Proto ani blíže nespecifikovaná náhrada spalovacích zdrojů není důvod, proč by měl zájem na vymezení AOV84 převážit nad jinými zájmy v území. **4. Výška VTE a rozloha AO** Ve Změně č. 2 ani v územním opatření pro AOV84 není vysvětleno, proč byla zvolena právě tato rozloha AO a proč má AOV právě tyto konkrétní hranice a proč právě toto vymezení AOV povede ke splnění cílů Změny č. 2. Jinými slovy není vysvětleno, proč nemůže být AO vymezena jiným způsobem tak, aby kupř. byly VTE umisťovány v dostatečné vzdálenosti od zastavěného území a zastavitelných ploch podle územních plánů (min 1,5 km) a není porovnáno, zda by toto jiné vymezení AOV třeba také nevedlo ke splnění cílů Změny č. 2. Podatel se domnívá, že to ale vzhledem k nespecifičnosti cílů Změny č. 2 není ani možné, proto by také vůbec neměla být AOV84 vymezena. **5. Hluková zátěž** Podatel zásadně nesouhlasí s tím, že Změna č. 2 ani příslušné územní opatření vůbec neřeší negativní dopady hluku. Hluk totiž Změna č. 2 chápe jako normální integrální součást VTE, bez které to prostě nejde a je třeba se s tím smířit. Tento přístup nejlépe demonstruje přirovnání hluku z VTE k v podstatě příjemnému „šumění lesa", které mohou zaregistrovat jen neurotické osoby. Podatel se proto domnívá, že hlukové vlivy nebyly zhodnoceny a ve skutečnosti to ani není možné bez znalosti konkrétního projektu. Podatel zdůrazňuje, že nepovažuje za dostatečné, aby byla hluková zátěž řešena až v hlukové studii zpracované investorem. Takový přístup není schopný zajistit reálnou ochranu lidského zdraví. **6. Vlivy na krajinný ráz**	

Poř. č.	Připomínkové místo	Číslo jednací	Článek	AO	Připomínka	Vyhodnocení
					Větrné elektrárny mají zásadní vlivy na krajinný ráz. Ve Vyhodnocení vlivů územního opatření AOV84 se uvádí: „Z analýzy viditelnosti vyplývá, že hodnocené území se vyznačuje mimořádně citlivým vztahem ke krajině CHKO Kokořínsko a k ikonické dominantě Bezdězu, přičemž současně obsahuje vysokou koncentraci kulturně-historických hodnot. V bezprostředním okolí se nachází hradiště Hradiště, kostel Narození Panny Marie, kostel sv. Václava s farou, kaple Nejsvětější Trojice a historická venkovská zástavba. Ve vzdálenosti do 2 km navazují kostel Povýšení sv. Kříže, pivovar a zámek. V širším území do 5 km se uplatňují další významné památky, včetně hradu Houska, hradiště Hrádek, kostelů, sochařských děl a zříceniny kostela Nejsvětější Trojice. Ve vzdálenosti do 15 km se pak koncentrují zásadní dominanty širšího regionu, zejména areál hradu Bezděz, hrad Kokořín, hrad Michalovice, hradiště a rozsáhlý soubor sakrálních i světských staveb. Území je přímým kontaktním prostorem okrajů CHKO Kokořínsko a současně prostorem, v němž je nutné zachovat nerušené výhledy na Bezděz i jeho pozadí při pohledech z Ještědského hřbetu v ose severovýchod–jihozápad. Zároveň je třeba respektovat obraz Mšena a scenérie Kokořínska jako celku. Jde tedy o území, kde se střetává vysoká koncentrace památek s mimořádně citlivým krajinným kontextem." V případě obce Březovice je nutné zvláště zohlednit místní část Víska, která je vesnickou památkovou rezervací. Její hodnota nespočívá pouze v jednotlivých stavbách lidové architektury, ale také v dochované urbanistické struktuře, venkovském měřítku, pohledových vazbách a zasazení sídla do okolní krajiny. Případné umístění větrných elektráren v okolní krajině by mohlo zásadně narušit historický a krajinný rámec tohoto památkově chráněného území. Tento dopad však nebyl ve vztahu k Vísce konkrétně vyhodnocen. Jak je možné, že všechny tyto vlivy jsou hodnoceny jako zanedbatelné, když přitom VTE budou představovat novou dominantu, která jednoznačně výrazně ovlivní krajinu, to není ve Změně č. 2 ani v územním opatření vysvětleno. Vliv VTE na krajinný ráz bude mít ještě další dopady – již napořád bude hodnota krajinného rázu snížena, takže bude možné do území umisťovat i další záměry, které by jinak kvůli ochraně krajinného rázu nebyly přípustné. **7. Větší odstup od obcí** Za přiměřené nepovažuji, aby se vycházelo pouze z minimální vzdálenosti 500 m od obytné zástavby. U staveb o výšce až 200 m je nutné hodnotit nejen hlukové limity, ale také vizuální dopad, stroboskopický efekt, noční osvětlení, psychickou pohodu obyvatel a celkovou změnu charakteru krajiny. Z těchto důvodů považuji za nezbytné, aby byla posuzována výrazně větší odstupová vzdálenost od obytné zástavby i zastavitelných ploch. **8. Další připomínky** (nevyplněno)	
8928.	Černá Jitka JUDr.	MMR-46208-2026-81	99czzh	AOV84	**Věc: Připomínka k návrhu Změny č. 2 ÚRP** **Text připomínky** Podatel nesouhlasí s vymezením akcelerační oblasti AOV84 a žádá, aby tato akcelerační oblast nebyla ve Změně č. 2 Územního rozvojového plánu vymezena a aby nebylo vydáno územní opatření AOV84. **Odůvodnění uplatněné připomínky** **1. Direktivní vymezení AOV** Podatel se domnívá, že není nezbytné (a neplyne to ani ze směrnice EU RED III), aby akcelerační oblasti pro VTE (dále jen „AOV") byly vymezeny direktivně na celostátní úrovni. Je naprosto dostačující, když by	**Akceptováno.** Akcelerační oblast AOV84 Doubravice byla vypuštěna.

Poř. č.	Připomínkové místo	Číslo jednací	Článek	AO	Připomínka	Vyhodnocení
					Změna č. 2 Územního rozvojového plánu (dále jen „Změna č. 2") dala obcím povinnost, aby prověřily možnosti vymezení AOV v územních plánech. Na základě tohoto pokynu by samosprávy znalé místních poměrů po dohodě s občany vymezily vhodné lokality pro VTE. Díky tomu by byly zohledněny s potřebnou pečlivostí a v nutné podrobnosti zásahy do veřejných zájmů, které není možné na úrovni Změny č. 2 zhodnotit, neboť to její velké měřítko neumožňuje. **2. Diskriminační vymezení AOV** Ve Změně č. 2 ÚRP není dostatečně vysvětleno, proč je třeba vymezit akcelerační oblasti právě tak, jak to činí Změna č. 2, jinými slovy není pochopitelné, proč právě počet AOV, se kterým Změna č. 2 počítá, povede ke splnění klimatických a energetických cílů a proč vymezení jiné oblasti již není zapotřebí nebo proč by klimatické a energetické cíle nemohly být plněny i bez AOV84, když není ke splnění těchto cílů (které ani nejsou ve Změně č. 2 specifikovány) zapotřebí ani o jednu AOV více. Lokalita, kde je AOV84 přitom není nijak výjimečná z hlediska potenciálu pro VTE (nebo alespoň není ve Změně č. 2 přesvědčivě popsáno, proč se AOV84 svým větrným potenciálem tak výrazně odlišuje od dalších oblastí, kde AOV vymezeny nebyly). Lze tedy předpokládat, že existují i jiné shodné oblasti, kde však z nejasných důvodů AOV nebyly vymezeny. To považuje podatel za diskriminační. Diskriminovány jsou i samosprávy, na jejichž území jsou AOV vymezeny. Vymezení AOV totiž představuje jakousi stavební uzávěru, kdy obec nemůže v dotčeném území měnit územní plán podle svých potřeb, ale musí respektovat vymezenou AOV. Vedle toho pak nebudou investoři VTE motivováni, aby s obcí uzavřeli férovou plánovací smlouvu a poskytli obci a jejím občanům dostatečné kompenzace za negativní dopady provozu VTE. Záměry VTE povolované v AOV totiž budou protežovány a jejich výstavba výrazně usnadněna. Tato diskriminace přímo ovlivňuje i občany samospráv. **3. Nedostatečné posouzení vlivů** Vymezení AOV s největší pravděpodobností povede k tomu, že záměry VTE v nich umisťované budou upřednostňovány a nedojde už nikdy k řádnému posouzení jejich negativních dopadů na životní prostředí, na zdraví a životy lidí. Proto by mělo být vyhodnocení vlivů Změny č. 2 a územního opatření pro AOV84 extrémně podrobné a kvalitní, prakticky na úrovni EIA. Překážkou pro takové podrobné posouzení je ale fakt, že je měřítko Územního rozvojového plánu příliš velké a neumožňuje skutečně posoudit dopady vymezení AOV (jiné by to bylo na úrovni územního plánu, resp. v procesu EIA se znalostí konkrétního záměru). Vzhledem k tomu, že na vymezení akceleračních oblastí naváže zrychlené a zjednodušené povolovací řízení před Dopravním a energetickým stavebním úřadem (DESÚ), v rámci kterého bude úřad prakticky pouze ověřovat, zda jsou záměry v souladu s vágními a nic neříkajícími podmínkami územního opatření AOV84. V souladu s těmito obecnými podmínkami ale budou téměř jakékoliv záměry, což znamená, že vlivy VTE realizovaných v AOV84 nebudou nikdy reálně posouzeny. Podatel se domnívá, že je nezbytné, aby všechny vlivy VTE byly skutečně a podrobně posouzeny. Vágní posouzení Změny č. 2 nebo územního opatření AOV84 je naprosto nedostatečné. Podatel se domnívá, že vadné posouzení dopadů VTE může mít nejen přímý vliv na jeho zdraví včetně psychické pohody, ale také to může ovlivnit socioekonomický rozvoj obce, ve které žije. Za zásadní považuji také skutečnost, že v širším okolí Březovic a Vísky jsou navrženy hned tři akcelerační oblasti – AOV82, AOV83 a AOV84. Dopady proto nelze hodnotit izolovaně pouze u jedné oblasti. Pro obyvatele bude rozhodující celková proměna širší krajiny, kumulace pohledových vlivů, hluku, dopravy při výstavbě a celkové technizace území. Takové kumulativní posouzení však v návrhu chybí. **Zanedbatelné pozitivní vlivy vymezení AO**	

Poř. č.	Připomínkové místo	Číslo jednací	Článek	AO	Připomínka	Vyhodnocení
					V odůvodnění Změny č. 2 ani územního opatření není možné dohledat vyčíslení přínosu AOV84 pro snížení energetické závislosti anebo snížení produkce CO_2. Ve vyhodnocení vlivů územního opatření AOV84 se ale uvádí k pozitivním vlivům (přínosům) vymezení AOV a realizace VTE: „Zanedbatelný až mírně pozitivní vliv k ochraně klimatu uplatnění AO se uplatní v globálním měřítku, tedy i z hlediska přeshraničního působení." V dokumentaci Změny č. 2 a územního opatření je tedy přiznáno, že přínosy VTE realizovaných v AOV84 budou zanedbatelné, byť chybí konkrétní čísla. V takové situaci není pochopitelné, jak mohl zájem na vymezení AOV84 převážit nad ostatními konkrétně specifikovanými veřejnými zájmy, které naopak výstavba VTE ovlivní výrazně (byť to nekvalitně zpracované vyhodnocení Změny č. 2 a územního opatření nepřiznává). Dále se ve vyhodnocení územního opatření AOV84 uvádí: „Vlivy na ovzduší v době výstavby zanedbatelné (prašnost při přesunu zemin, emise ze spalování PHM, sekundární prašnost), v době provozu mírně pozitivní z důvodu náhrady spalovacích zdrojů při výrobě el. energie." Vzhledem k tomu, že se ve vyhodnocení uvádí, že vliv AOV84 na ochranu klimatu bude zanedbatelný, bude logicky zanedbatelný rozsah, ve kterém VTE realizované v AOV84 nahradí spalovací zdroje. Změna č. 2 ani územní opatření tento závěr nevyvrací, neobsahují totiž vyčíslení toho, v jak velkém rozsahu VTE realizované v AOV84 nahradí spalovací zdroje a jaký přesně vliv bude mít tato náhrada na cíle sledované Změnou č. 2, tedy snížení energetické závislosti ČR a snížení produkce CO_2. Je také třeba řádně vyhodnotit, proč těchto cílů nelze dosáhnout jinými způsoby (zvýšení počtu bloků JEDU, popř. JETE, rozvoj vodíkové infrastruktury v souladu s Vodíkovou strategií ČR, větší důraz na rozvoj FVE). Proto ani blíže nespecifikovaná náhrada spalovacích zdrojů není důvod, proč by měl zájem na vymezení AOV84 převážit nad jinými zájmy v území. **4. Výška VTE a rozloha AO** Ve Změně č. 2 ani v územním opatření pro AOV84 není vysvětleno, proč byla zvolena právě tato rozloha AO a proč má AOV právě tyto konkrétní hranice a proč právě toto vymezení AOV povede ke splnění cílů Změny č. 2. Jinými slovy není vysvětleno, proč nemůže být AO vymezena jiným způsobem tak, aby kupř. byly VTE umisťovány v dostatečné vzdálenosti od zastavěného území a zastavitelných ploch podle územních plánů (min 1,5 km) a není porovnáno, zda by toto jiné vymezení AOV třeba také nevedlo ke splnění cílů Změny č. 2. Podatel se domnívá, že to ale vzhledem k nespecifičnosti cílů Změny č. 2 není ani možné, proto by také vůbec neměla být AOV84 vymezena. **5. Hluková zátěž** Podatel zásadně nesouhlasí s tím, že Změna č. 2 ani příslušné územní opatření vůbec neřeší negativní dopady hluku. Hluk totiž Změna č. 2 chápe jako normální integrální součást VTE, bez které to prostě nejde a je třeba se s tím smířit. Tento přístup nejlépe demonstruje přirovnání hluku z VTE k v podstatě příjemnému „šumění lesa", které mohou zaregistrovat jen neurotické osoby. Podatel se proto domnívá, že hlukové vlivy nebyly zhodnoceny a ve skutečnosti to ani není možné bez znalosti konkrétního projektu. Podatel zdůrazňuje, že nepovažuje za dostatečné, aby byla hluková zátěž řešena až v hlukové studii zpracované investorem. Takový přístup není schopný zajistit reálnou ochranu lidského zdraví. **6. Vlivy na krajinný ráz** Větrné elektrárny mají zásadní vlivy na krajinný ráz. Ve Vyhodnocení vlivů územního opatření AOV84 se uvádí: „Z analýzy viditelnosti vyplývá, že hodnocené území se vyznačuje mimořádně citlivým vztahem ke krajině CHKO Kokořínsko a k ikonické dominantě Bezdězu, přičemž současně obsahuje vysokou koncentraci kulturně-historických hodnot. V bezprostředním okolí se nachází hradiště Hradiště, kostel Narození Panny Marie, kostel sv. Václava s farou, kaple Nejsvětější Trojice a historická venkovská zástavba. Ve vzdálenosti do 2 km navazují kostel Povýšení sv. Kříže, pivovar a zámek. V širším území	

Poř. č.	Připomínkové místo	Číslo jednací	Článek	AO	Připomínka	Vyhodnocení
					do 5 km se uplatňují další významné památky, včetně hradu Houska, hradiště Hrádek, kostelů, sochařských děl a zříceniny kostela Nejsvětější Trojice. Ve vzdálenosti do 15 km se pak koncentrují zásadní dominanty širšího regionu, zejména areál hradu Bezděz, hrad Kokořín, hrad Michalovice, hradiště a rozsáhlý soubor sakrálních i světských staveb. Území je přímým kontaktním prostorem okrajů CHKO Kokořínsko a současně prostorem, v němž je nutné zachovat nerušené výhledy na Bezděz i jeho pozadí při pohledech z Ještědského hřbetu v ose severovýchod–jihozápad. Zároveň je třeba respektovat obraz Mšena a scenérie Kokořínska jako celku. Jde tedy o území, kde se střetává vysoká koncentrace památek s mimořádně citlivým krajinným kontextem." V případě obce Březovice je nutné zvláště zohlednit místní část Víska, která je vesnickou památkovou rezervací. Její hodnota nespočívá pouze v jednotlivých stavbách lidové architektury, ale také v dochované urbanistické struktuře, venkovském měřítku, pohledových vazbách a zasazení sídla do okolní krajiny. Případné umístění větrných elektráren v okolní krajině by mohlo zásadně narušit historický a krajinný rámec tohoto památkově chráněného území. Tento dopad však nebyl ve vztahu k Vísce konkrétně vyhodnocen. Jak je možné, že všechny tyto vlivy jsou hodnoceny jako zanedbatelné, když přitom VTE budou představovat novou dominantu, která jednoznačně výrazně ovlivní krajinu, to není ve Změně č. 2 ani v územním opatření vysvětleno. Vliv VTE na krajinný ráz bude mít ještě další dopady – již napořád bude hodnota krajinného rázu snížena, takže bude možné do území umisťovat i další záměry, které by jinak kvůli ochraně krajinného rázu nebyly přípustné. **7. Větší odstup od obcí** Za přiměřené nepovažuji, aby se vycházelo pouze z minimální vzdálenosti 500 m od obytné zástavby. U staveb o výšce až 200 m je nutné hodnotit nejen hlukové limity, ale také vizuální dopad, stroboskopický efekt, noční osvětlení, psychickou pohodu obyvatel a celkovou změnu charakteru krajiny. Z těchto důvodů považuji za nezbytné, aby byla posuzována výrazně větší odstupová vzdálenost od obytné zástavby i zastavitelných ploch. **8. Další připomínky** (nevyplněno)	
8929.	Maršálková Petra	MMR-46209-2026-81	99czzh	AOV84	**Věc: Připomínka k návrhu Změny č. 2 ÚRP** **Text připomínky** Podatel nesouhlasí s vymezením akcelerační oblasti AOV84 a žádá, aby tato akcelerační oblast nebyla ve Změně č. 2 Územního rozvojového plánu vymezena a aby nebylo vydáno územní opatření AOV84. **Odůvodnění uplatněné připomínky** **1. Direktivní vymezení AOV** Podatel se domnívá, že není nezbytné (a neplyne to ani ze směrnice EU RED III), aby akcelerační oblasti pro VTE (dále jen „AOV") byly vymezeny direktivně na celostátní úrovni. Je naprosto dostačující, když by Změna č. 2 Územního rozvojového plánu (dále jen „Změna č. 2") dala obcím povinnost, aby prověřily možnosti vymezení AOV v územních plánech. Na základě tohoto pokynu by samosprávy znalé místních poměrů po dohodě s občany vymezily vhodné lokality pro VTE. Díky tomu by byly zohledněny s potřebnou pečlivostí a v nutné podrobnosti zásahy do veřejných zájmů, které není možné na úrovni Změny č. 2 zhodnotit, neboť to její velké měřítko neumožňuje.	**Akceptováno.** Akcelerační oblast AOV84 Doubravice byla vypuštěna.

Poř. č.	Připomínkové místo	Číslo jednací	Článek	AO	Připomínka	Vyhodnocení
					2. Diskriminační vymezení AOV Ve Změně č. 2 ÚRP není dostatečně vysvětleno, proč je třeba vymezit akcelerační oblasti právě tak, jak to činí Změna č. 2, jinými slovy není pochopitelné, proč právě počet AOV, se kterým Změna č. 2 počítá, povede ke splnění klimatických a energetických cílů a proč vymezení jiné oblasti již není zapotřebí nebo proč by klimatické a energetické cíle nemohly být plněny i bez AOV84, když není ke splnění těchto cílů (které ani nejsou ve Změně č. 2 specifikovány) zapotřebí ani o jednu AOV více. Lokalita, kde je AOV84 přitom není nijak výjimečná z hlediska potenciálu pro VTE (nebo alespoň není ve Změně č. 2 přesvědčivě popsáno, proč se AOV84 svým větrným potenciálem tak výrazně odlišuje od dalších oblastí, kde AOV vymezeny nebyly). Lze tedy předpokládat, že existují i jiné shodné oblasti, kde však z nejasných důvodů AOV nebyly vymezeny. To považuje podatel za diskriminační. Diskriminovány jsou i samosprávy, na jejichž území jsou AOV vymezeny. Vymezení AOV totiž představuje jakousi stavební uzávěru, kdy obec nemůže v dotčeném území měnit územní plán podle svých potřeb, ale musí respektovat vymezenou AOV. Vedle toho pak nebudou investoři VTE motivováni, aby s obcí uzavřeli férovou plánovací smlouvu a poskytli obci a jejím občanům dostatečné kompenzace za negativní dopady provozu VTE. Záměry VTE povolované v AOV totiž budou protežovány a jejich výstavba výrazně usnadněna. Tato diskriminace přímo ovlivňuje i občany samospráv. **3. Nedostatečné posouzení vlivů** Vymezení AOV s největší pravděpodobností povede k tomu, že záměry VTE v nich umisťované budou upřednostňovány a nedojde už nikdy k řádnému posouzení jejich negativních dopadů na životní prostředí, na zdraví a životy lidí. Proto by mělo být vyhodnocení vlivů Změny č. 2 a územního opatření pro AOV84 extrémně podrobné a kvalitní, prakticky na úrovni EIA. Překážkou pro takové podrobné posouzení je ale fakt, že je měřítko Územního rozvojového plánu příliš velké a neumožňuje skutečně posoudit dopady vymezení AOV (jiné by to bylo na úrovni územního plánu, resp. v procesu EIA se znalostí konkrétního záměru). Vzhledem k tomu, že na vymezení akceleračních oblastí naváže zrychlené a zjednodušené povolovací řízení před Dopravním a energetickým stavebním úřadem (DESÚ), v rámci kterého bude úřad prakticky pouze ověřovat, zda jsou záměry v souladu s vágními a nic neříkajícími podmínkami územního opatření AOV84. V souladu s těmito obecnými podmínkami ale budou téměř jakékoliv záměry, což znamená, že vlivy VTE realizovaných v AOV84 nebudou nikdy reálně posouzeny. Podatel se domnívá, že je nezbytné, aby všechny vlivy VTE byly skutečně a podrobně posouzeny. Vágní posouzení Změny č. 2 nebo územního opatření AOV84 je naprosto nedostatečné. Podatel se domnívá, že vadné posouzení dopadů VTE může mít nejen přímý vliv na jeho zdraví včetně psychické pohody, ale také to může ovlivnit socioekonomický rozvoj obce, ve které žije. Za zásadní považuji také skutečnost, že v širším okolí Březovic a Vísky jsou navrženy hned tři akcelerační oblasti – AOV82, AOV83 a AOV84. Dopady proto nelze hodnotit izolovaně pouze u jedné oblasti. Pro obyvatele bude rozhodující celková proměna širší krajiny, kumulace pohledových vlivů, hluku, dopravy při výstavbě a celkové technizace území. Takové kumulativní posouzení však v návrhu chybí. **4. Zanedbatelné pozitivní vlivy vymezení AO** V odůvodnění Změny č. 2 ani územního opatření není možné dohledat vyčíslení přínosu AOV84 pro snížení energetické závislosti anebo snížení produkce CO_2. Ve vyhodnocení vlivů územního opatření AOV84 se ale uvádí k pozitivním vlivům (přínosům) vymezení AOV a realizace VTE: „Zanedbatelný až mírně pozitivní vliv k ochraně klimatu uplatnění AO se uplatní v globálním měřítku, tedy i z hlediska přeshraničního působení." V dokumentaci Změny č. 2 a územního opatření je tedy přiznáno, že přínosy VTE realizovaných v AOV84 budou zanedbatelné, byť chybí konkrétní čísla. V takové situaci není pochopitelné, jak mohl zájem na vymezení AOV84 převážit nad ostatními konkrétně specifikovanými veřejnými zájmy, které naopak výstavba VTE ovlivní výrazně (byť to nekvalitně zpracované vyhodnocení Změny č. 2 a územního opatření nepřiznává). Dále se ve vyhodnocení územního opatření AOV84 uvádí: „Vlivy na ovzduší v době výstavby zanedbatelné (prašnost při přesunu zemin, emise ze spalování PHM, sekundární prašnost), v době provozu mírně pozitivní z důvodu náhrady spalovacích zdrojů při výrobě el. energie." Vzhledem k tomu,	

Poř. č.	Připomínkové místo	Číslo jednací	Článek	AO	Připomínka	Vyhodnocení
					že se ve vyhodnocení uvádí, že vliv AOV84 na ochranu klimatu bude zanedbatelný, bude logicky zanedbatelný rozsah, ve kterém VTE realizované v AOV84 nahradí spalovací zdroje. Změna č. 2 ani územní opatření tento závěr nevyvrací, neobsahují totiž vyčíslení toho, v jak velkém rozsahu VTE realizované v AOV84 nahradí spalovací zdroje a jaký přesně vliv bude mít tato náhrada na cíle sledované Změnou č. 2, tedy snížení energetické závislosti ČR a snížení produkce CO_2. Je také třeba řádně vyhodnotit, proč těchto cílů nelze dosáhnout jinými způsoby (zvýšení počtu bloků JEDU, popř. JETE, rozvoj vodíkové infrastruktury v souladu s Vodíkovou strategií ČR, větší důraz na rozvoj FVE). Proto ani blíže nespecifikovaná náhrada spalovacích zdrojů není důvod, proč by měl zájem na vymezení AOV84 převážit nad jinými zájmy v území. **5. Výška VTE a rozloha AO** Ve Změně č. 2 ani v územním opatření pro AOV84 není vysvětleno, proč byla zvolena právě tato rozloha AO a proč má AOV právě tyto konkrétní hranice a proč právě toto vymezení AOV povede ke splnění cílů Změny č. 2. Jinými slovy není vysvětleno, proč nemůže být AO vymezena jiným způsobem tak, aby kupř. byly VTE umisťovány v dostatečné vzdálenosti od zastavěného území a zastavitelných ploch podle územních plánů (min 1,5 km) a není porovnáno, zda by toto jiné vymezení AOV třeba také nevedlo ke splnění cílů Změny č. 2. Podatel se domnívá, že to ale vzhledem k nespecifičnosti cílů Změny č. 2 není ani možné, proto by také vůbec neměla být AOV84 vymezena. **6. Hluková zátěž** Podatel zásadně nesouhlasí s tím, že Změna č. 2 ani příslušné územní opatření vůbec neřeší negativní dopady hluku. Hluk totiž Změna č. 2 chápe jako normální integrální součást VTE, bez které to prostě nejde a je třeba se s tím smířit. Tento přístup nejlépe demonstruje přirovnání hluku z VTE k v podstatě příjemnému „šumění lesa", které mohou zaregistrovat jen neurotické osoby. Podatel se proto domnívá, že hlukové vlivy nebyly zhodnoceny a ve skutečnosti to ani není možné bez znalosti konkrétního projektu. Podatel zdůrazňuje, že nepovažuje za dostatečné, aby byla hluková zátěž řešena až v hlukové studii zpracované investorem. Takový přístup není schopný zajistit reálnou ochranu lidského zdraví. **7. Vlivy na krajinný ráz** Větrné elektrárny mají zásadní vlivy na krajinný ráz. Ve Vyhodnocení vlivů územního opatření AOV84 se uvádí: „Z analýzy viditelnosti vyplývá, že hodnocené území se vyznačuje mimořádně citlivým vztahem ke krajině CHKO Kokořínsko a k ikonické dominantě Bezdězu, přičemž současně obsahuje vysokou koncentraci kulturně-historických hodnot. V bezprostředním okolí se nachází hradiště Hradiště, kostel Narození Panny Marie, kostel sv. Václava s farou, kaple Nejsvětější Trojice a historická venkovská zástavba. Ve vzdálenosti do 2 km navazují kostel Povýšení sv. Kříže, pivovar a zámek. V širším území do 5 km se uplatňují další významné památky, včetně hradu Houska, hradiště Hrádek, kostelů, sochařských děl a zříceniny kostela Nejsvětější Trojice. Ve vzdálenosti do 15 km se pak koncentrují zásadní dominanty širšího regionu, zejména areál hradu Bezděz, hrad Kokořín, hrad Michalovice, hradiště a rozsáhlý soubor sakrálních i světských staveb. Území je přímým kontaktním prostorem okrajů CHKO Kokořínsko a současně prostorem, v němž je nutné zachovat nerušené výhledy na Bezděz i jeho pozadí při pohledech z Ještědského hřbetu v ose severovýchod–jihozápad. Zároveň je třeba respektovat obraz Mšena a scenérie Kokořínska jako celku. Jde tedy o území, kde se střetává vysoká koncentrace památek s mimořádně citlivým krajinným kontextem." V případě obce Březovice je nutné zvláště zohlednit místní část Víska, která je vesnickou památkovou rezervací. Její hodnota nespočívá pouze v jednotlivých stavbách lidové architektury, ale také v dochované urbanistické struktuře, venkovském měřítku, pohledových vazbách a zasazení sídla do okolní krajiny. Případné umístění větrných elektráren v okolní krajině by mohlo zásadně narušit historický a krajinný rámec tohoto památkově chráněného území. Tento dopad však nebyl ve vztahu k Vísce konkrétně vyhodnocen. Jak je možné, že všechny tyto vlivy jsou hodnoceny jako zanedbatelné, když přitom VTE budou představovat novou dominantu, která jednoznačně výrazně ovlivní krajinu, to není ve Změně č. 2 ani v územním opatření vysvětleno.	

Poř. č.	Připomínkové místo	Číslo jednací	Článek	AO	Připomínka	Vyhodnocení
					Vliv VTE na krajinný ráz bude mít ještě další dopady – již napořád bude hodnota krajinného rázu snížena, takže bude možné do území umisťovat i další záměry, které by jinak kvůli ochraně krajinného rázu nebyly přípustné. **9. Větší odstup od obcí** Za přiměřené nepovažuji, aby se vycházelo pouze z minimální vzdálenosti 500 m od obytné zástavby. U staveb o výšce až 200 m je nutné hodnotit nejen hlukové limity, ale také vizuální dopad, stroboskopický efekt, noční osvětlení, psychickou pohodu obyvatel a celkovou změnu charakteru krajiny. Z těchto důvodů považuji za nezbytné, aby byla posuzována výrazně větší odstupová vzdálenost od obytné zástavby i zastavitelných ploch. **9. Další připomínky** (nevyplněno)	
8930.	Novák Břetislav	MMR-46210-2026-81	99czzh	AOV84	**Věc: Připomínka k návrhu Změny č. 2 ÚRP** **Text připomínky** Podatel nesouhlasí s vymezením akcelerační oblasti AOV84 a žádá, aby tato akcelerační oblast nebyla ve Změně č. 2 Územního rozvojového plánu vymezena a aby nebylo vydáno územní opatření AOV84. **Odůvodnění uplatněné připomínky** **1. Direktivní vymezení AOV** Podatel se domnívá, že není nezbytné (a neplyne to ani ze směrnice EU RED III), aby akcelerační oblasti pro VTE (dále jen „AOV") byly vymezeny direktivně na celostátní úrovni. Je naprosto dostačující, když by Změna č. 2 Územního rozvojového plánu (dále jen „Změna č. 2") dala obcím povinnost, aby prověřily možnosti vymezení AOV v územních plánech. Na základě tohoto pokynu by samosprávy znalé místních poměrů po dohodě s občany vymezily vhodné lokality pro VTE. Díky tomu by byly zohledněny s potřebnou pečlivostí a v nutné podrobnosti zásahy do veřejných zájmů, které není možné na úrovni Změny č. 2 zhodnotit, neboť to její velké měřítko neumožňuje. **2. Diskriminační vymezení AOV** Ve Změně č. 2 ÚRP není dostatečně vysvětleno, proč je třeba vymezit akcelerační oblasti právě tak, jak to činí Změna č. 2, jinými slovy není pochopitelné, proč právě počet AOV, se kterým Změna č. 2 počítá, povede ke splnění klimatických a energetických cílů a proč vymezení jiné oblasti již není zapotřebí nebo proč by klimatické a energetické cíle nemohly být plněny i bez AOV84, když není ke splnění těchto cílů (které ani nejsou ve Změně č. 2 specifikovány) zapotřebí ani o jednu AOV více. Lokalita, kde je AOV84 přitom není nijak výjimečná z hlediska potenciálu pro VTE (nebo alespoň není ve Změně č. 2 přesvědčivě popsáno, proč se AOV84 svým větrným potenciálem tak výrazně odlišuje od dalších oblastí, kde AOV vymezeny nebyly). Lze tedy předpokládat, že existují i jiné shodné oblasti, kde však z nejasných důvodů AOV nebyly vymezeny. To považuje podatel za diskriminační. Diskriminovány jsou i samosprávy, na jejichž území jsou AOV vymezeny. Vymezení AOV totiž představuje jakousi stavební uzávěru, kdy obec nemůže v dotčeném území měnit územní plán podle svých potřeb, ale musí respektovat vymezenou AOV. Vedle toho pak nebudou investoři VTE motivováni, aby s obcí uzavřeli férovou plánovací smlouvu a poskytli obci a jejím občanům dostatečné kompenzace	**Akceptováno.** Akcelerační oblast AOV84 Doubravice byla vypuštěna.

Poř. č.	Připomínkové místo	Číslo jednací	Článek	AO	Připomínka	Vyhodnocení
					za negativní dopady provozu VTE. Záměry VTE povolované v AOV totiž budou protežovány a jejich výstavba výrazně usnadněna. Tato diskriminace přímo ovlivňuje i občany samospráv. **3. Nedostatečné posouzení vlivů** Vymezení AOV s největší pravděpodobností povede k tomu, že záměry VTE v nich umisťované budou upřednostňovány a nedojde už nikdy k řádnému posouzení jejich negativních dopadů na životní prostředí, na zdraví a životy lidí. Proto by mělo být vyhodnocení vlivů Změny č. 2 a územního opatření pro AOV84 extrémně podrobné a kvalitní, prakticky na úrovni EIA. Překážkou pro takové podrobné posouzení je ale fakt, že je měřítko Územního rozvojového plánu příliš velké a neumožňuje skutečně posoudit dopady vymezení AOV (jiné by to bylo na úrovni územního plánu, resp. v procesu EIA se znalostí konkrétního záměru). Vzhledem k tomu, že na vymezení akceleračních oblastí naváže zrychlené a zjednodušené povolovací řízení před Dopravním a energetickým stavebním úřadem (DESÚ), v rámci kterého bude úřad prakticky pouze ověřovat, zda jsou záměry v souladu s vágními a nic neříkajícími podmínkami územního opatření AOV84. V souladu s těmito obecnými podmínkami ale budou téměř jakékoliv záměry, což znamená, že vlivy VTE realizovaných v AOV84 nebudou nikdy reálně posouzeny. Podatel se domnívá, že je nezbytné, aby všechny vlivy VTE byly skutečně a podrobně posouzeny. Vágní posouzení Změny č. 2 nebo územního opatření AOV84 je naprosto nedostatečné. Podatel se domnívá, že vadné posouzení dopadů VTE může mít nejen přímý vliv na jeho zdraví včetně psychické pohody, ale také to může ovlivnit socioekonomický rozvoj obce, ve které žije. Za zásadní považuji také skutečnost, že v širším okolí Březovic a Vísky jsou navrženy hned tři akcelerační oblasti – AOV82, AOV83 a AOV84. Dopady proto nelze hodnotit izolovaně pouze u jedné oblasti. Pro obyvatele bude rozhodující celková proměna širší krajiny, kumulace pohledových vlivů, hluku, dopravy při výstavbě a celkové technizace území. Takové kumulativní posouzení však v návrhu chybí. **4. Zanedbatelné pozitivní vlivy vymezení AO** V odůvodnění Změny č. 2 ani územního opatření není možné dohledat vyčíslení přínosu AOV84 pro snížení energetické závislosti anebo snížení produkce CO_2. Ve vyhodnocení vlivů územního opatření AOV84 se ale uvádí k pozitivním vlivům (přínosům) vymezení AOV a realizace VTE: „Zanedbatelný až mírně pozitivní vliv k ochraně klimatu uplatnění AO se uplatní v globálním měřítku, tedy i z hlediska přeshraničního působení." V dokumentaci Změny č. 2 a územního opatření je tedy přiznáno, že přínosy VTE realizovaných v AOV84 budou zanedbatelné, byť chybí konkrétní čísla. V takové situaci není pochopitelné, jak mohl zájem na vymezení AOV84 převážit nad ostatními konkrétně specifikovanými veřejnými zájmy, které naopak výstavba VTE ovlivní výrazně (byť to nekvalitně zpracované vyhodnocení Změny č. 2 a územního opatření nepřiznává). Dále se ve vyhodnocení územního opatření AOV84 uvádí: „Vlivy na ovzduší v době výstavby zanedbatelné (prašnost při přesunu zemin, emise ze spalování PHM, sekundární prašnost), v době provozu mírně pozitivní z důvodu náhrady spalovacích zdrojů při výrobě el. energie." Vzhledem k tomu, že se ve vyhodnocení uvádí, že vliv AOV84 na ochranu klimatu bude zanedbatelný, bude logicky zanedbatelný rozsah, ve kterém VTE realizované v AOV84 nahradí spalovací zdroje. Změna č. 2 ani územní opatření tento závěr nevyvrací, neobsahují totiž vyčíslení toho, v jak velkém rozsahu VTE realizované v AOV84 nahradí spalovací zdroje a jaký přesně vliv bude mít tato náhrada na cíle sledované Změnou č. 2, tedy snížení energetické závislosti ČR a snížení produkce CO_2. Je také třeba řádně vyhodnotit, proč těchto cílů nelze dosáhnout jinými způsoby (zvýšení počtu bloků JEDU, popř. JETE, rozvoj vodíkové infrastruktury v souladu s Vodíkovou strategií ČR, větší důraz na rozvoj FVE). Proto ani blíže nespecifikovaná náhrada spalovacích zdrojů není důvod, proč by měl zájem na vymezení AOV84 převážit nad jinými zájmy v území.	

Poř. č.	Připomínkové místo	Číslo jednací	Článek	AO	Připomínka	Vyhodnocení
					5. Výška VTE a rozloha AO Ve Změně č. 2 ani v územním opatření pro AOV84 není vysvětleno, proč byla zvolena právě tato rozloha AO a proč má AOV právě tyto konkrétní hranice a proč právě toto vymezení AOV povede ke splnění cílů Změny č. 2. Jinými slovy není vysvětleno, proč nemůže být AO vymezena jiným způsobem tak, aby kupř. byly VTE umisťovány v dostatečné vzdálenosti od zastavěného území a zastavitelných ploch podle územních plánů (min 1,5 km) a není porovnáno, zda by toto jiné vymezení AOV třeba také nevedlo ke splnění cílů Změny č. 2. Podatel se domnívá, že to ale vzhledem k nespecifičnosti cílů Změny č. 2 není ani možné, proto by také vůbec neměla být AOV84 vymezena. **6. Hluková zátěž** Podatel zásadně nesouhlasí s tím, že Změna č. 2 ani příslušné územní opatření vůbec neřeší negativní dopady hluku. Hluk totiž Změna č. 2 chápe jako normální integrální součást VTE, bez které to prostě nejde a je třeba se s tím smířit. Tento přístup nejlépe demonstruje přirovnání hluku z VTE k v podstatě příjemnému „šumění lesa", které mohou zaregistrovat jen neurotické osoby. Podatel se proto domnívá, že hlukové vlivy nebyly zhodnoceny a ve skutečnosti to ani není možné bez znalosti konkrétního projektu. Podatel zdůrazňuje, že nepovažuje za dostatečné, aby byla hluková zátěž řešena až v hlukové studii zpracované investorem. Takový přístup není schopný zajistit reálnou ochranu lidského zdraví. **7. Vlivy na krajinný ráz** Větrné elektrárny mají zásadní vlivy na krajinný ráz. Ve Vyhodnocení vlivů územního opatření AOV84 se uvádí: „Z analýzy viditelnosti vyplývá, že hodnocené území se vyznačuje mimořádně citlivým vztahem ke krajině CHKO Kokořínsko a k ikonické dominantě Bezdězu, přičemž současně obsahuje vysokou koncentraci kulturně-historických hodnot. V bezprostředním okolí se nachází hradiště Hradiště, kostel Narození Panny Marie, kostel sv. Václava s farou, kaple Nejsvětější Trojice a historická venkovská zástavba. Ve vzdálenosti do 2 km navazují kostel Povýšení sv. Kříže, pivovar a zámek. V širším území do 5 km se uplatňují další významné památky, včetně hradu Houska, hradiště Hrádek, kostelů, sochařských děl a zříceniny kostela Nejsvětější Trojice. Ve vzdálenosti do 15 km se pak koncentrují zásadní dominanty širšího regionu, zejména areál hradu Bezděz, hrad Kokořín, hrad Michalovice, hradiště a rozsáhlý soubor sakrálních i světských staveb. Území je přímým kontaktním prostorem okrajů CHKO Kokořínsko a současně prostorem, v němž je nutné zachovat nerušené výhledy na Bezděz i jeho pozadí při pohledech z Ještědského hřbetu v ose severovýchod–jihozápad. Zároveň je třeba respektovat obraz Mšena a scenérie Kokořínska jako celku. Jde tedy o území, kde se střetává vysoká koncentrace památek s mimořádně citlivým krajinným kontextem." V případě obce Březovice je nutné zvláště zohlednit místní část Víska, která je vesnickou památkovou rezervací. Její hodnota nespočívá pouze v jednotlivých stavbách lidové architektury, ale také v dochované urbanistické struktuře, venkovském měřítku, pohledových vazbách a zasazení sídla do okolní krajiny. Případné umístění větrných elektráren v okolní krajině by mohlo zásadně narušit historický a krajinný rámec tohoto památkově chráněného území. Tento dopad však nebyl ve vztahu k Vísce konkrétně vyhodnocen. Jak je možné, že všechny tyto vlivy jsou hodnoceny jako zanedbatelné, když přitom VTE budou představovat novou dominantu, která jednoznačně výrazně ovlivní krajinu, to není ve Změně č. 2 ani v územním opatření vysvětleno. Vliv VTE na krajinný ráz bude mít ještě další dopady – již napořád bude hodnota krajinného rázu snížena, takže bude možné do území umisťovat i další záměry, které by jinak kvůli ochraně krajinného rázu nebyly přípustné.	

Poř. č.	Připomínkové místo	Číslo jednací	Článek	AO	Připomínka	Vyhodnocení
					8. Další připomínky	
8931.	Švach Jiří	MMR-46211-2026-81	99czzh	AOV84	**Text připomínky** Podatel nesouhlasí s vymezením akcelerační oblasti AOV84 a žádá, aby tato akcelerační oblast nebyla ve Změně č. 2 Územního rozvojového plánu vymezena a aby nebylo vydáno územní opatření AOV84. **Odůvodnění uplatněné připomínky** **1. Direktivní vymezení AOV** Podatel namítá, že není nezbytné (a neplyne to ani ze směrnice EU RED III), aby akcelerační oblasti pro VTE (dále jen “AOV") byly vymezeny direktivně na celostátní úrovni. je naprosto dostačující, když by Změna č. 2 Územního rozvojového plánu (dále jen “Změna č. 2") dala obcím povinnost, aby prověřily možnosti vymezení AOV v územních plánech. Na základě tohoto pokynu by samosprávy znalé místních poměrů po dohodě s občany vymezily vhodné lokality pro VTE. Díky tomu by byly zohledněny s potřebnou pečlivostí a v nutné podrobnosti zásahy do veřejných zájmů, které není možné na úrovni Změny č. 2 zhodnotit, neboť to její velké měřítko neumožňuje. **2. Diskriminační vymezení AOV** Ve Změně č. 2 ÚRP není dostatečně vysvětleno, proč je třeba vymezit akcelerační oblasti právě tak, jak to činí Změna č. 2, jinými slovy není pochopitelné, proč právě počet AOV, se kterým Změna č. 2 počítá, povede ke splnění klimatických a energetických cílů a proč vymezení jiné oblasti již není zapotřebí nebo proč by klimatické a energetické cíle nemohly být plněny i bez AOV84, když není ke splnění těchto cílů (které ani nejsou ve Změně č. 2 specifikovány) zapotřebí ani o jednu AOV více. Lokalita, kde je AOV84 přitom není nijak výjimečná z hlediska potenciálu pro VTE (nebo alespoň není ve Změně č. 2 přesvědčivě popsáno, proč se AOV84 svým větrným potenciálem tak výrazně odlišuje od dalších oblastí, kde AOV vymezeny nebyly). Lze tedy předpokládat, že existují i jiné shodné oblasti, kde však z nejasných důvodů AOV nebyly vymezeny. To považuje podatel za diskriminační. Diskriminovány jsou i samosprávy, na jejichž území jsou AOV vymezeny. Vymezení AOV totiž představuje jakousi stavební uzávěru, kdy obec nemůže v dotčeném území měnit územní plán podle svých potřeb, ale musí respektovat vymezenou AOV. Vedle toho pak nebudou investoři VTE motivováni, aby s obci uzavřeli férovou plánovací smlouvu a poskytli obci a jejím občanům dostatečné kompenzace za negativní dopady provozu VTE. Záměry VTE povolované v AOV totiž budou protežovány a jejich výstavba výrazně usnadněna. Tato diskriminace přímo ovlivňuje i občany samospráv. **3. Nedostatečné posouzeni vlivů** Vymezení AOV s největší pravděpodobností povede k tomu, že záměry VTE v nich umisťované budou upřednostňovány a nedojde už nikdy k řádnému posouzení jejich negativních dopadů na životní prostředí, na zdraví a životy lidi. Proto by mělo být vyhodnocení vlivů Změny č. 2 a územního opatření pro AOV84 extrémně podrobné a kvalitní, prakticky na úrovni EIA. Překážkou pro takové podrobné posouzení je ale fakt, že je měřítko Územního rozvojového plánu příliš velké a neumožňuje skutečně posoudit dopady vymezení AOV (jiné by to bylo na úrovni územního plánu, resp. v procesu EIA se znalostí konkrétního záměru). Vzhledem k tomu, že na vymezení akceleračních oblastí naváže zrychlené a zjednodušené povolovací řízení před Dopravním a energetickým stavebním úřadem (DESÚ), v rámci kterého bude úřad prakticky pouze ověřovat, zda jsou záměry v souladu s vágními a nicneříkajícími podmínkami územního opatření AOV84. V souladu s těmito obecnými	**Akceptováno.** Akcelerační oblast AOV84 Doubravice byla vypuštěna.

Poř. č.	Připomínkové místo	Číslo jednací	Článek	AO	Připomínka	Vyhodnocení
					podmínkami ale budou téměř jakékoliv záměry, což znamená, že vlivy VTE realizovaných v AOV84 nebudou nikdy reálně posouzeny. Podatel se domnívá, že je nezbytné, aby všechny vlivy VTE byly skutečně a podrobně posouzeny. Vágní posouzení Změny č. 2 nebo územního opatřeníAOV84 je naprosto nedostatečné. Podatel se domnívá, že vadné posouzení dopadů VTE může mít nejen přímý vliv na jeho zdraví včetně psychické pohody, ale také to může ovlivnit socioekonomický rozvoj obce, ve které žije. Podatel ještě připomíná, že nedošlo ke kumulativnímu zhodnocení vlivů v důsledku vymezeni tři AOV v těsné blízkosti (AOV82, AOV83 a AOV84). **4. Zanedbatelné pozitivní vlivy vymezení AO** V odůvodněni Změny č. 2 ani územního opatření není možné dohledat vyčíslení přínosu AOV84 pro sníženi energetické závislosti anebo snížení produkce CO2. Ve vyhodnocení vlivů územního opatření AOV84 se ale uvádí k pozitivním vlivům (přínosům) vymezení AOV a realizace VTE: "*Zanedbatelný až mírně pozitivní vliv k ochraně klimatu uplatnění AO se uplatní v globálním měřítku, tedy i z hlediska přeshraničního působení*" V dokumentaci Změny č. 2 a územního opatření je tedy přiznáno, že přínosy VTE realizovaných v AOV84 budou zanedbatelné, byť chybí konkrétní čísla. V takové situaci není pochopitelné, jak mohl zájem na vymezeníAOV84 převážit nad ostatními konkrétně specifikovanými veřejnými zájmy, které naopak výstavba VTE ovlivní výrazně (byt' to nekvalitně zpracované vyhodnoceni Změny č. 2 a územního opatřeni nepřiznává). Dále se ve vyhodnoceni územního opatřeni AOV84 uvádí: "V*livy na ovzduší v době výstavby zanedbatelné (prašnost při přesunu zemin, emise ze spalováni PHM, sekundární prašnost), v době provozu potenciálně mírně pozitivní z důvodu náhrady spalovacích zdrojů při výrobě el. energie*." Vzhledem k tomu, že se ve vyhodnocení uvádí, že vliv AOV84 na ochranu klimatu bude zanedbatelný, bude logicky zanedbatelný rozsah, ve kterém VTE realizované VAOV84 nahradí spalovací zdroje. Změna č. 2 ani územní opatřeni tento závěr nevyvrací, neobsahuji totiž vyčíslení toho, v jak velkém rozsahu VTE realizované v AOV84 nahradí spalovací zdroje a jaký přesně vliv bude mít tato náhrada na cíle sledované Změnou č. 2, tedy snížení energetické závislosti ČR a sníženi produkce CO_2. je také třeba řádně vyhodnotit, proč těchto cílů nelze dosáhnout jinými způsoby (zvýšení počtu bloků JEDU, popř. JETE, rozvoj vodíkové infrastruktury v souladu s Vodíkovou strategii ČR, větší důraz na rozvoj FVE). Proto ani blíže nespecifikovaná náhrada spalovacích zdrojů není důvod, proč by měl zájem na vymezení AOV84 převážit nad jinými zájmy v území. **5. Výška VTE a rozloha AO** Ve Změně č. 2 ani v územním opatření pro AOV84 není vysvětleno, proč byla zvolena právě tato rozloha AO a proč má AOV právě tyto konkrétní hranice a proč právě toto vymezení AOV povede ke splnění cílů Změny č. 2. jinými slovy není vysvětleno, proč nemůže být AO vymezena jiným způsobem tak, aby kupř. byly VTE umisťovány v dostatečné vzdálenosti od zastavěného území a zastavitelných ploch podle územních plánů (min 1,5 km) a není porovnáno, zda by toto jiné vymezení AOV třeba také nevedlo ke splnění cílů Změny č. 2. Podatel se domnívá, že to ale vzhledem k nespecifičnosti cílů Změny č. 2 není ani možné, proto by také vůbec neměla být AOV84 vymezena. **6. Hluková zátěž, vibrace a stroboskopický efekt** Podatel zásadně nesouhlasí s tím, že Změna č. 2 ani příslušné územní opatření vůbec neřeší negativní dopady hluku. Hluk totiž Změna č. 2 chápe jako normální integrální součást VTE, bez které to prostě nejde a je třeba se s tím smířit. Tento přistup nejlépe demonstruje přirovnání hluku z VTE k v podstatě příjemnému "šumění lesa", které mohou zaregistrovat jen neurotické osoby. Podatel se proto domnívá, že hlukové vlivy nebyly zhodnoceny a ve skutečnosti to ani není možné bez znalosti konkrétního projektu. Podatel zdůrazňuje, že nepovažuje za dostatečné, aby byla hluková zátěž řešena až v hlukové studii zpracované investorem. Takový přístup není schopný zajistit reálnou ochranu lidského zdraví.	

Poř. č.	Připomínkové místo	Číslo jednací	Článek	AO	Připomínka	Vyhodnocení
					Podatel dále nesouhlasíš tím, že vůbec nedošlo k posouzení vlivů infrazvuku, nízkofrekvenčního hluku a vibrací, ačkoliv odborné studie upozorňuji na rizika spojená s těmito doprovodnými jevy provozu VTE. Podatel se domnívá, že nebyl ani řádně zhodnocen vliv vibraci na nemovitosti. Stejně tak nebyl řádně posouzen z hlediska vlivů tzv. stroboskopický efekt, kdy se posouzeni zejména nezaměřilo na obtěžující dopady stroboskopického efektu. **7. Vlivy na krajinný ráz** Větrné elektrárny mají zásadní vlivy na krajinný ráz. Ve Vyhodnocení vlivů územního opatření AOV84 se uvádí: "*Z analýzy viditelnosti vyplývá, že hodnocené území se vyznačuje mimořádně citlivým vztahem ke krajině CHKO Kokořínsko a k ikonické dominantě Bezděžu, přičemž současně obsahuje vysokou koncentraci kulturně-historických hodnot. V bezprostředním okolí se nachází hradiště Hradiště, kostel Narození Panny Marie, kostel sv. Václava s farou, kaple Nejsvětější Trojice a historická venkovská zástavba. Ve vzdálenosti do 2 km navazuji kostel povýšeni sv. Kříže, pivovar a zámek. V širším území do 5 km se uplatňuji další významné památky, včetně hradu Houska, hradiště Hrádek, kostelů, sochařských děl a zříceniny kostela Nejsvětější Trojice. Ve vzdálenosti do 15 km se pak koncentrují zásadní dominanty širšího regionu, zejména areál hradu Bezděz, hrad Kokořín, hrad Michalovice, hradiště a rozsáhlý soubor sakrálních i světských staveb. Území je přímým kontaktním prostorem okrajů CHKO Kokořínsko a současně prostorem, v němž je nutné zachovat nerušené výhledy na Bezděz i jeho pozadí při pohledech z Ještědského hřbetu v ose severovýchod-jihozápad. Zároveň je třeba respektovat obraz Mšena a scenérie Kokořínska jako celku. Jde tedy o území, kde se střetává vysoká koncentrace památek s mimořádně citlivým krajinným kontextem.* Jak je možné, že všechny tyto vlivy jsou hodnoceny jako zanedbatelné, když přitom VTE budou představovat novou dominantu, která jednoznačně výrazně ovlivni krajinu, to není ve Změně č. 2 ani v územním opatřeni vysvětleno. Vliv VTE na krajinný ráz bude mít ještě další dopady - již napořád bude hodnota krajinného rázu snížena, takže bude možné do území umisťovat i další záměry, které by jinak kvůli ochraně krajinného rázu nebyly přípustné. **8. Vlivy na zvířata** VTE velmi silně ovlivňuji jak ptáky a letouny, tak savce a hmyz, dokonce i obojživelníky aj. Vyhodnoceni územního opatření AOV84 však všechny tyto vlivy zlehčuje. Vyhodnocení proto nelze považovat za dostatečné. V území, kde má být AOV vymezena se nachází řada ptáků i letounů. Jejich úmrtí ale Změna č. 2 chápe jako integrální a v podstatě běžnou součást provozu VTE, se kterou je třeba se smířit a příliš ji neřešit. Ve vztahu k ptákům územní opatřeni neobsahuje žádná reálná a funkční kompenzační opatření. V podstatě jen počítá s tím, že pro ochranu ptáků bude použito "vhodné technické řešení". Tím se zřejmě myslí odpuzovače, ale není vůbec vysvětleno, v jaké míře tyto odpuzovače zamezí střetům ptáků s lopatkami VTE. Jiným opatřením má být zařízeni, které zastaví roztočený rotor, ale ani zde není blíže popsáno, jak přesně bude zajištěno, aby tento mechanismus byl skutečně funkční. Jde-li o letouny, pak je opatřením k jejich ochraně monitoring provádění provozovatelem VTE. Takové opatření není vůbec schopno netopýry ochránit, ačkoliv právě netopýři jsou extrémně ohroženi VTE. Pro savce představují VTE především vizuální bariéru v území, čímž omezuji jich migraci, a vedle toho je nepříznivě ovlivňuji hlukové dopady provozu VTE a vibrace. Kromě toho VTE mohou poškoditi jejich biotopy, neboť ovlivňují lokální klima a tím i ekosystémy. Odůvodněni Změny č. 2 ani územního opatřeni nevysvětluje, proč dostala AOV84 přednost před ochranou zvířat. **9. Vlivy na vodní poměry a lokální klima**	

<table>
<tr><th>Poř. č.</th><th>Připomínkové místo</th><th>Číslo jednací</th><th>Článek</th><th>AO</th><th>Připomínka</th><th>Vyhodnocení</th></tr>
<tr><td></td><td></td><td></td><td></td><td></td><td>
Ve vyhodnocení vlivů Změny č. 2 ani územního opatření AOV84 není popsáno, jak byly hodnoceny vlivy VTE na spodní vody a celkově na vodní poměry a na jejich možné změny v důsledku výstavby a provozu VTE. V době, kdy se celá ČR potýká s extrémními suchy a vody je stále méně, je třeba tuto otázku brát velmi vážně a rozhodně nelze pouze stroze konstatovat, že VTE mají přednost, “protože mají prostě přednost".
Je totiž faktem, že VTE, zejména ty extrémně vysoké, mají železobetonové základy, které jsou schopny vodní poměry v krajině narušit. Pro VTE se také buduje infrastruktura, která také může narušit tok podzemní vody anebo snížit množství vody proudící do blízkých vodních toků nebo vodních zdrojů. Výstavba VTE také odstraňuje ochranné vrstvy půdy a podloží, čímž činí podzemní vodu pod nimi zranitelnější vůči znečištění z úniků nebo rozlitých látek z vozidel nebo zařízení použitých k jejich výstavbě a vůči únikům a látkám z turbín a související infrastruktury během provozu.
Je také známo, že VTE velmi výrazně ovlivňují klima ve svém okolí(negativně). jedná se především o dopady na teplotu zemského povrchu, fyzikálně-chemické vlastnosti půdy, rychlost větru, vlhkost a srážky. Větrné elektrárny na pevnině mají významný oteplovací vliv na teplotu zemského povrchu v noci. V důsledku zhoršování fyzikálně-chemických vlastnosti půdy dochází k vysušováni lokalit nacházejících se u VTE. Půdní vlhkost navíc ovlivňuje rovnováhu ekosystému, což ohrožuje ekologickou stabilitu krajiny a některé druhy zvířat.
Z vyhodnoceni územního opatřeníAOV84 ani Změny č. 2 jako celku ani z jejich odůvodnění není vůbec zřejmé, jak bylo s těmito fakty naloženo.

10. Vlivy na zemědělský půdní fond

Ve vyhodnocení územního opatření se uvádí: “Přítomnost ZPF v I. a II. třídě ochrany. Zábory jsou také v III., IV a V. třídě ochrany, převažuje zábor ve II. tř. ochrany ZPF. S ohledem na velmi nízký rozsah záborů ve vyšší třídě ochrany dále neřešeno. V případě VTE a doprovodných staveb (rozvoden, úložišť el. energie, komunikací apod.) v AO je zábor pro zajištěni bezpečnosti hodnocení považován za trvalý. Uplatnění AO nebude mít vliv na ekologické funkce půdy."

Rozsah záborů je přitom následující:
<table>
<tr><th rowspan="2">Označení plochy / koridoru</th><th rowspan="2">Rozloha plochy / koridoru (ha)</th><th rowspan="2">Navržené využití</th><th rowspan="2">Odhad záboru (ha)</th><th colspan="5">Odhad záboru podle tříd ochrany (ha)</th><th rowspan="2">Odhad výměry záboru, na které bude provedena rekultivace na zemědělskou půdu (ha)</th></tr>
<tr><th>I.</th><th>II.</th><th>III.</th><th>IV.</th><th>V.</th></tr>
<tr><td>% zastoupení</td><td>100</td><td></td><td>81,19</td><td>14,98</td><td>49,07</td><td>13,65</td><td>1,84</td><td>1,65</td><td>0%</td></tr>
<tr><td>AOV84</td><td>803,4</td><td>VTE</td><td>4,57</td><td>0,84</td><td>2,76</td><td>0,77</td><td>0,10</td><td>0,09</td><td>0,00</td></tr>
</table>
Podle názoru podatele nelze považovat trvalé zničení skoro 3,5 hektarů cenné půdy (tento odhad může být navíc podhodnocen) za něco, co není třeba řešit. Takové zdůvodnění záborů je bizarní a nedostačuje požadavkům v § 4 odst. 3 zákona č. 334/1992 Sb., o ochraně ZPF, kde se mj. uvádí, že zemědělskou půdu I. a II. třídy ochrany lze v územně plánovací dokumentaci určit k jinému než zemědělskému účelu nebo odejmout pouze v případech, kdy jiný veřejný zájem výrazně převažuje nad veřejným zájmem ochrany zemědělského půdního fondu.
Podatel se ze Změny č. 2 ani územního opatření AOV84 a jejich odůvodnění nedozvěděl, jak bylo doloženo, že výrazně převažuje veřejný zájem na realizaci VTE nad zájmem na ochraně cenných částí ZPF. Nezjistil ani to, jak zábor ZPF přispěje k tomu, aby byly zmírněny dopady změny klimatu nebo aby byla zvýšena energetická soběstačnosti ČR (a v jakém rozsahu se tak stane). Podatel také neví, proč není možné VTE realizovat jinde, kde by k záborům cenných půd nedošlo. Na uvedené otázky by měla Změna č. 2 odpovědět velmi přesně nebo akcelerační oblast nevymezovat a ponechat vše na územní plány a povolovací řízení, kde budou moct být zábory skutečně podrobně posouzeny a vyhodnoceny.
</td><td></td></tr>
</table>

Poř. č.	Připomínkové místo	Číslo jednací	Článek	AO	Připomínka	Vyhodnocení
					11. Další připomínky podatele:	
8932.	Lucie Hájková	MMR-46212-2026-81	99czzg	AOV83	**Text připomínky** Podatel nesouhlasí s vymezením akcelerační oblasti AOV83 a žádá, aby tato akcelerační oblast nebyla ve Změně č. 2 Územního rozvojového plánu vymezena a aby nebylo vydáno územní opatření AOV83. **Odůvodnění uplatněné připomínky** **1. Direktivní vymezení AOV** Podatel se domnívá, že není nezbytné (a neplyne to ani ze směrnice EU RED III), aby akcelerační oblasti pro VTE (dále jen „AOV") byly vymezeny direktivně na celostátní úrovni. Je naprosto dostačující, když by Změna č. 2 Územního rozvojového plánu (dále jen „Změna č. 2") dala obcím povinnost, aby prověřily možnosti vymezení AOV v územních plánech. Na základě tohoto pokynu by samosprávy znalé místních poměrů po dohodě s občany vymezily vhodné lokality pro VTE. Díky tomu by byly zohledněny s potřebnou pečlivostí a v nutné podrobnosti zásahy do veřejných zájmů, které není možné na úrovni Změny č. 2 zhodnotit, neboť to její velké měřítko neumožňuje. **2. Diskriminační vymezení AOV** Ve Změně č. 2 ÚRP není dostatečně vysvětleno, proč je třeba vymezit akcelerační oblasti právě tak, jak to činí Změna č. 2, jinými slovy není pochopitelné, proč právě počet AOV, se kterým Změna č. 2 počítá, povede ke splnění klimatických a energetických cílů a proč vymezení jiné oblasti již není zapotřebí nebo proč by klimatické a energetické cíle nemohly být plněny i bez AOV83, když není ke splnění těchto cílů (které ani nejsou ve Změně č. 2 specifikovány) zapotřebí ani o jednu AOV více. Lokalita, kde je AOV83 přitom není nijak výjimečná z hlediska potenciálu pro VTE (nebo alespoň není ve Změně č. 2 přesvědčivě popsáno, proč se AOV83 svým větrným potenciálem tak výrazně odlišuje od dalších oblastí, kde AOV vymezeny nebyly). Lze tedy předpokládat, že existují i jiné shodné oblasti, kde však z nejasných důvodů AOV nebyly vymezeny. To považuje podatel za diskriminační. Diskriminovány jsou i samosprávy, na jejichž území jsou AOV vymezeny. Vymezení AOV totiž představuje jakousi stavební uzávěru, kdy obec nemůže v dotčeném území měnit územní plán podle svých potřeb, ale musí respektovat vymezenou AOV. Vedle toho pak nebudou investoři VTE motivováni, aby s obcí uzavřeli férovou plánovací smlouvu a poskytli obci a jejím občanům dostatečné kompenzace za negativní dopady provozu VTE. Záměry VTE povolované v AOV totiž budou protežovány a jejich výstavba výrazně usnadněna. Tato diskriminace přímo ovlivňuje i občany samospráv. **3. Nedostatečné posouzení vlivů** Vymezení AOV s největší pravděpodobností povede k tomu, že záměry VTE v nich umisťované budou upřednostňovány a nedojde už nikdy k řádnému posouzení jejich negativních dopadů na životní prostředí, na zdraví a životy lidí. Proto by mělo být vyhodnocení vlivů Změny č. 2 a územního opatření pro AOV83 extrémně podrobné a kvalitní, prakticky na úrovni EIA. Překážkou pro takové podrobné posouzení je ale fakt, že je měřítko Územního rozvojového plánu příliš velké a neumožňuje skutečně posoudit dopady vymezení AOV (jiné by to bylo na úrovni územního plánu, resp. v procesu EIA se znalostí konkrétního záměru). Vzhledem k tomu, že na vymezení akceleračních oblastí naváže zrychlené a zjednodušené povolovací řízení před Dopravním a energetickým stavebním úřadem (DESÚ), v rámci kterého bude úřad prakticky pouze ověřovat, zda jsou záměry v souladu s vágními a nicneříkajícími podmínkami územního opatření AOV83. V souladu s těmito obecnými podmínkami ale budou téměř jakékoliv záměry, což znamená, že vlivy VTE realizovaných v AOV83 nebudou nikdy reálně posouzeny. Podatel se domnívá, že je nezbytné, aby všechny vlivy VTE byly skutečně a podrobně posouzeny. Vágní posouzení Změny č. 2 nebo územního opatření AOV83 je naprosto nedostatečné. Podatel se domnívá, že vadné posouzení dopadů VTE může mít nejen přímý vliv na jeho zdraví včetně psychické pohody, ale také to může ovlivnit socioekonomický rozvoj obce, ve které žije.	**Akceptováno částečně.** Akcelerační oblast AOV83 Chorušice byla zmenšena. Akcelerační oblasti byly vymezeny na celostátní úrovni v Z2 ÚRP na základě Zadání Z2 ÚRP schváleného Vládou ČR. Vymezení akceleračních oblastí proběhlo na základě biologického posouzení konkrétních území podle § 11 odst. 3 resp. 4 ZOZE, jehož výsledky spolu s výsledky vyhodnocení vlivů na životní prostředí (SEA, Příloha č. 5 k odůvodnění Z2 ÚRP) byly zapracovány do návrhu Změny č. 2 ÚRP. Oblasti, u nichž autorizované osoby identifikovaly významné negativní nebo kumulativní vlivy, byly ze Z2 ÚRP vyloučeny (odůvodnění Z2 ÚRP, odst. 32). Zpracování VVURÚ odpovídá obsahem i strukturou požadavkům obsaženým v příloze č. 4 stavebního zákona, včetně posouzení kumulativních a synergických vlivů. Ve VVURÚ (včetně SEA) byly posuzovány akcelerační oblastí, nikoliv konkrétní záměry, a podrobnost odpovídá měřítku ÚRP a územních opatření. Vymezení akcelerační oblasti v ÚRP nezakládá právo na výstavbu VTE ani nevylučuje jiné využití území. Při vymezení akceleračních oblastí nelze předjímat konkrétní technické parametry či přesné umístění záměrů OZE. Obavy z negativních vlivů hluku a stroboskopického efektu řeší podmínky stanovené ve všech územních opatřeních pro akcelerační oblasti pro VTE, které ukládají zpracování hlukové studie, studie působení stroboskopického efektu, včetně minimalizace shadow flicker efektu. V případě, že by záměr nesplňoval zákonné hygienické limity (nařízení vlády č. 272/2011 Sb., o ochraně zdraví před nepříznivými účinky hluku a vibrací) a současně podmínky v územním opatření, nemůže být povolen. Jedním z podkladů pro zpracování Z2 ÚRP byl dokument Akcelerační oblasti, předvýběr ploch k výstavbě VTE, Screening území ČR z hlediska ochrany krajinného rázu (Roman Bukáček, Simona Vondráčková, 2025). Při vymezování akceleračních oblastí byl krajinný ráz dále prověřován, a to s ohledem na hodnoty území. Vlivy na krajinný ráz pak byly dále vyhodnoceny v rámci VVURÚ, a to jak z hlediska navrhovaného souboru akceleračních oblastí jako celku, tak pro jednotlivá území v kartách akceleračních oblastí, které obsahují i mapy viditelnosti (Příloha SEA). Podmínky v územních opatřeních pak dále omezují barevné řešení doprovodných staveb a rozsah trvalých terénních úprav.

Poř. č.	Připomínkové místo	Číslo jednací	Článek	AO	Připomínka	Vyhodnocení
					Podatel ještě připomíná, že nedošlo ke kumulativnímu zhodnocení vlivů v důsledku vymezení tří AOV v těsné blízkosti (AOV82, AOV83 a AOV84). **4. Zanedbatelné pozitivní vlivy vymezení AO** V odůvodnění Změny č. 2 ani územního opatření není možné dohledat vyčíslení přínosu AOV83 pro snížení energetické závislosti anebo snížení produkce CO_2. Ve vyhodnocení vlivů územního opatření AOV83 se ale uvádí k pozitivním vlivům (přínosům) vymezení AOV a realizace VTE: *„Zanedbatelný až mírně pozitivní vliv k ochraně klimatu uplatnění AO se uplatní v globálním měřítku, tedy i z hlediska přeshraničního působení."* V dokumentaci Změny č. 2 a územního opatření je tedy přiznáno, že přínosy VTE realizovaných v AOV83 budou zanedbatelné, byť chybí konkrétní čísla. V takové situaci není pochopitelné, jak mohl zájem na vymezení AOV83 převážit nad ostatními konkrétně specifikovanými veřejnými zájmy, které naopak výstavba VTE ovlivní výrazně (byť to nekvalitně zpracované vyhodnocení Změny č. 2 a územního opatření nepřiznává). Dále se ve vyhodnocení územního opatření AOV83 uvádí: *„Vlivy na ovzduší v době výstavby zanedbatelné (prašnost při přesunu zemin, emise ze spalování PHM, sekundární prašnost), v době provozu mírně pozitivní z důvodu náhrady spalovacích zdrojů při výrobě el. energie."* Vzhledem k tomu, že se ve vyhodnocení uvádí, že vliv AOV83 na ochranu klimatu bude zanedbatelný, bude logicky zanedbatelný rozsah, ve kterém VTE realizované v AOV83 nahradí spalovací zdroje. Změna č. 2 ani územní opatření tento závěr nevyvrací, neobsahují totiž vyčíslení toho, v jak velkém rozsahu VTE realizované v AOV83 nahradí spalovací zdroje a jaký přesně vliv bude mít tato náhrada na cíle sledované Změnou č. 2, tedy snížení energetické závislosti ČR a snížení produkce CO_2. Je také třeba řádně vyhodnotit, proč těchto cílů nelze dosáhnout jinými způsoby (zvýšení počtu bloků JEDU, popř. JETE, rozvoj vodíkové infrastruktury v souladu s Vodíkovou strategií ČR, větší důraz na rozvoj FVE). Proto ani blíže nespecifikovaná náhrada spalovacích zdrojů není důvod, proč by měl zájem na vymezení AOV83 převážit nad jinými zájmy v území. **5. Výška VTE a rozloha AO** Ve Změně č. 2 ani v územním opatření pro AOV83 není vysvětleno, proč byla zvolena právě tato rozloha AO a proč má AOV právě tyto konkrétní hranice a proč právě toto vymezení AOV povede ke splnění cílů Změny č. 2. Jinými slovy není vysvětleno, proč nemůže být AO vymezena jiným způsobem tak, aby kupř. byly VTE umisťovány v dostatečné vzdálenosti od zastavěného území a zastavitelných ploch podle územních plánů (min 1,5 km) a není porovnáno, zda by toto jiné vymezení AOV třeba také nevedlo ke splnění cílů Změny č. 2. Podatel se domnívá, že to ale vzhledem k nespecifičnosti cílů Změny č. 2 není ani možné, proto by také vůbec neměla být AOV83 vymezena. **6. Hluková zátěž, vibrace a stroboskopický efekt** Podatel zásadně nesouhlasí s tím, že Změna č. 2 ani příslušné územní opatření vůbec neřeší negativní dopady hluku. Hluk totiž Změna č. 2 chápe jako normální integrální součást VTE, bez které to prostě nejde a je třeba se s tím smířit. Tento přístup nejlépe demonstruje přirovnání hluku z VTE k v podstatě příjemnému „šumění lesa", které mohou zaregistrovat jen neurotické osoby. Podatel se proto domnívá, že hlukové vlivy nebyly zhodnoceny a ve skutečnosti to ani není možné bez znalosti konkrétního projektu. Podatel zdůrazňuje, že nepovažuje za dostatečné, aby byla hluková zátěž řešena až v hlukové studii zpracované investorem. Takový přístup není schopný zajistit reálnou ochranu lidského zdraví. Podatel dále nesouhlasí s tím, že vůbec nedošlo k posouzení vlivů infrazvuku, nízkofrekvenčního hluku a vibrací, ačkoliv odborné studie upozorňují na rizika spojená s těmito doprovodnými jevy provozu VTE. Podatel se domnívá, že nebyl ani řádně zhodnocen vliv vibrací na nemovitosti. Stejně tak nebyl řádně posouzen z hlediska vlivů tzv. stroboskopický efekt, kdy se posouzení zejména nezaměřilo na obtěžující dopady stroboskopického efektu. **7. Vlivy na krajinný ráz** Větrné elektrárny mají zásadní vlivy na krajinný ráz. Ve Vyhodnocení vlivů územního opatření AOV83 se uvádí: *„Z analýzy viditelnosti vyplývá, že hodnocené území se vyznačuje vysokou koncentrací kulturně-*	Samotný způsob vymezení akceleračních oblastí na základě podkladů (biologická posouzení, mapy citlivosti ptáků vůči výstavbě VTE zpracované ČSO, území významná pro netopýry dle podkladů ČESON, biotopy zvláště chráněných druhů velkých savců a další) a nařízení vlády č. 507/2025 Sb. minimalizuje vliv na složky životního prostředí. Pro všechny akcelerační oblasti jsou současně pořizována územní opatření, která obsahují opatření stanovená na základě biologických posouzení. Tato opatření dále zmírňují negativní vlivy, které nebylo možné vyloučit vymezením akcelerační oblasti. Podmínky v územních opatřeních zahrnují ochranu prvků lokálního ÚSES a všech biokoridorů, ochranu biotopů, ZPF a PUPFL, dále povinnost biologického dozoru, monitoring mortality ptáků a netopýrů, detekční systémy a další podmínky specifické vzhledem ke konkrétní akcelerační oblasti.

Poř. č.	Připomínkové místo	Číslo jednací	Článek	AO	Připomínka	Vyhodnocení
					historických hodnot a zároveň velmi citlivým vztahem ke krajině Kokořínska a k ikonické dominantě Bezdězu. V bezprostředním okolí se uplatňuje kostel Nanebevzetí Panny Marie, kostel sv. Jakuba Většího, fara, kaple Nejsvětější Trojice, zámek a historická venkovská zástavba. Ve vzdálenosti do 2 km navazují kostel sv. Martina, radnice, sokolovna a další objekty utvářející obraz sídla. V širším území do 5 km a 15 km se pak prosazuje mimořádně bohatý soubor památek, včetně hradu Kokořín, hradu Houska, hradišť, kostelů, tvrzí, zámků a historických areálů. Rozhodující hodnotou je zde ochrana vnitřní scenérie Kokořínska a nerušených výhledů na Bezděz. Současně je třeba zachovat obraz Mšena a jeho historického jádra v krajině, včetně vazeb na příjezdové komunikace, turistické trasy a další frekventovaná místa, odkud se uplatňují ikonické pohledy na město i na širší krajinný rámec. Bezděz zde nepůsobí jen jako vzdálená dominanta, ale jako jeden z hlavních určujících prvků krajinné identity celého prostoru." Jak je možné, že všechny tyto vlivy jsou hodnoceny jako zanedbatelné, když přitom VTE budou představovat novou dominantu, která jednoznačně výrazně ovlivní krajinu, to není ve Změně č. 2 ani v územním opatření vysvětleno. Vliv VTE na krajinný ráz bude mít ještě další dopady – již napořád bude hodnota krajinného rázu snížena, takže bude možné do území umisťovat i další záměry, které by jinak kvůli ochraně krajinného rázu nebyly přípustné. **8. Další negativní vlivy AOV83**	
8933.	Vyhnánek Jiří	MMR-46213-2026-81	99czzg	AOV83	**Text připomínky** Podatel nesouhlasí s vymezením akcelerační oblasti AOV83 a žádá, aby tato akcelerační oblast nebyla ve Změně č. 2 Územního rozvojového plánu vymezena a aby nebylo vydáno územní opatření AOV83. **Odůvodnění uplatněné připomínky** **1. Direktivní vymezení AOV** Podatel se domnívá, že není nezbytné (a neplyne to ani ze směrnice EU RED III), aby akcelerační oblasti pro VTE (dále jen „AOV") byly vymezeny direktivně na celostátní úrovni. Je naprosto dostačující, když by Změna č. 2 Územního rozvojového plánu (dále jen „Změna č. 2") dala obcím povinnost, aby prověřily možnosti vymezení AOV v územních plánech. Na základě tohoto pokynu by samosprávy znalé místních poměrů po dohodě s občany vymezily vhodné lokality pro VTE. Díky tomu by byly zohledněny s potřebnou pečlivostí a v nutné podrobnosti zásahy do veřejných zájmů, které není možné na úrovni Změny č. 2 zhodnotit, neboť to její velké měřítko neumožňuje. **2. Diskriminační vymezení AOV** Ve Změně č. 2 ÚRP není dostatečně vysvětleno, proč je třeba vymezit akcelerační oblasti právě tak, jak to činí Změna č. 2, jinými slovy není pochopitelné, proč právě počet AOV, se kterým Změna č. 2 počítá, povede ke splnění klimatických a energetických cílů a proč vymezení jiné oblasti již není zapotřebí nebo proč by klimatické a energetické cíle nemohly být plněny i bez AOV83, když není ke splnění těchto cílů (které ani nejsou ve Změně č. 2 specifikovány) zapotřebí ani o jednu AOV více. Lokalita, kde je AOV83 přitom není nijak výjimečná z hlediska potenciálu pro VTE (nebo alespoň není ve Změně č. 2 přesvědčivě popsáno, proč se AOV83 svým větrným potenciálem tak výrazně odlišuje od dalších oblastí, kde AOV vymezeny nebyly). Lze tedy předpokládat, že existují i jiné shodné oblasti, kde však z nejasných důvodů AOV nebyly vymezeny. To považuje podatel za diskriminační. Diskriminovány jsou i samosprávy, na jejichž území jsou AOV vymezeny. Vymezení AOV totiž představuje jakousi stavební uzávěru, kdy obec nemůže v dotčeném území měnit územní plán podle svých potřeb, ale musí respektovat vymezenou AOV. Vedle toho pak nebudou investoři VTE motivováni, aby s obcí uzavřeli férovou plánovací smlouvu a poskytli obci a jejím občanům dostatečné kompenzace za negativní dopady provozu VTE. Záměry VTE povolované v AOV totiž budou protežovány a jejich výstavba výrazně usnadněna. Tato diskriminace přímo ovlivňuje i občany samospráv.	**Akceptováno částečně.** Akcelerační oblast AOV83 Chorušice byla zmenšena. Akcelerační oblasti byly vymezeny na celostátní úrovni v Z2 ÚRP na základě Zadání Z2 ÚRP schváleného Vládou ČR. Vymezení akceleračních oblastí proběhlo na základě biologického posouzení konkrétních území podle § 11 odst. 3 resp. 4 ZOZE, jehož výsledky spolu s výsledky vyhodnocení vlivů na životní prostředí (SEA, Příloha č. 5 k odůvodnění Z2 ÚRP) byly zapracovány do návrhu Změny č. 2 ÚRP. Oblasti, u nichž autorizované osoby identifikovaly významné negativní nebo kumulativní vlivy, byly ze Z2 ÚRP vyloučeny (odůvodnění Z2 ÚRP, odst. 32). Zpracování VVURÚ odpovídá obsahem i strukturou požadavkům obsaženým v příloze č. 4 stavebního zákona, včetně posouzení kumulativních a synergických vlivů. Ve VVURÚ (včetně SEA) byly posuzovány akcelerační oblastí, nikoliv konkrétní záměry, a podrobnost odpovídá měřítku ÚRP a územních opatření. Vymezení akcelerační oblasti v ÚRP nezakládá právo na výstavbu VTE ani nevylučuje jiné využití území. Při vymezení akceleračních oblastí nelze předjímat konkrétní technické parametry či přesné umístění záměrů OZE. Obavy z negativních vlivů hluku a stroboskopického efektu řeší podmínky stanovené ve všech územních opatřeních pro akcelerační oblasti pro VTE, které ukládají zpracování hlukové studie, studie působení stroboskopického efektu, včetně minimalizace shadow flicker efektu. V případě, že by záměr nesplňoval zákonné

Poř. č.	Připomínkové místo	Číslo jednací	Článek	AO	Připomínka	Vyhodnocení
					3. Nedostatečné posouzení vlivů Vymezení AOV s největší pravděpodobností povede k tomu, že záměry VTE v nich umisťované budou upřednostňovány a nedojde už nikdy k řádnému posouzení jejich negativních dopadů na životní prostředí, na zdraví a životy lidí. Proto by mělo být vyhodnocení vlivů Změny č. 2 a územního opatření pro AOV83 extrémně podrobné a kvalitní, prakticky na úrovni EIA. Překážkou pro takové podrobné posouzení je ale fakt, že je měřítko Územního rozvojového plánu příliš velké a neumožňuje skutečně posoudit dopady vymezení AOV (jiné by to bylo na úrovni územního plánu, resp. v procesu EIA se znalostí konkrétního záměru). Vzhledem k tomu, že na vymezení akceleračních oblastí naváže zrychlené a zjednodušené povolovací řízení před Dopravním a energetickým stavebním úřadem (DESÚ), v rámci kterého bude úřad prakticky pouze ověřovat, zda jsou záměry v souladu s vágními a nicneříkajícími podmínkami územního opatření AOV83. V souladu s těmito obecnými podmínkami ale budou téměř jakékoliv záměry, což znamená, že vlivy VTE realizovaných v AOV83 nebudou nikdy reálně posouzeny. Podatel se domnívá, že je nezbytné, aby všechny vlivy VTE byly skutečně a podrobně posouzeny. Vágní posouzení Změny č. 2 nebo územního opatření AOV83 je naprosto nedostatečné. Podatel se domnívá, že vadné posouzení dopadů VTE může mít nejen přímý vliv na jeho zdraví včetně psychické pohody, ale také to může ovlivnit socioekonomický rozvoj obce, ve které žije. Podatel ještě připomíná, že nedošlo ke kumulativnímu zhodnocení vlivů v důsledku vymezení tří AOV v těsné blízkosti (AOV82, AOV83 a AOV84). **4. Zanedbatelné pozitivní vlivy vymezení AO** V odůvodnění Změny č. 2 ani územního opatření není možné dohledat vyčíslení přínosu AOV83 pro snížení energetické závislosti anebo snížení produkce CO_2. Ve vyhodnocení vlivů územního opatření AOV83 se ale uvádí k pozitivním vlivům (přínosům) vymezení AOV a realizace VTE: *„Zanedbatelný až mírně pozitivní vliv k ochraně klimatu uplatnění AO se uplatní v globálním měřítku, tedy i z hlediska přeshraničního působení."* V dokumentaci Změny č. 2 a územního opatření je tedy přiznáno, že přínosy VTE realizovaných v AOV83 budou zanedbatelné, byť chybí konkrétní čísla. V takové situaci není pochopitelné, jak mohl zájem na vymezení AOV83 převážit nad ostatními konkrétně specifikovanými veřejnými zájmy, které naopak výstavba VTE ovlivní výrazně (byť to nekvalitně zpracované vyhodnocení Změny č. 2 a územního opatření nepřiznává). Dále se ve vyhodnocení územního opatření AOV83 uvádí: *„Vlivy na ovzduší v době výstavby zanedbatelné (prašnost při přesunu zemin, emise ze spalování PHM, sekundární prašnost), v době provozu mírně pozitivní z důvodu náhrady spalovacích zdrojů při výrobě el. energie."* Vzhledem k tomu, že se ve vyhodnocení uvádí, že vliv AOV83 na ochranu klimatu bude zanedbatelný, bude logicky zanedbatelný rozsah, ve kterém VTE realizované v AOV83 nahradí spalovací zdroje. Změna č. 2 ani územní opatření tento závěr nevyvrací, neobsahují totiž vyčíslení toho, v jak velkém rozsahu VTE realizované v AOV83 nahradí spalovací zdroje a jaký přesně vliv bude mít tato náhrada na cíle sledované Změnou č. 2, tedy snížení energetické závislosti ČR a snížení produkce CO_2. Je také třeba řádně vyhodnotit, proč těchto cílů nelze dosáhnout jinými způsoby (zvýšení počtu bloků JEDU, popř. JETE, rozvoj vodíkové infrastruktury v souladu s Vodíkovou strategií ČR, větší důraz na rozvoj FVE). Proto ani blíže nespecifikovaná náhrada spalovacích zdrojů není důvod, proč by měl zájem na vymezení AOV83 převážit nad jinými zájmy v území. **5. Výška VTE a rozloha AO** Ve Změně č. 2 ani v územním opatření pro AOV83 není vysvětleno, proč byla zvolena právě tato rozloha AO a proč má AOV právě tyto konkrétní hranice a proč právě toto vymezení AOV povede ke splnění cílů Změny č. 2. Jinými slovy není vysvětleno, proč nemůže být AO vymezena jiným způsobem tak, aby kupř. byly VTE umisťovány v dostatečné vzdálenosti od zastavěného území a zastavitelných ploch podle územních plánů (min 1,5 km) a není porovnáno, zda by toto jiné vymezení AOV třeba také nevedlo ke splnění cílů Změny č. 2. Podatel se domnívá, že to ale vzhledem k nespecifičnosti cílů Změny č. 2 není ani možné, proto by také vůbec neměla být AOV83 vymezena.	hygienické limity (nařízení vlády č. 272/2011 Sb., o ochraně zdraví před nepříznivými účinky hluku a vibrací) a současně podmínky v územním opatření, nemůže být povolen. Jedním z podkladů pro zpracování Z2 ÚRP byl dokument Akcelerační oblasti, předvýběr ploch k výstavbě VTE, Screening území ČR z hlediska ochrany krajinného rázu (Roman Bukáček, Simona Vondráčková, 2025). Při vymezování akceleračních oblastí byl krajinný ráz dále prověřován, a to s ohledem na hodnoty území. Vlivy na krajinný ráz pak byly dále vyhodnoceny v rámci VVURÚ, a to jak z hlediska navrhovaného souboru akceleračních oblastí jako celku, tak pro jednotlivá území v kartách akceleračních oblastí, které obsahují i mapy viditelnosti (Příloha SEA). Podmínky v územních opatřeních pak dále omezují barevné řešení doprovodných staveb a rozsah trvalých terénních úprav. Samotný způsob vymezení akceleračních oblastí na základě podkladů (biologická posouzení, mapy citlivosti ptáků vůči výstavbě VTE zpracované ČSO, území významná pro netopýry dle podkladů ČESON, biotopy zvláště chráněných druhů velkých savců a další) a nařízení vlády č. 507/2025 Sb. minimalizuje vliv na složky životního prostředí. Pro všechny akcelerační oblasti jsou současně pořizována územní opatření, která obsahují opatření stanovená na základě biologických posouzení. Tato opatření dále zmírňují negativní vlivy, které nebylo možné vyloučit vymezením akcelerační oblasti. Podmínky v územních opatřeních zahrnují ochranu prvků lokálního ÚSES a všech biokoridorů, ochranu biotopů, ZPF a PUPFL, dále povinnost biologického dozoru, monitoring mortality ptáků a netopýrů, detekční systémy a další podmínky specifické vzhledem ke konkrétní akcelerační oblasti.

Poř. č.	Připomínkové místo	Číslo jednací	Článek	AO	Připomínka	Vyhodnocení
					6. Hluková zátěž, vibrace a stroboskopický efekt Podatel zásadně nesouhlasí s tím, že Změna č. 2 ani příslušné územní opatření vůbec neřeší negativní dopady hluku. Hluk totiž Změna č. 2 chápe jako normální integrální součást VTE, bez které to prostě nejde a je třeba se s tím smířit. Tento přístup nejlépe demonstruje přirovnání hluku z VTE k v podstatě příjemnému „šumění lesa", které mohou zaregistrovat jen neurotické osoby. Podatel se proto domnívá, že hlukové vlivy nebyly zhodnoceny a ve skutečnosti to ani není možné bez znalosti konkrétního projektu. Podatel zdůrazňuje, že nepovažuje za dostatečné, aby byla hluková zátěž řešena až v hlukové studii zpracované investorem. Takový přístup není schopný zajistit reálnou ochranu lidského zdraví. Podatel dále nesouhlasí s tím, že vůbec nedošlo k posouzení vlivů infrazvuku, nízkofrekvenčního hluku a vibrací, ačkoliv odborné studie upozorňují na rizika spojená s těmito doprovodnými jevy provozu VTE. Podatel se domnívá, že nebyl ani řádně zhodnocen vliv vibrací na nemovitosti. Stejně tak nebyl řádně posouzen z hlediska vlivů tzv. stroboskopický efekt, kdy se posouzení zejména nezaměřilo na obtěžující dopady stroboskopického efektu. **7. Vlivy na krajinný ráz** Větrné elektrárny mají zásadní vlivy na krajinný ráz. Ve Vyhodnocení vlivů územního opatření AOV83 se uvádí: *„Z analýzy viditelnosti vyplývá, že hodnocené území se vyznačuje vysokou koncentrací kulturně-historických hodnot a zároveň velmi citlivým vztahem ke krajině Kokořínska a k ikonické dominantě Bezdězu. V bezprostředním okolí se uplatňuje kostel Nanebevzetí Panny Marie, kostel sv. Jakuba Většího, fara, kaple Nejsvětější Trojice, zámek a historická venkovská zástavba. Ve vzdálenosti do 2 km navazují kostel sv. Martina, radnice, sokolovna a další objekty utvářející obraz sídla. V širším území do 5 km a 15 km se pak prosazuje mimořádně bohatý soubor památek, včetně hradu Kokořín, hradu Houska, hradišť, kostelů, tvrzí, zámků a historických areálů. Rozhodující hodnotou je zde ochrana vnitřní scenérie Kokořínska a nerušených výhledů na Bezděz. Současně je třeba zachovat obraz Mšena a jeho historického jádra v krajině, včetně vazeb na příjezdové komunikace, turistické trasy a další frekventovaná místa, odkud se uplatňují ikonické pohledy na město i na širší krajinný rámec. Bezděz zde nepůsobí jen jako vzdálená dominanta, ale jako jeden z hlavních určujících prvků krajinné identity celého prostoru."* Jak je možné, že všechny tyto vlivy jsou hodnoceny jako zanedbatelné, když přitom VTE budou představovat novou dominantu, která jednoznačně výrazně ovlivní krajinu, to není ve Změně č. 2 ani v územním opatření vysvětleno. Vliv VTE na krajinný ráz bude mít ještě další dopady – již napořád bude hodnota krajinného rázu snížena, takže bude možné do území umisťovat i další záměry, které by jinak kvůli ochraně krajinného rázu nebyly přípustné. **8. Další negativní vlivy AOV83**	
8934.	Peroutka Miloslav, MVDr., CSc.	MMR-46214-2026-81	99cb	AOV16	**Připomínka občana k návrhu akcelerační oblasti AOV16** Podáváme tímto připomínky k návrhu akcelerační oblasti AOV16. **S návrhem AOV16 zásadně nesouhlasíme a žádáme, aby byla AOV16 Trhový Štěpánov z návrhu Změny č. 2 Územního rozvojového plánu ČR zcela vypuštěna.** **ODŮVODNĚNÍ** Spolu s podstatnou částí místních obyvatel i pravidelných návštěvníků oblasti, popř. obecně spolu s částí veřejnosti jsme přesvědčeni, že **navržené území není vhodné** pro režim akcelerační oblasti a pro zrychlené povolování větrných elektráren. Při vymezování AOV16 **nebyl dostatečně prověřen skutečný stav území a nebyly vyhodnoceny všechny důležité dopady tohoto návrhu.** Výsledkem je **celá řada faktických chyb a rozporů při vyhodnocování vlivů** na krajinu, okolní obce, obyvatele a jejich životní prostředí (zejm. ochranu zdraví), na přírodu, zvláště chráněné druhy živočichů a jejich migraci atd. Podcenění řady témat počínaje **významem krajiny Podblanicka** a její ochrany a konče **odkládáním posuzování dopadů** (zejm. hluku) na zdraví lidí či mortalitu zvláště chráněných	**Neakceptováno.** Akcelerační oblasti byly vymezeny na celostátní úrovni v Z2 ÚRP na základě Zadání Z2 ÚRP schváleného Vládou ČR. Vymezení akceleračních oblastí proběhlo na základě biologického posouzení konkrétních území podle § 11 odst. 3 resp. 4 ZOZE, jehož výsledky spolu s výsledky vyhodnocení vlivů na životní prostředí (SEA, Příloha č. 5 k odůvodnění Z2 ÚRP) byly zapracovány do návrhu Z2 ÚRP. Návrh Z2 ÚRP a jeho odůvodnění, návrh souvisejících územních opatření a jejich odůvodnění obsahují náležitosti v souladu s příslušnými právními předpisy, včetně správního řádu, stavebního zákona a dalších. Zpracování VVURÚ odpovídá obsahem i strukturou požadavkům obsaženým v příloze č. 4 stavebního zákona, včetně posouzení

Poř. č.	Připomínkové místo	Číslo jednací	Článek	AO	Připomínka	Vyhodnocení
					živočišných druhů až na dobu po realizaci záměru investorem, tedy na dobu po výstavbě větrné farmy, vyvolává znepokojivé otázky směřující až k pochybnostem o správném postupu při implementaci evropské směrnice RED III do českého právního řádu jak po obsahové, tak právní stránce. Tyto úvahy pak mohou vést k dynamickým občanským iniciativám, správním přezkumům zejm. přiměřenosti zvolených řešení, ale i civilním žalobám a následným podnětům k Ústavnímu soudu dovolávajícím se ochrany tam, kde dle jejich iniciátorů stát na tuto ochranu rezignoval. Spletitost těchto cest vyžaduje náročnost přinejmenším časovou. **Absence včasného dialogu státu (tady myšleno politiků) s veřejností,** které jsme (v rozporu s RED III, čl. 28) v daném případě svědky, tak **vážně ohrožuje samotný cíl stanovený Vládou ČR** – tedy splnit závazek o podílu obnovitelných zdrojů do roku 2030 – ale i další navazující mety vytýčené na roky 2050, 2055, kde již nebude stačit „pouhé" doplnění stávajících zdrojů o schválení akceleračních zón „na papíře". Nejen proto by bylo nanejvýš vhodné **vážně se zabývat stanovisky dotčených orgánů, vyslyšet připomínky obcí a občanů, kteří budou po dlouhá desetiletí vystaveni dopadům dnešního rozhodování, a vymezit akcelerační oblasti jenom tam, kde si to lidé i s ohledem na předpokládané (minimální) dopady skutečně přejí.** Změna územního plánu č. 2 je navržena na dobu neurčitou. Chlácholení směrem k zástupcům veřejnosti a obcí na veřejném projednání dne 15. 5. 2026 v tom smyslu, že schválení AO „ještě nic neznamená, neboť poté poběží standardní stavební řízení," při porovnání s realitou schvalovacího procesu (specifičnosti navazujícího stavebního řízení) o poctivosti komunikace příliš nesvědčí. Ministerstvo pro místní rozvoj jako pořizovatel bude muset nelehký úkol zadaný vládou v reálném čase ustát, zatímco za jimi zvolený způsob plnění závazku, tj. kolik a jakých zdrojů elektřiny, kde a jak, s jakými dopady, který **směrnice RED III ponechává na rozhodnutí jednotlivých vlád a nestanovuje tak povinnost/závazek zavést konkrétně větrné elektrárny v daném území,** se budou politici svým voličům zodpovídat (nejpozději) při (nejbližších) volbách. K dnes již zřejmým **právním otázkám, které mají svůj odraz v dopadech na krajinu a obyvatele zasažené navrhovanou AOV16,** možno zmínit např.: ○ *ne/legitimitu usnesení vlády ČR ze dne 22. října 2025 č. 811, kterým byl schválen návrh na pořízení Změny č. 2 ÚRP a zadání Změny č. 2 ÚRP po prohraných volbách v otázce strategického významu bez nutnosti neodkladného vydání rozhodnutí;* ○ *ne/soulad zák. č. 249/2025 Sb. (ZOZE) s evropskou směrnicí č. 2023/2413 (RED III);* ○ *ne/soulad prováděcích předpisů resp. návrhu akcelerační oblasti AOV16 se ZOZE a RED III;* ○ *možný účelový vznik centralizovaného DESÚ v roce 2023, jeho podřízení politickému vlivu na Ministerstvu dopravy a v odvolacím řízení Ministerstvu průmyslu a obchodu;* ○ *možné účelové konstituování obecného JES jako způsobu obejití EIA, čímž nedojde k odpovídajícím posouzením vlivů té které jednotlivé stavby v daném konkrétním místě, ale pouze celého záměru v daném měřítku a oblasti jako celku (směrnice RED III přitom ve svém článku 24 hovoří o zjednodušení některých environmentálních aspektů povolovacích postupů, nikoli o jejich obcházení);* ○ *možná svévolnost orgánů veřejné moci při četném překračování tzv. červených limitů vymezených v nařízení vlády č. 507/2025 Sb. a stanovování „kompenzačních" opatření, která mají tyto kroky ospravedlnit, resp. potřeba soudní kontroly stanovení hranice proporcionality;* ○ *možné omezení pravomocí obcí a přímého vlivu jejich občanů na rozhodování (přímý rozpor se články 20 a 28 směrnice RED III);* ○ *ne/legitimita novely stavebního zákona, jíž byl režim možného podílu občanů na strategickém plánování převeden do režimu „pouhých" připomínek k realizaci záměrů vlády;* ○ *nadřazení jednoho veřejného zájmu nad ostatní veřejné zájmy v koincidenci se základními právy jednotlivců v konkrétních případech (viz nálezy Ústavního soudu ČR), atd.* Při návrhu **AOV 16 Trhový Štěpánov** bylo rozhodnutí vlády o podílu větrných elektráren na obnovitelných zdrojích elektrické energie **dogmaticky přejato do jediného kritéria, kterým byla síla větru** (minimálně 4,5 m/s ve výšce 100 metrů nad zemí) na dostatečně velkém území mimo území s nejvyšší ochranou (CHKO apod.) Při vymezení této oblasti současně:	kumulativních a synergických vlivů, vlivů na krajinný ráz a vlivů na zdraví. Podmínky stanovené v příslušných územních opatřeních limitují rozsah terénních úprav u větrných elektráren na maximální hodnotu ± 5 m. Konkrétní vliv základových konstrukcí na puklinové systémy a kolektory podzemních vod bude předmětem podrobného hydrogeologického posouzení, které bude zpracováno jako součást dokumentace záměru a bude řešeno v rámci navazujícího řízení o povolení záměru dle stavebního zákona. Narušení systému podzemních vod se s ohledem na mělké založení naprosto převažující většiny VTE (do cca 5 m) a malou plochu narušení podloží (cca 20x20m) nepředpokládá. V souvisejících územních opatření jsou stanoveny podmínky, které zajišťují ochranu protierozních opatření, funkčních melioračních zařízení, vodních toků a ploch a rovněž omezující možné terénní úpravy. Vzhledem k charakteru a rozsahu potenciálních záměrů se při naplnění podmínek nepředpokládá realizace v takovém rozsahu, který by mohl významně ovlivnit vodní režim v rámci akceleračních oblastí. Narušení systému podzemních vod se s ohledem na mělké založení převažující většiny VTE (do cca 5 m) a malou plochu narušení podloží (cca 20x20m) rovněž nepředpokládá. V souladu s požadavky vodního zákona se v rámci procesu povolování záměru bude vyjadřovat vodoprávní úřad. Samotný způsob vymezení akceleračních oblastí na základě podkladů (biologická posouzení, mapy citlivosti ptáků vůči výstavbě VTE zpracované ČSO, území významná pro netopýry dle podkladů ČESON, biotopy zvláště chráněných druhů velkých savců a další) a nařízení vlády č. 507/2025 Sb. minimalizuje vliv na složky životního prostředí. Pro všechny akcelerační oblasti jsou současně pořizována územní opatření, která obsahují opatření stanovená na základě biologických posouzení. Tato opatření dále zmírňují negativní vlivy, které nebylo možné vyloučit vymezením akcelerační oblasti. Podmínky v územních opatřeních zahrnují ochranu prvků lokálního ÚSES a všech biokoridorů, ochranu biotopů, ZPF a PUPFL, dále povinnost biologického dozoru, monitoring mortality ptáků a netopýrů, detekční systémy a další podmínky specifické vzhledem ke konkrétní akcelerační oblasti. Ochrana ZPF je řešena v souvisejících územních opatřeních. Podmínkami je zajištěno, že nebudou vznikat neobhospodařovatelné zbytkové zemědělské pozemky ani pozemky bez přístupu k veřejně přístupné pozemní komunikaci. Dále je v nich požadavek na upřednostní nižších tříd ochrany ZPF při realizaci záměrů OZE a je stanovena maximální plocha dlouhodobého nebo trvalého odnětí ZPF pro záměry OZE v celé akcelerační oblasti. Souhlas s odnětím ze ZPF bude vydán v navazujícím řízení dle stavebního zákona.

Poř. č.	Připomínkové místo	Číslo jednací	Článek	AO	Připomínka	Vyhodnocení
					○ Nebyla vůbec provedena analýza **území ve vlastnictví státu** s cílem najít vhodné lokality k danému záměru, čímž byla **disproporčně přenesena zátěž na obce, resp. soukromé vlastníky pozemků.** ○ Vyhlášení AOV16 a její případné schválení Vládou ČR probíhá na území soukromých pozemků **za ztížených podmínek jejich vlastníků** ovlivnit rozhodovací proces ohledně jejich dalšího užívání. **Nerovný přístup k právům** odvozeným od vlastnictví pozemků či spojeným s užíváním obydlí je zapříčiněn zvoleným procesním postupem (vynětí z režimu námitek) i nejistotou dalších záměrů politických reprezentací centrální vlády na jednou již specificky vymezeném území. Oblast je přitom navrhována na dobu neurčitou a jednotlivé stavební záměry budou povolovány minimálně na dlouhá desetiletí. Jejich realizace tak (v našem případě) bude znamenat **zásadní zásah do základních práv až na doživotí.** ○ Není tak jasné, **v jakém režimu** budou bezprostředně po schválení AOV16, ale i v budoucnosti **dotčena práva** jednotlivých vlastníků dotčených pozemků, zda a jak budou omezeni na svých právech, jakým způsobem bude provoz AOV16 po realizaci záměru **omezovat život obyvatel okolních obcí.** ○ Pro realizaci záměrů v AOV16 se počítá se **zpřesněním územního plánu,** toto zpřesnění však není zákonem nijak upraveno, což otevírá celou řadu otázek a právní nejistotu. ○ Nebyla provedena **studie finančních dopadů AOV16 na hodnotu pozemků v návaznosti na možnosti udržitelnosti rozvoje území** v případě: a) schválení návrhu změny územního plánu, tedy i vyhlášení AOV16; b) vydání stavebního povolení na hlavní či přidruženou stavbu na pozemku vlastníka; c) vydání stavebního povolení na hlavní či přidruženou stavbu na pozemku sousedního vlastníka s ne/přiznaným právem souhlasu (např. otáčení lopatek zde umístěného větrníku nad lesním porostem vlastníka pozemku); d) realizace jednotlivých záměrů (jejichž konkrétní podoba v době připomínkování ani není známa). ○ Nebylo provedeno **kumulativní posouzení dopadu na krajinu** v kontextu regionu resp. celé ČR. ○ Nebylo nijak adekvátně zdůvodněno stanovení referenční **pohledové vzdálenosti 3 km** (a odkud přesně). Ochranná opatření vedoucí ke stanovení výškového limitu navíc zohledňují pouze pohledově exponovaný charakter lokality ze strany od kaňonovitého údolí řeky Sázavy a přiznávají potřebu zvláště citlivého přístupu. Přitom **ignorují neméně důležitý krajinný ráz ze strany vzdálenější bájné hory Blaník nebo naopak „sousedícího" Rehabilitačního ústavu Kladruby** (533 m n.m.) při pohledu na 200metrové větrníky zejm. na vrcholu kopcovitého terénu ve výši 516 m nad mořem; v těsném sousedství AOV 16 s Rozhlednou Na Pasece s jejím úpatím ve výšce jen o jeden metr vyšším. Provoz rozhledny, jež se brzy stala turistickou dominantou Štěpánovska a jedním z center společenského dění, byl slavnostně zahájen dne 31. 12. 2023 a jako **Projekt „Rozhledna Trhový Štěpánov" byl realizován za přispění prostředků státního rozpočtu České republiky z programu Ministerstva pro místní rozvoj.** Nyní se tedy nad jejím třicetimetrovým vrcholem mají tyčit dvousetmetrové elektrárenské věže. I tento fakt svědčí o zcela nekoncepčním zásahu do krajiny a územního plánování v souladu s udržitelným rozvojem území. **Z hlediska územního plánování by tak při schválení AOV16 jednoznačně šlo o zmařenou investici z veřejných rozpočtů.** ○ Nebylo nijak adekvátně zdůvodněno stanovení **minimální vzdálenosti od zástavby pouhých 500 metrů, s nímž nesouhlasíme,** a nebyla podložena **zdravotní nezávadnost** takové vzdálenosti. Linie dotyku AOV16 s ostatním územím není v daném měřítku zcela zřejmá, existují tak pochybnosti, zda je tato vzdálenost skutečně určena od zastavěné plochy pozemku 1524/3 v katastrálním území obce Dalkovice. Zcela zřejmě však územní vymezení AOV16 **nerespektuje daný odstup od pozemku na parcelním č. 1576 v katastrálním území obce Dalkovice** užívaným jako zahrada s umístěným objektem k rekreačním účelům. ○ AOV16 je vymezena **bez odpovídající studie dopadů na zdraví obyvatel.** Bez seriózních podkladů byla paušálně stanovena vzdálenost hranice AOV16 na 500 metrů od obydlí s tím, že hlukové studie budou provedeny dodatečně. Přenos hluku přitom nepochybně bude ovlivněn konkrétními podmínkami odvislými od umístění jednotlivých staveb v daném krajinném reliéfu.	Ochranná pásma letišť a požadavky armády byly vstupním limitem při přípravě návrhu akceleračních oblastí. Bezpečnost leteckého provozu je pak řešena při povolování konkrétního záměru, kdy se vyjadřují Úřad pro civilní letectví, Řízení letového provozu i Armáda ČR a upřesňují umístění či požadavky na denní i noční osvětlení definované v leteckém předpisu L-14. V rámci územního opatření je stanovena konkrétní podmínka. Jedním z podkladů pro zpracování Z2 ÚRP byl dokument Akcelerační oblasti, předvýběr ploch k výstavbě VTE, Screening území ČR z hlediska ochrany krajinného rázu (Roman Bukáček, Simona Vondráčková, 2025). Při vymezování akceleračních oblastí byl krajinný ráz dále prověřován, a to s ohledem na hodnoty území a dálkové pohledy na dominanty. Vlivy na krajinný ráz pak byly dále vyhodnoceny v rámci VVURÚ, a to jak z hlediska navrhovaného souboru akceleračních oblastí jako celku, tak pro jednotlivá území v kartách akceleračních oblastí. Podmínky v územních opatřeních pak dále omezují barevné řešení doprovodných staveb a rozsah trvalých terénních úprav. Návrh Z2 ÚRP byl projednán s obcemi a veřejností v rámci veřejného projednání. Procesy územního plánování, které byly při pořizování Z2 ÚRP respektovány, jsou dlouhodobě nastaveny stavebním zákonem tak, aby byly v souladu s legislativou EU, včetně Aarhuské úmluvy atd. Při vymezení akceleračních oblastí nelze předjímat konkrétní technické parametry či přesné umístění záměrů OZE. Obavy z negativních vlivů hluku a stroboskopického efektu řeší podmínky stanovené ve všech územních opatřeních pro akcelerační oblasti pro VTE, které ukládají zpracování hlukové studie, studie působení stroboskopického efektu, včetně minimalizace shadow flicker efektu. V případě, že by záměr nesplňoval zákonné hygienické limity (nařízení vlády č. 272/2011 Sb., o ochraně zdraví před nepříznivými účinky hluku a vibrací) a současně podmínky v územním opatření, nemůže být povolen. Posouzení kumulativních vlivů na životní prostředí a veřejné zdraví proběhlo v rámci VVURÚ na úrovni koncepce, a to jak pro každou akcelerační oblast individuálně (karty AO, příloha č. 2 SEA), tak pro Změnu č. 2 ÚRP jako celek.

Poř. č.	Připomínkové místo	Číslo jednací	Článek	AO	Připomínka	Vyhodnocení
					Není počítáno s **kumulací hluku v terénu** způsobeného realizací většího počtu elektráren a již existujícího hluku způsobeného provozem přilehlého dálničního tělesa nejfrekventovanější **dálnice D1.** Zcela specifickou záležitostí jsou pak dopady tzv. **infrazvuku,** který je sice pro lidské ucho neslyšitelný, jeho vlnění však v lidském organismu prokazatelně **způsobuje stres a poruchy spánku,** tedy jevy, které zcela nezpochybnitelně stojí za zvýšenou nemocností lidí a rozvojem tzv. civilizačních chorob. **SAE i vyjádření Státního zdravotního ústavu,** jímž předkladatelé (i při veřejném projednání dne 15. 5. 2026) argumentují, **zvýšený stres a poruchy spánku potvrzuje,** navazující interpretace provedené analýzy zahraničních studií nesoucí se v tom smyslu, že pokud některé studie např. potvrzují zvýšený výskyt kardiovaskulárních chorob u lidí žijících blízko VTE a jiné ne, pak je pravděpodobnost 50:50 a tento dopad tak není prokázán, **je zcela zavádějící a nepřijatelná.** Takto bychom mohli tvrdit, že např. kouření tabákových výrobků je neškodné, neboť ne všichni kuřáci onemocnění karcinomem plic, povolovat užívání léků, u nichž jsou rizika či kontraindikace řádově jen ve zlomcích procent apod. **Atakování nervové soustavy infrazvukem** je prokázáno a rizika dopadů na zdraví člověka (a nejen jeho) jsou tak zřejmá u zdravé populace, natož pak u jedinců s onemocněním nervové soustavy, jako je např. člen naší rodiny. **Kontinuální vystavení této zátěži je pak ohrožením zdraví i samotného života člověka.** o AOV 16 byla vymezena **v rozporu s §4 odst. 3 ZOZE:** v lokalitě nejsou žádné umělé plochy, znehodnocená půda, kterou by nebylo možné zemědělsky využívat, žádné zdevastované průmyslové zóny – ty mohou vzniknout právě až realizací záměru, neboť jeho součástí je i požadavek na vybudování zázemí elektráren, včetně (pravděpodobně kontejnerových) úložišť energie a předem blíže neurčených souvisejících obslužných staveb a komunikací. o AOV 16 byla vymezena **v rozporu s §4 odst. 1, 2 ZOZE:** významný vliv na předměty ochrany a celistvost evropsky významných lokalit a ptačích oblastí soustavy Natura 2000 předpokládá již **stanovisko dotčeného KÚ Stč. kraje ze dne 28. 8. 2025;** v oblasti je dislokován **radarový koridor a probíhá zde též vojenský letový provoz** – rozpor též s §4 prováděcího nařízení vlády č. 507/2025 (červené limity). o AOV 16 zasahuje svým okrajem do **ochranného pásma vodního zdroje 1. stupně na pozemku č. 1524/4,** což je v rozporu s §2 písmene f) nařízení vlády č. 507/2025 (červené limity). Hraničí s další studnou na pozemku č. 1578/5. Rovněž do širšího ochranného pásma, které není využíváno k intenzivní zemědělské výrobě a je sečeno jako louka, AOV 16 zasahuje, přetíná jej a absorbuje i **všechny okolní lesní plochy,** které bezesporu plní funkci krajinotvornou, protierozní i retenční. Ochranná územní opatření obecné povahy sice význam těchto lesních ploch určitým způsobem zohledňují, **ochranu vodního zdroje přesto ani ve vydaném odůvodnění nijak nereflektují.** Rizika je přitom možné spatřovat jak v samotném umožnění průseků lesa, tak ve znečištění při realizaci stavby, uvolňováním chemických látek při provozu zařízení stále technologicky náročnějších na jejich výrobu (tlak na dosahovaný výkon a paradoxně i ochranu zdraví lidí a života chráněných ptáků a letounů), ale i v případném narušení podzemních vodních cest či možném nižším úhrnu srážek v prostoru za větrným polem. Úbytek srážek, které se také nepřímo podílejí na zásobě spodní vody, v posledních letech už nyní vedl k doplnění tohoto po desítky let dosud výhradního zdroje pitné vody o napojení na vodovodní řad z údolní nádrže Želivka (Švihov), jejíž polohu **v geomorfologickém zlomu mezi Středočeskou pahorkatinou a Českomoravskou vrchovinou** táhnoucímu se rovněž v dotčeném území využívá k zásobě pitnou vodou samotné hlavní město Praha. o Navrhovaná změna územního plánu **vůbec nepočítá s existencí dálkového přivaděče pitné vody na Prahu z údolní nádrže Želivka,** který probíhá pod povrchem AOV16 směrem od Dalkovic na Dubovku a dále až do Prahy. Územní opatření tak zahrnuje ochranná pásma inženýrských sítí obou elektrických vedení velmi vysokého napětí, která AOV16 procházejí, nijak však nezmiňuje, že by se zabýval otázkou **možné kolize s ochranou tohoto strategického přivaděče pitné vody pro statisíce obyvatel, významného i z hlediska bezpečnosti státu.** Při povolování staveb běžných rodinných domů na území obce Dalkovice přitom platí **relativně přísná opatření** (zákaz stavby v ochranném pásmu).	

Poř. č.	Připomínkové místo	Číslo jednací	Článek	AO	Připomínka	Vyhodnocení
					○ Bezprostřední okolí studní ad 7) využívaných jako **zdroj pitné vody pro obyvatele Dalkovic i hospodářská zvířata přilehlého areálu ZD Trhový Štěpánov** je řádně označené a oplocené, navazující potok pak v otevřené části tvoří lužní nivu s přirozeným biotopem a mokřad v místě tzv. Martínkova rybníka, svou zatrubněnou částí protéká obcí Dalkovice a ústí jako bezejmenný **přítok Dalkovického potoka.** ○ AOV16 se rozkládá též **přímo na území vícevětvého prameniště Dalkovického potoka** mezi obcemi Dalkovice, Tehov a Dubovka, který po průtoku krajinou s lužními nivami a cenným biotopem ústí do 19 hektarů velké **Evropsky významné lokality a Přírodní rezervace Štěpánovský potok,** jejíž ochranu a možný rozpor se stanovenými limity návrh zcela opomíjí. Návrh územního opatření naopak dle našeho názoru věcně nesprávně a nekonformně s těmito předpisy připouští celou řadu výjimek umožňujících až **devastaci prameniště** narušením přirozených vodních cest a zničením rozlehlých částí biotopů. Pokud by v tomto místě měla stát jedna z větrných věží, pak je nutné považovat vybudování potřebného **staveniště o rozloze cca 18.500 m² za zcela nepřijatelné.** (Tuto rozlohu uvádí aktuální rozhodnutí Dopravního a energetického stavebního úřadu pod č.j. DESU/221/008359/26 ze dne 10. 4. 2026 jako nezbytnou zpevněnou štěrkovou plochu staveniště potřebnou pro postavení jedné větrné věže o výšce 199,5 metrů od základové desky k horní úvrati rotoru, tj. pro věž totožné velikosti jako při záměru AOV16). O možném znečištění této významné lokality stavebními stroji nemluvě. ○ **AOV16 zásadním způsobem změní krajinný ráz.** Dočasná rozsáhlá staveniště (18.500 m²) povedou k **nepřiměřenému znehodnocení zemědělské půdy,** trvalé průseky lesních porostů ohrozí biodiverzitu a **kvalitu lesních porostů,** které jsou postupně obnovovány po zásahu kůrovcovou kalamitou a mají retenční a protierozní vliv. Oblast Dalkovicka je navíc již nyní postižena **nedostatkem srážek;** umístění větrníků na okolních kopcích (zejm. oblast Lipin, Číhadel, Jivin) a „srážkový stín" za větrným polem spolu s oteplováním vzduchu zejm. v nočních hodinách (mísení vzduchu otáčením lopatek větrníků) tak mohou mít na krajinu nepříznivý vliv i v tomto ohledu. ○ Návrh AOV16 **vůbec nezohledňuje možný zásah do dosavadních melioračních opatření** v krajině, nebyl proveden žádný průzkum, územní opatření (v bodě 3.1 e) se pouze spokojuje s jejich presumovanou nefunkčností. V dané oblasti (pokud se Dalkovicka týče, zejm. Číhadel a Jivin, s vyústěním do povodí Dalkovického potoka) přitom v minulosti byly prováděny **poměrně rozsáhlé meliorační práce** a vzhledem k současné stabilitě krajiny lze naopak spíše usuzovat o jejich přetrvávající funkčnosti. ○ V údolí Dalkovického potoka je také plánováno využití dosavadní komunikace k propojení obcí Dalkovice a Tehova a tím k dobudování další etapy **cyklostezky,** která spojuje primárně Trhový Štěpánov a Tehov s Rehabilitačním ústavem Kladruby. Část **„Cyklostezka vozíčkářům přátelská,"** spolufinancovaná **Středočeským krajem a z evropských fondů v rámci programu ROP Střední Čechy,** byla otevřena dne 20. 10. 2015. AOV16 je vymezena na těchto územích, využívaných jak lidmi z blízkého i širšího okolí k rekreaci, tak především vozíčkáři, invalidy na handbicích a ostatními pacienty tohoto **rehabilitačního zařízení s celorepublikovým významem** (léčba pohybového aparátu, zejm. po dopravních nehodách). Ačkoli lázeňská zařízení jsou z režimu akceleračních zón vyjmuta, **RÚ Kladruby, který má strategický význam, z nepochopitelných důvodů nepožívá žádnou ochranu.** Zachovalý krajinný ráz Podblanicka (přímo k areálu RÚ náleží lesopark a soustava rybníků s cennými biotopy) má přitom na léčbu pacientů nepochybně příznivý vliv. **Schválením AOV16 by jednoznačně šlo o zmařenou investici z veřejných rozpočtů i lidských zdrojů.** ○ AOV16 **zasahuje zásadním způsobem do krajiny a přírody,** záměr zahrnuje celou řadu výjimek z ochrany přírody (narušení biodiverzity biotopů, hnízdiště zvláště chráněných obojživelníků, ptáků a letounů apod.), ačkoli ke kvalitnímu posouzení je běžně potřeba celoroční biologický průzkum.	
8935.	Nováková Jindřiška	MMR-46215-2026-81	99czzh	AOV84	**Věc: Připomínka k návrhu Změny č. 2 ÚRP**	**Akceptováno.**

Poř. č.	Připomínkové místo	Číslo jednací	Článek	AO	Připomínka	Vyhodnocení
					Text připomínky Podatel nesouhlasí s vymezením akcelerační oblasti AOV84 a žádá, aby tato akcelerační oblast nebyla ve Změně č. 2 Územního rozvojového plánu vymezena a aby nebylo vydáno územní opatření AOV84. **Odůvodnění uplatněné připomínky** **1. Direktivní vymezení AOV** Podatel se domnívá, že není nezbytné (a neplyne to ani ze směrnice EU RED III), aby akcelerační oblasti pro VTE (dále jen „AOV") byly vymezeny direktivně na celostátní úrovni. Je naprosto dostačující, když by Změna č. 2 Územního rozvojového plánu (dále jen „Změna č. 2") dala obcím povinnost, aby prověřily možnosti vymezení AOV v územních plánech. Na základě tohoto pokynu by samosprávy znalé místních poměrů po dohodě s občany vymezily vhodné lokality pro VTE. Díky tomu by byly zohledněny s potřebnou pečlivostí a v nutné podrobnosti zásahy do veřejných zájmů, které není možné na úrovni Změny č. 2 zhodnotit, neboť to její velké měřítko neumožňuje. **2. Diskriminační vymezení AOV** Ve Změně č. 2 ÚRP není dostatečně vysvětleno, proč je třeba vymezit akcelerační oblasti právě tak, jak to činí Změna č. 2, jinými slovy není pochopitelné, proč právě počet AOV, se kterým Změna č. 2 počítá, povede ke splnění klimatických a energetických cílů a proč vymezení jiné oblasti již není zapotřebí nebo proč by klimatické a energetické cíle nemohly být plněny i bez AOV84, když není ke splnění těchto cílů (které ani nejsou ve Změně č. 2 specifikovány) zapotřebí ani o jednu AOV více. Lokalita, kde je AOV84 přitom není nijak výjimečná z hlediska potenciálu pro VTE (nebo alespoň není ve Změně č. 2 přesvědčivě popsáno, proč se AOV84 svým větrným potenciálem tak výrazně odlišuje od dalších oblastí, kde AOV vymezeny nebyly). Lze tedy předpokládat, že existují i jiné shodné oblasti, kde však z nejasných důvodů AOV nebyly vymezeny. To považuje podatel za diskriminační. Diskriminovány jsou i samosprávy, na jejichž území jsou AOV vymezeny. Vymezení AOV totiž představuje jakousi stavební uzávěru, kdy obec nemůže v dotčeném území měnit územní plán podle svých potřeb, ale musí respektovat vymezenou AOV. Vedle toho pak nebudou investoři VTE motivováni, aby s obcí uzavřeli férovou plánovací smlouvu a poskytli obci a jejím občanům dostatečné kompenzace za negativní dopady provozu VTE. Záměry VTE povolované v AOV totiž budou protežovány a jejich výstavba výrazně usnadněna. Tato diskriminace přímo ovlivňuje i občany samospráv. **3. Nedostatečné posouzení vlivů** Vymezení AOV s největší pravděpodobností povede k tomu, že záměry VTE v nich umisťované budou upřednostňovány a nedojde už nikdy k řádnému posouzení jejich negativních dopadů na životní prostředí, na zdraví a životy lidí. Proto by mělo být vyhodnocení vlivů Změny č. 2 a územního opatření pro AOV84 extrémně podrobné a kvalitní, prakticky na úrovni EIA. Překážkou pro takové podrobné posouzení je ale fakt, že je měřítko Územního rozvojového plánu příliš velké a neumožňuje skutečně posoudit dopady vymezení AOV (jiné by to bylo na úrovni územního plánu, resp. v procesu EIA se znalostí konkrétního záměru). Vzhledem k tomu, že na vymezení akceleračních oblastí naváže zrychlené a zjednodušené povolovací řízení před Dopravním a energetickým stavebním úřadem (DESÚ), v rámci kterého bude úřad prakticky pouze ověřovat, zda jsou záměry v souladu s vágními a nic neříkajícími podmínkami územního opatření AOV84. V souladu s těmito obecnými podmínkami ale budou téměř jakékoliv záměry, což znamená, že vlivy VTE realizovaných v AOV84 nebudou nikdy reálně posouzeny. Podatel se domnívá, že je nezbytné, aby všechny vlivy VTE byly skutečně a podrobně posouzeny. Vágní posouzení Změny č. 2 nebo územního opatření AOV84 je naprosto nedostatečné. Podatel se domnívá, že vadné posouzení dopadů VTE může mít nejen přímý vliv na jeho zdraví včetně psychické pohody, ale také to může ovlivnit socioekonomický rozvoj obce, ve které žije. Za zásadní považuji také skutečnost, že v širším okolí Březovic a Vísky jsou navrženy hned tři akcelerační oblasti – AOV82, AOV83 a AOV84. Dopady proto nelze hodnotit izolovaně pouze u jedné oblasti. Pro	Akcelerační oblast AOV84 Doubravice byla vypuštěna.

Poř. č.	Připomínkové místo	Číslo jednací	Článek	AO	Připomínka	Vyhodnocení
					obyvatele bude rozhodující celková proměna širší krajiny, kumulace pohledových vlivů, hluku, dopravy při výstavbě a celkové technizace území. Takové kumulativní posouzení však v návrhu chybí. **4. Zanedbatelné pozitivní vlivy vymezení AO** V odůvodnění Změny č. 2 ani územního opatření není možné dohledat vyčíslení přínosu AOV84 pro snížení energetické závislosti anebo snížení produkce CO_2. Ve vyhodnocení vlivů územního opatření AOV84 se ale uvádí k pozitivním vlivům (přínosům) vymezení AOV a realizace VTE: „Zanedbatelný až mírně pozitivní vliv k ochraně klimatu uplatnění AO se uplatní v globálním měřítku, tedy i z hlediska přeshraničního působení." V dokumentaci Změny č. 2 a územního opatření je tedy přiznáno, že přínosy VTE realizovaných v AOV84 budou zanedbatelné, byť chybí konkrétní čísla. V takové situaci není pochopitelné, jak mohl zájem na vymezení AOV84 převážit nad ostatními konkrétně specifikovanými veřejnými zájmy, které naopak výstavba VTE ovlivní výrazně (byť to nekvalitně zpracované vyhodnocení Změny č. 2 a územního opatření nepřiznává). Dále se ve vyhodnocení územního opatření AOV84 uvádí: „Vlivy na ovzduší v době výstavby zanedbatelné (prašnost při přesunu zemin, emise ze spalování PHM, sekundární prašnost), v době provozu mírně pozitivní z důvodu náhrady spalovacích zdrojů při výrobě el. energie." Vzhledem k tomu, že se ve vyhodnocení uvádí, že vliv AOV84 na ochranu klimatu bude zanedbatelný, bude logicky zanedbatelný rozsah, ve kterém VTE realizované v AOV84 nahradí spalovací zdroje. Změna č. 2 ani územní opatření tento závěr nevyvrací, neobsahují totiž vyčíslení toho, v jak velkém rozsahu VTE realizované v AOV84 nahradí spalovací zdroje a jaký přesně vliv bude mít tato náhrada na cíle sledované Změnou č. 2, tedy snížení energetické závislosti ČR a snížení produkce CO_2. Je také třeba řádně vyhodnotit, proč těchto cílů nelze dosáhnout jinými způsoby (zvýšení počtu bloků JEDU, popř. JETE, rozvoj vodíkové infrastruktury v souladu s Vodíkovou strategií ČR, větší důraz na rozvoj FVE). Proto ani blíže nespecifikovaná náhrada spalovacích zdrojů není důvod, proč by měl zájem na vymezení AOV84 převážit nad jinými zájmy v území. **5. Výška VTE a rozloha AO** Ve Změně č. 2 ani v územním opatření pro AOV84 není vysvětleno, proč byla zvolena právě tato rozloha AO a proč má AOV právě tyto konkrétní hranice a proč právě toto vymezení AOV povede ke splnění cílů Změny č. 2. Jinými slovy není vysvětleno, proč nemůže být AO vymezena jiným způsobem tak, aby kupř. byly VTE umisťovány v dostatečné vzdálenosti od zastavěného území a zastavitelných ploch podle územních plánů (min 1,5 km) a není porovnáno, zda by toto jiné vymezení AOV třeba také nevedlo ke splnění cílů Změny č. 2. Podatel se domnívá, že to ale vzhledem k nespecifičnosti cílů Změny č. 2 není ani možné, proto by také vůbec neměla být AOV84 vymezena. **6. Hluková zátěž** Podatel zásadně nesouhlasí s tím, že Změna č. 2 ani příslušné územní opatření vůbec neřeší negativní dopady hluku. Hluk totiž Změna č. 2 chápe jako normální integrální součást VTE, bez které to prostě nejde a je třeba se s tím smířit. Tento přístup nejlépe demonstruje přirovnání hluku z VTE k v podstatě příjemnému „šumění lesa", které mohou zaregistrovat jen neurotické osoby. Podatel se proto domnívá, že hlukové vlivy nebyly zhodnoceny a ve skutečnosti to ani není možné bez znalosti konkrétního projektu. Podatel zdůrazňuje, že nepovažuje za dostatečné, aby byla hluková zátěž řešena až v hlukové studii zpracované investorem. Takový přístup není schopný zajistit reálnou ochranu lidského zdraví. **7. Vlivy na krajinný ráz** Větrné elektrárny mají zásadní vlivy na krajinný ráz. Ve Vyhodnocení vlivů územního opatření AOV84 se uvádí: „Z analýzy viditelnosti vyplývá, že hodnocené území se vyznačuje mimořádně citlivým vztahem ke krajině CHKO Kokořínsko a k ikonické dominantě Bezdězu, přičemž současně obsahuje vysokou koncentraci kulturně-historických hodnot. V bezprostředním okolí se nachází hradiště Hradiště, kostel Narození Panny Marie, kostel sv. Václava s farou, kaple Nejsvětější Trojice a historická venkovská zástavba. Ve vzdálenosti do 2 km navazují kostel Povýšení sv. Kříže, pivovar a zámek. V širším území do 5 km se uplatňují další významné památky, včetně hradu Houska, hradiště Hrádek, kostelů,	

Poř. č.	Připomínkové místo	Číslo jednací	Článek	AO	Připomínka	Vyhodnocení
					sochařských děl a zříceniny kostela Nejsvětější Trojice. Ve vzdálenosti do 15 km se pak koncentrují zásadní dominanty širšího regionu, zejména areál hradu Bezděz, hrad Kokořín, hrad Michalovice, hradiště a rozsáhlý soubor sakrálních i světských staveb. Území je přímým kontaktním prostorem okrajů CHKO Kokořínsko a současně prostorem, v němž je nutné zachovat nerušené výhledy na Bezděz i jeho pozadí při pohledech z Ještědského hřbetu v ose severovýchod–jihozápad. Zároveň je třeba respektovat obraz Mšena a scenérie Kokořínska jako celku. Jde tedy o území, kde se střetává vysoká koncentrace památek s mimořádně citlivým krajinným kontextem." V případě obce Březovice je nutné zvláště zohlednit místní část Víska, která je vesnickou památkovou rezervací. Její hodnota nespočívá pouze v jednotlivých stavbách lidové architektury, ale také v dochované urbanistické struktuře, venkovském měřítku, pohledových vazbách a zasazení sídla do okolní krajiny. Případné umístění větrných elektráren v okolní krajině by mohlo zásadně narušit historický a krajinný rámec tohoto památkově chráněného území. Tento dopad však nebyl ve vztahu k Vísce konkrétně vyhodnocen. Jak je možné, že všechny tyto vlivy jsou hodnoceny jako zanedbatelné, když přitom VTE budou představovat novou dominantu, která jednoznačně výrazně ovlivní krajinu, to není ve Změně č. 2 ani v územním opatření vysvětleno. Vliv VTE na krajinný ráz bude mít ještě další dopady – již napořád bude hodnota krajinného rázu snížena, takže bude možné do území umisťovat i další záměry, které by jinak kvůli ochraně krajinného rázu nebyly přípustné. **8. Další připomínky**	
8936.	Josef Štrupl	MMR-46216-2026-81	99czzg	AOV83	**Text připomínky** Podatel nesouhlasí s vymezením akcelerační oblasti AOV83 a žádá, aby tato akcelerační oblast nebyla ve Změně č. 2 Územního rozvojového plánu vymezena a aby nebylo vydáno územní opatření AOV83. **Odůvodnění uplatněné připomínky** **1. Direktivní vymezení AOV** Podatel se domnívá, že není nezbytné (a neplyne to ani ze směrnice EU RED III), aby akcelerační oblasti pro VTE (dále jen „AOV") byly vymezeny direktivně na celostátní úrovni. Je naprosto dostačující, když by Změna č. 2 Územního rozvojového plánu (dále jen „Změna č. 2") dala obcím povinnost, aby prověřily možnosti vymezení AOV v územních plánech. Na základě tohoto pokynu by samosprávy znalé místních poměrů po dohodě s občany vymezily vhodné lokality pro VTE. Díky tomu by byly zohledněny s potřebnou pečlivostí a v nutné podrobnosti zásahy do veřejných zájmů, které není možné na úrovni Změny č. 2 zhodnotit, neboť to její velké měřítko neumožňuje. **2. Diskriminační vymezení AOV** Ve Změně č. 2 ÚRP není dostatečně vysvětleno, proč je třeba vymezit akcelerační oblasti právě tak, jak to činí Změna č. 2, jinými slovy není pochopitelné, proč právě počet AOV, se kterým Změna č. 2 počítá, povede ke splnění klimatických a energetických cílů a proč vymezení jiné oblasti již není zapotřebí nebo proč by klimatické a energetické cíle nemohly být plněny i bez AOV83, když není ke splnění těchto cílů (které ani nejsou ve Změně č. 2 specifikovány) zapotřebí ani o jednu AOV více. Lokalita, kde je AOV83 přitom není nijak výjimečná z hlediska potenciálu pro VTE (nebo alespoň není ve Změně č. 2 přesvědčivě popsáno, proč se AOV83 svým větrným potenciálem tak výrazně odlišuje od dalších oblastí, kde AOV vymezeny nebyly). Lze tedy předpokládat, že existují i jiné shodné oblasti, kde však z nejasných důvodů AOV nebyly vymezeny. To považuje podatel za diskriminační. Diskriminovány jsou i samosprávy, na jejichž území jsou AOV vymezeny. Vymezení AOV totiž představuje jakousi stavební uzávěru, kdy obec nemůže v dotčeném území měnit územní plán podle svých potřeb, ale musí respektovat vymezenou AOV. Vedle toho pak nebudou investoři VTE motivováni, aby s obcí uzavřeli férovou plánovací smlouvu a poskytli obci a jejím občanům dostatečné kompenzace	**Akceptováno částečně.** Akcelerační oblast AOV83 Chorušice byla zmenšena. Akcelerační oblasti byly vymezeny na celostátní úrovni v Z2 ÚRP na základě Zadání Z2 ÚRP schváleného Vládou ČR. Vymezení akceleračních oblastí proběhlo na základě biologického posouzení konkrétních území podle § 11 odst. 3 resp. 4 ZOZE, jehož výsledky spolu s výsledky vyhodnocení vlivů na životní prostředí (SEA, Příloha č. 5 k odůvodnění Z2 ÚRP) byly zapracovány do návrhu Změny č. 2 ÚRP. Oblasti, u nichž autorizované osoby identifikovaly významné negativní nebo kumulativní vlivy, byly ze Z2 ÚRP vyloučeny (odůvodnění Z2 ÚRP, odst. 32). Zpracování VVURÚ odpovídá obsahem i strukturou požadavkům obsaženým v příloze č. 4 stavebního zákona, včetně posouzení kumulativních a synergických vlivů. Ve VVURÚ (včetně SEA) byly posuzovány akcelerační oblastí, nikoliv konkrétní záměry, a podrobnost odpovídá měřítku ÚRP a územních opatření. Vymezení akcelerační oblasti v ÚRP nezakládá právo na výstavbu VTE ani nevylučuje jiné využití území. Při vymezení akceleračních oblastí nelze předjímat konkrétní technické parametry či přesné umístění záměrů OZE. Obavy z negativních vlivů hluku a stroboskopického efektu řeší podmínky stanovené ve všech územních opatřeních pro akcelerační oblasti pro VTE, které ukládají zpracování hlukové studie, studie působení stroboskopického efektu, včetně minimalizace shadow flicker efektu. V případě, že by záměr nesplňoval zákonné hygienické limity (nařízení vlády č. 272/2011 Sb., o ochraně

Poř. č.	Připomínkové místo	Číslo jednací	Článek	AO	Připomínka	Vyhodnocení
					za negativní dopady provozu VTE. Záměry VTE povolované v AOV totiž budou protežovány a jejich výstavba výrazně usnadněna. Tato diskriminace přímo ovlivňuje i občany samospráv. **3. Nedostatečné posouzení vlivů** Vymezení AOV s největší pravděpodobností povede k tomu, že záměry VTE v nich umisťované budou upřednostňovány a nedojde už nikdy k řádnému posouzení jejich negativních dopadů na životní prostředí, na zdraví a životy lidí. Proto by mělo být vyhodnocení vlivů Změny č. 2 a územního opatření pro AOV83 extrémně podrobné a kvalitní, prakticky na úrovni EIA. Překážkou pro takové podrobné posouzení je ale fakt, že je měřítko Územního rozvojového plánu příliš velké a neumožňuje skutečně posoudit dopady vymezení AOV (jiné by to bylo na úrovni územního plánu, resp. v procesu EIA se znalostí konkrétního záměru). Vzhledem k tomu, že na vymezení akceleračních oblastí naváže zrychlené a zjednodušené povolovací řízení před Dopravním a energetickým stavebním úřadem (DESÚ), v rámci kterého bude úřad prakticky pouze ověřovat, zda jsou záměry v souladu s vágními a nicneříkajícími podmínkami územního opatření AOV83. V souladu s těmito obecnými podmínkami ale budou téměř jakékoliv záměry, což znamená, že vlivy VTE realizovaných v AOV83 nebudou nikdy reálně posouzeny. Podatel se domnívá, že je nezbytné, aby všechny vlivy VTE byly skutečně a podrobně posouzeny. Vágní posouzení Změny č. 2 nebo územního opatření AOV83 je naprosto nedostatečné. Podatel se domnívá, že vadné posouzení dopadů VTE může mít nejen přímý vliv na jeho zdraví včetně psychické pohody, ale také to může ovlivnit socioekonomický rozvoj obce, ve které žije. Podatel ještě připomíná, že nedošlo ke kumulativnímu zhodnocení vlivů v důsledku vymezení tří AOV v těsné blízkosti (AOV82, AOV83 a AOV84). **4. Zanedbatelné pozitivní vlivy vymezení AO** V odůvodnění Změny č. 2 ani územního opatření není možné dohledat vyčíslení přínosu AOV83 pro snížení energetické závislosti anebo snížení produkce CO_2. Ve vyhodnocení vlivů územního opatření AOV83 se ale uvádí k pozitivním vlivům (přínosům) vymezení AOV a realizace VTE: *„Zanedbatelný až mírně pozitivní vliv k ochraně klimatu uplatnění AO se uplatní v globálním měřítku, tedy i z hlediska přeshraničního působení."* V dokumentaci Změny č. 2 a územního opatření je tedy přiznáno, že přínosy VTE realizovaných v AOV83 budou zanedbatelné, byť chybí konkrétní čísla. V takové situaci není pochopitelné, jak mohl zájem na vymezení AOV83 převážit nad ostatními konkrétně specifikovanými veřejnými zájmy, které naopak výstavba VTE ovlivní výrazně (byť to nekvalitně zpracované vyhodnocení Změny č. 2 a územního opatření nepřiznává). Dále se ve vyhodnocení územního opatření AOV83 uvádí: *„Vlivy na ovzduší v době výstavby zanedbatelné (prašnost při přesunu zemin, emise ze spalování PHM, sekundární prašnost), v době provozu mírně pozitivní z důvodu náhrady spalovacích zdrojů při výrobě el. energie."* Vzhledem k tomu, že se ve vyhodnocení uvádí, že vliv AOV83 na ochranu klimatu bude zanedbatelný, bude logicky zanedbatelný rozsah, ve kterém VTE realizované v AOV83 nahradí spalovací zdroje. Změna č. 2 ani územní opatření tento závěr nevyvrací, neobsahují totiž vyčíslení toho, v jak velkém rozsahu VTE realizované v AOV83 nahradí spalovací zdroje a jaký přesně vliv bude mít tato náhrada na cíle sledované Změnou č. 2, tedy snížení energetické závislosti ČR a snížení produkce CO_2. Je také třeba řádně vyhodnotit, proč těchto cílů nelze dosáhnout jinými způsoby (zvýšení počtu bloků JEDU, popř. JETE, rozvoj vodíkové infrastruktury v souladu s Vodíkovou strategií ČR, větší důraz na rozvoj FVE). Proto ani blíže nespecifikovaná náhrada spalovacích zdrojů není důvod, proč by měl zájem na vymezení AOV83 převážit nad jinými zájmy v území. **5. Výška VTE a rozloha AO** Ve Změně č. 2 ani v územním opatření pro AOV83 není vysvětleno, proč byla zvolena právě tato rozloha AO a proč má AOV právě tyto konkrétní hranice a proč právě toto vymezení AOV povede ke splnění cílů Změny č. 2. Jinými slovy není vysvětleno, proč nemůže být AO vymezena jiným způsobem tak, aby kupř. byly VTE umisťovány v dostatečné vzdálenosti od zastavěného území a zastavitelných ploch podle územních plánů (min 1,5 km) a není porovnáno, zda by toto jiné vymezení AOV třeba také nevedlo ke	zdraví před nepříznivými účinky hluku a vibrací) a současně podmínky v územním opatření, nemůže být povolen. Jedním z podkladů pro zpracování Z2 ÚRP byl dokument Akcelerační oblasti, předvýběr ploch k výstavbě VTE, Screening území ČR z hlediska ochrany krajinného rázu (Roman Bukáček, Simona Vondráčková, 2025). Při vymezování akceleračních oblastí byl krajinný ráz dále prověřován, a to s ohledem na hodnoty území. Vlivy na krajinný ráz pak byly dále vyhodnoceny v rámci VVURÚ, a to jak z hlediska navrhovaného souboru akceleračních oblastí jako celku, tak pro jednotlivá území v kartách akceleračních oblastí, které obsahují i mapy viditelnosti (Příloha SEA). Podmínky v územních opatřeních pak dále omezují barevné řešení doprovodných staveb a rozsah trvalých terénních úprav. Samotný způsob vymezení akceleračních oblastí na základě podkladů (biologická posouzení, mapy citlivosti ptáků vůči výstavbě VTE zpracované ČSO, území významná pro netopýry dle podkladů ČESON, biotopy zvláště chráněných druhů velkých savců a další) a nařízení vlády č. 507/2025 Sb. minimalizuje vliv na složky životního prostředí. Pro všechny akcelerační oblasti jsou současně pořizována územní opatření, která obsahují opatření stanovená na základě biologických posouzení. Tato opatření dále zmírňují negativní vlivy, které nebylo možné vyloučit vymezením akcelerační oblasti. Podmínky v územních opatřeních zahrnují ochranu prvků lokálního ÚSES a všech biokoridorů, ochranu biotopů, ZPF a PUPFL, dále povinnost biologického dozoru, monitoring mortality ptáků a netopýrů, detekční systémy a další podmínky specifické vzhledem ke konkrétní akcelerační oblasti. V souvisejících územních opatření jsou stanoveny podmínky, které zajišťují ochranu protierozních opatření, funkčních melioračních zařízení, vodních toků a ploch a rovněž omezující možné terénní úpravy. Vzhledem k charakteru a rozsahu potenciálních záměrů se při naplnění podmínek nepředpokládá realizace zpevněných ploch v takovém rozsahu, který by mohl významně ovlivnit vodní režim v rámci akceleračních oblastí. V souladu s požadavky vodního zákona se v rámci procesu povolování záměru bude vyjadřovat vodoprávní úřad. Významné ovlivnění mikroklimatu se u akceleračních oblastí pro VTE ani FVE nepředpokládá. Ochrana ZPF je řešena v souvisejících územních opatřeních. Podmínkami je zajištěno, že nebudou vznikat neobhospodařovatelné zbytkové zemědělské pozemky ani pozemky bez přístupu k veřejně přístupné pozemní komunikaci. Dále je v nich požadavek na upřednostní nižších tříd ochrany ZPF při realizaci záměrů OZE a je stanovena maximální plocha dlouhodobého nebo trvalého odnětí ZPF pro záměry OZE v celé akcelerační oblasti. Souhlas s odnětím ze ZPF bude vydán v navazujícím řízení dle stavebního zákona.

Poř. č.	Připomínkové místo	Číslo jednací	Článek	AO	Připomínka	Vyhodnocení
					splnění cílů Změny č. 2. Podatel se domnívá, že to ale vzhledem k nespecifičnosti cílů Změny č. 2 není ani možné, proto by také vůbec neměla být AOV83 vymezena. **6. Hluková zátěž, vibrace a stroboskopický efekt** Podatel zásadně nesouhlasí s tím, že Změna č. 2 ani příslušné územní opatření vůbec neřeší negativní dopady hluku. Hluk totiž Změna č. 2 chápe jako normální integrální součást VTE, bez které to prostě nejde a je třeba se s tím smířit. Tento přístup nejlépe demonstruje přirovnání hluku z VTE k v podstatě příjemnému „šumění lesa", které mohou zaregistrovat jen neurotické osoby. Podatel se proto domnívá, že hlukové vlivy nebyly zhodnoceny a ve skutečnosti to ani není možné bez znalosti konkrétního projektu. Podatel zdůrazňuje, že nepovažuje za dostatečné, aby byla hluková zátěž řešena až v hlukové studii zpracované investorem. Takový přístup není schopný zajistit reálnou ochranu lidského zdraví. Podatel dále nesouhlasí s tím, že vůbec nedošlo k posouzení vlivů infrazvuku, nízkofrekvenčního hluku a vibrací, ačkoliv odborné studie upozorňují na rizika spojená s těmito doprovodnými jevy provozu VTE. Podatel se domnívá, že nebyl ani řádně zhodnocen vliv vibrací na nemovitosti. Stejně tak nebyl řádně posouzen z hlediska vlivů tzv. stroboskopický efekt, kdy se posouzení zejména nezaměřilo na obtěžující dopady stroboskopického efektu. **7. Vlivy na krajinný ráz** Větrné elektrárny mají zásadní vlivy na krajinný ráz. Ve Vyhodnocení vlivů územního opatření AOV83 se uvádí: *„Z analýzy viditelnosti vyplývá, že hodnocené území se vyznačuje vysokou koncentrací kulturně-historických hodnot a zároveň velmi citlivým vztahem ke krajině Kokořínska a k ikonické dominantě Bezděz. V bezprostředním okolí se uplatňuje kostel Nanebevzetí Panny Marie, kostel sv. Jakuba Většího, fara, kaple Nejsvětější Trojice, zámek a historická venkovská zástavba. Ve vzdálenosti do 2 km navazují kostel sv. Martina, radnice, sokolovna a další objekty utvářející obraz sídla. V širším území do 5 km a 15 km se pak prosazuje mimořádně bohatý soubor památek, včetně hradu Kokořín, hradu Houska, hradišť, kostelů, tvrzí, zámků a historických areálů. Rozhodující hodnotou je zde ochrana vnitřní scenérie Kokořínska a nerušených výhledů na Bezděz. Současně je třeba zachovat obraz Mšena a jeho historického jádra v krajině, včetně vazeb na příjezdové komunikace, turistické trasy a další frekventovaná místa, odkud se uplatňují ikonické pohledy na město i na širší krajinný rámec. Bezděz zde nepůsobí jen jako vzdálená dominanta, ale jako jeden z hlavních určujících prvků krajinné identity celého prostoru."* Jak je možné, že všechny tyto vlivy jsou hodnoceny jako zanedbatelné, když přitom VTE budou představovat novou dominantu, která jednoznačně výrazně ovlivní krajinu, to není ve Změně č. 2 ani v územním opatření vysvětleno. Vliv VTE na krajinný ráz bude mít ještě další dopady – již napořád bude hodnota krajinného rázu snížena, takže bude možné do území umisťovat i další záměry, které by jinak kvůli ochraně krajinného rázu nebyly přípustné. **8. Další negativní vlivy AOV83**	
8937.	Stejskal Miloš	MMR-46217-2026-81	99czzh	AOV84	**Věc: Připomínka k návrhu Změny č. 2 ÚRP** **Text připomínky** Podatel nesouhlasí s vymezením akcelerační oblasti AOV84 a žádá, aby tato akcelerační oblast nebyla ve Změně č. 2 Územního rozvojového plánu vymezena a aby nebylo vydáno územní opatření AOV84. **Odůvodnění uplatněné připomínky** **1. Direktivní vymezení AOV** Podatel se domnívá, že není nezbytné (a neplyne to ani ze směrnice EU RED III), aby akcelerační oblasti pro VTE (dále jen „AOV") byly vymezeny direktivně na celostátní úrovni. Je naprosto dostačující, když by Změna č. 2 Územního rozvojového plánu (dále jen „Změna č. 2") dala obcím povinnost, aby prověřily	**Akceptováno.** Akcelerační oblast AOV84 Doubravice byla vypuštěna.

Poř. č.	Připomínkové místo	Číslo jednací	Článek	AO	Připomínka	Vyhodnocení
					možnosti vymezení AOV v územních plánech. Na základě tohoto pokynu by samosprávy znalé místních poměrů po dohodě s občany vymezily vhodné lokality pro VTE. Díky tomu by byly zohledněny s potřebnou pečlivostí a v nutné podrobnosti zásahy do veřejných zájmů, které není možné na úrovni Změny č. 2 zhodnotit, neboť to její velké měřítko neumožňuje. **2. Diskriminační vymezení AOV** Ve Změně č. 2 ÚRP není dostatečně vysvětleno, proč je třeba vymezit akcelerační oblasti právě tak, jak to činí Změna č. 2, jinými slovy není pochopitelné, proč právě počet AOV, se kterým Změna č. 2 počítá, povede ke splnění klimatických a energetických cílů a proč vymezení jiné oblasti již není zapotřebí nebo proč by klimatické a energetické cíle nemohly být plněny i bez AOV84, když není ke splnění těchto cílů (které ani nejsou ve Změně č. 2 specifikovány) zapotřebí ani o jednu AOV více. Lokalita, kde je AOV84 přitom není nijak výjimečná z hlediska potenciálu pro VTE (nebo alespoň není ve Změně č. 2 přesvědčivě popsáno, proč se AOV84 svým větrným potenciálem tak výrazně odlišuje od dalších oblastí, kde AOV vymezeny nebyly). Lze tedy předpokládat, že existují i jiné shodné oblasti, kde však z nejasných důvodů AOV nebyly vymezeny. To považuje podatel za diskriminační. Diskriminovány jsou i samosprávy, na jejichž území jsou AOV vymezeny. Vymezení AOV totiž představuje jakousi stavební uzávěru, kdy obec nemůže v dotčeném území měnit územní plán podle svých potřeb, ale musí respektovat vymezenou AOV. Vedle toho pak nebudou investoři VTE motivováni, aby s obcí uzavřeli férovou plánovací smlouvu a poskytli obci a jejím občanům dostatečné kompenzace za negativní dopady provozu VTE. Záměry VTE povolované v AOV totiž budou protežovány a jejich výstavba výrazně usnadněna. Tato diskriminace přímo ovlivňuje i občany samospráv. **3. Nedostatečné posouzení vlivů** Vymezení AOV s největší pravděpodobností povede k tomu, že záměry VTE v nich umisťované budou upřednostňovány a nedojde už nikdy k řádnému posouzení jejich negativních dopadů na životní prostředí, na zdraví a životy lidí. Proto by mělo být vyhodnocení vlivů Změny č. 2 a územního opatření pro AOV84 extrémně podrobné a kvalitní, prakticky na úrovni EIA. Překážkou pro takové podrobné posouzení je ale fakt, že je měřítko Územního rozvojového plánu příliš velké a neumožňuje skutečně posoudit dopady vymezení AOV (jiné by to bylo na úrovni územního plánu, resp. v procesu EIA se znalostí konkrétního záměru). Vzhledem k tomu, že na vymezení akceleračních oblastí naváže zrychlené a zjednodušené povolovací řízení před Dopravním a energetickým stavebním úřadem (DESÚ), v rámci kterého bude úřad prakticky pouze ověřovat, zda jsou záměry v souladu s vágními a nic neříkajícími podmínkami územního opatření AOV84. V souladu s těmito obecnými podmínkami ale budou téměř jakékoliv záměry, což znamená, že vlivy VTE realizovaných v AOV84 nebudou nikdy reálně posouzeny. Podatel se domnívá, že je nezbytné, aby všechny vlivy VTE byly skutečně a podrobně posouzeny. Vágní posouzení Změny č. 2 nebo územního opatření AOV84 je naprosto nedostatečné. Podatel se domnívá, že vadné posouzení dopadů VTE může mít nejen přímý vliv na jeho zdraví včetně psychické pohody, ale také to může ovlivnit socioekonomický rozvoj obce, ve které žije. Za zásadní považuji také skutečnost, že v širším okolí Březovic a Vísky jsou navrženy hned tři akcelerační oblasti – AOV82, AOV83 a AOV84. Dopady proto nelze hodnotit izolovaně pouze u jedné oblasti. Pro obyvatele bude rozhodující celková proměna širší krajiny, kumulace pohledových vlivů, hluku, dopravy při výstavbě a celkové technizace území. Takové kumulativní posouzení však v návrhu chybí. **4. Zanedbatelné pozitivní vlivy vymezení AO** V odůvodnění Změny č. 2 ani územního opatření není možné dohledat vyčíslení přínosu AOV84 pro snížení energetické závislosti anebo snížení produkce CO_2. Ve vyhodnocení vlivů územního opatření AOV84 se ale uvádí k pozitivním vlivům (přínosům) vymezení AOV a realizace VTE: „Zanedbatelný až mírně pozitivní vliv k ochraně klimatu uplatnění AO se uplatní v globálním měřítku, tedy i z hlediska přeshraničního působení." V dokumentaci Změny č. 2 a územního opatření je tedy přiznáno, že přínosy VTE realizovaných v AOV84 budou zanedbatelné, byť chybí konkrétní čísla. V takové situaci není pochopitelné, jak mohl zájem na vymezení AOV84 převážit nad ostatními konkrétně specifikovanými	

Poř. č.	Připomínkové místo	Číslo jednací	Článek	AO	Připomínka	Vyhodnocení
					veřejnými zájmy, které naopak výstavba VTE ovlivní výrazně (byť to nekvalitně zpracované vyhodnocení Změny č. 2 a územního opatření nepřiznává). Dále se ve vyhodnocení územního opatření AOV84 uvádí: „Vlivy na ovzduší v době výstavby zanedbatelné (prašnost při přesunu zemin, emise ze spalování PHM, sekundární prašnost), v době provozu mírně pozitivní z důvodu náhrady spalovacích zdrojů při výrobě el. energie." Vzhledem k tomu, že se ve vyhodnocení uvádí, že vliv AOV84 na ochranu klimatu bude zanedbatelný, bude logicky zanedbatelný rozsah, ve kterém VTE realizované v AOV84 nahradí spalovací zdroje. Změna č. 2 ani územní opatření tento závěr nevyvrací, neobsahují totiž vyčíslení toho, v jak velkém rozsahu VTE realizované v AOV84 nahradí spalovací zdroje a jaký přesně vliv bude mít tato náhrada na cíle sledované Změnou č. 2, tedy snížení energetické závislosti ČR a snížení produkce CO_2. Je také třeba řádně vyhodnotit, proč těchto cílů nelze dosáhnout jinými způsoby (zvýšení počtu bloků JEDU, popř. JETE, rozvoj vodíkové infrastruktury v souladu s Vodíkovou strategií ČR, větší důraz na rozvoj FVE). Proto ani blíže nespecifikovaná náhrada spalovacích zdrojů není důvod, proč by měl zájem na vymezení AOV84 převážit nad jinými zájmy v území. **5. Výška VTE a rozloha AO** Ve Změně č. 2 ani v územním opatření pro AOV84 není vysvětleno, proč byla zvolena právě tato rozloha AO a proč má AOV právě tyto konkrétní hranice a proč právě toto vymezení AOV povede ke splnění cílů Změny č. 2. Jinými slovy není vysvětleno, proč nemůže být AO vymezena jiným způsobem tak, aby kupř. byly VTE umisťovány v dostatečné vzdálenosti od zastavěného území a zastavitelných ploch podle územních plánů (min 1,5 km) a není porovnáno, zda by toto jiné vymezení AOV třeba také nevedlo ke splnění cílů Změny č. 2. Podatel se domnívá, že to ale vzhledem k nespecifičnosti cílů Změny č. 2 není ani možné, proto by také vůbec neměla být AOV84 vymezena. **6. Hluková zátěž** Podatel zásadně nesouhlasí s tím, že Změna č. 2 ani příslušné územní opatření vůbec neřeší negativní dopady hluku. Hluk totiž Změna č. 2 chápe jako normální integrální součást VTE, bez které to prostě nejde a je třeba se s tím smířit. Tento přístup nejlépe demonstruje přirovnání hluku z VTE k v podstatě příjemnému „šumění lesa", které mohou zaregistrovat jen neurotické osoby. Podatel se proto domnívá, že hlukové vlivy nebyly zhodnoceny a ve skutečnosti to ani není možné bez znalosti konkrétního projektu. Podatel zdůrazňuje, že nepovažuje za dostatečné, aby byla hluková zátěž řešena až v hlukové studii zpracované investorem. Takový přístup není schopný zajistit reálnou ochranu lidského zdraví. **7. Vlivy na krajinný ráz** Větrné elektrárny mají zásadní vlivy na krajinný ráz. Ve Vyhodnocení vlivů územního opatření AOV84 se uvádí: „Z analýzy viditelnosti vyplývá, že hodnocené území se vyznačuje mimořádně citlivým vztahem ke krajině CHKO Kokořínsko a k ikonické dominantě Bezdězu, přičemž současně obsahuje vysokou koncentraci kulturně-historických hodnot. V bezprostředním okolí se nachází hradiště Hradiště, kostel Narození Panny Marie, kostel sv. Václava s farou, kaple Nejsvětější Trojice a historická venkovská zástavba. Ve vzdálenosti do 2 km navazují kostel Povýšení sv. Kříže, pivovar a zámek. V širším území do 5 km se uplatňují další významné památky, včetně hradu Houska, hradiště Hrádek, kostelů, sochařských děl a zříceniny kostela Nejsvětější Trojice. Ve vzdálenosti do 15 km se pak koncentrují zásadní dominanty širšího regionu, zejména areál hradu Bezděz, hrad Kokořín, hrad Michalovice, hradiště a rozsáhlý soubor sakrálních i světských staveb. Území je přímým kontaktním prostorem okrajů CHKO Kokořínsko a současně prostorem, v němž je nutné zachovat nerušené výhledy na Bezděz i jeho pozadí při pohledech z Ještědského hřbetu v ose severovýchod–jihozápad. Zároveň je třeba respektovat obraz Mšena a scenérie Kokořínska jako celku. Jde tedy o území, kde se střetává vysoká koncentrace památek s mimořádně citlivým krajinným kontextem." V případě obce Březovice je nutné zvláště zohlednit místní část Víska, která je vesnickou památkovou rezervací. Její hodnota nespočívá pouze v jednotlivých stavbách lidové architektury, ale také v dochované urbanistické struktuře, venkovském měřítku, pohledových vazbách a zasazení sídla do okolní krajiny. Případné umístění větrných elektráren v okolní krajině by mohlo zásadně narušit historický a	

Poř. č.	Připomínkové místo	Číslo jednací	Článek	AO	Připomínka	Vyhodnocení
					krajinný rámec tohoto památkově chráněného území. Tento dopad však nebyl ve vztahu k Vísce konkrétně vyhodnocen. Jak je možné, že všechny tyto vlivy jsou hodnoceny jako zanedbatelné, když přitom VTE budou představovat novou dominantu, která jednoznačně výrazně ovlivní krajinu, to není ve Změně č. 2 ani v územním opatření vysvětleno. Vliv VTE na krajinný ráz bude mít ještě další dopady – již napořád bude hodnota krajinného rázu snížena, takže bude možné do území umisťovat i další záměry, které by jinak kvůli ochraně krajinného rázu nebyly přípustné. **8. Další připomínky** Pozemky se nacházejí v uznané honitbě. S těmito pozemky sousedí uznaná bažantnice, ve které se snažíme o odchov drobné zvěře (bažant, koroptev, zajíc...) a vypouštíme ji do okolí. Tím by naše ztratila smysl.	
8938.	Váchová Kateřina	MMR-46218-2026-81	99cx 99cy 99cza 99czb 99czc 99czd 99czzj	AOV44 AOV45 AOV47 AOV48 AOV49 AOV50 AOV86	Věc: Připomínka k návrhu Změny č. 2 Územního rozvojového plánu a k Vyhodnocení vlivů návrhu na udržitelný rozvoj území – akcelerační oblasti pro větrné elektrárny AOV44, AOV45, AOV47, AOV48, AOV49, AOV50 a AOV86 Já, níže podepsaný, Jméno a příjmení: Kateřina Váchová tímto podávám připomínku k návrhu Změny č. 2 Územního rozvojového plánu a k Vyhodnocení vlivů návrhu na udržitelný rozvoj území, a to v části vymezení akceleračních oblastí pro větrné elektrárny. Připomínka se týká zejména těchto akceleračních oblastí: AOV44 Litochovice AOV45 Bušanovice AOV47 Bukovec AOV48 Chrbonín AOV49 Křeč AOV50 Obrataň AOV86 Neveklov S vymezením uvedených akceleračních oblastí v předložené podobě nesouhlasím. Žádám, aby tyto oblasti nebyly v navržené podobě schváleny, případně aby byly zásadně přepracovány a znovu projednány s dotčenými obcemi, vlastníky a veřejností. Základním důvodem mého nesouhlasu je skutečnost, že i samotná dokumentace SEA a navazující územní opatření pracují s řadou rizik a zmírňujících opatření. To podle mého názoru dokládá, že nejde o území bez konfliktů, ale o lokality, kde je nutné velmi pečlivě posoudit dopady na krajinný ráz, obyvatele, hluk, stroboskopický efekt, ptáky, netopýry, vodní režim, ÚSES, zemědělskou půdu, kulturní hodnoty a kumulativní vlivy více akceleračních oblastí v širším území. Upozorňuji, že zařazení území do akcelerační oblasti neznamená pouze obecné označení území. V praxi může znamenat zrychlený režim povolování větrných elektráren a související infrastruktury. U takto výrazných technických staveb proto považuji za nepřijatelné, aby byly citlivé venkovské a krajinářsky hodnotné oblasti předem označeny jako vhodné pro zrychlené povolování, aniž by byly dopady dostatečně a srozumitelně vypořádány už ve fázi vymezení akceleračních oblastí. **Připomínka k AOV44 Litochovice** U akcelerační oblasti AOV44 Litochovice nesouhlasím s vymezením oblasti pro větrné elektrárny v předložené podobě. Požaduji, aby byly důkladně posouzeny zejména dopady na krajinný ráz Strakonicka	**Akceptováno částečně.** Akcelerační oblast AOV45 Bušanovice byla vypuštěna. Akcelerační oblast AOV47 Bukovec byla vypuštěna. Akcelerační oblast AOV49 Křeč byla vypuštěna. Akcelerační oblast AOV44 Litochovice byla zmenšena. Akcelerační oblasti AOV48 Chrbonín, AOV50 Obrataň a AOV86 Neveklov zůstávají součástí návrhu Z2 ÚRP. Vymezení akceleračních oblastí proběhlo na základě biologického posouzení konkrétních území podle § 11 odst. 3 resp. 4 ZOZE, jehož výsledky spolu s výsledky vyhodnocení vlivů na životní prostředí (SEA, Příloha č. 5 k odůvodnění Z2 ÚRP) byly zapracovány do návrhu Změny č. 2 ÚRP. Návrh Z2 ÚRP a jeho odůvodnění, návrh souvisejících územních opatření a jejich odůvodnění, i vyhodnocení vlivů na udržitelný rozvoj území (VVURÚ) obsahují náležitosti v souladu s příslušnými právními předpisy, včetně správního řádu, stavebního zákona, zákona č. 249/2025 Sb. (ZOZE), zákona č. 114/1992 Sb. (ZOPK), směrnice o ochraně volně žijících ptáků a směrnice o stanovištích. Ustanovení § 4 odst. 3 ZOZE a čl. 15c směrnice RED III sice upřednostňují brownfieldy a degradované plochy, avšak nevylučují vymezení akcelerační oblasti na jiných pozemcích. Vymezení výhradně na degradovaných plochách nebylo s ohledem na prostorové nároky technologie větrných elektráren proveditelné. Návrh Z2 ÚRP byl projednán s obcemi a veřejností v rámci veřejného projednání. Procesy územního plánování, které byly při pořizování Z2 ÚRP respektovány, jsou dlouhodobě nastaveny stavebním zákonem tak, aby byly v souladu s legislativou EU, včetně Aarhuské úmluvy atd.

Poř. č.	Připomínkové místo	Číslo jednací	Článek	AO	Připomínka	Vyhodnocení
					a Volyňska, na venkovskou kulturní krajinu, dálkové pohledy, obytnou zástavbu, zemědělské hospodaření, vodní toky, mokřady, ÚSES, ptáky, netopýry a další živočichy. Za zásadní považuji také to, že územní opatření u této oblasti pracuje s větrnými elektrárnami jako výraznými výškovými stavbami a současně počítá se souvisejícími stavbami pro ukládání elektřiny, terénními úpravami, požadavky na ochranu vodních toků, ÚSES, ptáků, hlukovou studií a studií stroboskopického efektu. Tyto podmínky ukazují, že dopady záměrů nejsou zanedbatelné a nemají být odsouvány až do pozdějších řízení. Žádám, aby AOV44 Litochovice nebyla schválena v navržené podobě, případně aby byla z návrhu vypuštěna. **Připomínka k AOV45 Bušanovice** U akcelerační oblasti AOV45 Bušanovice nesouhlasím s vymezením oblasti zejména z důvodu možných dopadů na krajinu v okolí Bušanovic, Bohunic, Tvrzic, Předslavic a Všechlap u Volyně. Požaduji posouzení dopadů na krajinný ráz, kvalitu života obyvatel, hluk, stroboskopický efekt, zemědělskou krajinu, chráněné biotopy, ptáky, netopýry a další živočichy. Územní opatření stanovuje řadu podmínek k ochraně ptáků, hlukové zátěži, stroboskopickému efektu, osvětlení, vodním tokům, ÚSES a vybraným přírodním biotopům. Skutečnost, že jsou tato opatření nutná, podle mého názoru potvrzuje, že území není vhodné pro zrychlené a předem zvýhodněné povolování. Žádám proto, aby AOV45 Bušanovice nebyla schválena v navržené podobě, případně aby byla z návrhu vypuštěna. **Připomínka k AOV47 Bukovec** U akcelerační oblasti AOV47 Bukovec nesouhlasím s vymezením oblasti z důvodu rozsahu zásahu do krajiny na pomezí Jihočeského kraje, Kraje Vysočina a Táborska/Pelhřimovska. Požaduji důkladné posouzení dopadů na sídla a krajinu v okolí Březiny, Drunče, Mnichu, Hojovic, Černovic, Bořetína, Tříklasovic a Psárova. Územní opatření stanovuje podmínky pro ochranu zemědělské půdy, meliorací, protierozních opatření, vodních toků, ÚSES, ptáků, netopýrů, hlukové zátěže a stroboskopického efektu. U takto rozsáhlé oblasti považuji za nezbytné posoudit nejen jednotlivé stožáry, ale také přístupové komunikace, manipulační plochy, kabelová vedení, bateriová úložiště a další vyvolanou infrastrukturu. Žádám, aby AOV47 Bukovec nebyla schválena v navržené podobě, případně aby byla zásadně zmenšena nebo vypuštěna. **Připomínka k AOV48 Chrbonín** U akcelerační oblasti AOV48 Chrbonín nesouhlasím s vymezením oblasti z důvodu možného zásahu do krajiny v okolí Chrbonína, Vlčevsi, Mlýnů u Choustníku, Kozmic u Chýnova, Radenína a Hrobů. Požaduji důkladné posouzení dopadů na krajinný ráz, kulturní a historické hodnoty, vodní režim, zemědělskou půdu, ÚSES, ptáky, netopýry a obyvatele okolních sídel. Dokumentace u této oblasti pracuje s větrnými elektrárnami jako výraznými výškovými stavbami a se související technickou infrastrukturou. U venkovské krajiny s kulturními, historickými a přírodními hodnotami považuji za nedostatečné, aby byly dopady na krajinný ráz, dálkové pohledy a hodnotu území	Do návrhu Změny č. 2 ÚRP byly zapracovány výsledky vyhodnocení vlivů na životní prostředí (SEA, Příloha č. 5 k odůvodnění Z2 ÚRP). Oblasti, u nichž autorizované osoby identifikovaly významné negativní nebo kumulativní vlivy, byly ze Z2 ÚRP vyloučeny (odůvodnění Z2 ÚRP, odst. 32). Zpracování VVURÚ odpovídá obsahem i strukturou požadavkům obsaženým v příloze č. 4 stavebního zákona, včetně posouzení kumulativních a synergických vlivů, vlivů na zdraví a hodnocení nulové varianty (platné znění ÚRP) vůči variantě navrhované (Změna č. 2 ÚRP). Zadání Z2 ÚRP schválené Vládou ČR nepožadovalo jiná variantní řešení. Posouzení vlivů na lokality NATURA 2000 je součástí VVURÚ. Pro všechny akcelerační oblasti jsou současně pořizována územní opatření, která obsahují opatření stanovená na základě biologických posouzení. Tato opatření dále zmírňují negativní vlivy, které nebylo možné vyloučit vymezením akcelerační oblasti. Podmínky v územních opatřeních zahrnují ochranu prvků lokálního ÚSES a všech biokoridorů, ochranu biotopů, ZPF a PUPFL, dále povinnost biologického dozoru, monitoring mortality ptáků a netopýrů, detekční systémy a další podmínky specifické vzhledem ke konkrétní akcelerační oblasti. Při vymezení akceleračních oblastí nelze předjímat konkrétní technické parametry či přesné umístění záměrů OZE. Obavy z negativních vlivů hluku a stroboskopického efektu řeší podmínky stanovené ve všech územních opatřeních pro akcelerační oblasti pro VTE, které ukládají zpracování hlukové studie, studie působení stroboskopického efektu, včetně minimalizace shadow flicker efektu, a také omezují světelné zatížení. V případě, že by záměr nesplňoval zákonné hygienické limity (nařízení vlády č. 272/2011 Sb., o ochraně zdraví před nepříznivými účinky hluku a vibrací) a další požadavky vyplývající z příslušných právních předpisů (např. požární bezpečnost) a současně podmínky v územním opatření, nemůže být povolen. Vymezení akcelerační oblasti v ÚRP nezakládá možnost vyvlastnění ani právo na výstavbu VTE a nevylučuje jiné využití území. Nebylo prokázáno, že by instalace VTE měla významný negativní vliv na cenu nemovitostí či provádění investic. Lokální dopady na cenu nemovitostí konkrétních záměrů nelze posuzovat na koncepční úrovni při vymezování akceleračních oblastí v ÚRP.

Poř. č.	Připomínkové místo	Číslo jednací	Článek	AO	Připomínka	Vyhodnocení
					pro obyvatele posuzovány jen obecně a aby se jejich konkrétní řešení odsouvalo až do navazujících řízení. Žádám, aby AOV48 Chrbonín nebyla schválena v navržené podobě. **Připomínka k AOV49 Křeč** U akcelerační oblasti AOV49 Křeč nesouhlasím s vymezením oblasti z důvodu kumulace dopadů na krajinu Táborska, Pelhřimovska a Pacovska. Požaduji zvláště pečlivé posouzení dopadů na sídla Křeč, Černovice, Střítež, Obrataň, Dolní Hořice, Radenín a další obce v širším okolí. I při nižším výškovém limitu oproti některým jiným oblastem jde stále o výrazné výškové technické stavby, které mohou zásadně změnit obraz venkovské krajiny. Dokumentace rovněž stanovuje podmínky k ochraně meliorací, zemědělské půdy, vodních toků, ÚSES, ptáků, hluku, stroboskopického efektu a osvětlení. To potvrzuje, že záměry mohou mít významné praktické dopady na obyvatele, přírodu i hospodaření v krajině. Žádám, aby AOV49 Křeč nebyla schválena v navržené podobě. **Připomínka k AOV50 Obrataň** U akcelerační oblasti AOV50 Obrataň nesouhlasím s vymezením oblasti zejména kvůli možným dopadům na krajinu v okolí Obrataně, Bezděčína, Hrobské Zahrádky, Pořína, Nových Dvorů u Pořína a Prasetína. Požaduji důkladné posouzení krajinného rázu, kulturních hodnot, zemědělské půdy, vodního režimu, ÚSES, hluku, stroboskopického efektu, ptáků, netopýrů a kumulativních dopadů s dalšími akceleračními oblastmi v širším území. U takto výrazných výškových staveb nelze považovat dopad na krajinu za pouze lokální. Je třeba posoudit také dálkovou viditelnost, související infrastrukturu a kumulaci více větrných lokalit v jedné širší oblasti. Územní opatření stanovuje podmínky k ochraně vodních toků, mokřadů, ÚSES, ptáků, hluku, stroboskopického efektu, osvětlení a zemědělského hospodaření; právě to potvrzuje, že území je zatíženo řadou potenciálních střetů. Žádám, aby AOV50 Obrataň nebyla schválena v navržené podobě. **Připomínka k AOV86 Neveklov** U akcelerační oblasti AOV86 Neveklov nesouhlasím s vymezením oblasti v předložené podobě. Oblast se týká území Netvořic, Stranného a Neveklova, tedy území s významnou rekreační, krajinnou a obytnou funkcí. Požaduji posouzení dopadů na krajinný ráz, obytnou zástavbu, sídla, vodní režim, ÚSES, ptáky, hluk, stroboskopický efekt a kvalitu života obyvatel. I při výškovém limitu nižším než u některých jiných oblastí představují větrné elektrárny výrazný zásah do krajiny a dálkových pohledů. Skutečnost, že dokumentace stanovuje povinnost hlukové studie, studie stroboskopického efektu, opatření k ochraně ptáků, vodních toků, ÚSES, zemědělského hospodaření a související infrastruktury, podle mého názoru potvrzuje, že oblast nemá být zařazena do režimu zrychleného povolování bez hlubšího vyhodnocení. Žádám, aby AOV86 Neveklov nebyla schválena v navržené podobě. **Kumulativní a společné dopady**	

Poř. č.	Připomínkové místo	Číslo jednací	Článek	AO	Připomínka	Vyhodnocení
					Žádám, aby Ministerstvo pro místní rozvoj neposuzovalo uvedené akcelerační oblasti izolovaně. AOV44, AOV45, AOV47, AOV48, AOV49 a AOV50 vytvářejí v jižních Čechách, na Táborsku, Strakonicku, Pelhřimovsku a Pacovsku soubor oblastí, jejichž dopady se mohou vzájemně sčítat. AOV86 Neveklov pak představuje další zásah do krajiny Středočeského kraje. Souhrnně může jít o významnou proměnu velké části venkovské krajiny, nikoli o jednotlivé lokální stavby. Požaduji proto posoudit zejména kumulativní dopady na krajinný ráz a dálkové pohledy, souhrnné dopady na ptáky, netopýry a migrační trasy, dopady na obytnou zástavbu, hluk a stroboskopický efekt, dopady na zemědělskou půdu, meliorace a protierozní opatření, dopady nových a rozšiřovaných přístupových komunikací, manipulačních ploch, kabelových tras, bateriových úložišť a další servisní infrastruktury, dopady na vodní režim, mokřady, prameniště, vodní toky a ÚSES, dopady na kulturní a historické hodnoty krajiny a dopady na rekreační, turistickou a obytnou hodnotu dotčených území. Významné je, že související infrastruktura může krajinu dále technicky členit. Větrné elektrárny nelze posuzovat jen podle samotných stožárů. Každý záměr vyvolává potřebu přístupových komunikací, manipulačních a montážních ploch, kabelových tras, případně zařízení pro ukládání elektřiny a dalšího servisního zázemí. Tyto zásahy mohou rozdělit zemědělskou krajinu, zkomplikovat hospodaření, narušit prostupnost krajiny a vytvořit novou technickou strukturu v území. Nesouhlasím s tím, aby takové dopady byly řešeny až v navazujících řízeních, kdy již bude území předem zařazeno do akcelerační oblasti. Právě rozhodnutí o vymezení akcelerační oblasti je zásadní, protože vytváří předpoklad pro zrychlený režim povolování. Proto musí být už nyní jasně, úplně a srozumitelně vypořádáno, zda je dané území pro takový režim skutečně vhodné. **Závěrečný návrh** Z výše uvedených důvodů žádám, aby Ministerstvo pro místní rozvoj tuto připomínku řádně vypořádalo a aby akcelerační oblasti: AOV44 Litochovice, AOV45 Bušanovice, AOV47 Bukovec, AOV48 Chrbonín, AOV49 Křeč, AOV50 Obrataň a AOV86 Neveklov nebyly v navržené podobě schváleny. Navrhuji, aby byly uvedené oblasti z návrhu vypuštěny, případně zásadně přepracovány, zmenšeny a znovu projednány s dotčenými obcemi, vlastníky a veřejností, a to až po doplnění řádného posouzení kumulativních dopadů, dopadů na krajinný ráz, obyvatele, přírodu, vodní režim, zemědělské hospodaření a související infrastrukturu.	
8939.	Štráchalová Marie	MMR-46219-2026-81	99czzg	AOV83	**Text připomínky** Podatel nesouhlasí s vymezením akcelerační oblasti AOV83 a žádá, aby tato akcelerační oblast nebyla ve Změně č. 2 Územního rozvojového plánu vymezena a aby nebylo vydáno územní opatřeni AOV83. **Odůvodněni uplatněné připomínky** **1. Direktivní vymezení AOV** Podatel se domnívá, že není nezbytné (a neplyne to ani ze směrnice EU RED III), aby akcelerační oblasti pro VTE (dále jen „AOV“) byly vymezeny direktivně na celostátní úrovni. Je naprosto dostačující, když by Změna č. 2 Územního rozvojového plánu (dále jen „Změna č. 2“) dala obcím povinnost, aby prověřily možnosti vymezení AOV v územních plánech. Na základě tohoto pokynu by samosprávy znalé místních poměrů po dohodě s občany vymezily vhodné lokality pro VTE. Díky tomu by byly zohledněny s	**Akceptováno částečně.** Akcelerační oblast AOV83 Chorušice byla zmenšena. Akcelerační oblasti byly vymezeny na celostátní úrovni v Z2 ÚRP na základě Zadání Z2 ÚRP schváleného Vládou ČR. Vymezení akceleračních oblastí proběhlo na základě biologického posouzení konkrétních území podle § 11 odst. 3 resp. 4 ZOZE, jehož výsledky spolu s výsledky vyhodnocení vlivů na životní prostředí (SEA, Příloha č. 5 k odůvodnění Z2 ÚRP) byly zapracovány do návrhu Změny č. 2 ÚRP. Oblasti, u nichž

Poř. č.	Připomínkové místo	Číslo jednací	Článek	AO	Připomínka	Vyhodnocení
					potřebnou pečlivostí a v nutné podrobnosti zásahy do veřejných zájmů, které není možné na úrovni Změny č. 2 zhodnotit, neboť to její velké měřítko neumožňuje. **2. Diskriminační vymezení AOV** Ve Změně č. 2 ÚRP není dostatečně vysvětleno, proč je třeba vymezit akcelerační oblasti právě tak, jak to činí Změna č. 2, jinými slovy není pochopitelné, proč právě počet AOV, se kterým Změna č. 2 počítá, povede ke splnění klimatických a energetických cílů a proč vymezení jiné oblasti již není zapotřebí nebo proč by klimatické a energetické cíle nemohly být plněny i bez AOV83, když není ke splnění těchto cílů (které ani nejsou ve Změně č. 2 specifikovány) zapotřebí ani o jednu AOV více. Lokalita, kde je AOV83 přitom není nijak výjimečná z hlediska potenciálu pro VTE (nebo alespoň není ve Změně č. 2 přesvědčivě popsáno, proč se AOV83 svým větrným potenciálem tak výrazně odlišuje od dalších oblastí, kde AOV vymezeny nebyly). Lze tedy předpokládat, že existují i jiné shodné oblasti, kde však z nejasných důvodů AOV nebyly vymezeny. To považuje podatel za diskriminační. Diskriminovány jsou i samosprávy, na jejichž území jsou AOV vymezeny. Vymezení AOV totiž představuje jakousi stavební uzávěru, kdy obec nemůže v dotčeném území měnit územní plán podle svých potřeb, ale musí respektovat vymezenou AOV. Vedle toho pak nebudou investoři VTE motivováni, aby s obcí uzavřeli férovou plánovací smlouvu a poskytli obci a jejím občanům dostatečné kompenzace za negativní dopady provozu VTE. Záměry VTE povolované v AOV totiž budou protežovány a jejich výstavba výrazně usnadněna. Tato diskriminace přímo ovlivňuje i občany samospráv. **3. Nedostatečné posouzení vlivů** Vymezení AOV s největší pravděpodobností povede k tomu, že záměry VTE v nich umisťované budou upřednostňovány a nedojde už nikdy k řádnému posouzení jejich negativních dopadů na životní prostředí, na zdraví a životy lidí. Proto by mělo být vyhodnocení vlivů Změny č. 2 a územního opatření pro AOV83 extrémně podrobné a kvalitní, prakticky na úrovni EIA. Překážkou pro takové podrobné posouzení je ale fakt, že je měřítko Územního rozvojového plánu příliš velké a neumožňuje skutečně posoudit dopady vymezení AOV (jiné by to bylo na úrovni územního plánu, resp. v procesu EIA se znalostí konkrétního záměru). Vzhledem k tomu, že na vymezení akceleračních oblastí naváže zrychlené a zjednodušené povolovací řízení před Dopravním a energetickým stavebním úřadem (DESÚ), v rámci kterého bude úřad prakticky pouze ověřovat, zda jsou záměry v souladu s vágními a nicneříkajícími podmínkami územního opatření AOV83. V souladu s těmito obecnými podmínkami ale budou téměř jakékoliv záměry, což znamená, že vlivy VTE realizovaných v AOV83 nebudou nikdy reálně posouzeny. Podatel se domnívá, že je nezbytné, aby všechny vlivy VTE byly skutečně a podrobně posouzeny. Vágní posouzení Změny č. 2 nebo územního opatření AOV83 je naprosto nedostatečné. Podatel se domnívá, že vadné posouzení dopadů VTE může mít nejen přímý vliv na jeho zdraví včetně psychické pohody, ale také to může ovlivnit socioekonomický rozvoj obce, ve které žije. Podatel ještě připomíná, že nedošlo ke kumulativnímu zhodnocení vlivů v důsledku vymezení tří AOV v těsné blízkosti (AOV82, AOV83 a AOV84). **4. Zanedbatelné pozitivní vlivy vymezení AO** V odůvodnění Změny č. 2 ani územního opatření není možné dohledat vyčíslení přínosu AOV82 pro snížení energetické závislosti anebo snížení produkce CO2. Ve vyhodnocení vlivů územního opatření AOV82 se ale uvádí k pozitivním vlivům (přínosům) vymezení AOV a realizace VTE: „*Zanedbatelný až mírně pozitivní vliv k ochraně klimatu uplatnění AO se uplatní v globálním měřítku, tedy i z hlediska přeshraničního působení*.“ V dokumentaci Změny č. 2 a územního opatření je tedy přiznáno, že přínosy VTE realizovaných v AOV83 budou zanedbatelné, byť chybí konkrétní čísla. V takové situaci není pochopitelné, jak mohl zájem na vymezení AOV83 převážit nad ostatními konkrétně specifikovanými veřejnými zájmy, které naopak výstavba VTE ovlivní výrazně (byť to nekvalitně zpracované vyhodnocení Změny č. 2 a územního opatření nepřiznává).	autorizované osoby identifikovaly významné negativní nebo kumulativní vlivy, byly ze Z2 ÚRP vyloučeny (odůvodnění Z2 ÚRP, odst. 32). Zpracování VVURÚ odpovídá obsahem i strukturou požadavkům obsaženým v příloze č. 4 stavebního zákona, včetně posouzení kumulativních a synergických vlivů. Ve VVURÚ (včetně SEA) byly posuzovány akcelerační oblastí, nikoliv konkrétní záměry, a podrobnost odpovídá měřítku ÚRP a územních opatření. Vymezení akcelerační oblasti v ÚRP nezakládá právo na výstavbu VTE ani nevylučuje jiné využití území. Při vymezení akceleračních oblastí nelze předjímat konkrétní technické parametry či přesné umístění záměrů OZE. Obavy z negativních vlivů hluku a stroboskopického efektu řeší podmínky stanovené ve všech územních opatřeních pro akcelerační oblasti pro VTE, které ukládají zpracování hlukové studie, studie působení stroboskopického efektu, včetně minimalizace shadow flicker efektu. V případě, že by záměr nesplňoval zákonné hygienické limity (nařízení vlády č. 272/2011 Sb., o ochraně zdraví před nepříznivými účinky hluku a vibrací) a současně podmínky v územním opatření, nemůže být povolen. Jedním z podkladů pro zpracování Z2 ÚRP byl dokument Akcelerační oblasti, předvýběr ploch k výstavbě VTE, Screening území ČR z hlediska ochrany krajinného rázu (Roman Bukáček, Simona Vondráčková, 2025). Při vymezování akceleračních oblastí byl krajinný ráz dále prověřován, a to s ohledem na hodnoty území. Vlivy na krajinný ráz pak byly dále vyhodnoceny v rámci VVURÚ, a to jak z hlediska navrhovaného souboru akceleračních oblastí jako celku, tak pro jednotlivá území v kartách akceleračních oblastí, které obsahují i mapy viditelnosti (Příloha SEA). Podmínky v územních opatřeních pak dále omezují barevné řešení doprovodných staveb a rozsah trvalých terénních úprav. Samotný způsob vymezení akceleračních oblastí na základě podkladů (biologická posouzení, mapy citlivosti ptáků vůči výstavbě VTE zpracované ČSO, území významná pro netopýry dle podkladů ČESON, biotopy zvláště chráněných druhů velkých savců a další) a nařízení vlády č. 507/2025 Sb. minimalizuje vliv na složky životního prostředí. Pro všechny akcelerační oblasti jsou současně pořizována územní opatření, která obsahují opatření stanovená na základě biologických posouzení. Tato opatření dále zmírňují negativní vlivy, které nebylo možné vyloučit vymezením akcelerační oblasti. Podmínky v územních opatřeních zahrnují ochranu prvků lokálního ÚSES a všech biokoridorů, ochranu biotopů, ZPF a PUPFL, dále povinnost biologického dozoru, monitoring mortality ptáků a netopýrů,

Poř. č.	Připomínkové místo	Číslo jednací	Článek	AO	Připomínka	Vyhodnocení
					Dále se ve vyhodnocení územního opatření AOV83 uvádí: „*Vlivy na ovzduší v době výstavby zanedbatelné (prašnost při přesunu zemin, emise ze spalování PHM, sekundární prašnost), v době provozu mírně pozitivní z důvodu náhrady spalovacích zdrojů při výrobě el. energie*.“ Vzhledem k tomu, že se ve vyhodnocení uvádí, že vliv AOV83 na ochranu klimatu bude zanedbatelný, bude logicky zanedbatelný rozsah, ve kterém VTE realizované v AOV83 nahradí spalovací zdroje. Změna č. 2 ani územní opatření tento závěr nevyvrací, neobsahují totiž vyčíslení toho, v jak velkém rozsahu VTE realizované v AOV83 nahradí spalovací zdroje a jaký přesně vliv bude mít tato náhrada na cíle sledované Změnou č. 2, tedy snížení energetické závislosti ČR a snížení produkce CO_2. Je také třeba řádně vyhodnotit, proč těchto cílů nelze dosáhnout jinými způsoby (zvýšení počtu bloků JEDU, popř. JETE, rozvoj vodíkové infrastruktury v souladu s Vodíkovou strategií ČR, větší důraz na rozvoj FVE). Proto ani blíže nespecifikovaná náhrada spalovacích zdrojů není důvod, proč by měl zájem na vymezení AOV83 převážit nad jinými zájmy v území. **5. Výška VTE a rozloha AO** Ve Změně č. 2 ani v územním opatření pro AOV83 není vysvětleno, proč byla zvolena právě tato rozloha AO a proč má AOV právě tyto konkrétní hranice a proč právě toto vymezení AOV povede ke splnění cílů Změny č. 2. Jinými slovy není vysvětleno, proč nemůže být AO vymezena jiným způsobem tak, aby kupř. byly VTE umisťovány v dostatečné vzdálenosti od zastavěného území a zastavitelných ploch podle územních plánů (min 1,5 km) a není porovnáno, zda by toto jiné vymezení AOV třeba také nevedlo ke splnění cílů Změny č. 2. Podatel se domnívá, že to ale vzhledem k nespecifičnosti cílů Změny č. 2 není ani možné, proto by také vůbec neměla být AOV83 vymezena. **6. Hluková zátěž, vibrace a stroboskopický efekt** Podatel zásadně nesouhlasí s tím, že Změna č. 2 ani příslušné územní opatření vůbec neřeší negativní dopady hluku. Hluk totiž Změna č. 2 chápe jako normální integrální součást VTE, bez které to prostě nejde a je třeba se s tím smířit. Tento přístup nejlépe demonstruje přirovnání hluku z VTE k v podstatě příjemnému „šumění lesa“, které mohou zaregistrovat jen neurotické osoby. Podatel se proto domnívá, že hlukové vlivy nebyly zhodnoceny a ve skutečnosti to ani není možné bez znalosti konkrétního projektu. Podatel zdůrazňuje, že nepovažuje za dostatečné, aby byla hluková zátěž řešena až v hlukové studii zpracované investorem. Takový přístup není schopný zajistit reálnou ochranu lidského zdraví. Podatel dále nesouhlasí s tím, že vůbec nedošlo k posouzení vlivů infrazvuku, nízkofrekvenčního hluku a vibrací, ačkoliv odborné studie upozorňují na rizika spojená s těmito doprovodnými jevy provozu VTE. Podatel se domnívá, že nebyl ani řádně zhodnocen vliv vibrací na nemovitosti. Stejně tak nebyl řádně posouzen z hlediska vlivů tzv. stroboskopický efekt, kdy se posouzení zejména nezaměřilo na obtěžující dopady stroboskopického efektu. **7. Vlivy na krajinný ráz** Větrné elektrárny mají zásadní vlivy na krajinný ráz. Ve Vyhodnocení vlivů územního opatření AOV83 se uvádí: “*Z analýzy viditelnosti vyplývá, že hodnocené území se vyznačuje vysokou koncentrací kulturně-historických hodnot a zároveň velmi citlivým vztahem ke krajině Kokořínska a k ikonické dominantě Bezdězu. V bezprostředním okolí se uplatňuje kostel Nanebevzetí Panny Marie, kostel sv. Jakuba Většího, fara, kaple Nejsvětější Trojice, zámek a historická venkovská zástavba. Ve vzdálenosti do 2 km navazují kostel sv. Martina, radnice, sokolovna a další objekty utvářející obraz sídla. V širším území do 5 km a 15 km se pak prosazuje mimořádně bohatý soubor památek, včetně hradu Kokořín, hradu Houska, hradišť, kostelů, tvrzí, zámků a historických areálů. Rozhodující hodnotou je zde ochrana vnitřní scenérie Kokořínska a nerušených výhledů na Bezděz. Současně je třeba zachovat obraz Mšena a jeho historického jádra v krajině, včetně vazeb na příjezdové komunikace, turistické trasy a další frekventovaná místa, odkud se uplatňují ikonické pohledy na město i na širší krajinný rámec. Bezděz zde*	detekční systémy a další podmínky specifické vzhledem ke konkrétní akcelerační oblasti. V souvisejících územních opatření jsou stanoveny podmínky, které zajišťují ochranu protierozních opatření, funkčních melioračních zařízení, vodních toků a ploch a rovněž omezující možné terénní úpravy. Vzhledem k charakteru a rozsahu potenciálních záměrů se při naplnění podmínek nepředpokládá realizace zpevněných ploch v takovém rozsahu, který by mohl významně ovlivnit vodní režim v rámci akceleračních oblastí. V souladu s požadavky vodního zákona se v rámci procesu povolování záměru bude vyjadřovat vodoprávní úřad. Významné ovlivnění mikroklimatu se u akceleračních oblastí pro VTE ani FVE nepředpokládá. Ochrana ZPF je řešena v souvisejících územních opatřeních. Podmínkami je zajištěno, že nebudou vznikat neobhospodařovatelné zbytkové zemědělské pozemky ani pozemky bez přístupu k veřejně přístupné pozemní komunikaci. Dále je v nich požadavek na upřednostní nižších tříd ochrany ZPF při realizaci záměrů OZE a je stanovena maximální plocha dlouhodobého nebo trvalého odnětí ZPF pro záměry OZE v celé akcelerační oblasti. Souhlas s odnětím ze ZPF bude vydán v navazujícím řízení dle stavebního zákona.

Poř. č.	Připomínkové místo	Číslo jednací	Článek	AO	Připomínka	Vyhodnocení
					nepůsobí jen jako vzdálená dominanta, ale jako jeden z hlavních určujících prvků krajinné identity celého prostoru." Jak je možné, že všechny tyto vlivy jsou hodnoceny jako zanedbatelné, když přitom VTE budou představovat novou dominantu, která jednoznačně výrazně ovlivní krajinu, to není ve Změně č. 2 ani v územním opatření vysvětleno. Vliv VTE na krajinný ráz bude mít ještě další dopady – již napořád bude hodnota krajinného rázu snížena, takže bude možné do území umisťovat i další záměry, které by jinak kvůli ochraně krajinného rázu nebyly přípustné. **8. Vlivy na zvířata** VTE velmi silně ovlivňují jak ptáky a letouny, tak savce a hmyz, dokonce i obojživelníky aj. Vyhodnocení územního opatření AOV83 však všechny tyto vlivy zlehčuje. Vyhodnocení proto nelze považovat za dostatečné. V území, kde má být AOV vymezena se nachází řada ptáků i letounů. Jejich úmrtí ale Změna č. 2 chápe jako integrální a v podstatě běžnou součást provozu VTE, se kterou je třeba se smířit a příliš ji neřešit. Ve vztahu k ptákům územní opatření neobsahuje žádná reálná a funkční kompenzační opatření. V podstatě jen počítá s tím, že pro ochranu ptáků bude použito „vhodné technické řešení". Tím se zřejmě myslí odpuzovače, ale není vůbec vysvětleno, v jaké míře tyto odpuzovače zamezí střetům ptáků s lopatkami VTE. Jiným opatřením má být zařízení, které zastaví roztočený rotor, ale ani zde není blíže popsáno, jak přesně bude zajištěno, aby tento mechanismus byl skutečně funkční. Jde-li o letouny, pak je opatřením k jejich ochraně monitoring provádění provozovatelem VTE. Takové opatření není vůbec schopno netopýry ochránit, ačkoliv právě netopýři jsou extrémně ohroženi VTE. Pro savce představují VTE především vizuální bariéru v území, čímž omezují jich migraci, a vedle toho je nepříznivě ovlivňují hlukové dopady provozu VTE a vibrace. Kromě toho VTE mohou poškodit i jejich biotopy, neboť ovlivňují lokální klima a tím i ekosystémy. Odůvodnění Změny č. 2 ani územního opatření nevysvětluje, proč dostala AOV83 přednost před ochranou zvířat. **9. Vlivy na vodní poměry a lokální klima** Ve vyhodnocení vlivů Změně č. 2 ani územního opatření AOV83 není popsáno, jak byly hodnoceny vlivy VTE na spodní vody a celkově na vodní poměry a na jejich možné změny v důsledku výstavby a provozu VTE. V době, kdy se celá ČR potýká s extrémními suchy a vody je stále méně, je třeba tuto otázku brát velmi vážně a rozhodně nelze pouze stroze konstatovat, že VTE mají přednost, „protože mají prostě přednost". Je totiž faktem, že VTE, zejména ty extrémně vysoké, mají železobetonové základy, které jsou schopny vodní poměry v krajině narušit. Pro VTE se také buduje infrastruktura, která také může narušit tok podzemní vody anebo snížit množství vody proudící do blízkých vodních toků nebo vodních zdrojů. Výstavba VTE také odstraňuje ochranné vrstvy půdy a podloží, čímž činí podzemní vodu pod nimi zranitelnější vůči znečištění z úniků nebo rozlitých látek z vozidel nebo zařízení použitých k jejich výstavbě a vůči únikům a látkám z turbín a související infrastruktury během provozu. Je také známo, že VTE velmi výrazně ovlivňují klima ve svém okolí (negativně). Jedná se především o dopady na teplotu zemského povrchu, fyzikálně-chemické vlastnosti půdy, rychlost větru, vlhkost a srážky. Větrné elektrárny na pevnině mají významný oteplovací vliv na teplotu zemského povrchu v noci. V důsledku zhoršování fyzikálně-chemických vlastností půdy dochází k vysušování lokalit nacházejících se u VTE. Půdní vlhkost navíc ovlivňuje rovnováhu ekosystému, což ohrožuje ekologickou stabilitu krajiny a některé druhy zvířat. Z vyhodnocení územního opatření AOV83 ani Změny č. 2 jako celku ani z jejich odůvodnění není vůbec zřejmé, jak bylo s těmito fakty naloženo. **10. Vlivy na zemědělský půdní fond**	

<table>
<tr><th>Poř. č.</th><th>Připomínkové místo</th><th>Číslo jednací</th><th>Článek</th><th>AO</th><th>Připomínka</th><th>Vyhodnocení</th></tr>
<tr><td></td><td></td><td></td><td></td><td></td><td>Ve vyhodnocení územního opatření se uvádí: „Přítomnost ZPF převažuje v I. a II. třídě ochrany, nepatrné zábory také v III. až V. třídě ochrany. S ohledem na velmi nízký rozsah záborů ve vyšší třídě ochrany dále neřešeno. V případě VTE a doprovodných staveb (rozvoden, úložišť el. energie, komunikací apod.) v AO je zábor pro zajištění bezpečnosti hodnocení považován za trvalý. Uplatnění AO nebude mít vliv na ekologické funkce půdy. Zábor půdy je s ohledem na relativně malou výměru a na rozlohu zemědělské půdy v AO a jejím okolí považován za mírně negativní vliv."

Rozsah záborů je přitom následující:

<table>
<tr><th rowspan="2">Označení plochy / koridoru</th><th rowspan="2">Rozloha plochy / koridoru (ha)</th><th rowspan="2">Navržené využití</th><th rowspan="2">Odhad záboru (ha)</th><th colspan="5">Odhad záboru podle tříd ochrany (ha)</th><th rowspan="2">Odhad výměry záboru, na které bude provedena rekultivace na zemědělskou půdu (ha)</th></tr>
<tr><th>I.</th><th>II.</th><th>III.</th><th>IV.</th><th>V.</th></tr>
<tr><td>% zastoupení</td><td>100</td><td></td><td>87,50</td><td>36,26</td><td>46,69</td><td>1,49</td><td>2,00</td><td>1,06</td><td>0%</td></tr>
<tr><td>AOV83</td><td>1261,6</td><td>VTE</td><td>7,73</td><td>3,20</td><td>4,12</td><td>0,13</td><td>0,18</td><td>0,09</td><td>0,00</td></tr>
</table>

Podle názoru podatele nelze považovat trvalé zničení téměř 7,5 hektarů cenné půdy (tento odhad může být navíc podhodnocen) za něco, co není třeba řešit. Takové zdůvodnění záborů je bizarní a nedostačuje požadavkům v § 4 odst. 3 zákona č. 334/1992 Sb., o ochraně ZPF, kde se mj. uvádí, že zemědělskou půdu I. a II. třídy ochrany lze v územně plánovací dokumentaci určit k jinému než zemědělskému účelu nebo odejmout pouze v případech, kdy jiný veřejný zájem výrazně převažuje nad veřejným zájmem ochrany zemědělského půdního fondu.
Podatel se ze Změny č. 2 ani územního opatření AOV83 a jejich odůvodnění nedozvěděl, jak bylo doloženo, že výrazně převažuje veřejný zájem na realizaci VTE nad zájmem na ochraně cenných částí ZPF. Nezjistil ani to, jak zábor ZPF přispěje k tomu, aby byly zmírněny dopady změny klimatu nebo aby byla zvýšena energetická soběstačnosti ČR (a v jakém rozsahu se tak stane). Podatel také neví, proč není možné VTE realizovat jinde, kde by k záborům cenných půd nedošlo. Na uvedené otázky by měla Změna č. 2 odpovědět velmi přesně nebo akcelerační oblast nevymezovat a ponechat vše na územní plány a povolovací řízení, kde budou moct být zábory skutečně podrobně posouzeny a vyhodnoceny.

<u>11. Další připomínky podatele:</u></td><td></td></tr>
<tr><td>8940.</td><td>Plesník Metoděj</td><td>MMR-46220-2026-81</td><td>99cm
99cn
99co</td><td>AOV29
AOV30
AOV31</td><td>PŘIPOMÍNKY K:
I. návrhu Změny č. 2 Územního rozvojového plánu ČR (ÚRP ČR)
II. Vyhodnoceni vlivů návrhu Změny č. 2 ÚRP na udržitelný rozvoj území (SEA)
III. návrhům jednotlivých územních opatřeni pro akcelerační oblasti (AO) vymezeným v návrhu Změny č. 2 ÚRP

Připomínky podávám:
- jako osoba žijící v dotčeném území
- jako osoba, která může být dotčena dopady návrhu (z hlediska krajiny, životního prostředí či kvality života
- jiné (podnikání v území, hospodařeni na půdě nebo v lese, myslivost, rekreace)

Tímto podávám připomínky k návrhu vymezení akceleračních oblasti pro větrné elektrárny (VTE). Na základě níže uvedených důvodů nesouhlasím s návrhem změny č. 2 ÚRP ČR, Vyhodnocení vlivů návrhu Změny č. 2 ÚRP na udržitelný rozvoj území (SEA) a návrhům jednotlivých územních opatření</td><td>Akceptováno částečně.

Akcelerační oblast AOV31 Kelč byla zmenšena.

Akcelerační oblasti AOV29 Býškovice a AOV30 Kunovice jsou v návrhu Z2 ÚRP ponechány.

Vymezení akceleračních oblastí proběhlo na základě biologického posouzení konkrétních území podle § 11 odst. 3 resp. 4 ZOZE, jehož výsledky spolu s výsledky vyhodnocení vlivů na životní prostředí (SEA, Příloha č. 5 k odůvodnění Z2 ÚRP) byly zapracovány do návrhu Z2 ÚRP. Návrh Z2 ÚRP a jeho odůvodnění, návrh souvisejících územních opatření a jejich odůvodnění obsahují náležitosti v souladu s příslušnými právními předpisy, včetně správního řádu, stavebního zákona a dalších. Zpracování VVURÚ odpovídá obsahem i strukturou požadavkům</td></tr>
</table>

Poř. č.	Připomínkové místo	Číslo jednací	Článek	AO	Připomínka	Vyhodnocení
					pro akcelerační oblasti (AO) vymezeným v návrhu Změny č. 2 ÚRP. Veškeré níže uvedené připomínky se vztahuji současně ke všem výše uvedeným projednávaným částem veřejné vyhlášky. **NÁZEV ZÁMĚRU** Akcelerační oblasti na území Olomouckého kraje (okres Přerov) a Kraje Zlínského (okres Kroměříž): AOV29 Býškovice, AOV30 Kunovice, AOV31 Kelč **STANOVISKO** S návrhem Územního opatření k AOV29 Býškovice, AOV30 Kunovice, AOV31 Kelč zásadně nesouhlasím a požaduji jejich vyřazeni ze Změny č. 2 Územního rozvojového plánu ČR, případně jejich zásadní přepracováni. Návrh vykazuje závažné nedostatky z hlediska zákonnosti, ochrany životního prostředí, ochrany veřejného zdraví i ochrany práv obyvatel dotčeného území. Návrh akceleračních oblastí AOV29 Býškovice, AOV30 Kunovice, AOV31 Kelč je v rozporu s principem předběžné opatrnosti, požadavky na ochranu veřejného zdraví, ochranu přírody a krajiny, ochranu vodních zdrojů i se zásadou proporcionality zásahu do území. Současně nebyly dostatečně vyhodnoceny kumulativní a synergické vlivy souběhu akceleračních oblasti AOV29 Býškovice, AOV30 Kunovice, AOV31 Kelč a zamýšlené stavby větrných elektráren (VTE) při naplněni stanovených limitů (zejména výška a množství). Dokumentace SEA (SEA) a UO v předložené podobě není dostatečně odůvodněná, neobsahuje konkrétní odborné podklady a v řadě oblasti neoprávněně odkládá podstatné posouzení vlivů až do budoucích navazujících řízeni. Návrh je proto nepřezkoumatelný a v rozporu s právními předpisy České republiky i Evropské unie. Současně může mít závažné dopady na krajinný ráz, biodiverzitu, vodní poměry, kulturně-historické hodnoty území i kvalitu života obyvatel, Navrhuji proto zejména vyřazení akceleračních oblastí AOV29 Býškovice, AOV30 Kunovice, AOV31 Kelč a souvisejícího územního opatření z návrhu Změny č. 2 Územního rozvojového plánu ČR. Pro případ, že tomuto požadavku nebude vyhověno, navrhuji zásadní přepracováni návrhu, zejména o doplněni plného vyhodnoceni kumulativních vlivů, ochrany veřejného zdraví, ochrany PUPFL, vlivů na soustavu Natura 2000, chráněné živočichy, krajinný ráz, vodní zdroje a majetková práva obyvatel. Současně žádám, aby všechny připomínky byly řádně a individuálně vypořádány v souladu se zákonem, včetně konkrétního a přezkoumatelného odůvodnění způsobu jejich vypořádáni. **<u>A. Nedostatky návrhu</u>** · návrh není dostatečně odůvodněn a chybí konkrétní podklady (zákon č. 500/2004 Sb.) · nebyly dostatečně posouzeny dopady na životní prostředí (zákon č. 100/2001 Sb.) · hrozí narušeni krajiny a přírody (zákon č. 114/1992 Sb.) · návrh nerespektuje ochranu hodnot území a kvalitu bydlení (zákon č. 283/2021 Sb.) · nebyly posouzeny jiné varianty řešení, zejména využití brownfieldů (opuštěných a již narušených ploch) a návrh tak nezákonně zasahuje do volné krajiny · vychází pouze z expertních odhadů (počet věži, výkon, rozmístění, vzdálenost od zástavby obcí) · návrh odkládá řešení problému do dalších fázi (např. měření hluku až po dostavbě zařízení), místo aby jim předcházel · nejsou dostatečně vyhodnoceny kumulativní dopady více záměrů v území nebo toto vyhodnoceni zcela chybí **<u>B. Příroda, krajina a životní prostředí</u>** **1. Nedostatečné posouzení vlivů na životní prostředí** · výskyt chráněných druhů (ptáci, netopýři) a zásah do migračních tras · narušení prvků ÚSES (biokoridory) · zásadní změna krajiny a její industrializace	obsaženým v příloze č. 4 stavebního zákona, včetně posouzení kumulativních a synergických vlivů, vlivů na zdraví a hodnocení nulové varianty (platné znění ÚRP) vůči variantě navrhované (Z2 ÚRP). Zadání Z2 ÚRP schválené Vládou ČR nepožadovalo jiná variantní řešení. Ustanovení § 4 odst. 3 ZOZE a čl. 15c směrnice RED III sice upřednostňují brownfieldy a degradované plochy, avšak nevylučují vymezení akcelerační oblasti na jiných pozemcích. Vymezení výhradně na degradovaných plochách nebylo s ohledem na prostorové nároky technologie větrných elektráren proveditelné. Samotný způsob vymezení akceleračních oblastí na základě podkladů (biologická posouzení, mapy citlivosti ptáků vůči výstavbě VTE zpracované ČSO, území významná pro netopýry dle podkladů ČESON, biotopy zvláště chráněných druhů velkých savců a další) a nařízení vlády č. 507/2025 Sb. minimalizuje vliv na složky životního prostředí. Pro všechny akcelerační oblasti jsou současně pořizována územní opatření, která obsahují opatření stanovená na základě biologických posouzení. Tato opatření dále zmírňují negativní vlivy, které nebylo možné vyloučit vymezením akcelerační oblasti. Podmínky v územních opatřeních zahrnují ochranu prvků lokálního ÚSES a všech biokoridorů, ochranu biotopů, ZPF a PUPFL, dále povinnost biologického dozoru, monitoring mortality ptáků a netopýrů, detekční systémy a další podmínky specifické vzhledem ke konkrétní akcelerační oblasti. Jedním z podkladů pro zpracování Z2 ÚRP byl dokument Akcelerační oblasti, předvýběr ploch k výstavbě VTE, Screening území ČR z hlediska ochrany krajinného rázu (Roman Bukáček, Simona Vondráčková, 2025). Při vymezování akceleračních oblastí byl krajinný ráz dále prověřován, a to s ohledem na hodnoty území a dálkové pohledy na dominanty. Vlivy na krajinný ráz pak byly dále vyhodnoceny v rámci VVURÚ, a to jak z hlediska navrhovaného souboru akceleračních oblastí jako celku, tak pro jednotlivá území v kartách akceleračních oblastí. Podmínky v územních opatřeních pak dále omezují barevné řešení doprovodných staveb a rozsah trvalých terénních úprav. Podmínky stanovené v příslušných územních opatřeních limitují rozsah terénních úprav u větrných elektráren na maximální hodnotu ± 5 m. Konkrétní vliv základových konstrukcí na puklinové systémy a kolektory podzemních vod bude předmětem podrobného hydrogeologického posouzení, které bude zpracováno jako součást dokumentace záměru a bude řešeno v rámci navazujícího řízení o povolení záměru dle stavebního zákona. Narušení systému podzemních vod se s ohledem na mělké založení naprosto převažující většiny VTE (do cca 5 m) a malou plochu narušení podloží (cca 20x20m) nepředpokládá. Ochrana ZPF je řešena v souvisejících územních opatřeních. Podmínkami je zajištěno, že nebudou vznikat neobhospodařovatelné zbytkové zemědělské pozemky ani

Poř. č.	Připomínkové místo	Číslo jednací	Článek	AO	Připomínka	Vyhodnocení
					· dominantní stavby (až cca 200 m vysoké) viditelné na velké vzdálenosti · chybí posouzení nočního osvětlení · nedostatečně řešen kumulativní vliv více větrných elektráren **2. Nedostatečné posouzení vlivů na vodu a klima** · hrozí narušeni vsakování vody do půdy a změna odtokových poměrů · neúměrné riziko pro podzemní vody a narušeni režimu puklinových vod · může dojit ke zhoršeni schopnosti krajiny zadržovat vodu a riziko vysychání krajiny · chybí posouzení vlivu na mikroklima, · nejsou dostatečně řešeny dopady na vodní režim území. **3. Zemědělská půda** · zábor a znehodnoceni kvalitní půdy a půdy zemědělsky obdělávané · možné zásahy do půd I. a II. třídy ochrany (nejcennější půdy) · zhutněni půdy a zvýšeni eroze a fragmentace pozemků · nejasný stav a poškození meliorací **4. Nedostatečné posouzeni vlivů na obyvatele** · hluk a jeho dlouhodobý vliv nejsou dostatečně vyhodnoceny, · není dostatečně řešen stroboskopický efekt, · není zhodnocena změna charakteru bydlení vlivem navrhované výstavby VTE · reálný vliv na cenu nemovitostí - tím, že akcelerační oblasti jsou většinově vymezeny mimo brownfield, jsou tímto dotčeny nemovitosti v klidných lokalitách, rekreačních lokalitách a přírodně cenných lokalitách, dojde zcela zákonitě ke znehodnocení majetku občanů · není dostatečně vysvětlen způsob stanovení vzdálenosti od obytné zástavby, · nebyly dostatečně posouzeny dopady na hodnotu nemovitosti a kvalitu bydlení. **<u>C. Technická a bezpečnostní rizika</u>** **1. Nedostatečnost navržených zmírňujících opatření** · navržená opatřeni pouze částečně zmirňují dopady, ale neřeší samotný střet, · řada opatřeni je formulována neurčitě a bez jasné kontroly jejich plněni, · významné problémy jsou odkládány až do navazujících řízeni. **2. Technická a bezpečnostní rizika** · odlet ledu z rotorů v zimě, · pád části konstrukce, únik provozních kapalin, · kontaminace půdy a vody, · požáry zařízeni (obtížně zvládnutelné zásahy, se kterými nemá hasičský záchranný sbor žádné zkušenosti ani odpovídající techniku), zásah bleskem, šíření požáru do krajiny, omezení možnosti hašení, otázka dostupnosti zařízeni v terénu pro HZS · v ČR dosud neexistuje právní ani metodická úprava požární bezpečnosti týkající se VTE a nejsou legislativně stanoveny konkrétní odstupové vzdálenosti VTE a ostatních zařízeni (např. úložiště baterií) od lesů či obytné zástavby z hlediska požárního rizika, · Ministerstvo dopravy připustilo existenci bezpečnostních rizik spojených s VTE, zejména vizuální distrakce řidičů, stínových efektů, nočního překážkového osvětlení, odletu ledu či havárii a odletu částí konstrukcí. Není jasně stanoveno, kdo ponese odpovědnost za případné škody na zdraví, majetku a životním prostředí. Není jasně stanovena likvidace dosloužívšího zařízení VTE a souvisejících zařízení z hlediska odpadového hospodářství.	pozemky bez přístupu k veřejně přístupné pozemní komunikaci. Dále je v nich požadavek na upřednostní nižších tříd ochrany ZPF při realizaci záměrů OZE a je stanovena maximální plocha dlouhodobého nebo trvalého odnětí ZPF pro záměry OZE v celé akcelerační oblasti. Souhlas s odnětím ze ZPF bude vydán v navazujícím řízení dle stavebního zákona. V souvisejících územních opatření jsou stanoveny podmínky, které zajišťují ochranu protierozních opatření, funkčních melioračních zařízení, vodních toků a ploch a rovněž omezující možné terénní úpravy. Vzhledem k charakteru a rozsahu potenciálních záměrů se při naplnění podmínek nepředpokládá realizace zpevněných ploch v takovém rozsahu, který by mohl významně ovlivnit vodní režim v rámci akceleračních oblastí. V souladu s požadavky vodního zákona se v rámci procesu povolování záměru bude vyjadřovat vodoprávní úřad. Při vymezení akceleračních oblastí nelze předjímat konkrétní technické parametry či přesné umístění záměrů OZE. Bezpečnost leteckého provozu je pak řešena při povolování konkrétního záměru, kdy se vyjadřují Úřad pro civilní letectví, Řízení letového provozu i Armáda ČR a upřesňují umístění či požadavky na denní i noční osvětlení definované v leteckém předpisu L-14. Obavy z negativních vlivů hluku a stroboskopického efektu řeší podmínky stanovené ve všech územních opatřeních pro akcelerační oblasti pro VTE, které ukládají zpracování hlukové studie, studie působení stroboskopického efektu, včetně minimalizace shadow flicker efektu. V případě, že by záměr nesplňoval zákonné hygienické limity (nařízení vlády č. 272/2011 Sb., o ochraně zdraví před nepříznivými účinky hluku a vibrací) a současně podmínky v územním opatření, nemůže být povolen. Akcelerační oblasti byly vymezeny na celostátní úrovni v Z2 ÚRP na základě Zadání Z2 ÚRP schváleného Vládou ČR.

Poř. č.	Připomínkové místo	Číslo jednací	Článek	AO	Připomínka	Vyhodnocení
					D. PŘIPOMÍNKY K AKCELERAČNÍM OBLASTEM AOV29, AOV30, AOV 31 Uvedená akcelerační oblast vykazuje následující možné střety a rizika: **D.1. připomínky k akcelerační oblasti AOV29 - Býškovice** **1. Krajinný ráz a vizuální dominance VTE** v AOV 29 mají vizuální dopad, kdy se stávají nepřehlédnutelnou technickou dominantou viditelnou ze širokého okolí, včetně památkově exponovaných míst. Došlo by k narušení krajinného rámce a dálkových pohledů na Hostýnskou magistrálu a poutní místo svatý Hostýn, což je v rozporu se zájmy NPÚ. Instalace věži o výšce cca 200 m (včetně listů) by představovala brutální zásah do horizontu a měřítka krajiny Záhoří. Viz Mapové podklady Návrhu ÚRP, zejména Příloha 5-SEA, Hodnocení karet pro AOV29, Mapa hodnoceného návrhu AO a Analýza nárůstu viditelnosti. To má za následek a) Brutální narušeni horizontu Moravské brány a vizuální degradace Hostýnských vrchů, a celé Podhostýnské oblasti b) Znehodnoceni poutního místa svatý Hostýn a sakrální dominanty Baziliky na sv. Hostýně c) Kelč je historicky významné sídlo s dominantou kostela sv. Petra a Pavla. Instalace 200 m stožárů by vytvořila agresivní vertikální dominantu, která by devalvovala dálkové pohledy na Hostýnské vrchy a narušila integritu historického panoramatu d) Znehodnocení lázeňské a rekreační oblasti lázně teplice, Zbrašovské aragonitové jeskyně a oblast Hranické propasti URP je z výše uvedených důvodů nepřezkoumatelný Navrhuje se: a) dopracovat posouzeni z hlediska vlivu na vizuální integritu kulturních památek v okolí. protože hodnocení v návrhu je nedostatečné a jedná se o zásah nadregionálního významu. b) zohlednit památkovou ochranu dotčené oblasti a s ohledem na výše uvedené se tedy navrhuje vyřazení AOV29, AOV30 a AOV31 z návrhu Změny č. 2 Územního rozvojového plánu ČR **2. Vymezení návrhu AO ve vzdálenosti 500 m od obytné zástavby** V URP je vymezena AO ve vzdálenosti 500 m od obytné zástavby, viz. Příloha č.1: Základní charakteristiky a jevy životního prostředí u jednotlivých AO, str. č. 51 - 52. V k.ú. Býškovice (viz. Strana 51) se pod hranicí 500 m nachází rodinný dům s a řada rekreačních objektů. Vzdálenost 500 m je uvedena i v dokumentech Příloha 5-SEA, Hodnoceni karet pro AOV29. Vzdálenost 500 m stanovená od občanské zástavby, která vychází z tzv. kvalifikovaného odhadu zpracovatele, nikoliv z legislativy, je nedostatečnou vzdáleností od souvislé zástavby obcí a rozptýlených usedlosti. Z dostupných studii a posouzení již předkládaných záměrů výstavby na DESÚ je zřejmé, že vzdálenost 500 m je nedostačující Metodické pokyny doporučují orientační vzdálenosti 600-1000 metrů. Vzdálenost 500 m považujeme za nepřípustnou z hlediska zákonnosti a nedostačeného posouzení hlukové zátěže. Opatřeni obecné povahy pro AO a Odůvodnění Opatření obecné povahy pro AO považujeme za nedostatečné, je zde absence posouzeni hluku, navrhujeme podrobné posouzeni. URP vykazuje procesní vady, nedostatečné vyhodnoceni vlivů, chybějící kumulace. Návrh je v rozporu s ochranou zdraví podle zákona č. 258/2000Sb. neboť neobsahuje dostatečné vyhodnoceni vlivů hlukové zátěže na danou oblast. Dokumentace URP je v tomto bodě nepřezkoumatelná. Navrhuje se: legislativní stanovení závazné minimální odstupové vzdálenosti od obytné zástavby, případně její navázáni na výšku zařízeni, tak aby byla zajištěna ochrana obytného prostředí a zdraví obyvatel. **3. Rozpor s ochranou zemědělského půdního fondu (ZPF)**	

Poř. č.	Připomínkové místo	Číslo jednací	Článek	AO	Připomínka	Vyhodnocení
					V AOV 29 je dotčen Zemědělský půdní fond. Dokumentace připouští zábor půd I. třídy ochrany v rozsahu 0,69 ha a ||. třídy ochrany v rozsahu 0,89 ha, přesto vliv označuje pouze za mírně negativní". Návrh bagatelizuje rozsah výstavby VTE a ostatních zařízení a její dopady, neřeší nebezpečí eroze půd, nedostatečně hodnotí možnost poškození melioraci včetně nezjištění jejich rozsahu. Návrh je v rozporu se zákonem č. 334/1992 Sb., o ochraně zemědělského půdního fondu, který stanoví zvýšenou ochranu nejbonitnějších půd. Navrhuje se: vyřazení akcelerační oblasti AOV29 Býškovice a souvisejícího územního opatření z návrhu Změny č. 2 Územního rozvojového plánu ČR **4. Nedostatečná ochrana přírody a biodiverzity** SEA sama uvádí výskyt citlivých druhů ptáků a předpokládá výskyt netopýrů. Nebyly však dostatečně vyhodnoceny migrační trasy ani možné dopady na PP Těšice, PR Doubek, biotopy a biokoridory, ÚSES a migrační koridory vybraných zvláště chráněných druhů velkých savců. V oblasti nebyl vyhotoven ornitologický výzkum. Posouzeni pro SEA trvalo jen 3 měsíce a není proto dostatečné. SEA a UO stanoví zcela nedostatečná opatřeni na ochranu netopýrů a ptáků. Postup je v rozporu se zákonem č. 114/1992 Sb., o ochraně přírody a krajiny. Navrhuje se: a) vyhotoveni celoročního ornitologického a chiropterologického průzkumu, včetně vyhodnocení migračních tras ptáků a netopýrů, kumulativních vlivů a dopadů na ptáky, živočichy a floru. Pro případ, že uvedené nedostatky nebudou řádně odstraněny b) vyřazení akcelerační oblasti AOV29 Býškovice a souvisejícího územního opatřeni z návrhu Změny č. 2 Územního rozvojového plánu ČR **5. Rizika pro bezpečnost, letectví a IZS** Do území zasahuje ochranné pásmo sportovního letiště, která provozuje Letecký sportovní klub Záhoří, z.s. Dokumentace současně nehodµt1 dopady souvislého pásu VTE na zásahy vrtulníků integrovaného záchranného systému. Postup je v rozporu se zákonem č. 49/1997 Sb., o civilním letectví, a se zákonem č. 239/2000 Sb., o integrovaném záchranném systému. Navrhuje se: doplněni odborného posouzeni vlivů akcelerační oblasti AOV29 - Býškovice na bezpečnost leteckého provozu, obranu státu a fungováni integrovaného záchranného systému. Současně požaduji zpracováni vyhodnocení dopadů souvislého pásu větrných elektráren na zásahy vrtulníků IZS, letecké hašení lesních požárů, zdravotnické záchranné služby a policejních vrtulníků, včetně posouzeni bezpečnosti letových koridorů a posouzeni omezení manévrovacích možností v lesním území. Navrhuje se: doplnit podklady pro návrh Změny č. 2 Územního rozvojového plánu ČR o stanoviska Ministerstva obrany, Úřadu pro civilní letectví, Řízení letového provozu ČR a složek IZS k umístění větrných elektráren v daném území. Pro případ, že uvedené bezpečnostní a letecké vlivy nebudou spolehlivě vyloučeny, navrhuji vyřazeni akcelerační oblasti AOV29 Býškovice a souvisejícího územního opatřeni z návrhu Změny č. 2 Územního rozvojového plánu ČR. **6. Rybníky přímo v zóně - biotop vodních ptáků** Rybník Vrbčák (v k. ú Býškovice) a rybník Rouské (v k. ú Rouské) tvoří cenný mokřadní biotop s výskytem vodních a mokřadních druhů ptáků. Vědecké studie opakovaně prokázaly, že vrubozobí ptáci (kachny, husy, labutě), bahňáci a jeřábi si od větrných elektráren dlouhodobě udržují odstup až 800 metrů a na turbíny si nezvykají. Umístěni větrných elektráren přímo v AOV 29 by proto znamenalo trvalé opuštěni rybníků těmito druhy a zánik jejich funkce jako mokřadního biotopu. výstavba by rovněž narušovala hnízděni ptáků hlukem a vibracemi přímo na lokalitě. V podzimním období slouží rybníky jako významné shromaždiště tažných ptáků, kdy se zde před odletem na zimoviště koncentruji velká hejna kachen, hus, čápů a volavek. Shromaždiště jsou z hlediska větrných elektráren nejrizikovější lokalitou - vysoká koncentrace ptáků zvyšuje pravděpodobnost kolizí s rotujícími lopatkami. Čápi a volavky jsou přitom druhy s plachtivým letem, u nichž je riziko přímé kolize statisticky nejvyšší."	

Poř. č.	Připomínkové místo	Číslo jednací	Článek	AO	Připomínka	Vyhodnocení
					Navrhuje se: vyřazení akcelerační oblasti AOV29 Býškovice a souvisejícího územního opatřeni z návrhu Změny č. 2 Územního rozvojového plánu CR. Rybníky Vrbčák a Rouské leží přímo v navrhované zóně a jejich mokřadní biotop je neslučitelný s provozem větrných elektráren. Zóna navíc leží v blízkosti ekologicky citlivém území mezi Ptačí oblasti Hostýnské vrchy a EVL Bečva - Žebračka, jejichž ochrana má přednost před zjednodušeným povolováním obnovitelných zdrojů energie. **7. Blízkost EVL Bečva - Žebračka a nivy řeky Bečvy** Do 5 km od navrhované zóny AOV 29 se nachází niva řeky Bečvy a Evropsky významná lokalita Bečva - Žebračka (soustava Natura 2000), zahrnující lužní lesy a říční biotopy od Hranic na Moravě po Lipník nad Bečvou. východně se v této nivě nacházejí rovněž rybníky v okolí Hustopeče nad Bečvou. Větrné elektrárny představují pro tažné a migrující ptáky bariéru. V kombinaci s výskytem dalších chráněných lokalit v okolí vytváří AOV 29 nepřijatelný tlak na celý ekologický koridor podél Bečvy. Kumulativní vliv záměrů na soustavu Natura 2000 v širším území nebyl dle dostupných podkladů dostatečně posouzen. Navrhuje se: vyřazení akcelerační oblasti AOV29 Býškovice a souvisejícího územního opatření z návrhu Změny č. 2 Územního rozvojového plánu ČR **8. Ptačí oblast Hostýnské vrchy (Natura 2000)** se nachází na jižní hranici AOV 29 v nezanedbatelné vzdálenosti z hlediska pohybu ptáků. Navíc zde může dojit ke kumulaci škodlivých vlivů spolu s AOV 30 a AOV 31. Negativní dopady větrných elektráren na ptáky nepůsobí pouze v místě instalace turbín, ale zasahuji i do funkčního zázemí ptačích oblasti formou fragmentace biotopů a bariérového efektu. Navrhuje se: zpracování posouzeni, zda vymezení AOV 29 není v rozporu s povinností zachovat příznivý stav předmětu ochrany Opatření obecné povahy tyto skutečnosti nezohledňují. Tímto upozorňujeme na rozsudek Soudního dvora EU ve věci C-127/02 (Waddenzee) a navazující judikatury - hodnocení vlivu na lokalitu Natura 2000 dle par. 45i ZOPK je povinné vždy, když nelze s jistotou vyloučit významný vliv na chráněné druhy nebo stanoviště - bez ohledu na to, zda se záměr nachází přímo v lokalitě. Navrhuje se: vyřazení akcelerační oblasti AOV29 Býškovice a souvisejícího územního opatření z návrhu Zrněny č. 2 Územního rozvojového plánu ČR **D.2. PŘIPOMÍNKY K AKCELERAČNÍ OBLASTI AOV30 – Kunovice** **9. Krajinný ráz a vizuální dominance** VTE v AOV 30 mají vizuální dopad, kdy se stávají nepřehlédnutelnou technickou dominantou viditelnou ze širokého okolí, včetně památkově exponovaných míst. Došlo by k narušení krajinného rámce a dálkových pohledů na Hostýnskou magistrálu a poutní místo Svatý Hostýn, což je v rozporu se zájmy NPÚ. Instalace věží o výšce cca 200 m (včetně listů) by představovala brutální zásah do horizontu a měřítka krajiny Záhoří. Viz Mapové podklady Návrhu ÚRP, zejména Příloha 5-SEA, Hodnocení karet pro AOV30, Mapa hodnoceného návrhu AO a Analýza nárůstu viditelnosti. To má za následek a) Brutální narušení horizontu Moravské brány a vizuální degradace Hostýnských vrchů, a celé Podhostýnské oblasti b) Znehodnocení poutního místa Svatý Hostýn a sakrální dominanty Baziliky na sv. Hostýně c) Kelč je historicky významné sídlo s dominantou kostela sv. Petra a Pavla. Instalace 200 m stožárů by vytvořila agresivní vertikální dominantu, která by devalvovala dálkové pohledy na Hostýnské vrchy a narušila integritu historického panoramatu. d) znehodnocení sakrální stavby kostela v Loučce URP je z výše uvedených důvodů nepřezkoumatelný. Navrhuje se: a) dopracovat posouzení z hlediska vlivu na vizuální integritu kulturních památek v okolí, protože hodnocení v návrhu je nedostatečné a jedná se o zásah nadregionálního významu. b) zohlednit památkovou ochranu dotčené oblasti a s ohledem na výše uvedené se tedy navrhuje vyřazení AOV30 z návrhu Změny č. 2 Územního rozvojového plánu ČR.	

Poř. č.	Připomínkové místo	Číslo jednací	Článek	AO	Připomínka	Vyhodnocení
					10. Rozpor s ochranou zemědělského půdního fondu (ZPF) V AOV 30 je dotčen Zemědělský půdní fond. Dokumentace připouští zábor půd II. třídy ochrany v rozsahu 0,01 ha. Veškeré zemědělské plochy v AO jsou plnohodnotně využívány k zemědělské výrobě. Přesto vliv označuje pouze za „mírně negativní". Návrh bagatelizuje rozsah výstavby VTE a její dopady, neřeší nebezpečí eroze půd, a nedostatečně hodnotí možnost poškození meliorací včetně nezjištění jejich rozsahu. Návrh je v rozporu se zákonem č. 334/1992 Sb., o ochraně zemědělského půdního fondu, který stanoví zvýšenou ochranu nejbonitnějších půd. Navrhuje se: vyřazení akcelerační oblasti AOV30 Kunovice a souvisejícího územního opatření z návrhu Změny č. 2 Územního rozvojového plánu ČR **11. Nedostatečná ochrana přírody a biodiverzity** SEA sama uvádí výskyt citlivých druhů živočichů, ptáků a více druhů motýlů, zvláště chráněných druhů rostlin a předpokládá výskyt netopýrů. Nebyly však dostatečně vyhodnoceny migrační trasy ani možné dopady na PP Skalka-Polomsko, PO Hostýnské vrchy, RP Kelčský Javorník, NPP Zbrašovské aragonitové jeskyně; areál lázně Teplice, biokoridory a biotopy. V oblasti nebyl vyhotoven ornitologický výzkum. Posouzení pro SEA trvalo jen 3 měsíce a není proto dostatečné. SEA a UO stanoví zcela nedostatečná opatření na ochranu netopýrů a ptáků. Postup je v rozporu se zákonem č. 114/1992 Sb., o ochraně přírody a krajiny. Navrhuje se: a) vyhotovení celoročního ornitologického a chiropterologického průzkumu, včetně vyhodnocení migračních tras ptáků a netopýrů, kumulativních vlivů a dopadů na ptáky, živočichy a floru. Pro případ, že uvedené nedostatky nebudou řádně odstraněny b) vyřazení akcelerační oblasti AOV30 Kunovice a souvisejícího územního opatření z návrhu Změny č. 2 Územního rozvojového plánu ČR **D.3. PŘIPOMÍNKY K AKCELERAČNÍ OBLASTI AOV31 - Kelč** **12. Krajinný ráz a vizuální dominance** VTE v AOV 31 mají vizuální dopad, kdy se stávají nepřehlédnutelnou technickou dominantou viditelnou ze širokého okolí, včetně památkově exponovaných míst. Došlo by k narušeni krajinného rámce a dálkových pohledů na Hostýnskou magistrálu a poutní místo Svatý Hostýn, což je v rozporu se zájmy NPÚ. Instalace věží o výšce cca 200 m (včetně listů) by představovala brutální zásah do horizontu a měřítka krajiny Záhoří. Viz Mapové podklady Návrhu ÚRP, zejména Příloha 5-SEA, Hodnocení karet pro AOV31, Mapa hodnoceného návrhu AO a Analýza nárůstu viditelnosti. a) Brutální narušení horizontu Moravské brány a vizuální degradace Hostýnských vrchů, a celé Podhostýnské oblasti b) Znehodnocení poutního místa Svatý Hostýn and sakrální dominanty Baziliky na sv. Hostýně c) Kelč je historicky významné sídlo, se zámeckým areálem, s dominantou kostela sv. Petra a Pavla. Instalace 200 m stožárů by vytvořila agresivní vertikální dominantu, která by devalvovala dálkové pohledy na Hostýnské vrchy a narušila integritu historického panoramatu. URP je z výše uvedených důvodů nepřezkoumatelný d) znehodnocení přírodní-technické dominanty vrch Kelčský Javorník s rozhlednou e) znehodnocení hmotných statků v blízkosti AO: Rozhledna Kunovická hůrka a Na vodojemu Kunovice Navrhuje se: a) dopracovat posouzení z hlediska vlivu na vizuální integritu kulturních památek v okolí, protože hodnocení v návrhu je nedostatečné a jedná se o zásah nadregionálního významu.	

Poř. č.	Připomínkové místo	Číslo jednací	Článek	AO	Připomínka	Vyhodnocení
					b) zohlednit památkovou ochranu dotčené oblasti a s ohledem na výše uvedené se tedy navrhuje vyřazení AOV31 Kelč a souvisejícího územního opatření z návrhu Změny č. 2 Územního rozvojového plánu ČR **13. Rozpor s ochranou zemědělského půdního fondu (ZPF)** V AOV 31 je dotčen Zemědělský půdní fond. Dokumentace připouští zábor půd I. třídy ochrany v rozsahu 0,04 ha a II. třídy ochrany v rozsahu 0,27 ha, přesto vliv označuje pouze za „mírně negativní". Návrh bagatelizuje rozsah výstavby VTE a její dopady, neřeší nebezpečí eroze půd, a nedostatečně hodnotí možnost poškození meliorací včetně nezjištění jejich rozsahu. Návrh je v rozporu se zákonem č. 334/1992 Sb., o ochraně zemědělského půdního fondu, který stanoví zvýšenou ochranu nejbonitnějších půd. Navrhuje se: vyřazení AOV31 Kelč a souvisejícího územního opatření z návrhu Změny č. 2 Územního rozvojového plánu ČR. **14. Nedostatečná ochrana přírody a biodiverzity** SEA sama uvádí výskyt citlivých druhů živočichů, zvláště chráněných druhů hmyzu, zvláště chráněných druhů rostlin a předpokládá výskyt netopýrů. Nebyly však dostatečně vyhodnoceny migrační trasy ani možné dopady na PP Vřesoviště Bílová, PO Hostýnské vrchy, NPP Zbrašovské aragonitové jeskyně; areál lázně Teplice, habitaty-91E0, biokoridory, RBC a biotopy - mokřadní lesní okraje a lesní loučky, ÚSES a migrační koridory vybraných zvláště chráněných druhů velkých savců. V oblasti nebyl vyhotoven ornitologický výzkum. Posouzení pro SEA trvalo jen 3 měsíce a není proto dostatečné. SEA a UO stanoví zcela nedostatečná opatření na ochranu netopýrů a ptáků. Postup je v rozporu se zákonem č. 114/1992 Sb., o ochraně přírody a krajiny. Navrhuje se: a) vyhotovení celoročního ornitologického a chiropterologického průzkumu, včetně vyhodnocení migračních tras ptáků a netopýrů, kumulativních vlivů a dopadů na ptáky, živočichy a floru. Pro případ, že uvedené nedostatky nebudou řádně odstraněny b) vyřazení akcelerační oblasti AOV31 Kelč a souvisejícího územního opatření z návrhu Změny č. 2 Územního rozvojového plánu ČR **D.4 Připomínky k akcelerační oblasti AOV 29-Býškovice, AOV 30 – Kunovice a AOV31 – Kelč.** **15. Hlukové emise z více parků** Hluk z více parků v různých směrech znemožňuje regeneraci obyvatel, hluk se v údolích Bečvy a Záhoří sčítá. Jedná se o akustický součet, v členitém terénu se nesčítají lineárně, ale díky odrazům od svahů Hostýnských vrchů vytvářejí permanentní akustický smog, který nelze eliminovat útlumem jednotlivých strojů. Navrhuje se: vyřazení akcelerační oblasti AOV29 Býškovice, AOV30 Kunovice a AOV31 Kelč a souvisejícího územního opatření z návrhu Změny č. 2 Územního rozvojového plánu ČR. **16. Kumulativní vlivy** Návrh změny č. 2 ÚRP ČR neřeší souběh více projektů a celkové zatíženi území, což je zásadní metodická chyba. S ohledem na stanovenou AOV29, AOV30 a AOV31 je maximalistické riziko “Obklíčeni" obci umístěním VTE. Pokud by se realizovaly záměry v jednotlivých katastrech odděleně, dojde k dominovému efektu a ve výsledku k obklíčeni obci. Obce by ztratily kontakt s volnou krajinou. Obyvatelé by žili v "průmyslové kleci". Obce vizuálně a akusticky budou uzavřeny větrnými parky ze všech světových stran. Návrhem je porušen zákon č. 249/2025 Sb. § 4 odst. 2. Zákon zakazuje vymezení AO tam, kde by dopad na životní prostředí (zejména vodu a krajinný ráz) byl tak významný. V tomto případě se negativní vlivy jednotlivých katastrů obci vzájemně zesiluji. Hrozí nevratná degradace území. Navrhuje se: vyřazení akcelerační oblasti AOV29 Býškovice, AOV30 Kunovice a AOV31 Kelč a souvisejícího územního opatření z návrhu Změny č. 2 Územního rozvojového plánu ČR.	

Poř. č.	Připomínkové místo	Číslo jednací	Článek	AO	Připomínka	Vyhodnocení
					17. Ochrana sídel a veřejného zdraví Vzhledem k rozdrobenosti okolní zástavby a vzdálenostech mezi obcemi cca od 1 km do 3 km je v dokumentaci URP stanovena vzdálenost AOV od intravilánu obci cca 500 m. viz. Příloha Č.1: Základní charakteristiky a jevy životního prostředí v jednotlivých AO, str. č. 51 - 56. Vzdálenost 500 m je v URP nedostatečně posouzena a je nedostatečně stanovena vzdálenost AOV od intravilánu obcí. Členitý terén navíc může způsobovat specifické šířeni hluku a infrazvuku. Stroboskopický efekt: Riziko periodického stíněni (mihotání stínů) na obytné části obci. Při kumulaci VTE a obklíčenosti obci se stroboskopický efekt projeví v celé dotčené oblasti. Souběh kmitání stínů z více stran během dne vytváří neúnosnou psychickou zátěž. Požadujeme doplnění podrobného posouzení. Dokumentace URP je v této části nepřezkoumatelná Navrhuje se: doplnit podklady pro návrh Změny č 2 Územního rozvojového plánu ČR o podrobné posouzení stroboskopického efektu v dané oblasti, s ohledem na jeho dopad v celé dotčené oblasti. Pro případ, že uvedené posouzeni spolehlivě nevyloučí nastíněné jevy, navrhuji vyřazeni akcelerační oblasti AOV29 Býškovice, AOV30 Kunovice a AOV31 Kelč a souvisejícího územního opatření z návrhu Změny č. 2 Územního rozvojového plánu ČR. **18. Nepřiměřenost zásahu do území** Navržené řešení představuje brutální zásah do charakteru krajiny, kvality života obyvatel i majetkových práv a narušeni jejich legitimního očekávání, že tyto hodnoty budou zachovány. Nebylo prokázáno (dokumentace se tím ani nezabývá), že negativní dopady nelze dosáhnout jiným, méně konfliktním řešením. Návrh tak nesplňuje princip proporcionality vyžadovaný správním právem i judikaturou správních soudů. Navrhuje se: Doplněni řádného posouzeni proporcionality zásahu do území, včetně vyhodnoceni dopadů na krajinný ráz, kvalitu života obyvatel, veřejné zdraví, majetková práva a charakter venkovského prostředí. Dále se navrhuje prokázání, že sledovaného veřejného zájmu nelze dosáhnout jiným, méně konfliktním řešením s nižšími dopady na obyvatele a životní prostředí. Současně se navrhuje doplněni variantního řešeni a vyhodnocení méně zatěžujících alternativ v souladu s principem proporcionality a minimalizace zásahů do práv obyvatel. Pro případ, že uvedené posouzení spolehlivě nevyloučí nastíněné jevy, tedy že proporcionalita zásahu a nezbytnost navrženého řešeni nebudou spolehlivě prokázány, navrhuji vyřazení akcelerační oblasti AOV29 Býškovice, AOV30 Kunovice a AOV31 Kelč a souvisejícího územního opatření z návrhu Změny č. 2 Územního rozvojového plánu ČR. **19. Absence variantního řešení** Dokumentace neposuzuje alternativní lokality ani modely a varianty rozmístění, počtu či výšky VTE. Není prokázáno, že navržená varianta představuje řešení s nejmenšími dopady na životní prostředí a obyvatele. Není ani tvrzen a prokazován veřejný zájem zřízeni AOV. Postup je v rozporu se směrnicí 2001/42/ES a zákonem č. 100/2001 Sb. Navrhuje se: doplněni variantního posouzení akcelerační oblasti, včetně alternativních lokalit, jiného rozmístěni větrných elektráren, nižšího počtu staveb a variant s menši výškou větrných elektráren. Dále navrhuji vyhodnoceni méně konfliktních řešení, zejména využití brownfieldů, narušených území a lokalit s nižším střetem s ochranou přírody, krajinného rázu, veřejného zdraví a obytné zástavby. Současně navrhuji doplnění srovnávací analýzy jednotlivých variant z hlediska dopadů na životní prostředí, veřejné zdraví, biodiverzitu, krajinný ráz a majetková práva obyvatel. Pro případ, že uvedené posouzení spolehlivě nevyloučí nastíněné jevy, tedy že nebude prokázáno, že navržená varianta představuje řešeni s nejmenšími dopady na životní prostředí a obyvatele v dané lokalitě, navrhuji vyřazení akcelerační oblasti AOV29 Býškovice, AOV30 Kunovice a AOV31 Kelč a souvisejícího územního opatření z návrhu Změny č. 2 Územního rozvojového plánu ČR.	

Poř. č.	Připomínkové místo	Číslo jednací	Článek	AO	Připomínka	Vyhodnocení
					Navrhuji důsledné přehodnoceni navržených akceleračních oblasti AOV 29, AOV 30 a AOV 31 a souvisejících územních opatřeni a jejich vyřazení z návrhu Změny č. 2 Územního rozvojového plánu ČR. **<u>E. Rozpor se zákony a právními předpisy ČR a EU</u>** Návrh může být v rozporu zejména s: · zákonem č. 500/2004 Sb., správní řád, · zákonem č. 100/2001 Sb., o posuzováni vlivů na životní prostředí (EIA), · zákonem č. 114/1992 Sb., o ochraně přírody a krajiny, · zákonem č. 334/1992 Sb., o ochraně zemědělského půdního fondu, · zákonem č. 283/2021 Sb., stavební zákon, · podmínkami směrnice EU RED III (nevhodně zvolená lokalita, nevyřešené dopady) · principem předběžné opatrnosti dle ČI. 191 SFEU, · právem na příznivé životní prostředí dle ČI. 35 Listiny základních práv a svobod, · právem na ochranu zdraví dle ČI. 31 Listiny základních práv a svobod, · právem na ochranu vlastnictví dle ČI. 11 Listiny základních práv a svobod. **Závěr** Navržená akcelerační oblast má zásadní střety s přírodou, krajinou, vodou i kvalitou života obyvatel. Tyto problémy nejsou řešeny, ale pouze částečně zmírňovány. Návrh nemá dostatečné podklady, neřeší varianty řešeni a nedostatečně hodnotí kumulativní dopady. Z uvedených důvodů navrhuji vyřazení uvedených akceleračních oblastí AOV29 Býškovice, AOV30 Kunovice, AOV31 Kelč a souvisejících územních opatřeni z návrhu Změny č. 2 Územního rozvojového plánu ČR.	
8941.	Havlíček Jiří	MMR-46221-2026-81	99czzh	AOV84	**Ministerstvo pro místní rozvoj** Odbor územního plánování Staroměstské náměstí 6 110 00 Praha 1 **Věc: Připomínka k návrhu Změny č. 2 ÚRP** **Text připomínky** Podatel nesouhlasí s vymezením akcelerační oblasti AOV84 a žádá, aby tato akcelerační oblast nebyla ve Změně č. 2 Územního rozvojového plánu vymezena a aby nebylo vydáno územní opatření AOV84. **Odůvodnění uplatněné připomínky** **1. Direktivní vymezení AOV** Podatel se domnívá, že není nezbytné (a neplyne to ani ze směrnice EU RED III), aby akcelerační oblasti pro VTE (dále jen „AOV") byly vymezeny direktivně na celostátní úrovni. Je naprosto dostačující, když by Změna č. 2 Územního rozvojového plánu (dále jen „Změna č. 2") dala obcím povinnost, aby prověřily možnosti vymezení AOV v územních plánech. Na základě tohoto pokynu by samosprávy znalé místních poměrů po dohodě s občany vymezily vhodné lokality pro VTE. Díky tomu by byly zohledněny s potřebnou pečlivostí a v nutné podrobnosti zásahy do veřejných zájmů, které není možné na úrovni Změny č. 2 zhodnotit, neboť to její velké měřítko neumožňuje. **2. Diskriminační vymezení AOV** Ve Změně č. 2 ÚRP není dostatečně vysvětleno, proč je třeba vymezit akcelerační oblasti právě tak, jak to činí Změna č. 2, jinými slovy není pochopitelné, proč právě počet AOV, se kterým Změna č. 2 počítá, povede ke splnění klimatických a energetických cílů a proč vymezení jiné oblasti již není zapotřebí nebo	**Akceptováno.** Akcelerační oblast AOV84 Doubravice byla vypuštěna.

Poř. č.	Připomínkové místo	Číslo jednací	Článek	AO	Připomínka	Vyhodnocení
					proč by klimatické a energetické cíle nemohly být plněny i bez AOV84, když není ke splnění těchto cílů (které ani nejsou ve Změně č. 2 specifikovány) zapotřebí ani o jednu AOV více. Lokalita, kde je AOV84 přitom není nijak výjimečná z hlediska potenciálu pro VTE (nebo alespoň není ve Změně č. 2 přesvědčivě popsáno, proč se AOV84 svým větrným potenciálem tak výrazně odlišuje od dalších oblastí, kde AOV vymezeny nebyly). Lze tedy předpokládat, že existují jiné shodné oblasti, kde však z nejasných důvodů AOV vymezeny nebyly. To považuje podatel za diskriminační. Diskriminovány jsou i samosprávy, na jejichž území jsou AOV vymezeny. Vymezení AOV totiž představuje jakousi stavební uzávěru, kdy obec nemůže v dotčeném území měnit územní plán podle svých potřeb, ale musí respektovat vymezenou AOV. Vedle toho pak nebudou investoři VTE motivováni, aby s obcí uzavřeli férovou plánovací smlouvu a poskytli obci a jejím občanům dostatečné kompenzace za negativní dopady provozu VTE. Záměry VTE povolované v AOV totiž budou protežovány a jejich výstavba výrazně usnadněna. Tato diskriminace přímo ovlivňuje i občany samospráv. **3. Nedostatečné posouzení vlivů** Vymezení AOV s největší pravděpodobností povede k tomu, že záměry VTE v nich umisťované budou upřednostňovány a nedojde už nikdy k řádnému posouzení jejich negativních dopadů na životní prostředí, na zdraví a životy lidí. Proto by mělo být vyhodnocení vlivů Změny č. 2 a územního opatření pro AOV84 extrémně podrobné a kvalitní, prakticky na úrovni EIA. Překážkou pro takové podrobné posouzení je ale fakt, že je měřítko Územního rozvojového plánu příliš velké a neumožňuje skutečně posoudit dopady vymezení AOV (jiné by to bylo na úrovni územního plánu, resp. v procesu EIA se znalostí konkrétního záměru). Vzhledem k tomu, že na vymezení akceleračních oblastí naváže zrychlené a zjednodušené povolovací řízení před Dopravním a energetickým stavebním úřadem (DESÚ), v rámci kterého bude úřad prakticky pouze ověřovat, zda jsou záměry v souladu s vágními a nicneříkajícími podmínkami územního opatření AOV84. V souladu s těmito obecnými podmínkami ale budou téměř jakékoliv záměry, což znamená, že vlivy VTE realizovaných v AOV84 nebudou nikdy reálně posouzeny. Podatel se domnívá, že je nezbytné, aby všechny vlivy VTE byly skutečně a podrobně posouzeny. Vágní posouzení Změny č. 2 nebo územního opatření AOV84 je naprosto nedostatečné. Podatel se domnívá, že vadné posouzení dopadů VTE může mít nejen přímý vliv na jeho zdraví včetně psychické pohody, ale také to může ovlivnit socioekonomický rozvoj obce, ve které žije. Za zásadní považuji také skutečnost, že v širším okolí Březovic a Vísky jsou navrženy hned tři akcelerační oblasti – AOV82, AOV83 a AOV84. Dopady proto nelze hodnotit izolovaně pouze u jedné oblasti. Pro obyvatele bude rozhodující celková proměna širší krajiny, kumulace pohledových vlivů, hluku, dopravy při výstavbě a celkové technizace území. Takové kumulativní posouzení však v návrhu chybí. **4. Zanedbatelné pozitivní vlivy vymezení AO** V odůvodnění Změny č. 2 ani územního opatření není možné dohledat vyčíslení přínosu AOV84 pro snížení energetické závislosti anebo snížení produkce CO_2. Ve vyhodnocení vlivů územního opatření AOV84 se ale uvádí k pozitivním vlivům (přínosům) vymezení AOV a realizace VTE: „*Zanedbatelný až mírně pozitivní vliv k ochraně klimatu uplatnění AO se uplatní v globálním měřítku, tedy i z hlediska přeshraničního působení.*" V dokumentaci Změny č. 2 a územního opatření je tedy přiznáno, že přínosy VTE realizovaných v AOV84 budou zanedbatelné, byť chybí konkrétní čísla. V takové situaci není pochopitelné, jak mohl zájem na vymezení AOV84 převážit nad ostatními konkrétně specifikovanými veřejnými zájmy, které naopak výstavba VTE ovlivní výrazně (byť to nekvalitně zpracované vyhodnocení Změny č. 2 a územního opatření nepřiznává). Dále se ve vyhodnocení územního opatření AOV84 uvádí: „*Vlivy na ovzduší v době výstavby zanedbatelné (prašnost při přesunu zemin, emise ze spalování PHM, sekundární prašnost), v době provozu mírně pozitivní z důvodu náhrady spalovacích zdrojů při výrobě el. energie.*" Vzhledem k tomu, že se ve vyhodnocení uvádí, že vliv AOV84 na ochranu klimatu bude zanedbatelný, bude logicky zanedbatelný rozsah, ve kterém VTE realizované v AOV84 nahradí spalovací zdroje. Změna č. 2 ani	

Poř. č.	Připomínkové místo	Číslo jednací	Článek	AO	Připomínka	Vyhodnocení
					územní opatření tento závěr nevyvrací, neobsahují totiž vyčíslení toho, v jak velkém rozsahu VTE realizované v AOV84 nahradí spalovací zdroje a jaký přesně vliv bude mít tato náhrada na cíle sledované Změnou č. 2, tedy snížení energetické závislosti ČR a snížení produkce CO_2. Je také třeba řádně vyhodnotit, proč těchto cílů nelze dosáhnout jinými způsoby (zvýšení počtu bloků JEDU, popř. JETE, rozvoj vodíkové infrastruktury v souladu s Vodíkovou strategií ČR, větší důraz na rozvoj FVE). Proto ani blíže nespecifikovaná náhrada spalovacích zdrojů není důvod, proč by měl zájem na vymezení AOV84 převážit nad jinými zájmy v území. **5. Výška VTE a rozloha AO** Ve Změně č. 2 ani v územním opatření pro AOV84 není vysvětleno, proč byla zvolena právě tato rozloha AO a proč má AOV právě tyto konkrétní hranice a proč právě toto vymezení AOV povede ke splnění cílů Změny č. 2. Jinými slovy není vysvětleno, proč nemůže být AO vymezena jiným způsobem tak, aby kupř. byly VTE umisťovány v dostatečné vzdálenosti od zastavěného území a zastavitelných ploch podle územních plánů (min 1,5 km) a není porovnáno, zda by toto jiné vymezení AOV třeba také nevedlo ke splnění cílů Změny č. 2. Podatel se domnívá, že to ale vzhledem k nespecifičnosti cílů Změny č. 2 není ani možné, proto by také vůbec neměla být AOV84 vymezena. **6. Hluková zátěž** Podatel zásadně nesouhlasí s tím, že Změna č. 2 ani příslušné územní opatření vůbec neřeší negativní dopady hluku. Hluk totiž Změna č. 2 chápe jako normální integrální součást VTE, bez které to prostě nejde a je třeba se s tím smířit. Tento přístup nejlépe demonstruje přirovnání hluku z VTE k v podstatě příjemnému „šumění lesa", které mohou zaregistrovat jen neurotické osoby. Podatel se proto domnívá, že hlukové vlivy nebyly zhodnoceny a ve skutečnosti to ani není možné bez znalosti konkrétního projektu. Podatel zdůrazňuje, že nepovažuje za dostatečné, aby byla hluková zátěž řešena až v hlukové studii zpracované investorem. Takový přístup není schopný zajistit reálnou ochranu lidského zdraví **7. Vlivy na krajinný ráz** Větrné elektrárny mají zásadní vlivy na krajinný ráz. Ve Vyhodnocení vlivů územního opatření AOV84 se uvádí: „*Z analýzy viditelnosti vyplývá, že hodnocené území se vyznačuje mimořádně citlivým vztahem ke krajině CHKO Kokořínsko a k ikonické dominantě Bezděžu, přičemž současně obsahuje výsokou koncentraci kulturněhistorických hodnot. V bezprostředním okolí se nachází hradiště Hradiště, kostel Narození Panny Marie, kostel sv. Václava s farou, kaple Nejsvětější Trojice a historická venkovská zástavba. Ve vzdálenosti do 2 km navazují kostel Povýšení sv. Kříže, pivovar a zámek. V širším území do 5 km se uplatňují další významné památky, včetně hradu Houska, hradiště Hrádek, kostelů, sochařských děl a zříceniny kostela Nejsvětější Trojice. Ve vzdálenosti do 15 km se pak koncentrují zásadní dominanty širšího regionu, zejména areál hradu Bezděz, hrad Kokořín, hrad Michalovice, hradiště a rozsáhlý soubor sakrálních i světských staveb. Území je přímým kontaktním prostorem okrajů CHKO Kokořínsko a současně prostorem, v němž je nutné zachovat nerušené výhledy na Bezděz i jeho pozadí při pohledech z Ještědského hřbetu v ose severovýchod–jihozápad. Zároveň je třeba respektovat obraz Mšena a scenérie Kokořínska jako celku. Jde tedy o území, kde se střetává vysoká koncentrace památek s mimořádně citlivým krajinným kontextem.*" V případě obce Březovice je nutné zvlášť zohlednit místní část Víska, která je vesnickou památkovou rezervací. Její hodnota nespočívá pouze v jednotlivých stavbách lidové architektury, ale také v dochované urbanistické struktuře, venkovském měřítku, pohledových vazbách a zasazení sídla do okolní krajiny. Případné umístění větrných elektráren v okolní krajině by mohlo zásadně narušit historický a krajinný rámec tohoto památkově chráněného území. Tento dopad však nebyl ve vztahu k Vísce konkrétně vyhodnocen.	

Poř. č.	Připomínkové místo	Číslo jednací	Článek	AO	Připomínka	Vyhodnocení
					Jak je možné, že všechny tyto vlivy jsou hodnoceny jako zanedbatelné, když přitom VTE budou představovat novou dominantu, která jednoznačně výrazně ovlivní krajinu, to není ve Změně č. 2 ani v územním opatření vysvětleno. Vliv VTE na krajinný ráz bude mít ještě další dopady – již napořád bude hodnota krajinného rázu snížena, takže bude možné do území umisťovat i další záměry, které by jinak kvůli ochraně krajinného rázu nebyly přípustné. **8. Větší odstup od obcí** Za přiměřené nepovažuji, aby se vycházelo pouze z minimální vzdálenosti 500 m od obytné zástavby. U staveb o výšce až 200 m je nutné hodnotit nejen hlukové limity, ale také vizuální dopad, stroboskopický efekt, noční osvětlení, psychickou pohodu obyvatel a celkovou změnu charakteru krajiny. Z těchto důvodů považuji za nezbytné, aby byla posuzována výrazně větší odstupová vzdálenost od obytné zástavby i zastavitelných ploch. **9. Další připomínky** Nesouhlasím s tímto masivním zásahem do krajiny v blízkosti naší nemovitosti. Ohrožením zpraví v důsledku světla a hluku (práce ve 3 směnách). Snížením hodnoty nemovitosti. Též nesouhlasím z důvodu zachování vzácných živočišných druhů, zejména smečky vlka obecného žijícím v našem okolí a jiných živočišných druhů, ptactvo, hmyz. Zároveň si nemyslím, že by větrné elektrárny vyrobily takové množství energie v naší oblasti, aby to převýšilo nad negativy!!	
8942.	Štráchal Václav	MMR-46223-2026-81	99czzg	AOV83	**<u>Text připomínky</u>** Podatel nesouhlasí s vymezením akcelerační oblasti AOV83 a žádá, aby tato akcelerační oblast nebyla ve Změně č. 2 Územního rozvojového plánu vymezena a aby nebylo vydáno územní opatřeni AOV83. **<u>Odůvodněni uplatněné připomínky</u>** **<u>1. Direktivní vymezení AOV</u>** Podatel se domnívá, že není nezbytné (a neplyne to ani ze směrnice EU RED III), aby akcelerační oblasti pro VTE (dále jen „AOV“) byly vymezeny direktivně na celostátní úrovni. Je naprosto dostačující, když by Změna č. 2 Územního rozvojového plánu (dále jen „Změna č. 2“) dala obcím povinnost, aby prověřily možnosti vymezení AOV v územních plánech. Na základě tohoto pokynu by samosprávy znalé místních poměrů po dohodě s občany vymezily vhodné lokality pro VTE. Díky tomu by byly zohledněny s potřebnou pečlivostí a v nutné podrobnosti zásahy do veřejných zájmů, které není možné na úrovni Změny č. 2 zhodnotit, neboť to její velké měřítko neumožňuje. **<u>2. Diskriminační vymezení AOV</u>** Ve Změně č. 2 ÚRP není dostatečně vysvětleno, proč je třeba vymezit akcelerační oblasti právě tak, jak to činí Změna č. 2, jinými slovy není pochopitelné, proč právě počet AOV, se kterým Změna č. 2 počítá, povede ke splnění klimatických a energetických cílů a proč vymezení jiné oblasti již není zapotřebí nebo proč by klimatické a energetické cíle nemohly být plněny i bez AOV83, když není ke splnění těchto cílů (které ani nejsou ve Změně č. 2 specifikovány) zapotřebí ani o jednu AOV více. Lokalita, kde je AOV83 přitom není nijak výjimečná z hlediska potenciálu pro VTE (nebo alespoň není ve Změně č. 2 přesvědčivě popsáno, proč se AOV83 svým větrným potenciálem tak výrazně odlišuje od dalších oblastí, kde AOV vymezeny nebyly). Lze tedy předpokládat, že existují i jiné shodné oblasti, kde však z nejasných důvodů AOV nebyly vymezeny. To považuje podatel za diskriminační. Diskriminovány jsou i samosprávy, na jejichž území jsou AOV vymezeny. Vymezení AOV totiž představuje jakousi stavební uzávěru, kdy obec nemůže v dotčeném území měnit územní plán podle svých potřeb, ale musí respektovat vymezenou AOV. Vedle toho pak nebudou investoři VTE motivováni, aby s obcí uzavřeli férovou plánovací smlouvu a poskytli obci a jejím občanům dostatečné kompenzace	**Akceptováno částečně.** Akcelerační oblast AOV83 Chorušice byla zmenšena. Akcelerační oblasti byly vymezeny na celostátní úrovni v Z2 ÚRP na základě Zadání Z2 ÚRP schváleného Vládou ČR. Vymezení akceleračních oblastí proběhlo na základě biologického posouzení konkrétních území podle § 11 odst. 3 resp. 4 ZOZE, jehož výsledky spolu s výsledky vyhodnocení vlivů na životní prostředí (SEA, Příloha č. 5 k odůvodnění Z2 ÚRP) byly zapracovány do návrhu Změny č. 2 ÚRP. Oblasti, u nichž autorizované osoby identifikovaly významné negativní nebo kumulativní vlivy, byly ze Z2 ÚRP vyloučeny (odůvodnění Z2 ÚRP, odst. 32). Zpracování VVURÚ odpovídá obsahem i strukturou požadavkům obsaženým v příloze č. 4 stavebního zákona, včetně posouzení kumulativních a synergických vlivů. Ve VVURÚ (včetně SEA) byly posuzovány akcelerační oblastí, nikoliv konkrétní záměry, a podrobnost odpovídá měřítku ÚRP a územních opatření. Vymezení akcelerační oblasti v ÚRP nezakládá právo na výstavbu VTE ani nevylučuje jiné využití území. Při vymezení akceleračních oblastí nelze předjímat konkrétní technické parametry či přesné umístění záměrů OZE. Obavy z negativních vlivů hluku a stroboskopického efektu řeší podmínky stanovené ve všech územních opatřeních pro akcelerační oblasti

Poř. č.	Připomínkové místo	Číslo jednací	Článek	AO	Připomínka	Vyhodnocení
					za negativní dopady provozu VTE. Záměry VTE povolované v AOV totiž budou protežovány a jejich výstavba výrazně usnadněna. Tato diskriminace přímo ovlivňuje i občany samospráv. **<u>3. Nedostatečné posouzení vlivů</u>** Vymezení AOV s největší pravděpodobností povede k tomu, že záměry VTE v nich umisťované budou upřednostňovány a nedojde už nikdy k řádnému posouzení jejich negativních dopadů na životní prostředí, na zdraví a životy lidí. Proto by mělo být vyhodnocení vlivů Změny č. 2 a územního opatření pro AOV83 extrémně podrobné a kvalitní, prakticky na úrovni EIA. Překážkou pro takové podrobné posouzení je ale fakt, že je měřítko Územního rozvojového plánu příliš velké a neumožňuje skutečně posoudit dopady vymezení AOV (jiné by to bylo na úrovni územního plánu, resp. v procesu EIA se znalostí konkrétního záměru). Vzhledem k tomu, že na vymezení akceleračních oblastí naváže zrychlené a zjednodušené povolovací řízení před Dopravním a energetickým stavebním úřadem (DESÚ), v rámci kterého bude úřad prakticky pouze ověřovat, zda jsou záměry v souladu s vágními a nicneříkajícími podmínkami územního opatření AOV83. V souladu s těmito obecnými podmínkami ale budou téměř jakékoliv záměry, což znamená, že vlivy VTE realizovaných v AOV83 nebudou nikdy reálně posouzeny. Podatel se domnívá, že je nezbytné, aby všechny vlivy VTE byly skutečně a podrobně posouzeny. Vágní posouzení Změny č. 2 nebo územního opatření AOV83 je naprosto nedostatečné. Podatel se domnívá, že vadné posouzení dopadů VTE může mít nejen přímý vliv na jeho zdraví včetně psychické pohody, ale také to může ovlivnit socioekonomický rozvoj obce, ve které žije. Podatel ještě připomíná, že nedošlo ke kumulativnímu zhodnocení vlivů v důsledku vymezení tří AOV v těsné blízkosti (AOV82, AOV83 a AOV84). **<u>4. Zanedbatelné pozitivní vlivy vymezení AO</u>** V odůvodnění Změny č. 2 ani územního opatření není možné dohledat vyčíslení přínosu AOV82 pro snížení energetické závislosti anebo snížení produkce CO2. Ve vyhodnocení vlivů územního opatření AOV82 se ale uvádí k pozitivním vlivům (přínosům) vymezení AOV a realizace VTE: „*Zanedbatelný až mírně pozitivní vliv k ochraně klimatu uplatnění AO se uplatní v globálním měřítku, tedy i z hlediska přeshraničního působení*.“ V dokumentaci Změny č. 2 a územního opatření je tedy přiznáno, že přínosy VTE realizovaných v AOV83 budou zanedbatelné, byť chybí konkrétní čísla. V takové situaci není pochopitelné, jak mohl zájem na vymezení AOV83 převážit nad ostatními konkrétně specifikovanými veřejnými zájmy, které naopak výstavba VTE ovlivní výrazně (byť to nekvalitně zpracované vyhodnocení Změny č. 2 a územního opatření nepřiznává). Dále se ve vyhodnocení územního opatření AOV83 uvádí: „*Vlivy na ovzduší v době výstavby zanedbatelné (prašnost při přesunu zemin, emise ze spalování PHM, sekundární prašnost), v době provozu mírně pozitivní z důvodu náhrady spalovacích zdrojů při výrobě el. energie*.“ Vzhledem k tomu, že se ve vyhodnocení uvádí, že vliv AOV83 na ochranu klimatu bude zanedbatelný, bude logicky zanedbatelný rozsah, ve kterém VTE realizované v AOV83 nahradí spalovací zdroje. Změna č. 2 ani územní opatření tento závěr nevyvrací, neobsahují totiž vyčíslení toho, v jak velkém rozsahu VTE realizované v AOV83 nahradí spalovací zdroje a jaký přesně vliv bude mít tato náhrada na cíle sledované Změnou č. 2, tedy snížení energetické závislosti ČR a snížení produkce CO_2. Je také třeba řádně vyhodnotit, proč těchto cílů nelze dosáhnout jinými způsoby (zvýšení počtu bloků JEDU, popř. JETE, rozvoj vodíkové infrastruktury v souladu s Vodíkovou strategií ČR, větší důraz na rozvoj FVE). Proto ani blíže nespecifikovaná náhrada spalovacích zdrojů není důvod, proč by měl zájem na vymezení AOV83 převážit nad jinými zájmy v území. **<u>5. Výška VTE a rozloha AO</u>** Ve Změně č. 2 ani v územním opatření pro AOV83 není vysvětleno, proč byla zvolena právě tato rozloha AO a proč má AOV právě tyto konkrétní hranice a proč právě toto vymezení AOV povede ke splnění cílů	pro VTE, které ukládají zpracování hlukové studie, studie působení stroboskopického efektu, včetně minimalizace shadow flicker efektu. V případě, že by záměr nesplňoval zákonné hygienické limity (nařízení vlády č. 272/2011 Sb., o ochraně zdraví před nepříznivými účinky hluku a vibrací) a současně podmínky v územním opatření, nemůže být povolen. Jedním z podkladů pro zpracování Z2 ÚRP byl dokument Akcelerační oblasti, předvýběr ploch k výstavbě VTE, Screening území ČR z hlediska ochrany krajinného rázu (Roman Bukáček, Simona Vondráčková, 2025). Při vymezování akceleračních oblastí byl krajinný ráz dále prověřován, a to s ohledem na hodnoty území. Vlivy na krajinný ráz pak byly dále vyhodnoceny v rámci VVURÚ, a to jak z hlediska navrhovaného souboru akceleračních oblastí jako celku, tak pro jednotlivá území v kartách akceleračních oblastí, které obsahují i mapy viditelnosti (Příloha SEA). Podmínky v územních opatřeních pak dále omezují barevné řešení doprovodných staveb a rozsah trvalých terénních úprav. Samotný způsob vymezení akceleračních oblastí na základě podkladů (biologická posouzení, mapy citlivosti ptáků vůči výstavbě VTE zpracované ČSO, území významná pro netopýry dle podkladů ČESON, biotopy zvláště chráněných druhů velkých savců a další) a nařízení vlády č. 507/2025 Sb. minimalizuje vliv na složky životního prostředí. Pro všechny akcelerační oblasti jsou současně pořizována územní opatření, která obsahují opatření stanovená na základě biologických posouzení. Tato opatření dále zmírňují negativní vlivy, které nebylo možné vyloučit vymezením akcelerační oblasti. Podmínky v územních opatřeních zahrnují ochranu prvků lokálního ÚSES a všech biokoridorů, ochranu biotopů, ZPF a PUPFL, dále povinnost biologického dozoru, monitoring mortality ptáků a netopýrů, detekční systémy a další podmínky specifické vzhledem ke konkrétní akcelerační oblasti. V souvisejících územních opatření jsou stanoveny podmínky, které zajišťují ochranu protierozních opatření, funkčních melioračních zařízení, vodních toků a ploch a rovněž omezující možné terénní úpravy. Vzhledem k charakteru a rozsahu potenciálních záměrů se při naplnění podmínek nepředpokládá realizace zpevněných ploch v takovém rozsahu, který by mohl významně ovlivnit vodní režim v rámci akceleračních oblastí. V souladu s požadavky vodního zákona se v rámci procesu povolování záměru bude vyjadřovat vodoprávní úřad. Významné ovlivnění mikroklimatu se u akceleračních oblastí pro VTE ani FVE nepředpokládá.

Poř. č.	Připomínkové místo	Číslo jednací	Článek	AO	Připomínka	Vyhodnocení
					Změny č. 2. Jinými slovy není vysvětleno, proč nemůže být AO vymezena jiným způsobem tak, aby kupř. byly VTE umisťovány v dostatečné vzdálenosti od zastavěného území a zastavitelných ploch podle územních plánů (min 1,5 km) a není porovnáno, zda by toto jiné vymezení AOV třeba také nevedlo ke splnění cílů Změny č. 2. Podatel se domnívá, že to ale vzhledem k nespecifičnosti cílů Změny č. 2 není ani možné, proto by také vůbec neměla být AOV83 vymezena. **6. Hluková zátěž, vibrace a stroboskopický efekt** Podatel zásadně nesouhlasí s tím, že Změna č. 2 ani příslušné územní opatření vůbec neřeší negativní dopady hluku. Hluk totiž Změna č. 2 chápe jako normální integrální součást VTE, bez které to prostě nejde a je třeba se s tím smířit. Tento přístup nejlépe demonstruje přirovnání hluku z VTE k v podstatě příjemnému „šumění lesa“, které mohou zaregistrovat jen neurotické osoby. Podatel se proto domnívá, že hlukové vlivy nebyly zhodnoceny a ve skutečnosti to ani není možné bez znalosti konkrétního projektu. Podatel zdůrazňuje, že nepovažuje za dostatečné, aby byla hluková zátěž řešena až v hlukové studii zpracované investorem. Takový přístup není schopný zajistit reálnou ochranu lidského zdraví. Podatel dále nesouhlasí s tím, že vůbec nedošlo k posouzení vlivů infrazvuku, nízkofrekvenčního hluku a vibrací, ačkoliv odborné studie upozorňují na rizika spojená s těmito doprovodnými jevy provozu VTE. Podatel se domnívá, že nebyl ani řádně zhodnocen vliv vibrací na nemovitosti. Stejně tak nebyl řádně posouzen z hlediska vlivů tzv. stroboskopický efekt, kdy se posouzení zejména nezaměřilo na obtěžující dopady stroboskopického efektu. **7. Vlivy na krajinný ráz** Větrné elektrárny mají zásadní vlivy na krajinný ráz. Ve Vyhodnocení vlivů územního opatření AOV83 se uvádí: “*Z analýzy viditelnosti vyplývá, že hodnocené území se vyznačuje vysokou koncentrací kulturně-historických hodnot a zároveň velmi citlivým vztahem ke krajině Kokořínska a k ikonické dominantě Bezdězu. V bezprostředním okolí se uplatňuje kostel Nanebevzetí Panny Marie, kostel sv. Jakuba Většího, fara, kaple Nejsvětější Trojice, zámek a historická venkovská zástavba. Ve vzdálenosti do 2 km navazují kostel sv. Martina, radnice, sokolovna a další objekty utvářející obraz sídla. V širším území do 5 km a 15 km se pak prosazuje mimořádně bohatý soubor památek, včetně hradu Kokořín, hradu Houska, hradišť, kostelů, tvrzí, zámků a historických areálů. Rozhodující hodnotou je zde ochrana vnitřní scenérie Kokořínska a nerušených výhledů na Bezděz. Současně je třeba zachovat obraz Mšena a jeho historického jádra v krajině, včetně vazeb na příjezdové komunikace, turistické trasy a další frekventovaná místa, odkud se uplatňují ikonické pohledy na město i na širší krajinný rámec. Bezděz zde nepůsobí jen jako vzdálená dominanta, ale jako jeden z hlavních určujících prvků krajinné identity celého prostoru.*” Jak je možné, že všechny tyto vlivy jsou hodnoceny jako zanedbatelné, když přitom VTE budou představovat novou dominantu, která jednoznačně výrazně ovlivní krajinu, to není ve Změně č. 2 ani v územním opatření vysvětleno. Vliv VTE na krajinný ráz bude mít ještě další dopady – již napořád bude hodnota krajinného rázu snížena, takže bude možné do území umisťovat i další záměry, které by jinak kvůli ochraně krajinného rázu nebyly přípustné. **8. Vlivy na zvířata** VTE velmi silně ovlivňují jak ptáky a letouny, tak savce a hmyz, dokonce i obojživelníky aj. Vyhodnocení územního opatření AOV83 však všechny tyto vlivy zlehčuje. Vyhodnocení proto nelze považovat za dostatečné. V území, kde má být AOV vymezena se nachází řada ptáků i letounů. Jejich úmrtí ale Změna č. 2 chápe jako integrální a v podstatě běžnou součást provozu VTE, se kterou je třeba se smířit a příliš ji neřešit. Ve vztahu k ptákům územní opatření neobsahuje žádná reálná a funkční kompenzační opatření. V podstatě jen počítá s tím, že pro ochranu ptáků bude použito „vhodné technické řešení". Tím se zřejmě	Ochrana ZPF je řešena v souvisejících územních opatřeních. Podmínkami je zajištěno, že nebudou vznikat neobhospodařovatelné zbytkové zemědělské pozemky ani pozemky bez přístupu k veřejně přístupné pozemní komunikaci. Dále je v nich požadavek na upřednostní nižších tříd ochrany ZPF při realizaci záměrů OZE a je stanovena maximální plocha dlouhodobého nebo trvalého odnětí ZPF pro záměry OZE v celé akcelerační oblasti. Souhlas s odnětím ze ZPF bude vydán v navazujícím řízení dle stavebního zákona.

Poř. č.	Připomínkové místo	Číslo jednací	Článek	AO	Připomínka	Vyhodnocení
					myslí odpuzovače, ale není vůbec vysvětleno, v jaké míře tyto odpuzovače zamezí střetům ptáků s lopatkami VTE. Jiným opatřením má být zařízení, které zastaví roztočený rotor, ale ani zde není blíže popsáno, jak přesně bude zajištěno, aby tento mechanismus byl skutečně funkční. Jde-li o letouny, pak je opatřením k jejich ochraně monitoring provádění provozovatelem VTE. Takové opatření není vůbec schopno netopýry ochránit, ačkoliv právě netopýři jsou extrémně ohroženi VTE. Pro savce představují VTE především vizuální bariéru v území, čímž omezují jich migraci, a vedle toho je nepříznivě ovlivňují hlukové dopady provozu VTE a vibrace. Kromě toho VTE mohou poškodit i jejich biotopy, neboť ovlivňují lokální klima a tím i ekosystémy. Odůvodnění Změny č. 2 ani územního opatření nevysvětluje, proč dostala AOV83 přednost před ochranou zvířat. **9. Vlivy na vodní poměry a lokální klima** Ve vyhodnocení vlivů Změně č. 2 ani územního opatření AOV83 není popsáno, jak byly hodnoceny vlivy VTE na spodní vody a celkově na vodní poměry a na jejich možné změny v důsledku výstavby a provozu VTE. V době, kdy se celá ČR potýká s extrémními suchy a vody je stále méně, je třeba tuto otázku brát velmi vážně a rozhodně nelze pouze stroze konstatovat, že VTE mají přednost, „protože mají prostě přednost". Je totiž faktem, že VTE, zejména ty extrémně vysoké, mají železobetonové základy, které jsou schopny vodní poměry v krajině narušit. Pro VTE se také buduje infrastruktura, která také může narušit tok podzemní vody anebo snížit množství vody proudící do blízkých vodních toků nebo vodních zdrojů. Výstavba VTE také odstraňuje ochranné vrstvy půdy a podloží, čímž činí podzemní vodu pod nimi zranitelnější vůči znečištění z úniků nebo rozlitých látek z vozidel nebo zařízení použitých k jejich výstavbě a vůči únikům a látkám z turbín a související infrastruktury během provozu. Je také známo, že VTE velmi výrazně ovlivňují klima ve svém okolí (negativně). Jedná se především o dopady na teplotu zemského povrchu, fyzikálně-chemické vlastnosti půdy, rychlost větru, vlhkost a srážky. Větrné elektrárny na pevnině mají významný oteplovací vliv na teplotu zemského povrchu v noci. V důsledku zhoršování fyzikálně-chemických vlastností půdy dochází k vysušování lokalit nacházejících se u VTE. Půdní vlhkost navíc ovlivňuje rovnováhu ekosystému, což ohrožuje ekologickou stabilitu krajiny a některé druhy zvířat. Z vyhodnocení územního opatření AOV83 ani Změny č. 2 jako celku ani z jejich odůvodnění není vůbec zřejmé, jak bylo s těmito fakty naloženo. **10. Vlivy na zemědělský půdní fond** Ve vyhodnocení územního opatření se uvádí: „Přítomnost ZPF převažuje v I. a II. třídě ochrany, nepatrné zábory také v III. až V. třídě ochrany. S ohledem na velmi nízký rozsah záborů ve vyšší třídě ochrany dále neřešeno. V případě VTE a doprovodných staveb (rozvoden, úložišť el. energie, komunikací apod.) v AO je zábor pro zajištění bezpečnosti hodnocení považován za trvalý. Uplatnění AO nebude mít vliv na ekologické funkce půdy. Zábor půdy je s ohledem na relativně malou výměru a na rozlohu zemědělské půdy v AO a jejím okolí považován za mírně negativní vliv." Rozsah záborů je přitom následující:	

<table>
<tr><th>Poř. č.</th><th>Připomínkové místo</th><th>Číslo jednací</th><th>Článek</th><th>AO</th><th>Připomínka</th><th>Vyhodnocení</th></tr>
<tr><td></td><td></td><td></td><td></td><td></td><td>
<table>
<tr><th rowspan="2">Označení plochy / koridoru</th><th rowspan="2">Rozloha plochy / koridoru (ha)</th><th rowspan="2">Navržené využití</th><th rowspan="2">Odhad záboru (ha)</th><th colspan="5">Odhad záboru podle tříd ochrany (ha)</th><th rowspan="2">Odhad výměry záboru, na které bude provedena rekultivace na zemědělskou půdu (ha)</th></tr>
<tr><th>I.</th><th>II.</th><th>III.</th><th>IV.</th><th>V.</th></tr>
<tr><td>% zastoupení</td><td>100</td><td></td><td>87,50</td><td>36,26</td><td>46,69</td><td>1,49</td><td>2,00</td><td>1,06</td><td>0%</td></tr>
<tr><td>AOV83</td><td>1261,6</td><td>VTE</td><td>7,73</td><td>3,20</td><td>4,12</td><td>0,13</td><td>0,18</td><td>0,09</td><td>0,00</td></tr>
</table>
Podle názoru podatele nelze považovat trvalé zničení téměř 7,5 hektarů cenné půdy (tento odhad může být navíc podhodnocen) za něco, co není třeba řešit. Takové zdůvodnění záborů je bizarní a nedostačuje požadavkům v § 4 odst. 3 zákona č. 334/1992 Sb., o ochraně ZPF, kde se mj. uvádí, že zemědělskou půdu I. a II. třídy ochrany lze v územně plánovací dokumentaci určit k jinému než zemědělskému účelu nebo odejmout pouze v případech, kdy jiný veřejný zájem výrazně převažuje nad veřejným zájmem ochrany zemědělského půdního fondu.
Podatel se ze Změny č. 2 ani územního opatření AOV83 a jejich odůvodnění nedozvěděl, jak bylo doloženo, že výrazně převažuje veřejný zájem na realizaci VTE nad zájmem na ochraně cenných částí ZPF. Nezjistil ani to, jak zábor ZPF přispěje k tomu, aby byly zmírněny dopady změny klimatu nebo aby byla zvýšena energetická soběstačnosti ČR (a v jakém rozsahu se tak stane). Podatel také neví, proč není možné VTE realizovat jinde, kde by k záborům cenných půd nedošlo. Na uvedené otázky by měla Změna č. 2 odpovědět velmi přesně nebo akcelerační oblast nevymezovat a ponechat vše na územní plány a povolovací řízení, kde budou moct být zábory skutečně podrobně posouzeny a vyhodnoceny.

<u>**11. Další připomínky podatele:**</u></td><td></td></tr>
<tr><td>8943.</td><td>Doležal Jiří</td><td>MMR-46224-2026-81</td><td>99czzg</td><td>AOV83</td><td>Text připomínky
Podatel nesouhlasí s vymezením akcelerační oblasti AOV83 a žádá, aby tato akcelerační oblast nebyla ve Změně č. 2 Územního rozvojového plánu vymezena a aby nebylo vydáno územní opatření AOV83.

Odůvodnění uplatněné připomínky

1. Direktivní vymezení AOV
Podatel se domnívá, že není nezbytné (a neplyne to ani ze směrnice EU RED III), aby akcelerační oblasti pro VTE (dále jen „AOV") byly vymezeny direktivně na celostátní úrovni. Je naprosto dostačující, když by Změna č. 2 Územního rozvojového plánu (dále jen „Změna č. 2") dala obcím povinnost, aby prověřily možnosti vymezení AOV v územních plánech. Na základě tohoto pokynu by samosprávy znalé místních poměrů po dohodě s občany vymezily vhodné lokality pro VTE. Díky tomu by byly zohledněny s potřebnou pečlivostí a v nutné podrobnosti zásahy do veřejných zájmů, které není možné na úrovni Změny č. 2 zhodnotit, neboť to její velké měřítko neumožňuje.

2. Diskriminační vymezení AOV
Ve Změně č. 2 ÚRP není dostatečně vysvětleno, proč je třeba vymezit akcelerační oblasti právě tak, jak to činí Změna č. 2, jinými slovy není pochopitelné, proč právě počet AOV, se kterým Změna č. 2 počítá, povede ke splnění klimatických a energetických cílů a proč vymezení jiné oblasti již není zapotřebí nebo proč by klimatické a energetické cíle nemohly být plněny i bez AOV83, když není ke splnění těchto cílů (které ani nejsou ve Změně č. 2 specifikovány) zapotřebí ani o jednu AOV více.
Lokalita, kde je AOV83 přitom není nijak výjimečná z hlediska potenciálu pro VTE (nebo alespoň není ve Změně č. 2 přesvědčivě popsáno, proč se AOV83 svým větrným potenciálem tak výrazně odlišuje od dalších oblastí, kde AOV vymezeny nebyly). Lze tedy předpokládat, že existují i jiné shodné oblasti, kde však z nejasných důvodů AOV nebyly vymezeny. To považuje podatel za diskriminační.</td><td>Akceptováno částečně.

Akcelerační oblast AOV83 Chorušice byla zmenšena.

Akcelerační oblasti byly vymezeny na celostátní úrovni v Z2 ÚRP na základě Zadání Z2 ÚRP schváleného Vládou ČR.

Vymezení akceleračních oblastí proběhlo na základě biologického posouzení konkrétních území podle § 11 odst. 3 resp. 4 ZOZE, jehož výsledky spolu s výsledky vyhodnocení vlivů na životní prostředí (SEA, Příloha č. 5 k odůvodnění Z2 ÚRP) byly zapracovány do návrhu Změny č. 2 ÚRP. Oblasti, u nichž autorizované osoby identifikovaly významné negativní nebo kumulativní vlivy, byly ze Z2 ÚRP vyloučeny (odůvodnění Z2 ÚRP, odst. 32). Zpracování VVURÚ odpovídá obsahem i strukturou požadavkům obsaženým v příloze č. 4 stavebního zákona, včetně posouzení kumulativních a synergických vlivů. Ve VVURÚ (včetně SEA) byly posuzovány akcelerační oblastí, nikoliv konkrétní záměry, a podrobnost odpovídá měřítku ÚRP a územních opatření. Vymezení akcelerační oblasti v ÚRP nezakládá právo na výstavbu VTE ani nevylučuje jiné využití území.</td></tr>
</table>

Poř. č.	Připomínkové místo	Číslo jednací	Článek	AO	Připomínka	Vyhodnocení
					Diskriminovány jsou i samosprávy, na jejichž území jsou AOV vymezeny. Vymezení AOV totiž představuje jakousi stavební uzávěru, kdy obec nemůže v dotčeném území měnit územní plán podle svých potřeb, ale musí respektovat vymezenou AOV. Vedle toho pak nebudou investoři VTE motivováni, aby s obcí uzavřeli férovou plánovací smlouvu a poskytli obci a jejím občanům dostatečné kompenzace za negativní dopady provozu VTE. Záměry VTE povolované v AOV totiž budou protežovány a jejich výstavba výrazně usnadněna. Tato diskriminace přímo ovlivňuje i občany samospráv. **3. Nedostatečné posouzení vlivů** Vymezení AOV s největší pravděpodobností povede k tomu, že záměry VTE v nich umisťované budou upřednostňovány a nedojde už nikdy k řádnému posouzení jejich negativních dopadů na životní prostředí, na zdraví a životy lidí. Proto by mělo být vyhodnocení vlivů Změny č. 2 a územního opatření pro AOV83 extrémně podrobné a kvalitní, prakticky na úrovni EIA. Překážkou pro takové podrobné posouzení je ale fakt, že je měřítko Územního rozvojového plánu příliš velké a neumožňuje skutečně posoudit dopady vymezení AOV (jiné by to bylo na úrovni územního plánu, resp. v procesu EIA se znalostí konkrétního záměru). Vzhledem k tomu, že na vymezení akceleračních oblastí naváže zrychlené a zjednodušené povolovací řízení před Dopravním a energetickým stavebním úřadem (DESÚ), v rámci kterého bude úřad prakticky pouze ověřovat, zda jsou záměry v souladu s vágními a nicneříkajícími podmínkami územního opatření AOV83. V souladu s těmito obecnými podmínkami ale budou téměř jakékoliv záměry, což znamená, že vlivy VTE realizovaných v AOV83 nebudou nikdy reálně posouzeny. Podatel se domnívá, že je nezbytné, aby všechny vlivy VTE byly skutečně a podrobně posouzeny. Vágní posouzení Změny č. 2 nebo územního opatření AOV83 je naprosto nedostatečné. Podatel se domnívá, že vadné posouzení dopadů VTE může mít nejen přímý vliv na jeho zdraví včetně psychické pohody, ale také to může ovlivnit socioekonomický rozvoj obce, ve které žije. Podatel ještě připomíná, že nedošlo ke kumulativnímu zhodnocení vlivů v důsledku vymezení tří AOV v těsné blízkosti (AOV82, AOV83 a AOV84). **4. Zanedbatelné pozitivní vlivy vymezení AO** V odůvodnění Změny č. 2 ani územního opatření není možné dohledat vyčíslení přínosu AOV83 pro snížení energetické závislosti anebo snížení produkce CO_2. Ve vyhodnocení vlivů územního opatření AOV83 se ale uvádí k pozitivním vlivům (přínosům) vymezení AOV a realizace VTE: *„Zanedbatelný až mírně pozitivní vliv k ochraně klimatu uplatnění AO se uplatní v globálním měřítku, tedy i z hlediska přeshraničního působení."* V dokumentaci Změny č. 2 a územního opatření je tedy přiznáno, že přínosy VTE realizovaných v AOV83 budou zanedbatelné, byť chybí konkrétní čísla. V takové situaci není pochopitelné, jak mohl zájem na vymezení AOV83 převážit nad ostatními konkrétně specifikovanými veřejnými zájmy, které naopak výstavba VTE ovlivní výrazně (byť to nekvalitně zpracované vyhodnocení Změny č. 2 a územního opatření nepřiznává). Dále se ve vyhodnocení územního opatření AOV83 uvádí: *„Vlivy na ovzduší v době výstavby zanedbatelné (prašnost při přesunu zemin, emise ze spalování PHM, sekundární prašnost), v době provozu mírně pozitivní z důvodu náhrady spalovacích zdrojů při výrobě el. energie."* Vzhledem k tomu, že se ve vyhodnocení uvádí, že vliv AOV83 na ochranu klimatu bude zanedbatelný, bude logicky zanedbatelný rozsah, ve kterém VTE realizované v AOV83 nahradí spalovací zdroje. Změna č. 2 ani územní opatření tento závěr nevyvrací, neobsahují totiž vyčíslení toho, v jak velkém rozsahu VTE realizované v AOV83 nahradí spalovací zdroje a jaký přesně vliv bude mít tato náhrada na cíle sledované Změnou č. 2, tedy snížení energetické závislosti ČR a snížení produkce CO_2. Je také třeba řádně vyhodnotit, proč těchto cílů nelze dosáhnout jinými způsoby (zvýšení počtu bloků JEDU, popř. JETE, rozvoj vodíkové infrastruktury v souladu s Vodíkovou strategií ČR, větší důraz na rozvoj FVE). Proto ani blíže nespecifikovaná náhrada spalovacích zdrojů není důvod, proč by měl zájem na vymezení AOV83 převážit nad jinými zájmy v území. **5. Výška VTE a rozloha AO**	Při vymezení akceleračních oblastí nelze předjímat konkrétní technické parametry či přesné umístění záměrů OZE. Obavy z negativních vlivů hluku a stroboskopického efektu řeší podmínky stanovené ve všech územních opatřeních pro akcelerační oblasti pro VTE, které ukládají zpracování hlukové studie, studie působení stroboskopického efektu, včetně minimalizace shadow flicker efektu. V případě, že by záměr nesplňoval zákonné hygienické limity (nařízení vlády č. 272/2011 Sb., o ochraně zdraví před nepříznivými účinky hluku a vibrací) a současně podmínky v územním opatření, nemůže být povolen. Jedním z podkladů pro zpracování Z2 ÚRP byl dokument Akcelerační oblasti, předvýběr ploch k výstavbě VTE, Screening území ČR z hlediska ochrany krajinného rázu (Roman Bukáček, Simona Vondráčková, 2025). Při vymezování akceleračních oblastí byl krajinný ráz dále prověřován, a to s ohledem na hodnoty území. Vlivy na krajinný ráz pak byly dále vyhodnoceny v rámci VVURÚ, a to jak z hlediska navrhovaného souboru akceleračních oblastí jako celku, tak pro jednotlivá území v kartách akceleračních oblastí, které obsahují i mapy viditelnosti (Příloha SEA). Podmínky v územních opatřeních pak dále omezují barevné řešení doprovodných staveb a rozsah trvalých terénních úprav. Samotný způsob vymezení akceleračních oblastí na základě podkladů (biologická posouzení, mapy citlivosti ptáků vůči výstavbě VTE zpracované ČSO, území významná pro netopýry dle podkladů ČESON, biotopy zvláště chráněných druhů velkých savců a další) a nařízení vlády č. 507/2025 Sb. minimalizuje vliv na složky životního prostředí. Pro všechny akcelerační oblasti jsou současně pořizována územní opatření, která obsahují opatření stanovená na základě biologických posouzení. Tato opatření dále zmírňují negativní vlivy, které nebylo možné vyloučit vymezením akcelerační oblasti. Podmínky v územních opatřeních zahrnují ochranu prvků lokálního ÚSES a všech biokoridorů, ochranu biotopů, ZPF a PUPFL, dále povinnost biologického dozoru, monitoring mortality ptáků a netopýrů, detekční systémy a další podmínky specifické vzhledem ke konkrétní akcelerační oblasti.

Poř. č.	Připomínkové místo	Číslo jednací	Článek	AO	Připomínka	Vyhodnocení
					Ve Změně č. 2 ani v územním opatření pro AOV83 není vysvětleno, proč byla zvolena právě tato rozloha AO a proč má AOV právě tyto konkrétní hranice a proč právě toto vymezení AOV povede ke splnění cílů Změny č. 2. Jinými slovy není vysvětleno, proč nemůže být AO vymezena jiným způsobem tak, aby kupř. byly VTE umisťovány v dostatečné vzdálenosti od zastavěného území a zastavitelných ploch podle územních plánů (min 1,5 km) a není porovnáno, zda by toto jiné vymezení AOV třeba také nevedlo ke splnění cílů Změny č. 2. Podatel se domnívá, že to ale vzhledem k nespecifičnosti cílů Změny č. 2 není ani možné, proto by také vůbec neměla být AOV83 vymezena. **6. Hluková zátěž, vibrace a stroboskopický efekt** Podatel zásadně nesouhlasí s tím, že Změna č. 2 ani příslušné územní opatření vůbec neřeší negativní dopady hluku. Hluk totiž Změna č. 2 chápe jako normální integrální součást VTE, bez které to prostě nejde a je třeba se s tím smířit. Tento přístup nejlépe demonstruje přirovnání hluku z VTE k v podstatě příjemnému „šumění lesa", které mohou zaregistrovat jen neurotické osoby. Podatel se proto domnívá, že hlukové vlivy nebyly zhodnoceny a ve skutečnosti to ani není možné bez znalosti konkrétního projektu. Podatel zdůrazňuje, že nepovažuje za dostatečné, aby byla hluková zátěž řešena až v hlukové studii zpracované investorem. Takový přístup není schopný zajistit reálnou ochranu lidského zdraví. Podatel dále nesouhlasí s tím, že vůbec nedošlo k posouzení vlivů infrazvuku, nízkofrekvenčního hluku a vibrací, ačkoliv odborné studie upozorňují na rizika spojená s těmito doprovodnými jevy provozu VTE. Podatel se domnívá, že nebyl ani řádně zhodnocen vliv vibrací na nemovitosti. Stejně tak nebyl řádně posouzen z hlediska vlivů tzv. stroboskopický efekt, kdy se posouzení zejména nezaměřilo na obtěžující dopady stroboskopického efektu. **7. Vlivy na krajinný ráz** Větrné elektrárny mají zásadní vlivy na krajinný ráz. Ve Vyhodnocení vlivů územního opatření AOV83 se uvádí: *„Z analýzy viditelnosti vyplývá, že hodnocené území se vyznačuje vysokou koncentrací kulturně-historických hodnot a zároveň velmi citlivým vztahem ke krajině Kokořínska a k ikonické dominantě Bezdězu. V bezprostředním okolí se uplatňuje kostel Nanebevzetí Panny Marie, kostel sv. Jakuba Většího, fara, kaple Nejsvětější Trojice, zámek a historická venkovská zástavba. Ve vzdálenosti do 2 km navazují kostel sv. Martina, radnice, sokolovna a další objekty utvářející obraz sídla. V širším území do 5 km a 15 km se pak prosazuje mimořádně bohatý soubor památek, včetně hradu Kokořín, hradu Houska, hradišť, kostelů, tvrzí, zámků a historických areálů. Rozhodující hodnotou je zde ochrana vnitřní scenérie Kokořínska a nerušených výhledů na Bezděz. Současně je třeba zachovat obraz Mšena a jeho historického jádra v krajině, včetně vazeb na příjezdové komunikace, turistické trasy a další frekventovaná místa, odkud se uplatňují ikonické pohledy na město i na širší krajinný rámec. Bezděz zde nepůsobí jen jako vzdálená dominanta, ale jako jeden z hlavních určujících prvků krajinné identity celého prostoru."* Jak je možné, že všechny tyto vlivy jsou hodnoceny jako zanedbatelné, když přitom VTE budou představovat novou dominantu, která jednoznačně výrazně ovlivní krajinu, to není ve Změně č. 2 ani v územním opatření vysvětleno. Vliv VTE na krajinný ráz bude mít ještě další dopady – již napořád bude hodnota krajinného rázu snížena, takže bude možné do území umisťovat i další záměry, které by jinak kvůli ochraně krajinného rázu nebyly přípustné. **8. Další negativní vlivy AOV83**	
8944.	Šípek Václav	MMR-46225-2026-81	99czzh	AOV84	Podatel nesouhlasí s vymezením akcelerační oblasti AOV84 a žádá, aby tato akcelerační oblast nebyla ve Změně č. 2 Územního rozvojového plánu vymezena a aby nebylo vydáno územní opatření AOV84. **<u>Odůvodnění uplatněné připomínky</u>** 1. **Direktivní vymezení AOV**	**Akceptováno.** Akcelerační oblast AOV84 Doubravice byla vypuštěna.

Poř. č.	Připomínkové místo	Číslo jednací	Článek	AO	Připomínka	Vyhodnocení
					Podatel namítá, že není nezbytné (a neplyne to ani ze směrnice EU RED III), aby akcelerační oblasti pro VTE (dále jen „AOV“) byly vymezeny direktivně na celostátní úrovni. Je naprosto dostačující, když by Změna č. 2 Územního rozvojového plánu (dále jen „Změna č. 2“) dala obcím povinnost, aby prověřily možnosti vymezení AOV v územních plánech. Na základě tohoto pokynu by samosprávy znalé místních poměrů po dohodě s občany vymezily vhodné lokality pro VTE. Díky tomu by byly zohledněny s potřebnou pečlivostí a v nutné podrobnosti zásahy do veřejných zájmů, které není možné na úrovni Změny č. 2 zhodnotit, neboť to její velké měřítko neumožňuje. 2. **Diskriminační vymezení AOV** Ve Změně č. 2 ÚRP není dostatečně vysvětleno, proč je třeba vymezit akcelerační oblasti právě tak, jak to činí Změna č. 2, jinými slovy není pochopitelné, proč právě počet AOV, se kterým Změna č. 2 počítá, povede ke splnění klimatických a energetických cílů a proč vymezení jiné oblasti již není zapotřebí nebo proč by klimatické a energetické cíle nemohly být plněny i bez AOV84, když není ke splnění těchto cílů (které ani nejsou ve Změně č. 2 specifikovány) zapotřebí ani o jednu AOV více. Lokalita, kde je AOV84 přitom není nijak výjimečná z hlediska potenciálu pro VTE (nebo alespoň není ve Změně č. 2 přesvědčivě popsáno, proč se AOV84 svým větrným potenciálem tak výrazně odlišuje od dalších oblastí, kde AOV vymezeny nebyly). Lze tedy předpokládat, že existují i jiné shodné oblasti, kde však z nejasných důvodů AOV nebyly vymezeny. To považuje podatel za diskriminační. Diskriminovány jsou i samosprávy, na jejichž území jsou AOV vymezeny. Vymezení AOV totiž představuje jakousi stavební uzávěru, kdy obec nemůže v dotčeném území měnit územní plán podle svých potřeb, ale musí respektovat vymezenou AOV. Vedle toho pak nebudou investoři VTE motivováni, aby s obcí uzavřeli férovou plánovací smlouvu a poskytli obci a jejím občanům dostatečné kompenzace za negativní dopady provozu VTE. Záměry VTE povolované v AOV totiž budou protežovány a jejich výstavba výrazně usnadněna. Tato diskriminace přímo ovlivňuje i občany samospráv. 3. **Nedostatečné posouzení vlivů** Vymezení AOV s největší pravděpodobností povede k tomu, že záměry VTE v nich umisťované budou upřednostňovány a nedojde už nikdy k řádnému posouzení jejich negativních dopadů na životní prostředí, na zdraví a životy lidí. Proto by mělo být vyhodnocení vlivů Změny č. 2 a územního opatření pro AOV84 extrémně podrobné a kvalitní, prakticky na úrovni EIA. Překážkou pro takové podrobné posouzení je ale fakt, že je měřítko Územního rozvojového plánu příliš velké a neumožňuje skutečně posoudit dopady vymezení AOV (jiné by to bylo na úrovni územního plánu, resp. v procesu EIA se znalostí konkrétního záměru). Vzhledem k tomu, že na vymezení akceleračních oblastí naváže zrychlené a zjednodušené povolovací řízení před Dopravním a energetickým stavebním úřadem (DESÚ), v rámci kterého bude úřad prakticky pouze ověřovat, zda jsou záměry v souladu s vágními a nicneříkajícími podmínkami územního opatření AOV84. V souladu s těmito obecnými podmínkami ale budou téměř jakékoliv záměry, což znamená, že vlivy VTE realizovaných v AOV84 nebudou nikdy reálně posouzeny. Podatel se domnívá, že je nezbytné, aby všechny vlivy VTE byly skutečně a podrobně posouzeny. Vágní posouzení Změny č. 2 nebo územního opatření AOV84 je naprosto nedostatečné. Podatel se domnívá, že vadné posouzení dopadů VTE může mít nejen přímý vliv na jeho zdraví včetně psychické pohody, ale také to může ovlivnit socioekonomický rozvoj obce, ve které žije. **4. Zanedbatelné pozitivní vlivy vymezení AO** V odůvodnění Změny č. 2 ani územního opatření není možné dohledat vyčíslení přínosu AOV84 pro snížení energetické závislosti anebo snížení produkce CO2. Ve vyhodnocení vlivů územního opatření AOV84 se ale uvádí k pozitivním vlivům (přínosům) vymezení AOV a realizace VTE: „*Zanedbatelný až mírně pozitivní vliv k ochraně klimatu uplatnění AO se uplatní v globálním měřítku, tedy i z hlediska přeshraničního působení*.“ V dokumentaci Změny č. 2 a územního opatření je tedy přiznáno, že přínosy	

Poř. č.	Připomínkové místo	Číslo jednací	Článek	AO	Připomínka	Vyhodnocení
					VTE realizovaných v AOV84 budou zanedbatelné, byť chybí konkrétní čísla. V takové situaci není pochopitelné, jak mohl zájem na vymezení AOV84 převážit nad ostatními konkrétně specifikovanými veřejnými zájmy, které naopak výstavba VTE ovlivní výrazně (byť to nekvalitně zpracované vyhodnocení Změny č. 2 a územního opatření nepřiznává). Dále se ve vyhodnocení územního opatření AOV84 uvádí: „*Vlivy na ovzduší v době výstavby zanedbatelné (prašnost při přesunu zemin, emise ze spalování PHM, sekundární prašnost), v době provozu potenciálně mírně pozitivní z důvodu náhrady spalovacích zdrojů při výrobě el. Energie*.“ Vzhledem k tomu, že se ve vyhodnocení uvádí, že vliv AOV84 na ochranu klimatu bude zanedbatelný, bude logicky zanedbatelný rozsah, ve kterém VTE realizované v AOV84 nahradí spalovací zdroje. Změna č. 2 ani územní opatření tento závěr nevyvrací, neobsahují totiž vyčíslení toho, v jak velkém rozsahu VTE realizované v AOV84 nahradí spalovací zdroje a jaký přesně vliv bude mít tato náhrada na cíle sledované Změnou č. 2, tedy snížení energetické závislosti ČR a snížení produkce CO2. Je také třeba řádně vyhodnotit, proč těchto cílů nelze dosáhnout jinými způsoby (zvýšení počtu bloků JEDU, popř. JETE, rozvoj vodíkové infrastruktury v souladu s Vodíkovou strategií ČR, větší důraz na rozvoj FVE). Proto ani blíže nespecifikovaná náhrada spalovacích zdrojů není důvod, proč by měl zájem na vymezení AOV18 převážit nad jinými zájmy v území. **5. Výška VTE a rozloha AO** Ve Změně č. 2 ani v územním opatření pro AOV84 není vysvětleno, proč byla zvolena právě tato rozloha AO a proč má AOV právě tyto konkrétní hranice a proč právě toto vymezení AOV povede ke splnění cílů Změny č. 2. Jinými slovy není vysvětleno, proč nemůže být AO vymezena jiným způsobem tak, aby kupř. byly VTE umisťovány v dostatečné vzdálenosti od zastavěného území a zastavitelných ploch podle územních plánů (min 1,5 km) a není porovnáno, zda by toto jiné vymezení AOV třeba také nevedlo ke splnění cílů Změny č. 2. Podatel se domnívá, že to ale vzhledem k nespecifičnosti cílů Změny č. 2 není ani možné, proto by také vůbec neměla být AOV84 vymezena. **6. Hluková zátěž, vibrace a stroboskopický efekt** Podatel zásadně nesouhlasí s tím, že Změna č. 2 ani příslušné územní opatření vůbec neřeší negativní dopady hluku. Hluk totiž Změna č. 2 chápe jako normální integrální součást VTE, bez které to prostě nejde a je třeba se s tím smířit. Tento přístup nejlépe demonstruje přirovnání hluku z VTE k v podstatě příjemnému „šumění lesa“, které mohou zaregistrovat jen neurotické osoby. Podatel se proto domnívá, že hlukové vlivy nebyly zhodnoceny a ve skutečnosti to ani není možné bez znalosti konkrétního projektu. Podatel zdůrazňuje, že nepovažuje za dostatečné, aby byla hluková zátěž řešena až v hlukové studii zpracované investorem. Takový přístup není schopný zajistit reálnou ochranu lidského zdraví. Podatel dále nesouhlasí s tím, že vůbec nedošlo k posouzení vlivů infrazvuku, nízkofrekvenčního hluku a vibrací, ačkoliv odborné studie upozorňují na rizika spojená s těmito doprovodnými jevy provozu VTE. Podatel se domnívá, že nebyl ani řádně zhodnocen vliv vibrací na nemovitosti. Stejně tak nebyl řádně posouzen z hlediska vlivů tzv. stroboskopický efekt, kdy se posouzení zejména nezaměřilo na obtěžující dopady stroboskopického efektu. **7. Vlivy na krajinný ráz** Větrné elektrárny mají zásadní vlivy na krajinný ráz. Ve Vyhodnocení vlivů územního opatření AOV84 se uvádí: “*Z analýzy viditelnosti vyplývá, že hodnocené území se vyznačuje mimořádně citlivým vztahem ke krajině CHKO Kokořínsko a k ikonické dominantě Bezdězu, přičemž současně obsahuje vysokou koncentraci kulturněhistorických hodnot. V bezprostředním okolí se nachází hradiště Hradiště, kostel Narozeni Panny Marie, kostel sv. Václava s farou, kaple Nejsvětější Trojice a historická venkovská zástavba. Ve vzdálenosti do 2 km navazuji kostel povýšeni sv. Kříže, pivovar a zámek. V Širším území do 5 km se uplatňují další významné památky, včetně hradu Houska, hradiště Hrádek, kostelů, sochařských děl a zříceniny kostela Nejsvětější Trojice. Ve vzdálenosti do 15 km se pak koncentrují*	

Poř. č.	Připomínkové místo	Číslo jednací	Článek	AO	Připomínka	Vyhodnocení
					zásadní dominanty širšího regionu, zejména areál hradu Bezděz, hrad Kokořín, hrad Michalovice, hradiště a rozsáhlý soubor sakrálních i světských staveb. Území je přímým kontaktním prostorem okrajů CHKO Kokořínsko a současně prostorem, v němž je nutné zachovat nerušené výhledy na Bezděz i jeho pozadí při pohledech z ještědského hřbetu v ose severovýchod-jihozápad. Zároveň je třeba respektovat obraz Mšena a scenérie Kokořínska jako celku. Jde tedy o území, kde se střetává vysoká koncentrace památek s mimořádně citlivým krajinným kontextem." Jak je možné, že všechny tyto vlivy jsou hodnoceny jako zanedbatelné, když přitom VTE budou představovat novou dominantu, která jednoznačně výrazně ovlivní krajinu, to není ve Změně č. 2 ani v územním opatření vysvětleno. Vliv VTE na krajinný ráz bude mít ještě další dopady – již napořád bude hodnota krajinného rázu snížena, takže bude možné do území umisťovat i další záměry, které by jinak kvůli ochraně krajinného rázu nebyly přípustné. **8. Další negativní vlivy AOV84**:	
8945.	Purmová Alena	MMR-46226-2026-81	99czj 99czk	AOV56 AOV57	**Věc: Připomínka k návrhu Změny č. 2 Územního rozvojového plánu ČR (ÚRP ČR)** Podávám připomínku k návrhu vymezení akceleračních oblastí pro větrné elektrárny (VTE) v území: **AOV č. 56 Vrabčiny a AOV č. 57 Bílá skála, Plzeňský kraj** Na základě níže uvedených důvodů **nesouhlasím** s tímto návrhem změny č. 2 ÚRP ČR, který se týká vymezení akceleračních oblastí pro výrobu energie z obnovitelných zdrojů. Uvádím základní **důvody:** **1) Nedostatky návrhu** ○ návrh není dostatečně odůvodněn a **chybí konkrétní podklady** (zákon č. 500/2004 Sb.) ○ nebyly dostatečně posouzeny **dopady na životní prostředí** (zákon č. 100/2001 Sb.) ○ hrozí **narušení krajiny a přírody** (zákon č. 114/1992 Sb.) ○ návrh **nerespektuje ochranu hodnot území a kvalitu bydlení** (zákon č. 283/2021 Sb.) ○ nebyly posouzeny jiné **varianty řešení, zejména využití brownfieldů** (opuštěných a již narušených ploch) a návrh tak neodůvodněně zasahuje do volné krajiny ○ vychází **pouze z expertních odhadů** (počet věží, výkon, rozmístění) ○ návrh **řeší problémy až dodatečně**, místo aby jim předešel ○ nejsou dostatečně vyhodnoceny **kumulativní dopady více záměrů v území** **2) Příroda a krajina** ○ výskyt chráněných druhů (ptáci, netopýři) a zásah do migračních tras ○ narušení prvků ÚSES (biokoridory) ○ zásadní změna krajiny a její industrializace ○ dominantní stavby (až cca 250 m vysoké) viditelné na velké vzdálenosti ○ chybí posouzení nočního osvětlení ○ nedostatečně řešen kumulativní vliv více větrných elektráren **3) Voda a klima** ○ narušení vsakování vody do půdy a změna odtokových poměrů ○ zhoršení schopnosti krajiny zadržovat vodu a riziko vysychání krajiny ○ nedostatečné odstupy od vodních toků (prameny, studny, vrty) ○ chybí posouzení vlivu na mikroklima **4) Zemědělská půda** ○ zábor a znehodnocení kvalitní půdy ○ možné zásahy do půd I. a II. třídy ochrany (nejcennější půdy) ○ zhutnění půdy a zvýšení eroze a rozdělení (fragmentace) pozemků	**Akceptováno částečně.** Akcelerační oblast AOV56 Vrabčiny byla zmenšena. Akcelerační oblast AOV57 Bílá skála zůstává v návrhu Z2 ÚRP beze změny. Akcelerační oblasti byly vymezeny na celostátní úrovni v Z2 ÚRP na základě Zadání Z2 ÚRP schváleného Vládou ČR. Vymezení akceleračních oblastí proběhlo na základě biologického posouzení konkrétních území podle § 11 odst. 3 resp. 4 ZOZE, jehož výsledky spolu s výsledky vyhodnocení vlivů na životní prostředí (SEA, Příloha č. 5 k odůvodnění Z2 ÚRP) byly zapracovány do návrhu Z2 ÚRP. Návrh Z2 ÚRP a jeho odůvodnění, návrh souvisejících územních opatření a jejich odůvodnění obsahují náležitosti v souladu s příslušnými právními předpisy, včetně správního řádu, stavebního zákona a dalších. Zpracování VVURÚ odpovídá obsahem i strukturou požadavkům obsaženým v příloze č. 4 stavebního zákona, včetně posouzení kumulativních a synergických vlivů, vlivů na zdraví a hodnocení nulové varianty (platné znění ÚRP) vůči variantě navrhované (Z2 ÚRP). Zadání Z2 ÚRP schválené Vládou ČR nepožadovalo jiná variantní řešení. Ustanovení § 4 odst. 3 ZOZE a čl. 15c směrnice RED III sice upřednostňují brownfieldy a degradované plochy, avšak nevylučují vymezení akcelerační oblasti na jiných pozemcích. Vymezení výhradně na degradovaných plochách nebylo s ohledem na prostorové nároky technologie větrných elektráren proveditelné. Samotný způsob vymezení akceleračních oblastí na základě podkladů (biologická posouzení, mapy citlivosti ptáků vůči výstavbě VTE zpracované ČSO, území významná pro netopýry dle podkladů ČESON, biotopy zvláště chráněných druhů velkých savců a další) a nařízení vlády č. 507/2025 Sb. minimalizuje vliv na složky životního prostředí. Pro všechny akcelerační oblasti jsou současně pořizována územní opatření, která obsahují opatření stanovená na základě biologických posouzení. Tato

Poř. č.	Připomínkové místo	Číslo jednací	Článek	AO	Připomínka	Vyhodnocení
					o nejasný stav a poškození meliorací **5) Dopady na obyvatele** o hluk a jeho dlouhodobý vliv o blikání stínů (stroboskopický efekt) o změna charakteru bydlení o pokles hodnoty nemovitostí o není dostatečně vysvětleno, jak byla stanovena vzdálenost od obytné zástavby **6) Technická a bezpečnostní rizika** o odlet ledu z rotorů v zimě o zásah bleskem o požáry zařízení (obtížně zvládnutelné zásahy) o pád části konstrukce o únik provozních kapalin o šíření požáru do krajiny o kontaminace půdy a vody Není jasné, kdo nese **odpovědnost za škody na zdraví a majetku.** **7) Kumulace vlivů** o sčítání hluku, zásahů do krajiny a vizuální zátěže o dopady více elektráren nejsou vyhodnoceny společně o výsledný dopad na životní prostředí i lidi může být výrazně vyšší **8) Rozpor se zákony ČR a EU** o správní řád (zákon č. 500/2004 Sb.) o ochrana přírody (zákon č. 114/1992 Sb.) o EIA (zákon č. 100/2001 Sb.) o ochrana půdy (zákon č. 334/1992 Sb.) o stavební zákon (zákon č. 283/2021 Sb.) o nesplnění podmínek směrnice EU RED III (nevhodně zvolená lokalita, nevyřešené dopady) o návrh může zasahovat do práva na příznivé životní prostředí a ochranu zdraví podle Listiny základních lidských práv a svobod (čl. 31, čl. 35, čl. 11) o porušení principu předběžné opatrnosti (čl. 191 SFEU), návrh je předkládán bez dostatečných podkladů a při existenci důvodných pochybností o jeho dopadech Navržená oblast **má zásadní střety s přírodou, krajinou, vodou i životem obyvatel.** Tyto problémy nejsou odstraněny, pouze částečně zmírňovány. Návrh nemá dostatečné podklady, neřeší varianty a nehodnotí kumulativní dopady, proto **požaduji vyloučení akcelerační oblasti z návrhu.**	opatření dále zmírňují negativní vlivy, které nebylo možné vyloučit vymezením akcelerační oblasti. Podmínky v územních opatřeních zahrnují ochranu prvků lokálního ÚSES a všech biokoridorů, ochranu biotopů, ZPF a PUPFL, dále povinnost biologického dozoru, monitoring mortality ptáků a netopýrů, detekční systémy a další podmínky specifické vzhledem ke konkrétní akcelerační oblasti. Jedním z podkladů pro zpracování Z2 ÚRP byl dokument Akcelerační oblasti, předvýběr ploch k výstavbě VTE, Screening území ČR z hlediska ochrany krajinného rázu (Roman Bukáček, Simona Vondráčková, 2025). Při vymezování akceleračních oblastí byl krajinný ráz dále prověřován, a to s ohledem na hodnoty území. Vlivy na krajinný ráz pak byly dále vyhodnoceny v rámci VVURÚ, a to jak z hlediska navrhovaného souboru akceleračních oblastí jako celku, tak pro jednotlivá území v kartách akceleračních oblastí, které obsahují i mapy viditelnosti (Příloha SEA). Podmínky v územních opatřeních pak dále omezují barevné řešení doprovodných staveb a rozsah trvalých terénních úprav. V souvisejících územních opatření jsou stanoveny podmínky, které zajišťují ochranu protierozních opatření, funkčních melioračních zařízení, vodních toků a ploch a rovněž omezující možné terénní úpravy. Vzhledem k charakteru a rozsahu potenciálních záměrů se při naplnění podmínek nepředpokládá realizace zpevněných ploch v takovém rozsahu, který by mohl významně ovlivnit vodní režim v rámci akceleračních oblastí. V souladu s požadavky vodního zákona se v rámci procesu povolování záměru bude vyjadřovat vodoprávní úřad. Významné ovlivnění mikroklimatu se u akceleračních oblastí pro VTE ani FVE nepředpokládá. Ochrana ZPF je řešena v souvisejících územních opatřeních. Podmínkami je zajištěno, že nebudou vznikat neobhospodařovatelné zbytkové zemědělské pozemky ani pozemky bez přístupu k veřejně přístupné pozemní komunikaci. Dále je v nich požadavek na upřednostní nižších tříd ochrany ZPF při realizaci záměrů OZE a je stanovena maximální plocha dlouhodobého nebo trvalého odnětí ZPF pro záměry OZE v celé akcelerační oblasti. Souhlas s odnětím ze ZPF bude vydán v navazujícím řízení dle stavebního zákona. Při vymezení akceleračních oblastí nelze předjímat konkrétní technické parametry či přesné umístění záměrů OZE. Obavy z negativních vlivů hluku a stroboskopického efektu řeší podmínky stanovené ve všech územních opatřeních pro akcelerační oblasti pro VTE, které ukládají zpracování hlukové studie, studie působení stroboskopického efektu, včetně minimalizace shadow flicker efektu, a také omezují světelné zatížení. Akcelerační oblasti pro VTE byly vymezeny s odstupem alespoň 500 m od obytné zástavby s ohledem na snížení rizik pro obyvatele. V

Poř. č.	Připomínkové místo	Číslo jednací	Článek	AO	Připomínka	Vyhodnocení
						případě, že by záměr nesplňoval zákonné hygienické limity (nařízení vlády č. 272/2011 Sb., o ochraně zdraví před nepříznivými účinky hluku a vibrací) a další požadavky vyplývající z příslušných právních předpisů (např. požární bezpečnost) a současně podmínky v územním opatření, nemůže být povolen. Odpovědnost za škody má provozovatel větrné elektrárny, který odpovídá za její technický stav a bezpečnost provozu podle občanského zákoníku (zákon č. 89/2012 Sb.). Vymezení akcelerační oblasti v ÚRP nezakládá možnost vyvlastnění ani právo na výstavbu VTE a nevylučuje jiné využití území. Nebylo prokázáno, že by instalace VTE měla významný negativní vliv na cenu nemovitostí či provádění investic. Lokální dopady na cenu nemovitostí konkrétních záměrů nelze posuzovat na koncepční úrovni při vymezování akceleračních oblastí v ÚRP. Návrh Změny č. 2 ÚRP byl připraven v souladu s platnou legislativou ČR a EU, včetně správního řádu, stavebního zákona, zákona č. 249/2025 Sb. (ZOZE) zákona č. 114/1992 Sb. (ZOPK), směrnice RED III, směrnice o ochraně volně žijících ptáků a směrnice o stanovištích. Vymezení akceleračních oblastí a podmínky v územních opatřeních jsou stanoveny na základě zákona a v jeho mezích. Dopad na veřejné zájmy byl posouzen VVURÚ.
8946.	Doležalová Marie	MMR-46228-2026-81	99czzg	AOV83	**Text připomínky** Podatel nesouhlasí s vymezením akcelerační oblasti AOV83 a žádá, aby tato akcelerační oblast nebyla ve Změně č. 2 Územního rozvojového plánu vymezena a aby nebylo vydáno územní opatření AOV83. **Odůvodnění uplatněné připomínky** **1. Direktivní vymezení AOV** Podatel se domnívá, že není nezbytné (a neplyne to ani ze směrnice EU RED III), aby akcelerační oblasti pro VTE (dále jen „AOV") byly vymezeny direktivně na celostátní úrovni. Je naprosto dostačující, když by Změna č. 2 Územního rozvojového plánu (dále jen „Změna č. 2") dala obcím povinnost, aby prověřily možnosti vymezení AOV v územních plánech. Na základě tohoto pokynu by samosprávy znalé místních poměrů po dohodě s občany vymezily vhodné lokality pro VTE. Díky tomu by byly zohledněny s potřebnou pečlivostí a v nutné podrobnosti zásahy do veřejných zájmů, které není možné na úrovni Změny č. 2 zhodnotit, neboť to její velké měřítko neumožňuje. **2. Diskriminační vymezení AOV** Ve Změně č. 2 ÚRP není dostatečně vysvětleno, proč je třeba vymezit akcelerační oblasti právě tak, jak to činí Změna č. 2, jinými slovy není pochopitelné, proč právě počet AOV, se kterým Změna č. 2 počítá, povede ke splnění klimatických a energetických cílů a proč vymezení jiné oblasti již není zapotřebí nebo proč by klimatické a energetické cíle nemohly být plněny i bez AOV83, když není ke splnění těchto cílů (které ani nejsou ve Změně č. 2 specifikovány) zapotřebí ani o jednu AOV více. Lokalita, kde je AOV83 přitom není nijak výjimečná z hlediska potenciálu pro VTE (nebo alespoň není ve Změně č. 2 přesvědčivě popsáno, proč se AOV83 svým větrným potenciálem tak výrazně odlišuje od dalších oblastí, kde AOV vymezeny nebyly). Lze tedy předpokládat, že existují i jiné shodné oblasti, kde však z nejasných důvodů AOV nebyly vymezeny. To považuje podatel za diskriminační.	**Akceptováno částečně.** Akcelerační oblast AOV83 Chorušice byla zmenšena. Akcelerační oblasti byly vymezeny na celostátní úrovni v Z2 ÚRP na základě Zadání Z2 ÚRP schváleného Vládou ČR. Vymezení akceleračních oblastí proběhlo na základě biologického posouzení konkrétních území podle § 11 odst. 3 resp. 4 ZOZE, jehož výsledky spolu s výsledky vyhodnocení vlivů na životní prostředí (SEA, Příloha č. 5 k odůvodnění Z2 ÚRP) byly zapracovány do návrhu Změny č. 2 ÚRP. Oblasti, u nichž autorizované osoby identifikovaly významné negativní nebo kumulativní vlivy, byly ze Z2 ÚRP vyloučeny (odůvodnění Z2 ÚRP, odst. 32). Zpracování VVURÚ odpovídá obsahem i strukturou požadavkům obsaženým v příloze č. 4 stavebního zákona, včetně posouzení kumulativních a synergických vlivů. Ve VVURÚ (včetně SEA) byly posuzovány akcelerační oblastí, nikoliv konkrétní záměry, a podrobnost odpovídá měřítku ÚRP a územních opatření. Vymezení akcelerační oblasti v ÚRP nezakládá právo na výstavbu VTE ani nevylučuje jiné využití území.

Poř. č.	Připomínkové místo	Číslo jednací	Článek	AO	Připomínka	Vyhodnocení
					Diskriminovány jsou i samosprávy, na jejichž území jsou AOV vymezeny. Vymezení AOV totiž představuje jakousi stavební uzávěru, kdy obec nemůže v dotčeném území měnit územní plán podle svých potřeb, ale musí respektovat vymezenou AOV. Vedle toho pak nebudou investoři VTE motivováni, aby s obcí uzavřeli férovou plánovací smlouvu a poskytli obci a jejím občanům dostatečné kompenzace za negativní dopady provozu VTE. Záměry VTE povolované v AOV totiž budou protežovány a jejich výstavba výrazně usnadněna. Tato diskriminace přímo ovlivňuje i občany samospráv. **3. Nedostatečné posouzení vlivů** Vymezení AOV s největší pravděpodobností povede k tomu, že záměry VTE v nich umisťované budou upřednostňovány a nedojde už nikdy k řádnému posouzení jejich negativních dopadů na životní prostředí, na zdraví a životy lidí. Proto by mělo být vyhodnocení vlivů Změny č. 2 a územního opatření pro AOV83 extrémně podrobné a kvalitní, prakticky na úrovni EIA. Překážkou pro takové podrobné posouzení je ale fakt, že je měřítko Územního rozvojového plánu příliš velké a neumožňuje skutečně posoudit dopady vymezení AOV (jiné by to bylo na úrovni územního plánu, resp. v procesu EIA se znalostí konkrétního záměru). Vzhledem k tomu, že na vymezení akceleračních oblastí naváže zrychlené a zjednodušené povolovací řízení před Dopravním a energetickým stavebním úřadem (DESÚ), v rámci kterého bude úřad prakticky pouze ověřovat, zda jsou záměry v souladu s vágními a nicneříkajícími podmínkami územního opatření AOV83. V souladu s těmito obecnými podmínkami ale budou téměř jakékoliv záměry, což znamená, že vlivy VTE realizovaných v AOV83 nebudou nikdy reálně posouzeny. Podatel se domnívá, že je nezbytné, aby všechny vlivy VTE byly skutečně a podrobně posouzeny. Vágní posouzení Změny č. 2 nebo územního opatření AOV83 je naprosto nedostatečné. Podatel se domnívá, že vadné posouzení dopadů VTE může mít nejen přímý vliv na jeho zdraví včetně psychické pohody, ale také to může ovlivnit socioekonomický rozvoj obce, ve které žije. Podatel ještě připomíná, že nedošlo ke kumulativnímu zhodnocení vlivů v důsledku vymezení tří AOV v těsné blízkosti (AOV82, AOV83 a AOV84). **4. Zanedbatelné pozitivní vlivy vymezení AO** V odůvodnění Změny č. 2 ani územního opatření není možné dohledat vyčíslení přínosu AOV83 pro snížení energetické závislosti anebo snížení produkce CO_2. Ve vyhodnocení vlivů územního opatření AOV83 se ale uvádí k pozitivním vlivům (přínosům) vymezení AOV a realizace VTE: *„Zanedbatelný až mírně pozitivní vliv k ochraně klimatu uplatnění AO se uplatní v globálním měřítku, tedy i z hlediska přeshraničního působení."* V dokumentaci Změny č. 2 a územního opatření je tedy přiznáno, že přínosy VTE realizovaných v AOV83 budou zanedbatelné, byť chybí konkrétní čísla. V takové situaci není pochopitelné, jak mohl zájem na vymezení AOV83 převážit nad ostatními konkrétně specifikovanými veřejnými zájmy, které naopak výstavba VTE ovlivní výrazně (byť to nekvalitně zpracované vyhodnocení Změny č. 2 a územního opatření nepřiznává). Dále se ve vyhodnocení územního opatření AOV83 uvádí: *„Vlivy na ovzduší v době výstavby zanedbatelné (prašnost při přesunu zemin, emise ze spalování PHM, sekundární prašnost), v době provozu mírně pozitivní z důvodu náhrady spalovacích zdrojů při výrobě el. energie."* Vzhledem k tomu, že se ve vyhodnocení uvádí, že vliv AOV83 na ochranu klimatu bude zanedbatelný, bude logicky zanedbatelný rozsah, ve kterém VTE realizované v AOV83 nahradí spalovací zdroje. Změna č. 2 ani územní opatření tento závěr nevyvrací, neobsahují totiž vyčíslení toho, v jak velkém rozsahu VTE realizované v AOV83 nahradí spalovací zdroje a jaký přesně vliv bude mít tato náhrada na cíle sledované Změnou č. 2, tedy snížení energetické závislosti ČR a snížení produkce CO_2. Je také třeba řádně vyhodnotit, proč těchto cílů nelze dosáhnout jinými způsoby (zvýšení počtu bloků JEDU, popř. JETE, rozvoj vodíkové infrastruktury v souladu s Vodíkovou strategií ČR, větší důraz na rozvoj FVE). Proto ani blíže nespecifikovaná náhrada spalovacích zdrojů není důvod, proč by měl zájem na vymezení AOV83 převážit nad jinými zájmy v území. **5. Výška VTE a rozloha AO**	Při vymezení akceleračních oblastí nelze předjímat konkrétní technické parametry či přesné umístění záměrů OZE. Obavy z negativních vlivů hluku a stroboskopického efektu řeší podmínky stanovené ve všech územních opatřeních pro akcelerační oblasti pro VTE, které ukládají zpracování hlukové studie, studie působení stroboskopického efektu, včetně minimalizace shadow flicker efektu. V případě, že by záměr nesplňoval zákonné hygienické limity (nařízení vlády č. 272/2011 Sb., o ochraně zdraví před nepříznivými účinky hluku a vibrací) a současně podmínky v územním opatření, nemůže být povolen. Jedním z podkladů pro zpracování Z2 ÚRP byl dokument Akcelerační oblasti, předvýběr ploch k výstavbě VTE, Screening území ČR z hlediska ochrany krajinného rázu (Roman Bukáček, Simona Vondráčková, 2025). Při vymezování akceleračních oblastí byl krajinný ráz dále prověřován, a to s ohledem na hodnoty území. Vlivy na krajinný ráz pak byly dále vyhodnoceny v rámci VVURÚ, a to jak z hlediska navrhovaného souboru akceleračních oblastí jako celku, tak pro jednotlivá území v kartách akceleračních oblastí, které obsahují i mapy viditelnosti (Příloha SEA). Podmínky v územních opatřeních pak dále omezují barevné řešení doprovodných staveb a rozsah trvalých terénních úprav. Samotný způsob vymezení akceleračních oblastí na základě podkladů (biologická posouzení, mapy citlivosti ptáků vůči výstavbě VTE zpracované ČSO, území významná pro netopýry dle podkladů ČESON, biotopy zvláště chráněných druhů velkých savců a další) a nařízení vlády č. 507/2025 Sb. minimalizuje vliv na složky životního prostředí. Pro všechny akcelerační oblasti jsou současně pořizována územní opatření, která obsahují opatření stanovená na základě biologických posouzení. Tato opatření dále zmírňují negativní vlivy, které nebylo možné vyloučit vymezením akcelerační oblasti. Podmínky v územních opatřeních zahrnují ochranu prvků lokálního ÚSES a všech biokoridorů, ochranu biotopů, ZPF a PUPFL, dále povinnost biologického dozoru, monitoring mortality ptáků a netopýrů, detekční systémy a další podmínky specifické vzhledem ke konkrétní akcelerační oblasti.

Poř. č.	Připomínkové místo	Číslo jednací	Článek	AO	Připomínka	Vyhodnocení
					Ve Změně č. 2 ani v územním opatření pro AOV83 není vysvětleno, proč byla zvolena právě tato rozloha AO a proč má AOV právě tyto konkrétní hranice a proč právě toto vymezení AOV povede ke splnění cílů Změny č. 2. Jinými slovy není vysvětleno, proč nemůže být AO vymezena jiným způsobem tak, aby kupř. byly VTE umisťovány v dostatečné vzdálenosti od zastavěného území a zastavitelných ploch podle územních plánů (min 1,5 km) a není porovnáno, zda by toto jiné vymezení AOV třeba také nevedlo ke splnění cílů Změny č. 2. Podatel se domnívá, že to ale vzhledem k nespecifičnosti cílů Změny č. 2 není ani možné, proto by také vůbec neměla být AOV83 vymezena. **6. Hluková zátěž, vibrace a stroboskopický efekt** Podatel zásadně nesouhlasí s tím, že Změna č. 2 ani příslušné územní opatření vůbec neřeší negativní dopady hluku. Hluk totiž Změna č. 2 chápe jako normální integrální součást VTE, bez které to prostě nejde a je třeba se s tím smířit. Tento přístup nejlépe demonstruje přirovnání hluku z VTE k v podstatě příjemnému „šumění lesa", které mohou zaregistrovat jen neurotické osoby. Podatel se proto domnívá, že hlukové vlivy nebyly zhodnoceny a ve skutečnosti to ani není možné bez znalosti konkrétního projektu. Podatel zdůrazňuje, že nepovažuje za dostatečné, aby byla hluková zátěž řešena až v hlukové studii zpracované investorem. Takový přístup není schopný zajistit reálnou ochranu lidského zdraví. Podatel dále nesouhlasí s tím, že vůbec nedošlo k posouzení vlivů infrazvuku, nízkofrekvenčního hluku a vibrací, ačkoliv odborné studie upozorňují na rizika spojená s těmito doprovodnými jevy provozu VTE. Podatel se domnívá, že nebyl ani řádně zhodnocen vliv vibrací na nemovitosti. Stejně tak nebyl řádně posouzen z hlediska vlivů tzv. stroboskopický efekt, kdy se posouzení zejména nezaměřilo na obtěžující dopady stroboskopického efektu. **7. Vlivy na krajinný ráz** Větrné elektrárny mají zásadní vlivy na krajinný ráz. Ve Vyhodnocení vlivů územního opatření AOV83 se uvádí: *„Z analýzy viditelnosti vyplývá, že hodnocené území se vyznačuje vysokou koncentrací kulturně-historických hodnot a zároveň velmi citlivým vztahem ke krajině Kokořínska a k ikonické dominantě Bezdězu. V bezprostředním okolí se uplatňuje kostel Nanebevzetí Panny Marie, kostel sv. Jakuba Většího, fara, kaple Nejsvětější Trojice, zámek a historická venkovská zástavba. Ve vzdálenosti do 2 km navazují kostel sv. Martina, radnice, sokolovna a další objekty utvářející obraz sídla. V širším území do 5 km a 15 km se pak prosazuje mimořádně bohatý soubor památek, včetně hradu Kokořín, hradu Houska, hradišť, kostelů, tvrzí, zámků a historických areálů. Rozhodující hodnotou je zde ochrana vnitřní scenérie Kokořínska a nerušených výhledů na Bezděz. Současně je třeba zachovat obraz Mšena a jeho historického jádra v krajině, včetně vazeb na příjezdové komunikace, turistické trasy a další frekventovaná místa, odkud se uplatňují ikonické pohledy na město i na širší krajinný rámec. Bezděz zde nepůsobí jen jako vzdálená dominanta, ale jako jeden z hlavních určujících prvků krajinné identity celého prostoru."* Jak je možné, že všechny tyto vlivy jsou hodnoceny jako zanedbatelné, když přitom VTE budou představovat novou dominantu, která jednoznačně výrazně ovlivní krajinu, to není ve Změně č. 2 ani v územním opatření vysvětleno. Vliv VTE na krajinný ráz bude mít ještě další dopady – již napořád bude hodnota krajinného rázu snížena, takže bude možné do území umisťovat i další záměry, které by jinak kvůli ochraně krajinného rázu nebyly přípustné. **8. Další negativní vlivy AOV83**	
8947.	Vébrová Václava	MMR-46229-2026-81	99czj 99czk	AOV56 AOV57	**Věc: Připomínka k návrhu Změny č. 2 Územního rozvojového plánu ČR (ÚRP ČR)** Podávám připomínku k návrhu vymezení akceleračních oblastí pro větrné elektrárny (VTE) v území: **AOV č. 56 Vrabčiny a AOV č. 57 Bílá skála, Plzeňský kraj** Na základě níže uvedených důvodů **nesouhlasím** s tímto návrhem změny č. 2 ÚRP ČR, který se týká vymezení akceleračních oblastí pro výrobu energie z obnovitelných zdrojů. Uvádím základní **důvody:**	**Akceptováno částečně.** Akcelerační oblast AOV56 Vrabčiny byla zmenšena. Akcelerační oblast AOV57 Bílá skála zůstává v návrhu Z2 ÚRP beze změny.

Poř. č.	Připomínkové místo	Číslo jednací	Článek	AO	Připomínka	Vyhodnocení
					1) Nedostatky návrhu ○ návrh není dostatečně odůvodněn a **chybí konkrétní podklady** (zákon č. 500/2004 Sb.) ○ nebyly dostatečně posouzeny **dopady na životní prostředí** (zákon č. 100/2001 Sb.) ○ hrozí **narušení krajiny a přírody** (zákon č. 114/1992 Sb.) ○ návrh **nerespektuje ochranu hodnot území a kvalitu bydlení** (zákon č. 283/2021 Sb.) ○ nebyly posouzeny jiné **varianty řešení, zejména využití brownfieldů** (opuštěných a již narušených ploch) a návrh tak neodůvodněně zasahuje do volné krajiny ○ vychází **pouze z expertních odhadů** (počet věží, výkon, rozmístění) ○ návrh **řeší problémy až dodatečně**, místo aby jim předešel ○ nejsou dostatečně vyhodnoceny **kumulativní dopady více záměrů v území** **2) Příroda a krajina** ○ výskyt chráněných druhů (ptáci, netopýři) a zásah do migračních tras ○ narušení prvků ÚSES (biokoridory) ○ zásadní změna krajiny a její industrializace ○ dominantní stavby (až cca 250 m vysoké) viditelné na velké vzdálenosti ○ chybí posouzení nočního osvětlení ○ nedostatečně řešen kumulativní vliv více větrných elektráren **3) Voda a klima** ○ narušení vsakování vody do půdy a změna odtokových poměrů ○ zhoršení schopnosti krajiny zadržovat vodu a riziko vysychání krajiny ○ nedostatečné odstupy od vodních toků (prameny, studny, vrty) ○ chybí posouzení vlivu na mikroklima **4) Zemědělská půda** ○ zábor a znehodnocení kvalitní půdy ○ možné zásahy do půd I. a II. třídy ochrany (nejcennější půdy) ○ zhutnění půdy a zvýšení eroze a rozdělení (fragmentace) pozemků ○ nejasný stav a poškození meliorací **5) Dopady na obyvatele** ○ hluk a jeho dlouhodobý vliv ○ blikání stínů (stroboskopický efekt) ○ změna charakteru bydlení ○ pokles hodnoty nemovitostí ○ není dostatečně vysvětleno, jak byla stanovena vzdálenost od obytné zástavby **6) Technická a bezpečnostní rizika** ○ odlet ledu z rotorů v zimě ○ zásah bleskem ○ požáry zařízení (obtížně zvládnutelné zásahy) ○ pád části konstrukce ○ únik provozních kapalin ○ šíření požáru do krajiny ○ kontaminace půdy a vody Není jasné, kdo nese **odpovědnost za škody na zdraví a majetku.** **7) Kumulace vlivů** ○ sčítání hluku, zásahů do krajiny a vizuální zátěže ○ dopady více elektráren nejsou vyhodnoceny společně	Akcelerační oblasti byly vymezeny na celostátní úrovni v Z2 ÚRP na základě Zadání Z2 ÚRP schváleného Vládou ČR. Vymezení akceleračních oblastí proběhlo na základě biologického posouzení konkrétních území podle § 11 odst. 3 resp. 4 ZOZE, jehož výsledky spolu s výsledky vyhodnocení vlivů na životní prostředí (SEA, Příloha č. 5 k odůvodnění Z2 ÚRP) byly zapracovány do návrhu Z2 ÚRP. Návrh Z2 ÚRP a jeho odůvodnění, návrh souvisejících územních opatření a jejich odůvodnění obsahují náležitosti v souladu s příslušnými právními předpisy, včetně správního řádu, stavebního zákona a dalších. Zpracování VVURÚ odpovídá obsahem i strukturou požadavkům obsaženým v příloze č. 4 stavebního zákona, včetně posouzení kumulativních a synergických vlivů, vlivů na zdraví a hodnocení nulové varianty (platné znění ÚRP) vůči variantě navrhované (Z2 ÚRP). Zadání Z2 ÚRP schválené Vládou ČR nepožadovalo jiná variantní řešení. Ustanovení § 4 odst. 3 ZOZE a čl. 15c směrnice RED III sice upřednostňují brownfieldy a degradované plochy, avšak nevylučují vymezení akcelerační oblasti na jiných pozemcích. Vymezení výhradně na degradovaných plochách nebylo s ohledem na prostorové nároky technologie větrných elektráren proveditelné. Samotný způsob vymezení akceleračních oblastí na základě podkladů (biologická posouzení, mapy citlivosti ptáků vůči výstavbě VTE zpracované ČSO, území významná pro netopýry dle podkladů ČESON, biotopy zvláště chráněných druhů velkých savců a další) a nařízení vlády č. 507/2025 Sb. minimalizuje vliv na složky životního prostředí. Pro všechny akcelerační oblasti jsou současně pořizována územní opatření, která obsahují opatření stanovená na základě biologických posouzení. Tato opatření dále zmírňují negativní vlivy, které nebylo možné vyloučit vymezením akcelerační oblasti. Podmínky v územních opatřeních zahrnují ochranu prvků lokálního ÚSES a všech biokoridorů, ochranu biotopů, ZPF a PUPFL, dále povinnost biologického dozoru, monitoring mortality ptáků a netopýrů, detekční systémy a další podmínky specifické vzhledem ke konkrétní akcelerační oblasti. Jedním z podkladů pro zpracování Z2 ÚRP byl dokument Akcelerační oblasti, předvýběr ploch k výstavbě VTE, Screening území ČR z hlediska ochrany krajinného rázu (Roman Bukáček, Simona Vondráčková, 2025). Při vymezování akceleračních oblastí byl krajinný ráz dále prověřován, a to s ohledem na hodnoty území. Vlivy na krajinný ráz pak byly dále vyhodnoceny v rámci VVURÚ, a to jak z hlediska navrhovaného souboru akceleračních oblastí jako celku, tak pro jednotlivá území v kartách akceleračních oblastí, které obsahují i mapy viditelnosti (Příloha SEA). Podmínky v územních opatřeních pak dále omezují barevné řešení doprovodných staveb a rozsah trvalých terénních úprav.

Poř. č.	Připomínkové místo	Číslo jednací	Článek	AO	Připomínka	Vyhodnocení
					o výsledný dopad na životní prostředí i lidi může být výrazně vyšší **8) Rozpor se zákony ČR a EU** o správní řád (zákon č. 500/2004 Sb.) o ochrana přírody (zákon č. 114/1992 Sb.) o EIA (zákon č. 100/2001 Sb.) o ochrana půdy (zákon č. 334/1992 Sb.) o stavební zákon (zákon č. 283/2021 Sb.) o nesplnění podmínek směrnice EU RED III (nevhodně zvolená lokalita, nevyřešené dopady) o návrh může zasahovat do práva na příznivé životní prostředí a ochranu zdraví podle Listiny základních lidských práv a svobod (čl. 31, čl. 35, čl. 11) o porušení principu předběžné opatrnosti (čl. 191 SFEU), návrh je předkládán bez dostatečných podkladů a při existenci důvodných pochybností o jeho dopadech Navržená oblast **má zásadní střety s přírodou, krajinou, vodou i životem obyvatel.** Tyto problémy nejsou odstraněny, pouze částečně zmírňovány. Návrh nemá dostatečné podklady, neřeší varianty a nehodnotí kumulativní dopady, proto **požaduji vyloučení akcelerační oblasti z návrhu.**	V souvisejících územních opatření jsou stanoveny podmínky, které zajišťují ochranu protierozních opatření, funkčních melioračních zařízení, vodních toků a ploch a rovněž omezující možné terénní úpravy. Vzhledem k charakteru a rozsahu potenciálních záměrů se při naplnění podmínek nepředpokládá realizace zpevněných ploch v takovém rozsahu, který by mohl významně ovlivnit vodní režim v rámci akceleračních oblastí. V souladu s požadavky vodního zákona se v rámci procesu povolování záměru bude vyjadřovat vodoprávní úřad. Významné ovlivnění mikroklimatu se u akceleračních oblastí pro VTE ani FVE nepředpokládá. Ochrana ZPF je řešena v souvisejících územních opatřeních. Podmínkami je zajištěno, že nebudou vznikat neobhospodařovatelné zbytkové zemědělské pozemky ani pozemky bez přístupu k veřejně přístupné pozemní komunikaci. Dále je v nich požadavek na upřednostní nižších tříd ochrany ZPF při realizaci záměrů OZE a je stanovena maximální plocha dlouhodobého nebo trvalého odnětí ZPF pro záměry OZE v celé akcelerační oblasti. Souhlas s odnětím ze ZPF bude vydán v navazujícím řízení dle stavebního zákona. Při vymezení akceleračních oblastí nelze předjímat konkrétní technické parametry či přesné umístění záměrů OZE. Obavy z negativních vlivů hluku a stroboskopického efektu řeší podmínky stanovené ve všech územních opatřeních pro akcelerační oblasti pro VTE, které ukládají zpracování hlukové studie, studie působení stroboskopického efektu, včetně minimalizace shadow flicker efektu, a také omezují světelné zatížení. Akcelerační oblasti pro VTE byly vymezeny s odstupem alespoň 500 m od obytné zástavby s ohledem na snížení rizik pro obyvatele. V případě, že by záměr nesplňoval zákonné hygienické limity (nařízení vlády č. 272/2011 Sb., o ochraně zdraví před nepříznivými účinky hluku a vibrací) a další požadavky vyplývající z příslušných právních předpisů (např. požární bezpečnost) a současně podmínky v územním opatření, nemůže být povolen. Odpovědnost za škody má provozovatel větrné elektrárny, který odpovídá za její technický stav a bezpečnost provozu podle občanského zákoníku (zákon č. 89/2012 Sb.). Vymezení akcelerační oblasti v ÚRP nezakládá možnost vyvlastnění ani právo na výstavbu VTE a nevylučuje jiné využití území. Nebylo prokázáno, že by instalace VTE měla významný negativní vliv na cenu nemovitostí či provádění investic. Lokální dopady na cenu nemovitostí konkrétních záměrů nelze posuzovat na koncepční úrovni při vymezování akceleračních oblastí v ÚRP. Návrh Změny č. 2 ÚRP byl připraven v souladu s platnou legislativou ČR a EU, včetně správního řádu, stavebního zákona, zákona č. 249/2025 Sb. (ZOZE) zákona č. 114/1992 Sb. (ZOPK), směrnice RED III, směrnice o ochraně volně žijících ptáků a

Poř. č.	Připomínkové místo	Číslo jednací	Článek	AO	Připomínka	Vyhodnocení
						směrnice o stanovištích. Vymezení akceleračních oblastí a podmínky v územních opatřeních jsou stanoveny na základě zákona a v jeho mezích. Dopad na veřejné zájmy byl posouzen VVURÚ.
8948.	Matyášková Marie	MMR-46231-2026-81	99czo	AOV61	**Věc: Zásadní připomínka a nesouhlas s návrhem Změny č. 2 Územního rozvojového plánu ČR – požadavek na vyřazení akcelerační oblasti AOV61 (Sádek)** Tímto podávám jako občan dotčený navrhovaným záměrem zásadní připomínku k návrhu vymezení akcelerační zóny pro větrné elektrárny (VTE) s označením AOV61 Sádek (dotčená území: Velké Heraltice, Hlavnice, Jezdkovice, Bratříkovice, Svobodné Heřmanice a širší okolí). S návrhem týkajícím se vymezení AOV61 zásadně nesouhlasím a požaduji jeho úplné vyřazení z akceleračních zón. Záměr představuje neospravedlnitelnou industrializaci volné krajiny a není veřejným zájmem, nýbrž soukromým podnikatelským záměrem. Níže uvádím konkrétní důvody a upozorňuji na nezákonnost, věcné vady a závažná rizika návrhu. I. Rozpor se zákony ČR a právem Evropské unie Návrh vykazuje závažné nedostatky a je v rozporu s následujícími právními předpisy: 1. Právní předpisy ČR: - Zákon č. 500/2004 Sb., správní řád: Porušení § 3 (nezjištěn stav bez důvodných pochybností) a § 68 (nedostatečné odůvodnění). Návrh je nepřezkoumatelný. - Zákon č. 100/2001 Sb. (EIA/SEA): Chybí posouzení kumulativních vlivů, variantních řešení (vč. nulové varianty) a konkrétních dopadů na území. - Zákon č. 114/1992 Sb., o ochraně přírody a krajiny: Ohrožení krajinného rázu (§ 12), narušení ekologické stability, zásah do biotopů a migračních tras. - Zákon č. 283/2021 Sb., stavební zákon: Porušení § 18, § 19, § 32 a § 97 (ochrana hodnot území, minimální střet s veřejnými zájmy, požadavek na udržitelný rozvoj). 2. Právo Evropské unie a mezinárodní úmluvy: - Směrnice o ptácích (2009/147/ES) a o stanovištích (92/43/EHS): Nelze vyloučit negativní vliv na chráněné druhy (chybí biologické podklady čl. 6 odst. 3). - Směrnice EIA (2011/92/EU): Nedostatečné vyhodnocení vlivů a formální zapojení veřejnosti. - Směrnice RED III (2023/2413): Nebyla doložena priorita využití brownfieldů a umělých ploch. Vymezení ve volné krajině je v rozporu s principem minimalizace dopadů. - Čl. 191 SFEU (Princip předběžné opatrnosti): Nerespektování ochrany zdraví a životního prostředí. - Evropská úmluva o krajině (ETS No. 176): Nedostatečná ochrana krajiny jako základní složky ŽP. - Aarhuská úmluva (1998): Omezení práva veřejnosti na informace a účasti v rozhodovacích procesech. II. Nedostatky v podkladech a systémová rizika	**Neakceptováno.** Akcelerační oblasti byly vymezeny na celostátní úrovni v Z2 ÚRP na základě Zadání Z2 ÚRP schváleného Vládou ČR. Vymezení akceleračních oblastí proběhlo na základě biologického posouzení konkrétních území podle § 11 odst. 3 resp. 4 ZOZE, jehož výsledky spolu s výsledky vyhodnocení vlivů na životní prostředí (SEA, Příloha č. 5 k odůvodnění Z2 ÚRP) byly zapracovány do návrhu Z2 ÚRP. Návrh Z2 ÚRP a jeho odůvodnění, návrh souvisejících územních opatření a jejich odůvodnění obsahují náležitosti v souladu s příslušnými právními předpisy, včetně správního řádu, stavebního zákona a dalších. Zpracování VVURÚ odpovídá obsahem i strukturou požadavkům obsaženým v příloze č. 4 stavebního zákona, včetně posouzení kumulativních a synergických vlivů, vlivů na zdraví a hodnocení nulové varianty (platné znění ÚRP) vůči variantě navrhované (Z2 ÚRP). Zadání Z2 ÚRP schválené Vládou ČR nepožadovalo jiná variantní řešení. Ustanovení § 4 odst. 3 ZOZE a čl. 15c směrnice RED III sice upřednostňují brownfieldy a degradované plochy, avšak nevylučují vymezení akcelerační oblasti na jiných pozemcích. Vymezení výhradně na degradovaných plochách nebylo s ohledem na prostorové nároky technologie větrných elektráren proveditelné. Samotný způsob vymezení akceleračních oblastí na základě podkladů (biologická posouzení, mapy citlivosti ptáků vůči výstavbě VTE zpracované ČSO, území významná pro netopýry dle podkladů ČESON, biotopy zvláště chráněných druhů velkých savců a další) a nařízení vlády č. 507/2025 Sb. minimalizuje vliv na složky životního prostředí. Pro všechny akcelerační oblasti jsou současně pořizována územní opatření, která obsahují opatření stanovená na základě biologických posouzení. Tato opatření dále zmírňují negativní vlivy, které nebylo možné vyloučit vymezením akcelerační oblasti. Podmínky v územních opatřeních zahrnují ochranu prvků lokálního ÚSES a všech biokoridorů, ochranu biotopů, ZPF a PUPFL, dále povinnost biologického dozoru, monitoring mortality ptáků a netopýrů, detekční systémy a další podmínky specifické vzhledem ke konkrétní akcelerační oblasti. Jedním z podkladů pro zpracování Z2 ÚRP byl dokument Akcelerační oblasti, předvýběr ploch k výstavbě VTE, Screening území ČR z hlediska ochrany krajinného rázu (Roman Bukáček, Simona Vondráčková, 2025). Při vymezování akceleračních oblastí byl krajinný ráz dále prověřován, a to s ohledem na

Poř. č.	Připomínkové místo	Číslo jednací	Článek	AO	Připomínka	Vyhodnocení
					- Absence metodik požární bezpečnosti: Dle vyjádření GŘ HZS ČR (z 6. 2. 2024) neexistuje právní ani metodická úprava požární bezpečnosti VTE, nejsou stanoveny odstupové vzdálenosti od lesů a zástavby. Zásahy hasičů by byly pouze defenzivní. - Rizika pro dopravu: Ministerstvo dopravy ČR (vyjádření MD-22459/2026-940/3) potvrdilo absenci metodiky posuzování vlivu VTE na bezpečnost provozu (vizuální distrakce, stínové efekty, odlet ledu a částí staveb). - Nevyřešená infrastruktura a likvidace: Návrh neřeší kapacitu distribuční soustavy, extrémní dopravní zátěž z přepravy komponentů na úzkých komunikacích, ani systémovou sanaci a likvidaci staveb po skončení životnosti. III. Narušení krajiny, přírody a biodiverzity - Krajinný ráz: Výstavba VTE o výšce 180 m a více představuje nevratnou degradaci turisticky cenné krajiny (přírodní rezervace Hořina – kde vykvétá populace kriticky ohroženého šafránu Heuffelova, blízkost lomu Šifr, mezinárodně ceněný areál Slezského zemského muzea – Arboretum Nový Dvůr). - Ohrožení chráněných druhů: V oblasti se vyskytují druhy z Červené knihy ohrožených živočichů (luňák hnědý, luňák červený, jeřáb popelavý, výr velký, orel mořský). Území je navíc tradiční tahovou zastávkou migrujícího ptactva. IV. Dopady na zdraví a majetek obyvatel - Zdravotní rizika: Dle doporučení WHO vyvolávají VTE blíže než 8 km od obydlí souvislé obtěžování (hluk, infrazvuk, stroboskopický a světelný efekt), které vede k poruchám spánku a psychické zátěži. - Znehodnocení majetku: Praxe dokazuje pokles hodnoty nemovitostí v okolí VTE (do 3 km) až o 50 %. Nemovitosti se stávají neprodejnými, obcím hrozí odliv obyvatel a ztráta atraktivity. V. Závěrečné požadavky Na základě výše uvedeného žádám o úplné vyřazení oblasti AOV61 z návrhu akceleračních zón. Pokud tomuto požadavku nebude vyhověno, žádám, aby návrh nebyl schválen a byl vrácen k zásadnímu přepracování, přičemž požaduji doplnění a splnění následujících bodů: 1. Zpracování podrobného terénního biologického a ornitologického průzkumu v délce trvání minimálně 3 roky (dle metodik České společnosti ornitologické a České společnosti pro ochranu netopýrů) vč. detailní studie zohledňující migrační trasy ptáků. 2. Zpracování dlouhodobého posouzení vlivů na veřejné zdraví, minimálně dvouletý výzkum dopadu VTE ve vzdálenosti nižší než 3 km na zdraví obyvatel (hluk, infrazvuk, stroboskopický efekt). 3. Zpracování podrobného hodnocení vlivu na krajinný ráz a doložení výpočtu viditelnosti VTE. 4. Předložení metodik posouzení požární bezpečnosti (vč. odstupových vzdáleností) a vlivu na bezpečnost silničního provozu. 5. Zpracování kompenzačního mechanismu pro obyvatele, který zaručí plné vyrovnání nákladů při znehodnocení majetku nebo nutnosti přestěhování do jiné lokality z důvodu likvidace klidu a krajinného rázu. Žádám o řádné vypořádání této připomínky v souladu se zákonem a písemné doložení konkrétního odůvodnění přijatého řešení.	hodnoty území a dálkové pohledy na dominanty. Vlivy na krajinný ráz pak byly dále vyhodnoceny v rámci VVURÚ, a to jak z hlediska navrhovaného souboru akceleračních oblastí jako celku, tak pro jednotlivá území v kartách akceleračních oblastí. Podmínky v územních opatřeních pak dále omezují barevné řešení doprovodných staveb a rozsah trvalých terénních úprav. Otázky spojené s likvidací VTE po skončení životnosti, včetně podmínek pro odstranění stavby, jsou předmětem právní úpravy na úrovni povolování konkrétních záměrů a nespadají do obsahu územně plánovací dokumentace na celostátní úrovni. Vymezení akcelerační oblasti v ÚRP nezakládá možnost vyvlastnění ani právo na výstavbu VTE a nevylučuje jiné využití území. Nebylo prokázáno, že by instalace VTE měla významný negativní vliv na cenu nemovitostí či provádění investic. Při vymezení akceleračních oblastí nelze předjímat konkrétní technické parametry či přesné umístění záměrů OZE. Obavy z negativních vlivů hluku a stroboskopického efektu řeší podmínky stanovené ve všech územních opatřeních pro akcelerační oblasti pro VTE, které ukládají zpracování hlukové studie, studie působení stroboskopického efektu, včetně minimalizace shadow flicker efektu. V případě, že by záměr nesplňoval zákonné hygienické limity (nařízení vlády č. 272/2011 Sb., o ochraně zdraví před nepříznivými účinky hluku a vibrací) a současně podmínky v územním opatření, nemůže být povolen.

Poř. č.	Připomínkové místo	Číslo jednací	Článek	AO	Připomínka	Vyhodnocení
8949.	Chmelík David	MMR-46232-2026-81	99czzh	AOV84	Podatel nesouhlasí s vymezením akcelerační oblasti AOV84 a žádá, aby tato akcelerační oblast nebyla ve Změně č. 2 Územního rozvojového plánu vymezena a aby nebylo vydáno územní opatření AOV84. **<u>Odůvodnění uplatněné připomínky</u>** 1. **Direktivní vymezení AOV** Podatel namítá, že není nezbytné (a neplyne to ani ze směrnice EU RED III), aby akcelerační oblasti pro VTE (dále jen „AOV“) byly vymezeny direktivně na celostátní úrovni. Je naprosto dostačující, když by Změna č. 2 Územního rozvojového plánu (dále jen „Změna č. 2“) dala obcím povinnost, aby prověřily možnosti vymezení AOV v územních plánech. Na základě tohoto pokynu by samosprávy znalé místních poměrů po dohodě s občany vymezily vhodné lokality pro VTE. Díky tomu by byly zohledněny s potřebnou pečlivostí a v nutné podrobnosti zásahy do veřejných zájmů, které není možné na úrovni Změny č. 2 zhodnotit, neboť to její velké měřítko neumožňuje. 2. **Diskriminační vymezení AOV** Ve Změně č. 2 ÚRP není dostatečně vysvětleno, proč je třeba vymezit akcelerační oblasti právě tak, jak to činí Změna č. 2, jinými slovy není pochopitelné, proč právě počet AOV, se kterým Změna č. 2 počítá, povede ke splnění klimatických a energetických cílů a proč vymezení jiné oblasti již není zapotřebí nebo proč by klimatické a energetické cíle nemohly být plněny i bez AOV84, když není ke splnění těchto cílů (které ani nejsou ve Změně č. 2 specifikovány) zapotřebí ani o jednu AOV více. Lokalita, kde je AOV84 přitom není nijak výjimečná z hlediska potenciálu pro VTE (nebo alespoň není ve Změně č. 2 přesvědčivě popsáno, proč se AOV84 svým větrným potenciálem tak výrazně odlišuje od dalších oblastí, kde AOV vymezeny nebyly). Lze tedy předpokládat, že existují i jiné shodné oblasti, kde však z nejasných důvodů AOV nebyly vymezeny. To považuje podatel za diskriminační. Diskriminovány jsou i samosprávy, na jejichž území jsou AOV vymezeny. Vymezení AOV totiž představuje jakousi stavební uzávěru, kdy obec nemůže v dotčeném území měnit územní plán podle svých potřeb, ale musí respektovat vymezenou AOV. Vedle toho pak nebudou investoři VTE motivováni, aby s obcí uzavřeli férovou plánovací smlouvu a poskytli obci a jejím občanům dostatečné kompenzace za negativní dopady provozu VTE. Záměry VTE povolované v AOV totiž budou protežovány a jejich výstavba výrazně usnadněna. Tato diskriminace přímo ovlivňuje i občany samospráv. 3. **Nedostatečné posouzení vlivů** Vymezení AOV s největší pravděpodobností povede k tomu, že záměry VTE v nich umisťované budou upřednostňovány a nedojde už nikdy k řádnému posouzení jejich negativních dopadů na životní prostředí, na zdraví a životy lidí. Proto by mělo být vyhodnocení vlivů Změny č. 2 a územního opatření pro AOV84 extrémně podrobné a kvalitní, prakticky na úrovni EIA. Překážkou pro takové podrobné posouzení je ale fakt, že je měřítko Územního rozvojového plánu příliš velké a neumožňuje skutečně posoudit dopady vymezení AOV (jiné by to bylo na úrovni územního plánu, resp. v procesu EIA se znalostí konkrétního záměru). Vzhledem k tomu, že na vymezení akceleračních oblastí naváže zrychlené a zjednodušené povolovací řízení před Dopravním a energetickým stavebním úřadem (DESÚ), v rámci kterého bude úřad prakticky pouze ověřovat, zda jsou záměry v souladu s vágními a nicneříkajícími podmínkami územního opatření AOV84. V souladu s těmito obecnými podmínkami ale budou téměř jakékoliv záměry, což znamená, že vlivy VTE realizovaných v AOV84 nebudou nikdy reálně posouzeny. Podatel se domnívá, že je nezbytné, aby všechny vlivy VTE byly skutečně a podrobně posouzeny. Vágní posouzení Změny č. 2 nebo územního opatření AOV84 je naprosto nedostatečné. Podatel se domnívá, že vadné posouzení dopadů VTE může mít nejen přímý vliv na jeho zdraví včetně psychické pohody, ale také to může ovlivnit socioekonomický rozvoj obce, ve které žije.	**Akceptováno.** Akcelerační oblast AOV84 Doubravice byla vypuštěna.

Poř. č.	Připomínkové místo	Číslo jednací	Článek	AO	Připomínka	Vyhodnocení
					4. Zanedbatelné pozitivní vlivy vymezení AO V odůvodnění Změny č. 2 ani územního opatření není možné dohledat vyčíslení přínosu AOV84 pro snížení energetické závislosti anebo snížení produkce CO2. Ve vyhodnocení vlivů územního opatření AOV84 se ale uvádí k pozitivním vlivům (přínosům) vymezení AOV a realizace VTE: „*Zanedbatelný až mírně pozitivní vliv k ochraně klimatu uplatnění AO se uplatní v globálním měřítku, tedy i z hlediska přeshraničního působení*.“ V dokumentaci Změny č. 2 a územního opatření je tedy přiznáno, že přínosy VTE realizovaných v AOV84 budou zanedbatelné, byť chybí konkrétní čísla. V takové situaci není pochopitelné, jak mohl zájem na vymezení AOV84 převážit nad ostatními konkrétně specifikovanými veřejnými zájmy, které naopak výstavba VTE ovlivní výrazně (byť to nekvalitně zpracované vyhodnocení Změny č. 2 a územního opatření nepřiznává). Dále se ve vyhodnocení územního opatření AOV84 uvádí: „*Vlivy na ovzduší v době výstavby zanedbatelné (prašnost při přesunu zemin, emise ze spalování PHM, sekundární prašnost), v době provozu potenciálně mírně pozitivní z důvodu náhrady spalovacích zdrojů při výrobě el. Energie*.“ Vzhledem k tomu, že se ve vyhodnocení uvádí, že vliv AOV84 na ochranu klimatu bude zanedbatelný, bude logicky zanedbatelný rozsah, ve kterém VTE realizované v AOV84 nahradí spalovací zdroje. Změna č. 2 ani územní opatření tento závěr nevyvrací, neobsahují totiž vyčíslení toho, v jak velkém rozsahu VTE realizované v AOV84 nahradí spalovací zdroje a jaký přesně vliv bude mít tato náhrada na cíle sledované Změnou č. 2, tedy snížení energetické závislosti ČR a snížení produkce CO2. Je také třeba řádně vyhodnotit, proč těchto cílů nelze dosáhnout jinými způsoby (zvýšení počtu bloků JEDU, popř. JETE, rozvoj vodíkové infrastruktury v souladu s Vodíkovou strategií ČR, větší důraz na rozvoj FVE). Proto ani blíže nespecifikovaná náhrada spalovacích zdrojů není důvod, proč by měl zájem na vymezení AOV18 převážit nad jinými zájmy v území. **5. Výška VTE a rozloha AO** Ve Změně č. 2 ani v územním opatření pro AOV84 není vysvětleno, proč byla zvolena právě tato rozloha AO a proč má AOV právě tyto konkrétní hranice a proč právě toto vymezení AOV povede ke splnění cílů Změny č. 2. Jinými slovy není vysvětleno, proč nemůže být AO vymezena jiným způsobem tak, aby kupř. byly VTE umisťovány v dostatečné vzdálenosti od zastavěného území a zastavitelných ploch podle územních plánů (min 1,5 km) a není porovnáno, zda by toto jiné vymezení AOV třeba také nevedlo ke splnění cílů Změny č. 2. Podatel se domnívá, že to ale vzhledem k nespecifičnosti cílů Změny č. 2 není ani možné, proto by také vůbec neměla být AOV84 vymezena. **6. Hluková zátěž, vibrace a stroboskopický efekt** Podatel zásadně nesouhlasí s tím, že Změna č. 2 ani příslušné územní opatření vůbec neřeší negativní dopady hluku. Hluk totiž Změna č. 2 chápe jako normální integrální součást VTE, bez které to prostě nejde a je třeba se s tím smířit. Tento přístup nejlépe demonstruje přirovnání hluku z VTE k v podstatě příjemnému „šumění lesa“, které mohou zaregistrovat jen neurotické osoby. Podatel se proto domnívá, že hlukové vlivy nebyly zhodnoceny a ve skutečnosti to ani není možné bez znalosti konkrétního projektu. Podatel zdůrazňuje, že nepovažuje za dostatečné, aby byla hluková zátěž řešena až v hlukové studii zpracované investorem. Takový přístup není schopný zajistit reálnou ochranu lidského zdraví. Podatel dále nesouhlasí s tím, že vůbec nedošlo k posouzení vlivů infrazvuku, nízkofrekvenčního hluku a vibrací, ačkoliv odborné studie upozorňují na rizika spojená s těmito doprovodnými jevy provozu VTE. Podatel se domnívá, že nebyl ani řádně zhodnocen vliv vibrací na nemovitosti. Stejně tak nebyl řádně posouzen z hlediska vlivů tzv. stroboskopický efekt, kdy se posouzení zejména nezaměřilo na obtěžující dopady stroboskopického efektu. **7. Vlivy na krajinný ráz**	

Poř. č.	Připomínkové místo	Číslo jednací	Článek	AO	Připomínka	Vyhodnocení
					Větrné elektrárny mají zásadní vlivy na krajinný ráz. Ve Vyhodnocení vlivů územního opatření AOV84 se uvádí: "*Z analýzy viditelnosti vyplývá, že hodnocené území se vyznačuje mimořádně citlivým vztahem ke krajině CHKO Kokořínsko a k ikonické dominantě Bezděz, přičemž současně obsahuje vysokou koncentraci kulturněhistorických hodnot. V bezprostředním okolí se nachází hradiště Hradiště, kostel Narozeni Panny Marie, kostel sv. Václava s farou, kaple Nejsvětější Trojice a historická venkovská zástavba. Ve vzdálenosti do 2 km navazuji kostel povýšeni sv. Kříže, pivovar a zámek. V širším území do 5 km se uplatňují další významné památky, včetně hradu Houska, hradiště Hrádek, kostelů, sochařských děl a zříceniny kostela Nejsvětější Trojice. Ve vzdálenosti do 15 km se pak koncentrují zásadní dominanty širšího regionu, zejména areál hradu Bezděz, hrad Kokořín, hrad Michalovice, hradiště a rozsáhlý soubor sakrálních i světských staveb. Území je přímým kontaktním prostorem okrajů CHKO Kokořínsko a současně prostorem, v němž je nutné zachovat nerušené výhledy na Bezděz i jeho pozadí při pohledech z ještědského hřbetu v ose severovýchod-jihozápad. Zároveň je třeba respektovat obraz Mšena a scenérie Kokořínska jako celku. Jde tedy o území, kde se střetává vysoká koncentrace památek s mimořádně citlivým krajinným kontextem*." Jak je možné, že všechny tyto vlivy jsou hodnoceny jako zanedbatelné, když přitom VTE budou představovat novou dominantu, která jednoznačně výrazně ovlivní krajinu, to není ve Změně č. 2 ani v územním opatření vysvětleno. Vliv VTE na krajinný ráz bude mít ještě další dopady – již napořád bude hodnota krajinného rázu snížena, takže bude možné do území umisťovat i další záměry, které by jinak kvůli ochraně krajinného rázu nebyly přípustné. **8. Další negativní vlivy AOV84**:	
8950.	Jiří Tůma	MMR-46233-2026-81	99czzg	AOV83	**Text připomínky** Podatel nesouhlasí s vymezením akcelerační oblasti AOV83 a žádá, aby tato akcelerační oblast nebyla ve Změně č. 2 Územního rozvojového plánu vymezena a aby nebylo vydáno územní opatření AOV83. **Odůvodnění uplatněné připomínky** **1. Direktivní vymezení AOV** Podatel se domnívá, že není nezbytné (a neplyne to ani ze směrnice EU RED III), aby akcelerační oblasti pro VTE (dále jen „AOV") byly vymezeny direktivně na celostátní úrovni. Je naprosto dostačující, když by Změna č. 2 Územního rozvojového plánu (dále jen „Změna č. 2") dala obcím povinnost, aby prověřily možnosti vymezení AOV v územních plánech. Na základě tohoto pokynu by samosprávy znalé místních poměrů po dohodě s občany vymezily vhodné lokality pro VTE. Díky tomu by byly zohledněny s potřebnou pečlivostí a v nutné podrobnosti zásahy do veřejných zájmů, které není možné na úrovni Změny č. 2 zhodnotit, neboť to její velké měřítko neumožňuje. **2. Diskriminační vymezení AOV** Ve Změně č. 2 ÚRP není dostatečně vysvětleno, proč je třeba vymezit akcelerační oblasti právě tak, jak to činí Změna č. 2, jinými slovy není pochopitelné, proč právě počet AOV, se kterým Změna č. 2 počítá, povede ke splnění klimatických a energetických cílů a proč vymezení jiné oblasti již není zapotřebí nebo proč by klimatické a energetické cíle nemohly být plněny i bez AOV83, když není ke splnění těchto cílů (které ani nejsou ve Změně č. 2 specifikovány) zapotřebí ani o jednu AOV více. Lokalita, kde je AOV83 přitom není nijak výjimečná z hlediska potenciálu pro VTE (nebo alespoň není ve Změně č. 2 přesvědčivě popsáno, proč se AOV83 svým větrným potenciálem tak výrazně odlišuje od dalších oblastí, kde AOV vymezeny nebyly). Lze tedy předpokládat, že existují i jiné shodné oblasti, kde však z nejasných důvodů AOV nebyly vymezeny. To považuje podatel za diskriminační. Diskriminovány jsou i samosprávy, na jejichž území jsou AOV vymezeny. Vymezení AOV totiž představuje jakousi stavební uzávěru, kdy obec nemůže v dotčeném území měnit územní plán podle svých potřeb, ale musí respektovat vymezenou AOV. Vedle toho pak nebudou investoři VTE motivováni, aby s obcí uzavřeli férovou plánovací smlouvu a poskytli obci a jejím občanům dostatečné kompenzace	**Akceptováno částečně.** Akcelerační oblast AOV83 Chorušice byla zmenšena. Akcelerační oblasti byly vymezeny na celostátní úrovni v Z2 ÚRP na základě Zadání Z2 ÚRP schváleného Vládou ČR. Vymezení akceleračních oblastí proběhlo na základě biologického posouzení konkrétních území podle § 11 odst. 3 resp. 4 ZOZE, jehož výsledky spolu s výsledky vyhodnocení vlivů na životní prostředí (SEA, Příloha č. 5 k odůvodnění Z2 ÚRP) byly zapracovány do návrhu Změny č. 2 ÚRP. Oblasti, u nichž autorizované osoby identifikovaly významné negativní nebo kumulativní vlivy, byly ze Z2 ÚRP vyloučeny (odůvodnění Z2 ÚRP, odst. 32). Zpracování VVURÚ odpovídá obsahem i strukturou požadavkům obsaženým v příloze č. 4 stavebního zákona, včetně posouzení kumulativních a synergických vlivů. Ve VVURÚ (včetně SEA) byly posuzovány akcelerační oblastí, nikoliv konkrétní záměry, a podrobnost odpovídá měřítku ÚRP a územních opatření. Vymezení akcelerační oblasti v ÚRP nezakládá právo na výstavbu VTE ani nevylučuje jiné využití území. Při vymezení akceleračních oblastí nelze předjímat konkrétní technické parametry či přesné umístění záměrů OZE. Obavy z negativních vlivů hluku a stroboskopického efektu řeší podmínky stanovené ve všech územních opatřeních pro akcelerační oblasti

Poř. č.	Připomínkové místo	Číslo jednací	Článek	AO	Připomínka	Vyhodnocení
					za negativní dopady provozu VTE. Záměry VTE povolované v AOV totiž budou protežovány a jejich výstavba výrazně usnadněna. Tato diskriminace přímo ovlivňuje i občany samospráv. **3. Nedostatečné posouzení vlivů** Vymezení AOV s největší pravděpodobností povede k tomu, že záměry VTE v nich umisťované budou upřednostňovány a nedojde už nikdy k řádnému posouzení jejich negativních dopadů na životní prostředí, na zdraví a životy lidí. Proto by mělo být vyhodnocení vlivů Změny č. 2 a územního opatření pro AOV83 extrémně podrobné a kvalitní, prakticky na úrovni EIA. Překážkou pro takové podrobné posouzení je ale fakt, že je měřítko Územního rozvojového plánu příliš velké a neumožňuje skutečně posoudit dopady vymezení AOV (jiné by to bylo na úrovni územního plánu, resp. v procesu EIA se znalostí konkrétního záměru). Vzhledem k tomu, že na vymezení akceleračních oblastí naváže zrychlené a zjednodušené povolovací řízení před Dopravním a energetickým stavebním úřadem (DESÚ), v rámci kterého bude úřad prakticky pouze ověřovat, zda jsou záměry v souladu s vágními a nicneříkajícími podmínkami územního opatření AOV83. V souladu s těmito obecnými podmínkami ale budou téměř jakékoliv záměry, což znamená, že vlivy VTE realizovaných v AOV83 nebudou nikdy reálně posouzeny. Podatel se domnívá, že je nezbytné, aby všechny vlivy VTE byly skutečně a podrobně posouzeny. Vágní posouzení Změny č. 2 nebo územního opatření AOV83 je naprosto nedostatečné. Podatel se domnívá, že vadné posouzení dopadů VTE může mít nejen přímý vliv na jeho zdraví včetně psychické pohody, ale také to může ovlivnit socioekonomický rozvoj obce, ve které žije. Podatel ještě připomíná, že nedošlo ke kumulativnímu zhodnocení vlivů v důsledku vymezení tří AOV v těsné blízkosti (AOV82, AOV83 a AOV84). **4. Zanedbatelné pozitivní vlivy vymezení AO** V odůvodnění Změny č. 2 ani územního opatření není možné dohledat vyčíslení přínosu AOV83 pro snížení energetické závislosti anebo snížení produkce CO_2. Ve vyhodnocení vlivů územního opatření AOV83 se ale uvádí k pozitivním vlivům (přínosům) vymezení AOV a realizace VTE: *„Zanedbatelný až mírně pozitivní vliv k ochraně klimatu uplatnění AO se uplatní v globálním měřítku, tedy i z hlediska přeshraničního působení."* V dokumentaci Změny č. 2 a územního opatření je tedy přiznáno, že přínosy VTE realizovaných v AOV83 budou zanedbatelné, byť chybí konkrétní čísla. V takové situaci není pochopitelné, jak mohl zájem na vymezení AOV83 převážit nad ostatními konkrétně specifikovanými veřejnými zájmy, které naopak výstavba VTE ovlivní výrazně (byť to nekvalitně zpracované vyhodnocení Změny č. 2 a územního opatření nepřiznává). Dále se ve vyhodnocení územního opatření AOV83 uvádí: *„Vlivy na ovzduší v době výstavby zanedbatelné (prašnost při přesunu zemin, emise ze spalování PHM, sekundární prašnost), v době provozu mírně pozitivní z důvodu náhrady spalovacích zdrojů při výrobě el. energie."* Vzhledem k tomu, že se ve vyhodnocení uvádí, že vliv AOV83 na ochranu klimatu bude zanedbatelný, bude logicky zanedbatelný rozsah, ve kterém VTE realizované v AOV83 nahradí spalovací zdroje. Změna č. 2 ani územní opatření tento závěr nevyvrací, neobsahují totiž vyčíslení toho, v jak velkém rozsahu VTE realizované v AOV83 nahradí spalovací zdroje a jaký přesně vliv bude mít tato náhrada na cíle sledované Změnou č. 2, tedy snížení energetické závislosti ČR a snížení produkce CO_2. Je také třeba řádně vyhodnotit, proč těchto cílů nelze dosáhnout jinými způsoby (zvýšení počtu bloků JEDU, popř. JETE, rozvoj vodíkové infrastruktury v souladu s Vodíkovou strategií ČR, větší důraz na rozvoj FVE). Proto ani blíže nespecifikovaná náhrada spalovacích zdrojů není důvod, proč by měl zájem na vymezení AOV83 převážit nad jinými zájmy v území. **5. Výška VTE a rozloha AO** Ve Změně č. 2 ani v územním opatření pro AOV83 není vysvětleno, proč byla zvolena právě tato rozloha AO a proč má AOV právě tyto konkrétní hranice a proč právě toto vymezení AOV povede ke splnění cílů Změny č. 2. Jinými slovy není vysvětleno, proč nemůže být AO vymezena jiným způsobem tak, aby kupř. byly VTE umisťovány v dostatečné vzdálenosti od zastavěného území a zastavitelných ploch podle územních plánů (min 1,5 km) a není porovnáno, zda by toto jiné vymezení AOV třeba také nevedlo ke	pro VTE, které ukládají zpracování hlukové studie, studie působení stroboskopického efektu, včetně minimalizace shadow flicker efektu. V případě, že by záměr nesplňoval zákonné hygienické limity (nařízení vlády č. 272/2011 Sb., o ochraně zdraví před nepříznivými účinky hluku a vibrací) a současně podmínky v územním opatření, nemůže být povolen. Jedním z podkladů pro zpracování Z2 ÚRP byl dokument Akcelerační oblasti, předvýběr ploch k výstavbě VTE, Screening území ČR z hlediska ochrany krajinného rázu (Roman Bukáček, Simona Vondráčková, 2025). Při vymezování akceleračních oblastí byl krajinný ráz dále prověřován, a to s ohledem na hodnoty území. Vlivy na krajinný ráz pak byly dále vyhodnoceny v rámci VVURÚ, a to jak z hlediska navrhovaného souboru akceleračních oblastí jako celku, tak pro jednotlivá území v kartách akceleračních oblastí, které obsahují i mapy viditelnosti (Příloha SEA). Podmínky v územních opatřeních pak dále omezují barevné řešení doprovodných staveb a rozsah trvalých terénních úprav. Samotný způsob vymezení akceleračních oblastí na základě podkladů (biologická posouzení, mapy citlivosti ptáků vůči výstavbě VTE zpracované ČSO, území významná pro netopýry dle podkladů ČESON, biotopy zvláště chráněných druhů velkých savců a další) a nařízení vlády č. 507/2025 Sb. minimalizuje vliv na složky životního prostředí. Pro všechny akcelerační oblasti jsou současně pořizována územní opatření, která obsahují opatření stanovená na základě biologických posouzení. Tato opatření dále zmírňují negativní vlivy, které nebylo možné vyloučit vymezením akcelerační oblasti. Podmínky v územních opatřeních zahrnují ochranu prvků lokálního ÚSES a všech biokoridorů, ochranu biotopů, ZPF a PUPFL, dále povinnost biologického dozoru, monitoring mortality ptáků a netopýrů, detekční systémy a další podmínky specifické vzhledem ke konkrétní akcelerační oblasti.

Poř. č.	Připomínkové místo	Číslo jednací	Článek	AO	Připomínka	Vyhodnocení
					splnění cílů Změny č. 2. Podatel se domnívá, že to ale vzhledem k nespecifičnosti cílů Změny č. 2 není ani možné, proto by také vůbec neměla být AOV83 vymezena. **6. Hluková zátěž, vibrace a stroboskopický efekt** Podatel zásadně nesouhlasí s tím, že Změna č. 2 ani příslušné územní opatření vůbec neřeší negativní dopady hluku. Hluk totiž Změna č. 2 chápe jako normální integrální součást VTE, bez které to prostě nejde a je třeba se s tím smířit. Tento přístup nejlépe demonstruje přirovnání hluku z VTE k v podstatě příjemnému „šumění lesa", které mohou zaregistrovat jen neurotické osoby. Podatel se proto domnívá, že hlukové vlivy nebyly zhodnoceny a ve skutečnosti to ani není možné bez znalosti konkrétního projektu. Podatel zdůrazňuje, že nepovažuje za dostatečné, aby byla hluková zátěž řešena až v hlukové studii zpracované investorem. Takový přístup není schopný zajistit reálnou ochranu lidského zdraví. Podatel dále nesouhlasí s tím, že vůbec nedošlo k posouzení vlivů infrazvuku, nízkofrekvenčního hluku a vibrací, ačkoliv odborné studie upozorňují na rizika spojená s těmito doprovodnými jevy provozu VTE. Podatel se domnívá, že nebyl ani řádně zhodnocen vliv vibrací na nemovitosti. Stejně tak nebyl řádně posouzen z hlediska vlivů tzv. stroboskopický efekt, kdy se posouzení zejména nezaměřilo na obtěžující dopady stroboskopického efektu. **7. Vlivy na krajinný ráz** Větrné elektrárny mají zásadní vlivy na krajinný ráz. Ve Vyhodnocení vlivů územního opatření AOV83 se uvádí: *„Z analýzy viditelnosti vyplývá, že hodnocené území se vyznačuje vysokou koncentrací kulturně-historických hodnot a zároveň velmi citlivým vztahem ke krajině Kokořínska a k ikonické dominantě Bezděz. V bezprostředním okolí se uplatňuje kostel Nanebevzetí Panny Marie, kostel sv. Jakuba Většího, fara, kaple Nejsvětější Trojice, zámek a historická venkovská zástavba. Ve vzdálenosti do 2 km navazují kostel sv. Martina, radnice, sokolovna a další objekty utvářející obraz sídla. V širším území do 5 km a 15 km se pak prosazuje mimořádně bohatý soubor památek, včetně hradu Kokořín, hradu Houska, hradišť, kostelů, tvrzí, zámků a historických areálů. Rozhodující hodnotou je zde ochrana vnitřní scenérie Kokořínska a nerušených výhledů na Bezděz. Současně je třeba zachovat obraz Mšena a jeho historického jádra v krajině, včetně vazeb na příjezdové komunikace, turistické trasy a další frekventovaná místa, odkud se uplatňují ikonické pohledy na město i na širší krajinný rámec. Bezděz zde nepůsobí jen jako vzdálená dominanta, ale jako jeden z hlavních určujících prvků krajinné identity celého prostoru."* Jak je možné, že všechny tyto vlivy jsou hodnoceny jako zanedbatelné, když přitom VTE budou představovat novou dominantu, která jednoznačně výrazně ovlivní krajinu, to není ve Změně č. 2 ani v územním opatření vysvětleno. Vliv VTE na krajinný ráz bude mít ještě další dopady – již napořád bude hodnota krajinného rázu snížena, takže bude možné do území umisťovat i další záměry, které by jinak kvůli ochraně krajinného rázu nebyly přípustné. **8. Další negativní vlivy AOV83**	
8951.	Košťálová Jana	MMR-46234-2026-81	99czj 99czk	AOV56 AOV57	**Věc: Připomínka k návrhu Změny č. 2 Územního rozvojového plánu ČR (ÚRP ČR)** Podávám připomínku k návrhu vymezení akceleračních oblastí pro větrné elektrárny (VTE) v území: **AOV č. 56 Vrabčiny a AOV č. 57 Bílá skála, Plzeňský kraj** Na základě níže uvedených důvodů **nesouhlasím** s tímto návrhem změny č. 2 ÚRP ČR, který se týká vymezení akceleračních oblastí pro výrobu energie z obnovitelných zdrojů. Uvádím základní **důvody:** **1) Nedostatky návrhu** ○ návrh není dostatečně odůvodněn a **chybí konkrétní podklady** (zákon č. 500/2004 Sb.) ○ nebyly dostatečně posouzeny **dopady na životní prostředí** (zákon č. 100/2001 Sb.) ○ hrozí **narušení krajiny a přírody** (zákon č. 114/1992 Sb.)	**Akceptováno částečně.** Akcelerační oblast AOV56 Vrabčiny byla zmenšena. Akcelerační oblast AOV57 Bílá skála zůstává v návrhu Z2 ÚRP beze změny. Akcelerační oblasti byly vymezeny na celostátní úrovni v Z2 ÚRP na základě Zadání Z2 ÚRP schváleného Vládou ČR. Vymezení akceleračních oblastí proběhlo na základě biologického posouzení konkrétních území podle § 11 odst. 3 resp. 4 ZOZE, jehož výsledky spolu s výsledky vyhodnocení vlivů na životní

Poř. č.	Připomínkové místo	Číslo jednací	Článek	AO	Připomínka	Vyhodnocení
					○ návrh **nerespektuje ochranu hodnot území a kvalitu bydlení** (zákon č. 283/2021 Sb.) ○ nebyly posouzeny jiné **varianty řešení, zejména využití brownfieldů** (opuštěných a již narušených ploch) a návrh tak neodůvodněně zasahuje do volné krajiny ○ vychází **pouze z expertních odhadů** (počet věží, výkon, rozmístění) ○ návrh **řeší problémy až dodatečně**, místo aby jim předešel ○ nejsou dostatečně vyhodnoceny **kumulativní dopady více záměrů v území** **2) Příroda a krajina** ○ výskyt chráněných druhů (ptáci, netopýři) a zásah do migračních tras ○ narušení prvků ÚSES (biokoridory) ○ zásadní změna krajiny a její industrializace ○ dominantní stavby (až cca 250 m vysoké) viditelné na velké vzdálenosti ○ chybí posouzení nočního osvětlení ○ nedostatečně řešen kumulativní vliv více větrných elektráren **3) Voda a klima** ○ narušení vsakování vody do půdy a změna odtokových poměrů ○ zhoršení schopnosti krajiny zadržovat vodu a riziko vysychání krajiny ○ nedostatečné odstupy od vodních toků (prameny, studny, vrty) ○ chybí posouzení vlivu na mikroklima **4) Zemědělská půda** ○ zábor a znehodnocení kvalitní půdy ○ možné zásahy do půd I. a II. třídy ochrany (nejcennější půdy) ○ zhutnění půdy a zvýšení eroze a rozdělení (fragmentace) pozemků ○ nejasný stav a poškození meliorací **5) Dopady na obyvatele** ○ hluk a jeho dlouhodobý vliv ○ blikání stínů (stroboskopický efekt) ○ změna charakteru bydlení ○ pokles hodnoty nemovitostí ○ není dostatečně vysvětleno, jak byla stanovena vzdálenost od obytné zástavby **6) Technická a bezpečnostní rizika** ○ odlet ledu z rotorů v zimě ○ zásah bleskem ○ požáry zařízení (obtížně zvládnutelné zásahy) ○ pád části konstrukce ○ únik provozních kapalin ○ šíření požáru do krajiny ○ kontaminace půdy a vody Není jasné, kdo nese **odpovědnost za škody na zdraví a majetku.** **7) Kumulace vlivů** ○ sčítání hluku, zásahů do krajiny a vizuální zátěže ○ dopady více elektráren nejsou vyhodnoceny společně ○ výsledný dopad na životní prostředí i lidi může být výrazně vyšší **8) Rozpor se zákony ČR a EU** ○ správní řád (zákon č. 500/2004 Sb.) ○ ochrana přírody (zákon č. 114/1992 Sb.)	prostředí (SEA, Příloha č. 5 k odůvodnění Z2 ÚRP) byly zapracovány do návrhu Z2 ÚRP. Návrh Z2 ÚRP a jeho odůvodnění, návrh souvisejících územních opatření a jejich odůvodnění obsahují náležitosti v souladu s příslušnými právními předpisy, včetně správního řádu, stavebního zákona a dalších. Zpracování VVURÚ odpovídá obsahem i strukturou požadavkům obsaženým v příloze č. 4 stavebního zákona, včetně posouzení kumulativních a synergických vlivů, vlivů na zdraví a hodnocení nulové varianty (platné znění ÚRP) vůči variantě navrhované (Z2 ÚRP). Zadání Z2 ÚRP schválené Vládou ČR nepožadovalo jiná variantní řešení. Ustanovení § 4 odst. 3 ZOZE a čl. 15c směrnice RED III sice upřednostňují brownfieldy a degradované plochy, avšak nevylučují vymezení akcelerační oblasti na jiných pozemcích. Vymezení výhradně na degradovaných plochách nebylo s ohledem na prostorové nároky technologie větrných elektráren proveditelné. Samotný způsob vymezení akceleračních oblastí na základě podkladů (biologická posouzení, mapy citlivosti ptáků vůči výstavbě VTE zpracované ČSO, území významná pro netopýry dle podkladů ČESON, biotopy zvláště chráněných druhů velkých savců a další) a nařízení vlády č. 507/2025 Sb. minimalizuje vliv na složky životního prostředí. Pro všechny akcelerační oblasti jsou současně pořizována územní opatření, která obsahují opatření stanovená na základě biologických posouzení. Tato opatření dále zmírňují negativní vlivy, které nebylo možné vyloučit vymezením akcelerační oblasti. Podmínky v územních opatřeních zahrnují ochranu prvků lokálního ÚSES a všech biokoridorů, ochranu biotopů, ZPF a PUPFL, dále povinnost biologického dozoru, monitoring mortality ptáků a netopýrů, detekční systémy a další podmínky specifické vzhledem ke konkrétní akcelerační oblasti. Jedním z podkladů pro zpracování Z2 ÚRP byl dokument Akcelerační oblasti, předvýběr ploch k výstavbě VTE, Screening území ČR z hlediska ochrany krajinného rázu (Roman Bukáček, Simona Vondráčková, 2025). Při vymezování akceleračních oblastí byl krajinný ráz dále prověřován, a to s ohledem na hodnoty území. Vlivy na krajinný ráz pak byly dále vyhodnoceny v rámci VVURÚ, a to jak z hlediska navrhovaného souboru akceleračních oblastí jako celku, tak pro jednotlivá území v kartách akceleračních oblastí, které obsahují i mapy viditelnosti (Příloha SEA). Podmínky v územních opatřeních pak dále omezují barevné řešení doprovodných staveb a rozsah trvalých terénních úprav. V souvisejících územních opatření jsou stanoveny podmínky, které zajišťují ochranu protierozních opatření, funkčních melioračních zařízení, vodních toků a ploch a rovněž omezující možné terénní úpravy. Vzhledem k charakteru a rozsahu potenciálních záměrů se při naplnění podmínek nepředpokládá realizace zpevněných ploch v takovém rozsahu, který by mohl

Poř. č.	Připomínkové místo	Číslo jednací	Článek	AO	Připomínka	Vyhodnocení
					o EIA (zákon č. 100/2001 Sb.) o ochrana půdy (zákon č. 334/1992 Sb.) o stavební zákon (zákon č. 283/2021 Sb.) o nesplnění podmínek směrnice EU RED III (nevhodně zvolená lokalita, nevyřešené dopady) o návrh může zasahovat do práva na příznivé životní prostředí a ochranu zdraví podle Listiny základních lidských práv a svobod (čl. 31, čl. 35, čl. 11) o porušení principu předběžné opatrnosti (čl. 191 SFEU), návrh je předkládán bez dostatečných podkladů a při existenci důvodných pochybností o jeho dopadech Navržená oblast **má zásadní střety s přírodou, krajinou, vodou i životem obyvatel.** Tyto problémy nejsou odstraněny, pouze částečně zmírňovány. Návrh nemá dostatečné podklady, neřeší varianty a nehodnotí kumulativní dopady, proto **požaduji vyloučení akcelerační oblasti z návrhu.**	významně ovlivnit vodní režim v rámci akceleračních oblastí. V souladu s požadavky vodního zákona se v rámci procesu povolování záměru bude vyjadřovat vodoprávní úřad. Významné ovlivnění mikroklimatu se u akceleračních oblastí pro VTE ani FVE nepředpokládá. Ochrana ZPF je řešena v souvisejících územních opatřeních. Podmínkami je zajištěno, že nebudou vznikat neobhospodařovatelné zbytkové zemědělské pozemky ani pozemky bez přístupu k veřejně přístupné pozemní komunikaci. Dále je v nich požadavek na upřednostní nižších tříd ochrany ZPF při realizaci záměrů OZE a je stanovena maximální plocha dlouhodobého nebo trvalého odnětí ZPF pro záměry OZE v celé akcelerační oblasti. Souhlas s odnětím ze ZPF bude vydán v navazujícím řízení dle stavebního zákona. Při vymezení akceleračních oblastí nelze předjímat konkrétní technické parametry či přesné umístění záměrů OZE. Obavy z negativních vlivů hluku a stroboskopického efektu řeší podmínky stanovené ve všech územních opatřeních pro akcelerační oblasti pro VTE, které ukládají zpracování hlukové studie, studie působení stroboskopického efektu, včetně minimalizace shadow flicker efektu, a také omezují světelné zatížení. Akcelerační oblasti pro VTE byly vymezeny s odstupem alespoň 500 m od obytné zástavby s ohledem na snížení rizik pro obyvatele. V případě, že by záměr nesplňoval zákonné hygienické limity (nařízení vlády č. 272/2011 Sb., o ochraně zdraví před nepříznivými účinky hluku a vibrací) a další požadavky vyplývající z příslušných právních předpisů (např. požární bezpečnost) a současně podmínky v územním opatření, nemůže být povolen. Odpovědnost za škody má provozovatel větrné elektrárny, který odpovídá za její technický stav a bezpečnost provozu podle občanského zákoníku (zákon č. 89/2012 Sb.). Vymezení akcelerační oblasti v ÚRP nezakládá možnost vyvlastnění ani právo na výstavbu VTE a nevylučuje jiné využití území. Nebylo prokázáno, že by instalace VTE měla významný negativní vliv na cenu nemovitostí či provádění investic. Lokální dopady na cenu nemovitostí konkrétních záměrů nelze posuzovat na koncepční úrovni při vymezování akceleračních oblastí v ÚRP. Návrh Změny č. 2 ÚRP byl připraven v souladu s platnou legislativou ČR a EU, včetně správního řádu, stavebního zákona, zákona č. 249/2025 Sb. (ZOZE) zákona č. 114/1992 Sb. (ZOPK), směrnice RED III, směrnice o ochraně volně žijících ptáků a směrnice o stanovištích. Vymezení akceleračních oblastí a podmínky v územních opatřeních jsou stanoveny na základě zákona a v jeho mezích. Dopad na veřejné zájmy byl posouzen VVURÚ.

Poř. č.	Připomínkové místo	Číslo jednací	Článek	AO	Připomínka	Vyhodnocení
8952.	Šípková Marta	MMR-46235-2026-81	99czzh	AOV84	Podatel nesouhlasí s vymezením akcelerační oblasti AOV84 a žádá, aby tato akcelerační oblast nebyla ve Změně č. 2 Územního rozvojového plánu vymezena a aby nebylo vydáno územní opatření AOV84. **<u>Odůvodnění uplatněné připomínky</u>** 1. **Direktivní vymezení AOV** Podatel namítá, že není nezbytné (a neplyne to ani ze směrnice EU RED III), aby akcelerační oblasti pro VTE (dále jen „AOV“) byly vymezeny direktivně na celostátní úrovni. Je naprosto dostačující, když by Změna č. 2 Územního rozvojového plánu (dále jen „Změna č. 2“) dala obcím povinnost, aby prověřily možnosti vymezení AOV v územních plánech. Na základě tohoto pokynu by samosprávy znalé místních poměrů po dohodě s občany vymezily vhodné lokality pro VTE. Díky tomu by byly zohledněny s potřebnou pečlivostí a v nutné podrobnosti zásahy do veřejných zájmů, které není možné na úrovni Změny č. 2 zhodnotit, neboť to její velké měřítko neumožňuje. 2. **Diskriminační vymezení AOV** Ve Změně č. 2 ÚRP není dostatečně vysvětleno, proč je třeba vymezit akcelerační oblasti právě tak, jak to činí Změna č. 2, jinými slovy není pochopitelné, proč právě počet AOV, se kterým Změna č. 2 počítá, povede ke splnění klimatických a energetických cílů a proč vymezení jiné oblasti již není zapotřebí nebo proč by klimatické a energetické cíle nemohly být plněny i bez AOV84, když není ke splnění těchto cílů (které ani nejsou ve Změně č. 2 specifikovány) zapotřebí ani o jednu AOV více. Lokalita, kde je AOV84 přitom není nijak výjimečná z hlediska potenciálu pro VTE (nebo alespoň není ve Změně č. 2 přesvědčivě popsáno, proč se AOV84 svým větrným potenciálem tak výrazně odlišuje od dalších oblastí, kde AOV vymezeny nebyly). Lze tedy předpokládat, že existují i jiné shodné oblasti, kde však z nejasných důvodů AOV nebyly vymezeny. To považuje podatel za diskriminační. Diskriminovány jsou i samosprávy, na jejichž území jsou AOV vymezeny. Vymezení AOV totiž představuje jakousi stavební uzávěru, kdy obec nemůže v dotčeném území měnit územní plán podle svých potřeb, ale musí respektovat vymezenou AOV. Vedle toho pak nebudou investoři VTE motivováni, aby s obcí uzavřeli férovou plánovací smlouvu a poskytli obci a jejím občanům dostatečné kompenzace za negativní dopady provozu VTE. Záměry VTE povolované v AOV totiž budou protežovány a jejich výstavba výrazně usnadněna. Tato diskriminace přímo ovlivňuje i občany samospráv. 3. **Nedostatečné posouzení vlivů** Vymezení AOV s největší pravděpodobností povede k tomu, že záměry VTE v nich umisťované budou upřednostňovány a nedojde už nikdy k řádnému posouzení jejich negativních dopadů na životní prostředí, na zdraví a životy lidí. Proto by mělo být vyhodnocení vlivů Změny č. 2 a územního opatření pro AOV84 extrémně podrobné a kvalitní, prakticky na úrovni EIA. Překážkou pro takové podrobné posouzení je ale fakt, že je měřítko Územního rozvojového plánu příliš velké a neumožňuje skutečně posoudit dopady vymezení AOV (jiné by to bylo na úrovni územního plánu, resp. v procesu EIA se znalostí konkrétního záměru). Vzhledem k tomu, že na vymezení akceleračních oblastí naváže zrychlené a zjednodušené povolovací řízení před Dopravním a energetickým stavebním úřadem (DESÚ), v rámci kterého bude úřad prakticky pouze ověřovat, zda jsou záměry v souladu s vágními a nicneříkajícími podmínkami územního opatření AOV84. V souladu s těmito obecnými podmínkami ale budou téměř jakékoliv záměry, což znamená, že vlivy VTE realizovaných v AOV84 nebudou nikdy reálně posouzeny. Podatel se domnívá, že je nezbytné, aby všechny vlivy VTE byly skutečně a podrobně posouzeny. Vágní posouzení Změny č. 2 nebo územního opatření AOV84 je naprosto nedostatečné. Podatel se domnívá, že vadné posouzení dopadů VTE může mít nejen přímý vliv na jeho zdraví včetně psychické pohody, ale také to může ovlivnit socioekonomický rozvoj obce, ve které žije.	**Akceptováno.** Akcelerační oblast AOV84 Doubravice byla vypuštěna.

Poř. č.	Připomínkové místo	Číslo jednací	Článek	AO	Připomínka	Vyhodnocení
					4. Zanedbatelné pozitivní vlivy vymezení AO V odůvodnění Změny č. 2 ani územního opatření není možné dohledat vyčíslení přínosu AOV84 pro snížení energetické závislosti anebo snížení produkce CO2. Ve vyhodnocení vlivů územního opatření AOV84 se ale uvádí k pozitivním vlivům (přínosům) vymezení AOV a realizace VTE: „*Zanedbatelný až mírně pozitivní vliv k ochraně klimatu uplatnění AO se uplatní v globálním měřítku, tedy i z hlediska přeshraničního působení*.“ V dokumentaci Změny č. 2 a územního opatření je tedy přiznáno, že přínosy VTE realizovaných v AOV84 budou zanedbatelné, byť chybí konkrétní čísla. V takové situaci není pochopitelné, jak mohl zájem na vymezení AOV84 převážit nad ostatními konkrétně specifikovanými veřejnými zájmy, které naopak výstavba VTE ovlivní výrazně (byť to nekvalitně zpracované vyhodnocení Změny č. 2 a územního opatření nepřiznává). Dále se ve vyhodnocení územního opatření AOV84 uvádí: „*Vlivy na ovzduší v době výstavby zanedbatelné (prašnost při přesunu zemin, emise ze spalování PHM, sekundární prašnost), v době provozu potenciálně mírně pozitivní z důvodu náhrady spalovacích zdrojů při výrobě el. Energie*.“ Vzhledem k tomu, že se ve vyhodnocení uvádí, že vliv AOV84 na ochranu klimatu bude zanedbatelný, bude logicky zanedbatelný rozsah, ve kterém VTE realizované v AOV84 nahradí spalovací zdroje. Změna č. 2 ani územní opatření tento závěr nevyvrací, neobsahují totiž vyčíslení toho, v jak velkém rozsahu VTE realizované v AOV84 nahradí spalovací zdroje a jaký přesně vliv bude mít tato náhrada na cíle sledované Změnou č. 2, tedy snížení energetické závislosti ČR a snížení produkce CO2. Je také třeba řádně vyhodnotit, proč těchto cílů nelze dosáhnout jinými způsoby (zvýšení počtu bloků JEDU, popř. JETE, rozvoj vodíkové infrastruktury v souladu s Vodíkovou strategií ČR, větší důraz na rozvoj FVE). Proto ani blíže nespecifikovaná náhrada spalovacích zdrojů není důvod, proč by měl zájem na vymezení AOV18 převážit nad jinými zájmy v území. **5. Výška VTE a rozloha AO** Ve Změně č. 2 ani v územním opatření pro AOV84 není vysvětleno, proč byla zvolena právě tato rozloha AO a proč má AOV právě tyto konkrétní hranice a proč právě toto vymezení AOV povede ke splnění cílů Změny č. 2. Jinými slovy není vysvětleno, proč nemůže být AO vymezena jiným způsobem tak, aby kupř. byly VTE umisťovány v dostatečné vzdálenosti od zastavěného území a zastavitelných ploch podle územních plánů (min 1,5 km) a není porovnáno, zda by toto jiné vymezení AOV třeba také nevedlo ke splnění cílů Změny č. 2. Podatel se domnívá, že to ale vzhledem k nespecifičnosti cílů Změny č. 2 není ani možné, proto by také vůbec neměla být AOV84 vymezena. **6. Hluková zátěž, vibrace a stroboskopický efekt** Podatel zásadně nesouhlasí s tím, že Změna č. 2 ani příslušné územní opatření vůbec neřeší negativní dopady hluku. Hluk totiž Změna č. 2 chápe jako normální integrální součást VTE, bez které to prostě nejde a je třeba se s tím smířit. Tento přístup nejlépe demonstruje přirovnání hluku z VTE k v podstatě příjemnému „šumění lesa“, které mohou zaregistrovat jen neurotické osoby. Podatel se proto domnívá, že hlukové vlivy nebyly zhodnoceny a ve skutečnosti to ani není možné bez znalosti konkrétního projektu. Podatel zdůrazňuje, že nepovažuje za dostatečné, aby byla hluková zátěž řešena až v hlukové studii zpracované investorem. Takový přístup není schopný zajistit reálnou ochranu lidského zdraví. Podatel dále nesouhlasí s tím, že vůbec nedošlo k posouzení vlivů infrazvuku, nízkofrekvenčního hluku a vibrací, ačkoliv odborné studie upozorňují na rizika spojená s těmito doprovodnými jevy provozu VTE. Podatel se domnívá, že nebyl ani řádně zhodnocen vliv vibrací na nemovitosti. Stejně tak nebyl řádně posouzen z hlediska vlivů tzv. stroboskopický efekt, kdy se posouzení zejména nezaměřilo na obtěžující dopady stroboskopického efektu. **7. Vlivy na krajinný ráz**	

Poř. č.	Připomínkové místo	Číslo jednací	Článek	AO	Připomínka	Vyhodnocení
					Větrné elektrárny mají zásadní vlivy na krajinný ráz. Ve Vyhodnocení vlivů územního opatření AOV84 se uvádí: "*Z analýzy viditelnosti vyplývá, že hodnocené území se vyznačuje mimořádně citlivým vztahem ke krajině CHKO Kokořínsko a k ikonické dominantě Bezděz, přičemž současně obsahuje vysokou koncentraci kulturněhistorických hodnot. V bezprostředním okolí se nachází hradiště Hradiště, kostel Narozeni Panny Marie, kostel sv. Václava s farou, kaple Nejsvětější Trojice a historická venkovská zástavba. Ve vzdálenosti do 2 km navazuji kostel povýšeni sv. Kříže, pivovar a zámek. V Širším území do 5 km se uplatňují další významné památky, včetně hradu Houska, hradiště Hrádek, kostelů, sochařských děl a zříceniny kostela Nejsvětější Trojice. Ve vzdálenosti do 15 km se pak koncentrují zásadní dominanty širšího regionu, zejména areál hradu Bezděz, hrad Kokořín, hrad Michalovice, hradiště a rozsáhlý soubor sakrálních i světských staveb. Území je přímým kontaktním prostorem okrajů CHKO Kokořínsko a současně prostorem, v němž je nutné zachovat nerušené výhledy na Bezděz i jeho pozadí při pohledech z ještědského hřbetu v ose severovýchod-jihozápad. Zároveň je třeba respektovat obraz Mšena a scenérie Kokořínska jako celku. Jde tedy o území, kde se střetává vysoká koncentrace památek s mimořádně citlivým krajinným kontextem*." Jak je možné, že všechny tyto vlivy jsou hodnoceny jako zanedbatelné, když přitom VTE budou představovat novou dominantu, která jednoznačně výrazně ovlivní krajinu, to není ve Změně č. 2 ani v územním opatření vysvětleno. Vliv VTE na krajinný ráz bude mít ještě další dopady – již napořád bude hodnota krajinného rázu snížena, takže bude možné do území umisťovat i další záměry, které by jinak kvůli ochraně krajinného rázu nebyly přípustné. **8. Další negativní vlivy AOV84**:	
8953.	Rumlová Kateřina	MMR-46236-2026-81	99czj 99czk	AOV56 AOV57	**Věc: Připomínka k návrhu Změny č. 2 Územního rozvojového plánu ČR (ÚRP ČR)** Podávám připomínku k návrhu vymezení akceleračních oblastí pro větrné elektrárny (VTE) v území: **AOV č. 56 Vrabčiny a AOV č. 57 Bílá skála, Plzeňský kraj** Na základě níže uvedených důvodů **nesouhlasím** s tímto návrhem změny č. 2 ÚRP ČR, který se týká vymezení akceleračních oblastí pro výrobu energie z obnovitelných zdrojů. Uvádím základní **důvody:** **1) Nedostatky návrhu** ○ návrh není dostatečně odůvodněn a **chybí konkrétní podklady** (zákon č. 500/2004 Sb.) ○ nebyly dostatečně posouzeny **dopady na životní prostředí** (zákon č. 100/2001 Sb.) ○ hrozí **narušení krajiny a přírody** (zákon č. 114/1992 Sb.) ○ návrh **nerespektuje ochranu hodnot území a kvalitu bydlení** (zákon č. 283/2021 Sb.) ○ nebyly posouzeny jiné **varianty řešení, zejména využití brownfieldů** (opuštěných a již narušených ploch) a návrh tak neodůvodněně zasahuje do volné krajiny ○ vychází **pouze z expertních odhadů** (počet věží, výkon, rozmístění) ○ návrh **řeší problémy až dodatečně**, místo aby jim předešel ○ nejsou dostatečně vyhodnoceny **kumulativní dopady více záměrů v území** **2) Příroda a krajina** ○ výskyt chráněných druhů (ptáci, netopýři) a zásah do migračních tras ○ narušení prvků ÚSES (biokoridory) ○ zásadní změna krajiny a její industrializace ○ dominantní stavby (až cca 250 m vysoké) viditelné na velké vzdálenosti ○ chybí posouzení nočního osvětlení ○ nedostatečně řešen kumulativní vliv více větrných elektráren **3) Voda a klima** ○ narušení vsakování vody do půdy a změna odtokových poměrů	**Akceptováno částečně.** Akcelerační oblast AOV56 Vrabčiny byla zmenšena. Akcelerační oblast AOV57 Bílá skála zůstává v návrhu Z2 ÚRP beze změny. Akcelerační oblasti byly vymezeny na celostátní úrovni v Z2 ÚRP na základě Zadání Z2 ÚRP schváleného Vládou ČR. Vymezení akceleračních oblastí proběhlo na základě biologického posouzení konkrétních území podle § 11 odst. 3 resp. 4 ZOZE, jehož výsledky spolu s výsledky vyhodnocení vlivů na životní prostředí (SEA, Příloha č. 5 k odůvodnění Z2 ÚRP) byly zapracovány do návrhu Z2 ÚRP. Návrh Z2 ÚRP a jeho odůvodnění, návrh souvisejících územních opatření a jejich odůvodnění obsahují náležitosti v souladu s příslušnými právními předpisy, včetně správního řádu, stavebního zákona a dalších. Zpracování VVURÚ odpovídá obsahem i strukturou požadavkům obsaženým v příloze č. 4 stavebního zákona, včetně posouzení kumulativních a synergických vlivů, vlivů na zdraví a hodnocení nulové varianty (platné znění ÚRP) vůči variantě navrhované (Z2 ÚRP). Zadání Z2 ÚRP schválené Vládou ČR nepožadovalo jiná variantní řešení. Ustanovení § 4 odst. 3 ZOZE a čl. 15c směrnice RED III sice upřednostňují brownfieldy a degradované plochy, avšak nevylučují vymezení akcelerační oblasti na jiných pozemcích. Vymezení výhradně na degradovaných plochách nebylo s ohledem na prostorové nároky technologie větrných elektráren proveditelné.

Poř. č.	Připomínkové místo	Číslo jednací	Článek	AO	Připomínka	Vyhodnocení
					o zhoršení schopnosti krajiny zadržovat vodu a riziko vysychání krajiny o nedostatečné odstupy od vodních toků (prameny, studny, vrty) o chybí posouzení vlivu na mikroklima **4) Zemědělská půda** o zábor a znehodnocení kvalitní půdy o možné zásahy do půd I. a II. třídy ochrany (nejcennější půdy) o zhutnění půdy a zvýšení eroze a rozdělení (fragmentace) pozemků o nejasný stav a poškození meliorací **5) Dopady na obyvatele** o hluk a jeho dlouhodobý vliv o blikání stínů (stroboskopický efekt) o změna charakteru bydlení o pokles hodnoty nemovitostí o není dostatečně vysvětleno, jak byla stanovena vzdálenost od obytné zástavby **6) Technická a bezpečnostní rizika** o odlet ledu z rotorů v zimě o zásah bleskem o požáry zařízení (obtížně zvládnutelné zásahy) o pád části konstrukce o únik provozních kapalin o šíření požáru do krajiny o kontaminace půdy a vody Není jasné, kdo nese **odpovědnost za škody na zdraví a majetku.** **7) Kumulace vlivů** o sčítání hluku, zásahů do krajiny a vizuální zátěže o dopady více elektráren nejsou vyhodnoceny společně o výsledný dopad na životní prostředí i lidi může být výrazně vyšší **8) Rozpor se zákony ČR a EU** o správní řád (zákon č. 500/2004 Sb.) o ochrana přírody (zákon č. 114/1992 Sb.) o EIA (zákon č. 100/2001 Sb.) o ochrana půdy (zákon č. 334/1992 Sb.) o stavební zákon (zákon č. 283/2021 Sb.) o nesplnění podmínek směrnice EU RED III (nevhodně zvolená lokalita, nevyřešené dopady) o návrh může zasahovat do práva na příznivé životní prostředí a ochranu zdraví podle Listiny základních lidských práv a svobod (čl. 31, čl. 35, čl. 11) o porušení principu předběžné opatrnosti (čl. 191 SFEU), návrh je předkládán bez dostatečných podkladů a při existenci důvodných pochybností o jeho dopadech Navržená oblast **má zásadní střety s přírodou, krajinou, vodou i životem obyvatel.** Tyto problémy nejsou odstraněny, pouze částečně zmírňovány. Návrh nemá dostatečné podklady, neřeší varianty a nehodnotí kumulativní dopady, proto **požaduji vyloučení akcelerační oblasti z návrhu.**	Samotný způsob vymezení akceleračních oblastí na základě podkladů (biologická posouzení, mapy citlivosti ptáků vůči výstavbě VTE zpracované ČSO, území významná pro netopýry dle podkladů ČESON, biotopy zvláště chráněných druhů velkých savců a další) a nařízení vlády č. 507/2025 Sb. minimalizuje vliv na složky životního prostředí. Pro všechny akcelerační oblasti jsou současně pořizována územní opatření, která obsahují opatření stanovená na základě biologických posouzení. Tato opatření dále zmírňují negativní vlivy, které nebylo možné vyloučit vymezením akcelerační oblasti. Podmínky v územních opatřeních zahrnují ochranu prvků lokálního ÚSES a všech biokoridorů, ochranu biotopů, ZPF a PUPFL, dále povinnost biologického dozoru, monitoring mortality ptáků a netopýrů, detekční systémy a další podmínky specifické vzhledem ke konkrétní akcelerační oblasti. Jedním z podkladů pro zpracování Z2 ÚRP byl dokument Akcelerační oblasti, předvýběr ploch k výstavbě VTE, Screening území ČR z hlediska ochrany krajinného rázu (Roman Bukáček, Simona Vondráčková, 2025). Při vymezování akceleračních oblastí byl krajinný ráz dále prověřován, a to s ohledem na hodnoty území. Vlivy na krajinný ráz pak byly dále vyhodnoceny v rámci VVURÚ, a to jak z hlediska navrhovaného souboru akceleračních oblastí jako celku, tak pro jednotlivá území v kartách akceleračních oblastí, které obsahují i mapy viditelnosti (Příloha SEA). Podmínky v územních opatřeních pak dále omezují barevné řešení doprovodných staveb a rozsah trvalých terénních úprav. V souvisejících územních opatření jsou stanoveny podmínky, které zajišťují ochranu protierozních opatření, funkčních melioračních zařízení, vodních toků a ploch a rovněž omezující možné terénní úpravy. Vzhledem k charakteru a rozsahu potenciálních záměrů se při naplnění podmínek nepředpokládá realizace zpevněných ploch v takovém rozsahu, který by mohl významně ovlivnit vodní režim v rámci akceleračních oblastí. V souladu s požadavky vodního zákona se v rámci procesu povolování záměru bude vyjadřovat vodoprávní úřad. Významné ovlivnění mikroklimatu se u akceleračních oblastí pro VTE ani FVE nepředpokládá. Ochrana ZPF je řešena v souvisejících územních opatřeních. Podmínkami je zajištěno, že nebudou vznikat neobhospodařovatelné zbytkové zemědělské pozemky ani pozemky bez přístupu k veřejně přístupné pozemní komunikaci. Dále je v nich požadavek na upřednostní nižších tříd ochrany ZPF při realizaci záměrů OZE a je stanovena maximální plocha dlouhodobého nebo trvalého odnětí ZPF pro záměry OZE v celé akcelerační oblasti. Souhlas s odnětím ze ZPF bude vydán v navazujícím řízení dle stavebního zákona.

Poř. č.	Připomínkové místo	Číslo jednací	Článek	AO	Připomínka	Vyhodnocení
						Při vymezení akceleračních oblastí nelze předjímat konkrétní technické parametry či přesné umístění záměrů OZE. Obavy z negativních vlivů hluku a stroboskopického efektu řeší podmínky stanovené ve všech územních opatřeních pro akcelerační oblasti pro VTE, které ukládají zpracování hlukové studie, studie působení stroboskopického efektu, včetně minimalizace shadow flicker efektu, a také omezují světelné zatížení. Akcelerační oblasti pro VTE byly vymezeny s odstupem alespoň 500 m od obytné zástavby s ohledem na snížení rizik pro obyvatele. V případě, že by záměr nesplňoval zákonné hygienické limity (nařízení vlády č. 272/2011 Sb., o ochraně zdraví před nepříznivými účinky hluku a vibrací) a další požadavky vyplývající z příslušných právních předpisů (např. požární bezpečnost) a současně podmínky v územním opatření, nemůže být povolen. Odpovědnost za škody má provozovatel větrné elektrárny, který odpovídá za její technický stav a bezpečnost provozu podle občanského zákoníku (zákon č. 89/2012 Sb.). Vymezení akcelerační oblasti v ÚRP nezakládá možnost vyvlastnění ani právo na výstavbu VTE a nevylučuje jiné využití území. Nebylo prokázáno, že by instalace VTE měla významný negativní vliv na cenu nemovitostí či provádění investic. Lokální dopady na cenu nemovitostí konkrétních záměrů nelze posuzovat na koncepční úrovni při vymezování akceleračních oblastí v ÚRP. Návrh Změny č. 2 ÚRP byl připraven v souladu s platnou legislativou ČR a EU, včetně správního řádu, stavebního zákona, zákona č. 249/2025 Sb. (ZOZE) zákona č. 114/1992 Sb. (ZOPK), směrnice RED III, směrnice o ochraně volně žijících ptáků a směrnice o stanovištích. Vymezení akceleračních oblastí a podmínky v územních opatřeních jsou stanoveny na základě zákona a v jeho mezích. Dopad na veřejné zájmy byl posouzen VVURÚ.
8954.	Libuše Tůmová	MMR-46237-2026-81	99czzg	AOV83	**Text připomínky** Podatel nesouhlasí s vymezením akcelerační oblasti AOV83 a žádá, aby tato akcelerační oblast nebyla ve Změně č. 2 Územního rozvojového plánu vymezena a aby nebylo vydáno územní opatření AOV83. **Odůvodnění uplatněné připomínky** **1. Direktivní vymezení AOV** Podatel se domnívá, že není nezbytné (a neplyne to ani ze směrnice EU RED III), aby akcelerační oblasti pro VTE (dále jen „AOV") byly vymezeny direktivně na celostátní úrovni. Je naprosto dostačující, když by Změna č. 2 Územního rozvojového plánu (dále jen „Změna č. 2") dala obcím povinnost, aby prověřily možnosti vymezení AOV v územních plánech. Na základě tohoto pokynu by samosprávy znalé místních poměrů po dohodě s občany vymezily vhodné lokality pro VTE. Díky tomu by byly zohledněny s potřebnou pečlivostí a v nutné podrobnosti zásahy do veřejných zájmů, které není možné na úrovni Změny č. 2 zhodnotit, neboť to její velké měřítko neumožňuje. **2. Diskriminační vymezení AOV**	**Akceptováno částečně.** Akcelerační oblast AOV83 Chorušice byla zmenšena. Akcelerační oblasti byly vymezeny na celostátní úrovni v Z2 ÚRP na základě Zadání Z2 ÚRP schváleného Vládou ČR. Vymezení akceleračních oblastí proběhlo na základě biologického posouzení konkrétních území podle § 11 odst. 3 resp. 4 ZOZE, jehož výsledky spolu s výsledky vyhodnocení vlivů na životní prostředí (SEA, Příloha č. 5 k odůvodnění Z2 ÚRP) byly zapracovány do návrhu Změny č. 2 ÚRP. Oblasti, u nichž autorizované osoby identifikovaly významné negativní nebo kumulativní vlivy, byly ze Z2 ÚRP vyloučeny (odůvodnění Z2 ÚRP, odst. 32). Zpracování VVURÚ odpovídá obsahem i

Poř. č.	Připomínkové místo	Číslo jednací	Článek	AO	Připomínka	Vyhodnocení
					Ve Změně č. 2 ÚRP není dostatečně vysvětleno, proč je třeba vymezit akcelerační oblasti právě tak, jak to činí Změna č. 2, jinými slovy není pochopitelné, proč právě počet AOV, se kterým Změna č. 2 počítá, povede ke splnění klimatických a energetických cílů a proč vymezení jiné oblasti již není zapotřebí nebo proč by klimatické a energetické cíle nemohly být plněny i bez AOV83, když není ke splnění těchto cílů (které ani nejsou ve Změně č. 2 specifikovány) zapotřebí ani o jednu AOV více. Lokalita, kde je AOV83 přitom není nijak výjimečná z hlediska potenciálu pro VTE (nebo alespoň není ve Změně č. 2 přesvědčivě popsáno, proč se AOV83 svým větrným potenciálem tak výrazně odlišuje od dalších oblastí, kde AOV vymezeny nebyly). Lze tedy předpokládat, že existují i jiné shodné oblasti, kde však z nejasných důvodů AOV nebyly vymezeny. To považuje podatel za diskriminační. Diskriminovány jsou i samosprávy, na jejichž území jsou AOV vymezeny. Vymezení AOV totiž představuje jakousi stavební uzávěru, kdy obec nemůže v dotčeném území měnit územní plán podle svých potřeb, ale musí respektovat vymezenou AOV. Vedle toho pak nebudou investoři VTE motivováni, aby s obcí uzavřeli férovou plánovací smlouvu a poskytli obci a jejím občanům dostatečné kompenzace za negativní dopady provozu VTE. Záměry VTE povolované v AOV totiž budou protežovány a jejich výstavba výrazně usnadněna. Tato diskriminace přímo ovlivňuje i občany samospráv. **3. Nedostatečné posouzení vlivů** Vymezení AOV s největší pravděpodobností povede k tomu, že záměry VTE v nich umisťované budou upřednostňovány a nedojde už nikdy k řádnému posouzení jejich negativních dopadů na životní prostředí, na zdraví a životy lidí. Proto by mělo být vyhodnocení vlivů Změny č. 2 a územního opatření pro AOV83 extrémně podrobné a kvalitní, prakticky na úrovni EIA. Překážkou pro takové podrobné posouzení je ale fakt, že je měřítko Územního rozvojového plánu příliš velké a neumožňuje skutečně posoudit dopady vymezení AOV (jiné by to bylo na úrovni územního plánu, resp. v procesu EIA se znalostí konkrétního záměru). Vzhledem k tomu, že na vymezení akceleračních oblastí naváže zrychlené a zjednodušené povolovací řízení před Dopravním a energetickým stavebním úřadem (DESÚ), v rámci kterého bude úřad prakticky pouze ověřovat, zda jsou záměry v souladu s vágními a nicneříkajícími podmínkami územního opatření AOV83. V souladu s těmito obecnými podmínkami ale budou téměř jakékoliv záměry, což znamená, že vlivy VTE realizovaných v AOV83 nebudou nikdy reálně posouzeny. Podatel se domnívá, že je nezbytné, aby všechny vlivy VTE byly skutečně a podrobně posouzeny. Vágní posouzení Změny č. 2 nebo územního opatření AOV83 je naprosto nedostatečné. Podatel se domnívá, že vadné posouzení dopadů VTE může mít nejen přímý vliv na jeho zdraví včetně psychické pohody, ale také to může ovlivnit socioekonomický rozvoj obce, ve které žije. Podatel ještě připomíná, že nedošlo ke kumulativnímu zhodnocení vlivů v důsledku vymezení tří AOV v těsné blízkosti (AOV82, AOV83 a AOV84). **4. Zanedbatelné pozitivní vlivy vymezení AO** V odůvodnění Změny č. 2 ani územního opatření není možné dohledat vyčíslení přínosu AOV83 pro snížení energetické závislosti anebo snížení produkce CO_2. Ve vyhodnocení vlivů územního opatření AOV83 se ale uvádí k pozitivním vlivům (přínosům) vymezení AOV a realizace VTE: *„Zanedbatelný až mírně pozitivní vliv k ochraně klimatu uplatnění AO se uplatní v globálním měřítku, tedy i z hlediska přeshraničního působení."* V dokumentaci Změny č. 2 a územního opatření je tedy přiznáno, že přínosy VTE realizovaných v AOV83 budou zanedbatelné, byť chybí konkrétní čísla. V takové situaci není pochopitelné, jak mohl zájem na vymezení AOV83 převážit nad ostatními konkrétně specifikovanými veřejnými zájmy, které naopak výstavba VTE ovlivní výrazně (byť to nekvalitně zpracované vyhodnocení Změny č. 2 a územního opatření nepřiznává). Dále se ve vyhodnocení územního opatření AOV83 uvádí: *„Vlivy na ovzduší v době výstavby zanedbatelné (prašnost při přesunu zemin, emise ze spalování PHM, sekundární prašnost), v době provozu mírně pozitivní z důvodu náhrady spalovacích zdrojů při výrobě el. energie."* Vzhledem k tomu, že se ve vyhodnocení uvádí, že vliv AOV83 na ochranu klimatu bude zanedbatelný, bude logicky zanedbatelný rozsah, ve kterém VTE realizované v AOV83 nahradí spalovací zdroje. Změna č. 2 ani územní opatření tento závěr nevyvrací, neobsahují totiž vyčíslení toho, v jak velkém rozsahu VTE	strukturou požadavkům obsaženým v příloze č. 4 stavebního zákona, včetně posouzení kumulativních a synergických vlivů. Ve VVURÚ (včetně SEA) byly posuzovány akcelerační oblastí, nikoliv konkrétní záměry, a podrobnost odpovídá měřítku ÚRP a územních opatření. Vymezení akcelerační oblasti v ÚRP nezakládá právo na výstavbu VTE ani nevylučuje jiné využití území. Při vymezení akceleračních oblastí nelze předjímat konkrétní technické parametry či přesné umístění záměrů OZE. Obavy z negativních vlivů hluku a stroboskopického efektu řeší podmínky stanovené ve všech územních opatřeních pro akcelerační oblasti pro VTE, které ukládají zpracování hlukové studie, studie působení stroboskopického efektu, včetně minimalizace shadow flicker efektu. V případě, že by záměr nesplňoval zákonné hygienické limity (nařízení vlády č. 272/2011 Sb., o ochraně zdraví před nepříznivými účinky hluku a vibrací) a současně podmínky v územním opatření, nemůže být povolen. Jedním z podkladů pro zpracování Z2 ÚRP byl dokument Akcelerační oblasti, předvýběr ploch k výstavbě VTE, Screening území ČR z hlediska ochrany krajinného rázu (Roman Bukáček, Simona Vondráčková, 2025). Při vymezování akceleračních oblastí byl krajinný ráz dále prověřován, a to s ohledem na hodnoty území. Vlivy na krajinný ráz pak byly dále vyhodnoceny v rámci VVURÚ, a to jak z hlediska navrhovaného souboru akceleračních oblastí jako celku, tak pro jednotlivá území v kartách akceleračních oblastí, které obsahují i mapy viditelnosti (Příloha SEA). Podmínky v územních opatřeních pak dále omezují barevné řešení doprovodných staveb a rozsah trvalých terénních úprav. Samotný způsob vymezení akceleračních oblastí na základě podkladů (biologická posouzení, mapy citlivosti ptáků vůči výstavbě VTE zpracované ČSO, území významná pro netopýry dle podkladů ČESON, biotopy zvláště chráněných druhů velkých savců a další) a nařízení vlády č. 507/2025 Sb. minimalizuje vliv na složky životního prostředí. Pro všechny akcelerační oblasti jsou současně pořizována územní opatření, která obsahují opatření stanovená na základě biologických posouzení. Tato opatření dále zmírňují negativní vlivy, které nebylo možné vyloučit vymezením akcelerační oblasti. Podmínky v územních opatřeních zahrnují ochranu prvků lokálního ÚSES a všech biokoridorů, ochranu biotopů, ZPF a PUPFL, dále povinnost biologického dozoru, monitoring mortality ptáků a netopýrů, detekční systémy a další podmínky specifické vzhledem ke konkrétní akcelerační oblasti.

Poř. č.	Připomínkové místo	Číslo jednací	Článek	AO	Připomínka	Vyhodnocení
					realizované v AOV83 nahradí spalovací zdroje a jaký přesně vliv bude mít tato náhrada na cíle sledované Změnou č. 2, tedy snížení energetické závislosti ČR a snížení produkce CO_2. Je také třeba řádně vyhodnotit, proč těchto cílů nelze dosáhnout jinými způsoby (zvýšení počtu bloků JEDU, popř. JETE, rozvoj vodíkové infrastruktury v souladu s Vodíkovou strategií ČR, větší důraz na rozvoj FVE). Proto ani blíže nespecifikovaná náhrada spalovacích zdrojů není důvod, proč by měl zájem na vymezení AOV83 převážit nad jinými zájmy v území. **5. Výška VTE a rozloha AO** Ve Změně č. 2 ani v územním opatření pro AOV83 není vysvětleno, proč byla zvolena právě tato rozloha AO a proč má AOV právě tyto konkrétní hranice a proč právě toto vymezení AOV povede ke splnění cílů Změny č. 2. Jinými slovy není vysvětleno, proč nemůže být AO vymezena jiným způsobem tak, aby kupř. byly VTE umisťovány v dostatečné vzdálenosti od zastavěného území a zastavitelných ploch podle územních plánů (min 1,5 km) a není porovnáno, zda by toto jiné vymezení AOV třeba také nevedlo ke splnění cílů Změny č. 2. Podatel se domnívá, že to ale vzhledem k nespecifičnosti cílů Změny č. 2 není ani možné, proto by také vůbec neměla být AOV83 vymezena. **6. Hluková zátěž, vibrace a stroboskopický efekt** Podatel zásadně nesouhlasí s tím, že Změna č. 2 ani příslušné územní opatření vůbec neřeší negativní dopady hluku. Hluk totiž Změna č. 2 chápe jako normální integrální součást VTE, bez které to prostě nejde a je třeba se s tím smířit. Tento přístup nejlépe demonstruje přirovnání hluku z VTE k v podstatě příjemnému „šumění lesa", které mohou zaregistrovat jen neurotické osoby. Podatel se proto domnívá, že hlukové vlivy nebyly zhodnoceny a ve skutečnosti to ani není možné bez znalosti konkrétního projektu. Podatel zdůrazňuje, že nepovažuje za dostatečné, aby byla hluková zátěž řešena až v hlukové studii zpracované investorem. Takový přístup není schopný zajistit reálnou ochranu lidského zdraví. Podatel dále nesouhlasí s tím, že vůbec nedošlo k posouzení vlivů infrazvuku, nízkofrekvenčního hluku a vibrací, ačkoliv odborné studie upozorňují na rizika spojená s těmito doprovodnými jevy provozu VTE. Podatel se domnívá, že nebyl ani řádně zhodnocen vliv vibrací na nemovitosti. Stejně tak nebyl řádně posouzen z hlediska vlivů tzv. stroboskopický efekt, kdy se posouzení zejména nezaměřilo na obtěžující dopady stroboskopického efektu. **7. Vlivy na krajinný ráz** Větrné elektrárny mají zásadní vlivy na krajinný ráz. Ve Vyhodnocení vlivů územního opatření AOV83 se uvádí: *„Z analýzy viditelnosti vyplývá, že hodnocené území se vyznačuje vysokou koncentrací kulturně-historických hodnot a zároveň velmi citlivým vztahem ke krajině Kokořínska a k ikonické dominantě Bezdězu. V bezprostředním okolí se uplatňuje kostel Nanebevzetí Panny Marie, kostel sv. Jakuba Většího, fara, kaple Nejsvětější Trojice, zámek a historická venkovská zástavba. Ve vzdálenosti do 2 km navazují kostel sv. Martina, radnice, sokolovna a další objekty utvářející obraz sídla. V širším území do 5 km a 15 km se pak prosazuje mimořádně bohatý soubor památek, včetně hradu Kokořín, hradu Houska, hradišť, kostelů, tvrzí, zámků a historických areálů. Rozhodující hodnotou je zde ochrana vnitřní scenérie Kokořínska a nerušených výhledů na Bezděz. Současně je třeba zachovat obraz Mšena a jeho historického jádra v krajině, včetně vazeb na příjezdové komunikace, turistické trasy a další frekventovaná místa, odkud se uplatňují ikonické pohledy na město i na širší krajinný rámec. Bezděz zde nepůsobí jen jako vzdálená dominanta, ale jako jeden z hlavních určujících prvků krajinné identity celého prostoru."* Jak je možné, že všechny tyto vlivy jsou hodnoceny jako zanedbatelné, když přitom VTE budou představovat novou dominantu, která jednoznačně výrazně ovlivní krajinu, to není ve Změně č. 2 ani v územním opatření vysvětleno. Vliv VTE na krajinný ráz bude mít ještě další dopady – již napořád bude hodnota krajinného rázu snížena, takže bude možné do území umisťovat i další záměry, které by jinak kvůli ochraně krajinného rázu nebyly přípustné. **8. Další negativní vlivy AOV83**	

Poř. č.	Připomínkové místo	Číslo jednací	Článek	AO	Připomínka	Vyhodnocení
8955.	Poláčková Renata	MMR-46238-2026-81	99czzg	AOV83	**Text připomínky** Podatel nesouhlasí s vymezením akcelerační oblasti AOV83 a žádá, aby tato akcelerační oblast nebyla ve Změně č. 2 Územního rozvojového plánu vymezena a aby nebylo vydáno územní opatření AOV83. **Odůvodnění uplatněné připomínky** **1. Direktivní vymezení AOV** Podatel se domnívá, že není nezbytné (a neplyne to ani ze směrnice EU RED III), aby akcelerační oblasti pro VTE (dále jen „AOV") byly vymezeny direktivně na celostátní úrovni. Je naprosto dostačující, když by Změna č. 2 Územního rozvojového plánu (dále jen „Změna č. 2") dala obcím povinnost, aby prověřily možnosti vymezení AOV v územních plánech. Na základě tohoto pokynu by samosprávy znalé místních poměrů po dohodě s občany vymezily vhodné lokality pro VTE. Díky tomu by byly zohledněny s potřebnou pečlivostí a v nutné podrobnosti zásahy do veřejných zájmů, které není možné na úrovni Změny č. 2 zhodnotit, neboť to její velké měřítko neumožňuje. **2. Diskriminační vymezení AOV** Ve Změně č. 2 ÚRP není dostatečně vysvětleno, proč je třeba vymezit akcelerační oblasti právě tak, jak to činí Změna č. 2, jinými slovy není pochopitelné, proč právě počet AOV, se kterým Změna č. 2 počítá, povede ke splnění klimatických a energetických cílů a proč vymezení jiné oblasti již není zapotřebí nebo proč by klimatické a energetické cíle nemohly být plněny i bez AOV83, když není ke splnění těchto cílů (které ani nejsou ve Změně č. 2 specifikovány) zapotřebí ani o jednu AOV více. Lokalita, kde je AOV83 přitom není nijak výjimečná z hlediska potenciálu pro VTE (nebo alespoň není ve Změně č. 2 přesvědčivě popsáno, proč se AOV83 svým větrným potenciálem tak výrazně odlišuje od dalších oblastí, kde AOV vymezeny nebyly). Lze tedy předpokládat, že existují i jiné shodné oblasti, kde však z nejasných důvodů AOV nebyly vymezeny. To považuje podatel za diskriminační. Diskriminovány jsou i samosprávy, na jejichž území jsou AOV vymezeny. Vymezení AOV totiž představuje jakousi stavební uzávěru, kdy obec nemůže v dotčeném území měnit územní plán podle svých potřeb, ale musí respektovat vymezenou AOV. Vedle toho pak nebudou investoři VTE motivováni, aby s obcí uzavřeli férovou plánovací smlouvu a poskytli obci a jejím občanům dostatečné kompenzace za negativní dopady provozu VTE. Záměry VTE povolované v AOV totiž budou protežovány a jejich výstavba výrazně usnadněna. Tato diskriminace přímo ovlivňuje i občany samospráv. **3. Nedostatečné posouzení vlivů** Vymezení AOV s největší pravděpodobností povede k tomu, že záměry VTE v nich umisťované budou upřednostňovány a nedojde už nikdy k řádnému posouzení jejich negativních dopadů na životní prostředí, na zdraví a životy lidí. Proto by mělo být vyhodnocení vlivů Změny č. 2 a územního opatření pro AOV83 extrémně podrobné a kvalitní, prakticky na úrovni EIA. Překážkou pro takové podrobné posouzení je ale fakt, že je měřítko Územního rozvojového plánu příliš velké a neumožňuje skutečně posoudit dopady vymezení AOV (jiné by to bylo na úrovni územního plánu, resp. v procesu EIA se znalostí konkrétního záměru). Vzhledem k tomu, že na vymezení akceleračních oblastí naváže zrychlené a zjednodušené povolovací řízení před Dopravním a energetickým stavebním úřadem (DESÚ), v rámci kterého bude úřad prakticky pouze ověřovat, zda jsou záměry v souladu s vágními a nicneříkajícími podmínkami územního opatření AOV83. V souladu s těmito obecnými podmínkami ale budou téměř jakékoliv záměry, což znamená, že vlivy VTE realizovaných v AOV83 nebudou nikdy reálně posouzeny. Podatel se domnívá, že je nezbytné, aby všechny vlivy VTE byly skutečně a podrobně posouzeny. Vágní posouzení Změny č. 2 nebo územního opatření AOV83 je naprosto nedostatečné. Podatel se domnívá, že vadné posouzení dopadů VTE může mít nejen přímý vliv na jeho zdraví včetně psychické pohody, ale také to může ovlivnit socioekonomický rozvoj obce, ve které žije. Podatel ještě připomíná, že nedošlo ke kumulativnímu zhodnocení vlivů v důsledku vymezení tří AOV v těsné blízkosti (AOV82, AOV83 a AOV84).	**Akceptováno částečně.** Akcelerační oblast AOV83 Chorušice byla zmenšena. Akcelerační oblasti byly vymezeny na celostátní úrovni v Z2 ÚRP na základě Zadání Z2 ÚRP schváleného Vládou ČR. Vymezení akceleračních oblastí proběhlo na základě biologického posouzení konkrétních území podle § 11 odst. 3 resp. 4 ZOZE, jehož výsledky spolu s výsledky vyhodnocení vlivů na životní prostředí (SEA, Příloha č. 5 k odůvodnění Z2 ÚRP) byly zapracovány do návrhu Změny č. 2 ÚRP. Oblasti, u nichž autorizované osoby identifikovaly významné negativní nebo kumulativní vlivy, byly ze Z2 ÚRP vyloučeny (odůvodnění Z2 ÚRP, odst. 32). Zpracování VVURÚ odpovídá obsahem i strukturou požadavkům obsaženým v příloze č. 4 stavebního zákona, včetně posouzení kumulativních a synergických vlivů. Ve VVURÚ (včetně SEA) byly posuzovány akcelerační oblastí, nikoliv konkrétní záměry, a podrobnost odpovídá měřítku ÚRP a územních opatření. Vymezení akcelerační oblasti v ÚRP nezakládá právo na výstavbu VTE ani nevylučuje jiné využití území. Při vymezení akceleračních oblastí nelze předjímat konkrétní technické parametry či přesné umístění záměrů OZE. Obavy z negativních vlivů hluku a stroboskopického efektu řeší podmínky stanovené ve všech územních opatřeních pro akcelerační oblasti pro VTE, které ukládají zpracování hlukové studie, studie působení stroboskopického efektu, včetně minimalizace shadow flicker efektu. V případě, že by záměr nesplňoval zákonné hygienické limity (nařízení vlády č. 272/2011 Sb., o ochraně zdraví před nepříznivými účinky hluku a vibrací) a současně podmínky v územním opatření, nemůže být povolen. Jedním z podkladů pro zpracování Z2 ÚRP byl dokument Akcelerační oblasti, předvýběr ploch k výstavbě VTE, Screening území ČR z hlediska ochrany krajinného rázu (Roman Bukáček, Simona Vondráčková, 2025). Při vymezování akceleračních oblastí byl krajinný ráz dále prověřován, a to s ohledem na hodnoty území. Vlivy na krajinný ráz pak byly dále vyhodnoceny v rámci VVURÚ, a to jak z hlediska navrhovaného souboru akceleračních oblastí jako celku, tak pro jednotlivá území v kartách akceleračních oblastí, které obsahují i mapy viditelnosti (Příloha SEA). Podmínky v územních opatřeních pak dále omezují barevné řešení doprovodných staveb a rozsah trvalých terénních úprav.

Poř. č.	Připomínkové místo	Číslo jednací	Článek	AO	Připomínka	Vyhodnocení
					4. Zanedbatelné pozitivní vlivy vymezení AO V odůvodnění Změny č. 2 ani územního opatření není možné dohledat vyčíslení přínosu AOV83 pro snížení energetické závislosti anebo snížení produkce CO_2. Ve vyhodnocení vlivů územního opatření AOV83 se ale uvádí k pozitivním vlivům (přínosům) vymezení AOV a realizace VTE: *„Zanedbatelný až mírně pozitivní vliv k ochraně klimatu uplatnění AO se uplatní v globálním měřítku, tedy i z hlediska přeshraničního působení."* V dokumentaci Změny č. 2 a územního opatření je tedy přiznáno, že přínosy VTE realizovaných v AOV83 budou zanedbatelné, byť chybí konkrétní čísla. V takové situaci není pochopitelné, jak mohl zájem na vymezení AOV83 převážit nad ostatními konkrétně specifikovanými veřejnými zájmy, které naopak výstavba VTE ovlivní výrazně (byť to nekvalitně zpracované vyhodnocení Změny č. 2 a územního opatření nepřiznává). Dále se ve vyhodnocení územního opatření AOV83 uvádí: *„Vlivy na ovzduší v době výstavby zanedbatelné (prašnost při přesunu zemin, emise ze spalování PHM, sekundární prašnost), v době provozu mírně pozitivní z důvodu náhrady spalovacích zdrojů při výrobě el. energie."* Vzhledem k tomu, že se ve vyhodnocení uvádí, že vliv AOV83 na ochranu klimatu bude zanedbatelný, bude logicky zanedbatelný rozsah, ve kterém VTE realizované v AOV83 nahradí spalovací zdroje. Změna č. 2 ani územní opatření tento závěr nevyvrací, neobsahují totiž vyčíslení toho, v jak velkém rozsahu VTE realizované v AOV83 nahradí spalovací zdroje a jaký přesně vliv bude mít tato náhrada na cíle sledované Změnou č. 2, tedy snížení energetické závislosti ČR a snížení produkce CO_2. Je také třeba řádně vyhodnotit, proč těchto cílů nelze dosáhnout jinými způsoby (zvýšení počtu bloků JEDU, popř. JETE, rozvoj vodíkové infrastruktury v souladu s Vodíkovou strategií ČR, větší důraz na rozvoj FVE). Proto ani blíže nespecifikovaná náhrada spalovacích zdrojů není důvod, proč by měl zájem na vymezení AOV83 převážit nad jinými zájmy v území. **5. Výška VTE a rozloha AO** Ve Změně č. 2 ani v územním opatření pro AOV83 není vysvětleno, proč byla zvolena právě tato rozloha AO a proč má AOV právě tyto konkrétní hranice a proč právě toto vymezení AOV povede ke splnění cílů Změny č. 2. Jinými slovy není vysvětleno, proč nemůže být AO vymezena jiným způsobem tak, aby kupř. byly VTE umisťovány v dostatečné vzdálenosti od zastavěného území a zastavitelných ploch podle územních plánů (min 1,5 km) a není porovnáno, zda by toto jiné vymezení AOV třeba také nevedlo ke splnění cílů Změny č. 2. Podatel se domnívá, že to ale vzhledem k nespecifičnosti cílů Změny č. 2 není ani možné, proto by také vůbec neměla být AOV83 vymezena. **6. Hluková zátěž, vibrace a stroboskopický efekt** Podatel zásadně nesouhlasí s tím, že Změna č. 2 ani příslušné územní opatření vůbec neřeší negativní dopady hluku. Hluk totiž Změna č. 2 chápe jako normální integrální součást VTE, bez které to prostě nejde a je třeba se s tím smířit. Tento přístup nejlépe demonstruje přirovnání hluku z VTE k v podstatě příjemnému „šumění lesa", které mohou zaregistrovat jen neurotické osoby. Podatel se proto domnívá, že hlukové vlivy nebyly zhodnoceny a ve skutečnosti to ani není možné bez znalosti konkrétního projektu. Podatel zdůrazňuje, že nepovažuje za dostatečné, aby byla hluková zátěž řešena až v hlukové studii zpracované investorem. Takový přístup není schopný zajistit reálnou ochranu lidského zdraví. Podatel dále nesouhlasí s tím, že vůbec nedošlo k posouzení vlivů infrazvuku, nízkofrekvenčního hluku a vibrací, ačkoliv odborné studie upozorňují na rizika spojená s těmito doprovodnými jevy provozu VTE. Podatel se domnívá, že nebyl ani řádně zhodnocen vliv vibrací na nemovitosti. Stejně tak nebyl řádně posouzen z hlediska vlivů tzv. stroboskopický efekt, kdy se posouzení zejména nezaměřilo na obtěžující dopady stroboskopického efektu. **7. Vlivy na krajinný ráz** Větrné elektrárny mají zásadní vlivy na krajinný ráz. Ve Vyhodnocení vlivů územního opatření AOV83 se uvádí: *„Z analýzy viditelnosti vyplývá, že hodnocené území se vyznačuje vysokou koncentrací kulturně-historických hodnot a zároveň velmi citlivým vztahem ke krajině Kokořínska a k ikonické dominantě Bezdězu. V bezprostředním okolí se uplatňuje kostel Nanebevzetí Panny Marie, kostel sv. Jakuba Většího, fara, kaple Nejsvětější Trojice, zámek a historická venkovská zástavba. Ve vzdálenosti do 2 km*	Samotný způsob vymezení akceleračních oblastí na základě podkladů (biologická posouzení, mapy citlivosti ptáků vůči výstavbě VTE zpracované ČSO, území významná pro netopýry dle podkladů ČESON, biotopy zvláště chráněných druhů velkých savců a další) a nařízení vlády č. 507/2025 Sb. minimalizuje vliv na složky životního prostředí. Pro všechny akcelerační oblasti jsou současně pořizována územní opatření, která obsahují opatření stanovená na základě biologických posouzení. Tato opatření dále zmírňují negativní vlivy, které nebylo možné vyloučit vymezením akcelerační oblasti. Podmínky v územních opatřeních zahrnují ochranu prvků lokálního ÚSES a všech biokoridorů, ochranu biotopů, ZPF a PUPFL, dále povinnost biologického dozoru, monitoring mortality ptáků a netopýrů, detekční systémy a další podmínky specifické vzhledem ke konkrétní akcelerační oblasti.

Poř. č.	Připomínkové místo	Číslo jednací	Článek	AO	Připomínka	Vyhodnocení
					navazují kostel sv. Martina, radnice, sokolovna a další objekty utvářející obraz sídla. V širším území do 5 km a 15 km se pak prosazuje mimořádně bohatý soubor památek, včetně hradu Kokořín, hradu Houska, hradišť, kostelů, tvrzí, zámků a historických areálů. Rozhodující hodnotou je zde ochrana vnitřní scenérie Kokořínska a nerušených výhledů na Bezděz. Současně je třeba zachovat obraz Mšena a jeho historického jádra v krajině, včetně vazeb na příjezdové komunikace, turistické trasy a další frekventovaná místa, odkud se uplatňují ikonické pohledy na město i na širší krajinný rámec. Bezděz zde nepůsobí jen jako vzdálená dominanta, ale jako jeden z hlavních určujících prvků krajinné identity celého prostoru." Jak je možné, že všechny tyto vlivy jsou hodnoceny jako zanedbatelné, když přitom VTE budou představovat novou dominantu, která jednoznačně výrazně ovlivní krajinu, to není ve Změně č. 2 ani v územním opatření vysvětleno. Vliv VTE na krajinný ráz bude mít ještě další dopady – již napořád bude hodnota krajinného rázu snížena, takže bude možné do území umisťovat i další záměry, které by jinak kvůli ochraně krajinného rázu nebyly přípustné. **8. Další negativní vlivy AOV83**	
8956.	Štráchalová Marie	MMR-46240-2026-81	99czzh	AOV84	**<u>Text připomínky</u>** Podatel nesouhlasí s vymezením akcelerační oblasti AOV84 a žádá, aby tato akcelerační oblast nebyla ve Změně č. 2 Územního rozvojového plánu vymezena a aby nebylo vydáno územní opatření AOV84. **<u>Odůvodnění uplatněné připomínky</u>** **1. Direktivní vymezení AOV** Podatel namítá, že není nezbytné (a neplyne to ani ze směrnice EU RED III), aby akcelerační oblasti pro VTE (dále jen “AOV") byly vymezeny direktivně na celostátní úrovni. je naprosto dostačující, když by Změna č. 2 Územního rozvojového plánu (dále jen “Změna č. 2") dala obcím povinnost, aby prověřily možnosti vymezení AOV v územních plánech. Na základě tohoto pokynu by samosprávy znalé místních poměrů po dohodě s občany vymezily vhodné lokality pro VTE. Díky tomu by byly zohledněny s potřebnou pečlivostí a v nutné podrobnosti zásahy do veřejných zájmů, které není možné na úrovni Změny č. 2 zhodnotit, neboť to její velké měřítko neumožňuje. **2. Diskriminační vymezení AOV** Ve Změně č. 2 ÚRP není dostatečně vysvětleno, proč je třeba vymezit akcelerační oblasti právě tak, jak to činí Změna č. 2, jinými slovy není pochopitelné, proč právě počet AOV, se kterým Změna č. 2 počítá, povede ke splnění klimatických a energetických cílů a proč vymezení jiné oblasti již není zapotřebí nebo proč by klimatické a energetické cíle nemohly být plněny i bez AOV84, když není ke splnění těchto cílů (které ani nejsou ve Změně č. 2 specifikovány) zapotřebí ani o jednu AOV více. Lokalita, kde je AOV84 přitom není nijak výjimečná z hlediska potenciálu pro VTE (nebo alespoň není ve Změně č. 2 přesvědčivě popsáno, proč se AOV84 svým větrným potenciálem tak výrazně odlišuje od dalších oblastí, kde AOV vymezeny nebyly). Lze tedy předpokládat, že existují i jiné shodné oblasti, kde však z nejasných důvodů AOV nebyly vymezeny. To považuje podatel za diskriminační. Diskriminovány jsou i samosprávy, na jejichž území jsou AOV vymezeny. Vymezení AOV totiž představuje jakousi stavební uzávěru, kdy obec nemůže v dotčeném území měnit územní plán podle svých potřeb, ale musí respektovat vymezenou AOV. Vedle toho pak nebudou investoři VTE motivováni, aby s obci uzavřeli férovou plánovací smlouvu a poskytli obci a jejím občanům dostatečné kompenzace za negativní dopady provozu VTE. Záměry VTE povolované v AOV totiž budou protežovány a jejich výstavba výrazně usnadněna. Tato diskriminace přímo ovlivňuje i občany samospráv.	**Akceptováno.** Akcelerační oblast AOV84 Doubravice byla vypuštěna.

Poř. č.	Připomínkové místo	Číslo jednací	Článek	AO	Připomínka	Vyhodnocení
					3. Nedostatečné posouzeni vlivů Vymezení AOV s největší pravděpodobností povede k tomu, že záměry VTE v nich umisťované budou upřednostňovány a nedojde už nikdy k řádnému posouzení jejich negativních dopadů na životní prostředí, na zdraví a životy lidi. Proto by mělo být vyhodnocení vlivů Změny č. 2 a územního opatření pro AOV84 extrémně podrobné a kvalitní, prakticky na úrovni EIA. Překážkou pro takové podrobné posouzení je ale fakt, že je měřítko Územního rozvojového plánu příliš velké a neumožňuje skutečně posoudit dopady vymezení AOV (jiné by to bylo na úrovni územního plánu, resp. v procesu EIA se znalostí konkrétního záměru). Vzhledem k tomu, že na vymezení akceleračních oblastí naváže zrychlené a zjednodušené povolovací řízení před Dopravním a energetickým stavebním úřadem (DESÚ), v rámci kterého bude úřad prakticky pouze ověřovat, zda jsou záměry v souladu s vágními a nicneříkajícími podmínkami územního opatření AOV84. V souladu s těmito obecnými podmínkami ale budou téměř jakékoliv záměry, což znamená, že vlivy VTE realizovaných v AOV84 nebudou nikdy reálně posouzeny. Podatel se domnívá, že je nezbytné, aby všechny vlivy VTE byly skutečně a podrobně posouzeny. Vágní posouzení Změny č. 2 nebo územního opatřeníAOV84 je naprosto nedostatečné. Podatel se domnívá, že vadné posouzení dopadů VTE může mít nejen přímý vliv na jeho zdraví včetně psychické pohody, ale také to může ovlivnit socioekonomický rozvoj obce, ve které žije. Podatel ještě připomíná, že nedošlo ke kumulativnímu zhodnocení vlivů v důsledku vymezeni tři AOV v těsné blízkosti (AOV82, AOV83 a AOV84). **4. Zanedbatelné pozitivní vlivy vymezení AO** V odůvodněni Změny č. 2 ani územního opatření není možné dohledat vyčíslení přínosu AOV84 pro sníženi energetické závislosti anebo snížení produkce CO2. Ve vyhodnocení vlivů územního opatření AOV84 se ale uvádí k pozitivním vlivům (přínosům) vymezení AOV a realizace VTE: "*Zanedbatelný až mírně pozitivní vliv k ochraně klimatu uplatnění AO se uplatní v globálním měřítku, tedy i z hlediska přeshraničního působení*" V dokumentaci Změny č. 2 a územního opatření je tedy přiznáno, že přínosy VTE realizovaných v AOV84 budou zanedbatelné, byť chybí konkrétní čísla. V takové situaci není pochopitelné, jak mohl zájem na vymezeníAOV84 převážit nad ostatními konkrétně specifikovanými veřejnými zájmy, které naopak výstavba VTE ovlivní výrazně (byt' to nekvalitně zpracované vyhodnoceni Změny č. 2 a územního opatřeni nepřiznává). Dále se ve vyhodnoceni územního opatřeni AOV84 uvádí: "V*livy na ovzduší v době výstavby zanedbatelné (prašnost při přesunu zemin, emise ze spalování PHM, sekundární prašnost), v době provozu potenciálně mírně pozitivní z důvodu náhrady spalovacích zdrojů při výrobě el. energie*." Vzhledem k tomu, že se ve vyhodnocení uvádí, že vliv AOV84 na ochranu klimatu bude zanedbatelný, bude logicky zanedbatelný rozsah, ve kterém VTE realizované VAOV84 nahradí spalovací zdroje. Změna č. 2 ani územní opatřeni tento závěr nevyvrací, neobsahuji totiž vyčíslení toho, v jak velkém rozsahu VTE realizované v AOV84 nahradí spalovací zdroje a jaký přesně vliv bude mít tato náhrada na cíle sledované Změnou č. 2, tedy snížení energetické závislosti ČR a sníženi produkce CO_2. je také třeba řádně vyhodnotit, proč těchto cílů nelze dosáhnout jinými způsoby (zvýšení počtu bloků JEDU, popř. JETE, rozvoj vodíkové infrastruktury v souladu s Vodíkovou strategii ČR, větší důraz na rozvoj FVE). Proto ani blíže nespecifikovaná náhrada spalovacích zdrojů není důvod, proč by měl zájem na vymezení AOV84 převážit nad jinými zájmy v území. **5. Výška VTE a rozloha AO** Ve Změně č. 2 ani v územním opatření pro AOV84 není vysvětleno, proč byla zvolena právě tato rozloha AO a proč má AOV právě tyto konkrétní hranice a proč právě toto vymezení AOV povede ke splnění cílů Změny č. 2. jinými slovy není vysvětleno, proč nemůže být AO vymezena jiným způsobem tak, aby kupř. byly VTE umisťovány v dostatečné vzdálenosti od zastavěného území a zastavitelných ploch podle územních plánů (min 1,5 km) a není porovnáno, zda by toto jiné vymezení AOV třeba také nevedlo ke	

Poř. č.	Připomínkové místo	Číslo jednací	Článek	AO	Připomínka	Vyhodnocení
					splnění cílů Změny č. 2. Podatel se domnívá, že to ale vzhledem k nespecifičnosti cílů Změny č. 2 není ani možné, proto by také vůbec neměla být AOV84 vymezena. **6. Hluková zátěž, vibrace a stroboskopický efekt** Podatel zásadně nesouhlasí s tím, že Změna č. 2 ani příslušné územní opatření vůbec neřeší negativní dopady hluku. Hluk totiž Změna č. 2 chápe jako normální integrální součást VTE, bez které to prostě nejde a je třeba se s tím smířit. Tento přistup nejlépe demonstruje přirovnání hluku z VTE k v podstatě příjemnému “šumění lesa", které mohou zaregistrovat jen neurotické osoby. Podatel se proto domnívá, že hlukové vlivy nebyly zhodnoceny a ve skutečnosti to ani není možné bez znalosti konkrétního projektu. Podatel zdůrazňuje, že nepovažuje za dostatečné, aby byla hluková zátěž řešena až v hlukové studii zpracované investorem. Takový přístup není schopný zajistit reálnou ochranu lidského zdraví. Podatel dále nesouhlasíš tím, že vůbec nedošlo k posouzení vlivů infrazvuku, nízkofrekvenčního hluku a vibrací, ačkoliv odborné studie upozorňuji na rizika spojená s těmito doprovodnými jevy provozu VTE. Podatel se domnívá, že nebyl ani řádně zhodnocen vliv vibraci na nemovitosti. Stejně tak nebyl řádně posouzen z hlediska vlivů tzv. stroboskopický efekt, kdy se posouzeni zejména nezaměřilo na obtěžující dopady stroboskopického efektu. **7. Vlivy na krajinný ráz** Větrné elektrárny mají zásadní vlivy na krajinný ráz. Ve Vyhodnocení vlivů územního opatření AOV84 se uvádí: “*Z analýzy viditelnosti vyplývá, že hodnocené území se vyznačuje mimořádně citlivým vztahem ke krajině CHKO Kokořínsko a k ikonické dominantě Bezděz, přičemž současně obsahuje vysokou koncentraci kulturně-historických hodnot. V bezprostředním okolí se nachází hradiště Hradiště, kostel Narození Panny Marie, kostel sv. Václava s farou, kaple Nejsvětější Trojice a historická venkovská zástavba. Ve vzdálenosti do 2 km navazuji kostel povýšeni sv. Kříže, pivovar a zámek. V širším území do 5 km se uplatňuji další významné památky, včetně hradu Houska, hradiště Hrádek, kostelů, sochařských děl a zříceniny kostela Nejsvětější Trojice. Ve vzdálenosti do 15 km se pak koncentrují zásadní dominanty širšího regionu, zejména areál hradu Bezděz, hrad Kokořín, hrad Michalovice, hradiště a rozsáhlý soubor sakrálních i světských staveb. Území je přímým kontaktním prostorem okrajů CHKO Kokořínsko a současně prostorem, v němž je nutné zachovat nerušené výhledy na Bezděz i jeho pozadí při pohledech z Ještědského hřbetu v ose severovýchod-jihozápad. Zároveň je třeba respektovat obraz Mšena a scenérie Kokořínska jako celku. Jde tedy o území, kde se střetává vysoká koncentrace památek s mimořádně citlivým krajinným kontextem.* Jak je možné, že všechny tyto vlivy jsou hodnoceny jako zanedbatelné, když přitom VTE budou představovat novou dominantu, která jednoznačně výrazně ovlivni krajinu, to není ve Změně č. 2 ani v územním opatřeni vysvětleno. Vliv VTE na krajinný ráz bude mít ještě další dopady - již napořád bude hodnota krajinného rázu snížena, takže bude možné do území umisťovat i další záměry, které by jinak kvůli ochraně krajinného rázu nebyly přípustné. **8. Vlivy na zvířata** VTE velmi silně ovlivňuji jak ptáky a letouny, tak savce a hmyz, dokonce i obojživelníky aj. Vyhodnoceni územního opatření AOV84 však všechny tyto vlivy zlehčuje. Vyhodnocení proto nelze považovat za dostatečné. V území, kde má být AOV vymezena se nachází řada ptáků i letounů. Jejich úmrtí ale Změna č. 2 chápe jako integrální a v podstatě běžnou součást provozu VTE, se kterou je třeba se smířit a příliš ji neřešit. Ve vztahu k ptákům územní opatřeni neobsahuje žádná reálná a funkční kompenzační opatření. V podstatě jen počítá s tím, že pro ochranu ptáků bude použito "vhodné technické řešení". Tím se zřejmě myslí odpuzovače, ale není vůbec vysvětleno, v jaké míře tyto odpuzovače zamezí střetům ptáků s	

<table>
<tr><th>Poř. č.</th><th>Připomínkové místo</th><th>Číslo jednací</th><th>Článek</th><th>AO</th><th>Připomínka</th><th>Vyhodnocení</th></tr>
<tr><td></td><td></td><td></td><td></td><td></td><td>lopatkami VTE. Jiným opatřením má být zařízeni, které zastaví roztočený rotor, ale ani zde není blíže popsáno, jak přesně bude zajištěno, aby tento mechanismus byl skutečně funkční.
Jde-li o letouny, pak je opatřením k jejich ochraně monitoring provádění provozovatelem VTE. Takové opatření není vůbec schopno netopýry ochránit, ačkoliv právě netopýři jsou extrémně ohroženi VTE.
Pro savce představují VTE především vizuální bariéru v území, čímž omezuji jich migraci, a vedle toho je nepříznivě ovlivňuji hlukové dopady provozu VTE a vibrace. Kromě toho VTE mohou poškoditi jejich biotopy, neboť ovlivňují lokální klima a tím i ekosystémy.

Odůvodněni Změny č. 2 ani územního opatřeni nevysvětluje, proč dostala AOV84 přednost před ochranou zvířat.

9. Vlivy na vodní poměry a lokální klima

Ve vyhodnocení vlivů Změny č. 2 ani územního opatření AOV84 není popsáno, jak byly hodnoceny vlivy VTE na spodní vody a celkově na vodní poměry a na jejich možné změny v důsledku výstavby a provozu VTE. V době, kdy se celá ČR potýká s extrémními suchy a vody je stále méně, je třeba tuto otázku brát velmi vážně a rozhodně nelze pouze stroze konstatovat, že VTE mají přednost, “protože mají prostě přednost".
Je totiž faktem, že VTE, zejména ty extrémně vysoké, mají železobetonové základy, které jsou schopny vodní poměry v krajině narušit. Pro VTE se také buduje infrastruktura, která také může narušit tok podzemní vody anebo snížit množství vody proudící do blízkých vodních toků nebo vodních zdrojů. Výstavba VTE také odstraňuje ochranné vrstvy půdy a podloží, čímž činí podzemní vodu pod nimi zranitelnější vůči znečištění z úniků nebo rozlitých látek z vozidel nebo zařízení použitých k jejich výstavbě a vůči únikům a látkám z turbín a související infrastruktury během provozu.
Je také známo, že VTE velmi výrazně ovlivňují klima ve svém okolí(negativně). jedná se především o dopady na teplotu zemského povrchu, fyzikálně-chemické vlastnosti půdy, rychlost větru, vlhkost a srážky. Větrné elektrárny na pevnině mají významný oteplovací vliv na teplotu zemského povrchu v noci. V důsledku zhoršování fyzikálně-chemických vlastnosti půdy dochází k vysušováni lokalit nacházejících se u VTE. Půdní vlhkost navíc ovlivňuje rovnováhu ekosystému, což ohrožuje ekologickou stabilitu krajiny a některé druhy zvířat.
Z vyhodnoceni územního opatřeníAOV84 ani Změny č. 2 jako celku ani z jejich odůvodnění není vůbec zřejmé, jak bylo s těmito fakty naloženo.

10. Vlivy na zemědělský půdní fond

Ve vyhodnocení územního opatření se uvádí: “Přítomnost ZPF v I. a II. třídě ochrany. Zábory jsou také v III., IV a V. třídě ochrany, převažuje zábor ve II. tř. ochrany ZPF. S ohledem na velmi nízký rozsah záborů ve vyšší třídě ochrany dále neřešeno. V případě VTE a doprovodných staveb (rozvoden, úložišť el. energie, komunikací apod.) v AO je zábor pro zajištěni bezpečnosti hodnocení považován za trvalý. Uplatnění AO nebude mít vliv na ekologické funkce půdy."

Rozsah záborů je přitom následující:
<table>
<tr><th rowspan="2">Označení plochy / koridoru</th><th rowspan="2">Rozloha plochy / koridoru (ha)</th><th rowspan="2">Navržené využití</th><th rowspan="2">Odhad záboru (ha)</th><th colspan="5">Odhad záboru podle tříd ochrany (ha)</th><th rowspan="2">Odhad výměry záboru, na které bude provedena rekultivace na zemědělskou půdu (ha)</th></tr>
<tr><th>I.</th><th>II.</th><th>III.</th><th>IV.</th><th>V.</th></tr>
<tr><td>% zastoupení</td><td>100</td><td></td><td>81,19</td><td>14,98</td><td>49,07</td><td>13,65</td><td>1,84</td><td>1,65</td><td>0%</td></tr>
<tr><td>AOV84</td><td>803,4</td><td>VTE</td><td>4,57</td><td>0,84</td><td>2,76</td><td>0,77</td><td>0,10</td><td>0,09</td><td>0,00</td></tr>
</table>
</td><td></td></tr>
</table>

Poř. č.	Připomínkové místo	Číslo jednací	Článek	AO	Připomínka	Vyhodnocení
					Podle názoru podatele nelze považovat trvalé zničení skoro 3,5 hektarů cenné půdy (tento odhad může být navíc podhodnocen) za něco, co není třeba řešit. Takové zdůvodnění záborů je bizarní a nedostačuje požadavkům v § 4 odst. 3 zákona č. 334/1992 Sb., o ochraně ZPF, kde se mj. uvádí, že zemědělskou půdu I. a II. třídy ochrany lze v územně plánovací dokumentaci určit k jinému než zemědělskému účelu nebo odejmout pouze v případech, kdy jiný veřejný zájem výrazně převažuje nad veřejným zájmem ochrany zemědělského půdního fondu. Podatel se ze Změny č. 2 ani územního opatření AOV84 a jejich odůvodnění nedozvěděl, jak bylo doloženo, že výrazně převažuje veřejný zájem na realizaci VTE nad zájmem na ochraně cenných částí ZPF. Nezjistil ani to, jak zábor ZPF přispěje k tomu, aby byly zmírněny dopady změny klimatu nebo aby byla zvýšena energetická soběstačnosti ČR (a v jakém rozsahu se tak stane). Podatel také neví, proč není možné VTE realizovat jinde, kde by k záborům cenných půd nedošlo. Na uvedené otázky by měla Změna č. 2 odpovědět velmi přesně nebo akcelerační oblast nevymezovat a ponechat vše na územní plány a povolovací řízení, kde budou moct být zábory skutečně podrobně posouzeny a vyhodnoceny. **11. Další připomínky podatele:**	
8957.	Pomališová Hana	MMR-46241-2026-81	99bd	AOS4	Věc: PŘIPOMÍNKA K NÁVRHU ZMĚNY Č. 2 ÚZEMNÍHO ROZVOJOVÉHO PLÁNU ČR (§ 97 zák. č. 283/2021 Sb., stavební zákon) PŘIPOMÍNKY K VYHODNOCENÍ VLIVŮ NÁVRHU ZMĚNY Č. 2 ÚZEMNÍHO ROZVOJOVÉHO PLÁNU NA UDRŽITELNÝ ROZVOJ ÚZEMÍ PŘIPOMÍNKY K NÁVRHŮM JEDNOTLIVÝCH ÚZEMNÍCH OPATŘENÍ K AKCELERAČNÍM OBLASTEM VYMEZENÝM V NÁVRHU ZMĚNY Č. 2 ÚZEMNÍHO ROZVOJOVÉHO PLÁNU V souladu s možností uplatnit připomínky k návrhu Změny č. 2 Územního rozvojového plánu ČR (ÚRP ČR) podávám připomínku k vymezení akcelerační oblasti pro rozvoj výroby energie z energie slunečního záření. Vymezení území dotčeného připomínkami: Územní opatření k AOS4 Karolín kraj Zlínský současně na širší území, které může být navrženým řešením přímo či nepřímo ovlivněno. Připomínku podávám: jako osoba žijící v dotčeném území Nesouhlasím s vymezením akcelerační oblasti AOS4 Karolín a žádám, aby byla z návrhu Změny č. 2 Územního rozvojového plánu České republiky vypuštěna. Jako občan vnímám navrženou AOS4 nikoli jako vzdálené technické opatření, ale jako zásah do prostředí, ve kterém žiji. Tato krajina není prázdná ani bezcenná. Je to prostor, který tvoří okolí obce, její obraz, její rozvojové zázemí a místo, kde se pohybují místní obyvatelé. Pokud se má takové území proměnit v rozsáhlou fotovoltaickou oblast, dopadne to přímo na kvalitu života v obci. Každé takové rozhodnutí snižuje její atraktivitu pro bydlení a další rozvoj, dopadá mnohem silněji než u větších nebo stabilnějších obcí. Místo aby se chránily podmínky pro život a budoucnost obce, navrhuje se řešení, které je může dále oslabit. AOS4 podle mého názoru znamená zábor orné půdy, zásah do otevřené zemědělské krajiny a oslabení kvality prostředí, které je pro místní obyvatele důležité. Nejde o průmyslový nebo komerční areál, ale o živou krajinu s historií.	**Neakceptováno.** Akcelerační oblasti byly vymezeny na celostátní úrovni v Z2 ÚRP na základě Zadání Z2 ÚRP schváleného Vládou ČR. Vymezení akceleračních oblastí proběhlo na základě biologického posouzení konkrétních území podle § 11 odst. 3 resp. 4 ZOZE, jehož výsledky spolu s výsledky vyhodnocení vlivů na životní prostředí (SEA, Příloha č. 5 k odůvodnění Z2 ÚRP) byly zapracovány do návrhu Změny č. 2 ÚRP. Oblasti, u nichž autorizované osoby identifikovaly významné negativní nebo kumulativní vlivy, byly ze Z2 ÚRP vyloučeny (odůvodnění Z2 ÚRP, odst. 32). Zpracování VVURÚ odpovídá obsahem i strukturou požadavkům přílohy č. 4 stavebního zákona, včetně vyhodnocení vlivů na lokality soustavy Natura 2000 a posouzení kumulativních a synergických vlivů. Jde o hodnocení na úrovni koncepce, nikoli na úrovni konkrétních záměrů a tomu odpovídá i míra podrobnosti použitých podkladů. Při vymezování akceleračních oblastí byly zohledněny vlivy na krajinný ráz, které byly dále posuzovány v rámci VVURÚ, a to jak z hlediska navrhovaného souboru akceleračních oblastí jako celku, tak pro jednotlivé oblasti v kartách akceleračních oblastí (Příloha SEA). Pro všechny akcelerační oblasti jsou současně pořizována územní opatření. Podmínky v územních opatřeních zahrnují ochranu prvků lokálního ÚSES a všech biokoridorů, ochranu biotopů, ZPF a PUPFL, dále povinnost biologického dozoru, monitoring mortality ptáků a další podmínky specifické vzhledem ke konkrétní akcelerační oblasti. Při vymezování akceleračních oblastí byly zohledněny požadavky nařízení vlády č. 507/2025 Sb. Územní opatření stanoví podmínky zajišťující ochranu zemědělského hospodaření v akceleračních oblastech.

Poř. č.	Připomínkové místo	Číslo jednací	Článek	AO	Připomínka	Vyhodnocení
					Dále považuji za nepřijatelné, že dokumentace obsahuje rozpory. Nejsou dostatečně specifikovány odtokové poměry, přívalové srážky. Pokud nejsou správně popsány ani základní poměry v území, nelze důvěřovat ani závěrům o jeho vhodnosti. Totéž platí pro přírodní hodnoty a výskyt živočichů; v loňském roce byl řešen územní plán obce, při dotazu, proč nejsou všechny pozemky děleny, bylo řečeno, že nedělené pozemky jsou určeny jako koridor pro pohyb zvěře, tímto rozhodnutím zvěř narazí na fotovoltaiku. Místní lidé a obec dlouhodobě zvelebovali okolí obce, spousta projektů byla budována i z veřejných prostředků a to všechno spláchneme do h..... Uvedený návrh vše zásadně změní. Pokud nebudou všechny střechy budov mít fotovoltaiku, považuji za nehorázné rozhodnutí zabírat ornou půdu, která by měla být na posledním místě při takových rozhodnutích. Jako občan proto považuji tento návrh za špatný pro obec, špatný pro krajinu i špatný pro budoucnost místa, kde žiji. Žádám, aby byla AOS4 Karolín z návrhu vypuštěna a při dalším rozhodování se respektovaly skutečné potřeby.	Při vymezení akceleračních oblastí nelze předjímat konkrétní technické parametry či přesné umístění záměrů OZE. V případě, že by záměr nesplňoval zákonné hygienické limity a současně podmínky v územním opatření, nemůže být povolen.
8958.	Medonosová Bohuslava	MMR-46242-2026-81	99czzg	AOV83	**Text připomínky** Podatel nesouhlasí s vymezením akcelerační oblasti AOV83 a žádá, aby tato akcelerační oblast nebyla ve Změně č. 2 Územního rozvojového plánu vymezena a aby nebylo vydáno územní opatření AOV83. **Odůvodnění uplatněné připomínky** **1. Direktivní vymezení AOV** Podatel se domnívá, že není nezbytné (a neplyne to ani ze směrnice EU RED III), aby akcelerační oblasti pro VTE (dále jen „AOV") byly vymezeny direktivně na celostátní úrovni. Je naprosto dostačující, když by Změna č. 2 Územního rozvojového plánu (dále jen „Změna č. 2") dala obcím povinnost, aby prověřily možnosti vymezení AOV v územních plánech. Na základě tohoto pokynu by samosprávy znalé místních poměrů po dohodě s občany vymezily vhodné lokality pro VTE. Díky tomu by byly zohledněny s potřebnou pečlivostí a v nutné podrobnosti zásahy do veřejných zájmů, které není možné na úrovni Změny č. 2 zhodnotit, neboť to její velké měřítko neumožňuje. **2. Diskriminační vymezení AOV** Ve Změně č. 2 ÚRP není dostatečně vysvětleno, proč je třeba vymezit akcelerační oblasti právě tak, jak to činí Změna č. 2, jinými slovy není pochopitelné, proč právě počet AOV, se kterým Změna č. 2 počítá, povede ke splnění klimatických a energetických cílů a proč vymezení jiné oblasti již není zapotřebí nebo proč by klimatické a energetické cíle nemohly být plněny i bez AOV83, když není ke splnění těchto cílů (které ani nejsou ve Změně č. 2 specifikovány) zapotřebí ani o jednu AOV více. Lokalita, kde je AOV83 přitom není nijak výjimečná z hlediska potenciálu pro VTE (nebo alespoň není ve Změně č. 2 přesvědčivě popsáno, proč se AOV83 svým větrným potenciálem tak výrazně odlišuje od dalších oblastí, kde AOV vymezeny nebyly). Lze tedy předpokládat, že existují i jiné shodné oblasti, kde však z nejasných důvodů AOV nebyly vymezeny. To považuje podatel za diskriminační. Diskriminovány jsou i samosprávy, na jejichž území jsou AOV vymezeny. Vymezení AOV totiž představuje jakousi stavební uzávěru, kdy obec nemůže v dotčeném území měnit územní plán podle svých potřeb, ale musí respektovat vymezenou AOV. Vedle toho pak nebudou investoři VTE motivováni, aby s obcí uzavřeli férovou plánovací smlouvu a poskytli obci a jejím občanům dostatečné kompenzace za negativní dopady provozu VTE. Záměry VTE povolované v AOV totiž budou protežovány a jejich výstavba výrazně usnadněna. Tato diskriminace přímo ovlivňuje i občany samospráv. **3. Nedostatečné posouzení vlivů**	**Akceptováno částečně.** Akcelerační oblast AOV83 Chorušice byla zmenšena. Akcelerační oblasti byly vymezeny na celostátní úrovni v Z2 ÚRP na základě Zadání Z2 ÚRP schváleného Vládou ČR. Vymezení akceleračních oblastí proběhlo na základě biologického posouzení konkrétních území podle § 11 odst. 3 resp. 4 ZOZE, jehož výsledky spolu s výsledky vyhodnocení vlivů na životní prostředí (SEA, Příloha č. 5 k odůvodnění Z2 ÚRP) byly zapracovány do návrhu Změny č. 2 ÚRP. Oblasti, u nichž autorizované osoby identifikovaly významné negativní nebo kumulativní vlivy, byly ze Z2 ÚRP vyloučeny (odůvodnění Z2 ÚRP, odst. 32). Zpracování VVURÚ odpovídá obsahem i strukturou požadavkům obsaženým v příloze č. 4 stavebního zákona, včetně posouzení kumulativních a synergických vlivů. Ve VVURÚ (včetně SEA) byly posuzovány akcelerační oblastí, nikoliv konkrétní záměry, a podrobnost odpovídá měřítku ÚRP a územních opatření. Vymezení akcelerační oblasti v ÚRP nezakládá právo na výstavbu VTE ani nevylučuje jiné využití území. Při vymezení akceleračních oblastí nelze předjímat konkrétní technické parametry či přesné umístění záměrů OZE. Obavy z negativních vlivů hluku a stroboskopického efektu řeší podmínky stanovené ve všech územních opatřeních pro akcelerační oblasti pro VTE, které ukládají zpracování hlukové studie, studie působení stroboskopického efektu, včetně minimalizace shadow flicker efektu. V případě, že by záměr nesplňoval zákonné hygienické limity (nařízení vlády č. 272/2011 Sb., o ochraně

Poř. č.	Připomínkové místo	Číslo jednací	Článek	AO	Připomínka	Vyhodnocení
					Vymezení AOV s největší pravděpodobností povede k tomu, že záměry VTE v nich umisťované budou upřednostňovány a nedojde už nikdy k řádnému posouzení jejich negativních dopadů na životní prostředí, na zdraví a životy lidí. Proto by mělo být vyhodnocení vlivů Změny č. 2 a územního opatření pro AOV83 extrémně podrobné a kvalitní, prakticky na úrovni EIA. Překážkou pro takové podrobné posouzení je ale fakt, že je měřítko Územního rozvojového plánu příliš velké a neumožňuje skutečně posoudit dopady vymezení AOV (jiné by to bylo na úrovni územního plánu, resp. v procesu EIA se znalostí konkrétního záměru). Vzhledem k tomu, že na vymezení akceleračních oblastí naváže zrychlené a zjednodušené povolovací řízení před Dopravním a energetickým stavebním úřadem (DESÚ), v rámci kterého bude úřad prakticky pouze ověřovat, zda jsou záměry v souladu s vágními a nicneříkajícími podmínkami územního opatření AOV83. V souladu s těmito obecnými podmínkami ale budou téměř jakékoliv záměry, což znamená, že vlivy VTE realizovaných v AOV83 nebudou nikdy reálně posouzeny. Podatel se domnívá, že je nezbytné, aby všechny vlivy VTE byly skutečně a podrobně posouzeny. Vágní posouzení Změny č. 2 nebo územního opatření AOV83 je naprosto nedostatečné. Podatel se domnívá, že vadné posouzení dopadů VTE může mít nejen přímý vliv na jeho zdraví včetně psychické pohody, ale také to může ovlivnit socioekonomický rozvoj obce, ve které žije. Podatel ještě připomíná, že nedošlo ke kumulativnímu zhodnocení vlivů v důsledku vymezení tří AOV v těsné blízkosti (AOV82, AOV83 a AOV84). **4. Zanedbatelné pozitivní vlivy vymezení AO** V odůvodnění Změny č. 2 ani územního opatření není možné dohledat vyčíslení přínosu AOV83 pro snížení energetické závislosti anebo snížení produkce CO_2. Ve vyhodnocení vlivů územního opatření AOV83 se ale uvádí k pozitivním vlivům (přínosům) vymezení AOV a realizace VTE: *„Zanedbatelný až mírně pozitivní vliv k ochraně klimatu uplatnění AO se uplatní v globálním měřítku, tedy i z hlediska přeshraničního působení."* V dokumentaci Změny č. 2 a územního opatření je tedy přiznáno, že přínosy VTE realizovaných v AOV83 budou zanedbatelné, byť chybí konkrétní čísla. V takové situaci není pochopitelné, jak mohl zájem na vymezení AOV83 převážit nad ostatními konkrétně specifikovanými veřejnými zájmy, které naopak výstavba VTE ovlivní výrazně (byť to nekvalitně zpracované vyhodnocení Změny č. 2 a územního opatření nepřiznává). Dále se ve vyhodnocení územního opatření AOV83 uvádí: *„Vlivy na ovzduší v době výstavby zanedbatelné (prašnost při přesunu zemin, emise ze spalování PHM, sekundární prašnost), v době provozu mírně pozitivní z důvodu náhrady spalovacích zdrojů při výrobě el. energie."* Vzhledem k tomu, že se ve vyhodnocení uvádí, že vliv AOV83 na ochranu klimatu bude zanedbatelný, bude logicky zanedbatelný rozsah, ve kterém VTE realizované v AOV83 nahradí spalovací zdroje. Změna č. 2 ani územní opatření tento závěr nevyvrací, neobsahují totiž vyčíslení toho, v jak velkém rozsahu VTE realizované v AOV83 nahradí spalovací zdroje a jaký přesně vliv bude mít tato náhrada na cíle sledované Změnou č. 2, tedy snížení energetické závislosti ČR a snížení produkce CO_2. Je také třeba řádně vyhodnotit, proč těchto cílů nelze dosáhnout jinými způsoby (zvýšení počtu bloků JEDU, popř. JETE, rozvoj vodíkové infrastruktury v souladu s Vodíkovou strategií ČR, větší důraz na rozvoj FVE). Proto ani blíže nespecifikovaná náhrada spalovacích zdrojů není důvod, proč by měl zájem na vymezení AOV83 převážit nad jinými zájmy v území. **5. Výška VTE a rozloha AO** Ve Změně č. 2 ani v územním opatření pro AOV83 není vysvětleno, proč byla zvolena právě tato rozloha AO a proč má AOV právě tyto konkrétní hranice a proč právě toto vymezení AOV povede ke splnění cílů Změny č. 2. Jinými slovy není vysvětleno, proč nemůže být AO vymezena jiným způsobem tak, aby kupř. byly VTE umisťovány v dostatečné vzdálenosti od zastavěného území a zastavitelných ploch podle územních plánů (min 1,5 km) a není porovnáno, zda by toto jiné vymezení AOV třeba také nevedlo ke splnění cílů Změny č. 2. Podatel se domnívá, že to ale vzhledem k nespecifičnosti cílů Změny č. 2 není ani možné, proto by také vůbec neměla být AOV83 vymezena. **6. Hluková zátěž, vibrace a stroboskopický efekt**	zdraví před nepříznivými účinky hluku a vibrací) a současně podmínky v územním opatření, nemůže být povolen. Jedním z podkladů pro zpracování Z2 ÚRP byl dokument Akcelerační oblasti, předvýběr ploch k výstavbě VTE, Screening území ČR z hlediska ochrany krajinného rázu (Roman Bukáček, Simona Vondráčková, 2025). Při vymezování akceleračních oblastí byl krajinný ráz dále prověřován, a to s ohledem na hodnoty území. Vlivy na krajinný ráz pak byly dále vyhodnoceny v rámci VVURÚ, a to jak z hlediska navrhovaného souboru akceleračních oblastí jako celku, tak pro jednotlivá území v kartách akceleračních oblastí, které obsahují i mapy viditelnosti (Příloha SEA). Podmínky v územních opatřeních pak dále omezují barevné řešení doprovodných staveb a rozsah trvalých terénních úprav. Samotný způsob vymezení akceleračních oblastí na základě podkladů (biologická posouzení, mapy citlivosti ptáků vůči výstavbě VTE zpracované ČSO, území významná pro netopýry dle podkladů ČESON, biotopy zvláště chráněných druhů velkých savců a další) a nařízení vlády č. 507/2025 Sb. minimalizuje vliv na složky životního prostředí. Pro všechny akcelerační oblasti jsou současně pořizována územní opatření, která obsahují opatření stanovená na základě biologických posouzení. Tato opatření dále zmírňují negativní vlivy, které nebylo možné vyloučit vymezením akcelerační oblasti. Podmínky v územních opatřeních zahrnují ochranu prvků lokálního ÚSES a všech biokoridorů, ochranu biotopů, ZPF a PUPFL, dále povinnost biologického dozoru, monitoring mortality ptáků a netopýrů, detekční systémy a další podmínky specifické vzhledem ke konkrétní akcelerační oblasti.

Poř. č.	Připomínkové místo	Číslo jednací	Článek	AO	Připomínka	Vyhodnocení
					Podatel zásadně nesouhlasí s tím, že Změna č. 2 ani příslušné územní opatření vůbec neřeší negativní dopady hluku. Hluk totiž Změna č. 2 chápe jako normální integrální součást VTE, bez které to prostě nejde a je třeba se s tím smířit. Tento přístup nejlépe demonstruje přirovnání hluku z VTE k v podstatě příjemnému „šumění lesa", které mohou zaregistrovat jen neurotické osoby. Podatel se proto domnívá, že hlukové vlivy nebyly zhodnoceny a ve skutečnosti to ani není možné bez znalosti konkrétního projektu. Podatel zdůrazňuje, že nepovažuje za dostatečné, aby byla hluková zátěž řešena až v hlukové studii zpracované investorem. Takový přístup není schopný zajistit reálnou ochranu lidského zdraví. Podatel dále nesouhlasí s tím, že vůbec nedošlo k posouzení vlivů infrazvuku, nízkofrekvenčního hluku a vibrací, ačkoliv odborné studie upozorňují na rizika spojená s těmito doprovodnými jevy provozu VTE. Podatel se domnívá, že nebyl ani řádně zhodnocen vliv vibrací na nemovitosti. Stejně tak nebyl řádně posouzen z hlediska vlivů tzv. stroboskopický efekt, kdy se posouzení zejména nezaměřilo na obtěžující dopady stroboskopického efektu. **7. Vlivy na krajinný ráz** Větrné elektrárny mají zásadní vlivy na krajinný ráz. Ve Vyhodnocení vlivů územního opatření AOV83 se uvádí: *„Z analýzy viditelnosti vyplývá, že hodnocené území se vyznačuje vysokou koncentrací kulturně-historických hodnot a zároveň velmi citlivým vztahem ke krajině Kokořínska a k ikonické dominantě Bezdězu. V bezprostředním okolí se uplatňuje kostel Nanebevzetí Panny Marie, kostel sv. Jakuba Většího, fara, kaple Nejsvětější Trojice, zámek a historická venkovská zástavba. Ve vzdálenosti do 2 km navazují kostel sv. Martina, radnice, sokolovna a další objekty utvářející obraz sídla. V širším území do 5 km a 15 km se pak prosazuje mimořádně bohatý soubor památek, včetně hradu Kokořín, hradu Houska, hradišť, kostelů, tvrzí, zámků a historických areálů. Rozhodující hodnotou je zde ochrana vnitřní scenérie Kokořínska a nerušených výhledů na Bezděz. Současně je třeba zachovat obraz Mšena a jeho historického jádra v krajině, včetně vazeb na příjezdové komunikace, turistické trasy a další frekventovaná místa, odkud se uplatňují ikonické pohledy na město i na širší krajinný rámec. Bezděz zde nepůsobí jen jako vzdálená dominanta, ale jako jeden z hlavních určujících prvků krajinné identity celého prostoru."* Jak je možné, že všechny tyto vlivy jsou hodnoceny jako zanedbatelné, když přitom VTE budou představovat novou dominantu, která jednoznačně výrazně ovlivní krajinu, to není ve Změně č. 2 ani v územním opatření vysvětleno. Vliv VTE na krajinný ráz bude mít ještě další dopady – již napořád bude hodnota krajinného rázu snížena, takže bude možné do území umisťovat i další záměry, které by jinak kvůli ochraně krajinného rázu nebyly přípustné. **8. Další negativní vlivy AOV83**	
8959.	Vrbská Jaroslava	MMR-46243-2026-81	99czj 99czk	AOV56 AOV57	**Věc: Připomínka k návrhu Změny č. 2 Územního rozvojového plánu ČR (ÚRP ČR)** Podávám připomínku k návrhu vymezení akceleračních oblastí pro větrné elektrárny (VTE) v území: **AOV č. 56 Vrabčiny a AOV č. 57 Bílá skála, Plzeňský kraj** Na základě níže uvedených důvodů **nesouhlasím** s tímto návrhem změny č. 2 ÚRP ČR, který se týká vymezení akceleračních oblastí pro výrobu energie z obnovitelných zdrojů. Uvádím základní **důvody:** **1) Nedostatky návrhu** ○ návrh není dostatečně odůvodněn a **chybí konkrétní podklady** (zákon č. 500/2004 Sb.) ○ nebyly dostatečně posouzeny **dopady na životní prostředí** (zákon č. 100/2001 Sb.) ○ hrozí **narušení krajiny a přírody** (zákon č. 114/1992 Sb.) ○ návrh **nerespektuje ochranu hodnot území a kvalitu bydlení** (zákon č. 283/2021 Sb.) ○ nebyly posouzeny jiné **varianty řešení, zejména využití brownfieldů** (opuštěných a již narušených ploch) a návrh tak neodůvodněně zasahuje do volné krajiny ○ vychází **pouze z expertních odhadů** (počet věží, výkon, rozmístění)	**Akceptováno částečně.** Akcelerační oblast AOV56 Vrabčiny byla zmenšena. Akcelerační oblast AOV57 Bílá skála zůstává v návrhu Z2 ÚRP beze změny. Akcelerační oblasti byly vymezeny na celostátní úrovni v Z2 ÚRP na základě Zadání Z2 ÚRP schváleného Vládou ČR. Vymezení akceleračních oblastí proběhlo na základě biologického posouzení konkrétních území podle § 11 odst. 3 resp. 4 ZOZE, jehož výsledky spolu s výsledky vyhodnocení vlivů na životní prostředí (SEA, Příloha č. 5 k odůvodnění Z2 ÚRP) byly zapracovány do návrhu Z2 ÚRP. Návrh Z2 ÚRP a jeho odůvodnění, návrh souvisejících územních opatření a jejich odůvodnění obsahují náležitosti v souladu s příslušnými právními

Poř. č.	Připomínkové místo	Číslo jednací	Článek	AO	Připomínka	Vyhodnocení
					o návrh **řeší problémy až dodatečně**, místo aby jim předešel o nejsou dostatečně vyhodnoceny **kumulativní dopady více záměrů v území** **2) Příroda a krajina** o výskyt chráněných druhů (ptáci, netopýři) a zásah do migračních tras o narušení prvků ÚSES (biokoridory) o zásadní změna krajiny a její industrializace o dominantní stavby (až cca 250 m vysoké) viditelné na velké vzdálenosti o chybí posouzení nočního osvětlení o nedostatečně řešen kumulativní vliv více větrných elektráren **3) Voda a klima** o narušení vsakování vody do půdy a změna odtokových poměrů o zhoršení schopnosti krajiny zadržovat vodu a riziko vysychání krajiny o nedostatečné odstupy od vodních toků (prameny, studny, vrty) o chybí posouzení vlivu na mikroklima **4) Zemědělská půda** o zábor a znehodnocení kvalitní půdy o možné zásahy do půd I. a II. třídy ochrany (nejcennější půdy) o zhutnění půdy a zvýšení eroze a rozdělení (fragmentace) pozemků o nejasný stav a poškození meliorací **5) Dopady na obyvatele** o hluk a jeho dlouhodobý vliv o blikání stínů (stroboskopický efekt) o změna charakteru bydlení o pokles hodnoty nemovitostí o není dostatečně vysvětleno, jak byla stanovena vzdálenost od obytné zástavby **6) Technická a bezpečnostní rizika** o odlet ledu z rotorů v zimě o zásah bleskem o požáry zařízení (obtížně zvládnutelné zásahy) o pád části konstrukce o únik provozních kapalin o šíření požáru do krajiny o kontaminace půdy a vody Není jasné, kdo nese **odpovědnost za škody na zdraví a majetku.** **7) Kumulace vlivů** o sčítání hluku, zásahů do krajiny a vizuální zátěže o dopady více elektráren nejsou vyhodnoceny společně o výsledný dopad na životní prostředí i lidi může být výrazně vyšší **8) Rozpor se zákony ČR a EU** o správní řád (zákon č. 500/2004 Sb.) o ochrana přírody (zákon č. 114/1992 Sb.) o EIA (zákon č. 100/2001 Sb.) o ochrana půdy (zákon č. 334/1992 Sb.) o stavební zákon (zákon č. 283/2021 Sb.) o nesplnění podmínek směrnice EU RED III (nevhodně zvolená lokalita, nevyřešené dopady)	předpisy, včetně správního řádu, stavebního zákona a dalších. Zpracování VVURÚ odpovídá obsahem i strukturou požadavkům obsaženým v příloze č. 4 stavebního zákona, včetně posouzení kumulativních a synergických vlivů, vlivů na zdraví a hodnocení nulové varianty (platné znění ÚRP) vůči variantě navrhované (Z2 ÚRP). Zadání Z2 ÚRP schválené Vládou ČR nepožadovalo jiná variantní řešení. Ustanovení § 4 odst. 3 ZOZE a čl. 15c směrnice RED III sice upřednostňují brownfieldy a degradované plochy, avšak nevylučují vymezení akcelerační oblasti na jiných pozemcích. Vymezení výhradně na degradovaných plochách nebylo s ohledem na prostorové nároky technologie větrných elektráren proveditelné. Samotný způsob vymezení akceleračních oblastí na základě podkladů (biologická posouzení, mapy citlivosti ptáků vůči výstavbě VTE zpracované ČSO, území významná pro netopýry dle podkladů ČESON, biotopy zvláště chráněných druhů velkých savců a další) a nařízení vlády č. 507/2025 Sb. minimalizuje vliv na složky životního prostředí. Pro všechny akcelerační oblasti jsou současně pořizována územní opatření, která obsahují opatření stanovená na základě biologických posouzení. Tato opatření dále zmírňují negativní vlivy, které nebylo možné vyloučit vymezením akcelerační oblasti. Podmínky v územních opatřeních zahrnují ochranu prvků lokálního ÚSES a všech biokoridorů, ochranu biotopů, ZPF a PUPFL, dále povinnost biologického dozoru, monitoring mortality ptáků a netopýrů, detekční systémy a další podmínky specifické vzhledem ke konkrétní akcelerační oblasti. Jedním z podkladů pro zpracování Z2 ÚRP byl dokument Akcelerační oblasti, předvýběr ploch k výstavbě VTE, Screening území ČR z hlediska ochrany krajinného rázu (Roman Bukáček, Simona Vondráčková, 2025). Při vymezování akceleračních oblastí byl krajinný ráz dále prověřován, a to s ohledem na hodnoty území. Vlivy na krajinný ráz pak byly dále vyhodnoceny v rámci VVURÚ, a to jak z hlediska navrhovaného souboru akceleračních oblastí jako celku, tak pro jednotlivá území v kartách akceleračních oblastí, které obsahují i mapy viditelnosti (Příloha SEA). Podmínky v územních opatřeních pak dále omezují barevné řešení doprovodných staveb a rozsah trvalých terénních úprav. V souvisejících územních opatření jsou stanoveny podmínky, které zajišťují ochranu protierozních opatření, funkčních melioračních zařízení, vodních toků a ploch a rovněž omezující možné terénní úpravy. Vzhledem k charakteru a rozsahu potenciálních záměrů se při naplnění podmínek nepředpokládá realizace zpevněných ploch v takovém rozsahu, který by mohl významně ovlivnit vodní režim v rámci akceleračních oblastí. V souladu s požadavky vodního zákona se v rámci procesu povolování záměru bude vyjadřovat vodoprávní úřad. Významné

Poř. č.	Připomínkové místo	Číslo jednací	Článek	AO	Připomínka	Vyhodnocení
					o návrh může zasahovat do práva na příznivé životní prostředí a ochranu zdraví podle Listiny základních lidských práv a svobod (čl. 31, čl. 35, čl. 11) o porušení principu předběžné opatrnosti (čl. 191 SFEU), návrh je předkládán bez dostatečných podkladů a při existenci důvodných pochybností o jeho dopadech Navržená oblast **má zásadní střety s přírodou, krajinou, vodou i životem obyvatel.** Tyto problémy nejsou odstraněny, pouze částečně zmírňovány. Návrh nemá dostatečné podklady, neřeší varianty a nehodnotí kumulativní dopady, proto **požaduji vyloučení akcelerační oblasti z návrhu.**	ovlivnění mikroklimatu se u akceleračních oblastí pro VTE ani FVE nepředpokládá. Ochrana ZPF je řešena v souvisejících územních opatřeních. Podmínkami je zajištěno, že nebudou vznikat neobhospodařovatelné zbytkové zemědělské pozemky ani pozemky bez přístupu k veřejně přístupné pozemní komunikaci. Dále je v nich požadavek na upřednostní nižších tříd ochrany ZPF při realizaci záměrů OZE a je stanovena maximální plocha dlouhodobého nebo trvalého odnětí ZPF pro záměry OZE v celé akcelerační oblasti. Souhlas s odnětím ze ZPF bude vydán v navazujícím řízení dle stavebního zákona. Při vymezení akceleračních oblastí nelze předjímat konkrétní technické parametry či přesné umístění záměrů OZE. Obavy z negativních vlivů hluku a stroboskopického efektu řeší podmínky stanovené ve všech územních opatřeních pro akcelerační oblasti pro VTE, které ukládají zpracování hlukové studie, studie působení stroboskopického efektu, včetně minimalizace shadow flicker efektu, a také omezují světelné zatížení. Akcelerační oblasti pro VTE byly vymezeny s odstupem alespoň 500 m od obytné zástavby s ohledem na snížení rizik pro obyvatele. V případě, že by záměr nesplňoval zákonné hygienické limity (nařízení vlády č. 272/2011 Sb., o ochraně zdraví před nepříznivými účinky hluku a vibrací) a další požadavky vyplývající z příslušných právních předpisů (např. požární bezpečnost) a současně podmínky v územním opatření, nemůže být povolen. Odpovědnost za škody má provozovatel větrné elektrárny, který odpovídá za její technický stav a bezpečnost provozu podle občanského zákoníku (zákon č. 89/2012 Sb.). Vymezení akcelerační oblasti v ÚRP nezakládá možnost vyvlastnění ani právo na výstavbu VTE a nevylučuje jiné využití území. Nebylo prokázáno, že by instalace VTE měla významný negativní vliv na cenu nemovitostí či provádění investic. Lokální dopady na cenu nemovitostí konkrétních záměrů nelze posuzovat na koncepční úrovni při vymezování akceleračních oblastí v ÚRP. Návrh Změny č. 2 ÚRP byl připraven v souladu s platnou legislativou ČR a EU, včetně správního řádu, stavebního zákona, zákona č. 249/2025 Sb. (ZOZE) zákona č. 114/1992 Sb. (ZOPK), směrnice RED III, směrnice o ochraně volně žijících ptáků a směrnice o stanovištích. Vymezení akceleračních oblastí a podmínky v územních opatřeních jsou stanoveny na základě zákona a v jeho mezích. Dopad na veřejné zájmy byl posouzen VVURÚ.
8960.	Chmelík Tadeáš	MMR-46244-2026-81	99czzh	AOV84	Podatel nesouhlasí s vymezením akcelerační oblasti AOV84 a žádá, aby tato akcelerační oblast nebyla ve Změně č. 2 Územního rozvojového plánu vymezena a aby nebylo vydáno územní opatření AOV84.	**Akceptováno.** Akcelerační oblast AOV84 Doubravice byla vypuštěna.

Poř. č.	Připomínkové místo	Číslo jednací	Článek	AO	Připomínka	Vyhodnocení
					<u>Odůvodnění uplatněné připomínky</u> 1. **Direktivní vymezení AOV** Podatel namítá, že není nezbytné (a neplyne to ani ze směrnice EU RED III), aby akcelerační oblasti pro VTE (dále jen „AOV“) byly vymezeny direktivně na celostátní úrovni. Je naprosto dostačující, když by Změna č. 2 Územního rozvojového plánu (dále jen „Změna č. 2“) dala obcím povinnost, aby prověřily možnosti vymezení AOV v územních plánech. Na základě tohoto pokynu by samosprávy znalé místních poměrů po dohodě s občany vymezily vhodné lokality pro VTE. Díky tomu by byly zohledněny s potřebnou pečlivostí a v nutné podrobnosti zásahy do veřejných zájmů, které není možné na úrovni Změny č. 2 zhodnotit, neboť to její velké měřítko neumožňuje. 2. **Diskriminační vymezení AOV** Ve Změně č. 2 ÚRP není dostatečně vysvětleno, proč je třeba vymezit akcelerační oblasti právě tak, jak to činí Změna č. 2, jinými slovy není pochopitelné, proč právě počet AOV, se kterým Změna č. 2 počítá, povede ke splnění klimatických a energetických cílů a proč vymezení jiné oblasti již není zapotřebí nebo proč by klimatické a energetické cíle nemohly být plněny i bez AOV84, když není ke splnění těchto cílů (které ani nejsou ve Změně č. 2 specifikovány) zapotřebí ani o jednu AOV více. Lokalita, kde je AOV84 přitom není nijak výjimečná z hlediska potenciálu pro VTE (nebo alespoň není ve Změně č. 2 přesvědčivě popsáno, proč se AOV84 svým větrným potenciálem tak výrazně odlišuje od dalších oblastí, kde AOV vymezeny nebyly). Lze tedy předpokládat, že existují i jiné shodné oblasti, kde však z nejasných důvodů AOV nebyly vymezeny. To považuje podatel za diskriminační. Diskriminovány jsou i samosprávy, na jejichž území jsou AOV vymezeny. Vymezení AOV totiž představuje jakousi stavební uzávěru, kdy obec nemůže v dotčeném území měnit územní plán podle svých potřeb, ale musí respektovat vymezenou AOV. Vedle toho pak nebudou investoři VTE motivováni, aby s obcí uzavřeli férovou plánovací smlouvu a poskytli obci a jejím občanům dostatečné kompenzace za negativní dopady provozu VTE. Záměry VTE povolované v AOV totiž budou protežovány a jejich výstavba výrazně usnadněna. Tato diskriminace přímo ovlivňuje i občany samospráv. 3. **Nedostatečné posouzení vlivů** Vymezení AOV s největší pravděpodobností povede k tomu, že záměry VTE v nich umisťované budou upřednostňovány a nedojde už nikdy k řádnému posouzení jejich negativních dopadů na životní prostředí, na zdraví a životy lidí. Proto by mělo být vyhodnocení vlivů Změny č. 2 a územního opatření pro AOV84 extrémně podrobné a kvalitní, prakticky na úrovni EIA. Překážkou pro takové podrobné posouzení je ale fakt, že je měřítko Územního rozvojového plánu příliš velké a neumožňuje skutečně posoudit dopady vymezení AOV (jiné by to bylo na úrovni územního plánu, resp. v procesu EIA se znalostí konkrétního záměru). Vzhledem k tomu, že na vymezení akceleračních oblastí naváže zrychlené a zjednodušené povolovací řízení před Dopravním a energetickým stavebním úřadem (DESÚ), v rámci kterého bude úřad prakticky pouze ověřovat, zda jsou záměry v souladu s vágními a nicneříkajícími podmínkami územního opatření AOV84. V souladu s těmito obecnými podmínkami ale budou téměř jakékoliv záměry, což znamená, že vlivy VTE realizovaných v AOV84 nebudou nikdy reálně posouzeny. Podatel se domnívá, že je nezbytné, aby všechny vlivy VTE byly skutečně a podrobně posouzeny. Vágní posouzení Změny č. 2 nebo územního opatření AOV84 je naprosto nedostatečné. Podatel se domnívá, že vadné posouzení dopadů VTE může mít nejen přímý vliv na jeho zdraví včetně psychické pohody, ale také to může ovlivnit socioekonomický rozvoj obce, ve které žije. **4. Zanedbatelné pozitivní vlivy vymezení AO**	

Poř. č.	Připomínkové místo	Číslo jednací	Článek	AO	Připomínka	Vyhodnocení
					V odůvodnění Změny č. 2 ani územního opatření není možné dohledat vyčíslení přínosu AOV84 pro snížení energetické závislosti anebo snížení produkce CO2. Ve vyhodnocení vlivů územního opatření AOV84 se ale uvádí k pozitivním vlivům (přínosům) vymezení AOV a realizace VTE: „*Zanedbatelný až mírně pozitivní vliv k ochraně klimatu uplatnění AO se uplatní v globálním měřítku, tedy i z hlediska přeshraničního působení*.“ V dokumentaci Změny č. 2 a územního opatření je tedy přiznáno, že přínosy VTE realizovaných v AOV84 budou zanedbatelné, byť chybí konkrétní čísla. V takové situaci není pochopitelné, jak mohl zájem na vymezení AOV84 převážit nad ostatními konkrétně specifikovanými veřejnými zájmy, které naopak výstavba VTE ovlivní výrazně (byť to nekvalitně zpracované vyhodnocení Změny č. 2 a územního opatření nepřiznává). Dále se ve vyhodnocení územního opatření AOV84 uvádí: „*Vlivy na ovzduší v době výstavby zanedbatelné (prašnost při přesunu zemin, emise ze spalování PHM, sekundární prašnost), v době provozu potenciálně mírně pozitivní z důvodu náhrady spalovacích zdrojů při výrobě el. Energie*.“ Vzhledem k tomu, že se ve vyhodnocení uvádí, že vliv AOV84 na ochranu klimatu bude zanedbatelný, bude logicky zanedbatelný rozsah, ve kterém VTE realizované v AOV84 nahradí spalovací zdroje. Změna č. 2 ani územní opatření tento závěr nevyvrací, neobsahují totiž vyčíslení toho, v jak velkém rozsahu VTE realizované v AOV84 nahradí spalovací zdroje a jaký přesně vliv bude mít tato náhrada na cíle sledované Změnou č. 2, tedy snížení energetické závislosti ČR a snížení produkce CO2. Je také třeba řádně vyhodnotit, proč těchto cílů nelze dosáhnout jinými způsoby (zvýšení počtu bloků JEDU, popř. JETE, rozvoj vodíkové infrastruktury v souladu s Vodíkovou strategií ČR, větší důraz na rozvoj FVE). Proto ani blíže nespecifikovaná náhrada spalovacích zdrojů není důvod, proč by měl zájem na vymezení AOV18 převážit nad jinými zájmy v území. **5. Výška VTE a rozloha AO** Ve Změně č. 2 ani v územním opatření pro AOV84 není vysvětleno, proč byla zvolena právě tato rozloha AO a proč má AOV právě tyto konkrétní hranice a proč právě toto vymezení AOV povede ke splnění cílů Změny č. 2. Jinými slovy není vysvětleno, proč nemůže být AO vymezena jiným způsobem tak, aby kupř. byly VTE umisťovány v dostatečné vzdálenosti od zastavěného území a zastavitelných ploch podle územních plánů (min 1,5 km) a není porovnáno, zda by toto jiné vymezení AOV třeba také nevedlo ke splnění cílů Změny č. 2. Podatel se domnívá, že to ale vzhledem k nespecifičnosti cílů Změny č. 2 není ani možné, proto by také vůbec neměla být AOV84 vymezena. **6. Hluková zátěž, vibrace a stroboskopický efekt** Podatel zásadně nesouhlasí s tím, že Změna č. 2 ani příslušné územní opatření vůbec neřeší negativní dopady hluku. Hluk totiž Změna č. 2 chápe jako normální integrální součást VTE, bez které to prostě nejde a je třeba se s tím smířit. Tento přístup nejlépe demonstruje přirovnání hluku z VTE k v podstatě příjemnému „šumění lesa“, které mohou zaregistrovat jen neurotické osoby. Podatel se proto domnívá, že hlukové vlivy nebyly zhodnoceny a ve skutečnosti to ani není možné bez znalosti konkrétního projektu. Podatel zdůrazňuje, že nepovažuje za dostatečné, aby byla hluková zátěž řešena až v hlukové studii zpracované investorem. Takový přístup není schopný zajistit reálnou ochranu lidského zdraví. Podatel dále nesouhlasí s tím, že vůbec nedošlo k posouzení vlivů infrazvuku, nízkofrekvenčního hluku a vibrací, ačkoliv odborné studie upozorňují na rizika spojená s těmito doprovodnými jevy provozu VTE. Podatel se domnívá, že nebyl ani řádně zhodnocen vliv vibrací na nemovitosti. Stejně tak nebyl řádně posouzen z hlediska vlivů tzv. stroboskopický efekt, kdy se posouzení zejména nezaměřilo na obtěžující dopady stroboskopického efektu. **7. Vlivy na krajinný ráz** Větrné elektrárny mají zásadní vlivy na krajinný ráz. Ve Vyhodnocení vlivů územního opatření AOV84 se uvádí: “*Z analýzy viditelnosti vyplývá, že hodnocené území se vyznačuje mimořádně citlivým vztahem ke krajině CHKO Kokořínsko a k ikonické dominantě Bezdězu, přičemž současně obsahuje vysokou*	

Poř. č.	Připomínkové místo	Číslo jednací	Článek	AO	Připomínka	Vyhodnocení
					koncentraci kulturněhistorických hodnot. V bezprostředním okolí se nachází hradiště Hradiště, kostel Narozeni Panny Marie, kostel sv. Václava s farou, kaple Nejsvětější Trojice a historická venkovská zástavba. Ve vzdálenosti do 2 km navazuji kostel povýšeni sv. Kříže, pivovar a zámek. V Širším území do 5 km se uplatňují další významné památky, včetně hradu Houska, hradiště Hrádek, kostelů, sochařských děl a zříceniny kostela Nejsvětější Trojice. Ve vzdálenosti do 15 km se pak koncentrují zásadní dominanty širšího regionu, zejména areál hradu Bezděz, hrad Kokořín, hrad Michalovice, hradiště a rozsáhlý soubor sakrálních i světských staveb. Území je přímým kontaktním prostorem okrajů CHKO Kokořínsko a současně prostorem, v němž je nutné zachovat nerušené výhledy na Bezděz i jeho pozadí při pohledech z ještědského hřbetu v ose severovýchod-jihozápad. Zároveň je třeba respektovat obraz Mšena a scenérie Kokořínska jako celku. Jde tedy o území, kde se střetává vysoká koncentrace památek s mimořádně citlivým krajinným kontextem." Jak je možné, že všechny tyto vlivy jsou hodnoceny jako zanedbatelné, když přitom VTE budou představovat novou dominantu, která jednoznačně výrazně ovlivní krajinu, to není ve Změně č. 2 ani v územním opatření vysvětleno. Vliv VTE na krajinný ráz bude mít ještě další dopady – již napořád bude hodnota krajinného rázu snížena, takže bude možné do území umisťovat i další záměry, které by jinak kvůli ochraně krajinného rázu nebyly přípustné. **8. Další negativní vlivy AOV84**:	
8961.	Petr Medonos	MMR-46245-2026-81	99czzg	AOV83	**Text připomínky** Podatel nesouhlasí s vymezením akcelerační oblasti AOV83 a žádá, aby tato akcelerační oblast nebyla ve Změně č. 2 Územního rozvojového plánu vymezena a aby nebylo vydáno územní opatření AOV83. **Odůvodnění uplatněné připomínky** **1. Direktivní vymezení AOV** Podatel se domnívá, že není nezbytné (a neplyne to ani ze směrnice EU RED III), aby akcelerační oblasti pro VTE (dále jen „AOV") byly vymezeny direktivně na celostátní úrovni. Je naprosto dostačující, když by Změna č. 2 Územního rozvojového plánu (dále jen „Změna č. 2") dala obcím povinnost, aby prověřily možnosti vymezení AOV v územních plánech. Na základě tohoto pokynu by samosprávy znalé místních poměrů po dohodě s občany vymezily vhodné lokality pro VTE. Díky tomu by byly zohledněny s potřebnou pečlivostí a v nutné podrobnosti zásahy do veřejných zájmů, které není možné na úrovni Změny č. 2 zhodnotit, neboť to její velké měřítko neumožňuje. **2. Diskriminační vymezení AOV** Ve Změně č. 2 ÚRP není dostatečně vysvětleno, proč je třeba vymezit akcelerační oblasti právě tak, jak to činí Změna č. 2, jinými slovy není pochopitelné, proč právě počet AOV, se kterým Změna č. 2 počítá, povede ke splnění klimatických a energetických cílů a proč vymezení jiné oblasti již není zapotřebí nebo proč by klimatické a energetické cíle nemohly být plněny i bez AOV83, když není ke splnění těchto cílů (které ani nejsou ve Změně č. 2 specifikovány) zapotřebí ani o jednu AOV více. Lokalita, kde je AOV83 přitom není nijak výjimečná z hlediska potenciálu pro VTE (nebo alespoň není ve Změně č. 2 přesvědčivě popsáno, proč se AOV83 svým větrným potenciálem tak výrazně odlišuje od dalších oblastí, kde AOV vymezeny nebyly). Lze tedy předpokládat, že existují i jiné shodné oblasti, kde však z nejasných důvodů AOV nebyly vymezeny. To považuje podatel za diskriminační. Diskriminovány jsou i samosprávy, na jejichž území jsou AOV vymezeny. Vymezení AOV totiž představuje jakousi stavební uzávěru, kdy obec nemůže v dotčeném území měnit územní plán podle svých potřeb, ale musí respektovat vymezenou AOV. Vedle toho pak nebudou investoři VTE motivováni, aby s obcí uzavřeli férovou plánovací smlouvu a poskytli obci a jejím občanům dostatečné kompenzace za negativní dopady provozu VTE. Záměry VTE povolované v AOV totiž budou protežovány a jejich výstavba výrazně usnadněna. Tato diskriminace přímo ovlivňuje i občany samospráv.	**Akceptováno částečně.** Akcelerační oblast AOV83 Chorušice byla zmenšena. Akcelerační oblasti byly vymezeny na celostátní úrovni v Z2 ÚRP na základě Zadání Z2 ÚRP schváleného Vládou ČR. Vymezení akceleračních oblastí proběhlo na základě biologického posouzení konkrétních území podle § 11 odst. 3 resp. 4 ZOZE, jehož výsledky spolu s výsledky vyhodnocení vlivů na životní prostředí (SEA, Příloha č. 5 k odůvodnění Z2 ÚRP) byly zapracovány do návrhu Změny č. 2 ÚRP. Oblasti, u nichž autorizované osoby identifikovaly významné negativní nebo kumulativní vlivy, byly ze Z2 ÚRP vyloučeny (odůvodnění Z2 ÚRP, odst. 32). Zpracování VVURÚ odpovídá obsahem i strukturou požadavkům obsaženým v příloze č. 4 stavebního zákona, včetně posouzení kumulativních a synergických vlivů. Ve VVURÚ (včetně SEA) byly posuzovány akcelerační oblastí, nikoliv konkrétní záměry, a podrobnost odpovídá měřítku ÚRP a územních opatření. Vymezení akcelerační oblasti v ÚRP nezakládá právo na výstavbu VTE ani nevylučuje jiné využití území. Při vymezení akceleračních oblastí nelze předjímat konkrétní technické parametry či přesné umístění záměrů OZE. Obavy z negativních vlivů hluku a stroboskopického efektu řeší podmínky stanovené ve všech územních opatřeních pro akcelerační oblasti pro VTE, které ukládají zpracování hlukové studie, studie působení stroboskopického efektu, včetně minimalizace shadow flicker efektu. V případě, že by záměr nesplňoval zákonné

Poř. č.	Připomínkové místo	Číslo jednací	Článek	AO	Připomínka	Vyhodnocení
					3. Nedostatečné posouzení vlivů Vymezení AOV s největší pravděpodobností povede k tomu, že záměry VTE v nich umisťované budou upřednostňovány a nedojde už nikdy k řádnému posouzení jejich negativních dopadů na životní prostředí, na zdraví a životy lidí. Proto by mělo být vyhodnocení vlivů Změny č. 2 a územního opatření pro AOV83 extrémně podrobné a kvalitní, prakticky na úrovni EIA. Překážkou pro takové podrobné posouzení je ale fakt, že je měřítko Územního rozvojového plánu příliš velké a neumožňuje skutečně posoudit dopady vymezení AOV (jiné by to bylo na úrovni územního plánu, resp. v procesu EIA se znalostí konkrétního záměru). Vzhledem k tomu, že na vymezení akceleračních oblastí naváže zrychlené a zjednodušené povolovací řízení před Dopravním a energetickým stavebním úřadem (DESÚ), v rámci kterého bude úřad prakticky pouze ověřovat, zda jsou záměry v souladu s vágními a nicneříkajícími podmínkami územního opatření AOV83. V souladu s těmito obecnými podmínkami ale budou téměř jakékoliv záměry, což znamená, že vlivy VTE realizovaných v AOV83 nebudou nikdy reálně posouzeny. Podatel se domnívá, že je nezbytné, aby všechny vlivy VTE byly skutečně a podrobně posouzeny. Vágní posouzení Změny č. 2 nebo územního opatření AOV83 je naprosto nedostatečné. Podatel se domnívá, že vadné posouzení dopadů VTE může mít nejen přímý vliv na jeho zdraví včetně psychické pohody, ale také to může ovlivnit socioekonomický rozvoj obce, ve které žije. Podatel ještě připomíná, že nedošlo ke kumulativnímu zhodnocení vlivů v důsledku vymezení tří AOV v těsné blízkosti (AOV82, AOV83 a AOV84). **4. Zanedbatelné pozitivní vlivy vymezení AO** V odůvodnění Změny č. 2 ani územního opatření není možné dohledat vyčíslení přínosu AOV83 pro snížení energetické závislosti anebo snížení produkce CO_2. Ve vyhodnocení vlivů územního opatření AOV83 se ale uvádí k pozitivním vlivům (přínosům) vymezení AOV a realizace VTE: *„Zanedbatelný až mírně pozitivní vliv k ochraně klimatu uplatnění AO se uplatní v globálním měřítku, tedy i z hlediska přeshraničního působení."* V dokumentaci Změny č. 2 a územního opatření je tedy přiznáno, že přínosy VTE realizovaných v AOV83 budou zanedbatelné, byť chybí konkrétní čísla. V takové situaci není pochopitelné, jak mohl zájem na vymezení AOV83 převážit nad ostatními konkrétně specifikovanými veřejnými zájmy, které naopak výstavba VTE ovlivní výrazně (byť to nekvalitně zpracované vyhodnocení Změny č. 2 a územního opatření nepřiznává). Dále se ve vyhodnocení územního opatření AOV83 uvádí: *„Vlivy na ovzduší v době výstavby zanedbatelné (prašnost při přesunu zemin, emise ze spalování PHM, sekundární prašnost), v době provozu mírně pozitivní z důvodu náhrady spalovacích zdrojů při výrobě el. energie."* Vzhledem k tomu, že se ve vyhodnocení uvádí, že vliv AOV83 na ochranu klimatu bude zanedbatelný, bude logicky zanedbatelný rozsah, ve kterém VTE realizované v AOV83 nahradí spalovací zdroje. Změna č. 2 ani územní opatření tento závěr nevyvrací, neobsahují totiž vyčíslení toho, v jak velkém rozsahu VTE realizované v AOV83 nahradí spalovací zdroje a jaký přesně vliv bude mít tato náhrada na cíle sledované Změnou č. 2, tedy snížení energetické závislosti ČR a snížení produkce CO_2. Je také třeba řádně vyhodnotit, proč těchto cílů nelze dosáhnout jinými způsoby (zvýšení počtu bloků JEDU, popř. JETE, rozvoj vodíkové infrastruktury v souladu s Vodíkovou strategií ČR, větší důraz na rozvoj FVE). Proto ani blíže nespecifikovaná náhrada spalovacích zdrojů není důvod, proč by měl zájem na vymezení AOV83 převážit nad jinými zájmy v území. **5. Výška VTE a rozloha AO** Ve Změně č. 2 ani v územním opatření pro AOV83 není vysvětleno, proč byla zvolena právě tato rozloha AO a proč má AOV právě tyto konkrétní hranice a proč právě toto vymezení AOV povede ke splnění cílů Změny č. 2. Jinými slovy není vysvětleno, proč nemůže být AO vymezena jiným způsobem tak, aby kupř. byly VTE umisťovány v dostatečné vzdálenosti od zastavěného území a zastavitelných ploch podle územních plánů (min 1,5 km) a není porovnáno, zda by toto jiné vymezení AOV třeba také nevedlo ke splnění cílů Změny č. 2. Podatel se domnívá, že to ale vzhledem k nespecifičnosti cílů Změny č. 2 není ani možné, proto by také vůbec neměla být AOV83 vymezena.	hygienické limity (nařízení vlády č. 272/2011 Sb., o ochraně zdraví před nepříznivými účinky hluku a vibrací) a současně podmínky v územním opatření, nemůže být povolen. Jedním z podkladů pro zpracování Z2 ÚRP byl dokument Akcelerační oblasti, předvýběr ploch k výstavbě VTE, Screening území ČR z hlediska ochrany krajinného rázu (Roman Bukáček, Simona Vondráčková, 2025). Při vymezování akceleračních oblastí byl krajinný ráz dále prověřován, a to s ohledem na hodnoty území. Vlivy na krajinný ráz pak byly dále vyhodnoceny v rámci VVURÚ, a to jak z hlediska navrhovaného souboru akceleračních oblastí jako celku, tak pro jednotlivá území v kartách akceleračních oblastí, které obsahují i mapy viditelnosti (Příloha SEA). Podmínky v územních opatřeních pak dále omezují barevné řešení doprovodných staveb a rozsah trvalých terénních úprav. Samotný způsob vymezení akceleračních oblastí na základě podkladů (biologická posouzení, mapy citlivosti ptáků vůči výstavbě VTE zpracované ČSO, území významná pro netopýry dle podkladů ČESON, biotopy zvláště chráněných druhů velkých savců a další) a nařízení vlády č. 507/2025 Sb. minimalizuje vliv na složky životního prostředí. Pro všechny akcelerační oblasti jsou současně pořizována územní opatření, která obsahují opatření stanovená na základě biologických posouzení. Tato opatření dále zmírňují negativní vlivy, které nebylo možné vyloučit vymezením akcelerační oblasti. Podmínky v územních opatřeních zahrnují ochranu prvků lokálního ÚSES a všech biokoridorů, ochranu biotopů, ZPF a PUPFL, dále povinnost biologického dozoru, monitoring mortality ptáků a netopýrů, detekční systémy a další podmínky specifické vzhledem ke konkrétní akcelerační oblasti.

Poř. č.	Připomínkové místo	Číslo jednací	Článek	AO	Připomínka	Vyhodnocení
					6. Hluková zátěž, vibrace a stroboskopický efekt Podatel zásadně nesouhlasí s tím, že Změna č. 2 ani příslušné územní opatření vůbec neřeší negativní dopady hluku. Hluk totiž Změna č. 2 chápe jako normální integrální součást VTE, bez které to prostě nejde a je třeba se s tím smířit. Tento přístup nejlépe demonstruje přirovnání hluku z VTE k v podstatě příjemnému „šumění lesa", které mohou zaregistrovat jen neurotické osoby. Podatel se proto domnívá, že hlukové vlivy nebyly zhodnoceny a ve skutečnosti to ani není možné bez znalosti konkrétního projektu. Podatel zdůrazňuje, že nepovažuje za dostatečné, aby byla hluková zátěž řešena až v hlukové studii zpracované investorem. Takový přístup není schopný zajistit reálnou ochranu lidského zdraví. Podatel dále nesouhlasí s tím, že vůbec nedošlo k posouzení vlivů infrazvuku, nízkofrekvenčního hluku a vibrací, ačkoliv odborné studie upozorňují na rizika spojená s těmito doprovodnými jevy provozu VTE. Podatel se domnívá, že nebyl ani řádně zhodnocen vliv vibrací na nemovitosti. Stejně tak nebyl řádně posouzen z hlediska vlivů tzv. stroboskopický efekt, kdy se posouzení zejména nezaměřilo na obtěžující dopady stroboskopického efektu. **7. Vlivy na krajinný ráz** Větrné elektrárny mají zásadní vlivy na krajinný ráz. Ve Vyhodnocení vlivů územního opatření AOV83 se uvádí: *„Z analýzy viditelnosti vyplývá, že hodnocené území se vyznačuje vysokou koncentrací kulturně-historických hodnot a zároveň velmi citlivým vztahem ke krajině Kokořínska a k ikonické dominantě Bezdězu. V bezprostředním okolí se uplatňuje kostel Nanebevzetí Panny Marie, kostel sv. Jakuba Většího, fara, kaple Nejsvětější Trojice, zámek a historická venkovská zástavba. Ve vzdálenosti do 2 km navazují kostel sv. Martina, radnice, sokolovna a další objekty utvářející obraz sídla. V širším území do 5 km a 15 km se pak prosazuje mimořádně bohatý soubor památek, včetně hradu Kokořín, hradu Houska, hradišť, kostelů, tvrzí, zámků a historických areálů. Rozhodující hodnotou je zde ochrana vnitřní scenérie Kokořínska a nerušených výhledů na Bezděz. Současně je třeba zachovat obraz Mšena a jeho historického jádra v krajině, včetně vazeb na příjezdové komunikace, turistické trasy a další frekventovaná místa, odkud se uplatňují ikonické pohledy na město i na širší krajinný rámec. Bezděz zde nepůsobí jen jako vzdálená dominanta, ale jako jeden z hlavních určujících prvků krajinné identity celého prostoru."* Jak je možné, že všechny tyto vlivy jsou hodnoceny jako zanedbatelné, když přitom VTE budou představovat novou dominantu, která jednoznačně výrazně ovlivní krajinu, to není ve Změně č. 2 ani v územním opatření vysvětleno. Vliv VTE na krajinný ráz bude mít ještě další dopady – již napořád bude hodnota krajinného rázu snížena, takže bude možné do území umisťovat i další záměry, které by jinak kvůli ochraně krajinného rázu nebyly přípustné. **8. Další negativní vlivy AOV83**	
8962.	Pokorný Martin	MMR-46246-2026-81	99czzg	AOV83	**Text připomínky** Podatel nesouhlasí s vymezením akcelerační oblasti AOV83 a žádá, aby tato akcelerační oblast nebyla ve Změně č. 2 Územního rozvojového plánu vymezena a aby nebylo vydáno územní opatřeni AOV83. **Odůvodněni uplatněné připomínky** **1. Direktivní vymezení AOV** Podatel se domnívá, že není nezbytné (a neplyne to ani ze směrnice EU RED III), aby akcelerační oblasti pro VTE (dále jen „AOV") byly vymezeny direktivně na celostátní úrovni. Je naprosto dostačující, když by Změna č. 2 Územního rozvojového plánu (dále jen „Změna č. 2") dala obcím povinnost, aby prověřily možnosti vymezení AOV v územních plánech. Na základě tohoto pokynu by samosprávy znalé místních poměrů po dohodě s občany vymezily vhodné lokality pro VTE. Díky tomu by byly zohledněny s potřebnou pečlivostí a v nutné podrobnosti zásahy do veřejných zájmů, které není možné na úrovni Změny č. 2 zhodnotit, neboť to její velké měřítko neumožňuje. **2. Diskriminační vymezení AOV**	**Akceptováno částečně.** Akcelerační oblast AOV83 Chorušice byla zmenšena. Akcelerační oblasti byly vymezeny na celostátní úrovni v Z2 ÚRP na základě Zadání Z2 ÚRP schváleného Vládou ČR. Vymezení akceleračních oblastí proběhlo na základě biologického posouzení konkrétních území podle § 11 odst. 3 resp. 4 ZOZE, jehož výsledky spolu s výsledky vyhodnocení vlivů na životní prostředí (SEA, Příloha č. 5 k odůvodnění Z2 ÚRP) byly zapracovány do návrhu Změny č. 2 ÚRP. Oblasti, u nichž autorizované osoby identifikovaly významné negativní nebo kumulativní vlivy, byly ze Z2 ÚRP vyloučeny (odůvodnění Z2

Poř. č.	Připomínkové místo	Číslo jednací	Článek	AO	Připomínka	Vyhodnocení
					Ve Změně č. 2 ÚRP není dostatečně vysvětleno, proč je třeba vymezit akcelerační oblasti právě tak, jak to činí Změna č. 2, jinými slovy není pochopitelné, proč právě počet AOV, se kterým Změna č. 2 počítá, povede ke splnění klimatických a energetických cílů a proč vymezení jiné oblasti již není zapotřebí nebo proč by klimatické a energetické cíle nemohly být plněny i bez AOV83, když není ke splnění těchto cílů (které ani nejsou ve Změně č. 2 specifikovány) zapotřebí ani o jednu AOV více. Lokalita, kde je AOV83 přitom není nijak výjimečná z hlediska potenciálu pro VTE (nebo alespoň není ve Změně č. 2 přesvědčivě popsáno, proč se AOV83 svým větrným potenciálem tak výrazně odlišuje od dalších oblastí, kde AOV vymezeny nebyly). Lze tedy předpokládat, že existují i jiné shodné oblasti, kde však z nejasných důvodů AOV nebyly vymezeny. To považuje podatel za diskriminační. Diskriminovány jsou i samosprávy, na jejichž území jsou AOV vymezeny. Vymezení AOV totiž představuje jakousi stavební uzávěru, kdy obec nemůže v dotčeném území měnit územní plán podle svých potřeb, ale musí respektovat vymezenou AOV. Vedle toho pak nebudou investoři VTE motivováni, aby s obcí uzavřeli férovou plánovací smlouvu a poskytli obci a jejím občanům dostatečné kompenzace za negativní dopady provozu VTE. Záměry VTE povolované v AOV totiž budou protežovány a jejich výstavba výrazně usnadněna. Tato diskriminace přímo ovlivňuje i občany samospráv. **<u>3. Nedostatečné posouzení vlivů</u>** Vymezení AOV s největší pravděpodobností povede k tomu, že záměry VTE v nich umisťované budou upřednostňovány a nedojde už nikdy k řádnému posouzení jejich negativních dopadů na životní prostředí, na zdraví a životy lidí. Proto by mělo být vyhodnocení vlivů Změny č. 2 a územního opatření pro AOV83 extrémně podrobné a kvalitní, prakticky na úrovni EIA. Překážkou pro takové podrobné posouzení je ale fakt, že je měřítko Územního rozvojového plánu příliš velké a neumožňuje skutečně posoudit dopady vymezení AOV (jiné by to bylo na úrovni územního plánu, resp. v procesu EIA se znalostí konkrétního záměru). Vzhledem k tomu, že na vymezení akceleračních oblastí naváže zrychlené a zjednodušené povolovací řízení před Dopravním a energetickým stavebním úřadem (DESÚ), v rámci kterého bude úřad prakticky pouze ověřovat, zda jsou záměry v souladu s vágními a nicneříkajícími podmínkami územního opatření AOV83. V souladu s těmito obecnými podmínkami ale budou téměř jakékoliv záměry, což znamená, že vlivy VTE realizovaných v AOV83 nebudou nikdy reálně posouzeny. Podatel se domnívá, že je nezbytné, aby všechny vlivy VTE byly skutečně a podrobně posouzeny. Vágní posouzení Změny č. 2 nebo územního opatření AOV83 je naprosto nedostatečné. Podatel se domnívá, že vadné posouzení dopadů VTE může mít nejen přímý vliv na jeho zdraví včetně psychické pohody, ale také to může ovlivnit socioekonomický rozvoj obce, ve které žije. Podatel ještě připomíná, že nedošlo ke kumulativnímu zhodnocení vlivů v důsledku vymezení tří AOV v těsné blízkosti (AOV82, AOV83 a AOV84). **<u>4. Zanedbatelné pozitivní vlivy vymezení AO</u>** V odůvodnění Změny č. 2 ani územního opatření není možné dohledat vyčíslení přínosu AOV82 pro snížení energetické závislosti anebo snížení produkce CO2. Ve vyhodnocení vlivů územního opatření AOV82 se ale uvádí k pozitivním vlivům (přínosům) vymezení AOV a realizace VTE: „*Zanedbatelný až mírně pozitivní vliv k ochraně klimatu uplatnění AO se uplatní v globálním měřítku, tedy i z hlediska přeshraničního působení*.“ V dokumentaci Změny č. 2 a územního opatření je tedy přiznáno, že přínosy VTE realizovaných v AOV83 budou zanedbatelné, byť chybí konkrétní čísla. V takové situaci není pochopitelné, jak mohl zájem na vymezení AOV83 převážit nad ostatními konkrétně specifikovanými veřejnými zájmy, které naopak výstavba VTE ovlivní výrazně (byť to nekvalitně zpracované vyhodnocení Změny č. 2 a územního opatření nepřiznává). Dále se ve vyhodnocení územního opatření AOV83 uvádí: „*Vlivy na ovzduší v době výstavby zanedbatelné (prašnost při přesunu zemin, emise ze spalování PHM, sekundární prašnost), v době provozu mírně pozitivní z důvodu náhrady spalovacích zdrojů při výrobě el. energie*.“ Vzhledem k tomu, že se ve vyhodnocení uvádí, že vliv AOV83 na ochranu klimatu bude zanedbatelný, bude logicky	ÚRP, odst. 32). Zpracování VVURÚ odpovídá obsahem i strukturou požadavkům obsaženým v příloze č. 4 stavebního zákona, včetně posouzení kumulativních a synergických vlivů. Ve VVURÚ (včetně SEA) byly posuzovány akcelerační oblastí, nikoliv konkrétní záměry, a podrobnost odpovídá měřítku ÚRP a územních opatření. Vymezení akcelerační oblasti v ÚRP nezakládá právo na výstavbu VTE ani nevylučuje jiné využití území. Při vymezení akceleračních oblastí nelze předjímat konkrétní technické parametry či přesné umístění záměrů OZE. Obavy z negativních vlivů hluku a stroboskopického efektu řeší podmínky stanovené ve všech územních opatřeních pro akcelerační oblasti pro VTE, které ukládají zpracování hlukové studie, studie působení stroboskopického efektu, včetně minimalizace shadow flicker efektu. V případě, že by záměr nesplňoval zákonné hygienické limity (nařízení vlády č. 272/2011 Sb., o ochraně zdraví před nepříznivými účinky hluku a vibrací) a současně podmínky v územním opatření, nemůže být povolen. Jedním z podkladů pro zpracování Z2 ÚRP byl dokument Akcelerační oblasti, předvýběr ploch k výstavbě VTE, Screening území ČR z hlediska ochrany krajinného rázu (Roman Bukáček, Simona Vondráčková, 2025). Při vymezování akceleračních oblastí byl krajinný ráz dále prověřován, a to s ohledem na hodnoty území. Vlivy na krajinný ráz pak byly dále vyhodnoceny v rámci VVURÚ, a to jak z hlediska navrhovaného souboru akceleračních oblastí jako celku, tak pro jednotlivá území v kartách akceleračních oblastí, které obsahují i mapy viditelnosti (Příloha SEA). Podmínky v územních opatřeních pak dále omezují barevné řešení doprovodných staveb a rozsah trvalých terénních úprav. Samotný způsob vymezení akceleračních oblastí na základě podkladů (biologická posouzení, mapy citlivosti ptáků vůči výstavbě VTE zpracované ČSO, území významná pro netopýry dle podkladů ČESON, biotopy zvláště chráněných druhů velkých savců a další) a nařízení vlády č. 507/2025 Sb. minimalizuje vliv na složky životního prostředí. Pro všechny akcelerační oblasti jsou současně pořizována územní opatření, která obsahují opatření stanovená na základě biologických posouzení. Tato opatření dále zmírňují negativní vlivy, které nebylo možné vyloučit vymezením akcelerační oblasti. Podmínky v územních opatřeních zahrnují ochranu prvků lokálního ÚSES a všech biokoridorů, ochranu biotopů, ZPF a PUPFL, dále povinnost biologického dozoru, monitoring mortality ptáků a netopýrů, detekční systémy a další podmínky specifické vzhledem ke konkrétní akcelerační oblasti.

Poř. č.	Připomínkové místo	Číslo jednací	Článek	AO	Připomínka	Vyhodnocení
					zanedbatelný rozsah, ve kterém VTE realizované v AOV83 nahradí spalovací zdroje. Změna č. 2 ani územní opatření tento závěr nevyvrací, neobsahují totiž vyčíslení toho, v jak velkém rozsahu VTE realizované v AOV83 nahradí spalovací zdroje a jaký přesně vliv bude mít tato náhrada na cíle sledované Změnou č. 2, tedy snížení energetické závislosti ČR a snížení produkce CO_2. Je také třeba řádně vyhodnotit, proč těchto cílů nelze dosáhnout jinými způsoby (zvýšení počtu bloků JEDU, popř. JETE, rozvoj vodíkové infrastruktury v souladu s Vodíkovou strategií ČR, větší důraz na rozvoj FVE). Proto ani blíže nespecifikovaná náhrada spalovacích zdrojů není důvod, proč by měl zájem na vymezení AOV83 převážit nad jinými zájmy v území. **5. Výška VTE a rozloha AO** Ve Změně č. 2 ani v územním opatření pro AOV83 není vysvětleno, proč byla zvolena právě tato rozloha AO a proč má AOV právě tyto konkrétní hranice a proč právě toto vymezení AOV povede ke splnění cílů Změny č. 2. Jinými slovy není vysvětleno, proč nemůže být AO vymezena jiným způsobem tak, aby kupř. byly VTE umisťovány v dostatečné vzdálenosti od zastavěného území a zastavitelných ploch podle územních plánů (min 1,5 km) a není porovnáno, zda by toto jiné vymezení AOV třeba také nevedlo ke splnění cílů Změny č. 2. Podatel se domnívá, že to ale vzhledem k nespecifičnosti cílů Změny č. 2 není ani možné, proto by také vůbec neměla být AOV83 vymezena. **6. Hluková zátěž, vibrace a stroboskopický efekt** Podatel zásadně nesouhlasí s tím, že Změna č. 2 ani příslušné územní opatření vůbec neřeší negativní dopady hluku. Hluk totiž Změna č. 2 chápe jako normální integrální součást VTE, bez které to prostě nejde a je třeba se s tím smířit. Tento přístup nejlépe demonstruje přirovnání hluku z VTE k v podstatě příjemnému „šumění lesa“, které mohou zaregistrovat jen neurotické osoby. Podatel se proto domnívá, že hlukové vlivy nebyly zhodnoceny a ve skutečnosti to ani není možné bez znalosti konkrétního projektu. Podatel zdůrazňuje, že nepovažuje za dostatečné, aby byla hluková zátěž řešena až v hlukové studii zpracované investorem. Takový přístup není schopný zajistit reálnou ochranu lidského zdraví. Podatel dále nesouhlasí s tím, že vůbec nedošlo k posouzení vlivů infrazvuku, nízkofrekvenčního hluku a vibrací, ačkoliv odborné studie upozorňují na rizika spojená s těmito doprovodnými jevy provozu VTE. Podatel se domnívá, že nebyl ani řádně zhodnocen vliv vibrací na nemovitosti. Stejně tak nebyl řádně posouzen z hlediska vlivů tzv. stroboskopický efekt, kdy se posouzení zejména nezaměřilo na obtěžující dopady stroboskopického efektu. **7. Vlivy na krajinný ráz** Větrné elektrárny mají zásadní vlivy na krajinný ráz. Ve Vyhodnocení vlivů územního opatření AOV83 se uvádí: “*Z analýzy viditelnosti vyplývá, že hodnocené území se vyznačuje vysokou koncentrací kulturně-historických hodnot a zároveň velmi citlivým vztahem ke krajině Kokořínska a k ikonické dominantě Bezdězu. V bezprostředním okolí se uplatňuje kostel Nanebevzetí Panny Marie, kostel sv. Jakuba Většího, fara, kaple Nejsvětější Trojice, zámek a historická venkovská zástavba. Ve vzdálenosti do 2 km navazují kostel sv. Martina, radnice, sokolovna a další objekty utvářející obraz sídla. V širším území do 5 km a 15 km se pak prosazuje mimořádně bohatý soubor památek, včetně hradu Kokořín, hradu Houska, hradišť, kostelů, tvrzí, zámků a historických areálů. Rozhodující hodnotou je zde ochrana vnitřní scenérie Kokořínska a nerušených výhledů na Bezděz. Současně je třeba zachovat obraz Mšena a jeho historického jádra v krajině, včetně vazeb na příjezdové komunikace, turistické trasy a další frekventovaná místa, odkud se uplatňují ikonické pohledy na město i na širší krajinný rámec. Bezděz zde nepůsobí jen jako vzdálená dominanta, ale jako jeden z hlavních určujících prvků krajinné identity celého prostoru.*” Jak je možné, že všechny tyto vlivy jsou hodnoceny jako zanedbatelné, když přitom VTE budou představovat novou dominantu, která jednoznačně výrazně ovlivní krajinu, to není ve Změně č. 2 ani v územním opatření vysvětleno.	V souvisejících územních opatření jsou stanoveny podmínky, které zajišťují ochranu protierozních opatření, funkčních melioračních zařízení, vodních toků a ploch a rovněž omezující možné terénní úpravy. Vzhledem k charakteru a rozsahu potenciálních záměrů se při naplnění podmínek nepředpokládá realizace zpevněných ploch v takovém rozsahu, který by mohl významně ovlivnit vodní režim v rámci akceleračních oblastí. V souladu s požadavky vodního zákona se v rámci procesu povolování záměru bude vyjadřovat vodoprávní úřad. Významné ovlivnění mikroklimatu se u akceleračních oblastí pro VTE ani FVE nepředpokládá. Ochrana ZPF je řešena v souvisejících územních opatřeních. Podmínkami je zajištěno, že nebudou vznikat neobhospodařovatelné zbytkové zemědělské pozemky ani pozemky bez přístupu k veřejně přístupné pozemní komunikaci. Dále je v nich požadavek na upřednostní nižších tříd ochrany ZPF při realizaci záměrů OZE a je stanovena maximální plocha dlouhodobého nebo trvalého odnětí ZPF pro záměry OZE v celé akcelerační oblasti. Souhlas s odnětím ze ZPF bude vydán v navazujícím řízení dle stavebního zákona.

Poř. č.	Připomínkové místo	Číslo jednací	Článek	AO	Připomínka	Vyhodnocení
					Vliv VTE na krajinný ráz bude mít ještě další dopady – již napořád bude hodnota krajinného rázu snížena, takže bude možné do území umisťovat i další záměry, které by jinak kvůli ochraně krajinného rázu nebyly přípustné. **8. Vlivy na zvířata** VTE velmi silně ovlivňují jak ptáky a letouny, tak savce a hmyz, dokonce i obojživelníky aj. Vyhodnocení územního opatření AOV83 však všechny tyto vlivy zlehčuje. Vyhodnocení proto nelze považovat za dostatečné. V území, kde má být AOV vymezena se nachází řada ptáků i letounů. Jejich úmrtí ale Změna č. 2 chápe jako integrální a v podstatě běžnou součást provozu VTE, se kterou je třeba se smířit a příliš ji neřešit. Ve vztahu k ptákům územní opatření neobsahuje žádná reálná a funkční kompenzační opatření. V podstatě jen počítá s tím, že pro ochranu ptáků bude použito „vhodné technické řešení". Tím se zřejmě myslí odpuzovače, ale není vůbec vysvětleno, v jaké míře tyto odpuzovače zamezí střetům ptáků s lopatkami VTE. Jiným opatřením má být zařízení, které zastaví roztočený rotor, ale ani zde není blíže popsáno, jak přesně bude zajištěno, aby tento mechanismus byl skutečně funkční. Jde-li o letouny, pak je opatřením k jejich ochraně monitoring provádění provozovatelem VTE. Takové opatření není vůbec schopno netopýry ochránit, ačkoliv právě netopýři jsou extrémně ohroženi VTE. Pro savce představují VTE především vizuální bariéru v území, čímž omezují jich migraci, a vedle toho je nepříznivě ovlivňují hlukové dopady provozu VTE a vibrace. Kromě toho VTE mohou poškodit i jejich biotopy, neboť ovlivňují lokální klima a tím i ekosystémy. Odůvodnění Změny č. 2 ani územního opatření nevysvětluje, proč dostala AOV83 přednost před ochranou zvířat. **9. Vlivy na vodní poměry a lokální klima** Ve vyhodnocení vlivů Změně č. 2 ani územního opatření AOV83 není popsáno, jak byly hodnoceny vlivy VTE na spodní vody a celkově na vodní poměry a na jejich možné změny v důsledku výstavby a provozu VTE. V době, kdy se celá ČR potýká s extrémními suchy a vody je stále méně, je třeba tuto otázku brát velmi vážně a rozhodně nelze pouze stroze konstatovat, že VTE mají přednost, „protože mají prostě přednost". Je totiž faktem, že VTE, zejména ty extrémně vysoké, mají železobetonové základy, které jsou schopny vodní poměry v krajině narušit. Pro VTE se také buduje infrastruktura, která také může narušit tok podzemní vody anebo snížit množství vody proudící do blízkých vodních toků nebo vodních zdrojů. Výstavba VTE také odstraňuje ochranné vrstvy půdy a podloží, čímž činí podzemní vodu pod nimi zranitelnější vůči znečištění z úniků nebo rozlitých látek z vozidel nebo zařízení použitých k jejich výstavbě a vůči únikům a látkám z turbín a související infrastruktury během provozu. Je také známo, že VTE velmi výrazně ovlivňují klima ve svém okolí (negativně). Jedná se především o dopady na teplotu zemského povrchu, fyzikálně-chemické vlastnosti půdy, rychlost větru, vlhkost a srážky. Větrné elektrárny na pevnině mají významný oteplovací vliv na teplotu zemského povrchu v noci. V důsledku zhoršování fyzikálně-chemických vlastností půdy dochází k vysušování lokalit nacházejících se u VTE. Půdní vlhkost navíc ovlivňuje rovnováhu ekosystému, což ohrožuje ekologickou stabilitu krajiny a některé druhy zvířat. Z vyhodnocení územního opatření AOV83 ani Změny č. 2 jako celku ani z jejich odůvodnění není vůbec zřejmé, jak bylo s těmito fakty naloženo. **10. Vlivy na zemědělský půdní fond** Ve vyhodnocení územního opatření se uvádí: „Přítomnost ZPF převažuje v I. a II. třídě ochrany, nepatrné zábory také v III. až V. třídě ochrany. S ohledem na velmi nízký rozsah záborů ve vyšší třídě ochrany dále neřešeno. V případě VTE a doprovodných staveb (rozvoden, úložišť el. energie, komunikací apod.) v AO je zábor pro zajištění bezpečnosti hodnocení považován za trvalý. Uplatnění AO nebude mít vliv	

<table>
<tr><th>Poř. č.</th><th>Připomínkové místo</th><th>Číslo jednací</th><th>Článek</th><th>AO</th><th>Připomínka</th><th>Vyhodnocení</th></tr>
<tr><td></td><td></td><td></td><td></td><td></td><td>na ekologické funkce půdy. Zábor půdy je s ohledem na relativně malou výměru a na rozlohu zemědělské půdy v AO a jejím okolí považován za mírně negativní vliv."

Rozsah záborů je přitom následující:

<table>
<tr><th rowspan="2">Označení plochy / koridoru</th><th rowspan="2">Rozloha plochy / koridoru (ha)</th><th rowspan="2">Navržené využití</th><th rowspan="2">Odhad záboru (ha)</th><th colspan="5">Odhad záboru podle tříd ochrany (ha)</th><th rowspan="2">Odhad výměry záboru, na které bude provedena rekultivace na zemědělskou půdu (ha)</th></tr>
<tr><th>I.</th><th>II.</th><th>III.</th><th>IV.</th><th>V.</th></tr>
<tr><td>% zastoupení</td><td>100</td><td></td><td>87,50</td><td>35,26</td><td>46,69</td><td>1,49</td><td>2,00</td><td>1,06</td><td>0%</td></tr>
<tr><td>AOV83</td><td>1261,6</td><td>VTE</td><td>7,73</td><td>3,20</td><td>4,12</td><td>0,13</td><td>0,18</td><td>0,09</td><td>0,00</td></tr>
</table>
Podle názoru podatele nelze považovat trvalé zničení téměř 7,5 hektarů cenné půdy (tento odhad může být navíc podhodnocen) za něco, co není třeba řešit. Takové zdůvodnění záborů je bizarní a nedostačuje požadavkům v § 4 odst. 3 zákona č. 334/1992 Sb., o ochraně ZPF, kde se mj. uvádí, že zemědělskou půdu I. a II. třídy ochrany lze v územně plánovací dokumentaci určit k jinému než zemědělskému účelu nebo odejmout pouze v případech, kdy jiný veřejný zájem výrazně převažuje nad veřejným zájmem ochrany zemědělského půdního fondu.
Podatel se ze Změny č. 2 ani územního opatření AOV83 a jejich odůvodnění nedozvěděl, jak bylo doloženo, že výrazně převažuje veřejný zájem na realizaci VTE nad zájmem na ochraně cenných částí ZPF. Nezjistil ani to, jak zábor ZPF přispěje k tomu, aby byly zmírněny dopady změny klimatu nebo aby byla zvýšena energetická soběstačnosti ČR (a v jakém rozsahu se tak stane). Podatel také neví, proč není možné VTE realizovat jinde, kde by k záborům cenných půd nedošlo. Na uvedené otázky by měla Změna č. 2 odpovědět velmi přesně nebo akcelerační oblast nevymezovat a ponechat vše na územní plány a povolovací řízení, kde budou moct být zábory skutečně podrobně posouzeny a vyhodnoceny.

<u>11. Další připomínky podatele:</u></td><td></td></tr>
<tr><td>8963.</td><td>Müllerová Anna</td><td>MMR-46247-2026-81</td><td>99czzh</td><td>AOV84</td><td>Podatel nesouhlasí s vymezením akcelerační oblasti AOV84 a žádá, aby tato akcelerační oblast nebyla ve Změně č. 2 Územního rozvojového plánu vymezena a aby nebylo vydáno územní opatření AOV84.

<u>Odůvodnění uplatněné připomínky</u>

1. Direktivní vymezení AOV

Podatel namítá, že není nezbytné (a neplyne to ani ze směrnice EU RED III), aby akcelerační oblasti pro VTE (dále jen „AOV“) byly vymezeny direktivně na celostátní úrovni. Je naprosto dostačující, když by Změna č. 2 Územního rozvojového plánu (dále jen „Změna č. 2“) dala obcím povinnost, aby prověřily možnosti vymezení AOV v územních plánech. Na základě tohoto pokynu by samosprávy znalé místních poměrů po dohodě s občany vymezily vhodné lokality pro VTE. Díky tomu by byly zohledněny s potřebnou pečlivostí a v nutné podrobnosti zásahy do veřejných zájmů, které není možné na úrovni Změny č. 2 zhodnotit, neboť to její velké měřítko neumožňuje.

2. Diskriminační vymezení AOV

Ve Změně č. 2 ÚRP není dostatečně vysvětleno, proč je třeba vymezit akcelerační oblasti právě tak, jak to činí Změna č. 2, jinými slovy není pochopitelné, proč právě počet AOV, se kterým Změna č. 2 počítá, povede ke splnění klimatických a energetických cílů a proč vymezení jiné oblasti již není zapotřebí nebo</td><td>Akceptováno.

Akcelerační oblast AOV84 Doubravice byla vypuštěna.</td></tr>
</table>

Poř. č.	Připomínkové místo	Číslo jednací	Článek	AO	Připomínka	Vyhodnocení
					proč by klimatické a energetické cíle nemohly být plněny i bez AOV84, když není ke splnění těchto cílů (které ani nejsou ve Změně č. 2 specifikovány) zapotřebí ani o jednu AOV více. Lokalita, kde je AOV84 přitom není nijak výjimečná z hlediska potenciálu pro VTE (nebo alespoň není ve Změně č. 2 přesvědčivě popsáno, proč se AOV84 svým větrným potenciálem tak výrazně odlišuje od dalších oblastí, kde AOV vymezeny nebyly). Lze tedy předpokládat, že existují i jiné shodné oblasti, kde však z nejasných důvodů AOV nebyly vymezeny. To považuje podatel za diskriminační. Diskriminovány jsou i samosprávy, na jejichž území jsou AOV vymezeny. Vymezení AOV totiž představuje jakousi stavební uzávěru, kdy obec nemůže v dotčeném území měnit územní plán podle svých potřeb, ale musí respektovat vymezenou AOV. Vedle toho pak nebudou investoři VTE motivováni, aby s obcí uzavřeli férovou plánovací smlouvu a poskytli obci a jejím občanům dostatečné kompenzace za negativní dopady provozu VTE. Záměry VTE povolované v AOV totiž budou protežovány a jejich výstavba výrazně usnadněna. Tato diskriminace přímo ovlivňuje i občany samospráv. 3. **Nedostatečné posouzení vlivů** Vymezení AOV s největší pravděpodobností povede k tomu, že záměry VTE v nich umisťované budou upřednostňovány a nedojde už nikdy k řádnému posouzení jejich negativních dopadů na životní prostředí, na zdraví a životy lidí. Proto by mělo být vyhodnocení vlivů Změny č. 2 a územního opatření pro AOV84 extrémně podrobné a kvalitní, prakticky na úrovni EIA. Překážkou pro takové podrobné posouzení je ale fakt, že je měřítko Územního rozvojového plánu příliš velké a neumožňuje skutečně posoudit dopady vymezení AOV (jiné by to bylo na úrovni územního plánu, resp. v procesu EIA se znalostí konkrétního záměru). Vzhledem k tomu, že na vymezení akceleračních oblastí naváže zrychlené a zjednodušené povolovací řízení před Dopravním a energetickým stavebním úřadem (DESÚ), v rámci kterého bude úřad prakticky pouze ověřovat, zda jsou záměry v souladu s vágními a nicneříkajícími podmínkami územního opatření AOV84. V souladu s těmito obecnými podmínkami ale budou téměř jakékoliv záměry, což znamená, že vlivy VTE realizovaných v AOV84 nebudou nikdy reálně posouzeny. Podatel se domnívá, že je nezbytné, aby všechny vlivy VTE byly skutečně a podrobně posouzeny. Vágní posouzení Změny č. 2 nebo územního opatření AOV84 je naprosto nedostatečné. Podatel se domnívá, že vadné posouzení dopadů VTE může mít nejen přímý vliv na jeho zdraví včetně psychické pohody, ale také to může ovlivnit socioekonomický rozvoj obce, ve které žije. **4. Zanedbatelné pozitivní vlivy vymezení AO** V odůvodnění Změny č. 2 ani územního opatření není možné dohledat vyčíslení přínosu AOV84 pro snížení energetické závislosti anebo snížení produkce CO2. Ve vyhodnocení vlivů územního opatření AOV84 se ale uvádí k pozitivním vlivům (přínosům) vymezení AOV a realizace VTE: „*Zanedbatelný až mírně pozitivní vliv k ochraně klimatu uplatnění AO se uplatní v globálním měřítku, tedy i z hlediska přeshraničního působení*.“ V dokumentaci Změny č. 2 a územního opatření je tedy přiznáno, že přínosy VTE realizovaných v AOV84 budou zanedbatelné, byť chybí konkrétní čísla. V takové situaci není pochopitelné, jak mohl zájem na vymezení AOV84 převážit nad ostatními konkrétně specifikovanými veřejnými zájmy, které naopak výstavba VTE ovlivní výrazně (byť to nekvalitně zpracované vyhodnocení Změny č. 2 a územního opatření nepřiznává). Dále se ve vyhodnocení územního opatření AOV84 uvádí: „*Vlivy na ovzduší v době výstavby zanedbatelné (prašnost při přesunu zemin, emise ze spalování PHM, sekundární prašnost), v době provozu potenciálně mírně pozitivní z důvodu náhrady spalovacích zdrojů při výrobě el. Energie*.“ Vzhledem k tomu, že se ve vyhodnocení uvádí, že vliv AOV84 na ochranu klimatu bude zanedbatelný, bude logicky zanedbatelný rozsah, ve kterém VTE realizované v AOV84 nahradí spalovací zdroje. Změna č. 2 ani územní opatření tento závěr nevyvrací, neobsahují totiž vyčíslení toho, v jak velkém rozsahu VTE realizované v AOV84 nahradí spalovací zdroje a jaký přesně vliv bude mít tato náhrada na cíle sledované Změnou č. 2, tedy snížení energetické závislosti ČR a snížení produkce CO2. Je také třeba řádně vyhodnotit, proč těchto cílů nelze dosáhnout jinými způsoby (zvýšení počtu bloků JEDU, popř. JETE,	

Poř. č.	Připomínkové místo	Číslo jednací	Článek	AO	Připomínka	Vyhodnocení
					rozvoj vodíkové infrastruktury v souladu s Vodíkovou strategií ČR, větší důraz na rozvoj FVE). Proto ani blíže nespecifikovaná náhrada spalovacích zdrojů není důvod, proč by měl zájem na vymezení AOV18 převážit nad jinými zájmy v území. **5. Výška VTE a rozloha AO** Ve Změně č. 2 ani v územním opatření pro AOV84 není vysvětleno, proč byla zvolena právě tato rozloha AO a proč má AOV právě tyto konkrétní hranice a proč právě toto vymezení AOV povede ke splnění cílů Změny č. 2. Jinými slovy není vysvětleno, proč nemůže být AO vymezena jiným způsobem tak, aby kupř. byly VTE umisťovány v dostatečné vzdálenosti od zastavěného území a zastavitelných ploch podle územních plánů (min 1,5 km) a není porovnáno, zda by toto jiné vymezení AOV třeba také nevedlo ke splnění cílů Změny č. 2. Podatel se domnívá, že to ale vzhledem k nespecifičnosti cílů Změny č. 2 není ani možné, proto by také vůbec neměla být AOV84 vymezena. **6. Hluková zátěž, vibrace a stroboskopický efekt** Podatel zásadně nesouhlasí s tím, že Změna č. 2 ani příslušné územní opatření vůbec neřeší negativní dopady hluku. Hluk totiž Změna č. 2 chápe jako normální integrální součást VTE, bez které to prostě nejde a je třeba se s tím smířit. Tento přístup nejlépe demonstruje přirovnání hluku z VTE k v podstatě příjemnému „šumění lesa“, které mohou zaregistrovat jen neurotické osoby. Podatel se proto domnívá, že hlukové vlivy nebyly zhodnoceny a ve skutečnosti to ani není možné bez znalosti konkrétního projektu. Podatel zdůrazňuje, že nepovažuje za dostatečné, aby byla hluková zátěž řešena až v hlukové studii zpracované investorem. Takový přístup není schopný zajistit reálnou ochranu lidského zdraví. Podatel dále nesouhlasí s tím, že vůbec nedošlo k posouzení vlivů infrazvuku, nízkofrekvenčního hluku a vibrací, ačkoliv odborné studie upozorňují na rizika spojená s těmito doprovodnými jevy provozu VTE. Podatel se domnívá, že nebyl ani řádně zhodnocen vliv vibrací na nemovitosti. Stejně tak nebyl řádně posouzen z hlediska vlivů tzv. stroboskopický efekt, kdy se posouzení zejména nezaměřilo na obtěžující dopady stroboskopického efektu. **7. Vlivy na krajinný ráz** Větrné elektrárny mají zásadní vlivy na krajinný ráz. Ve Vyhodnocení vlivů územního opatření AOV84 se uvádí: “*Z analýzy viditelnosti vyplývá, že hodnocené území se vyznačuje mimořádně citlivým vztahem ke krajině CHKO Kokořínsko a k ikonické dominantě Bezděz, přičemž současně obsahuje vysokou koncentraci kulturněhistorických hodnot. V bezprostředním okolí se nachází hradiště Hradiště, kostel Narozeni Panny Marie, kostel sv. Václava s farou, kaple Nejsvětější Trojice a historická venkovská zástavba. Ve vzdálenosti do 2 km navazuji kostel povýšeni sv. Kříže, pivovar a zámek. V Širším území do 5 km se uplatňují další významné památky, včetně hradu Houska, hradiště Hrádek, kostelů, sochařských děl a zříceniny kostela Nejsvětější Trojice. Ve vzdálenosti do 15 km se pak koncentrují zásadní dominanty širšího regionu, zejména areál hradu Bezděz, hrad Kokořín, hrad Michalovice, hradiště a rozsáhlý soubor sakrálních i světských staveb. Území je přímým kontaktním prostorem okrajů CHKO Kokořínsko a současně prostorem, v němž je nutné zachovat nerušené výhledy na Bezděz i jeho pozadí při pohledech z ještědského hřbetu v ose severovýchod-jihozápad. Zároveň je třeba respektovat obraz Mšena a scenérie Kokořínska jako celku. Jde tedy o území, kde se střetává vysoká koncentrace památek s mimořádně citlivým krajinným kontextem*." Jak je možné, že všechny tyto vlivy jsou hodnoceny jako zanedbatelné, když přitom VTE budou představovat novou dominantu, která jednoznačně výrazně ovlivní krajinu, to není ve Změně č. 2 ani v územním opatření vysvětleno. Vliv VTE na krajinný ráz bude mít ještě další dopady – již napořád bude hodnota krajinného rázu snížena, takže bude možné do území umisťovat i další záměry, které by jinak kvůli ochraně krajinného rázu nebyly přípustné.	

Poř. č.	Připomínkové místo	Číslo jednací	Článek	AO	Připomínka	Vyhodnocení
					8. Další negativní vlivy AOV84:	
8964.	Ruml Jiří Rokycany	MMR-46248-2026-81	99czj 99czk	AOV56 AOV57	**Věc: Připomínka k návrhu Změny č. 2 Územního rozvojového plánu ČR (ÚRP ČR)** Podávám připomínku k návrhu vymezení akceleračních oblastí pro větrné elektrárny (VTE) v území: **AOV č. 56 Vrabčiny a AOV č. 57 Bílá skála, Plzeňský kraj** Na základě níže uvedených důvodů **nesouhlasím** s tímto návrhem změny č. 2 ÚRP ČR, který se týká vymezení akceleračních oblastí pro výrobu energie z obnovitelných zdrojů. Uvádím základní **důvody:** **1) Nedostatky návrhu** ○ návrh není dostatečně odůvodněn a **chybí konkrétní podklady** (zákon č. 500/2004 Sb.) ○ nebyly dostatečně posouzeny **dopady na životní prostředí** (zákon č. 100/2001 Sb.) ○ hrozí **narušení krajiny a přírody** (zákon č. 114/1992 Sb.) ○ návrh **nerespektuje ochranu hodnot území a kvalitu bydlení** (zákon č. 283/2021 Sb.) ○ nebyly posouzeny jiné **varianty řešení, zejména využití brownfieldů** (opuštěných a již narušených ploch) a návrh tak neodůvodněně zasahuje do volné krajiny ○ vychází **pouze z expertních odhadů** (počet věží, výkon, rozmístění) ○ návrh **řeší problémy až dodatečně**, místo aby jim předešel ○ nejsou dostatečně vyhodnoceny **kumulativní dopady více záměrů v území** **2) Příroda a krajina** ○ výskyt chráněných druhů (ptáci, netopýři) a zásah do migračních tras ○ narušení prvků ÚSES (biokoridory) ○ zásadní změna krajiny a její industrializace ○ dominantní stavby (až cca 250 m vysoké) viditelné na velké vzdálenosti ○ chybí posouzení nočního osvětlení ○ nedostatečně řešen kumulativní vliv více větrných elektráren **3) Voda a klima** ○ narušení vsakování vody do půdy a změna odtokových poměrů ○ zhoršení schopnosti krajiny zadržovat vodu a riziko vysychání krajiny ○ nedostatečné odstupy od vodních toků (prameny, studny, vrty) ○ chybí posouzení vlivu na mikroklima **4) Zemědělská půda** ○ zábor a znehodnocení kvalitní půdy ○ možné zásahy do půd I. a II. třídy ochrany (nejcennější půdy) ○ zhutnění půdy a zvýšení eroze a rozdělení (fragmentace) pozemků ○ nejasný stav a poškození meliorací **5) Dopady na obyvatele** ○ hluk a jeho dlouhodobý vliv ○ blikání stínů (stroboskopický efekt) ○ změna charakteru bydlení ○ pokles hodnoty nemovitostí ○ není dostatečně vysvětleno, jak byla stanovena vzdálenost od obytné zástavby **6) Technická a bezpečnostní rizika** ○ odlet ledu z rotorů v zimě ○ zásah bleskem ○ požáry zařízení (obtížně zvládnutelné zásahy)	**Akceptováno částečně.** Akcelerační oblast AOV56 Vrabčiny byla zmenšena. Akcelerační oblast AOV57 Bílá skála zůstává v návrhu Z2 ÚRP beze změny. Akcelerační oblasti byly vymezeny na celostátní úrovni v Z2 ÚRP na základě Zadání Z2 ÚRP schváleného Vládou ČR. Vymezení akceleračních oblastí proběhlo na základě biologického posouzení konkrétních území podle § 11 odst. 3 resp. 4 ZOZE, jehož výsledky spolu s výsledky vyhodnocení vlivů na životní prostředí (SEA, Příloha č. 5 k odůvodnění Z2 ÚRP) byly zapracovány do návrhu Z2 ÚRP. Návrh Z2 ÚRP a jeho odůvodnění, návrh souvisejících územních opatření a jejich odůvodnění obsahují náležitosti v souladu s příslušnými právními předpisy, včetně správního řádu, stavebního zákona a dalších. Zpracování VVURÚ odpovídá obsahem i strukturou požadavkům obsaženým v příloze č. 4 stavebního zákona, včetně posouzení kumulativních a synergických vlivů, vlivů na zdraví a hodnocení nulové varianty (platné znění ÚRP) vůči variantě navrhované (Z2 ÚRP). Zadání Z2 ÚRP schválené Vládou ČR nepožadovalo jiná variantní řešení. Ustanovení § 4 odst. 3 ZOZE a čl. 15c směrnice RED III sice upřednostňují brownfieldy a degradované plochy, avšak nevylučují vymezení akcelerační oblasti na jiných pozemcích. Vymezení výhradně na degradovaných plochách nebylo s ohledem na prostorové nároky technologie větrných elektráren proveditelné. Samotný způsob vymezení akceleračních oblastí na základě podkladů (biologická posouzení, mapy citlivosti ptáků vůči výstavbě VTE zpracované ČSO, území významná pro netopýry dle podkladů ČESON, biotopy zvláště chráněných druhů velkých savců a další) a nařízení vlády č. 507/2025 Sb. minimalizuje vliv na složky životního prostředí. Pro všechny akcelerační oblasti jsou současně pořizována územní opatření, která obsahují opatření stanovená na základě biologických posouzení. Tato opatření dále zmírňují negativní vlivy, které nebylo možné vyloučit vymezením akcelerační oblasti. Podmínky v územních opatřeních zahrnují ochranu prvků lokálního ÚSES a všech biokoridorů, ochranu biotopů, ZPF a PUPFL, dále povinnost biologického dozoru, monitoring mortality ptáků a netopýrů, detekční systémy a další podmínky specifické vzhledem ke konkrétní akcelerační oblasti. Jedním z podkladů pro zpracování Z2 ÚRP byl dokument Akcelerační oblasti, předvýběr ploch k výstavbě VTE, Screening území ČR z hlediska ochrany krajinného rázu (Roman Bukáček, Simona Vondráčková, 2025). Při vymezování akceleračních oblastí byl krajinný ráz dále prověřován, a to s ohledem na

Poř. č.	Připomínkové místo	Číslo jednací	Článek	AO	Připomínka	Vyhodnocení
					○ pád části konstrukce ○ únik provozních kapalin ○ šíření požáru do krajiny ○ kontaminace půdy a vody Není jasné, kdo nese **odpovědnost za škody na zdraví a majetku.** **7) Kumulace vlivů** ○ sčítání hluku, zásahů do krajiny a vizuální zátěže ○ dopady více elektráren nejsou vyhodnoceny společně ○ výsledný dopad na životní prostředí i lidi může být výrazně vyšší **8) Rozpor se zákony ČR a EU** ○ správní řád (zákon č. 500/2004 Sb.) ○ ochrana přírody (zákon č. 114/1992 Sb.) ○ EIA (zákon č. 100/2001 Sb.) ○ ochrana půdy (zákon č. 334/1992 Sb.) ○ stavební zákon (zákon č. 283/2021 Sb.) ○ nesplnění podmínek směrnice EU RED III (nevhodně zvolená lokalita, nevyřešené dopady) ○ návrh může zasahovat do práva na příznivé životní prostředí a ochranu zdraví podle Listiny základních lidských práv a svobod (čl. 31, čl. 35, čl. 11) ○ porušení principu předběžné opatrnosti (čl. 191 SFEU), návrh je předkládán bez dostatečných podkladů a při existenci důvodných pochybností o jeho dopadech Navržená oblast **má zásadní střety s přírodou, krajinou, vodou i životem obyvatel.** Tyto problémy nejsou odstraněny, pouze částečně zmírňovány. Návrh nemá dostatečné podklady, neřeší varianty a nehodnotí kumulativní dopady, proto **požaduji vyloučení akcelerační oblasti z návrhu.**	hodnoty území. Vlivy na krajinný ráz pak byly dále vyhodnoceny v rámci VVURÚ, a to jak z hlediska navrhovaného souboru akceleračních oblastí jako celku, tak pro jednotlivá území v kartách akceleračních oblastí, které obsahují i mapy viditelnosti (Příloha SEA). Podmínky v územních opatřeních pak dále omezují barevné řešení doprovodných staveb a rozsah trvalých terénních úprav. V souvisejících územních opatření jsou stanoveny podmínky, které zajišťují ochranu protierozních opatření, funkčních melioračních zařízení, vodních toků a ploch a rovněž omezující možné terénní úpravy. Vzhledem k charakteru a rozsahu potenciálních záměrů se při naplnění podmínek nepředpokládá realizace zpevněných ploch v takovém rozsahu, který by mohl významně ovlivnit vodní režim v rámci akceleračních oblastí. V souladu s požadavky vodního zákona se v rámci procesu povolování záměru bude vyjadřovat vodoprávní úřad. Významné ovlivnění mikroklimatu se u akceleračních oblastí pro VTE ani FVE nepředpokládá. Ochrana ZPF je řešena v souvisejících územních opatřeních. Podmínkami je zajištěno, že nebudou vznikat neobhospodařovatelné zbytkové zemědělské pozemky ani pozemky bez přístupu k veřejně přístupné pozemní komunikaci. Dále je v nich požadavek na upřednostní nižších tříd ochrany ZPF při realizaci záměrů OZE a je stanovena maximální plocha dlouhodobého nebo trvalého odnětí ZPF pro záměry OZE v celé akcelerační oblasti. Souhlas s odnětím ze ZPF bude vydán v navazujícím řízení dle stavebního zákona. Při vymezení akceleračních oblastí nelze předjímat konkrétní technické parametry či přesné umístění záměrů OZE. Obavy z negativních vlivů hluku a stroboskopického efektu řeší podmínky stanovené ve všech územních opatřeních pro akcelerační oblasti pro VTE, které ukládají zpracování hlukové studie, studie působení stroboskopického efektu, včetně minimalizace shadow flicker efektu, a také omezují světelné zatížení. Akcelerační oblasti pro VTE byly vymezeny s odstupem alespoň 500 m od obytné zástavby s ohledem na snížení rizik pro obyvatele. V případě, že by záměr nesplňoval zákonné hygienické limity (nařízení vlády č. 272/2011 Sb., o ochraně zdraví před nepříznivými účinky hluku a vibrací) a další požadavky vyplývající z příslušných právních předpisů (např. požární bezpečnost) a současně podmínky v územním opatření, nemůže být povolen. Odpovědnost za škody má provozovatel větrné elektrárny, který odpovídá za její technický stav a bezpečnost provozu podle občanského zákoníku (zákon č. 89/2012 Sb.). Vymezení akcelerační oblasti v ÚRP nezakládá možnost vyvlastnění ani právo na výstavbu VTE a nevylučuje jiné využití území. Nebylo prokázáno, že by instalace VTE měla významný negativní vliv na cenu nemovitostí či provádění investic. Lokální

Poř. č.	Připomínkové místo	Číslo jednací	Článek	AO	Připomínka	Vyhodnocení
						dopady na cenu nemovitostí konkrétních záměrů nelze posuzovat na koncepční úrovni při vymezování akceleračních oblastí v ÚRP. Návrh Změny č. 2 ÚRP byl připraven v souladu s platnou legislativou ČR a EU, včetně správního řádu, stavebního zákona, zákona č. 249/2025 Sb. (ZOZE) zákona č. 114/1992 Sb. (ZOPK), směrnice RED III, směrnice o ochraně volně žijících ptáků a směrnice o stanovištích. Vymezení akceleračních oblastí a podmínky v územních opatřeních jsou stanoveny na základě zákona a v jeho mezích. Dopad na veřejné zájmy byl posouzen VVURÚ.
8965.	Pokorný Martin	MMR-46249-2026-81	99czzg	AOV83	**<u>Text připomínky</u>** Podatel nesouhlasí s vymezením akcelerační oblasti AOV83 a žádá, aby tato akcelerační oblast nebyla ve Změně č. 2 Územního rozvojového plánu vymezena a aby nebylo vydáno územní opatřeni AOV83. **<u>Odůvodněni uplatněné připomínky</u>** **<u>1. Direktivní vymezení AOV</u>** Podatel se domnívá, že není nezbytné (a neplyne to ani ze směrnice EU RED III), aby akcelerační oblasti pro VTE (dále jen „AOV“) byly vymezeny direktivně na celostátní úrovni. Je naprosto dostačující, když by Změna č. 2 Územního rozvojového plánu (dále jen „Změna č. 2“) dala obcím povinnost, aby prověřily možnosti vymezení AOV v územních plánech. Na základě tohoto pokynu by samosprávy znalé místních poměrů po dohodě s občany vymezily vhodné lokality pro VTE. Díky tomu by byly zohledněny s potřebnou pečlivostí a v nutné podrobnosti zásahy do veřejných zájmů, které není možné na úrovni Změny č. 2 zhodnotit, neboť to její velké měřítko neumožňuje. **<u>2. Diskriminační vymezení AOV</u>** Ve Změně č. 2 ÚRP není dostatečně vysvětleno, proč je třeba vymezit akcelerační oblasti právě tak, jak to činí Změna č. 2, jinými slovy není pochopitelné, proč právě počet AOV, se kterým Změna č. 2 počítá, povede ke splnění klimatických a energetických cílů a proč vymezení jiné oblasti již není zapotřebí nebo proč by klimatické a energetické cíle nemohly být plněny i bez AOV83, když není ke splnění těchto cílů (které ani nejsou ve Změně č. 2 specifikovány) zapotřebí ani o jednu AOV více. Lokalita, kde je AOV83 přitom není nijak výjimečná z hlediska potenciálu pro VTE (nebo alespoň není ve Změně č. 2 přesvědčivě popsáno, proč se AOV83 svým větrným potenciálem tak výrazně odlišuje od dalších oblastí, kde AOV vymezeny nebyly). Lze tedy předpokládat, že existují i jiné shodné oblasti, kde však z nejasných důvodů AOV nebyly vymezeny. To považuje podatel za diskriminační. Diskriminovány jsou i samosprávy, na jejichž území jsou AOV vymezeny. Vymezení AOV totiž představuje jakousi stavební uzávěru, kdy obec nemůže v dotčeném území měnit územní plán podle svých potřeb, ale musí respektovat vymezenou AOV. Vedle toho pak nebudou investoři VTE motivováni, aby s obcí uzavřeli férovou plánovací smlouvu a poskytli obci a jejím občanům dostatečné kompenzace za negativní dopady provozu VTE. Záměry VTE povolované v AOV totiž budou protežovány a jejich výstavba výrazně usnadněna. Tato diskriminace přímo ovlivňuje i občany samospráv.	**Akceptováno částečně.** Akcelerační oblast AOV83 Chorušice byla zmenšena. Akcelerační oblasti byly vymezeny na celostátní úrovni v Z2 ÚRP na základě Zadání Z2 ÚRP schváleného Vládou ČR. Vymezení akceleračních oblastí proběhlo na základě biologického posouzení konkrétních území podle § 11 odst. 3 resp. 4 ZOZE, jehož výsledky spolu s výsledky vyhodnocení vlivů na životní prostředí (SEA, Příloha č. 5 k odůvodnění Z2 ÚRP) byly zapracovány do návrhu Změny č. 2 ÚRP. Oblasti, u nichž autorizované osoby identifikovaly významné negativní nebo kumulativní vlivy, byly ze Z2 ÚRP vyloučeny (odůvodnění Z2 ÚRP, odst. 32). Zpracování VVURÚ odpovídá obsahem i strukturou požadavkům obsaženým v příloze č. 4 stavebního zákona, včetně posouzení kumulativních a synergických vlivů. Ve VVURÚ (včetně SEA) byly posuzovány akcelerační oblastí, nikoliv konkrétní záměry, a podrobnost odpovídá měřítku ÚRP a územních opatření. Vymezení akcelerační oblasti v ÚRP nezakládá právo na výstavbu VTE ani nevylučuje jiné využití území. Při vymezení akceleračních oblastí nelze předjímat konkrétní technické parametry či přesné umístění záměrů OZE. Obavy z negativních vlivů hluku a stroboskopického efektu řeší podmínky stanovené ve všech územních opatřeních pro akcelerační oblasti pro VTE, které ukládají zpracování hlukové studie, studie působení stroboskopického efektu, včetně minimalizace shadow flicker efektu. V případě, že by záměr nesplňoval zákonné hygienické limity (nařízení vlády č. 272/2011 Sb., o ochraně zdraví před nepříznivými účinky hluku a vibrací) a současně podmínky v územním opatření, nemůže být povolen.

Poř. č.	Připomínkové místo	Číslo jednací	Článek	AO	Připomínka	Vyhodnocení
					3. Nedostatečné posouzení vlivů Vymezení AOV s největší pravděpodobností povede k tomu, že záměry VTE v nich umisťované budou upřednostňovány a nedojde už nikdy k řádnému posouzení jejich negativních dopadů na životní prostředí, na zdraví a životy lidí. Proto by mělo být vyhodnocení vlivů Změny č. 2 a územního opatření pro AOV83 extrémně podrobné a kvalitní, prakticky na úrovni EIA. Překážkou pro takové podrobné posouzení je ale fakt, že je měřítko Územního rozvojového plánu příliš velké a neumožňuje skutečně posoudit dopady vymezení AOV (jiné by to bylo na úrovni územního plánu, resp. v procesu EIA se znalostí konkrétního záměru). Vzhledem k tomu, že na vymezení akceleračních oblastí naváže zrychlené a zjednodušené povolovací řízení před Dopravním a energetickým stavebním úřadem (DESÚ), v rámci kterého bude úřad prakticky pouze ověřovat, zda jsou záměry v souladu s vágními a nicneříkajícími podmínkami územního opatření AOV83. V souladu s těmito obecnými podmínkami ale budou téměř jakékoliv záměry, což znamená, že vlivy VTE realizovaných v AOV83 nebudou nikdy reálně posouzeny. Podatel se domnívá, že je nezbytné, aby všechny vlivy VTE byly skutečně a podrobně posouzeny. Vágní posouzení Změny č. 2 nebo územního opatření AOV83 je naprosto nedostatečné. Podatel se domnívá, že vadné posouzení dopadů VTE může mít nejen přímý vliv na jeho zdraví včetně psychické pohody, ale také to může ovlivnit socioekonomický rozvoj obce, ve které žije. Podatel ještě připomíná, že nedošlo ke kumulativnímu zhodnocení vlivů v důsledku vymezení tří AOV v těsné blízkosti (AOV82, AOV83 a AOV84). **4. Zanedbatelné pozitivní vlivy vymezení AO** V odůvodnění Změny č. 2 ani územního opatření není možné dohledat vyčíslení přínosu AOV82 pro snížení energetické závislosti anebo snížení produkce CO2. Ve vyhodnocení vlivů územního opatření AOV82 se ale uvádí k pozitivním vlivům (přínosům) vymezení AOV a realizace VTE: „*Zanedbatelný až mírně pozitivní vliv k ochraně klimatu uplatnění AO se uplatní v globálním měřítku, tedy i z hlediska přeshraničního působení*.“ V dokumentaci Změny č. 2 a územního opatření je tedy přiznáno, že přínosy VTE realizovaných v AOV83 budou zanedbatelné, byť chybí konkrétní čísla. V takové situaci není pochopitelné, jak mohl zájem na vymezení AOV83 převážit nad ostatními konkrétně specifikovanými veřejnými zájmy, které naopak výstavba VTE ovlivní výrazně (byť to nekvalitně zpracované vyhodnocení Změny č. 2 a územního opatření nepřiznává). Dále se ve vyhodnocení územního opatření AOV83 uvádí: „*Vlivy na ovzduší v době výstavby zanedbatelné (prašnost při přesunu zemin, emise ze spalování PHM, sekundární prašnost), v době provozu mírně pozitivní z důvodu náhrady spalovacích zdrojů při výrobě el. energie*.“ Vzhledem k tomu, že se ve vyhodnocení uvádí, že vliv AOV83 na ochranu klimatu bude zanedbatelný, bude logicky zanedbatelný rozsah, ve kterém VTE realizované v AOV83 nahradí spalovací zdroje. Změna č. 2 ani územní opatření tento závěr nevyvrací, neobsahují totiž vyčíslení toho, v jak velkém rozsahu VTE realizované v AOV83 nahradí spalovací zdroje a jaký přesně vliv bude mít tato náhrada na cíle sledované Změnou č. 2, tedy snížení energetické závislosti ČR a snížení produkce CO_2. Je také třeba řádně vyhodnotit, proč těchto cílů nelze dosáhnout jinými způsoby (zvýšení počtu bloků JEDU, popř. JETE, rozvoj vodíkové infrastruktury v souladu s Vodíkovou strategií ČR, větší důraz na rozvoj FVE). Proto ani blíže nespecifikovaná náhrada spalovacích zdrojů není důvod, proč by měl zájem na vymezení AOV83 převážit nad jinými zájmy v území.	Jedním z podkladů pro zpracování Z2 ÚRP byl dokument Akcelerační oblasti, předvýběr ploch k výstavbě VTE, Screening území ČR z hlediska ochrany krajinného rázu (Roman Bukáček, Simona Vondráčková, 2025). Při vymezování akceleračních oblastí byl krajinný ráz dále prověřován, a to s ohledem na hodnoty území. Vlivy na krajinný ráz pak byly dále vyhodnoceny v rámci VVURÚ, a to jak z hlediska navrhovaného souboru akceleračních oblastí jako celku, tak pro jednotlivá území v kartách akceleračních oblastí, které obsahují i mapy viditelnosti (Příloha SEA). Podmínky v územních opatřeních pak dále omezují barevné řešení doprovodných staveb a rozsah trvalých terénních úprav. Samotný způsob vymezení akceleračních oblastí na základě podkladů (biologická posouzení, mapy citlivosti ptáků vůči výstavbě VTE zpracované ČSO, území významná pro netopýry dle podkladů ČESON, biotopy zvláště chráněných druhů velkých savců a další) a nařízení vlády č. 507/2025 Sb. minimalizuje vliv na složky životního prostředí. Pro všechny akcelerační oblasti jsou současně pořizována územní opatření, která obsahují opatření stanovená na základě biologických posouzení. Tato opatření dále zmírňují negativní vlivy, které nebylo možné vyloučit vymezením akcelerační oblasti. Podmínky v územních opatřeních zahrnují ochranu prvků lokálního ÚSES a všech biokoridorů, ochranu biotopů, ZPF a PUPFL, dále povinnost biologického dozoru, monitoring mortality ptáků a netopýrů, detekční systémy a další podmínky specifické vzhledem ke konkrétní akcelerační oblasti. V souvisejících územních opatření jsou stanoveny podmínky, které zajišťují ochranu protierozních opatření, funkčních melioračních zařízení, vodních toků a ploch a rovněž omezující možné terénní úpravy. Vzhledem k charakteru a rozsahu potenciálních záměrů se při naplnění podmínek nepředpokládá realizace zpevněných ploch v takovém rozsahu, který by mohl významně ovlivnit vodní režim v rámci akceleračních oblastí. V souladu s požadavky vodního zákona se v rámci procesu povolování záměru bude vyjadřovat vodoprávní úřad. Významné ovlivnění mikroklimatu se u akceleračních oblastí pro VTE ani FVE nepředpokládá. Ochrana ZPF je řešena v souvisejících územních opatřeních. Podmínkami je zajištěno, že nebudou vznikat neobhospodařovatelné zbytkové zemědělské pozemky ani pozemky bez přístupu k veřejně přístupné pozemní komunikaci. Dále je v nich požadavek na upřednostní nižších tříd ochrany ZPF při realizaci záměrů OZE a je stanovena maximální plocha dlouhodobého nebo trvalého odnětí ZPF pro záměry OZE v celé

Poř. č.	Připomínkové místo	Číslo jednací	Článek	AO	Připomínka	Vyhodnocení
					5. Výška VTE a rozloha AO Ve Změně č. 2 ani v územním opatření pro AOV83 není vysvětleno, proč byla zvolena právě tato rozloha AO a proč má AOV právě tyto konkrétní hranice a proč právě toto vymezení AOV povede ke splnění cílů Změny č. 2. Jinými slovy není vysvětleno, proč nemůže být AO vymezena jiným způsobem tak, aby kupř. byly VTE umisťovány v dostatečné vzdálenosti od zastavěného území a zastavitelných ploch podle územních plánů (min 1,5 km) a není porovnáno, zda by toto jiné vymezení AOV třeba také nevedlo ke splnění cílů Změny č. 2. Podatel se domnívá, že to ale vzhledem k nespecifičnosti cílů Změny č. 2 není ani možné, proto by také vůbec neměla být AOV83 vymezena. **6. Hluková zátěž, vibrace a stroboskopický efekt** Podatel zásadně nesouhlasí s tím, že Změna č. 2 ani příslušné územní opatření vůbec neřeší negativní dopady hluku. Hluk totiž Změna č. 2 chápe jako normální integrální součást VTE, bez které to prostě nejde a je třeba se s tím smířit. Tento přístup nejlépe demonstruje přirovnání hluku z VTE k v podstatě příjemnému „šumění lesa“, které mohou zaregistrovat jen neurotické osoby. Podatel se proto domnívá, že hlukové vlivy nebyly zhodnoceny a ve skutečnosti to ani není možné bez znalosti konkrétního projektu. Podatel zdůrazňuje, že nepovažuje za dostatečné, aby byla hluková zátěž řešena až v hlukové studii zpracované investorem. Takový přístup není schopný zajistit reálnou ochranu lidského zdraví. Podatel dále nesouhlasí s tím, že vůbec nedošlo k posouzení vlivů infrazvuku, nízkofrekvenčního hluku a vibrací, ačkoliv odborné studie upozorňují na rizika spojená s těmito doprovodnými jevy provozu VTE. Podatel se domnívá, že nebyl ani řádně zhodnocen vliv vibrací na nemovitosti. Stejně tak nebyl řádně posouzen z hlediska vlivů tzv. stroboskopický efekt, kdy se posouzení zejména nezaměřilo na obtěžující dopady stroboskopického efektu. **7. Vlivy na krajinný ráz** Větrné elektrárny mají zásadní vlivy na krajinný ráz. Ve Vyhodnocení vlivů územního opatření AOV83 se uvádí: “*Z analýzy viditelnosti vyplývá, že hodnocené území se vyznačuje vysokou koncentrací kulturně-historických hodnot a zároveň velmi citlivým vztahem ke krajině Kokořínska a k ikonické dominantě Bezdězu. V bezprostředním okolí se uplatňuje kostel Nanebevzetí Panny Marie, kostel sv. Jakuba Většího, fara, kaple Nejsvětější Trojice, zámek a historická venkovská zástavba. Ve vzdálenosti do 2 km navazují kostel sv. Martina, radnice, sokolovna a další objekty utvářející obraz sídla. V širším území do 5 km a 15 km se pak prosazuje mimořádně bohatý soubor památek, včetně hradu Kokořín, hradu Houska, hradišť, kostelů, tvrzí, zámků a historických areálů. Rozhodující hodnotou je zde ochrana vnitřní scenérie Kokořínska a nerušených výhledů na Bezděz. Současně je třeba zachovat obraz Mšena a jeho historického jádra v krajině, včetně vazeb na příjezdové komunikace, turistické trasy a další frekventovaná místa, odkud se uplatňují ikonické pohledy na město i na širší krajinný rámec. Bezděz zde nepůsobí jen jako vzdálená dominanta, ale jako jeden z hlavních určujících prvků krajinné identity celého prostoru.*” Jak je možné, že všechny tyto vlivy jsou hodnoceny jako zanedbatelné, když přitom VTE budou představovat novou dominantu, která jednoznačně výrazně ovlivní krajinu, to není ve Změně č. 2 ani v územním opatření vysvětleno.	akcelerační oblasti. Souhlas s odnětím ze ZPF bude vydán v navazujícím řízení dle stavebního zákona.

Poř. č.	Připomínkové místo	Číslo jednací	Článek	AO	Připomínka	Vyhodnocení
					Vliv VTE na krajinný ráz bude mít ještě další dopady – již napořád bude hodnota krajinného rázu snížena, takže bude možné do území umisťovat i další záměry, které by jinak kvůli ochraně krajinného rázu nebyly přípustné. **8. Vlivy na zvířata** VTE velmi silně ovlivňují jak ptáky a letouny, tak savce a hmyz, dokonce i obojživelníky aj. Vyhodnocení územního opatření AOV83 však všechny tyto vlivy zlehčuje. Vyhodnocení proto nelze považovat za dostatečné. V území, kde má být AOV vymezena se nachází řada ptáků i letounů. Jejich úmrtí ale Změna č. 2 chápe jako integrální a v podstatě běžnou součást provozu VTE, se kterou je třeba se smířit a příliš ji neřešit. Ve vztahu k ptákům územní opatření neobsahuje žádná reálná a funkční kompenzační opatření. V podstatě jen počítá s tím, že pro ochranu ptáků bude použito „vhodné technické řešení". Tím se zřejmě myslí odpuzovače, ale není vůbec vysvětleno, v jaké míře tyto odpuzovače zamezí střetům ptáků s lopatkami VTE. Jiným opatřením má být zařízení, které zastaví roztočený rotor, ale ani zde není blíže popsáno, jak přesně bude zajištěno, aby tento mechanismus byl skutečně funkční. Jde-li o letouny, pak je opatřením k jejich ochraně monitoring provádění provozovatelem VTE. Takové opatření není vůbec schopno netopýry ochránit, ačkoliv právě netopýři jsou extrémně ohroženi VTE. Pro savce představují VTE především vizuální bariéru v území, čímž omezují jich migraci, a vedle toho je nepříznivě ovlivňují hlukové dopady provozu VTE a vibrace. Kromě toho VTE mohou poškodit i jejich biotopy, neboť ovlivňují lokální klima a tím i ekosystémy. Odůvodnění Změny č. 2 ani územního opatření nevysvětluje, proč dostala AOV83 přednost před ochranou zvířat. **9. Vlivy na vodní poměry a lokální klima** Ve vyhodnocení vlivů Změně č. 2 ani územního opatření AOV83 není popsáno, jak byly hodnoceny vlivy VTE na spodní vody a celkově na vodní poměry a na jejich možné změny v důsledku výstavby a provozu VTE. V době, kdy se celá ČR potýká s extrémními suchy a vody je stále méně, je třeba tuto otázku brát velmi vážně a rozhodně nelze pouze stroze konstatovat, že VTE mají přednost, „protože mají prostě přednost". Je totiž faktem, že VTE, zejména ty extrémně vysoké, mají železobetonové základy, které jsou schopny vodní poměry v krajině narušit. Pro VTE se také buduje infrastruktura, která také může narušit tok podzemní vody anebo snížit množství vody proudící do blízkých vodních toků nebo vodních zdrojů. Výstavba VTE také odstraňuje ochranné vrstvy půdy a podloží, čímž činí podzemní vodu pod nimi zranitelnější vůči znečištění z úniků nebo rozlitých látek z vozidel nebo zařízení použitých k jejich výstavbě a vůči únikům a látkám z turbín a související infrastruktury během provozu. Je také známo, že VTE velmi výrazně ovlivňují klima ve svém okolí (negativně). Jedná se především o dopady na teplotu zemského povrchu, fyzikálně-chemické vlastnosti půdy, rychlost větru, vlhkost a srážky. Větrné elektrárny na pevnině mají významný oteplovací vliv na teplotu zemského povrchu v noci. V důsledku zhoršování fyzikálně-chemických vlastností půdy dochází k vysušování lokalit nacházejících se u VTE. Půdní vlhkost navíc ovlivňuje rovnováhu ekosystému, což ohrožuje ekologickou stabilitu krajiny a některé druhy zvířat.	

<table>
<tr><th>Poř. č.</th><th>Připomínkové místo</th><th>Číslo jednací</th><th>Článek</th><th>AO</th><th>Připomínka</th><th>Vyhodnocení</th></tr>
<tr><td></td><td></td><td></td><td></td><td></td><td>Z vyhodnocení územního opatření AOV83 ani Změny č. 2 jako celku ani z jejich odůvodnění není vůbec zřejmé, jak bylo s těmito fakty naloženo.

<u>10. Vlivy na zemědělský půdní fond</u>

Ve vyhodnocení územního opatření se uvádí: „Přítomnost ZPF převažuje v I. a II. třídě ochrany, nepatrné zábory také v III. až V. třídě ochrany. S ohledem na velmi nízký rozsah záborů ve vyšší třídě ochrany dále neřešeno. V případě VTE a doprovodných staveb (rozvoden, úložišť el. energie, komunikací apod.) v AO je zábor pro zajištění bezpečnosti hodnocení považován za trvalý. Uplatnění AO nebude mít vliv na ekologické funkce půdy. Zábor půdy je s ohledem na relativně malou výměru a na rozlohu zemědělské půdy v AO a jejím okolí považován za mírně negativní vliv."

Rozsah záborů je přitom následující:

<table>
<tr><th rowspan="2">Označení plochy / koridoru</th><th rowspan="2">Rozloha plochy / koridoru (ha)</th><th rowspan="2">Navržené využití</th><th rowspan="2">Odhad záboru (ha)</th><th colspan="5">Odhad záboru podle tříd ochrany (ha)</th><th rowspan="2">Odhad výměry záboru, na které bude provedena rekultivace na zemědělskou půdu (ha)</th></tr>
<tr><th>I.</th><th>II.</th><th>III.</th><th>IV.</th><th>V.</th></tr>
<tr><td>% zastoupení</td><td>100</td><td></td><td>87,50</td><td>35,26</td><td>46,69</td><td>1,49</td><td>2,00</td><td>1,06</td><td>0%</td></tr>
<tr><td>AOV83</td><td>1261,6</td><td>VTE</td><td>7,73</td><td>3,20</td><td>4,12</td><td>0,13</td><td>0,18</td><td>0,09</td><td>0,00</td></tr>
</table>

Podle názoru podatele nelze považovat trvalé zničení téměř 7,5 hektarů cenné půdy (tento odhad může být navíc podhodnocen) za něco, co není třeba řešit. Takové zdůvodnění záborů je bizarní a nedostačuje požadavkům v § 4 odst. 3 zákona č. 334/1992 Sb., o ochraně ZPF, kde se mj. uvádí, že zemědělskou půdu I. a II. třídy ochrany lze v územně plánovací dokumentaci určit k jinému než zemědělskému účelu nebo odejmout pouze v případech, kdy jiný veřejný zájem výrazně převažuje nad veřejným zájmem ochrany zemědělského půdního fondu.

Podatel se ze Změny č. 2 ani územního opatření AOV83 a jejich odůvodnění nedozvěděl, jak bylo doloženo, že výrazně převažuje veřejný zájem na realizaci VTE nad zájmem na ochraně cenných částí ZPF. Nezjistil ani to, jak zábor ZPF přispěje k tomu, aby byly zmírněny dopady změny klimatu nebo aby byla zvýšena energetická soběstačnosti ČR (a v jakém rozsahu se tak stane). Podatel také neví, proč není možné VTE realizovat jinde, kde by k záborům cenných půd nedošlo. Na uvedené otázky by měla Změna č. 2 odpovědět velmi přesně nebo akcelerační oblast nevymezovat a ponechat vše na územní plány a povolovací řízení, kde budou moct být zábory skutečně podrobně posouzeny a vyhodnoceny.

<u>11. Další připomínky podatele:</u></td><td></td></tr>
<tr><td>8966.</td><td>Rosická Jana a Rosický Stanislav</td><td>MMR-46250-2026-81</td><td>99bc</td><td>AOS3</td><td>Připomínky dle Veřejné vyhlášky Ministerstva pro místní rozvoj č.j. MMR-25750/2026-81 ze dne 14.4.2026, to k:
o K NÁVRHU ZMĚNY Č. 2 ÚZEMNÍHO ROZVOJOVÉHO PLÁNU ČR,</td><td>Neakceptováno.</td></tr>
</table>

Poř. č.	Připomínkové místo	Číslo jednací	Článek	AO	Připomínka	Vyhodnocení
					o K VYHODNOCENÍ VLIVŮ NÁVRHU ZMĚNY Č. 2 ÚZEMNÍHO ROZVOJOVÉHO PLÁNU NA UDRŽITELNÝ ROZVOJ ÚZEMÍ o K NÁVRHU ÚZEMNÍHO OPATŘENÍ OBECNÉ POVAHY PRO AKCELERAČNÍ OBLAST AOS3 VRBKA *(dále souhrnně jen jako „Záměr AOS3 VRBKA")* **I.** **Dotčený zájem a vyslovení nesouhlasu** Jako přímo dotčený účastník Záměrem AOS Vrbka z titulu vlastnictví v režimu SJM nemovitých věcí: XX tímto podávám dle ustanovení § 97 odst. 1 Zákona č. 283/2021 Sb., stavební zákon, ve znění pozdějších předpisů (dále jen „Stavební zákon") následující připomínky k návrhu Změny č. 2 Územního rozvojového plánu ČR (ÚRP ČR) k vymezené akcelerační oblasti pro rozvoj výroby energie z energie slunečního záření vymezeného v Záměru AOS Vrbka v souladu s obsahem Veřejné vyhlášky Ministerstva pro místní rozvoj č.j. MMR-25750/2026-81 ze dne 14.4.2026. S návrhem týkajícím se Územního opatření k AOS3 Vrbka **nesouhlasím a požaduji jeho vyřazení eventuálně jeho zásadní přepracování, neboť vykazuje závažné nedostatky z hlediska zákonnosti, ochrany životního prostředí i dopadů na obyvatele v dané oblasti.** **II.** **Jednotlivé připomínky proti Záměru AOS3 Vrbka** **Připomínka č. 1 – závažné vady podmínek a zmírňujících opatření pro povolení a provedení záměrů OZE uvedené v bodě 3.1. Opatření obecné povahy pro akcelerační oblast AOS3** Opatření obecné povahy pro akcelerační oblast AOS Vrbka Ministerstva pro místní rozvoj ČR a Ministerstva pro životní prostředí, digitálně podepsané dne 13.4.2026 Ing. Arch. Martinou Kabelkovou *(dále jen „OOP AOS3 Vrbka" nebo též jen „OOP")*, **obsahuje v bodě 3.1. závažné vady, když nastavené podmínky a zmírňující opatření pro povolení a provedení záměrů OZE zásadním způsobem nekorespondují s Odůvodněním Opatření obecné povahy pro akcelerační oblast AOS3 Vrbka**, které je podkladem pro vymezení akcelerační oblasti v daném místě a pro daný typ obnovitelného zdroje Změny č. 2 územního rozvojového plánu, digitálně podepsané dne 14.4.2026 Ing. Arch. Martinou Kabelkovou *(dále jen „Odůvodnění AOS3 Vrbka" nebo též jen „Odůvodnění OOP")*. Dle Odůvodnění AOS3 Vrbka stanovuje územní opatření OOP AOS3 Vrbka (cit.): *„všechny podmínky a zmírňující opatření, které se v době zpracování územního opatření jeví jako nezbytné pro adekvátní ochranu veřejných zájmů, které by jinak (v případě nevymezení akcelerační oblasti a nestanovení těchto podmínek) byly hájeny podmínkami stanovenými ve správních úkonech podle § 13 odst. 2 a 4 ZOZE."* Toto tvrzení a garance na straně navrhovatele OOP AOS3 Vrbka vykazuje značné vady a nedostatky, které jsou zjistitelné při důsledné analýze relevance stanovených podmínek. Podmínka 3.1. písm. a) OOP v zájmu zachování veřejného zájmu na minimalizaci vizuálních dopadů na krajinný ráz při současném umožnění výstavby kapacitních solárních elektráren a za účelem ochrany nemovitých kulturních památek a nepřekročení přijatelné míry vlivu realizovaných záměrů OZE na krajinný ráz připouští, že zařízení pro ukládání elektřiny mají obvykle podobu jednoho nebo více lodních kontejnerů. Odůvodnění OOP nestanoví počet možných „lodních kontejnerů" umístěných na území v závislosti na ploše 179,1 ha, byť je velikost této plochy známa a je v něm kalkulován maximální výkon 173,5 MWp. Z těchto hodnot lze určit přesný (+-odchylka) počet nezbytných zařízení pro ukládání elektřiny. Počet takových staveb/zařízení na daném AOS3 Vrbka by měl být rozhodně limitován. Toto území se skládá z malých či větších parcel a ve výsledku by mohlo dojít k situaci, kdy na jednotlivých lokacích budou působit různí stavebníci, každý bude potřebovat ke svému, byť nikoli velkému, solárnímu poli, vlastní zařízení. Bez relevantního zdůvodnění **podmínky OOP nestanoví žádný limitující počet staveb a zařízení pro výrobu a ukládání elektřiny pro dotčené území**, byť by tímto omezením měl zásadním způsobem eliminovat možný dopad na ráz krajiny. Nad tuto prioritní vadu, podmínka OOP uvedená pod bodem 3.1. písm. a) OOP stanoví maximální výšku takového zařízení 8 m. Takto	Akcelerační oblasti byly vymezeny na celostátní úrovni v Z2 ÚRP na základě Zadání Z2 ÚRP schváleného Vládou ČR. Vymezení akceleračních oblastí proběhlo na základě biologického posouzení konkrétních území podle § 11 odst. 3 resp. 4 ZOZE, jehož výsledky spolu s výsledky vyhodnocení vlivů na životní prostředí (SEA, Příloha č. 5 k odůvodnění Z2 ÚRP) byly zapracovány do návrhu Změny č. 2 ÚRP. Oblasti, u nichž autorizované osoby identifikovaly významné negativní nebo kumulativní vlivy, byly ze Z2 ÚRP vyloučeny (odůvodnění Z2 ÚRP, odst. 32). Zpracování VVURÚ odpovídá obsahem i strukturou požadavkům přílohy č. 4 stavebního zákona, včetně vyhodnocení vlivů na lokality soustavy Natura 2000 a posouzení kumulativních a synergických vlivů. Jde o hodnocení na úrovni koncepce, nikoli na úrovni konkrétních záměrů a tomu odpovídá i míra podrobnosti použitých podkladů. Při vymezování akceleračních oblastí byly zohledněny vlivy na krajinný ráz, které byly dále posuzovány v rámci VVURÚ, a to jak z hlediska navrhovaného souboru akceleračních oblastí jako celku, tak pro jednotlivé oblasti v kartách akceleračních oblastí (Příloha SEA). Pro všechny akcelerační oblasti jsou současně pořizována územní opatření. Podmínky v územních opatřeních zahrnují ochranu prvků lokálního ÚSES a všech biokoridorů, ochranu biotopů, ZPF a PUPFL, dále povinnost biologického dozoru, monitoring mortality ptáků a další podmínky specifické vzhledem ke konkrétní akcelerační oblasti. Při vymezování akceleračních oblastí byly zohledněny požadavky nařízení vlády č. 507/2025 Sb. Územní opatření stanoví podmínky zajišťující ochranu zemědělského hospodaření v akceleračních oblastech. Při vymezení akceleračních oblastí nelze předjímat konkrétní technické parametry či přesné umístění záměrů OZE. V případě, že by záměr nesplňoval zákonné hygienické limity a současně podmínky v územním opatření, nemůže být povolen.

Poř. č.	Připomínkové místo	Číslo jednací	Článek	AO	Připomínka	Vyhodnocení
					stanovenou hranicí výšky budovy či zařízení jakýmkoli relevantním způsobem nechrání navrhovatel krajinný ráz. Kontejner mívá výšku 2 m, jednalo by se tak o možnost postavit na sebe 4 kontejnery, resp. 3 kontejnery se sedlovou střechou! **Povolená maximální výška 4 m je nepřijatelně vysoká, žádným relevantním způsobem nezajišťuje ochranu dotčeného zájmu na minimalizaci dopadů na krajinný ráz.** Zařízení by mohlo být umístěno (alespoň částečně) pod úroveň okolního terénu, kdy výška např. 1 m, ev. 2 m by byla způsobilá skutečně k ochraně veřejného zájmu na minimalizaci dopadů Záměru AOS3 Vrbka. I kdyby stavba/zařízení o výšce 8 m nad terénem byla v maskovací síti, nemůže negativně NEovlivnit ráz malebného podhůří Chřibů. Obdobná vada nesouladu Odůvodnění OOP a korespondující navržené podmínky OOP se vyskytuje z pohledu zajištění zachování prostupnosti území jak pro živočichy, tak pro člověka. Limit nastavený pod bodem 3.1. písm. a) OOP, kdy **půdorysná výměra jednotlivých areálů nesmí přesáhnout 10 ha, naprosto nekoresponduje se zamýšleným účelem této podmínky, tedy zajištění prostupnosti území pro živočichy a člověka.** Jedná se o příliš velké území, relevantní podmínka by omezovala stavebníka např. na 2 ha. Stejně tak tvrzená ochrana migrace drobných a středních živočichů, která má být zajištěna tím, že u areálů nad 5 ha (tzn. u areálů 5–10 ha) stanoví podmínku pod bodem 3.1. písm. i) OOP tak, že stavby oplocení musí být bez podezdívky s ponecháním volného prostoru o výšce 10–15 cm nad pevným terénem s průlezy o rozměru 20 x 20 cm ve vzdálenosti maximálně 50 m, je až ironicky úsměvná. Zdůvodnit zajištění řádné ochrany tohoto veřejného zájmu tak, že navrhovatel považuje neprostupný areál o velikosti do 5 ha za „v souladu s tvrzeným chráněným zájmem" a až u větší plochy stanoví podmínku, dle které by údajně středně vysocí živočichové měli jakkoli využít průlez pod oplocením ve výšce 10 cm, je zcela nerelevantní. Jedná se o **zcela evidentní nesoulad mezi tvrzenou ochranou veřejného zájmu s fakticky navrženým opatřením.** Další významná vada spočívá v Odůvodnění OOP s nastavenými podmínkami OPP stran začlenění záměru do krajiny a minimalizaci vizuálních dopadů na krajinný ráz a současně **ochrana ptáků před úrazy a mortalitou na elektrickém vedení** tak, že dle bodu 3.1. písm. j) OOP budou tyto zájmy zajištěny tak, že (cit.): *„přípojné elektrické vedení bude přednostně realizováno kabelem za předpokladu, že se vyhnou chráněným biotopům a stanovištím."* Takto nastavená podmínka je nanejvýš nejednoznačná. Neřeší situaci, kdy sousedící nemovitost/pozemek nebude dotčen stavebním záměrem, ale bude nezbytné zajistit přes něj elektrické vedení. Vlastník sousedícího pozemku tak bude bez možnosti standardního námitkového řízení jakožto přímo dotčený účastník stavebního řízení disponovat jakoukoliv možností zajistit ochranu svého vlastnictví, na které má dle LZPS právo?! Podmínka neurčitým způsobem vymezuje nekontrolovaný dopad na způsob postupu realizace elektrického vedení v praxi, když výkladově se nejedná o způsob dostatečně jednoznačný. Tedy, když sousedící vlastník či pachtýř zemědělského pozemku/pole bude z důvodu svého podnikání nesouhlasit s umístěním elektrického vedení do země, a to z obavy, že při hluboké orbě by potenciálně mohlo dojít právě ke kolizi s elektrickým vedením, zvláště když se jedná o svažitý terén, kdy v době nadměrných srážek dochází často k sesuvu půdy z výše položených míst do níže položených, znamená to, že krajinný ráz bude bez dalšího narušen nadzemním vedením? A tím pádem nebude dodržena ani eliminace rizika zranění ptáků elektrickým proudem, která je výslovně uvedena v Odůvodnění OOP, ani eliminace vizuálního dopadu na krajinný ráz, ani eliminace rizika vzniku elektrostatických výbojů na vedení? Tato problematika, která by se při standardním schvalovacím procesu řešila dohodou dotčených účastníků, a rozhodně se nejedná zdaleka o okrajovou záležitost, když lze důvodně očekávat, že se bude jednat o velice podstatný problém po zavedení do praxe, není dostatečným způsobem specifikována a nedává žádnou jistotu v postupu správního orgánu, v možnostech stavebníka ani v ochraně vlastnického práva vlastníka sousedícího pozemku. Nad to, není ani dáno, že vlastník sousedícího dotčeného pozemku jen a pouze, bez jakéhokoliv zdůvodnění, bude odmítat dát souhlas s umístěním kabelů elektrického vedení do svého vlastnictví. Bude tato povinnost z titulu veřejného zájmu vyvlastnitelná? Nad to, ani nadzemní vedení nelze instalovat bez souhlasu vlastníka, když součástí vlastnického práva je vše, co se nachází nad i pod terénem. Bez dalšího tak není na jisto, zda bude docházet ke znehodnocení pozemků sousedících s pozemkem, na kterém bude stavební záměr dle AOS3 Vrbka realizován.	

Poř. č.	Připomínkové místo	Číslo jednací	Článek	AO	Připomínka	Vyhodnocení
					S ohledem na výše uvedené důvody navrhuji přepracování podmínek (v případě zachování tohoto záměru vůbec) tak, aby skutečně korespondovaly se zjištěním navrhovatele, která sám navrhovatel uvádí ve svém Odůvodnění OOP. **Připomínka č. 2 – ekonomická neúčelnost záměru, nedůvodnost aplikace zkráceného stavebního řízení** Kalkulace rentability Záměru AOS3 Vrbka vychází dle Odůvodnění AOS3 Vrbka z odhadovaného maximálního celkového instalovaného výkonu záměru pro využití energie slunce o instalovaném výkonu 173,5 MW. Uvádí, že to znamená, že při optimálních podmínkách v dané akcelerační oblasti mohou solární panely vyvinout špičkový výkon 173,5 MWp (viz druhý odstavec Odůvodnění AOS3 Vrbka). V následujícím odstavci se uvádí, že maximální celkový instalovaný výkon byl určen expertně na základě plochy (179,1 ha) a odhadovaného maximálního instalovaného výkonu solárních elektráren vycházejícího z možností současných technologií (173,5 MWp) a zápočtu korekce plochy pojmenované jako redukční koeficient rozlohy K_neef, který presumuje, že bude využito 95% plochy AO o velikosti 179,1 ha. **Tato hodnota je zcela mimo realitu**, když navazující podmínky OOP v bod 3.1. písm. a) definují mimo jiné rozestupy mezi ploty, když oplocené plochy nesmí přesáhnout 10 ha a současně musí zachovat stávající účelové a obslužné komunikace apod., tzn. při existenci minimálně 18-ti oplocených ploch, když nepočítáme menší plochy z důvodu vlastnických práv či zachování komunikace, musí být mezi sebou z důvodu zajištění migrace vzdáleny minimálně 6 m dle podmínky 3.1. písm. i) OPP. Realizací nastavených podmínek OPP vzniká mnohem větší plocha, než-li kalkulovaných 5%, na které nemohou být solární panely instalovány. Nad tuto skutečnost, faktická využitelná plocha bude ponížena ještě o zábor zařízeními pro výrobu a ukládání elektřiny. Již prostým laickým pohledem je zřejmé, že 6-ti metrové rozestupy mezi oplocenými plochami solárních panelů a obslužné stavby a stávající komunikace umožní v součtu osadit solárními panely mnohem menší plochu, než-li 95% dotčeného území. **Kalkulovaný koeficient K_neef není určen v reálné výši a ve svém výsledku výhodnost záměru neúměrně a nereálně nadhodnocuje.** Stejně tak zavádějícím způsobem je určena korekce výpočtového vzorce o koeficient K_výkFVEha, který uvádí, kolik MW elektrického výkonu lze při špičkovém výkonu získat z 1 ha fotovoltaické elektrárny. S ohledem na současně dostupné technologie byl ze strany navrhovatele záměru stanoven na hodnotu 1,2 MW/ha. Tato hodnota tedy kalkuluje „špičkový výkon". **Ve vzorci výpočtu nade vší pochybnost absentuje korekce reálných klimatických podmínek v místě, zohledňující skutečnou délku slunečního svitu, která se zásadně mění dle ročního období** (oproti podmínkám v jižně situovaných státech), když v létě máme o několik hodin delší sluneční svit nežli v zimních měsících. **Stejně tak není kalkulováno s místními podmínkami typu sklonu terénu**, který je umístěn v mírných kopcích situovaných na různé světové strany, tedy nepochybně oproti umístění solárních panelů v rovině je nutno kalkulovat s nemožností využití denního slunečního svitu na 100%, když sklonem se využije například jen dopolední či odpolední sluneční intenzita. V neposlední řadě vzorec **nereflektuje v čase se snižující výkon solárních panelů**, kdy již po deseti letech jednoznačně není výkonnost 100% oproti výkonnosti na počátku instalace. Rovněž o koeficient „stárnutí" solárních panelů spojených se snižováním výkonu není ve vzorci kalkulováno. Na první pohled je tak zřejmé, že kalkulace přínosu Záměru AOS3 Vrbka není dostatečně relevantně zjištěna a stojí na zcela laickém a nepochybně účelovém odhadu, bez zřetele na místní klimatické a geografické podmínky. Je nezbytné před přijetím OOP objektivně zjistit rentabilitu této lokality, když Odůvodnění AOS3 Vrbka vykazuje zjevné vady ve výpočtu a uváděný výkon 173,5 MW není jednoznačně reálný. **Účelnost Záměru AOS3 Vrbka není dostatečně zdůvodněna relevantním objektivním způsobem a nejsou tak naplněny ustanovení § 38 a § 39 Zákona č. 283/2021 Sb., stavební zákon, ve znění pozdějších předpisů.** Stát je povinen především chránit obyvatele své země. V případě Záměru AOS3 Vrbka není nejenže relevantním způsobem vyčíslena rentabilita stavebního záměru, není ani řádně vyhodnocen dopad na životní prostředí, riziko negativních vlivů na lidské zdraví, riziko vzniku škod na majetku nejen z hlediska snížení tržní hodnoty, ale i z hlediska rizika požárů, není dostatečně kalkulována skutečnost snižující	

Poř. č.	Připomínkové místo	Číslo jednací	Článek	AO	Připomínka	Vyhodnocení
					výkonnosti solárních panelů v čase, absence jistoty v dodávkách energie (závislost na slunečním svitu a počasí) a jejich porovnání s negativy, které takový záměr přináší, mimo jiné **není zahrnuta ztráta z ekonomického přínosu dosud pěstovaných plodin na záborové zemědělské půdě**, atp. Není relevantním způsobem odůvodněno, aby investiční záměry soukromých subjektů či státu byly za takových rizikových podmínek osvobozeny od standardního stavebního řízení včetně EIA a vyjádření dotčených orgánů ke konkrétnímu stavebnímu záměru a včetně možnosti vstupu dotčených obcí a ostatních dotčených účastníků prostřednictvím námitek do stavebního řízení. **Připomínka č. 3 – porušení krajinného rázu, zásadní změna krajiny a industrializace** Rozloha AOS3 Vrbka činí 179,1 ha (1,8 km²). V tak hustě obydlené zemi, jako je ČR, je fakticky nemožné umístit na jedno místo solární pole takové rozlohy, aniž by došlo ke změně krajinného rázu. Otázkou je, zda dochází k pozitivní či negativní změně. V tomto případě dochází k negativní změně krajinného rázu, s dopadem do života obyvatel okolních lokalit a stejně tak ostatních občanů v rámci dopadu na oblíbenou rekreační lokalitu. Dotčená oblast se nachází v těsné blízkosti **Chřibů**, dominantní součásti geomorfologického celku oblasti Středomoravských Karpat a subprovincie vnější Západní Karpaty. Svou polohou od sebe oddělují oblasti Hanou na severu a Slovácko na jihu. Na severu s Chřiby sousedí Litenčická pahorkatina, na západě Ždánický les, na jihu Kyjovská pahorkatina a na východě Dolnomoravský a Hornomoravský úval táhnoucí se podél řeky Moravy. AOS3 Vrbka je umístěna v místě malebných kopců, ze kterých je ve vyšší poloze (ideálně z rozhleden) vidět na okolní velká města Kroměříž, Otrokovice a Zlín. Jedná se o oblíbenou vycházkovou a relaxační zónu pro obyvatele okolních zmíněných měst, oblíbenou cyklistickou trasu. V případě nahrazení zemědělské půdy, která zajišťuje typický místní kolorit v závislosti na aktuální sadbě měnící barvy, dojde k totální ztrátě krajinného rázu. **Omezení výšky či barvy provozních staveb či lesku solárních panelů není dostatečným způsobem způsobilé minimalizovat dopad na krajinný ráz.** Z velké vzdálenosti bude namísto zeleně či žlutě se linoucích polí s občasnými dřevinami, vidět pouze černá solární pole. Máme zde jasnou představu, neboť jedno takové pole je v blízkosti, za Velkými Těšany směr Kroměříž, a byť toto není v těsné blízkosti obydlí, značně hyzdí krajinu a již bylo předmětem mnohé kritiky. V případě AOS3 Vrbka je solární pole **navrženo těsně za stávající zahrady a obydlí, těsně za stávající zastavitelné území dle platného územního plánu.** Pohled z našich zahrad do solárního pole linoucího se nad zahradou (terén je stoupající vzhůru) zcela – a to rozhodně negativní – změní krajinný ráz. **Připomínka č. 4 – absence objektivního posouzení migračních tras a dopadu na biokoridor 98 Vrbka – Lubná** Záměr AOS3 Vrbka sice zmiňuje existenci biokoridoru 98 Vrbka, avšak nedostatečně dopad OOP vyhodnocuje, resp. se o to ani nepokouší. **Připomínka č. 5 – nedostatečné zajištění ekologické likvidace dočasné stavby solárních panelů** Jako velmi významnou technicko-ekologickou připomínku k Záměru AOS3 Vrbka a současně k ostatním vymezeným akceleračním oblastem na území ČR, je vnímám **absenci řádně zpracované problematiky budoucí likvidace dočasné stavby solárních panelů.** Z veřejných zdrojů je zcela lehce dohledatelné, že v části světa, kde je tato technologie dlouhodobě využívána, panuje jednotná zkušenost, že vlastníci solárních panelů se těchto zbavují podstatně dříve, než činí jejich původní předpokládaná doba využití, a to z důvodu v čase snižující se jejich výkonnosti. Praxe uvádí, že solární panel je měněn v období do 15 let pro svoji nízkou výkonnost a rovněž mnohdy z důvodu fyzického poškození (náraz ptáků, kroupy apod.) již po 5-ti letech. Při demontáži je třeba zajistit ekologickou likvidaci. Tato je velmi nákladná, **z ekonomického pohledu zásadním způsobem ovlivňuje celkovou (ne)rentabilitu investice** a mnohdy: a) ze strany provozovatelů zůstávají solární panely umístěny na skládce či jako odpojené v místě instalace, bez řádné likvidace. Likvidaci je pak nezbytné financovat z veřejných rozpočtů obcí. b) v případě neekologické likvidace, jejich umístěním do země, dochází k dále uvedeným ekologickým negativním dopadům na životní prostředí a potenciálně na lidský organismus. c) absentuje zajištění	

Poř. č.	Připomínkové místo	Číslo jednací	Článek	AO	Připomínka	Vyhodnocení
					významného rizika zrušení společnosti provozující solární pole, kdy zůstanou solární panely v místě, bez dalšího. V záměru je zcela opomenuta tato problematika, kterou by bylo nezbytné v řádném správním stavebním řízení prokazatelně řešit a doložit. Ukládání poplatku na sběrný účet zdaleka není relevantní v poměru ke skutečným nákladům, které jsou s ekologickou likvidací spojeny. Tuto skutečnost lze napravit například nařízením ex lege **povinnosti složení kauce ve výši min. 1,5 ceny ekonomické likvidace daného množství solárních panelů na účet nejblíže polohou dotčené obce** (či poměrným rozdělením této kauce mezi dotčené obce) s tím, že navýšení o 50 % navrhuji z důvodu reálného zvyšování faktické ceny této ekologické likvidace a z důvodu inflace). Nic takového ovšem stávající Záměr AOS3 Vrbka negarantuje, bez odstranění této reálné ekonomické hrozby, mám za to, není možné takový záměr připustit. **Připomínka č. 6 – podpora oteplování ovzduší dočasnou stavbou solárních panelů – absence posouzení vlivu na mikroklima** Pochopitelný záměr využití obnovitelných zdrojů energie je třeba podrobit souběžně řešené problematice oteplování planety. Pokud běžně umožňujeme stavební záměry s podmínkou procentně stanoveného minimálního objemu zelené plochy zastavovaného území (s odkazem na problematiku oteplování planety), jak můžeme dopustit plošné zastavění zelené plochy solárním polem o velikosti 1,8 km²?! Jiná situace je, když se k umístění solárních panelů využije střecha či jinak zastavěná plocha. Tam je to naprosto v pořádku a logické. Zastavuje se plocha, která nenapomáhá ochlazování ovzduší. Problematika fyzikálních vlivů na okolí není dostatečným způsobem ve stávajícím Záměru AOS3 Vrbka (ani v ostatních AOS) řešena. Navrhuji zpracování **objektivního posouzení vlivů Záměru AOS3 Vrbka na mikroklima.** **Připomínka č. 7 – nebezpečí uvolňování nebezpečných látek z materiálů užívaných na výrobu solárních panelů, možný negativní dopad na lidský organismus, porušení ústavně daného práva na ochranu zdraví a krajiny** Na výrobu solárních panelů je mimo těžké kovy užito **uměle vyráběných polymerů**, označovaných též jako „věčné chemikálie". Tyto jsou v případě jejich uvolnění velmi toxické a ekologicky nelikvidovatelné. Dosud jsou doloženy negativní účinky na lidský organismus, kdy působí jako hormonální dislokátory narušující hormonální systém živého organismu (vliv na vznik rakoviny, na plodnost). Jedním z nejnebezpečnějších těžkých kovů, které se užívají na výrobu solárních panelů, je **kadmium.** Kadmium prokazatelně působí v živém organismu jako jed, ovlivňuje epigenetiku, je označován jako příčina vzniku rakoviny ledvin a močových cest). K této problematice existuje řada odborných analýz. V případě, kdy jsou solární panely umístěny na střechách či jiných stavbách, je možnost kontaminace půdy a spodních vod těmito polymery a kadmiem značně ztížena. V tomto případě jsou však tyto umístěny přímo na zemědělské půdě, nad zdroji podzemní vody. **Záměr AOS3 Vrbka dostatečným způsobem nevyhodnocuje nebezpečí kontaminace půdy a spodních vod pro případ poškození** solárního panelu a stejně tak sběrového zařízení. Ke kontaminaci může dojít nejen fyzickým narušením povrchu, ale rovněž zahořením, které rozhodně není výjimečnou záležitostí u tohoto zdroje energie. Souběžně nebyla v Záměru AOS3 Vrbka dostačujícím způsobem řešena objektivní analýza dopadu rizik a prokázaných negativních účinků solárních panelů a výroby solární energie při kumulaci těchto zařízení v tak velkém měřítku. Nepochybně kumulací zařízení o takovém výkonu ve vzájemně těsném sousedství dochází k intenzivnějšímu dopadu vzniklého elektromagnetického záření, které není viditelné, je mnohdy slyšitelné (elektromagnetické frekvence) a dle vědeckých studií jsou tyto spojeny s negativním účinkem na lidský organismus, potažmo na ostatní živé organismy. Zařízení produkuje hluk a nízkofrekvenční hluk, jehož dopad na organismus je před přijetím takové zátěže nezbytný řádně prozkoumat a vyhodnotit na vědecké úrovni. V záměru není řešen stroboskopický efekt a světelné záření. Jiná situace je v případě několika solárních panelů umístěných na střeše domů, kde nepochybně absentuje prvek „kumulace". Vždy bylo respektováno, a to zcela jistě nikoli neúčelně, že solární pole byla umisťována daleko od obydlí. **Záměr AOS3 Vrbka v tomto případě tento mechanismus ochrany**	

Poř. č.	Připomínkové místo	Číslo jednací	Článek	AO	Připomínka	Vyhodnocení
					zdraví potírá a vymezuje zónu těsně za našimi obydlími a zahradami. Vzdálenost solárního pole pouhých 165 m od domu je velmi riziková. V této souvislosti je třeba zmínit i riziko kumulačních baterií/sběrových zařízení, kdy v případě jakéhokoliv jejich poškození, dochází k neřízené kontaminaci půdy a spodních vod, s dopadem na lidský život. Toto riziko je zcela nepřijatelné v je v přímém rozporu s LZPS daným právem na ochranu zdraví a života. **Připomínka č. 8 – významné nebezpečí kontaminace spodních vod v souvislosti s uvolňováním nebezpečných jedů z materiálů užívaných na výrobu solárních panelů – porušení ústavně daného práva na ochranu zdraví a zákonů na ochranu vod – ohrožení zdroje pitné vody a minerální vody nacházející se v místě + porušení Nařízení vlády ČR č. 507/2025 Sb., o stanovení území, na kterých nelze vymezovat akcelerační zóny** *(dále jen „Nařízení 507/2025")* K existenci nebezpečných látek v solárních panelech, které jsou součástí jejich výrobního procesu, se vyjadřuji v předchozí připomínce. V rámci této připomínky, s odkazem na důvodnost obavy z možného uvolnění jedovaných látek na bázi umělých polymerů a kadmia se odkazuji na § 2 písm. m) Nařízení 507/2025, které stanoví, že akcelerační oblast nelze vymezit na území zdrojů přírodní minerální vody a ochranných pásem vodních zdrojů I. stupně. Již z pouhé souvislosti, že **i vláda si je dle obsahu Nařízení 507/2025 vědoma nebezpečí kontaminace významných zdrojů pitné či léčivé či minerální vody, když vylučuje umístění solárních elektráren nad těmito zdroji**, je zřejmá relevantnost této námitky. Na území obce Vrbka je řada studen s pitnou vodou, někteří vlastníci mají studny nízké hloubky, ta obsahuje vodu kontaminovanou z pesticidů, ale některé čerpají z níže položených spodních vod. Je známo, že pod obcí se nachází spodní vody s parametry kojenecké pitné vody/minerálních vod. Tyto vody nejsou žádným subjektem dosud a současně naštěstí užívány k ekonomickým účelům, a proto nebyl důvod pro zajištění jejich certifikace. Ale fakticky se zde nachází. Jako občan ČR považuji tuto skutečnost za bohatství naší země, zvláště, když v rámci světového měřítka je absence pitné vody považována za jednu z největších hrozeb pro lidstvo. Mám za to, že riziko kontaminace pitné (nad to minerální) vody, která se nachází pod AOS3 Vrbka není Záměrem AOS3 Vrbka vůbec řešeno, **nebyl proveden relevantní hydrogeologický průzkum** a nebyly stanoveny takové podmínky provozování solárních elektráren umístěných na předmětném území, které by zajistily udržitelnost tohoto zdroje pro nás a naše děti a budoucí generace. Rozliv spodních vod vykazuje různý dosah dle složení geologického podloží. V těsné blízkosti navrženého území AOS3 Vrbka se nachází prameniště pitné vody BAŘICE/KAROLÍN. Na základě těchto skutečností žádám o zajištění vyjádření ze strany VAK Kroměříž z důvodu znalosti místních poměrů a **o skutečně objektivní vyhodnocení jak rizika kontaminace spodních vod, tak existence zdroje přírodní minerální vody ve smyslu § 2 písm. m) Nařízení vlády č. 507/2025 Sb. o stanovení území, na kterých nelze vymezovat akcelerační oblasti.** Navrhuji provést vypracováním relevantního hydrogeologického průzkumu dotčené oblasti k vyloučení tohoto vážného rizika. V této věci rovněž připomínám, že v dotčeném území je v procesu schvalování společného řízení dle Oznámení zahájení společného řízení Města Kroměříž, Odbor životního prostředí, Oddělení ochrany vod a prostředí – vodoprávní úřad, k žádosti ze dne 10.1.2023 o vydání společného povolení na stavbu a žádosti o povolení k nakládání s povrchovými a podzemními vodami pro „Vodní nádrž Debřa" Obce Bařice – Velké Těšany, IČO 00287024, Bařice č.p. 8, 767 01, č.j. MeUKM/013491/2023, spis. zn. 08/231/003351/2023/Pro. Tato problematika nebyla řádně vyhodnocena, jak by se stalo v případě standardního stavebního řízení a povinnosti stavebníka doložit vyjádření všech dotčených orgánů včetně EIA. **Připomínka č. 9 – negativní dopad na populaci včel a další opylovače v dotčeném území** V Záměru AOS3 Vrbka není vyhodnocen dopad realizace fotovoltaické elektrárny na populaci včel a další opylovače jak v předmětném území, tak v jeho okolí. Instalací dochází k významného omezení květnatých ploch a tím ke snížení dostupnosti pylové a nektarodárné pastvy. Současně jak je uvedeno výše, nelze vyloučit negativní vliv změny mikroklimatu v lokalitě, zejména zvýšeného přehřívání a vysušování půdy pod rozsáhlými plochami panelů. Souběžně dochází ke změně elektromagnetického záření vznikajícího provozem měničů, trafostanic a souvisejících zařízení, které může mít dopad na	

Poř. č.	Připomínkové místo	Číslo jednací	Článek	AO	Připomínka	Vyhodnocení
					orientační schopnosti včel a dalšího hmyzu. Rizikem je rovněž rušení hmyzu odlesky panelů a zvýšená hluková zátěž technologických zařízení. Rovněž možné používání herbicidů na intenzivní údržbu travních porostů v areálu elektrárny je způsobilé vést k dalšímu poklesu biodiverzity a zhoršení podmínek pro opylovače. Požaduji proto **objektivní posouzení vlivů záměru na životní prostředí, zejména na populace včel a ostatních opylovačů**, a případně doplnění OPP AOS3 Vrbka **o přijetí konkrétních kompenzačních a ochranných opatření**, včetně zachování květnatých pásů a omezení chemického ošetřování ploch. **Připomínka č. 10 – zvýšené riziko požárů a zásahů el. proudem v důsledku výbojů el. energie a nepřipravenosti sítě v době** Vzhledem k velikosti plánované AOS3 Vrbka (1,8 km² souvislé plochy) mám za to, že není dostačujícím způsobem vyhodnoceno riziko kumulace elektrostatického náboje a souvztažnosti s rizikem elektrických výbojů (blesků) v souvislosti s meteorologickými stavy, a rovněž s tím spojená možnost vzniku požárů. **Navržený záměr AOS3 Vrbka je umístěn v těsné blízkosti obydlí a zahrad, v mém případě se rodinný dům, ve kterém žiji, nachází pouhých 165 m od hranice navržené AOS3 Vrbka.** Hrozí tak velké nebezpečí přenosu požáru na naše obydlí, riziko poškození života, zdraví osob a zvířat a rovněž riziko potenciálních škod na majetku. **Připomínka č. 11 – podstatné znehodnocení ceny nemovitostí – porušení ústavně zaručeného práva na ochranu vlastnického práva** Jako vlastník přímo dotčené nemovitosti a nemovitostí dotčených z titulu těsného sousedství a jako vlastník stavby rodinného domu, ve kterém žiji, a který je vzdálen pouhých 165 m od hranice AOS3 Vrbka, dojde schválením Záměru AOS3 Vrbka k zásadnímu znehodnocení mého majetku. Tímto procesem je **porušeno mé LZPS zaručené právo na soukromé vlastnictví a jeho ochranu.** Nemovitosti budou neprodejné, namísto úžasné lokality s výhledy do krásné krajiny, bude schválením záměru a následnou realizací zamýšlených staveb, tyto nemovitosti možno prodat pouze pod stávající cenou. Skutečnost, že zahrada na pozemku v k.ú. Vrbka u Sulimova je dle územního plánu Obce Vrbka v zastavitelném území se stane obsolentní, protože tento stavební pozemek je přímo na hranici AOS3 Vrbka, kdy terén AOS3 Vrbka se line směrem do kopce nad terénem tohoto stavebního pozemku. Tedy z tohoto pozemku nebude jiný možný výhled nežli na solární pole. Tento pozemek zcela ztratí hodnotu a **na mé straně vznikne škoda v řádu milionů korun českých.** **Připomínka č. 12 – riziko Blackout z důvodu nepřipravenosti elektrické sítě na nárazovou produkci solární energie ve slunné dny v kumulaci s dobou sníženého odběru ze sítě** V Záměru AOS3 Vrbka není dostatečně řešeno začlenění do elektrické sítě, kdy tato není připravena na výkon takového rozsahu, zejména pak při maximální produkci energie ve slunné dny, kdy paradoxně je odběr elektrické energie snížený oproti výrazně méně slunným dnům zimního období. Tato problematika není v Odůvodnění dostatečně řešena. Nelze přejímat zkušenosti z jiných států s odlišným klima. Účinnost a účelovost záměru nekoresponduje s přínosem, který fakticky pro společnost jeho realizace přináší. Záměr neřeší poměr celkového přínosu v porovnání s celou řadou negativ a důvodných hrozeb, které plynou z těchto připomínek, stejně tak jako z celé řady dalších připomínek ostatních subjektů předložených v této věci. **Reálné riziko stavu přetížení sítě označované jako Blackout bylo prokázáno výpadkem v roce 2025**, tedy již v době, kdy využití tohoto zdroje elektrické energie bylo mnohonásobně nižší, nežli činí budoucí vize realizovaná tímto záměrem navrhovatele. **Z Odůvodnění OPP neplyne splnění podmínky veřejného zájmu na postup dle § 38 a § 39 stavebního zákona.** Záměr nedostatečným způsobem vyhodnocuje přínosy a negativa včetně reálných rizik. Navrhuji přepracování. **Připomínka č. 13 – nezákonnost Záměru AOS3 Vrbka pro porušení českých právních norem** a) Rozpor se zákonem č. 500/2004 Sb., správní řád ○ § 3 – nebyl zjištěn stav bez důvodných pochybností ○ § 68 – nedostatečné odůvodnění	

Poř. č.	Připomínkové místo	Číslo jednací	Článek	AO	Připomínka	Vyhodnocení
					○ Návrh je nepřezkoumatelný, protože neobsahuje konkrétní podklady pro dané území. b) Rozpor se zákonem č. 100/2001 Sb. (EIA/SEA), chybí posouzení: ○ kumulativních vlivů ○ variantního řešení ○ konkrétních dopadů na území ○ absence terénních biologických průzkumů ○ práce pouze s mapovými podklady (nedostatečné) ○ chybí reálná data o výskytu druhů ○ chybí variantní řešení ○ chybí posouzení vlivu na zdraví ○ Bez těchto podkladů nelze učinit kvalifikovaný závěr. ○ Dokumentace SEA je neúplná a věcně nedostatečná. c) Rozpor se zákonem č. 114/1992 Sb. (ochrana přírody a krajiny) ○ ohrožení krajinného rázu (§ 12) ○ narušení ekologické stability ○ zásah do biotopů a migračních tras ○ Navržené řešení povede k: ○ zásadní změně krajinného rázu ○ narušení horizontů a dálkových pohledů ○ vzniku bariéry v krajině ○ narušení ekologické konektivity ○ znehodnocení zemědělské půdy ○ zničení migračních tras živočichů ○ Výška staveb (180 m a vyšší) znamená nadregionální dopad. d) Rozpor se stavebním zákonem ○ § 18 a § 19 – ochrana hodnot území ○ § 38 a § 39 – nedostatečně prokázána důvodnost pro postup zmírnění opatření pro povolení záměru ○ požadavek na udržitelný rozvoj ○ Návrh představuje industrializaci volné krajiny bez dostatečného odůvodnění. **Připomínka č. 14 – nezákonnost Záměru AOS3 Vrbka pro porušení práva EU** ○ Směrnice o ptácích (2009/147/ES) a o stanovištích (92/43/EHS) ○ nelze vyloučit negativní vliv na chráněné druhy ○ chybí dostatečné biologické podklady ○ Rozpor s požadavkem vyloučení významného vlivu. ○ Směrnice EIA (2011/92/EU) ○ nedostatečné zapojení veřejnosti ○ nedostatečné vyhodnocení vlivů ○ Směrnice RED III (2023/2413) ○ nebyla doložena priorita využití: ○ zastavěných ploch ○ brownfieldů ○ technicky narušených území ○ Vymezení ve volné krajině je v rozporu s principem minimalizace dopadů. ○ Princip předběžné opatrnosti (čl. 191 SFEU) Politika Unie v oblasti životního prostředí přispívá k sledování následujících cílů: ○ zachování, ochrana a zlepšování kvality životního prostředí, ○ ochrana lidského zdraví, ○ uvážlivé a racionální využívání přírodních zdrojů. ○ Evropská úmluva o krajině (European Landscape Convention), ETS No. 176 ○ nedostatečná ochrana krajiny jako základní složky životního prostředí	

Poř. č.	Připomínkové místo	Číslo jednací	Článek	AO	Připomínka	Vyhodnocení
					○ ignorování charakteru území ○ nedostatečné zapojení veřejnosti do rozhodování o zásazích do krajiny ○ Aarhuská úmluva (Convention on Access to Information, Public Participation in Decision-making and Access to Justice in Environmental Matters), 1998 ○ omezení práva veřejnosti na informace ○ omezení účasti veřejnosti na rozhodovacích procesech (pouze formální zapojení) ○ omezení práva veřejnosti na přístup k právní ochraně v záležitostech životního prostředí **Připomínka č. 15 – absence dalšího vyhodnocení dopadu záměru na lokalitu AOS3 Vrbka** V neposlední řadě dále vznáším připomínku k absenci: ○ posouzení vlivu na lokality Natura 2000 dle čl. 6 odst. 3 směrnice 92/43/EHS; ○ dostatečného biologického průzkumu odpovídajícího metodikám MŽP v různých ročních obdobích ○ hodnocení vlivu na populaci netopýrů, která se v lokalitě nachází ○ posouzení kumulativních vlivů v širším území ○ hodnocení dopadů na krajinný ráz ○ omezení plochy záměru tak, aby minimálně odpovídala (v případě vypořádání se s ostatními připomínkami) **požadavku minimální vzdálenosti 500 m od obytné zástavby, což je stávajícím AOS3 Vrbka zásadním způsobem porušeno** ○ hodnocení dopadů na využití nemovitostí vlastníků v dosahu navrhovaných 500 m od obytné zástavby a přímý dopad vymezení AO na výkon vlastnických práv těchto vlastníků, včetně uvedení metodiky, podle které se určuje vzdálenost od zastavěného území ○ zdůvodnění nevyužití brownfieldů a narušených území uvedených v Národní databázi brownfieldů **III.** **Shrnutí** Návrh Záměru AOS3 Vrbka v předložené podobě není dostatečně odůvodněný, není podložen odbornými daty, je v rozporu s právními předpisy ČR i EU a může mít závažné dopady na krajinu, životní prostředí i obyvatele. Záměr AUO3 Vrbka nehodnotí kumulativní dopady na dotčené území, čímž **porušuje princip předběžné opatrnosti (viz. čl. 191 SFEA) bez dostatečných podkladů a při důvodných pochybnostech umožňuje schválení zkráceného a zjednodušeného procesu realizace stavebních záměrů** bez řádného procesu, který zahrnuje standardní stavební řízení (tedy bez vyjádření všech dotčených orgánů, možnost vymezení relevantních podmínek provedení stavby v závislosti na místní znalosti, EIA atp.). **IV.** **Závěrečný návrh** S ohledem na výše uvedené navrhuji **vyřazení Záměru AOS3 Vrbka** ze Změny č. 2 ÚRP ČR. Pro případ, že nebude mému návrhu vyhověno, na základě výše uvedeného navrhuji, aby byl návrh Změny č. 2 ÚRP ČR vrácen v rozsahu OOP AOS3 Vrbka **k přepracování** na základě výše uvedených připomínek a návrhů na doplnění.	
8967.	Tichá Drahomíra	MMR-46251-2026-81	99czzh	AOV84	Podatel nesouhlasí s vymezením akcelerační oblasti AOV84 a žádá, aby tato akcelerační oblast nebyla ve Změně č. 2 Územního rozvojového plánu vymezena a aby nebylo vydáno územní opatření AOV84. **Odůvodnění uplatněné připomínky** 1. **Direktivní vymezení AOV**	**Akceptováno.** Akcelerační oblast AOV84 Doubravice byla vypuštěna.

Poř. č.	Připomínkové místo	Číslo jednací	Článek	AO	Připomínka	Vyhodnocení
					Podatel namítá, že není nezbytné (a neplyne to ani ze směrnice EU RED III), aby akcelerační oblasti pro VTE (dále jen „AOV“) byly vymezeny direktivně na celostátní úrovni. Je naprosto dostačující, když by Změna č. 2 Územního rozvojového plánu (dále jen „Změna č. 2“) dala obcím povinnost, aby prověřily možnosti vymezení AOV v územních plánech. Na základě tohoto pokynu by samosprávy znalé místních poměrů po dohodě s občany vymezily vhodné lokality pro VTE. Díky tomu by byly zohledněny s potřebnou pečlivostí a v nutné podrobnosti zásahy do veřejných zájmů, které není možné na úrovni Změny č. 2 zhodnotit, neboť to její velké měřítko neumožňuje. 2. **Diskriminační vymezení AOV** Ve Změně č. 2 ÚRP není dostatečně vysvětleno, proč je třeba vymezit akcelerační oblasti právě tak, jak to činí Změna č. 2, jinými slovy není pochopitelné, proč právě počet AOV, se kterým Změna č. 2 počítá, povede ke splnění klimatických a energetických cílů a proč vymezení jiné oblasti již není zapotřebí nebo proč by klimatické a energetické cíle nemohly být plněny i bez AOV84, když není ke splnění těchto cílů (které ani nejsou ve Změně č. 2 specifikovány) zapotřebí ani o jednu AOV více. Lokalita, kde je AOV84 přitom není nijak výjimečná z hlediska potenciálu pro VTE (nebo alespoň není ve Změně č. 2 přesvědčivě popsáno, proč se AOV84 svým větrným potenciálem tak výrazně odlišuje od dalších oblastí, kde AOV vymezeny nebyly). Lze tedy předpokládat, že existují i jiné shodné oblasti, kde však z nejasných důvodů AOV nebyly vymezeny. To považuje podatel za diskriminační. Diskriminovány jsou i samosprávy, na jejichž území jsou AOV vymezeny. Vymezení AOV totiž představuje jakousi stavební uzávěru, kdy obec nemůže v dotčeném území měnit územní plán podle svých potřeb, ale musí respektovat vymezenou AOV. Vedle toho pak nebudou investoři VTE motivováni, aby s obcí uzavřeli férovou plánovací smlouvu a poskytli obci a jejím občanům dostatečné kompenzace za negativní dopady provozu VTE. Záměry VTE povolované v AOV totiž budou protežovány a jejich výstavba výrazně usnadněna. Tato diskriminace přímo ovlivňuje i občany samospráv. 3. **Nedostatečné posouzení vlivů** Vymezení AOV s největší pravděpodobností povede k tomu, že záměry VTE v nich umisťované budou upřednostňovány a nedojde už nikdy k řádnému posouzení jejich negativních dopadů na životní prostředí, na zdraví a životy lidí. Proto by mělo být vyhodnocení vlivů Změny č. 2 a územního opatření pro AOV84 extrémně podrobné a kvalitní, prakticky na úrovni EIA. Překážkou pro takové podrobné posouzení je ale fakt, že je měřítko Územního rozvojového plánu příliš velké a neumožňuje skutečně posoudit dopady vymezení AOV (jiné by to bylo na úrovni územního plánu, resp. v procesu EIA se znalostí konkrétního záměru). Vzhledem k tomu, že na vymezení akceleračních oblastí naváže zrychlené a zjednodušené povolovací řízení před Dopravním a energetickým stavebním úřadem (DESÚ), v rámci kterého bude úřad prakticky pouze ověřovat, zda jsou záměry v souladu s vágními a nicneříkajícími podmínkami územního opatření AOV84. V souladu s těmito obecnými podmínkami ale budou téměř jakékoliv záměry, což znamená, že vlivy VTE realizovaných v AOV84 nebudou nikdy reálně posouzeny. Podatel se domnívá, že je nezbytné, aby všechny vlivy VTE byly skutečně a podrobně posouzeny. Vágní posouzení Změny č. 2 nebo územního opatření AOV84 je naprosto nedostatečné. Podatel se domnívá, že vadné posouzení dopadů VTE může mít nejen přímý vliv na jeho zdraví včetně psychické pohody, ale také to může ovlivnit socioekonomický rozvoj obce, ve které žije. **4. Zanedbatelné pozitivní vlivy vymezení AO** V odůvodnění Změny č. 2 ani územního opatření není možné dohledat vyčíslení přínosu AOV84 pro snížení energetické závislosti anebo snížení produkce CO2. Ve vyhodnocení vlivů územního opatření AOV84 se ale uvádí k pozitivním vlivům (přínosům) vymezení AOV a realizace VTE: „*Zanedbatelný až mírně pozitivní vliv k ochraně klimatu uplatnění AO se uplatní v globálním měřítku, tedy i z hlediska přeshraničního působení*.“ V dokumentaci Změny č. 2 a územního opatření je tedy přiznáno, že přínosy	

Poř. č.	Připomínkové místo	Číslo jednací	Článek	AO	Připomínka	Vyhodnocení
					VTE realizovaných v AOV84 budou zanedbatelné, byť chybí konkrétní čísla. V takové situaci není pochopitelné, jak mohl zájem na vymezení AOV84 převážit nad ostatními konkrétně specifikovanými veřejnými zájmy, které naopak výstavba VTE ovlivní výrazně (byť to nekvalitně zpracované vyhodnocení Změny č. 2 a územního opatření nepřiznává). Dále se ve vyhodnocení územního opatření AOV84 uvádí: „*Vlivy na ovzduší v době výstavby zanedbatelné (prašnost při přesunu zemin, emise ze spalování PHM, sekundární prašnost), v době provozu potenciálně mírně pozitivní z důvodu náhrady spalovacích zdrojů při výrobě el. Energie*.“ Vzhledem k tomu, že se ve vyhodnocení uvádí, že vliv AOV84 na ochranu klimatu bude zanedbatelný, bude logicky zanedbatelný rozsah, ve kterém VTE realizované v AOV84 nahradí spalovací zdroje. Změna č. 2 ani územní opatření tento závěr nevyvrací, neobsahují totiž vyčíslení toho, v jak velkém rozsahu VTE realizované v AOV84 nahradí spalovací zdroje a jaký přesně vliv bude mít tato náhrada na cíle sledované Změnou č. 2, tedy snížení energetické závislosti ČR a snížení produkce CO2. Je také třeba řádně vyhodnotit, proč těchto cílů nelze dosáhnout jinými způsoby (zvýšení počtu bloků JEDU, popř. JETE, rozvoj vodíkové infrastruktury v souladu s Vodíkovou strategií ČR, větší důraz na rozvoj FVE). Proto ani blíže nespecifikovaná náhrada spalovacích zdrojů není důvod, proč by měl zájem na vymezení AOV18 převážit nad jinými zájmy v území. **5. Výška VTE a rozloha AO** Ve Změně č. 2 ani v územním opatření pro AOV84 není vysvětleno, proč byla zvolena právě tato rozloha AO a proč má AOV právě tyto konkrétní hranice a proč právě toto vymezení AOV povede ke splnění cílů Změny č. 2. Jinými slovy není vysvětleno, proč nemůže být AO vymezena jiným způsobem tak, aby kupř. byly VTE umisťovány v dostatečné vzdálenosti od zastavěného území a zastavitelných ploch podle územních plánů (min 1,5 km) a není porovnáno, zda by toto jiné vymezení AOV třeba také nevedlo ke splnění cílů Změny č. 2. Podatel se domnívá, že to ale vzhledem k nespecifičnosti cílů Změny č. 2 není ani možné, proto by také vůbec neměla být AOV84 vymezena. **6. Hluková zátěž, vibrace a stroboskopický efekt** Podatel zásadně nesouhlasí s tím, že Změna č. 2 ani příslušné územní opatření vůbec neřeší negativní dopady hluku. Hluk totiž Změna č. 2 chápe jako normální integrální součást VTE, bez které to prostě nejde a je třeba se s tím smířit. Tento přístup nejlépe demonstruje přirovnání hluku z VTE k v podstatě příjemnému „šumění lesa“, které mohou zaregistrovat jen neurotické osoby. Podatel se proto domnívá, že hlukové vlivy nebyly zhodnoceny a ve skutečnosti to ani není možné bez znalosti konkrétního projektu. Podatel zdůrazňuje, že nepovažuje za dostatečné, aby byla hluková zátěž řešena až v hlukové studii zpracované investorem. Takový přístup není schopný zajistit reálnou ochranu lidského zdraví. Podatel dále nesouhlasí s tím, že vůbec nedošlo k posouzení vlivů infrazvuku, nízkofrekvenčního hluku a vibrací, ačkoliv odborné studie upozorňují na rizika spojená s těmito doprovodnými jevy provozu VTE. Podatel se domnívá, že nebyl ani řádně zhodnocen vliv vibrací na nemovitosti. Stejně tak nebyl řádně posouzen z hlediska vlivů tzv. stroboskopický efekt, kdy se posouzení zejména nezaměřilo na obtěžující dopady stroboskopického efektu. **7. Vlivy na krajinný ráz** Větrné elektrárny mají zásadní vlivy na krajinný ráz. Ve Vyhodnocení vlivů územního opatření AOV84 se uvádí: “*Z analýzy viditelnosti vyplývá, že hodnocené území se vyznačuje mimořádně citlivým vztahem ke krajině CHKO Kokořínsko a k ikonické dominantě Bezdězu, přičemž současně obsahuje vysokou koncentraci kulturněhistorických hodnot. V bezprostředním okolí se nachází hradiště Hradiště, kostel Narozeni Panny Marie, kostel sv. Václava s farou, kaple Nejsvětější Trojice a historická venkovská zástavba. Ve vzdálenosti do 2 km navazuji kostel povýšeni sv. Kříže, pivovar a zámek. V Širším území do 5 km se uplatňují další významné památky, včetně hradu Houska, hradiště Hrádek, kostelů, sochařských děl a zříceniny kostela Nejsvětější Trojice. Ve vzdálenosti do 15 km se pak koncentrují*	

Poř. č.	Připomínkové místo	Číslo jednací	Článek	AO	Připomínka	Vyhodnocení
					zásadní dominanty širšího regionu, zejména areál hradu Bezděz, hrad Kokořín, hrad Michalovice, hradiště a rozsáhlý soubor sakrálních i světských staveb. Území je přímým kontaktním prostorem okrajů CHKO Kokořínsko a současně prostorem, v němž je nutné zachovat nerušené výhledy na Bezděz i jeho pozadí při pohledech z ještědského hřbetu v ose severovýchod-jihozápad. Zároveň je třeba respektovat obraz Mšena a scenérie Kokořínska jako celku. Jde tedy o území, kde se střetává vysoká koncentrace památek s mimořádně citlivým krajinným kontextem." Jak je možné, že všechny tyto vlivy jsou hodnoceny jako zanedbatelné, když přitom VTE budou představovat novou dominantu, která jednoznačně výrazně ovlivní krajinu, to není ve Změně č. 2 ani v územním opatření vysvětleno. Vliv VTE na krajinný ráz bude mít ještě další dopady – již napořád bude hodnota krajinného rázu snížena, takže bude možné do území umisťovat i další záměry, které by jinak kvůli ochraně krajinného rázu nebyly přípustné. **8. Další negativní vlivy AOV84**: Ztráta hodnoty majetku, světelné efekty, nevyzkoušené technologie velkých VTE na území ČR, hluk.	
8968.	Kludka Kateřina	MMR-46252-2026-81	99czzg	AOV83	**Text připomínky** Podatel nesouhlasí s vymezením akcelerační oblasti AOV83 a žádá, aby tato akcelerační oblast nebyla ve Změně č. 2 Územního rozvojového plánu vymezena a aby nebylo vydáno územní opatření AOV83. **Odůvodnění uplatněné připomínky** **1. Direktivní vymezení AOV** Podatel se domnívá, že není nezbytné (a neplyne to ani ze směrnice EU RED III), aby akcelerační oblasti pro VTE (dále jen „AOV") byly vymezeny direktivně na celostátní úrovni. Je naprosto dostačující, když by Změna č. 2 Územního rozvojového plánu (dále jen „Změna č. 2") dala obcím povinnost, aby prověřily možnosti vymezení AOV v územních plánech. Na základě tohoto pokynu by samosprávy znalé místních poměrů po dohodě s občany vymezily vhodné lokality pro VTE. Díky tomu by byly zohledněny s potřebnou pečlivostí a v nutné podrobnosti zásahy do veřejných zájmů, které není možné na úrovni Změny č. 2 zhodnotit, neboť to její velké měřítko neumožňuje. **2. Diskriminační vymezení AOV** Ve Změně č. 2 ÚRP není dostatečně vysvětleno, proč je třeba vymezit akcelerační oblasti právě tak, jak to činí Změna č. 2, jinými slovy není pochopitelné, proč právě počet AOV, se kterým Změna č. 2 počítá, povede ke splnění klimatických a energetických cílů a proč vymezení jiné oblasti již není zapotřebí nebo proč by klimatické a energetické cíle nemohly být plněny i bez AOV83, když není ke splnění těchto cílů (které ani nejsou ve Změně č. 2 specifikovány) zapotřebí ani o jednu AOV více. Lokalita, kde je AOV83 přitom není nijak výjimečná z hlediska potenciálu pro VTE (nebo alespoň není ve Změně č. 2 přesvědčivě popsáno, proč se AOV83 svým větrným potenciálem tak výrazně odlišuje od dalších oblastí, kde AOV vymezeny nebyly). Lze tedy předpokládat, že existují i jiné shodné oblasti, kde však z nejasných důvodů AOV nebyly vymezeny. To považuje podatel za diskriminační. Diskriminovány jsou i samosprávy, na jejichž území jsou AOV vymezeny. Vymezení AOV totiž představuje jakousi stavební uzávěru, kdy obec nemůže v dotčeném území měnit územní plán podle svých potřeb, ale musí respektovat vymezenou AOV. Vedle toho pak nebudou investoři VTE motivováni, aby s obcí uzavřeli férovou plánovací smlouvu a poskytli obci a jejím občanům dostatečné kompenzace za negativní dopady provozu VTE. Záměry VTE povolované v AOV totiž budou protežovány a jejich výstavba výrazně usnadněna. Tato diskriminace přímo ovlivňuje i občany samospráv. **3. Nedostatečné posouzení vlivů** Vymezení AOV s největší pravděpodobností povede k tomu, že záměry VTE v nich umisťované budou upřednostňovány a nedojde už nikdy k řádnému posouzení jejich negativních dopadů na životní	**Akceptováno částečně.** Akcelerační oblast AOV83 Chorušice byla zmenšena. Akcelerační oblasti byly vymezeny na celostátní úrovni v Z2 ÚRP na základě Zadání Z2 ÚRP schváleného Vládou ČR. Vymezení akceleračních oblastí proběhlo na základě biologického posouzení konkrétních území podle § 11 odst. 3 resp. 4 ZOZE, jehož výsledky spolu s výsledky vyhodnocení vlivů na životní prostředí (SEA, Příloha č. 5 k odůvodnění Z2 ÚRP) byly zapracovány do návrhu Změny č. 2 ÚRP. Oblasti, u nichž autorizované osoby identifikovaly významné negativní nebo kumulativní vlivy, byly ze Z2 ÚRP vyloučeny (odůvodnění Z2 ÚRP, odst. 32). Zpracování VVURÚ odpovídá obsahem i strukturou požadavkům obsaženým v příloze č. 4 stavebního zákona, včetně posouzení kumulativních a synergických vlivů. Ve VVURÚ (včetně SEA) byly posuzovány akcelerační oblastí, nikoliv konkrétní záměry, a podrobnost odpovídá měřítku ÚRP a územních opatření. Vymezení akcelerační oblasti v ÚRP nezakládá právo na výstavbu VTE ani nevylučuje jiné využití území. Při vymezení akceleračních oblastí nelze předjímat konkrétní technické parametry či přesné umístění záměrů OZE. Obavy z negativních vlivů hluku a stroboskopického efektu řeší podmínky stanovené ve všech územních opatřeních pro akcelerační oblasti pro VTE, které ukládají zpracování hlukové studie, studie působení stroboskopického efektu, včetně minimalizace shadow flicker efektu. V případě, že by záměr nesplňoval zákonné hygienické limity (nařízení vlády č. 272/2011 Sb., o ochraně zdraví před nepříznivými účinky hluku a vibrací) a současně podmínky v územním opatření, nemůže být povolen.

Poř. č.	Připomínkové místo	Číslo jednací	Článek	AO	Připomínka	Vyhodnocení
					prostředí, na zdraví a životy lidí. Proto by mělo být vyhodnocení vlivů Změny č. 2 a územního opatření pro AOV83 extrémně podrobné a kvalitní, prakticky na úrovni EIA. Překážkou pro takové podrobné posouzení je ale fakt, že je měřítko Územního rozvojového plánu příliš velké a neumožňuje skutečně posoudit dopady vymezení AOV (jiné by to bylo na úrovni územního plánu, resp. v procesu EIA se znalostí konkrétního záměru). Vzhledem k tomu, že na vymezení akceleračních oblastí naváže zrychlené a zjednodušené povolovací řízení před Dopravním a energetickým stavebním úřadem (DESÚ), v rámci kterého bude úřad prakticky pouze ověřovat, zda jsou záměry v souladu s vágními a nicneříkajícími podmínkami územního opatření AOV83. V souladu s těmito obecnými podmínkami ale budou téměř jakékoliv záměry, což znamená, že vlivy VTE realizovaných v AOV83 nebudou nikdy reálně posouzeny. Podatel se domnívá, že je nezbytné, aby všechny vlivy VTE byly skutečně a podrobně posouzeny. Vágní posouzení Změny č. 2 nebo územního opatření AOV83 je naprosto nedostatečné. Podatel se domnívá, že vadné posouzení dopadů VTE může mít nejen přímý vliv na jeho zdraví včetně psychické pohody, ale také to může ovlivnit socioekonomický rozvoj obce, ve které žije. Podatel ještě připomíná, že nedošlo ke kumulativnímu zhodnocení vlivů v důsledku vymezení tří AOV v těsné blízkosti (AOV82, AOV83 a AOV84). **4. Zanedbatelné pozitivní vlivy vymezení AO** V odůvodnění Změny č. 2 ani územního opatření není možné dohledat vyčíslení přínosu AOV83 pro snížení energetické závislosti anebo snížení produkce CO_2. Ve vyhodnocení vlivů územního opatření AOV83 se ale uvádí k pozitivním vlivům (přínosům) vymezení AOV a realizace VTE: *„Zanedbatelný až mírně pozitivní vliv k ochraně klimatu uplatnění AO se uplatní v globálním měřítku, tedy i z hlediska přeshraničního působení."* V dokumentaci Změny č. 2 a územního opatření je tedy přiznáno, že přínosy VTE realizovaných v AOV83 budou zanedbatelné, byť chybí konkrétní čísla. V takové situaci není pochopitelné, jak mohl zájem na vymezení AOV83 převážit nad ostatními konkrétně specifikovanými veřejnými zájmy, které naopak výstavba VTE ovlivní výrazně (byť to nekvalitně zpracované vyhodnocení Změny č. 2 a územního opatření nepřiznává). Dále se ve vyhodnocení územního opatření AOV83 uvádí: *„Vlivy na ovzduší v době výstavby zanedbatelné (prašnost při přesunu zemin, emise ze spalování PHM, sekundární prašnost), v době provozu mírně pozitivní z důvodu náhrady spalovacích zdrojů při výrobě el. energie."* Vzhledem k tomu, že se ve vyhodnocení uvádí, že vliv AOV83 na ochranu klimatu bude zanedbatelný, bude logicky zanedbatelný rozsah, ve kterém VTE realizované v AOV83 nahradí spalovací zdroje. Změna č. 2 ani územní opatření tento závěr nevyvrací, neobsahují totiž vyčíslení toho, v jak velkém rozsahu VTE realizované v AOV83 nahradí spalovací zdroje a jaký přesně vliv bude mít tato náhrada na cíle sledované Změnou č. 2, tedy snížení energetické závislosti ČR a snížení produkce CO_2. Je také třeba řádně vyhodnotit, proč těchto cílů nelze dosáhnout jinými způsoby (zvýšení počtu bloků JEDU, popř. JETE, rozvoj vodíkové infrastruktury v souladu s Vodíkovou strategií ČR, větší důraz na rozvoj FVE). Proto ani blíže nespecifikovaná náhrada spalovacích zdrojů není důvod, proč by měl zájem na vymezení AOV83 převážit nad jinými zájmy v území. **5. Výška VTE a rozloha AO** Ve Změně č. 2 ani v územním opatření pro AOV83 není vysvětleno, proč byla zvolena právě tato rozloha AO a proč má AOV právě tyto konkrétní hranice a proč právě toto vymezení AOV povede ke splnění cílů Změny č. 2. Jinými slovy není vysvětleno, proč nemůže být AO vymezena jiným způsobem tak, aby kupř. byly VTE umisťovány v dostatečné vzdálenosti od zastavěného území a zastavitelných ploch podle územních plánů (min 1,5 km) a není porovnáno, zda by toto jiné vymezení AOV třeba také nevedlo ke splnění cílů Změny č. 2. Podatel se domnívá, že to ale vzhledem k nespecifičnosti cílů Změny č. 2 není ani možné, proto by také vůbec neměla být AOV83 vymezena. **6. Hluková zátěž, vibrace a stroboskopický efekt** Podatel zásadně nesouhlasí s tím, že Změna č. 2 ani příslušné územní opatření vůbec neřeší negativní dopady hluku. Hluk totiž Změna č. 2 chápe jako normální integrální součást VTE, bez které to prostě	Jedním z podkladů pro zpracování Z2 ÚRP byl dokument Akcelerační oblasti, předvýběr ploch k výstavbě VTE, Screening území ČR z hlediska ochrany krajinného rázu (Roman Bukáček, Simona Vondráčková, 2025). Při vymezování akceleračních oblastí byl krajinný ráz dále prověřován, a to s ohledem na hodnoty území. Vlivy na krajinný ráz pak byly dále vyhodnoceny v rámci VVURÚ, a to jak z hlediska navrhovaného souboru akceleračních oblastí jako celku, tak pro jednotlivá území v kartách akceleračních oblastí, které obsahují i mapy viditelnosti (Příloha SEA). Podmínky v územních opatřeních pak dále omezují barevné řešení doprovodných staveb a rozsah trvalých terénních úprav. Samotný způsob vymezení akceleračních oblastí na základě podkladů (biologická posouzení, mapy citlivosti ptáků vůči výstavbě VTE zpracované ČSO, území významná pro netopýry dle podkladů ČESON, biotopy zvláště chráněných druhů velkých savců a další) a nařízení vlády č. 507/2025 Sb. minimalizuje vliv na složky životního prostředí. Pro všechny akcelerační oblasti jsou současně pořizována územní opatření, která obsahují opatření stanovená na základě biologických posouzení. Tato opatření dále zmírňují negativní vlivy, které nebylo možné vyloučit vymezením akcelerační oblasti. Podmínky v územních opatřeních zahrnují ochranu prvků lokálního ÚSES a všech biokoridorů, ochranu biotopů, ZPF a PUPFL, dále povinnost biologického dozoru, monitoring mortality ptáků a netopýrů, detekční systémy a další podmínky specifické vzhledem ke konkrétní akcelerační oblasti.

Poř. č.	Připomínkové místo	Číslo jednací	Článek	AO	Připomínka	Vyhodnocení
					nejde a je třeba se s tím smířit. Tento přístup nejlépe demonstruje přirovnání hluku z VTE k v podstatě příjemnému „šumění lesa", které mohou zaregistrovat jen neurotické osoby. Podatel se proto domnívá, že hlukové vlivy nebyly zhodnoceny a ve skutečnosti to ani není možné bez znalosti konkrétního projektu. Podatel zdůrazňuje, že nepovažuje za dostatečné, aby byla hluková zátěž řešena až v hlukové studii zpracované investorem. Takový přístup není schopný zajistit reálnou ochranu lidského zdraví. Podatel dále nesouhlasí s tím, že vůbec nedošlo k posouzení vlivů infrazvuku, nízkofrekvenčního hluku a vibrací, ačkoliv odborné studie upozorňují na rizika spojená s těmito doprovodnými jevy provozu VTE. Podatel se domnívá, že nebyl ani řádně zhodnocen vliv vibrací na nemovitosti. Stejně tak nebyl řádně posouzen z hlediska vlivů tzv. stroboskopický efekt, kdy se posouzení zejména nezaměřilo na obtěžující dopady stroboskopického efektu. **7. Vlivy na krajinný ráz** Větrné elektrárny mají zásadní vlivy na krajinný ráz. Ve Vyhodnocení vlivů územního opatření AOV83 se uvádí: *„Z analýzy viditelnosti vyplývá, že hodnocené území se vyznačuje vysokou koncentrací kulturně-historických hodnot a zároveň velmi citlivým vztahem ke krajině Kokořínska a k ikonické dominantě Bezdězu. V bezprostředním okolí se uplatňuje kostel Nanebevzetí Panny Marie, kostel sv. Jakuba Většího, fara, kaple Nejsvětější Trojice, zámek a historická venkovská zástavba. Ve vzdálenosti do 2 km navazují kostel sv. Martina, radnice, sokolovna a další objekty utvářející obraz sídla. V širším území do 5 km a 15 km se pak prosazuje mimořádně bohatý soubor památek, včetně hradu Kokořín, hradu Houska, hradišť, kostelů, tvrzí, zámků a historických areálů. Rozhodující hodnotou je zde ochrana vnitřní scenérie Kokořínska a nerušených výhledů na Bezděz. Současně je třeba zachovat obraz Mšena a jeho historického jádra v krajině, včetně vazeb na příjezdové komunikace, turistické trasy a další frekventovaná místa, odkud se uplatňují ikonické pohledy na město i na širší krajinný rámec. Bezděz zde nepůsobí jen jako vzdálená dominanta, ale jako jeden z hlavních určujících prvků krajinné identity celého prostoru."* Jak je možné, že všechny tyto vlivy jsou hodnoceny jako zanedbatelné, když přitom VTE budou představovat novou dominantu, která jednoznačně výrazně ovlivní krajinu, to není ve Změně č. 2 ani v územním opatření vysvětleno. Vliv VTE na krajinný ráz bude mít ještě další dopady – již napořád bude hodnota krajinného rázu snížena, takže bude možné do území umisťovat i další záměry, které by jinak kvůli ochraně krajinného rázu nebyly přípustné. **8. Další negativní vlivy AOV83**	
8969.	Mikoláš Jiří	MMR-46254-2026-81	99bm 99cj	AOS13 AOV26	**PŘIPOMÍNKY K:** **I. návrhu Změny č. 2 Územního rozvojového plánu ČR (ÚRP ČR)** **II. Vyhodnoceni vlivů návrhu Změny č. 2 ÚRP na udržitelný rozvoj území (SEA)** **III. návrhům jednotlivých územních opatřeni pro akcelerační oblasti (AO) vymezeným v návrhu Změny č. 2 ÚRP** Tímto podávám připomínku k návrhu vymezeni akceleračních oblasti pro větrné elektrárny (VTE). Na základě níže uvedených důvodů nesouhlasím s návrhem změny č. 2 ÚRP ČR, Vyhodnoceni vlivů návrhu Změny č. 2 URP na udržitelný rozvoj území (SEA) a návrhům jednotlivých územních opatřeni pro akcelerační oblasti (AO) vymezeným v návrhu Změny č. 2 ÚRP. Veškeré níže uvedené připomínky se vztahuji současně ke všem výše uvedeným projednávaným částem veřejné vyhlášky. **<u>A. Nedostatky návrhu</u>** · návrh není dostatečně odůvodněn a chybí konkrétní podklady (zákon č. 500/2004 Sb.) · nebyly dostatečně posouzeny dopady na životní prostředí (zákon č. 100/2001 Sb.) · hrozí narušeni krajiny a přírody (zákon č. 114/1992 Sb.)	**Akceptováno částečně.** Akcelerační oblast AOV26 Ralsko byla vypuštěna. Akcelerační oblast AOS13 Hradčany zůstává v návrhu Z2 ÚRP. Akcelerační oblasti byly vymezeny na celostátní úrovni v Z2 ÚRP na základě Zadání Z2 ÚRP schváleného Vládou ČR. Vymezení akceleračních oblastí proběhlo na základě biologického posouzení konkrétních území podle § 11 odst. 3 resp. 4 ZOZE, jehož výsledky spolu s výsledky vyhodnocení vlivů na životní prostředí (SEA, Příloha č. 5 k odůvodnění Z2 ÚRP) byly zapracovány do návrhu Změny č. 2 ÚRP. Oblasti, u nichž autorizované osoby identifikovaly významné negativní nebo kumulativní vlivy, byly ze Z2 ÚRP vyloučeny (odůvodnění Z2 ÚRP, odst. 32). Zpracování VVURÚ odpovídá obsahem i strukturou požadavkům přílohy č. 4 stavebního zákona, včetně

Poř. č.	Připomínkové místo	Číslo jednací	Článek	AO	Připomínka	Vyhodnocení
					· návrh nerespektuje ochranu hodnot území a kvalitu bydlení (zákon č. 283/2021 Sb.) · nebyly posouzeny jiné varianty řešení, zejména využití brownfieldů (opuštěných a již narušených ploch) a návrh tak nezákonně zasahuje do volné krajiny · vychází pouze z expertních odhadů (počet věži, výkon, rozmístění) · návrh řeší problémy až dodatečně, místo aby jim předešel · nejsou dostatečně vyhodnoceny kumulativní dopady více záměrů v území **B. Příroda, krajina a životní prostředí** **1. Nedostatečné posouzení vlivů na životní prostředí** · výskyt chráněných druhů (ptáci, netopýři) a zásah do migračních tras (vlk, rys apod.) · narušení prvků ÚSES (biokoridory) · zásadní změna krajiny a její industrializace · dominantní stavby (až cca 250 m vysoké) viditelné na velké vzdálenosti · chybí posouzení nočního osvětlení · nedostatečně řešen kumulativní vliv více větrných elektráren **2. Nedostatečné posouzení vlivů na vodu a klima** · hrozí narušeni vsakování vody do půdy a změna odtokových poměrů · může dojit ke zhoršeni schopnosti krajiny zadržovat vodu a riziko vysychání krajiny · chybí posouzení vlivu na mikroklima · nejsou dostatečně řešeny dopady na vodní režim území. **3. Zemědělská půda** · zábor a znehodnoceni kvalitní půdy a půdy zemědělsky obdělávané · možné zásahy do půd I. a II. třídy ochrany (nejcennější půdy) · zhutněni půdy a zvýšeni eroze a fragmentace pozemků · nejasný stav a poškození meliorací **4. Nedostatečné posouzeni vlivů na obyvatele** · hluk a jeho dlouhodobý vliv nejsou dostatečně vyhodnoceny, · není dostatečně řešen stroboskopický efekt, · není zhodnocena změna charakteru bydlení vlivem navrhované výstavby VTE · změna charakteru bydlení · není dostatečně vysvětlen způsob stanovení vzdálenosti od obytné zástavby, · nebyly dostatečně posouzeny dopady na hodnotu nemovitosti a kvalitu bydlení. **C. Technická a bezpečnostní rizika** **1. Nedostatečnost navržených zmírňujících opatření** · navržená opatřeni pouze částečně zmirňují dopady, ale neřeší samotný střet, · řada opatřeni je formulována neurčitě a bez jasné kontroly jejich plněni, · významné problémy jsou odkládány až do navazujících řízeni. **2. Technická a bezpečnostní rizika** · odlet ledu z rotorů v zimě, požáry zařízeni (obtížně zvládnutelné zásahy) a zásah bleskem, · pád části konstrukce, únik provozních kapalin, · kontaminace půdy a vody, · šíření požáru do krajiny, · v ČR dosud neexistuje právní ani metodická úprava požární bezpečnosti týkající se VTE a nejsou legislativně stanoveny konkrétní odstupové vzdálenosti VTE a ostatních zařízeni (např. úložiště baterií) od lesů či obytné zástavby z hlediska požárního rizika,	vyhodnocení vlivů na lokality soustavy Natura 2000 a posouzení kumulativních a synergických vlivů. Jde o hodnocení na úrovni koncepce, nikoli na úrovni konkrétních záměrů a tomu odpovídá i míra podrobnosti použitých podkladů. Při vymezování akceleračních oblastí byly zohledněny vlivy na krajinný ráz, které byly dále posuzovány v rámci VVURÚ, a to jak z hlediska navrhovaného souboru akceleračních oblastí jako celku, tak pro jednotlivé oblasti v kartách akceleračních oblastí (Příloha SEA). Pro všechny akcelerační oblasti jsou současně pořizována územní opatření. Podmínky v územních opatřeních zahrnují ochranu prvků lokálního ÚSES a všech biokoridorů, ochranu biotopů, ZPF a PUPFL, dále povinnost biologického dozoru, monitoring mortality ptáků a další podmínky specifické vzhledem ke konkrétní akcelerační oblasti. Při vymezování akceleračních oblastí byly zohledněny požadavky nařízení vlády č. 507/2025 Sb. Územní opatření stanoví podmínky zajišťující ochranu zemědělského hospodaření v akceleračních oblastech. Při vymezení akceleračních oblastí nelze předjímat konkrétní technické parametry či přesné umístění záměrů OZE. V případě, že by záměr nesplňoval zákonné hygienické limity a současně podmínky v územním opatření, nemůže být povolen.

Poř. č.	Připomínkové místo	Číslo jednací	Článek	AO	Připomínka	Vyhodnocení
					· Ministerstvo dopravy připustilo existenci bezpečnostních rizik spojených s VTE, zejména vizuální distrakce řidičů, stínových efektů, nočního překážkového osvětlení, odletu ledu či havárii a odletu částí konstrukcí. Není jasně stanoveno, kdo ponese odpovědnost za případné škody na zdraví, majetku a životním prostředí. **D. Specifikace a střety dané akcelerační oblasti** AO č.: AOS 13, AOV 26 Oblast: Ralsko Kraj: Liberecký kraj Uvedená akcelerační oblast vykazuje následující možné střety a rizika: konkrétní dopady na místní krajinu a charakter území: - možné střety s ochranou přírody a krajiny, - možné zásahy do života obyvatel a kvality bydlení. - možné kumulativní dopady s dalšími plánovanými záměry, - nedostatečné místní podklady a vyhodnoceni. Do uvedené oblasti mohou zasahovat: - prvky ÚSES, - migrační trasy živočichů, - chráněná území, - evropsky významné lokality (EVL), soustava Natura 2000, - významné krajinné prvky, - kvalitní zemědělská půda, - vodní zdroje, - krajinný ráz, - kulturní a historické hodnoty území, - ochranná pásma národních kulturních památek, - ochranná pásma UNESCO. Požaduji důsledné přehodnoceni navržené akcelerační oblasti a její vyloučeni z návrhu změny č. 2 ÚRP. **<u>E. Rozpor se zákony a právními předpisy ČR a EU</u>** Návrh může být v rozporu zejména s: · zákonem č. 500/2004 Sb., správní řád, · zákonem č. 100/2001 Sb., o posuzováni vlivů na životní prostředí (EIA), · zákonem č. 114/1992 Sb., o ochraně přírody a krajiny, · zákonem č. 334/1992 Sb., o ochraně zemědělského půdního fondu, · zákonem č. 283/2021 Sb., stavební zákon, · podmínkami směrnice EU RED III (nevhodně zvolená lokalita, nevyřešené dopady) · principem předběžné opatrnosti dle ČI. 191 SFEU, · právem na příznivé životní prostředí dle ČI. 35 Listiny základních práv a svobod, · právem na ochranu zdraví dle ČI. 31 Listiny základních práv a svobod, · právem na ochranu vlastnictví dle ČI. 11 Listiny základních práv a svobod. **Závěr**	

Poř. č.	Připomínkové místo	Číslo jednací	Článek	AO	Připomínka	Vyhodnocení
					Navržená akcelerační oblast má zásadní střety s přírodou, krajinou, vodou i kvalitou života obyvatel. Tyto problémy nejsou řešeny, ale pouze částečně zmírňovány. Návrh nemá dostatečné podklady, neřeší varianty řešeni a nedostatečně hodnotí kumulativní dopady. Z uvedených důvodů navrhuji vyloučení uvedené akcelerační oblasti z návrhu Změny č. 2 Územního rozvojového plánu ČR.	
8970.	Ruml Jiří	MMR-46255-2026-81	99czj 99czk	AOV56 AOV57	**Věc: Připomínka k návrhu Změny č. 2 Územního rozvojového plánu ČR (ÚRP ČR)** Podávám připomínku k návrhu vymezení akceleračních oblastí pro větrné elektrárny (VTE) v území: **AOV č. 56 Vrabčiny a AOV č. 57 Bílá skála, Plzeňský kraj** Na základě níže uvedených důvodů **nesouhlasím** s tímto návrhem změny č. 2 ÚRP ČR, který se týká vymezení akceleračních oblastí pro výrobu energie z obnovitelných zdrojů. Uvádím základní **důvody:** **1) Nedostatky návrhu** ○ návrh není dostatečně odůvodněn a **chybí konkrétní podklady** (zákon č. 500/2004 Sb.) ○ nebyly dostatečně posouzeny **dopady na životní prostředí** (zákon č. 100/2001 Sb.) ○ hrozí **narušení krajiny a přírody** (zákon č. 114/1992 Sb.) ○ návrh **nerespektuje ochranu hodnot území a kvalitu bydlení** (zákon č. 283/2021 Sb.) ○ nebyly posouzeny jiné **varianty řešení, zejména využití brownfieldů** (opuštěných a již narušených ploch) a návrh tak neodůvodněně zasahuje do volné krajiny ○ vychází **pouze z expertních odhadů** (počet věží, výkon, rozmístění) ○ návrh **řeší problémy až dodatečně**, místo aby jim předešel ○ nejsou dostatečně vyhodnoceny **kumulativní dopady více záměrů v území** **2) Příroda a krajina** ○ výskyt chráněných druhů (ptáci, netopýři) a zásah do migračních tras ○ narušení prvků ÚSES (biokoridory) ○ zásadní změna krajiny a její industrializace ○ dominantní stavby (až cca 250 m vysoké) viditelné na velké vzdálenosti ○ chybí posouzení nočního osvětlení ○ nedostatečně řešen kumulativní vliv více větrných elektráren **3) Voda a klima** ○ narušení vsakování vody do půdy a změna odtokových poměrů ○ zhoršení schopnosti krajiny zadržovat vodu a riziko vysychání krajiny ○ nedostatečné odstupy od vodních toků (prameny, studny, vrty) ○ chybí posouzení vlivu na mikroklima **4) Zemědělská půda** ○ zábor a znehodnocení kvalitní půdy ○ možné zásahy do půd I. a II. třídy ochrany (nejcennější půdy) ○ zhutnění půdy a zvýšení eroze a rozdělení (fragmentace) pozemků ○ nejasný stav a poškození meliorací **5) Dopady na obyvatele** ○ hluk a jeho dlouhodobý vliv ○ blikání stínů (stroboskopický efekt) ○ změna charakteru bydlení ○ pokles hodnoty nemovitostí ○ není dostatečně vysvětleno, jak byla stanovena vzdálenost od obytné zástavby	**Akceptováno částečně.** Akcelerační oblast AOV56 Vrabčiny byla zmenšena. Akcelerační oblast AOV57 Bílá skála zůstává v návrhu Z2 ÚRP beze změny. Akcelerační oblasti byly vymezeny na celostátní úrovni v Z2 ÚRP na základě Zadání Z2 ÚRP schváleného Vládou ČR. Vymezení akceleračních oblastí proběhlo na základě biologického posouzení konkrétních území podle § 11 odst. 3 resp. 4 ZOZE, jehož výsledky spolu s výsledky vyhodnocení vlivů na životní prostředí (SEA, Příloha č. 5 k odůvodnění Z2 ÚRP) byly zapracovány do návrhu Z2 ÚRP. Návrh Z2 ÚRP a jeho odůvodnění, návrh souvisejících územních opatření a jejich odůvodnění obsahují náležitosti v souladu s příslušnými právními předpisy, včetně správního řádu, stavebního zákona a dalších. Zpracování VVURÚ odpovídá obsahem i strukturou požadavkům obsaženým v příloze č. 4 stavebního zákona, včetně posouzení kumulativních a synergických vlivů, vlivů na zdraví a hodnocení nulové varianty (platné znění ÚRP) vůči variantě navrhované (Z2 ÚRP). Zadání Z2 ÚRP schválené Vládou ČR nepožadovalo jiná variantní řešení. Ustanovení § 4 odst. 3 ZOZE a čl. 15c směrnice RED III sice upřednostňují brownfieldy a degradované plochy, avšak nevylučují vymezení akcelerační oblasti na jiných pozemcích. Vymezení výhradně na degradovaných plochách nebylo s ohledem na prostorové nároky technologie větrných elektráren proveditelné. Samotný způsob vymezení akceleračních oblastí na základě podkladů (biologická posouzení, mapy citlivosti ptáků vůči výstavbě VTE zpracované ČSO, území významná pro netopýry dle podkladů ČESON, biotopy zvláště chráněných druhů velkých savců a další) a nařízení vlády č. 507/2025 Sb. minimalizuje vliv na složky životního prostředí. Pro všechny akcelerační oblasti jsou současně pořizována územní opatření, která obsahují opatření stanovená na základě biologických posouzení. Tato opatření dále zmírňují negativní vlivy, které nebylo možné vyloučit vymezením akcelerační oblasti. Podmínky v územních opatřeních zahrnují ochranu prvků lokálního ÚSES a všech biokoridorů, ochranu biotopů, ZPF a PUPFL, dále povinnost biologického dozoru, monitoring mortality ptáků a netopýrů, detekční systémy a další podmínky specifické vzhledem ke konkrétní akcelerační oblasti.

Poř. č.	Připomínkové místo	Číslo jednací	Článek	AO	Připomínka	Vyhodnocení
					6) Technická a bezpečnostní rizika o odlet ledu z rotorů v zimě o zásah bleskem o požáry zařízení (obtížně zvládnutelné zásahy) o pád části konstrukce o únik provozních kapalin o šíření požáru do krajiny o kontaminace půdy a vody Není jasné, kdo nese **odpovědnost za škody na zdraví a majetku.** **7) Kumulace vlivů** o sčítání hluku, zásahů do krajiny a vizuální zátěže o dopady více elektráren nejsou vyhodnoceny společně o výsledný dopad na životní prostředí i lidi může být výrazně vyšší **8) Rozpor se zákony ČR a EU** o správní řád (zákon č. 500/2004 Sb.) o ochrana přírody (zákon č. 114/1992 Sb.) o EIA (zákon č. 100/2001 Sb.) o ochrana půdy (zákon č. 334/1992 Sb.) o stavební zákon (zákon č. 283/2021 Sb.) o nesplnění podmínek směrnice EU RED III (nevhodně zvolená lokalita, nevyřešené dopady) o návrh může zasahovat do práva na příznivé životní prostředí a ochranu zdraví podle Listiny základních lidských práv a svobod (čl. 31, čl. 35, čl. 11) o porušení principu předběžné opatrnosti (čl. 191 SFEU), návrh je předkládán bez dostatečných podkladů a při existenci důvodných pochybností o jeho dopadech Navržená oblast **má zásadní střety s přírodou, krajinou, vodou i životem obyvatel.** Tyto problémy nejsou odstraněny, pouze částečně zmírňovány. Návrh nemá dostatečné podklady, neřeší varianty a nehodnotí kumulativní dopady, proto **požaduji vyloučení akcelerační oblasti z návrhu.**	Jedním z podkladů pro zpracování Z2 ÚRP byl dokument Akcelerační oblasti, předvýběr ploch k výstavbě VTE, Screening území ČR z hlediska ochrany krajinného rázu (Roman Bukáček, Simona Vondráčková, 2025). Při vymezování akceleračních oblastí byl krajinný ráz dále prověřován, a to s ohledem na hodnoty území. Vlivy na krajinný ráz pak byly dále vyhodnoceny v rámci VVURÚ, a to jak z hlediska navrhovaného souboru akceleračních oblastí jako celku, tak pro jednotlivá území v kartách akceleračních oblastí, které obsahují i mapy viditelnosti (Příloha SEA). Podmínky v územních opatřeních pak dále omezují barevné řešení doprovodných staveb a rozsah trvalých terénních úprav. V souvisejících územních opatření jsou stanoveny podmínky, které zajišťují ochranu protierozních opatření, funkčních melioračních zařízení, vodních toků a ploch a rovněž omezující možné terénní úpravy. Vzhledem k charakteru a rozsahu potenciálních záměrů se při naplnění podmínek nepředpokládá realizace zpevněných ploch v takovém rozsahu, který by mohl významně ovlivnit vodní režim v rámci akceleračních oblastí. V souladu s požadavky vodního zákona se v rámci procesu povolování záměru bude vyjadřovat vodoprávní úřad. Významné ovlivnění mikroklimatu se u akceleračních oblastí pro VTE ani FVE nepředpokládá. Ochrana ZPF je řešena v souvisejících územních opatřeních. Podmínkami je zajištěno, že nebudou vznikat neobhospodařovatelné zbytkové zemědělské pozemky ani pozemky bez přístupu k veřejně přístupné pozemní komunikaci. Dále je v nich požadavek na upřednostní nižších tříd ochrany ZPF při realizaci záměrů OZE a je stanovena maximální plocha dlouhodobého nebo trvalého odnětí ZPF pro záměry OZE v celé akcelerační oblasti. Souhlas s odnětím ze ZPF bude vydán v navazujícím řízení dle stavebního zákona. Při vymezení akceleračních oblastí nelze předjímat konkrétní technické parametry či přesné umístění záměrů OZE. Obavy z negativních vlivů hluku a stroboskopického efektu řeší podmínky stanovené ve všech územních opatřeních pro akcelerační oblasti pro VTE, které ukládají zpracování hlukové studie, studie působení stroboskopického efektu, včetně minimalizace shadow flicker efektu, a také omezují světelné zatížení. Akcelerační oblasti pro VTE byly vymezeny s odstupem alespoň 500 m od obytné zástavby s ohledem na snížení rizik pro obyvatele. V případě, že by záměr nesplňoval zákonné hygienické limity (nařízení vlády č. 272/2011 Sb., o ochraně zdraví před nepříznivými účinky hluku a vibrací) a další požadavky vyplývající z příslušných právních předpisů (např. požární bezpečnost) a současně podmínky v územním opatření, nemůže být povolen. Odpovědnost za škody má provozovatel větrné elektrárny, který odpovídá za její technický stav a bezpečnost provozu podle občanského zákoníku (zákon č. 89/2012 Sb.).

Poř. č.	Připomínkové místo	Číslo jednací	Článek	AO	Připomínka	Vyhodnocení
						Vymezení akcelerační oblasti v ÚRP nezakládá možnost vyvlastnění ani právo na výstavbu VTE a nevylučuje jiné využití území. Nebylo prokázáno, že by instalace VTE měla významný negativní vliv na cenu nemovitostí či provádění investic. Lokální dopady na cenu nemovitostí konkrétních záměrů nelze posuzovat na koncepční úrovni při vymezování akceleračních oblastí v ÚRP. Návrh Změny č. 2 ÚRP byl připraven v souladu s platnou legislativou ČR a EU, včetně správního řádu, stavebního zákona, zákona č. 249/2025 Sb. (ZOZE) zákona č. 114/1992 Sb. (ZOPK), směrnice RED III, směrnice o ochraně volně žijících ptáků a směrnice o stanovištích. Vymezení akceleračních oblastí a podmínky v územních opatřeních jsou stanoveny na základě zákona a v jeho mezích. Dopad na veřejné zájmy byl posouzen VVURÚ.
8971.	Pokorná Kateřina	MMR-46256-2026-81	99czzg	AOV83	**<u>Text připomínky</u>** Podatel nesouhlasí s vymezením akcelerační oblasti AOV83 a žádá, aby tato akcelerační oblast nebyla ve Změně č. 2 Územního rozvojového plánu vymezena a aby nebylo vydáno územní opatřeni AOV83. **<u>Odůvodněni uplatněné připomínky</u>** **<u>1. Direktivní vymezení AOV</u>** Podatel se domnívá, že není nezbytné (a neplyne to ani ze směrnice EU RED III), aby akcelerační oblasti pro VTE (dále jen „AOV“) byly vymezeny direktivně na celostátní úrovni. Je naprosto dostačující, když by Změna č. 2 Územního rozvojového plánu (dále jen „Změna č. 2“) dala obcím povinnost, aby prověřily možnosti vymezení AOV v územních plánech. Na základě tohoto pokynu by samosprávy znalé místních poměrů po dohodě s občany vymezily vhodné lokality pro VTE. Díky tomu by byly zohledněny s potřebnou pečlivostí a v nutné podrobnosti zásahy do veřejných zájmů, které není možné na úrovni Změny č. 2 zhodnotit, neboť to její velké měřítko neumožňuje. **<u>2. Diskriminační vymezení AOV</u>** Ve Změně č. 2 ÚRP není dostatečně vysvětleno, proč je třeba vymezit akcelerační oblasti právě tak, jak to činí Změna č. 2, jinými slovy není pochopitelné, proč právě počet AOV, se kterým Změna č. 2 počítá, povede ke splnění klimatických a energetických cílů a proč vymezení jiné oblasti již není zapotřebí nebo proč by klimatické a energetické cíle nemohly být plněny i bez AOV83, když není ke splnění těchto cílů (které ani nejsou ve Změně č. 2 specifikovány) zapotřebí ani o jednu AOV více. Lokalita, kde je AOV83 přitom není nijak výjimečná z hlediska potenciálu pro VTE (nebo alespoň není ve Změně č. 2 přesvědčivě popsáno, proč se AOV83 svým větrným potenciálem tak výrazně odlišuje od dalších oblastí, kde AOV vymezeny nebyly). Lze tedy předpokládat, že existují i jiné shodné oblasti, kde však z nejasných důvodů AOV nebyly vymezeny. To považuje podatel za diskriminační. Diskriminovány jsou i samosprávy, na jejichž území jsou AOV vymezeny. Vymezení AOV totiž představuje jakousi stavební uzávěru, kdy obec nemůže v dotčeném území měnit územní plán podle svých potřeb, ale musí respektovat vymezenou AOV. Vedle toho pak nebudou investoři VTE motivováni, aby s obcí uzavřeli férovou plánovací smlouvu a poskytli obci a jejím občanům dostatečné kompenzace za negativní dopady provozu VTE. Záměry VTE povolované v AOV totiž budou protežovány a jejich výstavba výrazně usnadněna. Tato diskriminace přímo ovlivňuje i občany samospráv.	**Akceptováno částečně.** Akcelerační oblast AOV83 Chorušice byla zmenšena. Akcelerační oblasti byly vymezeny na celostátní úrovni v Z2 ÚRP na základě Zadání Z2 ÚRP schváleného Vládou ČR. Vymezení akceleračních oblastí proběhlo na základě biologického posouzení konkrétních území podle § 11 odst. 3 resp. 4 ZOZE, jehož výsledky spolu s výsledky vyhodnocení vlivů na životní prostředí (SEA, Příloha č. 5 k odůvodnění Z2 ÚRP) byly zapracovány do návrhu Změny č. 2 ÚRP. Oblasti, u nichž autorizované osoby identifikovaly významné negativní nebo kumulativní vlivy, byly ze Z2 ÚRP vyloučeny (odůvodnění Z2 ÚRP, odst. 32). Zpracování VVURÚ odpovídá obsahem i strukturou požadavkům obsaženým v příloze č. 4 stavebního zákona, včetně posouzení kumulativních a synergických vlivů. Ve VVURÚ (včetně SEA) byly posuzovány akcelerační oblasti, nikoliv konkrétní záměry, a podrobnost odpovídá měřítku ÚRP a územních opatření. Vymezení akcelerační oblasti v ÚRP nezakládá právo na výstavbu VTE ani nevylučuje jiné využití území. Při vymezení akceleračních oblastí nelze předjímat konkrétní technické parametry či přesné umístění záměrů OZE. Obavy z negativních vlivů hluku a stroboskopického efektu řeší podmínky stanovené ve všech územních opatřeních pro akcelerační oblasti pro VTE, které ukládají zpracování hlukové studie, studie působení stroboskopického efektu, včetně minimalizace shadow flicker efektu. V případě, že by záměr nesplňoval zákonné hygienické limity (nařízení vlády č. 272/2011 Sb., o ochraně

Poř. č.	Připomínkové místo	Číslo jednací	Článek	AO	Připomínka	Vyhodnocení
					3. Nedostatečné posouzení vlivů Vymezení AOV s největší pravděpodobností povede k tomu, že záměry VTE v nich umisťované budou upřednostňovány a nedojde už nikdy k řádnému posouzení jejich negativních dopadů na životní prostředí, na zdraví a životy lidí. Proto by mělo být vyhodnocení vlivů Změny č. 2 a územního opatření pro AOV83 extrémně podrobné a kvalitní, prakticky na úrovni EIA. Překážkou pro takové podrobné posouzení je ale fakt, že je měřítko Územního rozvojového plánu příliš velké a neumožňuje skutečně posoudit dopady vymezení AOV (jiné by to bylo na úrovni územního plánu, resp. v procesu EIA se znalostí konkrétního záměru). Vzhledem k tomu, že na vymezení akceleračních oblastí naváže zrychlené a zjednodušené povolovací řízení před Dopravním a energetickým stavebním úřadem (DESÚ), v rámci kterého bude úřad prakticky pouze ověřovat, zda jsou záměry v souladu s vágními a nicneříkajícími podmínkami územního opatření AOV83. V souladu s těmito obecnými podmínkami ale budou téměř jakékoliv záměry, což znamená, že vlivy VTE realizovaných v AOV83 nebudou nikdy reálně posouzeny. Podatel se domnívá, že je nezbytné, aby všechny vlivy VTE byly skutečně a podrobně posouzeny. Vágní posouzení Změny č. 2 nebo územního opatření AOV83 je naprosto nedostatečné. Podatel se domnívá, že vadné posouzení dopadů VTE může mít nejen přímý vliv na jeho zdraví včetně psychické pohody, ale také to může ovlivnit socioekonomický rozvoj obce, ve které žije. Podatel ještě připomíná, že nedošlo ke kumulativnímu zhodnocení vlivů v důsledku vymezení tří AOV v těsné blízkosti (AOV82, AOV83 a AOV84). **4. Zanedbatelné pozitivní vlivy vymezení AO** V odůvodnění Změny č. 2 ani územního opatření není možné dohledat vyčíslení přínosu AOV82 pro snížení energetické závislosti anebo snížení produkce CO2. Ve vyhodnocení vlivů územního opatření AOV82 se ale uvádí k pozitivním vlivům (přínosům) vymezení AOV a realizace VTE: „*Zanedbatelný až mírně pozitivní vliv k ochraně klimatu uplatnění AO se uplatní v globálním měřítku, tedy i z hlediska přeshraničního působení*.“ V dokumentaci Změny č. 2 a územního opatření je tedy přiznáno, že přínosy VTE realizovaných v AOV83 budou zanedbatelné, byť chybí konkrétní čísla. V takové situaci není pochopitelné, jak mohl zájem na vymezení AOV83 převážit nad ostatními konkrétně specifikovanými veřejnými zájmy, které naopak výstavba VTE ovlivní výrazně (byť to nekvalitně zpracované vyhodnocení Změny č. 2 a územního opatření nepřiznává). Dále se ve vyhodnocení územního opatření AOV83 uvádí: „*Vlivy na ovzduší v době výstavby zanedbatelné (prašnost při přesunu zemin, emise ze spalování PHM, sekundární prašnost), v době provozu mírně pozitivní z důvodu náhrady spalovacích zdrojů při výrobě el. energie*.“ Vzhledem k tomu, že se ve vyhodnocení uvádí, že vliv AOV83 na ochranu klimatu bude zanedbatelný, bude logicky zanedbatelný rozsah, ve kterém VTE realizované v AOV83 nahradí spalovací zdroje. Změna č. 2 ani územní opatření tento závěr nevyvrací, neobsahují totiž vyčíslení toho, v jak velkém rozsahu VTE realizované v AOV83 nahradí spalovací zdroje a jaký přesně vliv bude mít tato náhrada na cíle sledované Změnou č. 2, tedy snížení energetické závislosti ČR a snížení produkce CO_2. Je také třeba řádně vyhodnotit, proč těchto cílů nelze dosáhnout jinými způsoby (zvýšení počtu bloků JEDU, popř. JETE, rozvoj vodíkové infrastruktury v souladu s Vodíkovou strategií ČR, větší důraz na rozvoj FVE). Proto ani blíže nespecifikovaná náhrada spalovacích zdrojů není důvod, proč by měl zájem na vymezení AOV83 převážit nad jinými zájmy v území. **5. Výška VTE a rozloha AO** Ve Změně č. 2 ani v územním opatření pro AOV83 není vysvětleno, proč byla zvolena právě tato rozloha AO a proč má AOV právě tyto konkrétní hranice a proč právě toto vymezení AOV povede ke splnění cílů Změny č. 2. Jinými slovy není vysvětleno, proč nemůže být AO vymezena jiným způsobem tak, aby kupř. byly VTE umisťovány v dostatečné vzdálenosti od zastavěného území a zastavitelných ploch podle územních plánů (min 1,5 km) a není porovnáno, zda by toto jiné vymezení AOV třeba také nevedlo ke	zdraví před nepříznivými účinky hluku a vibrací) a současně podmínky v územním opatření, nemůže být povolen. Jedním z podkladů pro zpracování Z2 ÚRP byl dokument Akcelerační oblasti, předvýběr ploch k výstavbě VTE, Screening území ČR z hlediska ochrany krajinného rázu (Roman Bukáček, Simona Vondráčková, 2025). Při vymezování akceleračních oblastí byl krajinný ráz dále prověřován, a to s ohledem na hodnoty území. Vlivy na krajinný ráz pak byly dále vyhodnoceny v rámci VVURÚ, a to jak z hlediska navrhovaného souboru akceleračních oblastí jako celku, tak pro jednotlivá území v kartách akceleračních oblastí, které obsahují i mapy viditelnosti (Příloha SEA). Podmínky v územních opatřeních pak dále omezují barevné řešení doprovodných staveb a rozsah trvalých terénních úprav. Samotný způsob vymezení akceleračních oblastí na základě podkladů (biologická posouzení, mapy citlivosti ptáků vůči výstavbě VTE zpracované ČSO, území významná pro netopýry dle podkladů ČESON, biotopy zvláště chráněných druhů velkých savců a další) a nařízení vlády č. 507/2025 Sb. minimalizuje vliv na složky životního prostředí. Pro všechny akcelerační oblasti jsou současně pořizována územní opatření, která obsahují opatření stanovená na základě biologických posouzení. Tato opatření dále zmírňují negativní vlivy, které nebylo možné vyloučit vymezením akcelerační oblasti. Podmínky v územních opatřeních zahrnují ochranu prvků lokálního ÚSES a všech biokoridorů, ochranu biotopů, ZPF a PUPFL, dále povinnost biologického dozoru, monitoring mortality ptáků a netopýrů, detekční systémy a další podmínky specifické vzhledem ke konkrétní akcelerační oblasti. V souvisejících územních opatření jsou stanoveny podmínky, které zajišťují ochranu protierozních opatření, funkčních melioračních zařízení, vodních toků a ploch a rovněž omezující možné terénní úpravy. Vzhledem k charakteru a rozsahu potenciálních záměrů se při naplnění podmínek nepředpokládá realizace zpevněných ploch v takovém rozsahu, který by mohl významně ovlivnit vodní režim v rámci akceleračních oblastí. V souladu s požadavky vodního zákona se v rámci procesu povolování záměru bude vyjadřovat vodoprávní úřad. Významné ovlivnění mikroklimatu se u akceleračních oblastí pro VTE ani FVE nepředpokládá. Ochrana ZPF je řešena v souvisejících územních opatřeních. Podmínkami je zajištěno, že nebudou vznikat neobhospodařovatelné zbytkové zemědělské pozemky ani pozemky bez přístupu k veřejně přístupné pozemní komunikaci.

Poř. č.	Připomínkové místo	Číslo jednací	Článek	AO	Připomínka	Vyhodnocení
					splnění cílů Změny č. 2. Podatel se domnívá, že to ale vzhledem k nespecifičnosti cílů Změny č. 2 není ani možné, proto by také vůbec neměla být AOV83 vymezena. **<u>6. Hluková zátěž, vibrace a stroboskopický efekt</u>** Podatel zásadně nesouhlasí s tím, že Změna č. 2 ani příslušné územní opatření vůbec neřeší negativní dopady hluku. Hluk totiž Změna č. 2 chápe jako normální integrální součást VTE, bez které to prostě nejde a je třeba se s tím smířit. Tento přístup nejlépe demonstruje přirovnání hluku z VTE k v podstatě příjemnému „šumění lesa“, které mohou zaregistrovat jen neurotické osoby. Podatel se proto domnívá, že hlukové vlivy nebyly zhodnoceny a ve skutečnosti to ani není možné bez znalosti konkrétního projektu. Podatel zdůrazňuje, že nepovažuje za dostatečné, aby byla hluková zátěž řešena až v hlukové studii zpracované investorem. Takový přístup není schopný zajistit reálnou ochranu lidského zdraví. Podatel dále nesouhlasí s tím, že vůbec nedošlo k posouzení vlivů infrazvuku, nízkofrekvenčního hluku a vibrací, ačkoliv odborné studie upozorňují na rizika spojená s těmito doprovodnými jevy provozu VTE. Podatel se domnívá, že nebyl ani řádně zhodnocen vliv vibrací na nemovitosti. Stejně tak nebyl řádně posouzen z hlediska vlivů tzv. stroboskopický efekt, kdy se posouzení zejména nezaměřilo na obtěžující dopady stroboskopického efektu. **<u>7. Vlivy na krajinný ráz</u>** Větrné elektrárny mají zásadní vlivy na krajinný ráz. Ve Vyhodnocení vlivů územního opatření AOV83 se uvádí: “*Z analýzy viditelnosti vyplývá, že hodnocené území se vyznačuje vysokou koncentrací kulturně-historických hodnot a zároveň velmi citlivým vztahem ke krajině Kokořínska a k ikonické dominantě Bezdězu. V bezprostředním okolí se uplatňuje kostel Nanebevzetí Panny Marie, kostel sv. Jakuba Většího, fara, kaple Nejsvětější Trojice, zámek a historická venkovská zástavba. Ve vzdálenosti do 2 km navazují kostel sv. Martina, radnice, sokolovna a další objekty utvářející obraz sídla. V širším území do 5 km a 15 km se pak prosazuje mimořádně bohatý soubor památek, včetně hradu Kokořín, hradu Houska, hradišť, kostelů, tvrzí, zámků a historických areálů. Rozhodující hodnotou je zde ochrana vnitřní scenérie Kokořínska a nerušených výhledů na Bezděz. Současně je třeba zachovat obraz Mšena a jeho historického jádra v krajině, včetně vazeb na příjezdové komunikace, turistické trasy a další frekventovaná místa, odkud se uplatňují ikonické pohledy na město i na širší krajinný rámec. Bezděz zde nepůsobí jen jako vzdálená dominanta, ale jako jeden z hlavních určujících prvků krajinné identity celého prostoru.*” Jak je možné, že všechny tyto vlivy jsou hodnoceny jako zanedbatelné, když přitom VTE budou představovat novou dominantu, která jednoznačně výrazně ovlivní krajinu, to není ve Změně č. 2 ani v územním opatření vysvětleno. Vliv VTE na krajinný ráz bude mít ještě další dopady – již napořád bude hodnota krajinného rázu snížena, takže bude možné do území umisťovat i další záměry, které by jinak kvůli ochraně krajinného rázu nebyly přípustné. **<u>8. Vlivy na zvířata</u>** VTE velmi silně ovlivňují jak ptáky a letouny, tak savce a hmyz, dokonce i obojživelníky aj. Vyhodnocení územního opatření AOV83 však všechny tyto vlivy zlehčuje. Vyhodnocení proto nelze považovat za dostatečné. V území, kde má být AOV vymezena se nachází řada ptáků i letounů. Jejich úmrtí ale Změna č. 2 chápe jako integrální a v podstatě běžnou součást provozu VTE, se kterou je třeba se smířit a příliš ji neřešit. Ve vztahu k ptákům územní opatření neobsahuje žádná reálná a funkční kompenzační opatření. V podstatě jen počítá s tím, že pro ochranu ptáků bude použito „vhodné technické řešení". Tím se zřejmě myslí odpuzovače, ale není vůbec vysvětleno, v jaké míře tyto odpuzovače zamezí střetům ptáků s lopatkami VTE. Jiným opatřením má být zařízení, které zastaví roztočený rotor, ale ani zde není blíže popsáno, jak přesně bude zajištěno, aby tento mechanismus byl skutečně funkční.	Dále je v nich požadavek na upřednostní nižších tříd ochrany ZPF při realizaci záměrů OZE a je stanovena maximální plocha dlouhodobého nebo trvalého odnětí ZPF pro záměry OZE v celé akcelerační oblasti. Souhlas s odnětím ze ZPF bude vydán v navazujícím řízení dle stavebního zákona.

Poř. č.	Připomínkové místo	Číslo jednací	Článek	AO	Připomínka	Vyhodnocení
					Jde-li o letouny, pak je opatřením k jejich ochraně monitoring provádění provozovatelem VTE. Takové opatření není vůbec schopno netopýry ochránit, ačkoliv právě netopýři jsou extrémně ohroženi VTE. Pro savce představují VTE především vizuální bariéru v území, čímž omezují jich migraci, a vedle toho je nepříznivě ovlivňují hlukové dopady provozu VTE a vibrace. Kromě toho VTE mohou poškodit i jejich biotopy, neboť ovlivňují lokální klima a tím i ekosystémy. Odůvodnění Změny č. 2 ani územního opatření nevysvětluje, proč dostala AOV83 přednost před ochranou zvířat. **9. Vlivy na vodní poměry a lokální klima** Ve vyhodnocení vlivů Změně č. 2 ani územního opatření AOV83 není popsáno, jak byly hodnoceny vlivy VTE na spodní vody a celkově na vodní poměry a na jejich možné změny v důsledku výstavby a provozu VTE. V době, kdy se celá ČR potýká s extrémními suchy a vody je stále méně, je třeba tuto otázku brát velmi vážně a rozhodně nelze pouze stroze konstatovat, že VTE mají přednost, „protože mají prostě přednost". Je totiž faktem, že VTE, zejména ty extrémně vysoké, mají železobetonové základy, které jsou schopny vodní poměry v krajině narušit. Pro VTE se také buduje infrastruktura, která také může narušit tok podzemní vody anebo snížit množství vody proudící do blízkých vodních toků nebo vodních zdrojů. Výstavba VTE také odstraňuje ochranné vrstvy půdy a podloží, čímž činí podzemní vodu pod nimi zranitelnější vůči znečištění z úniků nebo rozlitých látek z vozidel nebo zařízení použitých k jejich výstavbě a vůči únikům a látkám z turbín a související infrastruktury během provozu. Je také známo, že VTE velmi výrazně ovlivňují klima ve svém okolí (negativně). Jedná se především o dopady na teplotu zemského povrchu, fyzikálně-chemické vlastnosti půdy, rychlost větru, vlhkost a srážky. Větrné elektrárny na pevnině mají významný oteplovací vliv na teplotu zemského povrchu v noci. V důsledku zhoršování fyzikálně-chemických vlastností půdy dochází k vysušování lokalit nacházejících se u VTE. Půdní vlhkost navíc ovlivňuje rovnováhu ekosystému, což ohrožuje ekologickou stabilitu krajiny a některé druhy zvířat. Z vyhodnocení územního opatření AOV83 ani Změny č. 2 jako celku ani z jejich odůvodnění není vůbec zřejmé, jak bylo s těmito fakty naloženo. **10. Vlivy na zemědělský půdní fond** Ve vyhodnocení územního opatření se uvádí: „Přítomnost ZPF převažuje v I. a II. třídě ochrany, nepatrné zábory také v III. až V. třídě ochrany. S ohledem na velmi nízký rozsah záborů ve vyšší třídě ochrany dále neřešeno. V případě VTE a doprovodných staveb (rozvoden, úložišť el. energie, komunikací apod.) v AO je zábor pro zajištění bezpečnosti hodnocení považován za trvalý. Uplatnění AO nebude mít vliv na ekologické funkce půdy. Zábor půdy je s ohledem na relativně malou výměru a na rozlohu zemědělské půdy v AO a jejím okolí považován za mírně negativní vliv." Rozsah záborů je přitom následující: | Označení plochy / koridoru	Rozloha plochy / koridoru (ha)	Navržené využití	Odhad záboru (ha)	Odhad záboru podle tříd ochrany (ha)					Odhad výměry záboru, na které bude provedena rekultivace na zemědělskou půdu (ha)
				I.	II.	III.	IV.	V.	
% zastoupení	100		87,50	36,26	46,69	1,49	2,00	1,06	0%
AOV83	1261,6	VTE	7,73	3,20	4,12	0,13	0,18	0,09	0,00	

Poř. č.	Připomínkové místo	Číslo jednací	Článek	AO	Připomínka	Vyhodnocení
					Podle názoru podatele nelze považovat trvalé zničení téměř 7,5 hektarů cenné půdy (tento odhad může být navíc podhodnocen) za něco, co není třeba řešit. Takové zdůvodnění záborů je bizarní a nedostačuje požadavkům v § 4 odst. 3 zákona č. 334/1992 Sb., o ochraně ZPF, kde se mj. uvádí, že zemědělskou půdu I. a II. třídy ochrany lze v územně plánovací dokumentaci určit k jinému než zemědělskému účelu nebo odejmout pouze v případech, kdy jiný veřejný zájem výrazně převažuje nad veřejným zájmem ochrany zemědělského půdního fondu. Podatel se ze Změny č. 2 ani územního opatření AOV83 a jejich odůvodnění nedozvěděl, jak bylo doloženo, že výrazně převažuje veřejný zájem na realizaci VTE nad zájmem na ochraně cenných částí ZPF. Nezjistil ani to, jak zábor ZPF přispěje k tomu, aby byly zmírněny dopady změny klimatu nebo aby byla zvýšena energetická soběstačnosti ČR (a v jakém rozsahu se tak stane). Podatel také neví, proč není možné VTE realizovat jinde, kde by k záborům cenných půd nedošlo. Na uvedené otázky by měla Změna č. 2 odpovědět velmi přesně nebo akcelerační oblast nevymezovat a ponechat vše na územní plány a povolovací řízení, kde budou moct být zábory skutečně podrobně posouzeny a vyhodnoceny. **11. Další připomínky podatele:**	
8972.	Střihavková Kamila	MMR-46257-2026-81	99czzh	AOV84	Podatel nesouhlasí s vymezením akcelerační oblasti AOV84 a žádá, aby tato akcelerační oblast nebyla ve Změně č. 2 Územního rozvojového plánu vymezena a aby nebylo vydáno územní opatření AOV84. **Odůvodnění uplatněné připomínky** 1. **Direktivní vymezení AOV** Podatel namítá, že není nezbytné (a neplyne to ani ze směrnice EU RED III), aby akcelerační oblasti pro VTE (dále jen „AOV“) byly vymezeny direktivně na celostátní úrovni. Je naprosto dostačující, když by Změna č. 2 Územního rozvojového plánu (dále jen „Změna č. 2“) dala obcím povinnost, aby prověřily možnosti vymezení AOV v územních plánech. Na základě tohoto pokynu by samosprávy znalé místních poměrů po dohodě s občany vymezily vhodné lokality pro VTE. Díky tomu by byly zohledněny s potřebnou pečlivostí a v nutné podrobnosti zásahy do veřejných zájmů, které není možné na úrovni Změny č. 2 zhodnotit, neboť to její velké měřítko neumožňuje. 2. **Diskriminační vymezení AOV** Ve Změně č. 2 ÚRP není dostatečně vysvětleno, proč je třeba vymezit akcelerační oblasti právě tak, jak to činí Změna č. 2, jinými slovy není pochopitelné, proč právě počet AOV, se kterým Změna č. 2 počítá, povede ke splnění klimatických a energetických cílů a proč vymezení jiné oblasti již není zapotřebí nebo proč by klimatické a energetické cíle nemohly být plněny i bez AOV84, když není ke splnění těchto cílů (které ani nejsou ve Změně č. 2 specifikovány) zapotřebí ani o jednu AOV více. Lokalita, kde je AOV84 přitom není nijak výjimečná z hlediska potenciálu pro VTE (nebo alespoň není ve Změně č. 2 přesvědčivě popsáno, proč se AOV84 svým větrným potenciálem tak výrazně odlišuje od dalších oblastí, kde AOV vymezeny nebyly). Lze tedy předpokládat, že existují i jiné shodné oblasti, kde však z nejasných důvodů AOV nebyly vymezeny. To považuje podatel za diskriminační. Diskriminovány jsou i samosprávy, na jejichž území jsou AOV vymezeny. Vymezení AOV totiž představuje jakousi stavební uzávěru, kdy obec nemůže v dotčeném území měnit územní plán podle svých potřeb, ale musí respektovat vymezenou AOV. Vedle toho pak nebudou investoři VTE motivováni, aby s obcí uzavřeli férovou plánovací smlouvu a poskytli obci a jejím občanům dostatečné kompenzace za negativní dopady provozu VTE. Záměry VTE povolované v AOV totiž budou protežovány a jejich výstavba výrazně usnadněna. Tato diskriminace přímo ovlivňuje i občany samospráv. 3. **Nedostatečné posouzení vlivů**	**Akceptováno.** Akcelerační oblast AOV84 Doubravice byla vypuštěna.

Poř. č.	Připomínkové místo	Číslo jednací	Článek	AO	Připomínka	Vyhodnocení
					Vymezení AOV s největší pravděpodobností povede k tomu, že záměry VTE v nich umisťované budou upřednostňovány a nedojde už nikdy k řádnému posouzení jejich negativních dopadů na životní prostředí, na zdraví a životy lidí. Proto by mělo být vyhodnocení vlivů Změny č. 2 a územního opatření pro AOV84 extrémně podrobné a kvalitní, prakticky na úrovni EIA. Překážkou pro takové podrobné posouzení je ale fakt, že je měřítko Územního rozvojového plánu příliš velké a neumožňuje skutečně posoudit dopady vymezení AOV (jiné by to bylo na úrovni územního plánu, resp. v procesu EIA se znalostí konkrétního záměru). Vzhledem k tomu, že na vymezení akceleračních oblastí naváže zrychlené a zjednodušené povolovací řízení před Dopravním a energetickým stavebním úřadem (DESÚ), v rámci kterého bude úřad prakticky pouze ověřovat, zda jsou záměry v souladu s vágními a nicneříkajícími podmínkami územního opatření AOV84. V souladu s těmito obecnými podmínkami ale budou téměř jakékoliv záměry, což znamená, že vlivy VTE realizovaných v AOV84 nebudou nikdy reálně posouzeny. Podatel se domnívá, že je nezbytné, aby všechny vlivy VTE byly skutečně a podrobně posouzeny. Vágní posouzení Změny č. 2 nebo územního opatření AOV84 je naprosto nedostatečné. Podatel se domnívá, že vadné posouzení dopadů VTE může mít nejen přímý vliv na jeho zdraví včetně psychické pohody, ale také to může ovlivnit socioekonomický rozvoj obce, ve které žije. **4. Zanedbatelné pozitivní vlivy vymezení AO** V odůvodnění Změny č. 2 ani územního opatření není možné dohledat vyčíslení přínosu AOV84 pro snížení energetické závislosti anebo snížení produkce CO2. Ve vyhodnocení vlivů územního opatření AOV84 se ale uvádí k pozitivním vlivům (přínosům) vymezení AOV a realizace VTE: „*Zanedbatelný až mírně pozitivní vliv k ochraně klimatu uplatnění AO se uplatní v globálním měřítku, tedy i z hlediska přeshraničního působení*.“ V dokumentaci Změny č. 2 a územního opatření je tedy přiznáno, že přínosy VTE realizovaných v AOV84 budou zanedbatelné, byť chybí konkrétní čísla. V takové situaci není pochopitelné, jak mohl zájem na vymezení AOV84 převážit nad ostatními konkrétně specifikovanými veřejnými zájmy, které naopak výstavba VTE ovlivní výrazně (byť to nekvalitně zpracované vyhodnocení Změny č. 2 a územního opatření nepřiznává). Dále se ve vyhodnocení územního opatření AOV84 uvádí: „*Vlivy na ovzduší v době výstavby zanedbatelné (prašnost při přesunu zemin, emise ze spalování PHM, sekundární prašnost), v době provozu potenciálně mírně pozitivní z důvodu náhrady spalovacích zdrojů při výrobě el. Energie*.“ Vzhledem k tomu, že se ve vyhodnocení uvádí, že vliv AOV84 na ochranu klimatu bude zanedbatelný, bude logicky zanedbatelný rozsah, ve kterém VTE realizované v AOV84 nahradí spalovací zdroje. Změna č. 2 ani územní opatření tento závěr nevyvrací, neobsahují totiž vyčíslení toho, v jak velkém rozsahu VTE realizované v AOV84 nahradí spalovací zdroje a jaký přesně vliv bude mít tato náhrada na cíle sledované Změnou č. 2, tedy snížení energetické závislosti ČR a snížení produkce CO2. Je také třeba řádně vyhodnotit, proč těchto cílů nelze dosáhnout jinými způsoby (zvýšení počtu bloků JEDU, popř. JETE, rozvoj vodíkové infrastruktury v souladu s Vodíkovou strategií ČR, větší důraz na rozvoj FVE). Proto ani blíže nespecifikovaná náhrada spalovacích zdrojů není důvod, proč by měl zájem na vymezení AOV18 převážit nad jinými zájmy v území. **5. Výška VTE a rozloha AO** Ve Změně č. 2 ani v územním opatření pro AOV84 není vysvětleno, proč byla zvolena právě tato rozloha AO a proč má AOV právě tyto konkrétní hranice a proč právě toto vymezení AOV povede ke splnění cílů Změny č. 2. Jinými slovy není vysvětleno, proč nemůže být AO vymezena jiným způsobem tak, aby kupř. byly VTE umisťovány v dostatečné vzdálenosti od zastavěného území a zastavitelných ploch podle územních plánů (min 1,5 km) a není porovnáno, zda by toto jiné vymezení AOV třeba také nevedlo ke splnění cílů Změny č. 2. Podatel se domnívá, že to ale vzhledem k nespecifičnosti cílů Změny č. 2 není ani možné, proto by také vůbec neměla být AOV84 vymezena. **6. Hluková zátěž, vibrace a stroboskopický efekt**	

Poř. č.	Připomínkové místo	Číslo jednací	Článek	AO	Připomínka	Vyhodnocení
					Podatel zásadně nesouhlasí s tím, že Změna č. 2 ani příslušné územní opatření vůbec neřeší negativní dopady hluku. Hluk totiž Změna č. 2 chápe jako normální integrální součást VTE, bez které to prostě nejde a je třeba se s tím smířit. Tento přístup nejlépe demonstruje přirovnání hluku z VTE k v podstatě příjemnému „šumění lesa“, které mohou zaregistrovat jen neurotické osoby. Podatel se proto domnívá, že hlukové vlivy nebyly zhodnoceny a ve skutečnosti to ani není možné bez znalosti konkrétního projektu. Podatel zdůrazňuje, že nepovažuje za dostatečné, aby byla hluková zátěž řešena až v hlukové studii zpracované investorem. Takový přístup není schopný zajistit reálnou ochranu lidského zdraví. Podatel dále nesouhlasí s tím, že vůbec nedošlo k posouzení vlivů infrazvuku, nízkofrekvenčního hluku a vibrací, ačkoliv odborné studie upozorňují na rizika spojená s těmito doprovodnými jevy provozu VTE. Podatel se domnívá, že nebyl ani řádně zhodnocen vliv vibrací na nemovitosti. Stejně tak nebyl řádně posouzen z hlediska vlivů tzv. stroboskopický efekt, kdy se posouzení zejména nezaměřilo na obtěžující dopady stroboskopického efektu. **7. Vlivy na krajinný ráz** Větrné elektrárny mají zásadní vlivy na krajinný ráz. Ve Vyhodnocení vlivů územního opatření AOV84 se uvádí: “*Z analýzy viditelnosti vyplývá, že hodnocené území se vyznačuje mimořádně citlivým vztahem ke krajině CHKO Kokořínsko a k ikonické dominantě Bezděz, přičemž současně obsahuje vysokou koncentraci kulturněhistorických hodnot. V bezprostředním okolí se nachází hradiště Hradiště, kostel Narozeni Panny Marie, kostel sv. Václava s farou, kaple Nejsvětější Trojice a historická venkovská zástavba. Ve vzdálenosti do 2 km navazuji kostel povýšeni sv. Kříže, pivovar a zámek. V širším území do 5 km se uplatňují další významné památky, včetně hradu Houska, hradiště Hrádek, kostelů, sochařských děl a zříceniny kostela Nejsvětější Trojice. Ve vzdálenosti do 15 km se pak koncentrují zásadní dominanty širšího regionu, zejména areál hradu Bezděz, hrad Kokořín, hrad Michalovice, hradiště a rozsáhlý soubor sakrálních i světských staveb. Území je přímým kontaktním prostorem okrajů CHKO Kokořínsko a současně prostorem, v němž je nutné zachovat nerušené výhledy na Bezděz i jeho pozadí při pohledech z ještědského hřbetu v ose severovýchod-jihozápad. Zároveň je třeba respektovat obraz Mšena a scenérie Kokořínska jako celku. Jde tedy o území, kde se střetává vysoká koncentrace památek s mimořádně citlivým krajinným kontextem*." Jak je možné, že všechny tyto vlivy jsou hodnoceny jako zanedbatelné, když přitom VTE budou představovat novou dominantu, která jednoznačně výrazně ovlivní krajinu, to není ve Změně č. 2 ani v územním opatření vysvětleno. Vliv VTE na krajinný ráz bude mít ještě další dopady – již napořád bude hodnota krajinného rázu snížena, takže bude možné do území umisťovat i další záměry, které by jinak kvůli ochraně krajinného rázu nebyly přípustné. **8. Další negativní vlivy AOV84**:	
8973.	Kludka Petr	MMR-46258-2026-81	99czzg	AOV83	**Text připomínky** Podatel nesouhlasí s vymezením akcelerační oblasti AOV83 a žádá, aby tato akcelerační oblast nebyla ve Změně č. 2 Územního rozvojového plánu vymezena a aby nebylo vydáno územní opatření AOV83. **Odůvodnění uplatněné připomínky** **1. Direktivní vymezení AOV** Podatel se domnívá, že není nezbytné (a neplyne to ani ze směrnice EU RED III), aby akcelerační oblasti pro VTE (dále jen „AOV") byly vymezeny direktivně na celostátní úrovni. Je naprosto dostačující, když by Změna č. 2 Územního rozvojového plánu (dále jen „Změna č. 2") dala obcím povinnost, aby prověřily možnosti vymezení AOV v územních plánech. Na základě tohoto pokynu by samosprávy znalé místních poměrů po dohodě s občany vymezily vhodné lokality pro VTE. Díky tomu by byly zohledněny s	**Akceptováno částečně.** Akcelerační oblast AOV83 Chorušice byla zmenšena. Akcelerační oblasti byly vymezeny na celostátní úrovni v Z2 ÚRP na základě Zadání Z2 ÚRP schváleného Vládou ČR. Vymezení akceleračních oblastí proběhlo na základě biologického posouzení konkrétních území podle § 11 odst. 3 resp. 4 ZOZE, jehož výsledky spolu s výsledky vyhodnocení vlivů na životní prostředí (SEA, Příloha č. 5 k odůvodnění Z2 ÚRP) byly zapracovány do návrhu Změny č. 2 ÚRP. Oblasti, u nichž

Poř. č.	Připomínkové místo	Číslo jednací	Článek	AO	Připomínka	Vyhodnocení
					potřebnou pečlivostí a v nutné podrobnosti zásahy do veřejných zájmů, které není možné na úrovni Změny č. 2 zhodnotit, neboť to její velké měřítko neumožňuje. **2. Diskriminační vymezení AOV** Ve Změně č. 2 ÚRP není dostatečně vysvětleno, proč je třeba vymezit akcelerační oblasti právě tak, jak to činí Změna č. 2, jinými slovy není pochopitelné, proč právě počet AOV, se kterým Změna č. 2 počítá, povede ke splnění klimatických a energetických cílů a proč vymezení jiné oblasti již není zapotřebí nebo proč by klimatické a energetické cíle nemohly být plněny i bez AOV83, když není ke splnění těchto cílů (které ani nejsou ve Změně č. 2 specifikovány) zapotřebí ani o jednu AOV více. Lokalita, kde je AOV83 přitom není nijak výjimečná z hlediska potenciálu pro VTE (nebo alespoň není ve Změně č. 2 přesvědčivě popsáno, proč se AOV83 svým větrným potenciálem tak výrazně odlišuje od dalších oblastí, kde AOV vymezeny nebyly). Lze tedy předpokládat, že existují i jiné shodné oblasti, kde však z nejasných důvodů AOV nebyly vymezeny. To považuje podatel za diskriminační. Diskriminovány jsou i samosprávy, na jejichž území jsou AOV vymezeny. Vymezení AOV totiž představuje jakousi stavební uzávěru, kdy obec nemůže v dotčeném území měnit územní plán podle svých potřeb, ale musí respektovat vymezenou AOV. Vedle toho pak nebudou investoři VTE motivováni, aby s obcí uzavřeli férovou plánovací smlouvu a poskytli obci a jejím občanům dostatečné kompenzace za negativní dopady provozu VTE. Záměry VTE povolované v AOV totiž budou protežovány a jejich výstavba výrazně usnadněna. Tato diskriminace přímo ovlivňuje i občany samospráv. **3. Nedostatečné posouzení vlivů** Vymezení AOV s největší pravděpodobností povede k tomu, že záměry VTE v nich umisťované budou upřednostňovány a nedojde už nikdy k řádnému posouzení jejich negativních dopadů na životní prostředí, na zdraví a životy lidí. Proto by mělo být vyhodnocení vlivů Změny č. 2 a územního opatření pro AOV83 extrémně podrobné a kvalitní, prakticky na úrovni EIA. Překážkou pro takové podrobné posouzení je ale fakt, že je měřítko Územního rozvojového plánu příliš velké a neumožňuje skutečně posoudit dopady vymezení AOV (jiné by to bylo na úrovni územního plánu, resp. v procesu EIA se znalostí konkrétního záměru). Vzhledem k tomu, že na vymezení akceleračních oblastí naváže zrychlené a zjednodušené povolovací řízení před Dopravním a energetickým stavebním úřadem (DESÚ), v rámci kterého bude úřad prakticky pouze ověřovat, zda jsou záměry v souladu s vágními a nicneříkajícími podmínkami územního opatření AOV83. V souladu s těmito obecnými podmínkami ale budou téměř jakékoliv záměry, což znamená, že vlivy VTE realizovaných v AOV83 nebudou nikdy reálně posouzeny. Podatel se domnívá, že je nezbytné, aby všechny vlivy VTE byly skutečně a podrobně posouzeny. Vágní posouzení Změny č. 2 nebo územního opatření AOV83 je naprosto nedostatečné. Podatel se domnívá, že vadné posouzení dopadů VTE může mít nejen přímý vliv na jeho zdraví včetně psychické pohody, ale také to může ovlivnit socioekonomický rozvoj obce, ve které žije. Podatel ještě připomíná, že nedošlo ke kumulativnímu zhodnocení vlivů v důsledku vymezení tří AOV v těsné blízkosti (AOV82, AOV83 a AOV84). **4. Zanedbatelné pozitivní vlivy vymezení AO** V odůvodnění Změny č. 2 ani územního opatření není možné dohledat vyčíslení přínosu AOV83 pro snížení energetické závislosti anebo snížení produkce CO_2. Ve vyhodnocení vlivů územního opatření AOV83 se ale uvádí k pozitivním vlivům (přínosům) vymezení AOV a realizace VTE: *„Zanedbatelný až mírně pozitivní vliv k ochraně klimatu uplatnění AO se uplatní v globálním měřítku, tedy i z hlediska přeshraničního působení."* V dokumentaci Změny č. 2 a územního opatření je tedy přiznáno, že přínosy VTE realizovaných v AOV83 budou zanedbatelné, byť chybí konkrétní čísla. V takové situaci není pochopitelné, jak mohl zájem na vymezení AOV83 převážit nad ostatními konkrétně specifikovanými veřejnými zájmy, které naopak výstavba VTE ovlivní výrazně (byť to nekvalitně zpracované vyhodnocení Změny č. 2 a územního opatření nepřiznává). Dále se ve vyhodnocení územního opatření AOV83 uvádí: *„Vlivy na ovzduší v době výstavby zanedbatelné (prašnost při přesunu zemin, emise ze spalování PHM, sekundární prašnost), v době*	autorizované osoby identifikovaly významné negativní nebo kumulativní vlivy, byly ze Z2 ÚRP vyloučeny (odůvodnění Z2 ÚRP, odst. 32). Zpracování VVURÚ odpovídá obsahem i strukturou požadavkům obsaženým v příloze č. 4 stavebního zákona, včetně posouzení kumulativních a synergických vlivů. Ve VVURÚ (včetně SEA) byly posuzovány akcelerační oblastí, nikoliv konkrétní záměry, a podrobnost odpovídá měřítku ÚRP a územních opatření. Vymezení akcelerační oblasti v ÚRP nezakládá právo na výstavbu VTE ani nevylučuje jiné využití území. Při vymezení akceleračních oblastí nelze předjímat konkrétní technické parametry či přesné umístění záměrů OZE. Obavy z negativních vlivů hluku a stroboskopického efektu řeší podmínky stanovené ve všech územních opatřeních pro akcelerační oblasti pro VTE, které ukládají zpracování hlukové studie, studie působení stroboskopického efektu, včetně minimalizace shadow flicker efektu. V případě, že by záměr nesplňoval zákonné hygienické limity (nařízení vlády č. 272/2011 Sb., o ochraně zdraví před nepříznivými účinky hluku a vibrací) a současně podmínky v územním opatření, nemůže být povolen. Jedním z podkladů pro zpracování Z2 ÚRP byl dokument Akcelerační oblasti, předvýběr ploch k výstavbě VTE, Screening území ČR z hlediska ochrany krajinného rázu (Roman Bukáček, Simona Vondráčková, 2025). Při vymezování akceleračních oblastí byl krajinný ráz dále prověřován, a to s ohledem na hodnoty území. Vlivy na krajinný ráz pak byly dále vyhodnoceny v rámci VVURÚ, a to jak z hlediska navrhovaného souboru akceleračních oblastí jako celku, tak pro jednotlivá území v kartách akceleračních oblastí, které obsahují i mapy viditelnosti (Příloha SEA). Podmínky v územních opatřeních pak dále omezují barevné řešení doprovodných staveb a rozsah trvalých terénních úprav. Samotný způsob vymezení akceleračních oblastí na základě podkladů (biologická posouzení, mapy citlivosti ptáků vůči výstavbě VTE zpracované ČSO, území významná pro netopýry dle podkladů ČESON, biotopy zvláště chráněných druhů velkých savců a další) a nařízení vlády č. 507/2025 Sb. minimalizuje vliv na složky životního prostředí. Pro všechny akcelerační oblasti jsou současně pořizována územní opatření, která obsahují opatření stanovená na základě biologických posouzení. Tato opatření dále zmírňují negativní vlivy, které nebylo možné vyloučit vymezením akcelerační oblasti. Podmínky v územních opatřeních zahrnují ochranu prvků lokálního ÚSES a všech biokoridorů, ochranu biotopů, ZPF a PUPFL, dále povinnost biologického dozoru, monitoring mortality ptáků a netopýrů,

Poř. č.	Připomínkové místo	Číslo jednací	Článek	AO	Připomínka	Vyhodnocení
					provozu mírně pozitivní z důvodu náhrady spalovacích zdrojů při výrobě el. energie." Vzhledem k tomu, že se ve vyhodnocení uvádí, že vliv AOV83 na ochranu klimatu bude zanedbatelný, bude logicky zanedbatelný rozsah, ve kterém VTE realizované v AOV83 nahradí spalovací zdroje. Změna č. 2 ani územní opatření tento závěr nevyvrací, neobsahují totiž vyčíslení toho, v jak velkém rozsahu VTE realizované v AOV83 nahradí spalovací zdroje a jaký přesně vliv bude mít tato náhrada na cíle sledované Změnou č. 2, tedy snížení energetické závislosti ČR a snížení produkce CO_2. Je také třeba řádně vyhodnotit, proč těchto cílů nelze dosáhnout jinými způsoby (zvýšení počtu bloků JEDU, popř. JETE, rozvoj vodíkové infrastruktury v souladu s Vodíkovou strategií ČR, větší důraz na rozvoj FVE). Proto ani blíže nespecifikovaná náhrada spalovacích zdrojů není důvod, proč by měl zájem na vymezení AOV83 převážit nad jinými zájmy v území. **5. Výška VTE a rozloha AO** Ve Změně č. 2 ani v územním opatření pro AOV83 není vysvětleno, proč byla zvolena právě tato rozloha AO a proč má AOV právě tyto konkrétní hranice a proč právě toto vymezení AOV povede ke splnění cílů Změny č. 2. Jinými slovy není vysvětleno, proč nemůže být AO vymezena jiným způsobem tak, aby kupř. byly VTE umisťovány v dostatečné vzdálenosti od zastavěného území a zastavitelných ploch podle územních plánů (min 1,5 km) a není porovnáno, zda by toto jiné vymezení AOV třeba také nevedlo ke splnění cílů Změny č. 2. Podatel se domnívá, že to ale vzhledem k nespecifičnosti cílů Změny č. 2 není ani možné, proto by také vůbec neměla být AOV83 vymezena. **6. Hluková zátěž, vibrace a stroboskopický efekt** Podatel zásadně nesouhlasí s tím, že Změna č. 2 ani příslušné územní opatření vůbec neřeší negativní dopady hluku. Hluk totiž Změna č. 2 chápe jako normální integrální součást VTE, bez které to prostě nejde a je třeba se s tím smířit. Tento přístup nejlépe demonstruje přirovnání hluku z VTE k v podstatě příjemnému „šumění lesa", které mohou zaregistrovat jen neurotické osoby. Podatel se proto domnívá, že hlukové vlivy nebyly zhodnoceny a ve skutečnosti to ani není možné bez znalosti konkrétního projektu. Podatel zdůrazňuje, že nepovažuje za dostatečné, aby byla hluková zátěž řešena až v hlukové studii zpracované investorem. Takový přístup není schopný zajistit reálnou ochranu lidského zdraví. Podatel dále nesouhlasí s tím, že vůbec nedošlo k posouzení vlivů infrazvuku, nízkofrekvenčního hluku a vibrací, ačkoliv odborné studie upozorňují na rizika spojená s těmito doprovodnými jevy provozu VTE. Podatel se domnívá, že nebyl ani řádně zhodnocen vliv vibrací na nemovitosti. Stejně tak nebyl řádně posouzen z hlediska vlivů tzv. stroboskopický efekt, kdy se posouzení zejména nezaměřilo na obtěžující dopady stroboskopického efektu. **7. Vlivy na krajinný ráz** Větrné elektrárny mají zásadní vlivy na krajinný ráz. Ve Vyhodnocení vlivů územního opatření AOV83 se uvádí: *„Z analýzy viditelnosti vyplývá, že hodnocené území se vyznačuje vysokou koncentrací kulturně-historických hodnot a zároveň velmi citlivým vztahem ke krajině Kokořínska a k ikonické dominantě Bezdězu. V bezprostředním okolí se uplatňuje kostel Nanebevzetí Panny Marie, kostel sv. Jakuba Většího, fara, kaple Nejsvětější Trojice, zámek a historická venkovská zástavba. Ve vzdálenosti do 2 km navazují kostel sv. Martina, radnice, sokolovna a další objekty utvářející obraz sídla. V širším území do 5 km a 15 km se pak prosazuje mimořádně bohatý soubor památek, včetně hradu Kokořín, hradu Houska, hradišť, kostelů, tvrzí, zámků a historických areálů. Rozhodující hodnotou je zde ochrana vnitřní scenérie Kokořínska a nerušených výhledů na Bezděz. Současně je třeba zachovat obraz Mšena a jeho historického jádra v krajině, včetně vazeb na příjezdové komunikace, turistické trasy a další frekventovaná místa, odkud se uplatňují ikonické pohledy na město i na širší krajinný rámec. Bezděz zde nepůsobí jen jako vzdálená dominanta, ale jako jeden z hlavních určujících prvků krajinné identity celého prostoru."* Jak je možné, že všechny tyto vlivy jsou hodnoceny jako zanedbatelné, když přitom VTE budou představovat novou dominantu, která jednoznačně výrazně ovlivní krajinu, to není ve Změně č. 2 ani v územním opatření vysvětleno.	detekční systémy a další podmínky specifické vzhledem ke konkrétní akcelerační oblasti.

Poř. č.	Připomínkové místo	Číslo jednací	Článek	AO	Připomínka	Vyhodnocení
					Vliv VTE na krajinný ráz bude mít ještě další dopady – již napořád bude hodnota krajinného rázu snížena, takže bude možné do území umisťovat i další záměry, které by jinak kvůli ochraně krajinného rázu nebyly přípustné. **8. Další negativní vlivy AOV83**	
8974.	Podroužková Johana	MMR-46259-2026-81	99czj 99czk	AOV56 AOV57	**Věc: Připomínka k návrhu Změny č. 2 Územního rozvojového plánu ČR (ÚRP ČR)** Podávám připomínku k návrhu vymezení akceleračních oblastí pro větrné elektrárny (VTE) v území: **AOV č. 56 Vrabčiny a AOV č. 57 Bílá skála, Plzeňský kraj** Na základě níže uvedených důvodů **nesouhlasím** s tímto návrhem změny č. 2 ÚRP ČR, který se týká vymezení akceleračních oblastí pro výrobu energie z obnovitelných zdrojů. Uvádím základní **důvody:** **1) Nedostatky návrhu** ○ návrh není dostatečně odůvodněn a **chybí konkrétní podklady** (zákon č. 500/2004 Sb.) ○ nebyly dostatečně posouzeny **dopady na životní prostředí** (zákon č. 100/2001 Sb.) ○ hrozí **narušení krajiny a přírody** (zákon č. 114/1992 Sb.) ○ návrh **nerespektuje ochranu hodnot území a kvalitu bydlení** (zákon č. 283/2021 Sb.) ○ nebyly posouzeny jiné **varianty řešení, zejména využití brownfieldů** (opuštěných a již narušených ploch) a návrh tak neodůvodněně zasahuje do volné krajiny ○ vychází **pouze z expertních odhadů** (počet věží, výkon, rozmístění) ○ návrh **řeší problémy až dodatečně**, místo aby jim předešel ○ nejsou dostatečně vyhodnoceny **kumulativní dopady více záměrů v území** **2) Příroda a krajina** ○ výskyt chráněných druhů (ptáci, netopýři) a zásah do migračních tras ○ narušení prvků ÚSES (biokoridory) ○ zásadní změna krajiny a její industrializace ○ dominantní stavby (až cca 250 m vysoké) viditelné na velké vzdálenosti ○ chybí posouzení nočního osvětlení ○ nedostatečně řešen kumulativní vliv více větrných elektráren **3) Voda a klima** ○ narušení vsakování vody do půdy a změna odtokových poměrů ○ zhoršení schopnosti krajiny zadržovat vodu a riziko vysychání krajiny ○ nedostatečné odstupy od vodních toků (prameny, studny, vrty) ○ chybí posouzení vlivu na mikroklima **4) Zemědělská půda** ○ zábor a znehodnocení kvalitní půdy ○ možné zásahy do půd I. a II. třídy ochrany (nejcennější půdy) ○ zhutnění půdy a zvýšení eroze a rozdělení (fragmentace) pozemků ○ nejasný stav a poškození meliorací **5) Dopady na obyvatele** ○ hluk a jeho dlouhodobý vliv ○ blikání stínů (stroboskopický efekt) ○ změna charakteru bydlení ○ pokles hodnoty nemovitostí ○ není dostatečně vysvětleno, jak byla stanovena vzdálenost od obytné zástavby	**Akceptováno částečně.** Akcelerační oblast AOV56 Vrabčiny byla zmenšena. Akcelerační oblast AOV57 Bílá skála zůstává v návrhu Z2 ÚRP beze změny. Akcelerační oblasti byly vymezeny na celostátní úrovni v Z2 ÚRP na základě Zadání Z2 ÚRP schváleného Vládou ČR. Vymezení akceleračních oblastí proběhlo na základě biologického posouzení konkrétních území podle § 11 odst. 3 resp. 4 ZOZE, jehož výsledky spolu s výsledky vyhodnocení vlivů na životní prostředí (SEA, Příloha č. 5 k odůvodnění Z2 ÚRP) byly zapracovány do návrhu Z2 ÚRP. Návrh Z2 ÚRP a jeho odůvodnění, návrh souvisejících územních opatření a jejich odůvodnění obsahují náležitosti v souladu s příslušnými právními předpisy, včetně správního řádu, stavebního zákona a dalších. Zpracování VVURÚ odpovídá obsahem i strukturou požadavkům obsaženým v příloze č. 4 stavebního zákona, včetně posouzení kumulativních a synergických vlivů, vlivů na zdraví a hodnocení nulové varianty (platné znění ÚRP) vůči variantě navrhované (Z2 ÚRP). Zadání Z2 ÚRP schválené Vládou ČR nepožadovalo jiná variantní řešení. Ustanovení § 4 odst. 3 ZOZE a čl. 15c směrnice RED III sice upřednostňují brownfieldy a degradované plochy, avšak nevylučují vymezení akcelerační oblasti na jiných pozemcích. Vymezení výhradně na degradovaných plochách nebylo s ohledem na prostorové nároky technologie větrných elektráren proveditelné. Samotný způsob vymezení akceleračních oblastí na základě podkladů (biologická posouzení, mapy citlivosti ptáků vůči výstavbě VTE zpracované ČSO, území významná pro netopýry dle podkladů ČESON, biotopy zvláště chráněných druhů velkých savců a další) a nařízení vlády č. 507/2025 Sb. minimalizuje vliv na složky životního prostředí. Pro všechny akcelerační oblasti jsou současně pořizována územní opatření, která obsahují opatření stanovená na základě biologických posouzení. Tato opatření dále zmírňují negativní vlivy, které nebylo možné vyloučit vymezením akcelerační oblasti. Podmínky v územních opatřeních zahrnují ochranu prvků lokálního ÚSES a všech biokoridorů, ochranu biotopů, ZPF a PUPFL, dále povinnost biologického dozoru, monitoring mortality ptáků a netopýrů, detekční systémy a další podmínky specifické vzhledem ke konkrétní akcelerační oblasti.

Poř. č.	Připomínkové místo	Číslo jednací	Článek	AO	Připomínka	Vyhodnocení
					6) Technická a bezpečnostní rizika o odlet ledu z rotorů v zimě o zásah bleskem o požáry zařízení (obtížně zvládnutelné zásahy) o pád části konstrukce o únik provozních kapalin o šíření požáru do krajiny o kontaminace půdy a vody Není jasné, kdo nese **odpovědnost za škody na zdraví a majetku.** **7) Kumulace vlivů** o sčítání hluku, zásahů do krajiny a vizuální zátěže o dopady více elektráren nejsou vyhodnoceny společně o výsledný dopad na životní prostředí i lidi může být výrazně vyšší **8) Rozpor se zákony ČR a EU** o správní řád (zákon č. 500/2004 Sb.) o ochrana přírody (zákon č. 114/1992 Sb.) o EIA (zákon č. 100/2001 Sb.) o ochrana půdy (zákon č. 334/1992 Sb.) o stavební zákon (zákon č. 283/2021 Sb.) o nesplnění podmínek směrnice EU RED III (nevhodně zvolená lokalita, nevyřešené dopady) o návrh může zasahovat do práva na příznivé životní prostředí a ochranu zdraví podle Listiny základních lidských práv a svobod (čl. 31, čl. 35, čl. 11) o porušení principu předběžné opatrnosti (čl. 191 SFEU), návrh je předkládán bez dostatečných podkladů a při existenci důvodných pochybností o jeho dopadech Navržená oblast **má zásadní střety s přírodou, krajinou, vodou i životem obyvatel.** Tyto problémy nejsou odstraněny, pouze částečně zmírňovány. Návrh nemá dostatečné podklady, neřeší varianty a nehodnotí kumulativní dopady, proto **požaduji vyloučení akcelerační oblasti z návrhu.**	Jedním z podkladů pro zpracování Z2 ÚRP byl dokument Akcelerační oblasti, předvýběr ploch k výstavbě VTE, Screening území ČR z hlediska ochrany krajinného rázu (Roman Bukáček, Simona Vondráčková, 2025). Při vymezování akceleračních oblastí byl krajinný ráz dále prověřován, a to s ohledem na hodnoty území. Vlivy na krajinný ráz pak byly dále vyhodnoceny v rámci VVURÚ, a to jak z hlediska navrhovaného souboru akceleračních oblastí jako celku, tak pro jednotlivá území v kartách akceleračních oblastí, které obsahují i mapy viditelnosti (Příloha SEA). Podmínky v územních opatřeních pak dále omezují barevné řešení doprovodných staveb a rozsah trvalých terénních úprav. V souvisejících územních opatření jsou stanoveny podmínky, které zajišťují ochranu protierozních opatření, funkčních melioračních zařízení, vodních toků a ploch a rovněž omezující možné terénní úpravy. Vzhledem k charakteru a rozsahu potenciálních záměrů se při naplnění podmínek nepředpokládá realizace zpevněných ploch v takovém rozsahu, který by mohl významně ovlivnit vodní režim v rámci akceleračních oblastí. V souladu s požadavky vodního zákona se v rámci procesu povolování záměru bude vyjadřovat vodoprávní úřad. Významné ovlivnění mikroklimatu se u akceleračních oblastí pro VTE ani FVE nepředpokládá. Ochrana ZPF je řešena v souvisejících územních opatřeních. Podmínkami je zajištěno, že nebudou vznikat neobhospodařovatelné zbytkové zemědělské pozemky ani pozemky bez přístupu k veřejně přístupné pozemní komunikaci. Dále je v nich požadavek na upřednostní nižších tříd ochrany ZPF při realizaci záměrů OZE a je stanovena maximální plocha dlouhodobého nebo trvalého odnětí ZPF pro záměry OZE v celé akcelerační oblasti. Souhlas s odnětím ze ZPF bude vydán v navazujícím řízení dle stavebního zákona. Při vymezení akceleračních oblastí nelze předjímat konkrétní technické parametry či přesné umístění záměrů OZE. Obavy z negativních vlivů hluku a stroboskopického efektu řeší podmínky stanovené ve všech územních opatřeních pro akcelerační oblasti pro VTE, které ukládají zpracování hlukové studie, studie působení stroboskopického efektu, včetně minimalizace shadow flicker efektu, a také omezují světelné zatížení. Akcelerační oblasti pro VTE byly vymezeny s odstupem alespoň 500 m od obytné zástavby s ohledem na snížení rizik pro obyvatele. V případě, že by záměr nesplňoval zákonné hygienické limity (nařízení vlády č. 272/2011 Sb., o ochraně zdraví před nepříznivými účinky hluku a vibrací) a další požadavky vyplývající z příslušných právních předpisů (např. požární bezpečnost) a současně podmínky v územním opatření, nemůže být povolen. Odpovědnost za škody má provozovatel větrné elektrárny, který odpovídá za její technický stav a bezpečnost provozu podle občanského zákoníku (zákon č. 89/2012 Sb.).

Poř. č.	Připomínkové místo	Číslo jednací	Článek	AO	Připomínka	Vyhodnocení
						Vymezení akcelerační oblasti v ÚRP nezakládá možnost vyvlastnění ani právo na výstavbu VTE a nevylučuje jiné využití území. Nebylo prokázáno, že by instalace VTE měla významný negativní vliv na cenu nemovitostí či provádění investic. Lokální dopady na cenu nemovitostí konkrétních záměrů nelze posuzovat na koncepční úrovni při vymezování akceleračních oblastí v ÚRP. Návrh Změny č. 2 ÚRP byl připraven v souladu s platnou legislativou ČR a EU, včetně správního řádu, stavebního zákona, zákona č. 249/2025 Sb. (ZOZE) zákona č. 114/1992 Sb. (ZOPK), směrnice RED III, směrnice o ochraně volně žijících ptáků a směrnice o stanovištích. Vymezení akceleračních oblastí a podmínky v územních opatřeních jsou stanoveny na základě zákona a v jeho mezích. Dopad na veřejné zájmy byl posouzen VVURÚ.
8975.	Stejskalová Hana	MMR-46260-2026-81	99czzh	AOV84	Podatel nesouhlasí s vymezením akcelerační oblasti AOV84 a žádá, aby tato akcelerační oblast nebyla ve Změně č. 2 Územního rozvojového plánu vymezena a aby nebylo vydáno územní opatření AOV84. **<u>Odůvodnění uplatněné připomínky</u>** 1. **Direktivní vymezení AOV** Podatel namítá, že není nezbytné (a neplyne to ani ze směrnice EU RED III), aby akcelerační oblasti pro VTE (dále jen „AOV“) byly vymezeny direktivně na celostátní úrovni. Je naprosto dostačující, když by Změna č. 2 Územního rozvojového plánu (dále jen „Změna č. 2“) dala obcím povinnost, aby prověřily možnosti vymezení AOV v územních plánech. Na základě tohoto pokynu by samosprávy znalé místních poměrů po dohodě s občany vymezily vhodné lokality pro VTE. Díky tomu by byly zohledněny s potřebnou pečlivostí a v nutné podrobnosti zásahy do veřejných zájmů, které není možné na úrovni Změny č. 2 zhodnotit, neboť to její velké měřítko neumožňuje. 2. **Diskriminační vymezení AOV** Ve Změně č. 2 ÚRP není dostatečně vysvětleno, proč je třeba vymezit akcelerační oblasti právě tak, jak to činí Změna č. 2, jinými slovy není pochopitelné, proč právě počet AOV, se kterým Změna č. 2 počítá, povede ke splnění klimatických a energetických cílů a proč vymezení jiné oblasti již není zapotřebí nebo proč by klimatické a energetické cíle nemohly být plněny i bez AOV84, když není ke splnění těchto cílů (které ani nejsou ve Změně č. 2 specifikovány) zapotřebí ani o jednu AOV více. Lokalita, kde je AOV84 přitom není nijak výjimečná z hlediska potenciálu pro VTE (nebo alespoň není ve Změně č. 2 přesvědčivě popsáno, proč se AOV84 svým větrným potenciálem tak výrazně odlišuje od dalších oblastí, kde AOV vymezeny nebyly). Lze tedy předpokládat, že existují i jiné shodné oblasti, kde však z nejasných důvodů AOV nebyly vymezeny. To považuje podatel za diskriminační. Diskriminovány jsou i samosprávy, na jejichž území jsou AOV vymezeny. Vymezení AOV totiž představuje jakousi stavební uzávěru, kdy obec nemůže v dotčeném území měnit územní plán podle svých potřeb, ale musí respektovat vymezenou AOV. Vedle toho pak nebudou investoři VTE motivováni, aby s obcí uzavřeli férovou plánovací smlouvu a poskytli obci a jejím občanům dostatečné kompenzace za negativní dopady provozu VTE. Záměry VTE povolované v AOV totiž budou protežovány a jejich výstavba výrazně usnadněna. Tato diskriminace přímo ovlivňuje i občany samospráv.	**Akceptováno.** Akcelerační oblast AOV84 Doubravice byla vypuštěna.

Poř. č.	Připomínkové místo	Číslo jednací	Článek	AO	Připomínka	Vyhodnocení
					3. **Nedostatečné posouzení vlivů** Vymezení AOV s největší pravděpodobností povede k tomu, že záměry VTE v nich umisťované budou upřednostňovány a nedojde už nikdy k řádnému posouzení jejich negativních dopadů na životní prostředí, na zdraví a životy lidí. Proto by mělo být vyhodnocení vlivů Změny č. 2 a územního opatření pro AOV84 extrémně podrobné a kvalitní, prakticky na úrovni EIA. Překážkou pro takové podrobné posouzení je ale fakt, že je měřítko Územního rozvojového plánu příliš velké a neumožňuje skutečně posoudit dopady vymezení AOV (jiné by to bylo na úrovni územního plánu, resp. v procesu EIA se znalostí konkrétního záměru). Vzhledem k tomu, že na vymezení akceleračních oblastí naváže zrychlené a zjednodušené povolovací řízení před Dopravním a energetickým stavebním úřadem (DESÚ), v rámci kterého bude úřad prakticky pouze ověřovat, zda jsou záměry v souladu s vágními a nicneříkajícími podmínkami územního opatření AOV84. V souladu s těmito obecnými podmínkami ale budou téměř jakékoliv záměry, což znamená, že vlivy VTE realizovaných v AOV84 nebudou nikdy reálně posouzeny. Podatel se domnívá, že je nezbytné, aby všechny vlivy VTE byly skutečně a podrobně posouzeny. Vágní posouzení Změny č. 2 nebo územního opatření AOV84 je naprosto nedostatečné. Podatel se domnívá, že vadné posouzení dopadů VTE může mít nejen přímý vliv na jeho zdraví včetně psychické pohody, ale také to může ovlivnit socioekonomický rozvoj obce, ve které žije. **4. Zanedbatelné pozitivní vlivy vymezení AO** V odůvodnění Změny č. 2 ani územního opatření není možné dohledat vyčíslení přínosu AOV84 pro snížení energetické závislosti anebo snížení produkce CO2. Ve vyhodnocení vlivů územního opatření AOV84 se ale uvádí k pozitivním vlivům (přínosům) vymezení AOV a realizace VTE: „*Zanedbatelný až mírně pozitivní vliv k ochraně klimatu uplatnění AO se uplatní v globálním měřítku, tedy i z hlediska přeshraničního působení*.“ V dokumentaci Změny č. 2 a územního opatření je tedy přiznáno, že přínosy VTE realizovaných v AOV84 budou zanedbatelné, byť chybí konkrétní čísla. V takové situaci není pochopitelné, jak mohl zájem na vymezení AOV84 převážit nad ostatními konkrétně specifikovanými veřejnými zájmy, které naopak výstavba VTE ovlivní výrazně (byť to nekvalitně zpracované vyhodnocení Změny č. 2 a územního opatření nepřiznává). Dále se ve vyhodnocení územního opatření AOV84 uvádí: „*Vlivy na ovzduší v době výstavby zanedbatelné (prašnost při přesunu zemin, emise ze spalování PHM, sekundární prašnost), v době provozu potenciálně mírně pozitivní z důvodu náhrady spalovacích zdrojů při výrobě el. Energie*.“ Vzhledem k tomu, že se ve vyhodnocení uvádí, že vliv AOV84 na ochranu klimatu bude zanedbatelný, bude logicky zanedbatelný rozsah, ve kterém VTE realizované v AOV84 nahradí spalovací zdroje. Změna č. 2 ani územní opatření tento závěr nevyvrací, neobsahují totiž vyčíslení toho, v jak velkém rozsahu VTE realizované v AOV84 nahradí spalovací zdroje a jaký přesně vliv bude mít tato náhrada na cíle sledované Změnou č. 2, tedy snížení energetické závislosti ČR a snížení produkce CO2. Je také třeba řádně vyhodnotit, proč těchto cílů nelze dosáhnout jinými způsoby (zvýšení počtu bloků JEDU, popř. JETE, rozvoj vodíkové infrastruktury v souladu s Vodíkovou strategií ČR, větší důraz na rozvoj FVE). Proto ani blíže nespecifikovaná náhrada spalovacích zdrojů není důvod, proč by měl zájem na vymezení AOV18 převážit nad jinými zájmy v území. **5. Výška VTE a rozloha AO** Ve Změně č. 2 ani v územním opatření pro AOV84 není vysvětleno, proč byla zvolena právě tato rozloha AO a proč má AOV právě tyto konkrétní hranice a proč právě toto vymezení AOV povede ke splnění cílů Změny č. 2. Jinými slovy není vysvětleno, proč nemůže být AO vymezena jiným způsobem tak, aby kupř. byly VTE umisťovány v dostatečné vzdálenosti od zastavěného území a zastavitelných ploch podle územních plánů (min 1,5 km) a není porovnáno, zda by toto jiné vymezení AOV třeba také nevedlo ke splnění cílů Změny č. 2. Podatel se domnívá, že to ale vzhledem k nespecifičnosti cílů Změny č. 2 není ani možné, proto by také vůbec neměla být AOV84 vymezena.	

Poř. č.	Připomínkové místo	Číslo jednací	Článek	AO	Připomínka	Vyhodnocení
					6. Hluková zátěž, vibrace a stroboskopický efekt Podatel zásadně nesouhlasí s tím, že Změna č. 2 ani příslušné územní opatření vůbec neřeší negativní dopady hluku. Hluk totiž Změna č. 2 chápe jako normální integrální součást VTE, bez které to prostě nejde a je třeba se s tím smířit. Tento přístup nejlépe demonstruje přirovnání hluku z VTE k v podstatě příjemnému „šumění lesa“, které mohou zaregistrovat jen neurotické osoby. Podatel se proto domnívá, že hlukové vlivy nebyly zhodnoceny a ve skutečnosti to ani není možné bez znalosti konkrétního projektu. Podatel zdůrazňuje, že nepovažuje za dostatečné, aby byla hluková zátěž řešena až v hlukové studii zpracované investorem. Takový přístup není schopný zajistit reálnou ochranu lidského zdraví. Podatel dále nesouhlasí s tím, že vůbec nedošlo k posouzení vlivů infrazvuku, nízkofrekvenčního hluku a vibrací, ačkoliv odborné studie upozorňují na rizika spojená s těmito doprovodnými jevy provozu VTE. Podatel se domnívá, že nebyl ani řádně zhodnocen vliv vibrací na nemovitosti. Stejně tak nebyl řádně posouzen z hlediska vlivů tzv. stroboskopický efekt, kdy se posouzení zejména nezaměřilo na obtěžující dopady stroboskopického efektu. **7. Vlivy na krajinný ráz** Větrné elektrárny mají zásadní vlivy na krajinný ráz. Ve Vyhodnocení vlivů územního opatření AOV84 se uvádí: “*Z analýzy viditelnosti vyplývá, že hodnocené území se vyznačuje mimořádně citlivým vztahem ke krajině CHKO Kokořínsko a k ikonické dominantě Bezděz, přičemž současně obsahuje vysokou koncentraci kulturněhistorických hodnot. V bezprostředním okolí se nachází hradiště Hradiště, kostel Narozeni Panny Marie, kostel sv. Václava s farou, kaple Nejsvětější Trojice a historická venkovská zástavba. Ve vzdálenosti do 2 km navazuji kostel povýšeni sv. Kříže, pivovar a zámek. V Širším území do 5 km se uplatňují další významné památky, včetně hradu Houska, hradiště Hrádek, kostelů, sochařských děl a zříceniny kostela Nejsvětější Trojice. Ve vzdálenosti do 15 km se pak koncentrují zásadní dominanty širšího regionu, zejména areál hradu Bezděz, hrad Kokořín, hrad Michalovice, hradiště a rozsáhlý soubor sakrálních i světských staveb. Území je přímým kontaktním prostorem okrajů CHKO Kokořínsko a současně prostorem, v němž je nutné zachovat nerušené výhledy na Bezděz i jeho pozadí při pohledech z ještědského hřbetu v ose severovýchod-jihozápad. Zároveň je třeba respektovat obraz Mšena a scenérie Kokořínska jako celku. Jde tedy o území, kde se střetává vysoká koncentrace památek s mimořádně citlivým krajinným kontextem*." Jak je možné, že všechny tyto vlivy jsou hodnoceny jako zanedbatelné, když přitom VTE budou představovat novou dominantu, která jednoznačně výrazně ovlivní krajinu, to není ve Změně č. 2 ani v územním opatření vysvětleno. Vliv VTE na krajinný ráz bude mít ještě další dopady – již napořád bude hodnota krajinného rázu snížena, takže bude možné do území umisťovat i další záměry, které by jinak kvůli ochraně krajinného rázu nebyly přípustné. **8. Další negativní vlivy AOV84**:	
8976.	Boduár Štefan	MMR-46261-2026-81	99czzg	AOV83	**Text připomínky** Podatel nesouhlasí s vymezením akcelerační oblasti AOV83 a žádá, aby tato akcelerační oblast nebyla ve Změně č. 2 Územního rozvojového plánu vymezena a aby nebylo vydáno územní opatření AOV83. **Odůvodnění uplatněné připomínky** **1. Direktivní vymezení AOV** Podatel se domnívá, že není nezbytné (a neplyne to ani ze směrnice EU RED III), aby akcelerační oblasti pro VTE (dále jen „AOV") byly vymezeny direktivně na celostátní úrovni. Je naprosto dostačující, když by Změna č. 2 Územního rozvojového plánu (dále jen „Změna č. 2") dala obcím povinnost, aby prověřily možnosti vymezení AOV v územních plánech. Na základě tohoto pokynu by samosprávy znalé místních	**Akceptováno částečně.** Akcelerační oblast AOV83 Chorušice byla zmenšena. Akcelerační oblasti byly vymezeny na celostátní úrovni v Z2 ÚRP na základě Zadání Z2 ÚRP schváleného Vládou ČR. Vymezení akceleračních oblastí proběhlo na základě biologického posouzení konkrétních území podle § 11 odst. 3 resp. 4 ZOZE, jehož výsledky spolu s výsledky vyhodnocení vlivů

Poř. č.	Připomínkové místo	Číslo jednací	Článek	AO	Připomínka	Vyhodnocení
					poměrů po dohodě s občany vymezily vhodné lokality pro VTE. Díky tomu by byly zohledněny s potřebnou pečlivostí a v nutné podrobnosti zásahy do veřejných zájmů, které není možné na úrovni Změny č. 2 zhodnotit, neboť to její velké měřítko neumožňuje. **2. Diskriminační vymezení AOV** Ve Změně č. 2 ÚRP není dostatečně vysvětleno, proč je třeba vymezit akcelerační oblasti právě tak, jak to činí Změna č. 2, jinými slovy není pochopitelné, proč právě počet AOV, se kterým Změna č. 2 počítá, povede ke splnění klimatických a energetických cílů a proč vymezení jiné oblasti již není zapotřebí nebo proč by klimatické a energetické cíle nemohly být plněny i bez AOV83, když není ke splnění těchto cílů (které ani nejsou ve Změně č. 2 specifikovány) zapotřebí ani o jednu AOV více. Lokalita, kde je AOV83 přitom není nijak výjimečná z hlediska potenciálu pro VTE (nebo alespoň není ve Změně č. 2 přesvědčivě popsáno, proč se AOV83 svým větrným potenciálem tak výrazně odlišuje od dalších oblastí, kde AOV vymezeny nebyly). Lze tedy předpokládat, že existují i jiné shodné oblasti, kde však z nejasných důvodů AOV nebyly vymezeny. To považuje podatel za diskriminační. Diskriminovány jsou i samosprávy, na jejichž území jsou AOV vymezeny. Vymezení AOV totiž představuje jakousi stavební uzávěru, kdy obec nemůže v dotčeném území měnit územní plán podle svých potřeb, ale musí respektovat vymezenou AOV. Vedle toho pak nebudou investoři VTE motivováni, aby s obcí uzavřeli férovou plánovací smlouvu a poskytli obci a jejím občanům dostatečné kompenzace za negativní dopady provozu VTE. Záměry VTE povolované v AOV totiž budou protežovány a jejich výstavba výrazně usnadněna. Tato diskriminace přímo ovlivňuje i občany samospráv. **3. Nedostatečné posouzení vlivů** Vymezení AOV s největší pravděpodobností povede k tomu, že záměry VTE v nich umisťované budou upřednostňovány a nedojde už nikdy k řádnému posouzení jejich negativních dopadů na životní prostředí, na zdraví a životy lidí. Proto by mělo být vyhodnocení vlivů Změny č. 2 a územního opatření pro AOV83 extrémně podrobné a kvalitní, prakticky na úrovni EIA. Překážkou pro takové podrobné posouzení je ale fakt, že je měřítko Územního rozvojového plánu příliš velké a neumožňuje skutečně posoudit dopady vymezení AOV (jiné by to bylo na úrovni územního plánu, resp. v procesu EIA se znalostí konkrétního záměru). Vzhledem k tomu, že na vymezení akceleračních oblastí naváže zrychlené a zjednodušené povolovací řízení před Dopravním a energetickým stavebním úřadem (DESÚ), v rámci kterého bude úřad prakticky pouze ověřovat, zda jsou záměry v souladu s vágními a nicneříkajícími podmínkami územního opatření AOV83. V souladu s těmito obecnými podmínkami ale budou téměř jakékoliv záměry, což znamená, že vlivy VTE realizovaných v AOV83 nebudou nikdy reálně posouzeny. Podatel se domnívá, že je nezbytné, aby všechny vlivy VTE byly skutečně a podrobně posouzeny. Vágní posouzení Změny č. 2 nebo územního opatření AOV83 je naprosto nedostatečné. Podatel se domnívá, že vadné posouzení dopadů VTE může mít nejen přímý vliv na jeho zdraví včetně psychické pohody, ale také to může ovlivnit socioekonomický rozvoj obce, ve které žije. Podatel ještě připomíná, že nedošlo ke kumulativnímu zhodnocení vlivů v důsledku vymezení tří AOV v těsné blízkosti (AOV82, AOV83 a AOV84). **4. Zanedbatelné pozitivní vlivy vymezení AO** V odůvodnění Změny č. 2 ani územního opatření není možné dohledat vyčíslení přínosu AOV83 pro snížení energetické závislosti anebo snížení produkce CO_2. Ve vyhodnocení vlivů územního opatření AOV83 se ale uvádí k pozitivním vlivům (přínosům) vymezení AOV a realizace VTE: *„Zanedbatelný až mírně pozitivní vliv k ochraně klimatu uplatnění AO se uplatní v globálním měřítku, tedy i z hlediska přeshraničního působení."* V dokumentaci Změny č. 2 a územního opatření je tedy přiznáno, že přínosy VTE realizovaných v AOV83 budou zanedbatelné, byť chybí konkrétní čísla. V takové situaci není pochopitelné, jak mohl zájem na vymezení AOV83 převážit nad ostatními konkrétně specifikovanými veřejnými zájmy, které naopak výstavba VTE ovlivní výrazně (byť to nekvalitně zpracované vyhodnocení Změny č. 2 a územního opatření nepřiznává).	na životní prostředí (SEA, Příloha č. 5 k odůvodnění Z2 ÚRP) byly zapracovány do návrhu Změny č. 2 ÚRP. Oblasti, u nichž autorizované osoby identifikovaly významné negativní nebo kumulativní vlivy, byly ze Z2 ÚRP vyloučeny (odůvodnění Z2 ÚRP, odst. 32). Zpracování VVURÚ odpovídá obsahem i strukturou požadavkům obsaženým v příloze č. 4 stavebního zákona, včetně posouzení kumulativních a synergických vlivů. Ve VVURÚ (včetně SEA) byly posuzovány akcelerační oblastí, nikoliv konkrétní záměry, a podrobnost odpovídá měřítku ÚRP a územních opatření. Vymezení akcelerační oblasti v ÚRP nezakládá právo na výstavbu VTE ani nevylučuje jiné využití území. Při vymezení akceleračních oblastí nelze předjímat konkrétní technické parametry či přesné umístění záměrů OZE. Obavy z negativních vlivů hluku a stroboskopického efektu řeší podmínky stanovené ve všech územních opatřeních pro akcelerační oblasti pro VTE, které ukládají zpracování hlukové studie, studie působení stroboskopického efektu, včetně minimalizace shadow flicker efektu. V případě, že by záměr nesplňoval zákonné hygienické limity (nařízení vlády č. 272/2011 Sb., o ochraně zdraví před nepříznivými účinky hluku a vibrací) a současně podmínky v územním opatření, nemůže být povolen. Jedním z podkladů pro zpracování Z2 ÚRP byl dokument Akcelerační oblasti, předvýběr ploch k výstavbě VTE, Screening území ČR z hlediska ochrany krajinného rázu (Roman Bukáček, Simona Vondráčková, 2025). Při vymezování akceleračních oblastí byl krajinný ráz dále prověřován, a to s ohledem na hodnoty území. Vlivy na krajinný ráz pak byly dále vyhodnoceny v rámci VVURÚ, a to jak z hlediska navrhovaného souboru akceleračních oblastí jako celku, tak pro jednotlivá území v kartách akceleračních oblastí, které obsahují i mapy viditelnosti (Příloha SEA). Podmínky v územních opatřeních pak dále omezují barevné řešení doprovodných staveb a rozsah trvalých terénních úprav. Samotný způsob vymezení akceleračních oblastí na základě podkladů (biologická posouzení, mapy citlivosti ptáků vůči výstavbě VTE zpracované ČSO, území významná pro netopýry dle podkladů ČESON, biotopy zvláště chráněných druhů velkých savců a další) a nařízení vlády č. 507/2025 Sb. minimalizuje vliv na složky životního prostředí. Pro všechny akcelerační oblasti jsou současně pořizována územní opatření, která obsahují opatření stanovená na základě biologických posouzení. Tato opatření dále zmírňují negativní vlivy, které nebylo možné vyloučit vymezením akcelerační oblasti. Podmínky v územních opatřeních zahrnují ochranu prvků lokálního ÚSES a všech biokoridorů, ochranu biotopů, ZPF a PUPFL, dále povinnost

Poř. č.	Připomínkové místo	Číslo jednací	Článek	AO	Připomínka	Vyhodnocení
					Dále se ve vyhodnocení územního opatření AOV83 uvádí: *„Vlivy na ovzduší v době výstavby zanedbatelné (prašnost při přesunu zemin, emise ze spalování PHM, sekundární prašnost), v době provozu mírně pozitivní z důvodu náhrady spalovacích zdrojů při výrobě el. energie."* Vzhledem k tomu, že se ve vyhodnocení uvádí, že vliv AOV83 na ochranu klimatu bude zanedbatelný, bude logicky zanedbatelný rozsah, ve kterém VTE realizované v AOV83 nahradí spalovací zdroje. Změna č. 2 ani územní opatření tento závěr nevyvrací, neobsahují totiž vyčíslení toho, v jak velkém rozsahu VTE realizované v AOV83 nahradí spalovací zdroje a jaký přesně vliv bude mít tato náhrada na cíle sledované Změnou č. 2, tedy snížení energetické závislosti ČR a snížení produkce CO_2. Je také třeba řádně vyhodnotit, proč těchto cílů nelze dosáhnout jinými způsoby (zvýšení počtu bloků JEDU, popř. JETE, rozvoj vodíkové infrastruktury v souladu s Vodíkovou strategií ČR, větší důraz na rozvoj FVE). Proto ani blíže nespecifikovaná náhrada spalovacích zdrojů není důvod, proč by měl zájem na vymezení AOV83 převážit nad jinými zájmy v území. **5. Výška VTE a rozloha AO** Ve Změně č. 2 ani v územním opatření pro AOV83 není vysvětleno, proč byla zvolena právě tato rozloha AO a proč má AOV právě tyto konkrétní hranice a proč právě toto vymezení AOV povede ke splnění cílů Změny č. 2. Jinými slovy není vysvětleno, proč nemůže být AO vymezena jiným způsobem tak, aby kupř. byly VTE umisťovány v dostatečné vzdálenosti od zastavěného území a zastavitelných ploch podle územních plánů (min 1,5 km) a není porovnáno, zda by toto jiné vymezení AOV třeba také nevedlo ke splnění cílů Změny č. 2. Podatel se domnívá, že to ale vzhledem k nespecifičnosti cílů Změny č. 2 není ani možné, proto by také vůbec neměla být AOV83 vymezena. **6. Hluková zátěž, vibrace a stroboskopický efekt** Podatel zásadně nesouhlasí s tím, že Změna č. 2 ani příslušné územní opatření vůbec neřeší negativní dopady hluku. Hluk totiž Změna č. 2 chápe jako normální integrální součást VTE, bez které to prostě nejde a je třeba se s tím smířit. Tento přístup nejlépe demonstruje přirovnání hluku z VTE k v podstatě příjemnému „šumění lesa", které mohou zaregistrovat jen neurotické osoby. Podatel se proto domnívá, že hlukové vlivy nebyly zhodnoceny a ve skutečnosti to ani není možné bez znalosti konkrétního projektu. Podatel zdůrazňuje, že nepovažuje za dostatečné, aby byla hluková zátěž řešena až v hlukové studii zpracované investorem. Takový přístup není schopný zajistit reálnou ochranu lidského zdraví. Podatel dále nesouhlasí s tím, že vůbec nedošlo k posouzení vlivů infrazvuku, nízkofrekvenčního hluku a vibrací, ačkoliv odborné studie upozorňují na rizika spojená s těmito doprovodnými jevy provozu VTE. Podatel se domnívá, že nebyl ani řádně zhodnocen vliv vibrací na nemovitosti. Stejně tak nebyl řádně posouzen z hlediska vlivů tzv. stroboskopický efekt, kdy se posouzení zejména nezaměřilo na obtěžující dopady stroboskopického efektu. **7. Vlivy na krajinný ráz** Větrné elektrárny mají zásadní vlivy na krajinný ráz. Ve Vyhodnocení vlivů územního opatření AOV83 se uvádí: *„Z analýzy viditelnosti vyplývá, že hodnocené území se vyznačuje vysokou koncentrací kulturně-historických hodnot a zároveň velmi citlivým vztahem ke krajině Kokořínska a k ikonické dominantě Bezdězu. V bezprostředním okolí se uplatňuje kostel Nanebevzetí Panny Marie, kostel sv. Jakuba Většího, fara, kaple Nejsvětější Trojice, zámek a historická venkovská zástavba. Ve vzdálenosti do 2 km navazují kostel sv. Martina, radnice, sokolovna a další objekty utvářející obraz sídla. V širším území do 5 km a 15 km se pak prosazuje mimořádně bohatý soubor památek, včetně hradu Kokořín, hradu Houska, hradišť, kostelů, tvrzí, zámků a historických areálů. Rozhodující hodnotou je zde ochrana vnitřní scenérie Kokořínska a nerušených výhledů na Bezděz. Současně je třeba zachovat obraz Mšena a jeho historického jádra v krajině, včetně vazeb na příjezdové komunikace, turistické trasy a další frekventovaná místa, odkud se uplatňují ikonické pohledy na město i na širší krajinný rámec. Bezděz zde nepůsobí jen jako vzdálená dominanta, ale jako jeden z hlavních určujících prvků krajinné identity celého prostoru."*	biologického dozoru, monitoring mortality ptáků a netopýrů, detekční systémy a další podmínky specifické vzhledem ke konkrétní akcelerační oblasti.

Poř. č.	Připomínkové místo	Číslo jednací	Článek	AO	Připomínka	Vyhodnocení
					Jak je možné, že všechny tyto vlivy jsou hodnoceny jako zanedbatelné, když přitom VTE budou představovat novou dominantu, která jednoznačně výrazně ovlivní krajinu, to není ve Změně č. 2 ani v územním opatření vysvětleno. Vliv VTE na krajinný ráz bude mít ještě další dopady – již napořád bude hodnota krajinného rázu snížena, takže bude možné do území umisťovat i další záměry, které by jinak kvůli ochraně krajinného rázu nebyly přípustné. **8. Další negativní vlivy AOV83**	
8977.	Hlouchová Ivana	MMR-46262-2026-81	99czj 99czk	AOV56 AOV57	**Věc: Připomínka k návrhu Změny č. 2 Územního rozvojového plánu ČR (ÚRP ČR)** Podávám připomínku k návrhu vymezení akceleračních oblastí pro větrné elektrárny (VTE) v území: **AOV č. 56 Vrabčiny a AOV č. 57 Bílá skála, Plzeňský kraj** Na základě níže uvedených důvodů **nesouhlasím** s tímto návrhem změny č. 2 ÚRP ČR, který se týká vymezení akceleračních oblastí pro výrobu energie z obnovitelných zdrojů. Uvádím základní **důvody:** **1) Nedostatky návrhu** ○ návrh není dostatečně odůvodněn a **chybí konkrétní podklady** (zákon č. 500/2004 Sb.) ○ nebyly dostatečně posouzeny **dopady na životní prostředí** (zákon č. 100/2001 Sb.) ○ hrozí **narušení krajiny a přírody** (zákon č. 114/1992 Sb.) ○ návrh **nerespektuje ochranu hodnot území a kvalitu bydlení** (zákon č. 283/2021 Sb.) ○ nebyly posouzeny jiné **varianty řešení, zejména využití brownfieldů** (opuštěných a již narušených ploch) a návrh tak neodůvodněně zasahuje do volné krajiny ○ vychází **pouze z expertních odhadů** (počet věží, výkon, rozmístění) ○ návrh **řeší problémy až dodatečně**, místo aby jim předešel ○ nejsou dostatečně vyhodnoceny **kumulativní dopady více záměrů v území** **2) Příroda a krajina** ○ výskyt chráněných druhů (ptáci, netopýři) a zásah do migračních tras ○ narušení prvků ÚSES (biokoridory) ○ zásadní změna krajiny a její industrializace ○ dominantní stavby (až cca 250 m vysoké) viditelné na velké vzdálenosti ○ chybí posouzení nočního osvětlení ○ nedostatečně řešen kumulativní vliv více větrných elektráren **3) Voda a klima** ○ narušení vsakování vody do půdy a změna odtokových poměrů ○ zhoršení schopnosti krajiny zadržovat vodu a riziko vysychání krajiny ○ nedostatečné odstupy od vodních toků (prameny, studny, vrty) ○ chybí posouzení vlivu na mikroklima **4) Zemědělská půda** ○ zábor a znehodnocení kvalitní půdy ○ možné zásahy do půd I. a II. třídy ochrany (nejcennější půdy) ○ zhutnění půdy a zvýšení eroze a rozdělení (fragmentace) pozemků ○ nejasný stav a poškození meliorací **5) Dopady na obyvatele** ○ hluk a jeho dlouhodobý vliv ○ blikání stínů (stroboskopický efekt) ○ změna charakteru bydlení	**Akceptováno částečně.** Akcelerační oblast AOV56 Vrabčiny byla zmenšena. Akcelerační oblast AOV57 Bílá skála zůstává v návrhu Z2 ÚRP beze změny. Akcelerační oblasti byly vymezeny na celostátní úrovni v Z2 ÚRP na základě Zadání Z2 ÚRP schváleného Vládou ČR. Vymezení akceleračních oblastí proběhlo na základě biologického posouzení konkrétních území podle § 11 odst. 3 resp. 4 ZOZE, jehož výsledky spolu s výsledky vyhodnocení vlivů na životní prostředí (SEA, Příloha č. 5 k odůvodnění Z2 ÚRP) byly zapracovány do návrhu Z2 ÚRP. Návrh Z2 ÚRP a jeho odůvodnění, návrh souvisejících územních opatření a jejich odůvodnění obsahují náležitosti v souladu s příslušnými právními předpisy, včetně správního řádu, stavebního zákona a dalších. Zpracování VVURÚ odpovídá obsahem i strukturou požadavkům obsaženým v příloze č. 4 stavebního zákona, včetně posouzení kumulativních a synergických vlivů, vlivů na zdraví a hodnocení nulové varianty (platné znění ÚRP) vůči variantě navrhované (Z2 ÚRP). Zadání Z2 ÚRP schválené Vládou ČR nepožadovalo jiná variantní řešení. Ustanovení § 4 odst. 3 ZOZE a čl. 15c směrnice RED III sice upřednostňují brownfieldy a degradované plochy, avšak nevylučují vymezení akcelerační oblasti na jiných pozemcích. Vymezení výhradně na degradovaných plochách nebylo s ohledem na prostorové nároky technologie větrných elektráren proveditelné. Samotný způsob vymezení akceleračních oblastí na základě podkladů (biologická posouzení, mapy citlivosti ptáků vůči výstavbě VTE zpracované ČSO, území významná pro netopýry dle podkladů ČESON, biotopy zvláště chráněných druhů velkých savců a další) a nařízení vlády č. 507/2025 Sb. minimalizuje vliv na složky životního prostředí. Pro všechny akcelerační oblasti jsou současně pořizována územní opatření, která obsahují opatření stanovená na základě biologických posouzení. Tato opatření dále zmírňují negativní vlivy, které nebylo možné vyloučit vymezením akcelerační oblasti. Podmínky v územních opatřeních zahrnují ochranu prvků lokálního ÚSES a všech biokoridorů, ochranu biotopů, ZPF a PUPFL, dále povinnost biologického dozoru, monitoring mortality ptáků a netopýrů,

Poř. č.	Připomínkové místo	Číslo jednací	Článek	AO	Připomínka	Vyhodnocení
					○ pokles hodnoty nemovitostí ○ není dostatečně vysvětleno, jak byla stanovena vzdálenost od obytné zástavby **6) Technická a bezpečnostní rizika** ○ odlet ledu z rotorů v zimě ○ zásah bleskem ○ požáry zařízení (obtížně zvládnutelné zásahy) ○ pád části konstrukce ○ únik provozních kapalin ○ šíření požáru do krajiny ○ kontaminace půdy a vody Není jasné, kdo nese **odpovědnost za škody na zdraví a majetku.** **7) Kumulace vlivů** ○ sčítání hluku, zásahů do krajiny a vizuální zátěže ○ dopady více elektráren nejsou vyhodnoceny společně ○ výsledný dopad na životní prostředí i lidi může být výrazně vyšší **8) Rozpor se zákony ČR a EU** ○ správní řád (zákon č. 500/2004 Sb.) ○ ochrana přírody (zákon č. 114/1992 Sb.) ○ EIA (zákon č. 100/2001 Sb.) ○ ochrana půdy (zákon č. 334/1992 Sb.) ○ stavební zákon (zákon č. 283/2021 Sb.) ○ nesplnění podmínek směrnice EU RED III (nevhodně zvolená lokalita, nevyřešené dopady) ○ návrh může zasahovat do práva na příznivé životní prostředí a ochranu zdraví podle Listiny základních lidských práv a svobod (čl. 31, čl. 35, čl. 11) ○ porušení principu předběžné opatrnosti (čl. 191 SFEU), návrh je předkládán bez dostatečných podkladů a při existenci důvodných pochybností o jeho dopadech Navržená oblast **má zásadní střety s přírodou, krajinou, vodou i životem obyvatel.** Tyto problémy nejsou odstraněny, pouze částečně zmírňovány. Návrh nemá dostatečné podklady, neřeší varianty a nehodnotí kumulativní dopady, proto **požaduji vyloučení akcelerační oblasti z návrhu.**	detekční systémy a další podmínky specifické vzhledem ke konkrétní akcelerační oblasti. Jedním z podkladů pro zpracování Z2 ÚRP byl dokument Akcelerační oblasti, předvýběr ploch k výstavbě VTE, Screening území ČR z hlediska ochrany krajinného rázu (Roman Bukáček, Simona Vondráčková, 2025). Při vymezování akceleračních oblastí byl krajinný ráz dále prověřován, a to s ohledem na hodnoty území. Vlivy na krajinný ráz pak byly dále vyhodnoceny v rámci VVURÚ, a to jak z hlediska navrhovaného souboru akceleračních oblastí jako celku, tak pro jednotlivá území v kartách akceleračních oblastí, které obsahují i mapy viditelnosti (Příloha SEA). Podmínky v územních opatřeních pak dále omezují barevné řešení doprovodných staveb a rozsah trvalých terénních úprav. V souvisejících územních opatření jsou stanoveny podmínky, které zajišťují ochranu protierozních opatření, funkčních melioračních zařízení, vodních toků a ploch a rovněž omezující možné terénní úpravy. Vzhledem k charakteru a rozsahu potenciálních záměrů se při naplnění podmínek nepředpokládá realizace zpevněných ploch v takovém rozsahu, který by mohl významně ovlivnit vodní režim v rámci akceleračních oblastí. V souladu s požadavky vodního zákona se v rámci procesu povolování záměru bude vyjadřovat vodoprávní úřad. Významné ovlivnění mikroklimatu se u akceleračních oblastí pro VTE ani FVE nepředpokládá. Ochrana ZPF je řešena v souvisejících územních opatřeních. Podmínkami je zajištěno, že nebudou vznikat neobhospodařovatelné zbytkové zemědělské pozemky ani pozemky bez přístupu k veřejně přístupné pozemní komunikaci. Dále je v nich požadavek na upřednostní nižších tříd ochrany ZPF při realizaci záměrů OZE a je stanovena maximální plocha dlouhodobého nebo trvalého odnětí ZPF pro záměry OZE v celé akcelerační oblasti. Souhlas s odnětím ze ZPF bude vydán v navazujícím řízení dle stavebního zákona. Při vymezení akceleračních oblastí nelze předjímat konkrétní technické parametry či přesné umístění záměrů OZE. Obavy z negativních vlivů hluku a stroboskopického efektu řeší podmínky stanovené ve všech územních opatřeních pro akcelerační oblasti pro VTE, které ukládají zpracování hlukové studie, studie působení stroboskopického efektu, včetně minimalizace shadow flicker efektu, a také omezují světelné zatížení. Akcelerační oblasti pro VTE byly vymezeny s odstupem alespoň 500 m od obytné zástavby s ohledem na snížení rizik pro obyvatele. V případě, že by záměr nesplňoval zákonné hygienické limity (nařízení vlády č. 272/2011 Sb., o ochraně zdraví před nepříznivými účinky hluku a vibrací) a další požadavky vyplývající z příslušných právních předpisů (např. požární bezpečnost) a současně podmínky v územním opatření, nemůže být povolen.

Poř. č.	Připomínkové místo	Číslo jednací	Článek	AO	Připomínka	Vyhodnocení
						Odpovědnost za škody má provozovatel větrné elektrárny, který odpovídá za její technický stav a bezpečnost provozu podle občanského zákoníku (zákon č. 89/2012 Sb.). Vymezení akcelerační oblasti v ÚRP nezakládá možnost vyvlastnění ani právo na výstavbu VTE a nevylučuje jiné využití území. Nebylo prokázáno, že by instalace VTE měla významný negativní vliv na cenu nemovitostí či provádění investic. Lokální dopady na cenu nemovitostí konkrétních záměrů nelze posuzovat na koncepční úrovni při vymezování akceleračních oblastí v ÚRP. Návrh Změny č. 2 ÚRP byl připraven v souladu s platnou legislativou ČR a EU, včetně správního řádu, stavebního zákona, zákona č. 249/2025 Sb. (ZOZE) zákona č. 114/1992 Sb. (ZOPK), směrnice RED III, směrnice o ochraně volně žijících ptáků a směrnice o stanovištích. Vymezení akceleračních oblastí a podmínky v územních opatřeních jsou stanoveny na základě zákona a v jeho mezích. Dopad na veřejné zájmy byl posouzen VVURÚ.
8978.	Vaňková Jana	MMR-46263-2026-81	99czzg	AOV83	**<u>Text připomínky</u>** Podatel nesouhlasí s vymezením akcelerační oblasti AOV83 a žádá, aby tato akcelerační oblast nebyla ve Změně č. 2 Územního rozvojového plánu vymezena a aby nebylo vydáno územní opatřeni AOV83. **<u>Odůvodněni uplatněné připomínky</u>** **<u>1. Direktivní vymezení AOV</u>** Podatel se domnívá, že není nezbytné (a neplyne to ani ze směrnice EU RED III), aby akcelerační oblasti pro VTE (dále jen „AOV“) byly vymezeny direktivně na celostátní úrovni. Je naprosto dostačující, když by Změna č. 2 Územního rozvojového plánu (dále jen „Změna č. 2“) dala obcím povinnost, aby prověřily možnosti vymezení AOV v územních plánech. Na základě tohoto pokynu by samosprávy znalé místních poměrů po dohodě s občany vymezily vhodné lokality pro VTE. Díky tomu by byly zohledněny s potřebnou pečlivostí a v nutné podrobnosti zásahy do veřejných zájmů, které není možné na úrovni Změny č. 2 zhodnotit, neboť to její velké měřítko neumožňuje. **<u>2. Diskriminační vymezení AOV</u>** Ve Změně č. 2 ÚRP není dostatečně vysvětleno, proč je třeba vymezit akcelerační oblasti právě tak, jak to činí Změna č. 2, jinými slovy není pochopitelné, proč právě počet AOV, se kterým Změna č. 2 počítá, povede ke splnění klimatických a energetických cílů a proč vymezení jiné oblasti již není zapotřebí nebo proč by klimatické a energetické cíle nemohly být plněny i bez AOV83, když není ke splnění těchto cílů (které ani nejsou ve Změně č. 2 specifikovány) zapotřebí ani o jednu AOV více. Lokalita, kde je AOV83 přitom není nijak výjimečná z hlediska potenciálu pro VTE (nebo alespoň není ve Změně č. 2 přesvědčivě popsáno, proč se AOV83 svým větrným potenciálem tak výrazně odlišuje od dalších oblastí, kde AOV vymezeny nebyly). Lze tedy předpokládat, že existují i jiné shodné oblasti, kde však z nejasných důvodů AOV nebyly vymezeny. To považuje podatel za diskriminační. Diskriminovány jsou i samosprávy, na jejichž území jsou AOV vymezeny. Vymezení AOV totiž představuje jakousi stavební uzávěru, kdy obec nemůže v dotčeném území měnit územní plán podle svých potřeb, ale musí respektovat vymezenou AOV. Vedle toho pak nebudou investoři VTE motivováni, aby s obcí uzavřeli férovou plánovací smlouvu a poskytli obci a jejím občanům dostatečné kompenzace za negativní dopady provozu VTE. Záměry VTE povolované v AOV totiž budou protežovány a jejich výstavba výrazně usnadněna. Tato diskriminace přímo ovlivňuje i občany samospráv.	**Akceptováno částečně.** Akcelerační oblast AOV83 Chorušice byla zmenšena. Akcelerační oblasti byly vymezeny na celostátní úrovni v Z2 ÚRP na základě Zadání Z2 ÚRP schváleného Vládou ČR. Vymezení akceleračních oblastí proběhlo na základě biologického posouzení konkrétních území podle § 11 odst. 3 resp. 4 ZOZE, jehož výsledky spolu s výsledky vyhodnocení vlivů na životní prostředí (SEA, Příloha č. 5 k odůvodnění Z2 ÚRP) byly zapracovány do návrhu Změny č. 2 ÚRP. Oblasti, u nichž autorizované osoby identifikovaly významné negativní nebo kumulativní vlivy, byly ze Z2 ÚRP vyloučeny (odůvodnění Z2 ÚRP, odst. 32). Zpracování VVURÚ odpovídá obsahem i strukturou požadavkům obsaženým v příloze č. 4 stavebního zákona, včetně posouzení kumulativních a synergických vlivů. Ve VVURÚ (včetně SEA) byly posuzovány akcelerační oblastí, nikoliv konkrétní záměry, a podrobnost odpovídá měřítku ÚRP a územních opatření. Vymezení akcelerační oblasti v ÚRP nezakládá právo na výstavbu VTE ani nevylučuje jiné využití území. Při vymezení akceleračních oblastí nelze předjímat konkrétní technické parametry či přesné umístění záměrů OZE. Obavy z negativních vlivů hluku a stroboskopického efektu řeší podmínky stanovené ve všech územních opatřeních pro akcelerační oblasti pro VTE, které ukládají zpracování hlukové studie, studie

Poř. č.	Připomínkové místo	Číslo jednací	Článek	AO	Připomínka	Vyhodnocení
					<u>3. Nedostatečné posouzení vlivů</u> Vymezení AOV s největší pravděpodobností povede k tomu, že záměry VTE v nich umisťované budou upřednostňovány a nedojde už nikdy k řádnému posouzení jejich negativních dopadů na životní prostředí, na zdraví a životy lidí. Proto by mělo být vyhodnocení vlivů Změny č. 2 a územního opatření pro AOV83 extrémně podrobné a kvalitní, prakticky na úrovni EIA. Překážkou pro takové podrobné posouzení je ale fakt, že je měřítko Územního rozvojového plánu příliš velké a neumožňuje skutečně posoudit dopady vymezení AOV (jiné by to bylo na úrovni územního plánu, resp. v procesu EIA se znalostí konkrétního záměru). Vzhledem k tomu, že na vymezení akceleračních oblastí naváže zrychlené a zjednodušené povolovací řízení před Dopravním a energetickým stavebním úřadem (DESÚ), v rámci kterého bude úřad prakticky pouze ověřovat, zda jsou záměry v souladu s vágními a nicneříkajícími podmínkami územního opatření AOV83. V souladu s těmito obecnými podmínkami ale budou téměř jakékoliv záměry, což znamená, že vlivy VTE realizovaných v AOV83 nebudou nikdy reálně posouzeny. Podatel se domnívá, že je nezbytné, aby všechny vlivy VTE byly skutečně a podrobně posouzeny. Vágní posouzení Změny č. 2 nebo územního opatření AOV83 je naprosto nedostatečné. Podatel se domnívá, že vadné posouzení dopadů VTE může mít nejen přímý vliv na jeho zdraví včetně psychické pohody, ale také to může ovlivnit socioekonomický rozvoj obce, ve které žije. Podatel ještě připomíná, že nedošlo ke kumulativnímu zhodnocení vlivů v důsledku vymezení tří AOV v těsné blízkosti (AOV82, AOV83 a AOV84). **<u>4. Zanedbatelné pozitivní vlivy vymezení AO</u>** V odůvodnění Změny č. 2 ani územního opatření není možné dohledat vyčíslení přínosu AOV82 pro snížení energetické závislosti anebo snížení produkce CO2. Ve vyhodnocení vlivů územního opatření AOV82 se ale uvádí k pozitivním vlivům (přínosům) vymezení AOV a realizace VTE: „*Zanedbatelný až mírně pozitivní vliv k ochraně klimatu uplatnění AO se uplatní v globálním měřítku, tedy i z hlediska přeshraničního působení*.“ V dokumentaci Změny č. 2 a územního opatření je tedy přiznáno, že přínosy VTE realizovaných v AOV83 budou zanedbatelné, byť chybí konkrétní čísla. V takové situaci není pochopitelné, jak mohl zájem na vymezení AOV83 převážit nad ostatními konkrétně specifikovanými veřejnými zájmy, které naopak výstavba VTE ovlivní výrazně (byť to nekvalitně zpracované vyhodnocení Změny č. 2 a územního opatření nepřiznává). Dále se ve vyhodnocení územního opatření AOV83 uvádí: „*Vlivy na ovzduší v době výstavby zanedbatelné (prašnost při přesunu zemin, emise ze spalování PHM, sekundární prašnost), v době provozu mírně pozitivní z důvodu náhrady spalovacích zdrojů při výrobě el. energie*.“ Vzhledem k tomu, že se ve vyhodnocení uvádí, že vliv AOV83 na ochranu klimatu bude zanedbatelný, bude logicky zanedbatelný rozsah, ve kterém VTE realizované v AOV83 nahradí spalovací zdroje. Změna č. 2 ani územní opatření tento závěr nevyvrací, neobsahují totiž vyčíslení toho, v jak velkém rozsahu VTE realizované v AOV83 nahradí spalovací zdroje a jaký přesně vliv bude mít tato náhrada na cíle sledované Změnou č. 2, tedy snížení energetické závislosti ČR a snížení produkce CO_2. Je také třeba řádně vyhodnotit, proč těchto cílů nelze dosáhnout jinými způsoby (zvýšení počtu bloků JEDU, popř. JETE, rozvoj vodíkové infrastruktury v souladu s Vodíkovou strategií ČR, větší důraz na rozvoj FVE). Proto ani blíže nespecifikovaná náhrada spalovacích zdrojů není důvod, proč by měl zájem na vymezení AOV83 převážit nad jinými zájmy v území. **<u>5. Výška VTE a rozloha AO</u>** Ve Změně č. 2 ani v územním opatření pro AOV83 není vysvětleno, proč byla zvolena právě tato rozloha AO a proč má AOV právě tyto konkrétní hranice a proč právě toto vymezení AOV povede ke splnění cílů Změny č. 2. Jinými slovy není vysvětleno, proč nemůže být AO vymezena jiným způsobem tak, aby kupř. byly VTE umisťovány v dostatečné vzdálenosti od zastavěného území a zastavitelných ploch podle	působení stroboskopického efektu, včetně minimalizace shadow flicker efektu. V případě, že by záměr nesplňoval zákonné hygienické limity (nařízení vlády č. 272/2011 Sb., o ochraně zdraví před nepříznivými účinky hluku a vibrací) a současně podmínky v územním opatření, nemůže být povolen. Jedním z podkladů pro zpracování Z2 ÚRP byl dokument Akcelerační oblasti, předvýběr ploch k výstavbě VTE, Screening území ČR z hlediska ochrany krajinného rázu (Roman Bukáček, Simona Vondráčková, 2025). Při vymezování akceleračních oblastí byl krajinný ráz dále prověřován, a to s ohledem na hodnoty území. Vlivy na krajinný ráz pak byly dále vyhodnoceny v rámci VVURÚ, a to jak z hlediska navrhovaného souboru akceleračních oblastí jako celku, tak pro jednotlivá území v kartách akceleračních oblastí, které obsahují i mapy viditelnosti (Příloha SEA). Podmínky v územních opatřeních pak dále omezují barevné řešení doprovodných staveb a rozsah trvalých terénních úprav. Samotný způsob vymezení akceleračních oblastí na základě podkladů (biologická posouzení, mapy citlivosti ptáků vůči výstavbě VTE zpracované ČSO, území významná pro netopýry dle podkladů ČESON, biotopy zvláště chráněných druhů velkých savců a další) a nařízení vlády č. 507/2025 Sb. minimalizuje vliv na složky životního prostředí. Pro všechny akcelerační oblasti jsou současně pořizována územní opatření, která obsahují opatření stanovená na základě biologických posouzení. Tato opatření dále zmírňují negativní vlivy, které nebylo možné vyloučit vymezením akcelerační oblasti. Podmínky v územních opatřeních zahrnují ochranu prvků lokálního ÚSES a všech biokoridorů, ochranu biotopů, ZPF a PUPFL, dále povinnost biologického dozoru, monitoring mortality ptáků a netopýrů, detekční systémy a další podmínky specifické vzhledem ke konkrétní akcelerační oblasti. V souvisejících územních opatření jsou stanoveny podmínky, které zajišťují ochranu protierozních opatření, funkčních melioračních zařízení, vodních toků a ploch a rovněž omezující možné terénní úpravy. Vzhledem k charakteru a rozsahu potenciálních záměrů se při naplnění podmínek nepředpokládá realizace zpevněných ploch v takovém rozsahu, který by mohl významně ovlivnit vodní režim v rámci akceleračních oblastí. V souladu s požadavky vodního zákona se v rámci procesu povolování záměru bude vyjadřovat vodoprávní úřad. Významné ovlivnění mikroklimatu se u akceleračních oblastí pro VTE ani FVE nepředpokládá.

Poř. č.	Připomínkové místo	Číslo jednací	Článek	AO	Připomínka	Vyhodnocení
					územních plánů (min 1,5 km) a není porovnáno, zda by toto jiné vymezení AOV třeba také nevedlo ke splnění cílů Změny č. 2. Podatel se domnívá, že to ale vzhledem k nespecifičnosti cílů Změny č. 2 není ani možné, proto by také vůbec neměla být AOV83 vymezena. **6. Hluková zátěž, vibrace a stroboskopický efekt** Podatel zásadně nesouhlasí s tím, že Změna č. 2 ani příslušné územní opatření vůbec neřeší negativní dopady hluku. Hluk totiž Změna č. 2 chápe jako normální integrální součást VTE, bez které to prostě nejde a je třeba se s tím smířit. Tento přístup nejlépe demonstruje přirovnání hluku z VTE k v podstatě příjemnému „šumění lesa“, které mohou zaregistrovat jen neurotické osoby. Podatel se proto domnívá, že hlukové vlivy nebyly zhodnoceny a ve skutečnosti to ani není možné bez znalosti konkrétního projektu. Podatel zdůrazňuje, že nepovažuje za dostatečné, aby byla hluková zátěž řešena až v hlukové studii zpracované investorem. Takový přístup není schopný zajistit reálnou ochranu lidského zdraví. Podatel dále nesouhlasí s tím, že vůbec nedošlo k posouzení vlivů infrazvuku, nízkofrekvenčního hluku a vibrací, ačkoliv odborné studie upozorňují na rizika spojená s těmito doprovodnými jevy provozu VTE. Podatel se domnívá, že nebyl ani řádně zhodnocen vliv vibrací na nemovitosti. Stejně tak nebyl řádně posouzen z hlediska vlivů tzv. stroboskopický efekt, kdy se posouzení zejména nezaměřilo na obtěžující dopady stroboskopického efektu. **7. Vlivy na krajinný ráz** Větrné elektrárny mají zásadní vlivy na krajinný ráz. Ve Vyhodnocení vlivů územního opatření AOV83 se uvádí: “*Z analýzy viditelnosti vyplývá, že hodnocené území se vyznačuje vysokou koncentrací kulturně-historických hodnot a zároveň velmi citlivým vztahem ke krajině Kokořínska a k ikonické dominantě Bezdězu. V bezprostředním okolí se uplatňuje kostel Nanebevzetí Panny Marie, kostel sv. Jakuba Většího, fara, kaple Nejsvětější Trojice, zámek a historická venkovská zástavba. Ve vzdálenosti do 2 km navazují kostel sv. Martina, radnice, sokolovna a další objekty utvářející obraz sídla. V širším území do 5 km a 15 km se pak prosazuje mimořádně bohatý soubor památek, včetně hradu Kokořín, hradu Houska, hradišť, kostelů, tvrzí, zámků a historických areálů. Rozhodující hodnotou je zde ochrana vnitřní scenérie Kokořínska a nerušených výhledů na Bezděz. Současně je třeba zachovat obraz Mšena a jeho historického jádra v krajině, včetně vazeb na příjezdové komunikace, turistické trasy a další frekventovaná místa, odkud se uplatňují ikonické pohledy na město i na širší krajinný rámec. Bezděz zde nepůsobí jen jako vzdálená dominanta, ale jako jeden z hlavních určujících prvků krajinné identity celého prostoru.*” Jak je možné, že všechny tyto vlivy jsou hodnoceny jako zanedbatelné, když přitom VTE budou představovat novou dominantu, která jednoznačně výrazně ovlivní krajinu, to není ve Změně č. 2 ani v územním opatření vysvětleno. Vliv VTE na krajinný ráz bude mít ještě další dopady – již napořád bude hodnota krajinného rázu snížena, takže bude možné do území umisťovat i další záměry, které by jinak kvůli ochraně krajinného rázu nebyly přípustné. **8. Vlivy na zvířata** VTE velmi silně ovlivňují jak ptáky a letouny, tak savce a hmyz, dokonce i obojživelníky aj. Vyhodnocení územního opatření AOV83 však všechny tyto vlivy zlehčuje. Vyhodnocení proto nelze považovat za dostatečné. V území, kde má být AOV vymezena se nachází řada ptáků i letounů. Jejich úmrtí ale Změna č. 2 chápe jako integrální a v podstatě běžnou součást provozu VTE, se kterou je třeba se smířit a příliš ji neřešit. Ve vztahu k ptákům územní opatření neobsahuje žádná reálná a funkční kompenzační opatření. V podstatě jen počítá s tím, že pro ochranu ptáků bude použito „vhodné technické řešení". Tím se zřejmě myslí odpuzovače, ale není vůbec vysvětleno, v jaké míře tyto odpuzovače zamezí střetům ptáků s	Ochrana ZPF je řešena v souvisejících územních opatřeních. Podmínkami je zajištěno, že nebudou vznikat neobhospodařovatelné zbytkové zemědělské pozemky ani pozemky bez přístupu k veřejně přístupné pozemní komunikaci. Dále je v nich požadavek na upřednostní nižších tříd ochrany ZPF při realizaci záměrů OZE a je stanovena maximální plocha dlouhodobého nebo trvalého odnětí ZPF pro záměry OZE v celé akcelerační oblasti. Souhlas s odnětím ze ZPF bude vydán v navazujícím řízení dle stavebního zákona.

Poř. č.	Připomínkové místo	Číslo jednací	Článek	AO	Připomínka	Vyhodnocení
					lopatkami VTE. Jiným opatřením má být zařízení, které zastaví roztočený rotor, ale ani zde není blíže popsáno, jak přesně bude zajištěno, aby tento mechanismus byl skutečně funkční. Jde-li o letouny, pak je opatřením k jejich ochraně monitoring provádění provozovatelem VTE. Takové opatření není vůbec schopno netopýry ochránit, ačkoliv právě netopýři jsou extrémně ohroženi VTE. Pro savce představují VTE především vizuální bariéru v území, čímž omezují jich migraci, a vedle toho je nepříznivě ovlivňují hlukové dopady provozu VTE a vibrace. Kromě toho VTE mohou poškodit i jejich biotopy, neboť ovlivňují lokální klima a tím i ekosystémy. Odůvodnění Změny č. 2 ani územního opatření nevysvětluje, proč dostala AOV83 přednost před ochranou zvířat. **<u>9. Vlivy na vodní poměry a lokální klima</u>** Ve vyhodnocení vlivů Změně č. 2 ani územního opatření AOV83 není popsáno, jak byly hodnoceny vlivy VTE na spodní vody a celkově na vodní poměry a na jejich možné změny v důsledku výstavby a provozu VTE. V době, kdy se celá ČR potýká s extrémními suchy a vody je stále méně, je třeba tuto otázku brát velmi vážně a rozhodně nelze pouze stroze konstatovat, že VTE mají přednost, „protože mají prostě přednost". Je totiž faktem, že VTE, zejména ty extrémně vysoké, mají železobetonové základy, které jsou schopny vodní poměry v krajině narušit. Pro VTE se také buduje infrastruktura, která také může narušit tok podzemní vody anebo snížit množství vody proudící do blízkých vodních toků nebo vodních zdrojů. Výstavba VTE také odstraňuje ochranné vrstvy půdy a podloží, čímž činí podzemní vodu pod nimi zranitelnější vůči znečištění z úniků nebo rozlitých látek z vozidel nebo zařízení použitých k jejich výstavbě a vůči únikům a látkám z turbín a související infrastruktury během provozu. Je také známo, že VTE velmi výrazně ovlivňují klima ve svém okolí (negativně). Jedná se především o dopady na teplotu zemského povrchu, fyzikálně-chemické vlastnosti půdy, rychlost větru, vlhkost a srážky. Větrné elektrárny na pevnině mají významný oteplovací vliv na teplotu zemského povrchu v noci. V důsledku zhoršování fyzikálně-chemických vlastností půdy dochází k vysušování lokalit nacházejících se u VTE. Půdní vlhkost navíc ovlivňuje rovnováhu ekosystému, což ohrožuje ekologickou stabilitu krajiny a některé druhy zvířat. Z vyhodnocení územního opatření AOV83 ani Změny č. 2 jako celku ani z jejich odůvodnění není vůbec zřejmé, jak bylo s těmito fakty naloženo. **<u>10. Vlivy na zemědělský půdní fond</u>** Ve vyhodnocení územního opatření se uvádí: „Přítomnost ZPF převažuje v I. a II. třídě ochrany, nepatrné zábory také v III. až V. třídě ochrany. S ohledem na velmi nízký rozsah záborů ve vyšší třídě ochrany dále neřešeno. V případě VTE a doprovodných staveb (rozvoden, úložišť el. energie, komunikací apod.) v AO je zábor pro zajištění bezpečnosti hodnocení považován za trvalý. Uplatnění AO nebude mít vliv na ekologické funkce půdy. Zábor půdy je s ohledem na relativně malou výměru a na rozlohu zemědělské půdy v AO a jejím okolí považován za mírně negativní vliv." Rozsah záborů je přitom následující:	

<table>
<tr><th>Poř. č.</th><th>Připomínkové místo</th><th>Číslo jednací</th><th>Článek</th><th>AO</th><th>Připomínka</th><th>Vyhodnocení</th></tr>
<tr><td></td><td></td><td></td><td></td><td></td><td>
<table>
<tr><th rowspan="2">Označení plochy / koridoru</th><th rowspan="2">Rozloha plochy / koridoru (ha)</th><th rowspan="2">Navržené využití</th><th rowspan="2">Odhad záboru (ha)</th><th colspan="5">Odhad záboru podle tříd ochrany (ha)</th><th rowspan="2">Odhad výměry záboru, na které bude provedena rekultivace na zemědělskou půdu (ha)</th></tr>
<tr><th>I.</th><th>II.</th><th>III.</th><th>IV.</th><th>V.</th></tr>
<tr><td>% zastoupení</td><td>100</td><td></td><td>87,50</td><td>36,26</td><td>46,69</td><td>1,49</td><td>2,00</td><td>1,06</td><td>0%</td></tr>
<tr><td>AOV83</td><td>1261,6</td><td>VTE</td><td>7,73</td><td>3,20</td><td>4,12</td><td>0,13</td><td>0,18</td><td>0,09</td><td>0,00</td></tr>
</table>
Podle názoru podatele nelze považovat trvalé zničení téměř 7,5 hektarů cenné půdy (tento odhad může být navíc podhodnocen) za něco, co není třeba řešit. Takové zdůvodnění záborů je bizarní a nedostačuje požadavkům v § 4 odst. 3 zákona č. 334/1992 Sb., o ochraně ZPF, kde se mj. uvádí, že zemědělskou půdu I. a II. třídy ochrany lze v územně plánovací dokumentaci určit k jinému než zemědělskému účelu nebo odejmout pouze v případech, kdy jiný veřejný zájem výrazně převažuje nad veřejným zájmem ochrany zemědělského půdního fondu.
Podatel se ze Změny č. 2 ani územního opatření AOV83 a jejich odůvodnění nedozvěděl, jak bylo doloženo, že výrazně převažuje veřejný zájem na realizaci VTE nad zájmem na ochraně cenných částí ZPF. Nezjistil ani to, jak zábor ZPF přispěje k tomu, aby byly zmírněny dopady změny klimatu nebo aby byla zvýšena energetická soběstačnosti ČR (a v jakém rozsahu se tak stane). Podatel také neví, proč není možné VTE realizovat jinde, kde by k záborům cenných půd nedošlo. Na uvedené otázky by měla Změna č. 2 odpovědět velmi přesně nebo akcelerační oblast nevymezovat a ponechat vše na územní plány a povolovací řízení, kde budou moct být zábory skutečně podrobně posouzeny a vyhodnoceny.

<u>**11. Další připomínky podatele:**</u></td><td></td></tr>
<tr><td>8979.</td><td>Stejskal Miloš</td><td>MMR-46264-2026-81</td><td>99czzh</td><td>AOV84</td><td>Podatel nesouhlasí s vymezením akcelerační oblasti AOV84 a žádá, aby tato akcelerační oblast nebyla ve Změně č. 2 Územního rozvojového plánu vymezena a aby nebylo vydáno územní opatření AOV84.

<u>**Odůvodnění uplatněné připomínky**</u>

1. Direktivní vymezení AOV

Podatel namítá, že není nezbytné (a neplyne to ani ze směrnice EU RED III), aby akcelerační oblasti pro VTE (dále jen „AOV“) byly vymezeny direktivně na celostátní úrovni. Je naprosto dostačující, když by Změna č. 2 Územního rozvojového plánu (dále jen „Změna č. 2“) dala obcím povinnost, aby prověřily možnosti vymezení AOV v územních plánech. Na základě tohoto pokynu by samosprávy znalé místních poměrů po dohodě s občany vymezily vhodné lokality pro VTE. Díky tomu by byly zohledněny s potřebnou pečlivostí a v nutné podrobnosti zásahy do veřejných zájmů, které není možné na úrovni Změny č. 2 zhodnotit, neboť to její velké měřítko neumožňuje.

2. Diskriminační vymezení AOV

Ve Změně č. 2 ÚRP není dostatečně vysvětleno, proč je třeba vymezit akcelerační oblasti právě tak, jak to činí Změna č. 2, jinými slovy není pochopitelné, proč právě počet AOV, se kterým Změna č. 2 počítá, povede ke splnění klimatických a energetických cílů a proč vymezení jiné oblasti již není zapotřebí nebo proč by klimatické a energetické cíle nemohly být plněny i bez AOV84, když není ke splnění těchto cílů (které ani nejsou ve Změně č. 2 specifikovány) zapotřebí ani o jednu AOV více.
Lokalita, kde je AOV84 přitom není nijak výjimečná z hlediska potenciálu pro VTE (nebo alespoň není ve Změně č. 2 přesvědčivě popsáno, proč se AOV84 svým větrným potenciálem tak výrazně odlišuje od</td><td>Akceptováno.

Akcelerační oblast AOV84 Doubravice byla vypuštěna.</td></tr>
</table>

Poř. č.	Připomínkové místo	Číslo jednací	Článek	AO	Připomínka	Vyhodnocení
					dalších oblastí, kde AOV vymezeny nebyly). Lze tedy předpokládat, že existují i jiné shodné oblasti, kde však z nejasných důvodů AOV nebyly vymezeny. To považuje podatel za diskriminační. Diskriminovány jsou i samosprávy, na jejichž území jsou AOV vymezeny. Vymezení AOV totiž představuje jakousi stavební uzávěru, kdy obec nemůže v dotčeném území měnit územní plán podle svých potřeb, ale musí respektovat vymezenou AOV. Vedle toho pak nebudou investoři VTE motivováni, aby s obcí uzavřeli férovou plánovací smlouvu a poskytli obci a jejím občanům dostatečné kompenzace za negativní dopady provozu VTE. Záměry VTE povolované v AOV totiž budou protežovány a jejich výstavba výrazně usnadněna. Tato diskriminace přímo ovlivňuje i občany samospráv. 3. **Nedostatečné posouzení vlivů** Vymezení AOV s největší pravděpodobností povede k tomu, že záměry VTE v nich umisťované budou upřednostňovány a nedojde už nikdy k řádnému posouzení jejich negativních dopadů na životní prostředí, na zdraví a životy lidí. Proto by mělo být vyhodnocení vlivů Změny č. 2 a územního opatření pro AOV84 extrémně podrobné a kvalitní, prakticky na úrovni EIA. Překážkou pro takové podrobné posouzení je ale fakt, že je měřítko Územního rozvojového plánu příliš velké a neumožňuje skutečně posoudit dopady vymezení AOV (jiné by to bylo na úrovni územního plánu, resp. v procesu EIA se znalostí konkrétního záměru). Vzhledem k tomu, že na vymezení akceleračních oblastí naváže zrychlené a zjednodušené povolovací řízení před Dopravním a energetickým stavebním úřadem (DESÚ), v rámci kterého bude úřad prakticky pouze ověřovat, zda jsou záměry v souladu s vágními a nicneříkajícími podmínkami územního opatření AOV84. V souladu s těmito obecnými podmínkami ale budou téměř jakékoliv záměry, což znamená, že vlivy VTE realizovaných v AOV84 nebudou nikdy reálně posouzeny. Podatel se domnívá, že je nezbytné, aby všechny vlivy VTE byly skutečně a podrobně posouzeny. Vágní posouzení Změny č. 2 nebo územního opatření AOV84 je naprosto nedostatečné. Podatel se domnívá, že vadné posouzení dopadů VTE může mít nejen přímý vliv na jeho zdraví včetně psychické pohody, ale také to může ovlivnit socioekonomický rozvoj obce, ve které žije. **4. Zanedbatelné pozitivní vlivy vymezení AO** V odůvodnění Změny č. 2 ani územního opatření není možné dohledat vyčíslení přínosu AOV84 pro snížení energetické závislosti anebo snížení produkce CO2. Ve vyhodnocení vlivů územního opatření AOV84 se ale uvádí k pozitivním vlivům (přínosům) vymezení AOV a realizace VTE: „*Zanedbatelný až mírně pozitivní vliv k ochraně klimatu uplatnění AO se uplatní v globálním měřítku, tedy i z hlediska přeshraničního působení*.“ V dokumentaci Změny č. 2 a územního opatření je tedy přiznáno, že přínosy VTE realizovaných v AOV84 budou zanedbatelné, byť chybí konkrétní čísla. V takové situaci není pochopitelné, jak mohl zájem na vymezení AOV84 převážit nad ostatními konkrétně specifikovanými veřejnými zájmy, které naopak výstavba VTE ovlivní výrazně (byť to nekvalitně zpracované vyhodnocení Změny č. 2 a územního opatření nepřiznává). Dále se ve vyhodnocení územního opatření AOV84 uvádí: „*Vlivy na ovzduší v době výstavby zanedbatelné (prašnost při přesunu zemin, emise ze spalování PHM, sekundární prašnost), v době provozu potenciálně mírně pozitivní z důvodu náhrady spalovacích zdrojů při výrobě el. Energie*.“ Vzhledem k tomu, že se ve vyhodnocení uvádí, že vliv AOV84 na ochranu klimatu bude zanedbatelný, bude logicky zanedbatelný rozsah, ve kterém VTE realizované v AOV84 nahradí spalovací zdroje. Změna č. 2 ani územní opatření tento závěr nevyvrací, neobsahují totiž vyčíslení toho, v jak velkém rozsahu VTE realizované v AOV84 nahradí spalovací zdroje a jaký přesně vliv bude mít tato náhrada na cíle sledované Změnou č. 2, tedy snížení energetické závislosti ČR a snížení produkce CO2. Je také třeba řádně vyhodnotit, proč těchto cílů nelze dosáhnout jinými způsoby (zvýšení počtu bloků JEDU, popř. JETE, rozvoj vodíkové infrastruktury v souladu s Vodíkovou strategií ČR, větší důraz na rozvoj FVE). Proto ani blíže nespecifikovaná náhrada spalovacích zdrojů není důvod, proč by měl zájem na vymezení AOV18 převážit nad jinými zájmy v území.	

Poř. č.	Připomínkové místo	Číslo jednací	Článek	AO	Připomínka	Vyhodnocení
					5. Výška VTE a rozloha AO Ve Změně č. 2 ani v územním opatření pro AOV84 není vysvětleno, proč byla zvolena právě tato rozloha AO a proč má AOV právě tyto konkrétní hranice a proč právě toto vymezení AOV povede ke splnění cílů Změny č. 2. Jinými slovy není vysvětleno, proč nemůže být AO vymezena jiným způsobem tak, aby kupř. byly VTE umisťovány v dostatečné vzdálenosti od zastavěného území a zastavitelných ploch podle územních plánů (min 1,5 km) a není porovnáno, zda by toto jiné vymezení AOV třeba také nevedlo ke splnění cílů Změny č. 2. Podatel se domnívá, že to ale vzhledem k nespecifičnosti cílů Změny č. 2 není ani možné, proto by také vůbec neměla být AOV84 vymezena. **6. Hluková zátěž, vibrace a stroboskopický efekt** Podatel zásadně nesouhlasí s tím, že Změna č. 2 ani příslušné územní opatření vůbec neřeší negativní dopady hluku. Hluk totiž Změna č. 2 chápe jako normální integrální součást VTE, bez které to prostě nejde a je třeba se s tím smířit. Tento přístup nejlépe demonstruje přirovnání hluku z VTE k v podstatě příjemnému „šumění lesa“, které mohou zaregistrovat jen neurotické osoby. Podatel se proto domnívá, že hlukové vlivy nebyly zhodnoceny a ve skutečnosti to ani není možné bez znalosti konkrétního projektu. Podatel zdůrazňuje, že nepovažuje za dostatečné, aby byla hluková zátěž řešena až v hlukové studii zpracované investorem. Takový přístup není schopný zajistit reálnou ochranu lidského zdraví. Podatel dále nesouhlasí s tím, že vůbec nedošlo k posouzení vlivů infrazvuku, nízkofrekvenčního hluku a vibrací, ačkoliv odborné studie upozorňují na rizika spojená s těmito doprovodnými jevy provozu VTE. Podatel se domnívá, že nebyl ani řádně zhodnocen vliv vibrací na nemovitosti. Stejně tak nebyl řádně posouzen z hlediska vlivů tzv. stroboskopický efekt, kdy se posouzení zejména nezaměřilo na obtěžující dopady stroboskopického efektu. **7. Vlivy na krajinný ráz** Větrné elektrárny mají zásadní vlivy na krajinný ráz. Ve Vyhodnocení vlivů územního opatření AOV84 se uvádí: “*Z analýzy viditelnosti vyplývá, že hodnocené území se vyznačuje mimořádně citlivým vztahem ke krajině CHKO Kokořínsko a k ikonické dominantě Bezdězu, přičemž současně obsahuje vysokou koncentraci kulturněhistorických hodnot. V bezprostředním okolí se nachází hradiště Hradiště, kostel Narozeni Panny Marie, kostel sv. Václava s farou, kaple Nejsvětější Trojice a historická venkovská zástavba. Ve vzdálenosti do 2 km navazuji kostel povýšeni sv. Kříže, pivovar a zámek. V Širším území do 5 km se uplatňují další významné památky, včetně hradu Houska, hradiště Hrádek, kostelů, sochařských děl a zříceniny kostela Nejsvětější Trojice. Ve vzdálenosti do 15 km se pak koncentrují zásadní dominanty širšího regionu, zejména areál hradu Bezděz, hrad Kokořín, hrad Michalovice, hradiště a rozsáhlý soubor sakrálních i světských staveb. Území je přímým kontaktním prostorem okrajů CHKO Kokořínsko a současně prostorem, v němž je nutné zachovat nerušené výhledy na Bezděz i jeho pozadí při pohledech z ještědského hřbetu v ose severovýchod-jihozápad. Zároveň je třeba respektovat obraz Mšena a scenérie Kokořínska jako celku. Jde tedy o území, kde se střetává vysoká koncentrace památek s mimořádně citlivým krajinným kontextem.*" Jak je možné, že všechny tyto vlivy jsou hodnoceny jako zanedbatelné, když přitom VTE budou představovat novou dominantu, která jednoznačně výrazně ovlivní krajinu, to není ve Změně č. 2 ani v územním opatření vysvětleno. Vliv VTE na krajinný ráz bude mít ještě další dopady – již napořád bude hodnota krajinného rázu snížena, takže bude možné do území umisťovat i další záměry, které by jinak kvůli ochraně krajinného rázu nebyly přípustné. **8. Další negativní vlivy AOV84**:	
8980.	Vostradovská Martina	MMR-46265-2026-81	99cx	AOV44	**Věc: Připomínka k návrhu Změny č. 2 Územního rozvojového plánu ČR k vymezení akcelerační oblasti AOV44 Litochovice**	**Akceptováno částečně.**

Poř. č.	Připomínkové místo	Číslo jednací	Článek	AO	Připomínka	Vyhodnocení
					PŘIPOMÍNKY K VYHODNOCENÍ VLIVŮ NÁVRHU ZMĚNY Č. 2 ÚZEMNÍHO ROZVOJOVÉHO PLÁNU NA UDRŽITELNÝ ROZVOJ ÚZEMÍ **PŘIPOMÍNKY K NÁVRHŮM JEDNOTLIVÝCH ÚZEMNÍCH OPATŘENÍ K AKCELERAČNÍM OBLASTEM VYMEZENÝM V NÁVRHU ZMĚNY Č. 2 ÚZEMNÍHO ROZVOJOVÉHO PLÁNU** Podávám tímto připomínku k návrhu Změny č. 2 Územního rozvojového plánu ČR, konkrétně k vymezení akcelerační oblasti AOV44 Litochovice. S navrženým vymezením zásadně nesouhlasím, neboť je v rozporu s požadavky na ochranu životního prostředí, krajiny a veřejného zdraví a vykazuje závažné nedostatky v odůvodnění i v procesu jeho přípravy. Na základě níže uvedených důvodů a zjištěných nedostatků podávám tuto připomínku. **I. Zásadní procesní a metodické nedostatky** 1. Nedostatečné odůvodnění a nepřezkoumatelnost Klíčové parametry návrhu (počet věží, jejich rozmístění a instalovaný výkon) jsou stanoveny pouze na základě expertního odhadu bez konkrétních projektových podkladů. Takový postup znemožňuje reálné posouzení dopadů a činí návrh nepřezkoumatelným. 2. Absence variantního řešení Návrh neobsahuje vyhodnocení variant ani odůvodnění výběru dané lokality z hlediska minimalizace dopadů na životní prostředí. Není posouzeno umístění v méně konfliktních lokalitách, využití brownfieldů a alternativní řešení. To je v rozporu s principy územního plánování i judikaturou správních soudů. 3. Porušení principu předběžné opatrnosti Návrh připouští existenci významných střetů (chráněné druhy, migrační koridory), které nejsou eliminovány, ale pouze zmírňovány následnými podmínkami. Takový postup je v rozporu s principem předběžné opatrnosti. **II. Nedostatky v oblasti ochrany přírody a krajiny** 1. Zvláště chráněné druhy V území byl prokázán nebo nelze vyloučit výskyt řady zvláště chráněných druhů ptáků, netopýrů a dalších živočichů (např. čáp bílý, motáci, orel mořský, výr velký). Navržená opatření jako je monitoring, vypínání turbín, odpuzovače, nepředstavují prevenci, ale pouze zmírnění dopadů. 2. Migrační koridory a fragmentace krajiny Území zasahuje do migračního koridoru velkých savců (vlk, rys, los). Deklarované zachování prostupnosti neodpovídá realitě, neboť dochází k bariérovému efektu a k fragmentaci území. 3. ÚSES Návrh připouští zásahy do biokoridorů, což je v rozporu s jejich funkcí a může vést k narušení ekologické stability území. 4. Netopýři, hmyz a potravní řetězce Ochrana je řešena až následným monitoringem, nikoli prevencí, což neodpovídá principům ochrany přírody. Střet s regionálními a lokálními biokoridory. V dotčeném území jsou vymezeny prvky ÚSES, a to regionální biokoridory (RBK) RBK70 Velká Kakada – Vrchy u Kuřiman, RBK81 Vrchy u Kuřiman – Manina, RBK86 Helfenburk – Vrchy u Kuřiman (RBK81), RBK89 Niva pod Volyní – Betaň, RBK95 Betaň – Manina, a regionální biocentra (RBC) RBC43 Betaň, RBC42 Manina a RBC74 Helfenburk. Tyto	Akcelerační oblast AOV44 Litochovice byla zmenšena. Akcelerační oblasti byly vymezeny na celostátní úrovni v Z2 ÚRP na základě Zadání Z2 ÚRP schváleného Vládou ČR. Vymezení akceleračních oblastí proběhlo na základě biologického posouzení konkrétních území podle § 11 odst. 3 resp. 4 ZOZE, jehož výsledky spolu s výsledky vyhodnocení vlivů na životní prostředí (SEA, Příloha č. 5 k odůvodnění Z2 ÚRP) byly zapracovány do návrhu Změny č. 2 ÚRP. Oblasti, u nichž autorizované osoby identifikovaly významné negativní nebo kumulativní vlivy, byly ze Z2 ÚRP vyloučeny (odůvodnění Z2 ÚRP, odst. 32). Zpracování VVURÚ odpovídá obsahem i strukturou požadavkům přílohy č. 4 stavebního zákona, včetně vyhodnocení vlivů na lokality soustavy Natura 2000 a posouzení kumulativních a synergických vlivů. Jde o hodnocení na úrovni koncepce, nikoli na úrovni konkrétních záměrů a tomu odpovídá i míra podrobnosti použitých podkladů. Při vymezování akceleračních oblastí byly zohledněny vlivy na krajinný ráz, které byly dále posuzovány v rámci VVURÚ, a to jak z hlediska navrhovaného souboru akceleračních oblastí jako celku, tak pro jednotlivé oblasti v kartách akceleračních oblastí (Příloha SEA). S ohledem na průběžné výsledky hodnocení vlivů na krajinný ráz byly některé akcelerační oblasti plošně redukovány a také docházelo ke snížení maximální možné výšky VTE v akceleračních oblastech z původní hodnoty 250 m na hodnotu nižší (nejčastěji 200 nebo 185 m). V souvisejících územních opatření jsou stanoveny podmínky, které zajišťují ochranu protierozních opatření, funkčních melioračních zařízení, vodních toků a ploch a rovněž omezující možné terénní úpravy. Vzhledem k charakteru a rozsahu potenciálních záměrů se při naplnění podmínek nepředpokládá realizace v takovém rozsahu, který by mohl významně ovlivnit vodní režim v rámci akceleračních oblastí. Narušení systému podzemních vod se s ohledem na mělké založení převažující většiny VTE (do cca 5 m) a malou plochu narušení podloží (cca 20x20m) rovněž nepředpokládá. V souladu s požadavky vodního zákona se v rámci procesu povolování záměru bude vyjadřovat vodoprávní úřad. Pro všechny akcelerační oblasti jsou současně pořizována územní opatření. Podmínky v územních opatřeních zahrnují ochranu prvků lokálního ÚSES a všech biokoridorů, ochranu biotopů, ZPF a PUPFL, dále povinnost biologického dozoru, monitoring mortality ptáků a netopýrů, detekční systémy a další podmínky specifické vzhledem ke konkrétní akcelerační oblasti. Při vymezení akceleračních oblastí nelze předjímat konkrétní technické parametry či přesné umístění záměrů OZE, proto všechna územní opatření pro akcelerační oblasti pro VTE

Poř. č.	Připomínkové místo	Číslo jednací	Článek	AO	Připomínka	Vyhodnocení
					biokoridory a biocentra zajišťují biologickou ochranu stávajících stanovišť biotu v území, krajinotvornou ochranu celkového krajinného prostředí a zároveň ochranu stávající zeleně. Umístění větrných elektráren v těchto trasách vytvoří nepropustnou bariéru, což vede k izolaci biotopů a postupné degradaci místní biodiverzity. Akcelerační zóny mají být dle zákona 249/2025 Sb. (ZOZE) vymezeny tak, aby neměly významný dopad na životní prostředí. Průnik zóny s funkčními biokoridory a biocentry tento princip přímo porušuje. Ochrana ptactva: V případě větrných elektráren stávající biokoridory slouží jako hlavní tahy pro chráněné druhy ptáků, u kterých hrozí přímé riziko kolizí s rotory turbín. Samostatná výstavba přináší devastaci krajiny v důsledku dopravy tisíců tun materiálu po nevyhovujících komunikacích a tím pádem i stavby nutných příjezdových cest, kácení porostů kvůli napojení k elektrárnám a zhutnění půd kvůli nutnosti dopravit materiály na místo určení. Jedná se o tisíce tun a stovky automobilů a jeřábů. **III. Krajinný ráz a vizuální dopady** Hodnocení krajinného rázu je v návrhu nedostatečné a redukované převážně na technické parametry (výška, barevnost, povrchové úpravy), nikoli na skutečný dopad na charakter území jako celku. Navrhované větrné elektrárny o výšce až cca 250 m představují výrazně dominantní technické prvky, které zásadním způsobem mění měřítko, strukturu i vnímání krajiny. V důsledku jejich realizace dojde: - k narušení harmonického měřítka krajiny a jejího vizuálního uspořádání - ke vzniku dominantních vertikálních prvků viditelných na velké vzdálenosti - ke ztrátě typického charakteru zemědělsky využívané a kulturní krajiny - k negativnímu ovlivnění pohledově exponovaných lokalit a sídel v okolí Současně není dostatečně vyhodnocen kumulativní vizuální efekt více větrných elektráren v území ani jejich interakce s dalšími stávajícími či plánovanými záměry. Hodnocení rovněž opomíjí vliv nočního osvětlení a světelných signalizačních prvků, které mohou významně narušit krajinný ráz zejména v nočních podmínkách. Krajinný ráz přitom představuje zákonem chráněnou hodnotu území a jeho ochrana nemůže být nahrazena pouze dílčími technickými opatřeními. Navržené řešení vede k faktické industrializaci krajiny, která je v rozporu s principy její ochrany a udržitelného rozvoje. Navržená lokalita se nachází v oblasti s mimořádně vysokou estetickou a harmonickou hodnotou podhorské krajiny Šumavského podhůří. Návrh Změny č. 2 ÚRP dále opomíjí bezprostřední dopady na nemovité kulturní památky v dotčených obcích (např. osada Dobrš u Čepřovic, poutní místo Dobrá Voda u Milejovic s křížovou cestou, historické jádro Hoštic a vizuální osy k zřícenině hradu Helfenburk). Instalace technologických celků by nenávratně poškodila krajinný ráz a biopotenciál daného území. **IV. Vodní režim a klimatické dopady** Návrh nedostatečně posuzuje dopady na vodní režim a mikroklimatické podmínky v území. Realizace větrných elektráren a související infrastruktury (zpevněné plochy, přístupové komunikace, základy staveb) vede k:	obsahují podmínky, které ukládají zpracování hlukové studie, studie působení stroboskopického efektu, včetně minimalizace shadow flicker efektu. V případě, že by záměr nesplňoval zákonné hygienické limity a současně podmínky v územním opatření, nemůže být povolen. Návrh Změny č. 2 ÚRP byl připraven v souladu s platnou legislativou ČR a EU, včetně správního řádu, stavebního zákona, zákona č. 249/2025 Sb. (ZOZE) zákona č. 114/1992 Sb. (ZOPK), směrnice RED III, směrnice o ochraně volně žijících ptáků a směrnice o stanovištích. Vymezení akceleračních oblastí a podmínky v územních opatřeních jsou stanoveny na základě zákona a v jeho mezích. Dopad na veřejné zájmy byl posouzen VVURÚ.

Poř. č.	Připomínkové místo	Číslo jednací	Článek	AO	Připomínka	Vyhodnocení
					- omezení přirozené infiltrace srážkové vody do půdy - změně odtokových poměrů v území - narušení retenční schopnosti krajiny - zvýšení rizika lokálního vysychání půdy a krajiny Stanovené minimální odstupy od vodních toků (např. 8 m) nereflektují skutečný rozsah možných hydrologických dopadů. Současně není vyhodnocen vliv na mikroklima krajiny, zejména ve vztahu k zadržování vody, proudění vzduchu a celkové stabilitě krajinného prostředí. Zhutnění i samotná výstavba VTE může zasáhnout prameny, spodní vody, porušit prostupnost půd a jednotlivých vrstev půdního profilu. V kontextu probíhající klimatické změny je přitom ochrana vodního režimu a schopnosti krajiny zadržovat vodu zásadním veřejným zájmem. V naší obci není vybudován veřejný vodovod ani vodojem a náš dům je plně závislý na vodě ze soukromé studny. Mám proto vážné obavy, že realizace větrných elektráren a s ní spojené hlubinné zásahy do podloží, stavební práce, zhutnění půdy a změny hydrogeologických poměrů mohou negativně ovlivnit spodní vody, prameny i vydatnost studní v okolí. V případě poklesu nebo ztráty vody ve studni by došlo k zásadnímu omezení možnosti užívání domu k běžnému bydlení. Voda je nezbytná pro základní životní potřeby – hygienu, vaření, praní, splachování, vytápění i celkové fungování domácnosti. Dům bez zajištěného zdroje vody se stává prakticky neobyvatelným a zároveň výrazně ztrácí svou hodnotu. Současně upozorňuji, že v případě narušení nebo ztráty spodních vod není možné tuto situaci jednoduše ani okamžitě řešit. V dotčeném území často neexistuje alternativní zdroj vody ani možnost rychlého napojení na veřejný vodovod. Obnovení spodních vod může být dlouhodobé nebo i nevratné a případné náhradní řešení by pro vlastníky znamenalo vysoké finanční náklady a zásadní zásah do kvality života. **V. Zemědělský půdní fond** Návrh nedostatečně hodnotí dopady na zemědělský půdní fond, a to jak z hlediska kvality půdy, tak její dlouhodobé využitelnosti. Záměr může vést k: - záboru kvalitní zemědělské půdy - zhutnění půdního profilu v důsledku výstavby a provozu - zvýšení erozní ohroženosti - fragmentaci zemědělských pozemků a zhoršení jejich obhospodařovatelnosti Zvláště závažné je, že výstavba větrných elektráren se v praxi často umísťuje na půdy s vysokou bonitou, tedy na zemědělský půdní fond I. a II. třídy ochrany, které patří mezi nejcennější půdy v České republice. Tyto půdy jsou přitom zákonem chráněny a jejich zábor by měl být pouze výjimečný a řádně odůvodněný, což v tomto případě není splněno. Současně návrh vychází z nepodložených předpokladů o stavu melioračních systémů a nehodnotí jejich skutečnou funkčnost ani dopady případného narušení. Ochrana kvalitní zemědělské půdy představuje zásadní veřejný zájem, který není v návrhu dostatečně respektován. **VI. Bezpečnost a odpovědnost** - není řešeno riziko havárií (požár, pád části konstrukce, únik provozních kapalin) - nejsou vyhodnoceny sekundární dopady (např. šíření požáru do okolí, kontaminace půdy a vody)	

Poř. č.	Připomínkové místo	Číslo jednací	Článek	AO	Připomínka	Vyhodnocení
					- není jasně stanoveno, kdo nese odpovědnost za případnou újmu na zdraví a majetku obyvatel - není zajištěna dostatečná ochrana obyvatel v případě mimořádných událostí **VII. Rozpor s právními předpisy ČR a EU** 1. Rozpor s právními předpisy ČR Návrh není v souladu zejména se: 1. zákonem č. 114/1992 Sb., o ochraně přírody a krajiny, neboť připouští zásahy do území s výskytem zvláště chráněných druhů a prvků ÚSES bez jejich dostatečné ochrany 2. zákonem č. 100/2001 Sb., o posuzování vlivů na životní prostředí, neboť neobsahuje dostatečné vyhodnocení všech vlivů, zejména kumulativních a synergických 3. zákonem č. 334/1992 Sb., o ochraně zemědělského půdního fondu, neboť nedostatečně chrání půdy vysoké bonity 4. stavebním zákonem (zákon č. 283/2021 Sb.), neboť návrh nerespektuje cíle územního plánování, zejména ochranu hodnot území a vyvážený rozvoj Realizací větrných elektráren dále dochází ve vztahu k samosprávám, k účastníkům daných správních řízení včetně obcí a měst a objektivně vůči všem přímo i nepřímo dotčeným občanům naší země, k porušení těchto ustanovení: 1. Ústavního zákona č. 1/1993 Sb., tj. Ústavy České republiky, v těchto částech a) Porušení čl. 7: Stát dbá o šetrné využívání přírodních zdrojů a ochranu přírodního bohatství b) Porušení čl. 8: Zaručuje se samospráva územních samosprávných celků Porušení čl. 101, odst. 1: Obec je samostatně spravována zastupitelem 2. Ústavního zákona č. 2/1993 Sb. ve znění ústavního zákona č. 162/1998 Sb. a ústavního zákona č. 295/2021 Sb., Listina základních práv a svobod a) Porušení čl. 4, odst. 3: Zákonná omezení základních práv a svobod musí platit stejně pro všechny případy, které splňují stanovené podmínky. Porušení čl. 4, odst. 4: Při používání ustanovení o mezích základních práv a svobod musí být šetřeno jejich podstaty a smyslu. Taková omezení nesmějí být zneužívána k jiným účelům, než pro které byla stanovena. b) Porušení čl. 6, odst. 1: Každý má právo na život. Porušení čl. 11, odst. 1: Každý má právo vlastnit majetek. Vlastnické právo všech poplatníků má stejný zákonný obsah a ochranu. Porušení čl. 11, odst. 3: Vlastnictví zavazuje. Nesmí být zneužito na újmu práv druhých anebo v rozporu se zákonem chráněnými obecnými zájmy. Jeho výkon nesmí poškozovat lidské zdraví, přírodu a životní prostředí nad míru stanovenou zákonem. c) Porušení čl. 12, odst. 1, věta první: Obydlí je nedotknutelné. 2. Rozpor s právem Evropské unie – směrnice RED III Směrnice Evropského parlamentu a Rady (EU) 2023/2413 (tzv. RED III) stanoví podmínky pro urychlení rozvoje obnovitelných zdrojů energie, avšak současně vyžaduje: - aby akcelerační oblasti byly vymezovány v územích s nižšími environmentálními konflikty - aby byly vyloučeny významné dopady na životní prostředí a biodiverzitu - aby byl respektován princip předcházení škodám (do no significant harm) V předloženém návrhu však:	

Poř. č.	Připomínkové místo	Číslo jednací	Článek	AO	Připomínka	Vyhodnocení
					- dochází k vymezení oblasti i přes prokazatelné střety s ochranou přírody (chráněné druhy, migrační koridory) - nejsou vyloučeny významné dopady, ale pouze částečně zmírňovány - nejsou dostatečně vyhodnoceny kumulativní vlivy Z těchto důvodů návrh nesplňuje podmínky stanovené směrnicí RED III pro vymezování akceleračních oblastí. 3. Princip předběžné opatrnosti Postup, kdy jsou známé střety s ochranou přírody řešeny až následnými podmínkami, je v rozporu s principem předběžné opatrnosti, který je zakotven v právu EU i v českém právním řádu. Z výše uvedených důvodů je návrh v rozporu s právními předpisy a nemůže být v této podobě schválen. **VIII. Závěr a požadavek** Z předloženého návrhu i jeho odůvodnění vyplývá, že dotčené území vykazuje významné střety s ochranou přírody, krajiny, vodního režimu i kvality života obyvatel. Tyto střety nejsou odstraněny, ale pouze částečně zmírňovány navrženými podmínkami, jejichž účinnost není dostatečně prokázána. Návrh současně nevychází z dostatečně konkrétních podkladů, neobsahuje vyhodnocení variant řešení a postrádá posouzení kumulativních dopadů. V kombinaci s nedostatečným řešením bezpečnostních rizik a nejasným vymezením odpovědnosti za případné škody tak představuje nepřiměřený zásah do území. Takto koncipovaný návrh je v rozporu s principem předběžné opatrnosti i se základními cíli územního plánování, proto požaduji vyloučení akcelerační oblasti AOV44 Litochovice z návrhu Změny č. 2 Územního rozvojového plánu ČR.	
8981.	Ščasný Adam	MMR-46266-2026-81	99czzf 99czzg 99czzh	AOV82 AOV83 AOV84	VĚC: PŘIPOMÍNKA K NÁVRHU ZMĚNY Č. 2 ÚZEMNÍHO ROZVOJOVÉHO PLÁNU – Vymezení akceleračních oblastí AOV82, AOV83 a AOV84 Jako občan České republiky tímto v zákonné lhůtě podávám připomínku k návrhu Změny č. 2 Územního rozvojového plánu (ÚRP), konkrétně k vymezení akceleračních oblastí pro větrnou energii s označením AOV82, AOV83 a AOV84. Ačkoliv v dotčených lokalitách nevlastním nemovitý majetek, jako občan uplatňuji své právo vyjádřit se k celostátní koncepci, která má zásadní a nevratný dopad na krajinný ráz, ochranu přírody a životní podmínky obyvatel dotčených regionů. II. OZNAČENÍ ČÁSTI NÁVRHU, KTERÉ SE PŘIPOMÍNKA TÝKÁ Tato připomínka směřuje proti plošnému vymezení a stanoveným podmínkám u následujících akceleračních oblastí pro větrné elektrárny na území Středočeského kraje: 1. AOV82 Boreč (rozloha 11,6 km², plánovaný výkon 115,5 MW) zasahující do území obcí Vrátno, Boreč, Sovínky, Velké Všelisy, Kovanec, Doubravička, Kluky, Niměřice, Skalsko. 2. AOV83 Chorušice (rozloha 12,6 km², plánovaný výkon 126,0 MW) zasahující do území obcí Stránka, Chorušice, Kadlín, Mělnické Vtelno, Mšeno, Nemyslovice, Velké Všelisy.	**Akceptováno částečně.** Akcelerační oblast AOV84 Doubravice byla vypuštěna. Akcelerační oblasti AOV82 Boreč a AOV83 Chorušice byly zmenšeny. Akcelerační oblasti byly vymezeny na celostátní úrovni v Z2 ÚRP na základě Zadání Z2 ÚRP schváleného Vládou ČR. Vymezení akceleračních oblastí proběhlo na základě biologického posouzení konkrétních území podle § 11 odst. 3 resp. 4 ZOZE, jehož výsledky spolu s výsledky vyhodnocení vlivů na životní prostředí (SEA, Příloha č. 5 k odůvodnění Z2 ÚRP) byly zapracovány do návrhu Změny č. 2 ÚRP. Oblasti, u nichž autorizované osoby identifikovaly významné negativní nebo kumulativní vlivy, byly ze Z2 ÚRP vyloučeny (odůvodnění Z2 ÚRP, odst. 32). Zpracování VVURÚ odpovídá obsahem i strukturou požadavkům obsaženým v příloze č. 4 stavebního zákona, včetně posouzení kumulativních a synergických vlivů. Ve

Poř. č.	Připomínkové místo	Číslo jednací	Článek	AO	Připomínka	Vyhodnocení
					3. AOV84 Doubravice (rozloha 7,9 km², plánovaný výkon 77,0 MW) zasahující do území obcí Nosálov, Lobeč, Mšeno, Březovice, Vrátno, Katusice, Sudoměř. III. ODŮVODNĚNÍ PŘIPOMÍNKY S vymezením výše uvedených akceleračních oblastí v navržené podobě zásadně nesouhlasím a požaduji jejich přehodnocení z těchto věcných důvodů: 1. Nedostatečný odstup od obytné zástavby (ochrana před hlukem a infrazvukem) U všech tří oblastí (AOV82, AOV83, AOV84) byla distanční vzdálenost od obytné zástavby dotčených sídel (např. Boreč, Skalsko, Kluky, Chorušice, Kadlín, Stránka, Lobeč, Bezdědice a dalších) stanovena na pouhých 0,5 km. Vzhledem k rozměrům moderních větrných elektráren (VTE) je tato vzdálenost z hlediska hlukové zátěže, stroboskopického efektu a vlivu infrazvuku na lidské zdraví zcela nedostatečná pro zachování odpovídající kvality života obyvatel. 2. Negativní vliv na biodiverzitu a chráněné druhy fauny Sám předložený návrh přiznává, že v těchto lokalitách dojde k dotčení fauny přírodních biotopů, lesů, křovin či mokřadů Košáteckého a Strenického potoka. Výstavba přímo ohrožuje řadu chráněných a citlivých ptačích druhů, jako jsou luňák červený, moták pilich, moták pochop, moták lužní, káně lesní, káně rousná, volavka popelavá, výr velký či krkavec velký, stejně jako populace netopýrů. Oblasti AOV83 a AOV84 navíc prokazatelně zasahují do jádrového území a migračního koridoru vybraných chráněných velkých savců. Vzhledem k tomu, že tyto tři oblasti tvoří obrovský souvislý komplex o celkové rozloze přes 32 km², vznikne v krajině masivní bariéra s fatálním kumulativním dopadem na biotu, kterou nelze jednoduše vyřešit proklamovaným „územním opatřením". 3. Narušení krajinného rázu a blízkost CHKO Kokořínsko – Máchův kraj Všechny tři navržené akcelerační zóny bezprostředně sousedí s Chráněnou krajinnou oblastí Kokořínsko – Máchův kraj. Plánovaná výstavba desítek větrných elektráren o celkovém instalovaném výkonu až 318,5 MW nevratně znehodnotí krajinný ráz, dálkové pohledy a panoramata této vysoce cenné a turisticky exponované oblasti. Nesouhlasím s tvrzením návrhu, že vizuální ochrana národních kulturních památek v okolí (hrad Bezděz, hrad Kokořín) nebude ohrožena z důvodu převládajícího směru pohledů. Vztyčení těchto průmyslových dominant v těsné blízkosti památek zásadně naruší vnímání historického kontextu krajiny. 4. Vliv na zemědělský půdní fond a životní prostředí Zabíráním a trvalým zničením bonitní zemědělské půdy může vzniknout její nedostatek i ztráta její kvality. Zemědělská půda je součástí trvale udržitelného rozvoje a již déle jak 1 500 let slouží k výrobě potravin, nikoli k výrobě elektřiny. Vzhledem k existujícím válečným konfliktům vnímám ničení orné půdy jako ohrožení potravinové bezpečnosti pro sebe i svoji rodinu. U větrných elektráren není v současnosti žádným známým způsobem vyřešena recyklace a zpracování odpadu z plastových částí, listů vrtule. Látky, ze kterých jsou tyto listy vyrobeny, jsou toxické, není možno je skladovat někde na hromadě a na rozdíl od jaderného odpadu jde o značné objemy. Nechci sám/sama ani v budoucí generaci žít v zemi s hromadami nezlikvidovatelného toxického odpadu. Lopatky větrných elektráren vytváří erozí deštěm, prachem, sněhem, kroupami nezanedbatelné množství mikroskopického toxického prachu, který se trvale ukládá v půdě, a pokud jsou umístěny v	VVURÚ (včetně SEA) byly posuzovány akcelerační oblastí, nikoliv konkrétní záměry, a podrobnost odpovídá měřítku ÚRP a územních opatření. Vymezení akcelerační oblasti v ÚRP nezakládá právo na výstavbu VTE ani nevylučuje jiné využití území. Při vymezení akceleračních oblastí nelze předjímat konkrétní technické parametry či přesné umístění záměrů OZE. Obavy z negativních vlivů hluku a stroboskopického efektu řeší podmínky stanovené ve všech územních opatřeních pro akcelerační oblasti pro VTE, které ukládají zpracování hlukové studie, studie působení stroboskopického efektu, včetně minimalizace shadow flicker efektu. V případě, že by záměr nesplňoval zákonné hygienické limity (nařízení vlády č. 272/2011 Sb., o ochraně zdraví před nepříznivými účinky hluku a vibrací) a současně podmínky v územním opatření, nemůže být povolen. Jedním z podkladů pro zpracování Z2 ÚRP byl dokument Akcelerační oblasti, předvýběr ploch k výstavbě VTE, Screening území ČR z hlediska ochrany krajinného rázu (Roman Bukáček, Simona Vondráčková, 2025). Při vymezování akceleračních oblastí byl krajinný ráz dále prověřován, a to s ohledem na hodnoty území. Vlivy na krajinný ráz pak byly dále vyhodnoceny v rámci VVURÚ, a to jak z hlediska navrhovaného souboru akceleračních oblastí jako celku, tak pro jednotlivá území v kartách akceleračních oblastí, které obsahují i mapy viditelnosti (Příloha SEA). Podmínky v územních opatřeních pak dále omezují barevné řešení doprovodných staveb a rozsah trvalých terénních úprav. Samotný způsob vymezení akceleračních oblastí na základě podkladů (biologická posouzení, mapy citlivosti ptáků vůči výstavbě VTE zpracované ČSO, území významná pro netopýry dle podkladů ČESON, biotopy zvláště chráněných druhů velkých savců a další) a nařízení vlády č. 507/2025 Sb. minimalizuje vliv na složky životního prostředí. Pro všechny akcelerační oblasti jsou současně pořizována územní opatření, která obsahují opatření stanovená na základě biologických posouzení. Tato opatření dále zmírňují negativní vlivy, které nebylo možné vyloučit vymezením akcelerační oblasti. Podmínky v územních opatřeních zahrnují ochranu prvků lokálního ÚSES a všech biokoridorů, ochranu biotopů, ZPF a PUPFL, dále povinnost biologického dozoru, monitoring mortality ptáků a netopýrů, detekční systémy a další podmínky specifické vzhledem ke konkrétní akcelerační oblasti. V souvisejících územních opatření jsou stanoveny podmínky, které zajišťují ochranu protierozních opatření, funkčních

Poř. č.	Připomínkové místo	Číslo jednací	Článek	AO	Připomínka	Vyhodnocení
					blízkosti zemědělské a lesní půdy, dostává se tento škodlivý materiál nevratným způsobem do celého potravního řetězce. Umísťování větrných elektráren do blízkosti zemědělství a lesních honiteb vnímám jako ohrožení svého zdraví, nechci být nedobrovolnou součástí takovéhoto potravního řetězce. IV. NÁVRH ŘEŠENÍ (POŽADAVKY PODATELE) Na základě výše uvedených argumentů požaduji: aby byly akcelerační oblasti AOV82, AOV83 a AOV84 z návrhu Změny č. 2 Územního rozvojového plánu zcela vyjmuty.	melioračních zařízení, vodních toků a ploch a rovněž omezující možné terénní úpravy. Vzhledem k charakteru a rozsahu potenciálních záměrů se při naplnění podmínek nepředpokládá realizace zpevněných ploch v takovém rozsahu, který by mohl významně ovlivnit vodní režim v rámci akceleračních oblastí. V souladu s požadavky vodního zákona se v rámci procesu povolování záměru bude vyjadřovat vodoprávní úřad. Významné ovlivnění mikroklimatu se u akceleračních oblastí pro VTE ani FVE nepředpokládá. Ochrana ZPF je řešena v souvisejících územních opatřeních. Podmínkami je zajištěno, že nebudou vznikat neobhospodařovatelné zbytkové zemědělské pozemky ani pozemky bez přístupu k veřejně přístupné pozemní komunikaci. Dále je v nich požadavek na upřednostní nižších tříd ochrany ZPF při realizaci záměrů OZE a je stanovena maximální plocha dlouhodobého nebo trvalého odnětí ZPF pro záměry OZE v celé akcelerační oblasti. Souhlas s odnětím ze ZPF bude vydán v navazujícím řízení dle stavebního zákona.
8982.	Medková Lenka	MMR-46267-2026-81	99czzh	AOV84	Podatel nesouhlasí s vymezením akcelerační oblasti AOV84 a žádá, aby tato akcelerační oblast nebyla ve Změně č. 2 Územního rozvojového plánu vymezena a aby nebylo vydáno územní opatření AOV84. **<u>Odůvodnění uplatněné připomínky</u>** 1. **Direktivní vymezení AOV** Podatel namítá, že není nezbytné (a neplyne to ani ze směrnice EU RED III), aby akcelerační oblasti pro VTE (dále jen „AOV“) byly vymezeny direktivně na celostátní úrovni. Je naprosto dostačující, když by Změna č. 2 Územního rozvojového plánu (dále jen „Změna č. 2“) dala obcím povinnost, aby prověřily možnosti vymezení AOV v územních plánech. Na základě tohoto pokynu by samosprávy znalé místních poměrů po dohodě s občany vymezily vhodné lokality pro VTE. Díky tomu by byly zohledněny s potřebnou pečlivostí a v nutné podrobnosti zásahy do veřejných zájmů, které není možné na úrovni Změny č. 2 zhodnotit, neboť to její velké měřítko neumožňuje. 2. **Diskriminační vymezení AOV** Ve Změně č. 2 ÚRP není dostatečně vysvětleno, proč je třeba vymezit akcelerační oblasti právě tak, jak to činí Změna č. 2, jinými slovy není pochopitelné, proč právě počet AOV, se kterým Změna č. 2 počítá, povede ke splnění klimatických a energetických cílů a proč vymezení jiné oblasti již není zapotřebí nebo proč by klimatické a energetické cíle nemohly být plněny i bez AOV84, když není ke splnění těchto cílů (které ani nejsou ve Změně č. 2 specifikovány) zapotřebí ani o jednu AOV více. Lokalita, kde je AOV84 přitom není nijak výjimečná z hlediska potenciálu pro VTE (nebo alespoň není ve Změně č. 2 přesvědčivě popsáno, proč se AOV84 svým větrným potenciálem tak výrazně odlišuje od dalších oblastí, kde AOV vymezeny nebyly). Lze tedy předpokládat, že existují i jiné shodné oblasti, kde však z nejasných důvodů AOV nebyly vymezeny. To považuje podatel za diskriminační. Diskriminovány jsou i samosprávy, na jejichž území jsou AOV vymezeny. Vymezení AOV totiž představuje jakousi stavební uzávěru, kdy obec nemůže v dotčeném území měnit územní plán podle svých potřeb, ale musí respektovat vymezenou AOV. Vedle toho pak nebudou investoři VTE motivováni, aby s obcí uzavřeli férovou plánovací smlouvu a poskytli obci a jejím občanům dostatečné kompenzace	**Akceptováno.** Akcelerační oblast AOV84 Doubravice byla vypuštěna.

Poř. č.	Připomínkové místo	Číslo jednací	Článek	AO	Připomínka	Vyhodnocení
					za negativní dopady provozu VTE. Záměry VTE povolované v AOV totiž budou protežovány a jejich výstavba výrazně usnadněna. Tato diskriminace přímo ovlivňuje i občany samospráv. 3. **Nedostatečné posouzení vlivů** Vymezení AOV s největší pravděpodobností povede k tomu, že záměry VTE v nich umisťované budou upřednostňovány a nedojde už nikdy k řádnému posouzení jejich negativních dopadů na životní prostředí, na zdraví a životy lidí. Proto by mělo být vyhodnocení vlivů Změny č. 2 a územního opatření pro AOV84 extrémně podrobné a kvalitní, prakticky na úrovni EIA. Překážkou pro takové podrobné posouzení je ale fakt, že je měřítko Územního rozvojového plánu příliš velké a neumožňuje skutečně posoudit dopady vymezení AOV (jiné by to bylo na úrovni územního plánu, resp. v procesu EIA se znalostí konkrétního záměru). Vzhledem k tomu, že na vymezení akceleračních oblastí naváže zrychlené a zjednodušené povolovací řízení před Dopravním a energetickým stavebním úřadem (DESÚ), v rámci kterého bude úřad prakticky pouze ověřovat, zda jsou záměry v souladu s vágními a nicneříkajícími podmínkami územního opatření AOV84. V souladu s těmito obecnými podmínkami ale budou téměř jakékoliv záměry, což znamená, že vlivy VTE realizovaných v AOV84 nebudou nikdy reálně posouzeny. Podatel se domnívá, že je nezbytné, aby všechny vlivy VTE byly skutečně a podrobně posouzeny. Vágní posouzení Změny č. 2 nebo územního opatření AOV84 je naprosto nedostatečné. Podatel se domnívá, že vadné posouzení dopadů VTE může mít nejen přímý vliv na jeho zdraví včetně psychické pohody, ale také to může ovlivnit socioekonomický rozvoj obce, ve které žije. **4. Zanedbatelné pozitivní vlivy vymezení AO** V odůvodnění Změny č. 2 ani územního opatření není možné dohledat vyčíslení přínosu AOV84 pro snížení energetické závislosti anebo snížení produkce CO2. Ve vyhodnocení vlivů územního opatření AOV84 se ale uvádí k pozitivním vlivům (přínosům) vymezení AOV a realizace VTE: „*Zanedbatelný až mírně pozitivní vliv k ochraně klimatu uplatnění AO se uplatní v globálním měřítku, tedy i z hlediska přeshraničního působení*.“ V dokumentaci Změny č. 2 a územního opatření je tedy přiznáno, že přínosy VTE realizovaných v AOV84 budou zanedbatelné, byť chybí konkrétní čísla. V takové situaci není pochopitelné, jak mohl zájem na vymezení AOV84 převážit nad ostatními konkrétně specifikovanými veřejnými zájmy, které naopak výstavba VTE ovlivní výrazně (byť to nekvalitně zpracované vyhodnocení Změny č. 2 a územního opatření nepřiznává). Dále se ve vyhodnocení územního opatření AOV84 uvádí: „*Vlivy na ovzduší v době výstavby zanedbatelné (prašnost při přesunu zemin, emise ze spalování PHM, sekundární prašnost), v době provozu potenciálně mírně pozitivní z důvodu náhrady spalovacích zdrojů při výrobě el. Energie*.“ Vzhledem k tomu, že se ve vyhodnocení uvádí, že vliv AOV84 na ochranu klimatu bude zanedbatelný, bude logicky zanedbatelný rozsah, ve kterém VTE realizované v AOV84 nahradí spalovací zdroje. Změna č. 2 ani územní opatření tento závěr nevyvrací, neobsahují totiž vyčíslení toho, v jak velkém rozsahu VTE realizované v AOV84 nahradí spalovací zdroje a jaký přesně vliv bude mít tato náhrada na cíle sledované Změnou č. 2, tedy snížení energetické závislosti ČR a snížení produkce CO2. Je také třeba řádně vyhodnotit, proč těchto cílů nelze dosáhnout jinými způsoby (zvýšení počtu bloků JEDU, popř. JETE, rozvoj vodíkové infrastruktury v souladu s Vodíkovou strategií ČR, větší důraz na rozvoj FVE). Proto ani blíže nespecifikovaná náhrada spalovacích zdrojů není důvod, proč by měl zájem na vymezení AOV18 převážit nad jinými zájmy v území. **5. Výška VTE a rozloha AO** Ve Změně č. 2 ani v územním opatření pro AOV84 není vysvětleno, proč byla zvolena právě tato rozloha AO a proč má AOV právě tyto konkrétní hranice a proč právě toto vymezení AOV povede ke splnění cílů Změny č. 2. Jinými slovy není vysvětleno, proč nemůže být AO vymezena jiným způsobem tak, aby kupř. byly VTE umisťovány v dostatečné vzdálenosti od zastavěného území a zastavitelných ploch podle	

Poř. č.	Připomínkové místo	Číslo jednací	Článek	AO	Připomínka	Vyhodnocení
					územních plánů (min 1,5 km) a není porovnáno, zda by toto jiné vymezení AOV třeba také nevedlo ke splnění cílů Změny č. 2. Podatel se domnívá, že to ale vzhledem k nespecifičnosti cílů Změny č. 2 není ani možné, proto by také vůbec neměla být AOV84 vymezena. **6. Hluková zátěž, vibrace a stroboskopický efekt** Podatel zásadně nesouhlasí s tím, že Změna č. 2 ani příslušné územní opatření vůbec neřeší negativní dopady hluku. Hluk totiž Změna č. 2 chápe jako normální integrální součást VTE, bez které to prostě nejde a je třeba se s tím smířit. Tento přístup nejlépe demonstruje přirovnání hluku z VTE k v podstatě příjemnému „šumění lesa“, které mohou zaregistrovat jen neurotické osoby. Podatel se proto domnívá, že hlukové vlivy nebyly zhodnoceny a ve skutečnosti to ani není možné bez znalosti konkrétního projektu. Podatel zdůrazňuje, že nepovažuje za dostatečné, aby byla hluková zátěž řešena až v hlukové studii zpracované investorem. Takový přístup není schopný zajistit reálnou ochranu lidského zdraví. Podatel dále nesouhlasí s tím, že vůbec nedošlo k posouzení vlivů infrazvuku, nízkofrekvenčního hluku a vibrací, ačkoliv odborné studie upozorňují na rizika spojená s těmito doprovodnými jevy provozu VTE. Podatel se domnívá, že nebyl ani řádně zhodnocen vliv vibrací na nemovitosti. Stejně tak nebyl řádně posouzen z hlediska vlivů tzv. stroboskopický efekt, kdy se posouzení zejména nezaměřilo na obtěžující dopady stroboskopického efektu. **7. Vlivy na krajinný ráz** Větrné elektrárny mají zásadní vlivy na krajinný ráz. Ve Vyhodnocení vlivů územního opatření AOV84 se uvádí: “*Z analýzy viditelnosti vyplývá, že hodnocené území se vyznačuje mimořádně citlivým vztahem ke krajině CHKO Kokořínsko a k ikonické dominantě Bezdězu, přičemž současně obsahuje vysokou koncentraci kulturněhistorických hodnot. V bezprostředním okolí se nachází hradiště Hradiště, kostel Narozeni Panny Marie, kostel sv. Václava s farou, kaple Nejsvětější Trojice a historická venkovská zástavba. Ve vzdálenosti do 2 km navazuji kostel povýšeni sv. Kříže, pivovar a zámek. V Širším území do 5 km se uplatňují další významné památky, včetně hradu Houska, hradiště Hrádek, kostelů, sochařských děl a zříceniny kostela Nejsvětější Trojice. Ve vzdálenosti do 15 km se pak koncentrují zásadní dominanty širšího regionu, zejména areál hradu Bezděz, hrad Kokořín, hrad Michalovice, hradiště a rozsáhlý soubor sakrálních i světských staveb. Území je přímým kontaktním prostorem okrajů CHKO Kokořínsko a současně prostorem, v němž je nutné zachovat nerušené výhledy na Bezděz i jeho pozadí při pohledech z ještědského hřbetu v ose severovýchod-jihozápad. Zároveň je třeba respektovat obraz Mšena a scenérie Kokořínska jako celku. Jde tedy o území, kde se střetává vysoká koncentrace památek s mimořádně citlivým krajinným kontextem*." Jak je možné, že všechny tyto vlivy jsou hodnoceny jako zanedbatelné, když přitom VTE budou představovat novou dominantu, která jednoznačně výrazně ovlivní krajinu, to není ve Změně č. 2 ani v územním opatření vysvětleno. Vliv VTE na krajinný ráz bude mít ještě další dopady – již napořád bude hodnota krajinného rázu snížena, takže bude možné do území umisťovat i další záměry, které by jinak kvůli ochraně krajinného rázu nebyly přípustné. **8. Další negativní vlivy AOV84**:	
8983.	Šefflová Petra	MMR-46268-2026-81	99czj 99czk	AOV56 AOV57	**Věc: Připomínka k návrhu Změny č. 2 Územního rozvojového plánu ČR (ÚRP ČR)** Podávám připomínku k návrhu vymezení akceleračních oblastí pro větrné elektrárny (VTE) v území: **AOV č. 56 Vrabčiny a AOV č. 57 Bílá skála, Plzeňský kraj** Na základě níže uvedených důvodů **nesouhlasím** s tímto návrhem změny č. 2 ÚRP ČR, který se týká vymezení akceleračních oblastí pro výrobu energie z obnovitelných zdrojů. Uvádím základní **důvody:**	**Akceptováno částečně.** Akcelerační oblast AOV56 Vrabčiny byla zmenšena. Akcelerační oblast AOV57 Bílá skála zůstává v návrhu Z2 ÚRP beze změny.

Příloha č. 5zu – Vyhodnocení připomínek obcí a veřejnosti

Poř. č.	Připomínkové místo	Číslo jednací	Článek	AO	Připomínka	Vyhodnocení
					1) Nedostatky návrhu ○ návrh není dostatečně odůvodněn a **chybí konkrétní podklady** (zákon č. 500/2004 Sb.) ○ nebyly dostatečně posouzeny **dopady na životní prostředí** (zákon č. 100/2001 Sb.) ○ hrozí **narušení krajiny a přírody** (zákon č. 114/1992 Sb.) ○ návrh **nerespektuje ochranu hodnot území a kvalitu bydlení** (zákon č. 283/2021 Sb.) ○ nebyly posouzeny jiné **varianty řešení, zejména využití brownfieldů** (opuštěných a již narušených ploch) a návrh tak neodůvodněně zasahuje do volné krajiny ○ vychází **pouze z expertních odhadů** (počet věží, výkon, rozmístění) ○ návrh **řeší problémy až dodatečně**, místo aby jim předešel ○ nejsou dostatečně vyhodnoceny **kumulativní dopady více záměrů v území** **2) Příroda a krajina** ○ výskyt chráněných druhů (ptáci, netopýři) a zásah do migračních tras ○ narušení prvků ÚSES (biokoridory) ○ zásadní změna krajiny a její industrializace ○ dominantní stavby (až cca 250 m vysoké) viditelné na velké vzdálenosti ○ chybí posouzení nočního osvětlení ○ nedostatečně řešen kumulativní vliv více větrných elektráren **3) Voda a klima** ○ narušení vsakování vody do půdy a změna odtokových poměrů ○ zhoršení schopnosti krajiny zadržovat vodu a riziko vysychání krajiny ○ nedostatečné odstupy od vodních toků (prameny, studny, vrty) ○ chybí posouzení vlivu na mikroklima **4) Zemědělská půda** ○ zábor a znehodnocení kvalitní půdy ○ možné zásahy do půd I. a II. třídy ochrany (nejcennější půdy) ○ zhutnění půdy a zvýšení eroze a rozdělení (fragmentace) pozemků ○ nejasný stav a poškození meliorací **5) Dopady na obyvatele** ○ hluk a jeho dlouhodobý vliv ○ blikání stínů (stroboskopický efekt) ○ změna charakteru bydlení ○ pokles hodnoty nemovitostí ○ není dostatečně vysvětleno, jak byla stanovena vzdálenost od obytné zástavby **6) Technická a bezpečnostní rizika** ○ odlet ledu z rotorů v zimě ○ zásah bleskem ○ požáry zařízení (obtížně zvládnutelné zásahy) ○ pád části konstrukce ○ únik provozních kapalin ○ šíření požáru do krajiny ○ kontaminace půdy a vody Není jasné, kdo nese **odpovědnost za škody na zdraví a majetku.** **7) Kumulace vlivů** ○ sčítání hluku, zásahů do krajiny a vizuální zátěže ○ dopady více elektráren nejsou vyhodnoceny společně ○ výsledný dopad na životní prostředí i lidi může být výrazně vyšší	Akcelerační oblasti byly vymezeny na celostátní úrovni v Z2 ÚRP na základě Zadání Z2 ÚRP schváleného Vládou ČR. Vymezení akceleračních oblastí proběhlo na základě biologického posouzení konkrétních území podle § 11 odst. 3 resp. 4 ZOZE, jehož výsledky spolu s výsledky vyhodnocení vlivů na životní prostředí (SEA, Příloha č. 5 k odůvodnění Z2 ÚRP) byly zapracovány do návrhu Z2 ÚRP. Návrh Z2 ÚRP a jeho odůvodnění, návrh souvisejících územních opatření a jejich odůvodnění obsahují náležitosti v souladu s příslušnými právními předpisy, včetně správního řádu, stavebního zákona a dalších. Zpracování VVURÚ odpovídá obsahem i strukturou požadavkům obsaženým v příloze č. 4 stavebního zákona, včetně posouzení kumulativních a synergických vlivů, vlivů na zdraví a hodnocení nulové varianty (platné znění ÚRP) vůči variantě navrhované (Z2 ÚRP). Zadání Z2 ÚRP schválené Vládou ČR nepožadovalo jiná variantní řešení. Ustanovení § 4 odst. 3 ZOZE a čl. 15c směrnice RED III sice upřednostňují brownfieldy a degradované plochy, avšak nevylučují vymezení akcelerační oblasti na jiných pozemcích. Vymezení výhradně na degradovaných plochách nebylo s ohledem na prostorové nároky technologie větrných elektráren proveditelné. Samotný způsob vymezení akceleračních oblastí na základě podkladů (biologická posouzení, mapy citlivosti ptáků vůči výstavbě VTE zpracované ČSO, území významná pro netopýry dle podkladů ČESON, biotopy zvláště chráněných druhů velkých savců a další) a nařízení vlády č. 507/2025 Sb. minimalizuje vliv na složky životního prostředí. Pro všechny akcelerační oblasti jsou současně pořizována územní opatření, která obsahují opatření stanovená na základě biologických posouzení. Tato opatření dále zmírňují negativní vlivy, které nebylo možné vyloučit vymezením akcelerační oblasti. Podmínky v územních opatřeních zahrnují ochranu prvků lokálního ÚSES a všech biokoridorů, ochranu biotopů, ZPF a PUPFL, dále povinnost biologického dozoru, monitoring mortality ptáků a netopýrů, detekční systémy a další podmínky specifické vzhledem ke konkrétní akcelerační oblasti. Jedním z podkladů pro zpracování Z2 ÚRP byl dokument Akcelerační oblasti, předvýběr ploch k výstavbě VTE, Screening území ČR z hlediska ochrany krajinného rázu (Roman Bukáček, Simona Vondráčková, 2025). Při vymezování akceleračních oblastí byl krajinný ráz dále prověřován, a to s ohledem na hodnoty území. Vlivy na krajinný ráz pak byly dále vyhodnoceny v rámci VVURÚ, a to jak z hlediska navrhovaného souboru akceleračních oblastí jako celku, tak pro jednotlivá území v kartách akceleračních oblastí, které obsahují i mapy viditelnosti (Příloha SEA). Podmínky v územních opatřeních pak dále omezují barevné řešení doprovodných staveb a rozsah trvalých terénních úprav.

Poř. č.	Připomínkové místo	Číslo jednací	Článek	AO	Připomínka	Vyhodnocení
					8) Rozpor se zákony ČR a EU ○ správní řád (zákon č. 500/2004 Sb.) ○ ochrana přírody (zákon č. 114/1992 Sb.) ○ EIA (zákon č. 100/2001 Sb.) ○ ochrana půdy (zákon č. 334/1992 Sb.) ○ stavební zákon (zákon č. 283/2021 Sb.) ○ nesplnění podmínek směrnice EU RED III (nevhodně zvolená lokalita, nevyřešené dopady) ○ návrh může zasahovat do práva na příznivé životní prostředí a ochranu zdraví podle Listiny základních lidských práv a svobod (čl. 31, čl. 35, čl. 11) ○ porušení principu předběžné opatrnosti (čl. 191 SFEU), návrh je předkládán bez dostatečných podkladů a při existenci důvodných pochybností o jeho dopadech Navržená oblast **má zásadní střety s přírodou, krajinou, vodou i životem obyvatel.** Tyto problémy nejsou odstraněny, pouze částečně zmírňovány. Návrh nemá dostatečné podklady, neřeší varianty a nehodnotí kumulativní dopady, proto **požaduji vyloučení akcelerační oblasti z návrhu.**	V souvisejících územních opatření jsou stanoveny podmínky, které zajišťují ochranu protierozních opatření, funkčních melioračních zařízení, vodních toků a ploch a rovněž omezující možné terénní úpravy. Vzhledem k charakteru a rozsahu potenciálních záměrů se při naplnění podmínek nepředpokládá realizace zpevněných ploch v takovém rozsahu, který by mohl významně ovlivnit vodní režim v rámci akceleračních oblastí. V souladu s požadavky vodního zákona se v rámci procesu povolování záměru bude vyjadřovat vodoprávní úřad. Významné ovlivnění mikroklimatu se u akceleračních oblastí pro VTE ani FVE nepředpokládá. Ochrana ZPF je řešena v souvisejících územních opatřeních. Podmínkami je zajištěno, že nebudou vznikat neobhospodařovatelné zbytkové zemědělské pozemky ani pozemky bez přístupu k veřejně přístupné pozemní komunikaci. Dále je v nich požadavek na upřednostní nižších tříd ochrany ZPF při realizaci záměrů OZE a je stanovena maximální plocha dlouhodobého nebo trvalého odnětí ZPF pro záměry OZE v celé akcelerační oblasti. Souhlas s odnětím ze ZPF bude vydán v navazujícím řízení dle stavebního zákona. Při vymezení akceleračních oblastí nelze předjímat konkrétní technické parametry či přesné umístění záměrů OZE. Obavy z negativních vlivů hluku a stroboskopického efektu řeší podmínky stanovené ve všech územních opatřeních pro akcelerační oblasti pro VTE, které ukládají zpracování hlukové studie, studie působení stroboskopického efektu, včetně minimalizace shadow flicker efektu, a také omezují světelné zatížení. Akcelerační oblasti pro VTE byly vymezeny s odstupem alespoň 500 m od obytné zástavby s ohledem na snížení rizik pro obyvatele. V případě, že by záměr nesplňoval zákonné hygienické limity (nařízení vlády č. 272/2011 Sb., o ochraně zdraví před nepříznivými účinky hluku a vibrací) a další požadavky vyplývající z příslušných právních předpisů (např. požární bezpečnost) a současně podmínky v územním opatření, nemůže být povolen. Odpovědnost za škody má provozovatel větrné elektrárny, který odpovídá za její technický stav a bezpečnost provozu podle občanského zákoníku (zákon č. 89/2012 Sb.). Vymezení akcelerační oblasti v ÚRP nezakládá možnost vyvlastnění ani právo na výstavbu VTE a nevylučuje jiné využití území. Nebylo prokázáno, že by instalace VTE měla významný negativní vliv na cenu nemovitostí či provádění investic. Lokální dopady na cenu nemovitostí konkrétních záměrů nelze posuzovat na koncepční úrovni při vymezování akceleračních oblastí v ÚRP. Návrh Změny č. 2 ÚRP byl připraven v souladu s platnou legislativou ČR a EU, včetně správního řádu, stavebního zákona, zákona č. 249/2025 Sb. (ZOZE) zákona č. 114/1992 Sb. (ZOPK), směrnice RED III, směrnice o ochraně volně žijících ptáků a

Poř. č.	Připomínkové místo	Číslo jednací	Článek	AO	Připomínka	Vyhodnocení
						směrnice o stanovištích. Vymezení akceleračních oblastí a podmínky v územních opatřeních jsou stanoveny na základě zákona a v jeho mezích. Dopad na veřejné zájmy byl posouzen VVURÚ.
8984.	Řenčová Lenka	MMR-46269-2026-81	99czj 99czk	AOV56 AOV57	**Věc: Připomínka k návrhu Změny č. 2 Územního rozvojového plánu ČR (ÚRP ČR)** Podávám připomínku k návrhu vymezení akceleračních oblastí pro větrné elektrárny (VTE) v území: **AOV č. 56 Vrabčiny a AOV č. 57 Bílá skála, Plzeňský kraj** Na základě níže uvedených důvodů **nesouhlasím** s tímto návrhem změny č. 2 ÚRP ČR, který se týká vymezení akceleračních oblastí pro výrobu energie z obnovitelných zdrojů. Uvádím základní **důvody:** **1) Nedostatky návrhu** ○ návrh není dostatečně odůvodněn a **chybí konkrétní podklady** (zákon č. 500/2004 Sb.) ○ nebyly dostatečně posouzeny **dopady na životní prostředí** (zákon č. 100/2001 Sb.) ○ hrozí **narušení krajiny a přírody** (zákon č. 114/1992 Sb.) ○ návrh **nerespektuje ochranu hodnot území a kvalitu bydlení** (zákon č. 283/2021 Sb.) ○ nebyly posouzeny jiné **varianty řešení, zejména využití brownfieldů** (opuštěných a již narušených ploch) a návrh tak neodůvodněně zasahuje do volné krajiny ○ vychází **pouze z expertních odhadů** (počet věží, výkon, rozmístění) ○ návrh **řeší problémy až dodatečně**, místo aby jim předešel ○ nejsou dostatečně vyhodnoceny **kumulativní dopady více záměrů v území** **2) Příroda a krajina** ○ výskyt chráněných druhů (ptáci, netopýři) a zásah do migračních tras ○ narušení prvků ÚSES (biokoridory) ○ zásadní změna krajiny a její industrializace ○ dominantní stavby (až cca 250 m vysoké) viditelné na velké vzdálenosti ○ chybí posouzení nočního osvětlení ○ nedostatečně řešen kumulativní vliv více větrných elektráren **3) Voda a klima** ○ narušení vsakování vody do půdy a změna odtokových poměrů ○ zhoršení schopnosti krajiny zadržovat vodu a riziko vysychání krajiny ○ nedostatečné odstupy od vodních toků (prameny, studny, vrty) ○ chybí posouzení vlivu na mikroklima **4) Zemědělská půda** ○ zábor a znehodnocení kvalitní půdy ○ možné zásahy do půd I. a II. třídy ochrany (nejcennější půdy) ○ zhutnění půdy a zvýšení eroze a rozdělení (fragmentace) pozemků ○ nejasný stav a poškození meliorací **5) Dopady na obyvatele** ○ hluk a jeho dlouhodobý vliv ○ blikání stínů (stroboskopický efekt) ○ změna charakteru bydlení ○ pokles hodnoty nemovitostí ○ není dostatečně vysvětleno, jak byla stanovena vzdálenost od obytné zástavby	**Akceptováno částečně.** Akcelerační oblast AOV56 Vrabčiny byla zmenšena. Akcelerační oblast AOV57 Bílá skála zůstává v návrhu Z2 ÚRP beze změny. Akcelerační oblasti byly vymezeny na celostátní úrovni v Z2 ÚRP na základě Zadání Z2 ÚRP schváleného Vládou ČR. Vymezení akceleračních oblastí proběhlo na základě biologického posouzení konkrétních území podle § 11 odst. 3 resp. 4 ZOZE, jehož výsledky spolu s výsledky vyhodnocení vlivů na životní prostředí (SEA, Příloha č. 5 k odůvodnění Z2 ÚRP) byly zapracovány do návrhu Z2 ÚRP. Návrh Z2 ÚRP a jeho odůvodnění, návrh souvisejících územních opatření a jejich odůvodnění obsahují náležitosti v souladu s příslušnými právními předpisy, včetně správního řádu, stavebního zákona a dalších. Zpracování VVURÚ odpovídá obsahem i strukturou požadavkům obsaženým v příloze č. 4 stavebního zákona, včetně posouzení kumulativních a synergických vlivů, vlivů na zdraví a hodnocení nulové varianty (platné znění ÚRP) vůči variantě navrhované (Z2 ÚRP). Zadání Z2 ÚRP schválené Vládou ČR nepožadovalo jiná variantní řešení. Ustanovení § 4 odst. 3 ZOZE a čl. 15c směrnice RED III sice upřednostňují brownfieldy a degradované plochy, avšak nevylučují vymezení akcelerační oblasti na jiných pozemcích. Vymezení výhradně na degradovaných plochách nebylo s ohledem na prostorové nároky technologie větrných elektráren proveditelné. Samotný způsob vymezení akceleračních oblastí na základě podkladů (biologická posouzení, mapy citlivosti ptáků vůči výstavbě VTE zpracované ČSO, území významná pro netopýry dle podkladů ČESON, biotopy zvláště chráněných druhů velkých savců a další) a nařízení vlády č. 507/2025 Sb. minimalizuje vliv na složky životního prostředí. Pro všechny akcelerační oblasti jsou současně pořizována územní opatření, která obsahují opatření stanovená na základě biologických posouzení. Tato opatření dále zmírňují negativní vlivy, které nebylo možné vyloučit vymezením akcelerační oblasti. Podmínky v územních opatřeních zahrnují ochranu prvků lokálního ÚSES a všech biokoridorů, ochranu biotopů, ZPF a PUPFL, dále povinnost biologického dozoru, monitoring mortality ptáků a netopýrů, detekční systémy a další podmínky specifické vzhledem ke konkrétní akcelerační oblasti.

Poř. č.	Připomínkové místo	Číslo jednací	Článek	AO	Připomínka	Vyhodnocení
					6) Technická a bezpečnostní rizika o odlet ledu z rotorů v zimě o zásah bleskem o požáry zařízení (obtížně zvládnutelné zásahy) o pád části konstrukce o únik provozních kapalin o šíření požáru do krajiny o kontaminace půdy a vody Není jasné, kdo nese **odpovědnost za škody na zdraví a majetku.** **7) Kumulace vlivů** o sčítání hluku, zásahů do krajiny a vizuální zátěže o dopady více elektráren nejsou vyhodnoceny společně o výsledný dopad na životní prostředí i lidi může být výrazně vyšší **8) Rozpor se zákony ČR a EU** o správní řád (zákon č. 500/2004 Sb.) o ochrana přírody (zákon č. 114/1992 Sb.) o EIA (zákon č. 100/2001 Sb.) o ochrana půdy (zákon č. 334/1992 Sb.) o stavební zákon (zákon č. 283/2021 Sb.) o nesplnění podmínek směrnice EU RED III (nevhodně zvolená lokalita, nevyřešené dopady) o návrh může zasahovat do práva na příznivé životní prostředí a ochranu zdraví podle Listiny základních lidských práv a svobod (čl. 31, čl. 35, čl. 11) o porušení principu předběžné opatrnosti (čl. 191 SFEU), návrh je předkládán bez dostatečných podkladů a při existenci důvodných pochybností o jeho dopadech Navržená oblast **má zásadní střety s přírodou, krajinou, vodou i životem obyvatel.** Tyto problémy nejsou odstraněny, pouze částečně zmírňovány. Návrh nemá dostatečné podklady, neřeší varianty a nehodnotí kumulativní dopady, proto **požaduji vyloučení akcelerační oblasti z návrhu.**	Jedním z podkladů pro zpracování Z2 ÚRP byl dokument Akcelerační oblasti, předvýběr ploch k výstavbě VTE, Screening území ČR z hlediska ochrany krajinného rázu (Roman Bukáček, Simona Vondráčková, 2025). Při vymezování akceleračních oblastí byl krajinný ráz dále prověřován, a to s ohledem na hodnoty území. Vlivy na krajinný ráz pak byly dále vyhodnoceny v rámci VVURÚ, a to jak z hlediska navrhovaného souboru akceleračních oblastí jako celku, tak pro jednotlivá území v kartách akceleračních oblastí, které obsahují i mapy viditelnosti (Příloha SEA). Podmínky v územních opatřeních pak dále omezují barevné řešení doprovodných staveb a rozsah trvalých terénních úprav. V souvisejících územních opatření jsou stanoveny podmínky, které zajišťují ochranu protierozních opatření, funkčních melioračních zařízení, vodních toků a ploch a rovněž omezující možné terénní úpravy. Vzhledem k charakteru a rozsahu potenciálních záměrů se při naplnění podmínek nepředpokládá realizace zpevněných ploch v takovém rozsahu, který by mohl významně ovlivnit vodní režim v rámci akceleračních oblastí. V souladu s požadavky vodního zákona se v rámci procesu povolování záměru bude vyjadřovat vodoprávní úřad. Významné ovlivnění mikroklimatu se u akceleračních oblastí pro VTE ani FVE nepředpokládá. Ochrana ZPF je řešena v souvisejících územních opatřeních. Podmínkami je zajištěno, že nebudou vznikat neobhospodařovatelné zbytkové zemědělské pozemky ani pozemky bez přístupu k veřejně přístupné pozemní komunikaci. Dále je v nich požadavek na upřednostní nižších tříd ochrany ZPF při realizaci záměrů OZE a je stanovena maximální plocha dlouhodobého nebo trvalého odnětí ZPF pro záměry OZE v celé akcelerační oblasti. Souhlas s odnětím ze ZPF bude vydán v navazujícím řízení dle stavebního zákona. Při vymezení akceleračních oblastí nelze předjímat konkrétní technické parametry či přesné umístění záměrů OZE. Obavy z negativních vlivů hluku a stroboskopického efektu řeší podmínky stanovené ve všech územních opatřeních pro akcelerační oblasti pro VTE, které ukládají zpracování hlukové studie, studie působení stroboskopického efektu, včetně minimalizace shadow flicker efektu, a také omezují světelné zatížení. Akcelerační oblasti pro VTE byly vymezeny s odstupem alespoň 500 m od obytné zástavby s ohledem na snížení rizik pro obyvatele. V případě, že by záměr nesplňoval zákonné hygienické limity (nařízení vlády č. 272/2011 Sb., o ochraně zdraví před nepříznivými účinky hluku a vibrací) a další požadavky vyplývající z příslušných právních předpisů (např. požární bezpečnost) a současně podmínky v územním opatření, nemůže být povolen. Odpovědnost za škody má provozovatel větrné elektrárny, který odpovídá za její technický stav a bezpečnost provozu podle občanského zákoníku (zákon č. 89/2012 Sb.).

Poř. č.	Připomínkové místo	Číslo jednací	Článek	AO	Připomínka	Vyhodnocení
						Vymezení akcelerační oblasti v ÚRP nezakládá možnost vyvlastnění ani právo na výstavbu VTE a nevylučuje jiné využití území. Nebylo prokázáno, že by instalace VTE měla významný negativní vliv na cenu nemovitostí či provádění investic. Lokální dopady na cenu nemovitostí konkrétních záměrů nelze posuzovat na koncepční úrovni při vymezování akceleračních oblastí v ÚRP. Návrh Změny č. 2 ÚRP byl připraven v souladu s platnou legislativou ČR a EU, včetně správního řádu, stavebního zákona, zákona č. 249/2025 Sb. (ZOZE) zákona č. 114/1992 Sb. (ZOPK), směrnice RED III, směrnice o ochraně volně žijících ptáků a směrnice o stanovištích. Vymezení akceleračních oblastí a podmínky v územních opatřeních jsou stanoveny na základě zákona a v jeho mezích. Dopad na veřejné zájmy byl posouzen VVURÚ.
8985.	Ščasná Hana	MMR-46270-2026-81	99czzg	AOV83	**<u>Text připomínky</u>** Podatel nesouhlasí s vymezením akcelerační oblasti AOV83 a žádá, aby tato akcelerační oblast nebyla ve Změně č. 2 Územního rozvojového plánu vymezena a aby nebylo vydáno územní opatření AOV83. **<u>Odůvodněni uplatněné připomínky</u>** **<u>1. Direktivní vymezení AOV</u>** Podatel se domnívá, že není nezbytné (a neplyne to ani ze směrnice EU RED III), aby akcelerační oblasti pro VTE (dále jen „AOV“) byly vymezeny direktivně na celostátní úrovni. Je naprosto dostačující, když by Změna č. 2 Územního rozvojového plánu (dále jen „Změna č. 2“) dala obcím povinnost, aby prověřily možnosti vymezení AOV v územních plánech. Na základě tohoto pokynu by samosprávy znalé místních poměrů po dohodě s občany vymezily vhodné lokality pro VTE. Díky tomu by byly zohledněny s potřebnou pečlivostí a v nutné podrobnosti zásahy do veřejných zájmů, které není možné na úrovni Změny č. 2 zhodnotit, neboť to její velké měřítko neumožňuje. **<u>2. Diskriminační vymezení AOV</u>** Ve Změně č. 2 ÚRP není dostatečně vysvětleno, proč je třeba vymezit akcelerační oblasti právě tak, jak to činí Změna č. 2, jinými slovy není pochopitelné, proč právě počet AOV, se kterým Změna č. 2 počítá, povede ke splnění klimatických a energetických cílů a proč vymezení jiné oblasti již není zapotřebí nebo proč by klimatické a energetické cíle nemohly být plněny i bez AOV83, když není ke splnění těchto cílů (které ani nejsou ve Změně č. 2 specifikovány) zapotřebí ani o jednu AOV více. Lokalita, kde je AOV83 přitom není nijak výjimečná z hlediska potenciálu pro VTE (nebo alespoň není ve Změně č. 2 přesvědčivě popsáno, proč se AOV83 svým větrným potenciálem tak výrazně odlišuje od dalších oblastí, kde AOV vymezeny nebyly). Lze tedy předpokládat, že existují i jiné shodné oblasti, kde však z nejasných důvodů AOV nebyly vymezeny. To považuje podatel za diskriminační. Diskriminovány jsou i samosprávy, na jejichž území jsou AOV vymezeny. Vymezení AOV totiž představuje jakousi stavební uzávěru, kdy obec nemůže v dotčeném území měnit územní plán podle svých potřeb, ale musí respektovat vymezenou AOV. Vedle toho pak nebudou investoři VTE motivováni, aby s obcí uzavřeli férovou plánovací smlouvu a poskytli obci a jejím občanům dostatečné kompenzace za negativní dopady provozu VTE. Záměry VTE povolované v AOV totiž budou protežovány a jejich výstavba výrazně usnadněna. Tato diskriminace přímo ovlivňuje i občany samospráv. **<u>3. Nedostatečné posouzení vlivů</u>**	**Akceptováno částečně.** Akcelerační oblast AOV83 Chorušice byla zmenšena. Akcelerační oblasti byly vymezeny na celostátní úrovni v Z2 ÚRP na základě Zadání Z2 ÚRP schváleného Vládou ČR. Vymezení akceleračních oblastí proběhlo na základě biologického posouzení konkrétních území podle § 11 odst. 3 resp. 4 ZOZE, jehož výsledky spolu s výsledky vyhodnocení vlivů na životní prostředí (SEA, Příloha č. 5 k odůvodnění Z2 ÚRP) byly zapracovány do návrhu Změny č. 2 ÚRP. Oblasti, u nichž autorizované osoby identifikovaly významné negativní nebo kumulativní vlivy, byly ze Z2 ÚRP vyloučeny (odůvodnění Z2 ÚRP, odst. 32). Zpracování VVURÚ odpovídá obsahem i strukturou požadavkům obsaženým v příloze č. 4 stavebního zákona, včetně posouzení kumulativních a synergických vlivů. Ve VVURÚ (včetně SEA) byly posuzovány akcelerační oblastí, nikoliv konkrétní záměry, a podrobnost odpovídá měřítku ÚRP a územních opatření. Vymezení akcelerační oblasti v ÚRP nezakládá právo na výstavbu VTE ani nevylučuje jiné využití území. Při vymezení akceleračních oblastí nelze předjímat konkrétní technické parametry či přesné umístění záměrů OZE. Obavy z negativních vlivů hluku a stroboskopického efektu řeší podmínky stanovené ve všech územních opatřeních pro akcelerační oblasti pro VTE, které ukládají zpracování hlukové studie, studie působení stroboskopického efektu, včetně minimalizace shadow flicker efektu. V případě, že by záměr nesplňoval zákonné hygienické limity (nařízení vlády č. 272/2011 Sb., o ochraně

Poř. č.	Připomínkové místo	Číslo jednací	Článek	AO	Připomínka	Vyhodnocení
					Vymezení AOV s největší pravděpodobností povede k tomu, že záměry VTE v nich umisťované budou upřednostňovány a nedojde už nikdy k řádnému posouzení jejich negativních dopadů na životní prostředí, na zdraví a životy lidí. Proto by mělo být vyhodnocení vlivů Změny č. 2 a územního opatření pro AOV83 extrémně podrobné a kvalitní, prakticky na úrovni EIA. Překážkou pro takové podrobné posouzení je ale fakt, že je měřítko Územního rozvojového plánu příliš velké a neumožňuje skutečně posoudit dopady vymezení AOV (jiné by to bylo na úrovni územního plánu, resp. v procesu EIA se znalostí konkrétního záměru). Vzhledem k tomu, že na vymezení akceleračních oblastí naváže zrychlené a zjednodušené povolovací řízení před Dopravním a energetickým stavebním úřadem (DESÚ), v rámci kterého bude úřad prakticky pouze ověřovat, zda jsou záměry v souladu s vágními a nicneříkajícími podmínkami územního opatření AOV83. V souladu s těmito obecnými podmínkami ale budou téměř jakékoliv záměry, což znamená, že vlivy VTE realizovaných v AOV83 nebudou nikdy reálně posouzeny. Podatel se domnívá, že je nezbytné, aby všechny vlivy VTE byly skutečně a podrobně posouzeny. Vágní posouzení Změny č. 2 nebo územního opatření AOV83 je naprosto nedostatečné. Podatel se domnívá, že vadné posouzení dopadů VTE může mít nejen přímý vliv na jeho zdraví včetně psychické pohody, ale také to může ovlivnit socioekonomický rozvoj obce, ve které žije. Podatel ještě připomíná, že nedošlo ke kumulativnímu zhodnocení vlivů v důsledku vymezení tří AOV v těsné blízkosti (AOV82, AOV83 a AOV84). **4. Zanedbatelné pozitivní vlivy vymezení AO** V odůvodnění Změny č. 2 ani územního opatření není možné dohledat vyčíslení přínosu AOV82 pro snížení energetické závislosti anebo snížení produkce CO2. Ve vyhodnocení vlivů územního opatření AOV82 se ale uvádí k pozitivním vlivům (přínosům) vymezení AOV a realizace VTE: „*Zanedbatelný až mírně pozitivní vliv k ochraně klimatu uplatnění AO se uplatní v globálním měřítku, tedy i z hlediska přeshraničního působení*.“ V dokumentaci Změny č. 2 a územního opatření je tedy přiznáno, že přínosy VTE realizovaných v AOV83 budou zanedbatelné, byť chybí konkrétní čísla. V takové situaci není pochopitelné, jak mohl zájem na vymezení AOV83 převážit nad ostatními konkrétně specifikovanými veřejnými zájmy, které naopak výstavba VTE ovlivní výrazně (byť to nekvalitně zpracované vyhodnocení Změny č. 2 a územního opatření nepřiznává). Dále se ve vyhodnocení územního opatření AOV83 uvádí: „*Vlivy na ovzduší v době výstavby zanedbatelné (prašnost při přesunu zemin, emise ze spalování PHM, sekundární prašnost), v době provozu mírně pozitivní z důvodu náhrady spalovacích zdrojů při výrobě el. energie*.“ Vzhledem k tomu, že se ve vyhodnocení uvádí, že vliv AOV83 na ochranu klimatu bude zanedbatelný, bude logicky zanedbatelný rozsah, ve kterém VTE realizované v AOV83 nahradí spalovací zdroje. Změna č. 2 ani územní opatření tento závěr nevyvrací, neobsahují totiž vyčíslení toho, v jak velkém rozsahu VTE realizované v AOV83 nahradí spalovací zdroje a jaký přesně vliv bude mít tato náhrada na cíle sledované Změnou č. 2, tedy snížení energetické závislosti ČR a snížení produkce CO_2. Je také třeba řádně vyhodnotit, proč těchto cílů nelze dosáhnout jinými způsoby (zvýšení počtu bloků JEDU, popř. JETE, rozvoj vodíkové infrastruktury v souladu s Vodíkovou strategií ČR, větší důraz na rozvoj FVE). Proto ani blíže nespecifikovaná náhrada spalovacích zdrojů není důvod, proč by měl zájem na vymezení AOV83 převážit nad jinými zájmy v území. **5. Výška VTE a rozloha AO** Ve Změně č. 2 ani v územním opatření pro AOV83 není vysvětleno, proč byla zvolena právě tato rozloha AO a proč má AOV právě tyto konkrétní hranice a proč právě toto vymezení AOV povede ke splnění cílů Změny č. 2. Jinými slovy není vysvětleno, proč nemůže být AO vymezena jiným způsobem tak, aby kupř. byly VTE umisťovány v dostatečné vzdálenosti od zastavěného území a zastavitelných ploch podle územních plánů (min 1,5 km) a není porovnáno, zda by toto jiné vymezení AOV třeba také nevedlo ke splnění cílů Změny č. 2. Podatel se domnívá, že to ale vzhledem k nespecifičnosti cílů Změny č. 2 není ani možné, proto by také vůbec neměla být AOV83 vymezena.	zdraví před nepříznivými účinky hluku a vibrací) a současně podmínky v územním opatření, nemůže být povolen. Jedním z podkladů pro zpracování Z2 ÚRP byl dokument Akcelerační oblasti, předvýběr ploch k výstavbě VTE, Screening území ČR z hlediska ochrany krajinného rázu (Roman Bukáček, Simona Vondráčková, 2025). Při vymezování akceleračních oblastí byl krajinný ráz dále prověřován, a to s ohledem na hodnoty území. Vlivy na krajinný ráz pak byly dále vyhodnoceny v rámci VVURÚ, a to jak z hlediska navrhovaného souboru akceleračních oblastí jako celku, tak pro jednotlivá území v kartách akceleračních oblastí, které obsahují i mapy viditelnosti (Příloha SEA). Podmínky v územních opatřeních pak dále omezují barevné řešení doprovodných staveb a rozsah trvalých terénních úprav. Samotný způsob vymezení akceleračních oblastí na základě podkladů (biologická posouzení, mapy citlivosti ptáků vůči výstavbě VTE zpracované ČSO, území významná pro netopýry dle podkladů ČESON, biotopy zvláště chráněných druhů velkých savců a další) a nařízení vlády č. 507/2025 Sb. minimalizuje vliv na složky životního prostředí. Pro všechny akcelerační oblasti jsou současně pořizována územní opatření, která obsahují opatření stanovená na základě biologických posouzení. Tato opatření dále zmírňují negativní vlivy, které nebylo možné vyloučit vymezením akcelerační oblasti. Podmínky v územních opatřeních zahrnují ochranu prvků lokálního ÚSES a všech biokoridorů, ochranu biotopů, ZPF a PUPFL, dále povinnost biologického dozoru, monitoring mortality ptáků a netopýrů, detekční systémy a další podmínky specifické vzhledem ke konkrétní akcelerační oblasti. V souvisejících územních opatření jsou stanoveny podmínky, které zajišťují ochranu protierozních opatření, funkčních meliorační zařízení, vodních toků a ploch a rovněž omezující možné terénní úpravy. Vzhledem k charakteru a rozsahu potenciálních záměrů se při naplnění podmínek nepředpokládá realizace zpevněných ploch v takovém rozsahu, který by mohl významně ovlivnit vodní režim v rámci akceleračních oblastí. V souladu s požadavky vodního zákona se v rámci procesu povolování záměru bude vyjadřovat vodoprávní úřad. Významné ovlivnění mikroklimatu se u akceleračních oblastí pro VTE ani FVE nepředpokládá. Ochrana ZPF je řešena v souvisejících územních opatřeních. Podmínkami je zajištěno, že nebudou vznikat neobhospodařovatelné zbytkové zemědělské pozemky ani pozemky bez přístupu k veřejně přístupné pozemní komunikaci.

Poř. č.	Připomínkové místo	Číslo jednací	Článek	AO	Připomínka	Vyhodnocení
					6. Hluková zátěž, vibrace a stroboskopický efekt Podatel zásadně nesouhlasí s tím, že Změna č. 2 ani příslušné územní opatření vůbec neřeší negativní dopady hluku. Hluk totiž Změna č. 2 chápe jako normální integrální součást VTE, bez které to prostě nejde a je třeba se s tím smířit. Tento přístup nejlépe demonstruje přirovnání hluku z VTE k v podstatě příjemnému „šumění lesa“, které mohou zaregistrovat jen neurotické osoby. Podatel se proto domnívá, že hlukové vlivy nebyly zhodnoceny a ve skutečnosti to ani není možné bez znalosti konkrétního projektu. Podatel zdůrazňuje, že nepovažuje za dostatečné, aby byla hluková zátěž řešena až v hlukové studii zpracované investorem. Takový přístup není schopný zajistit reálnou ochranu lidského zdraví. Podatel dále nesouhlasí s tím, že vůbec nedošlo k posouzení vlivů infrazvuku, nízkofrekvenčního hluku a vibrací, ačkoliv odborné studie upozorňují na rizika spojená s těmito doprovodnými jevy provozu VTE. Podatel se domnívá, že nebyl ani řádně zhodnocen vliv vibrací na nemovitosti. Stejně tak nebyl řádně posouzen z hlediska vlivů tzv. stroboskopický efekt, kdy se posouzení zejména nezaměřilo na obtěžující dopady stroboskopického efektu. **7. Vlivy na krajinný ráz** Větrné elektrárny mají zásadní vlivy na krajinný ráz. Ve Vyhodnocení vlivů územního opatření AOV83 se uvádí: “*Z analýzy viditelnosti vyplývá, že hodnocené území se vyznačuje vysokou koncentrací kulturně-historických hodnot a zároveň velmi citlivým vztahem ke krajině Kokořínska a k ikonické dominantě Bezdězu. V bezprostředním okolí se uplatňuje kostel Nanebevzetí Panny Marie, kostel sv. Jakuba Většího, fara, kaple Nejsvětější Trojice, zámek a historická venkovská zástavba. Ve vzdálenosti do 2 km navazují kostel sv. Martina, radnice, sokolovna a další objekty utvářející obraz sídla. V širším území do 5 km a 15 km se pak prosazuje mimořádně bohatý soubor památek, včetně hradu Kokořín, hradu Houska, hradišť, kostelů, tvrzí, zámků a historických areálů. Rozhodující hodnotou je zde ochrana vnitřní scenérie Kokořínska a nerušených výhledů na Bezděz. Současně je třeba zachovat obraz Mšena a jeho historického jádra v krajině, včetně vazeb na příjezdové komunikace, turistické trasy a další frekventovaná místa, odkud se uplatňují ikonické pohledy na město i na širší krajinný rámec. Bezděz zde nepůsobí jen jako vzdálená dominanta, ale jako jeden z hlavních určujících prvků krajinné identity celého prostoru.*” Jak je možné, že všechny tyto vlivy jsou hodnoceny jako zanedbatelné, když přitom VTE budou představovat novou dominantu, která jednoznačně výrazně ovlivní krajinu, to není ve Změně č. 2 ani v územním opatření vysvětleno. Vliv VTE na krajinný ráz bude mít ještě další dopady – již napořád bude hodnota krajinného rázu snížena, takže bude možné do území umisťovat i další záměry, které by jinak kvůli ochraně krajinného rázu nebyly přípustné. **8. Vlivy na zvířata** VTE velmi silně ovlivňují jak ptáky a letouny, tak savce a hmyz, dokonce i obojživelníky aj. Vyhodnocení územního opatření AOV83 však všechny tyto vlivy zlehčuje. Vyhodnocení proto nelze považovat za dostatečné. V území, kde má být AOV vymezena se nachází řada ptáků i letounů. Jejich úmrtí ale Změna č. 2 chápe jako integrální a v podstatě běžnou součást provozu VTE, se kterou je třeba se smířit a příliš ji neřešit. Ve vztahu k ptákům územní opatření neobsahuje žádná reálná a funkční kompenzační opatření. V podstatě jen počítá s tím, že pro ochranu ptáků bude použito „vhodné technické řešení". Tím se zřejmě myslí odpuzovače, ale není vůbec vysvětleno, v jaké míře tyto odpuzovače zamezí střetům ptáků s lopatkami VTE. Jiným opatřením má být zařízení, které zastaví roztočený rotor, ale ani zde není blíže popsáno, jak přesně bude zajištěno, aby tento mechanismus byl skutečně funkční. Jde-li o letouny, pak je opatřením k jejich ochraně monitoring provádění provozovatelem VTE. Takové opatření není vůbec schopno netopýry ochránit, ačkoliv právě netopýři jsou extrémně ohroženi VTE.	Dále je v nich požadavek na upřednostní nižších tříd ochrany ZPF při realizaci záměrů OZE a je stanovena maximální plocha dlouhodobého nebo trvalého odnětí ZPF pro záměry OZE v celé akcelerační oblasti. Souhlas s odnětím ze ZPF bude vydán v navazujícím řízení dle stavebního zákona.

<table>
<tr><th>Poř. č.</th><th>Připomínkové místo</th><th>Číslo jednací</th><th>Článek</th><th>AO</th><th>Připomínka</th><th>Vyhodnocení</th></tr>
<tr><td></td><td></td><td></td><td></td><td></td><td>Pro savce představují VTE především vizuální bariéru v území, čímž omezují jich migraci, a vedle toho je nepříznivě ovlivňují hlukové dopady provozu VTE a vibrace. Kromě toho VTE mohou poškodit i jejich biotopy, neboť ovlivňují lokální klima a tím i ekosystémy. Odůvodnění Změny č. 2 ani územního opatření nevysvětluje, proč dostala AOV83 přednost před ochranou zvířat.

<u>9. Vlivy na vodní poměry a lokální klima</u>

Ve vyhodnocení vlivů Změně č. 2 ani územního opatření AOV83 není popsáno, jak byly hodnoceny vlivy VTE na spodní vody a celkově na vodní poměry a na jejich možné změny v důsledku výstavby a provozu VTE. V době, kdy se celá ČR potýká s extrémními suchy a vody je stále méně, je třeba tuto otázku brát velmi vážně a rozhodně nelze pouze stroze konstatovat, že VTE mají přednost, „protože mají prostě přednost".
Je totiž faktem, že VTE, zejména ty extrémně vysoké, mají železobetonové základy, které jsou schopny vodní poměry v krajině narušit. Pro VTE se také buduje infrastruktura, která také může narušit tok podzemní vody anebo snížit množství vody proudící do blízkých vodních toků nebo vodních zdrojů. Výstavba VTE také odstraňuje ochranné vrstvy půdy a podloží, čímž činí podzemní vodu pod nimi zranitelnější vůči znečištění z úniků nebo rozlitých látek z vozidel nebo zařízení použitých k jejich výstavbě a vůči únikům a látkám z turbín a související infrastruktury během provozu.
Je také známo, že VTE velmi výrazně ovlivňují klima ve svém okolí (negativně). Jedná se především o dopady na teplotu zemského povrchu, fyzikálně-chemické vlastnosti půdy, rychlost větru, vlhkost a srážky. Větrné elektrárny na pevnině mají významný oteplovací vliv na teplotu zemského povrchu v noci. V důsledku zhoršování fyzikálně-chemických vlastností půdy dochází k vysušování lokalit nacházejících se u VTE. Půdní vlhkost navíc ovlivňuje rovnováhu ekosystému, což ohrožuje ekologickou stabilitu krajiny a některé druhy zvířat.
Z vyhodnocení územního opatření AOV83 ani Změny č. 2 jako celku ani z jejich odůvodnění není vůbec zřejmé, jak bylo s těmito fakty naloženo.

<u>10. Vlivy na zemědělský půdní fond</u>

Ve vyhodnocení územního opatření se uvádí: „Přítomnost ZPF převažuje v I. a II. třídě ochrany, nepatrné zábory také v III. až V. třídě ochrany. S ohledem na velmi nízký rozsah záborů ve vyšší třídě ochrany dále neřešeno. V případě VTE a doprovodných staveb (rozvoden, úložišť el. energie, komunikací apod.) v AO je zábor pro zajištění bezpečnosti hodnocení považován za trvalý. Uplatnění AO nebude mít vliv na ekologické funkce půdy. Zábor půdy je s ohledem na relativně malou výměru a na rozlohu zemědělské půdy v AO a jejím okolí považován za mírně negativní vliv."

Rozsah záborů je přitom následující:

<table>
<tr><th rowspan="2">Označení plochy / koridoru</th><th rowspan="2">Rozloha plochy / koridoru (ha)</th><th rowspan="2">Navržené využití</th><th rowspan="2">Odhad záboru (ha)</th><th colspan="5">Odhad záboru podle tříd ochrany (ha)</th><th rowspan="2">Odhad výměry záboru, na které bude provedena rekultivace na zemědělskou půdu (ha)</th></tr>
<tr><th>I.</th><th>II.</th><th>III.</th><th>IV.</th><th>V.</th></tr>
<tr><td>% zastoupení</td><td>100</td><td></td><td>87,50</td><td>35,26</td><td>46,69</td><td>1,49</td><td>2,00</td><td>1,06</td><td>0%</td></tr>
<tr><td>AOV83</td><td>1261,6</td><td>VTE</td><td>7,73</td><td>3,20</td><td>4,12</td><td>0,13</td><td>0,18</td><td>0,09</td><td>0,00</td></tr>
</table>

Podle názoru podatele nelze považovat trvalé zničení téměř 7,5 hektarů cenné půdy (tento odhad může být navíc podhodnocen) za něco, co není třeba řešit. Takové zdůvodnění záborů je bizarní a nedostačuje požadavkům v § 4 odst. 3 zákona č. 334/1992 Sb., o ochraně ZPF, kde se mj. uvádí, že zemědělskou</td><td></td></tr>
</table>

Poř. č.	Připomínkové místo	Číslo jednací	Článek	AO	Připomínka	Vyhodnocení
					půdu I. a II. třídy ochrany lze v územně plánovací dokumentaci určit k jinému než zemědělskému účelu nebo odejmout pouze v případech, kdy jiný veřejný zájem výrazně převažuje nad veřejným zájmem ochrany zemědělského půdního fondu. Podatel se ze Změny č. 2 ani územního opatření AOV83 a jejich odůvodnění nedozvěděl, jak bylo doloženo, že výrazně převažuje veřejný zájem na realizaci VTE nad zájmem na ochraně cenných částí ZPF. Nezjistil ani to, jak zábor ZPF přispěje k tomu, aby byly zmírněny dopady změny klimatu nebo aby byla zvýšena energetická soběstačnosti ČR (a v jakém rozsahu se tak stane). Podatel také neví, proč není možné VTE realizovat jinde, kde by k záborům cenných půd nedošlo. Na uvedené otázky by měla Změna č. 2 odpovědět velmi přesně nebo akcelerační oblast nevymezovat a ponechat vše na územní plány a povolovací řízení, kde budou moct být zábory skutečně podrobně posouzeny a vyhodnoceny. **11. Další připomínky podatele:**	
8986.	Ščasný Zdeněk	MMR-46271-2026-81	99czzg	AOV83	**Text připomínky** Podatel nesouhlasí s vymezením akcelerační oblasti AOV83 a žádá, aby tato akcelerační oblast nebyla ve Změně č. 2 Územního rozvojového plánu vymezena a aby nebylo vydáno územní opatřeni AOV83. **Odůvodněni uplatněné připomínky** **1. Direktivní vymezení AOV** Podatel se domnívá, že není nezbytné (a neplyne to ani ze směrnice EU RED III), aby akcelerační oblasti pro VTE (dále jen „AOV“) byly vymezeny direktivně na celostátní úrovni. Je naprosto dostačující, když by Změna č. 2 Územního rozvojového plánu (dále jen „Změna č. 2“) dala obcím povinnost, aby prověřily možnosti vymezení AOV v územních plánech. Na základě tohoto pokynu by samosprávy znalé místních poměrů po dohodě s občany vymezily vhodné lokality pro VTE. Díky tomu by byly zohledněny s potřebnou pečlivostí a v nutné podrobnosti zásahy do veřejných zájmů, které není možné na úrovni Změny č. 2 zhodnotit, neboť to její velké měřítko neumožňuje. **2. Diskriminační vymezení AOV** Ve Změně č. 2 ÚRP není dostatečně vysvětleno, proč je třeba vymezit akcelerační oblasti právě tak, jak to činí Změna č. 2, jinými slovy není pochopitelné, proč právě počet AOV, se kterým Změna č. 2 počítá, povede ke splnění klimatických a energetických cílů a proč vymezení jiné oblasti již není zapotřebí nebo proč by klimatické a energetické cíle nemohly být plněny i bez AOV83, když není ke splnění těchto cílů (které ani nejsou ve Změně č. 2 specifikovány) zapotřebí ani o jednu AOV více. Lokalita, kde je AOV83 přitom není nijak výjimečná z hlediska potenciálu pro VTE (nebo alespoň není ve Změně č. 2 přesvědčivě popsáno, proč se AOV83 svým větrným potenciálem tak výrazně odlišuje od dalších oblastí, kde AOV vymezeny nebyly). Lze tedy předpokládat, že existují i jiné shodné oblasti, kde však z nejasných důvodů AOV nebyly vymezeny. To považuje podatel za diskriminační. Diskriminovány jsou i samosprávy, na jejichž území jsou AOV vymezeny. Vymezení AOV totiž představuje jakousi stavební uzávěru, kdy obec nemůže v dotčeném území měnit územní plán podle svých potřeb, ale musí respektovat vymezenou AOV. Vedle toho pak nebudou investoři VTE motivováni, aby s obcí uzavřeli férovou plánovací smlouvu a poskytli obci a jejím občanům dostatečné kompenzace za negativní dopady provozu VTE. Záměry VTE povolované v AOV totiž budou protežovány a jejich výstavba výrazně usnadněna. Tato diskriminace přímo ovlivňuje i občany samospráv. **3. Nedostatečné posouzení vlivů** Vymezení AOV s největší pravděpodobností povede k tomu, že záměry VTE v nich umisťované budou upřednostňovány a nedojde už nikdy k řádnému posouzení jejich negativních dopadů na životní prostředí, na zdraví a životy lidí. Proto by mělo být vyhodnocení vlivů Změny č. 2 a územního opatření pro AOV83 extrémně podrobné a kvalitní, prakticky na úrovni EIA. Překážkou pro takové podrobné posouzení je ale fakt, že je měřítko Územního rozvojového plánu příliš velké a neumožňuje skutečně posoudit dopady vymezení AOV (jiné by to bylo na úrovni územního plánu,	**Akceptováno částečně.** Akcelerační oblast AOV83 Chorušice byla zmenšena. Akcelerační oblasti byly vymezeny na celostátní úrovni v Z2 ÚRP na základě Zadání Z2 ÚRP schváleného Vládou ČR. Vymezení akceleračních oblastí proběhlo na základě biologického posouzení konkrétních území podle § 11 odst. 3 resp. 4 ZOZE, jehož výsledky spolu s výsledky vyhodnocení vlivů na životní prostředí (SEA, Příloha č. 5 k odůvodnění Z2 ÚRP) byly zapracovány do návrhu Změny č. 2 ÚRP. Oblasti, u nichž autorizované osoby identifikovaly významné negativní nebo kumulativní vlivy, byly ze Z2 ÚRP vyloučeny (odůvodnění Z2 ÚRP, odst. 32). Zpracování VVURÚ odpovídá obsahem i strukturou požadavkům obsaženým v příloze č. 4 stavebního zákona, včetně posouzení kumulativních a synergických vlivů. Ve VVURÚ (včetně SEA) byly posuzovány akcelerační oblastí, nikoliv konkrétní záměry, a podrobnost odpovídá měřítku ÚRP a územních opatření. Vymezení akcelerační oblasti v ÚRP nezakládá právo na výstavbu VTE ani nevylučuje jiné využití území. Při vymezení akceleračních oblastí nelze předjímat konkrétní technické parametry či přesné umístění záměrů OZE. Obavy z negativních vlivů hluku a stroboskopického efektu řeší podmínky stanovené ve všech územních opatřeních pro akcelerační oblasti pro VTE, které ukládají zpracování hlukové studie, studie působení stroboskopického efektu, včetně minimalizace shadow flicker efektu. V případě, že by záměr nesplňoval zákonné hygienické limity (nařízení vlády č. 272/2011 Sb., o ochraně zdraví před nepříznivými účinky hluku a vibrací) a současně podmínky v územním opatření, nemůže být povolen. Jedním z podkladů pro zpracování Z2 ÚRP byl dokument Akcelerační oblasti, předvýběr ploch k výstavbě VTE, Screening

Poř. č.	Připomínkové místo	Číslo jednací	Článek	AO	Připomínka	Vyhodnocení
					resp. v procesu EIA se znalostí konkrétního záměru). Vzhledem k tomu, že na vymezení akceleračních oblastí naváže zrychlené a zjednodušené povolovací řízení před Dopravním a energetickým stavebním úřadem (DESÚ), v rámci kterého bude úřad prakticky pouze ověřovat, zda jsou záměry v souladu s vágními a nicneříkajícími podmínkami územního opatření AOV83. V souladu s těmito obecnými podmínkami ale budou téměř jakékoliv záměry, což znamená, že vlivy VTE realizovaných v AOV83 nebudou nikdy reálně posouzeny. Podatel se domnívá, že je nezbytné, aby všechny vlivy VTE byly skutečně a podrobně posouzeny. Vágní posouzení Změny č. 2 nebo územního opatření AOV83 je naprosto nedostatečné. Podatel se domnívá, že vadné posouzení dopadů VTE může mít nejen přímý vliv na jeho zdraví včetně psychické pohody, ale také to může ovlivnit socioekonomický rozvoj obce, ve které žije. Podatel ještě připomíná, že nedošlo ke kumulativnímu zhodnocení vlivů v důsledku vymezení tří AOV v těsné blízkosti (AOV82, AOV83 a AOV84). **4. Zanedbatelné pozitivní vlivy vymezení AO** V odůvodnění Změny č. 2 ani územního opatření není možné dohledat vyčíslení přínosu AOV82 pro snížení energetické závislosti anebo snížení produkce CO2. Ve vyhodnocení vlivů územního opatření AOV82 se ale uvádí k pozitivním vlivům (přínosům) vymezení AOV a realizace VTE: „*Zanedbatelný až mírně pozitivní vliv k ochraně klimatu uplatnění AO se uplatní v globálním měřítku, tedy i z hlediska přeshraničního působení*.“ V dokumentaci Změny č. 2 a územního opatření je tedy přiznáno, že přínosy VTE realizovaných v AOV83 budou zanedbatelné, byť chybí konkrétní čísla. V takové situaci není pochopitelné, jak mohl zájem na vymezení AOV83 převážit nad ostatními konkrétně specifikovanými veřejnými zájmy, které naopak výstavba VTE ovlivní výrazně (byť to nekvalitně zpracované vyhodnocení Změny č. 2 a územního opatření nepřiznává). Dále se ve vyhodnocení územního opatření AOV83 uvádí: „*Vlivy na ovzduší v době výstavby zanedbatelné (prašnost při přesunu zemin, emise ze spalování PHM, sekundární prašnost), v době provozu mírně pozitivní z důvodu náhrady spalovacích zdrojů při výrobě el. energie*.“ Vzhledem k tomu, že se ve vyhodnocení uvádí, že vliv AOV83 na ochranu klimatu bude zanedbatelný, bude logicky zanedbatelný rozsah, ve kterém VTE realizované v AOV83 nahradí spalovací zdroje. Změna č. 2 ani územní opatření tento závěr nevyvrací, neobsahují totiž vyčíslení toho, v jak velkém rozsahu VTE realizované v AOV83 nahradí spalovací zdroje a jaký přesně vliv bude mít tato náhrada na cíle sledované Změnou č. 2, tedy snížení energetické závislosti ČR a snížení produkce CO_2. Je také třeba řádně vyhodnotit, proč těchto cílů nelze dosáhnout jinými způsoby (zvýšení počtu bloků JEDU, popř. JETE, rozvoj vodíkové infrastruktury v souladu s Vodíkovou strategií ČR, větší důraz na rozvoj FVE). Proto ani blíže nespecifikovaná náhrada spalovacích zdrojů není důvod, proč by měl zájem na vymezení AOV83 převážit nad jinými zájmy v území. **5. Výška VTE a rozloha AO** Ve Změně č. 2 ani v územním opatření pro AOV83 není vysvětleno, proč byla zvolena právě tato rozloha AO a proč má AOV právě tyto konkrétní hranice a proč právě toto vymezení AOV povede ke splnění cílů Změny č. 2. Jinými slovy není vysvětleno, proč nemůže být AO vymezena jiným způsobem tak, aby kupř. byly VTE umisťovány v dostatečné vzdálenosti od zastavěného území a zastavitelných ploch podle územních plánů (min 1,5 km) a není porovnáno, zda by toto jiné vymezení AOV třeba také nevedlo ke splnění cílů Změny č. 2. Podatel se domnívá, že to ale vzhledem k nespecifičnosti cílů Změny č. 2 není ani možné, proto by také vůbec neměla být AOV83 vymezena. **6. Hluková zátěž, vibrace a stroboskopický efekt** Podatel zásadně nesouhlasí s tím, že Změna č. 2 ani příslušné územní opatření vůbec neřeší negativní dopady hluku. Hluk totiž Změna č. 2 chápe jako normální integrální součást VTE, bez které to prostě nejde a je třeba se s tím smířit. Tento přístup nejlépe demonstruje přirovnání hluku z VTE k v podstatě	území ČR z hlediska ochrany krajinného rázu (Roman Bukáček, Simona Vondráčková, 2025). Při vymezování akceleračních oblastí byl krajinný ráz dále prověřován, a to s ohledem na hodnoty území. Vlivy na krajinný ráz pak byly dále vyhodnoceny v rámci VVURÚ, a to jak z hlediska navrhovaného souboru akceleračních oblastí jako celku, tak pro jednotlivá území v kartách akceleračních oblastí, které obsahují i mapy viditelnosti (Příloha SEA). Podmínky v územních opatřeních pak dále omezují barevné řešení doprovodných staveb a rozsah trvalých terénních úprav. Samotný způsob vymezení akceleračních oblastí na základě podkladů (biologická posouzení, mapy citlivosti ptáků vůči výstavbě VTE zpracované ČSO, území významná pro netopýry dle podkladů ČESON, biotopy zvláště chráněných druhů velkých savců a další) a nařízení vlády č. 507/2025 Sb. minimalizuje vliv na složky životního prostředí. Pro všechny akcelerační oblasti jsou současně pořizována územní opatření, která obsahují opatření stanovená na základě biologických posouzení. Tato opatření dále zmírňují negativní vlivy, které nebylo možné vyloučit vymezením akcelerační oblasti. Podmínky v územních opatřeních zahrnují ochranu prvků lokálního ÚSES a všech biokoridorů, ochranu biotopů, ZPF a PUPFL, dále povinnost biologického dozoru, monitoring mortality ptáků a netopýrů, detekční systémy a další podmínky specifické vzhledem ke konkrétní akcelerační oblasti. V souvisejících územních opatření jsou stanoveny podmínky, které zajišťují ochranu protierozních opatření, funkčních melioračních zařízení, vodních toků a ploch a rovněž omezující možné terénní úpravy. Vzhledem k charakteru a rozsahu potenciálních záměrů se při naplnění podmínek nepředpokládá realizace zpevněných ploch v takovém rozsahu, který by mohl významně ovlivnit vodní režim v rámci akceleračních oblastí. V souladu s požadavky vodního zákona se v rámci procesu povolování záměru bude vyjadřovat vodoprávní úřad. Významné ovlivnění mikroklimatu se u akceleračních oblastí pro VTE ani FVE nepředpokládá. Ochrana ZPF je řešena v souvisejících územních opatřeních. Podmínkami je zajištěno, že nebudou vznikat neobhospodařovatelné zbytkové zemědělské pozemky ani pozemky bez přístupu k veřejně přístupné pozemní komunikaci. Dále je v nich požadavek na upřednostní nižších tříd ochrany ZPF při realizaci záměrů OZE a je stanovena maximální plocha dlouhodobého nebo trvalého odnětí ZPF pro záměry OZE v celé akcelerační oblasti. Souhlas s odnětím ze ZPF bude vydán v navazujícím řízení dle stavebního zákona.

Poř. č.	Připomínkové místo	Číslo jednací	Článek	AO	Připomínka	Vyhodnocení
					příjemnému „šumění lesa“, které mohou zaregistrovat jen neurotické osoby. Podatel se proto domnívá, že hlukové vlivy nebyly zhodnoceny a ve skutečnosti to ani není možné bez znalosti konkrétního projektu. Podatel zdůrazňuje, že nepovažuje za dostatečné, aby byla hluková zátěž řešena až v hlukové studii zpracované investorem. Takový přístup není schopný zajistit reálnou ochranu lidského zdraví. Podatel dále nesouhlasí s tím, že vůbec nedošlo k posouzení vlivů infrazvuku, nízkofrekvenčního hluku a vibrací, ačkoliv odborné studie upozorňují na rizika spojená s těmito doprovodnými jevy provozu VTE. Podatel se domnívá, že nebyl ani řádně zhodnocen vliv vibrací na nemovitosti. Stejně tak nebyl řádně posouzen z hlediska vlivů tzv. stroboskopický efekt, kdy se posouzení zejména nezaměřilo na obtěžující dopady stroboskopického efektu. **7. Vlivy na krajinný ráz** Větrné elektrárny mají zásadní vlivy na krajinný ráz. Ve Vyhodnocení vlivů územního opatření AOV83 se uvádí: “*Z analýzy viditelnosti vyplývá, že hodnocené území se vyznačuje vysokou koncentrací kulturně-historických hodnot a zároveň velmi citlivým vztahem ke krajině Kokořínska a k ikonické dominantě Bezdězu. V bezprostředním okolí se uplatňuje kostel Nanebevzetí Panny Marie, kostel sv. Jakuba Většího, fara, kaple Nejsvětější Trojice, zámek a historická venkovská zástavba. Ve vzdálenosti do 2 km navazují kostel sv. Martina, radnice, sokolovna a další objekty utvářející obraz sídla. V širším území do 5 km a 15 km se pak prosazuje mimořádně bohatý soubor památek, včetně hradu Kokořín, hradu Houska, hradišť, kostelů, tvrzí, zámků a historických areálů. Rozhodující hodnotou je zde ochrana vnitřní scenérie Kokořínska a nerušených výhledů na Bezděz. Současně je třeba zachovat obraz Mšena a jeho historického jádra v krajině, včetně vazeb na příjezdové komunikace, turistické trasy a další frekventovaná místa, odkud se uplatňují ikonické pohledy na město i na širší krajinný rámec. Bezděz zde nepůsobí jen jako vzdálená dominanta, ale jako jeden z hlavních určujících prvků krajinné identity celého prostoru.*” Jak je možné, že všechny tyto vlivy jsou hodnoceny jako zanedbatelné, když přitom VTE budou představovat novou dominantu, která jednoznačně výrazně ovlivní krajinu, to není ve Změně č. 2 ani v územním opatření vysvětleno. Vliv VTE na krajinný ráz bude mít ještě další dopady – již napořád bude hodnota krajinného rázu snížena, takže bude možné do území umisťovat i další záměry, které by jinak kvůli ochraně krajinného rázu nebyly přípustné. **8. Vlivy na zvířata** VTE velmi silně ovlivňují jak ptáky a letouny, tak savce a hmyz, dokonce i obojživelníky aj. Vyhodnocení územního opatření AOV83 však všechny tyto vlivy zlehčuje. Vyhodnocení proto nelze považovat za dostatečné. V území, kde má být AOV vymezena se nachází řada ptáků i letounů. Jejich úmrtí ale Změna č. 2 chápe jako integrální a v podstatě běžnou součást provozu VTE, se kterou je třeba se smířit a příliš ji neřešit. Ve vztahu k ptákům územní opatření neobsahuje žádná reálná a funkční kompenzační opatření. V podstatě jen počítá s tím, že pro ochranu ptáků bude použito „vhodné technické řešení". Tím se zřejmě myslí odpuzovače, ale není vůbec vysvětleno, v jaké míře tyto odpuzovače zamezí střetům ptáků s lopatkami VTE. Jiným opatřením má být zařízení, které zastaví roztočený rotor, ale ani zde není blíže popsáno, jak přesně bude zajištěno, aby tento mechanismus byl skutečně funkční. Jde-li o letouny, pak je opatřením k jejich ochraně monitoring provádění provozovatelem VTE. Takové opatření není vůbec schopno netopýry ochránit, ačkoliv právě netopýři jsou extrémně ohroženi VTE. Pro savce představují VTE především vizuální bariéru v území, čímž omezují jich migraci, a vedle toho je nepříznivě ovlivňují hlukové dopady provozu VTE a vibrace. Kromě toho VTE mohou poškodit i jejich biotopy, neboť ovlivňují lokální klima a tím i ekosystémy. Odůvodnění Změny č. 2 ani územního opatření nevysvětluje, proč dostala AOV83 přednost před ochranou zvířat. **9. Vlivy na vodní poměry a lokální klima**	

<table>
<tr><th>Poř. č.</th><th>Připomínkové místo</th><th>Číslo jednací</th><th>Článek</th><th>AO</th><th>Připomínka</th><th>Vyhodnocení</th></tr>
<tr><td></td><td></td><td></td><td></td><td></td><td>
Ve vyhodnocení vlivů Změně č. 2 ani územního opatření AOV83 není popsáno, jak byly hodnoceny vlivy VTE na spodní vody a celkově na vodní poměry a na jejich možné změny v důsledku výstavby a provozu VTE. V době, kdy se celá ČR potýká s extrémními suchy a vody je stále méně, je třeba tuto otázku brát velmi vážně a rozhodně nelze pouze stroze konstatovat, že VTE mají přednost, „protože mají prostě přednost".
Je totiž faktem, že VTE, zejména ty extrémně vysoké, mají železobetonové základy, které jsou schopny vodní poměry v krajině narušit. Pro VTE se také buduje infrastruktura, která také může narušit tok podzemní vody anebo snížit množství vody proudící do blízkých vodních toků nebo vodních zdrojů. Výstavba VTE také odstraňuje ochranné vrstvy půdy a podloží, čímž činí podzemní vodu pod nimi zranitelnější vůči znečištění z úniků nebo rozlitých látek z vozidel nebo zařízení použitých k jejich výstavbě a vůči únikům a látkám z turbín a související infrastruktury během provozu.
Je také známo, že VTE velmi výrazně ovlivňují klima ve svém okolí (negativně). Jedná se především o dopady na teplotu zemského povrchu, fyzikálně-chemické vlastnosti půdy, rychlost větru, vlhkost a srážky. Větrné elektrárny na pevnině mají významný oteplovací vliv na teplotu zemského povrchu v noci. V důsledku zhoršování fyzikálně-chemických vlastností půdy dochází k vysušování lokalit nacházejících se u VTE. Půdní vlhkost navíc ovlivňuje rovnováhu ekosystému, což ohrožuje ekologickou stabilitu krajiny a některé druhy zvířat.
Z vyhodnocení územního opatření AOV83 ani Změny č. 2 jako celku ani z jejich odůvodnění není vůbec zřejmé, jak bylo s těmito fakty naloženo.

<u>10. Vlivy na zemědělský půdní fond</u>

Ve vyhodnocení územního opatření se uvádí: „Přítomnost ZPF převažuje v I. a II. třídě ochrany, nepatrné zábory také v III. až V. třídě ochrany. S ohledem na velmi nízký rozsah záborů ve vyšší třídě ochrany dále neřešeno. V případě VTE a doprovodných staveb (rozvoden, úložišť el. energie, komunikací apod.) v AO je zábor pro zajištění bezpečnosti hodnocení považován za trvalý. Uplatnění AO nebude mít vliv na ekologické funkce půdy. Zábor půdy je s ohledem na relativně malou výměru a na rozlohu zemědělské půdy v AO a jejím okolí považován za mírně negativní vliv."

Rozsah záborů je přitom následující:
<table>
<tr><th rowspan="2">Označení plochy / koridoru</th><th rowspan="2">Rozloha plochy / koridoru (ha)</th><th rowspan="2">Navržené využití</th><th rowspan="2">Odhad záboru (ha)</th><th colspan="5">Odhad záboru podle tříd ochrany (ha)</th><th rowspan="2">Odhad výměry záboru, na které bude provedena rekultivace na zemědělskou půdu (ha)</th></tr>
<tr><th>I.</th><th>II.</th><th>III.</th><th>IV.</th><th>V.</th></tr>
<tr><td>% zastoupení</td><td>100</td><td></td><td>87,50</td><td>36,26</td><td>46,69</td><td>1,49</td><td>2,00</td><td>1,06</td><td>0%</td></tr>
<tr><td>AOV83</td><td>1261,6</td><td>VTE</td><td>7,73</td><td>3,20</td><td>4,12</td><td>0,13</td><td>0,18</td><td>0,09</td><td>0,00</td></tr>
</table>
Podle názoru podatele nelze považovat trvalé zničení téměř 7,5 hektarů cenné půdy (tento odhad může být navíc podhodnocen) za něco, co není třeba řešit. Takové zdůvodnění záborů je bizarní a nedostačuje požadavkům v § 4 odst. 3 zákona č. 334/1992 Sb., o ochraně ZPF, kde se mj. uvádí, že zemědělskou půdu I. a II. třídy ochrany lze v územně plánovací dokumentaci určit k jinému než zemědělskému účelu nebo odejmout pouze v případech, kdy jiný veřejný zájem výrazně převažuje nad veřejným zájmem ochrany zemědělského půdního fondu.
Podatel se ze Změny č. 2 ani územního opatření AOV83 a jejich odůvodnění nedozvěděl, jak bylo doloženo, že výrazně převažuje veřejný zájem na realizaci VTE nad zájmem na ochraně cenných částí ZPF. Nezjistil ani to, jak zábor ZPF přispěje k tomu, aby byly zmírněny dopady změny klimatu nebo aby
</td><td></td></tr>
</table>

Poř. č.	Připomínkové místo	Číslo jednací	Článek	AO	Připomínka	Vyhodnocení
					byla zvýšena energetická soběstačnosti ČR (a v jakém rozsahu se tak stane). Podatel také neví, proč není možné VTE realizovat jinde, kde by k záborům cenných půd nedošlo. Na uvedené otázky by měla Změna č. 2 odpovědět velmi přesně nebo akcelerační oblast nevymezovat a ponechat vše na územní plány a povolovací řízení, kde budou moct být zábory skutečně podrobně posouzeny a vyhodnoceny. **11. Další připomínky podatele:**	
8987.	Horák Josef	MMR-46272-2026-81	99czzg	AOV83	**Text připomínky** Podatel nesouhlasí s vymezením akcelerační oblasti AOV83 a žádá, aby tato akcelerační oblast nebyla ve Změně č. 2 Územního rozvojového plánu vymezena a aby nebylo vydáno územní opatření AOV83. **Odůvodnění uplatněné připomínky** **1. Direktivní vymezení AOV** Podatel se domnívá, že není nezbytné (a neplyne to ani ze směrnice EU RED III), aby akcelerační oblasti pro VTE (dále jen „AOV") byly vymezeny direktivně na celostátní úrovni. Je naprosto dostačující, když by Změna č. 2 Územního rozvojového plánu (dále jen „Změna č. 2") dala obcím povinnost, aby prověřily možnosti vymezení AOV v územních plánech. Na základě tohoto pokynu by samosprávy znalé místních poměrů po dohodě s občany vymezily vhodné lokality pro VTE. Díky tomu by byly zohledněny s potřebnou pečlivostí a v nutné podrobnosti zásahy do veřejných zájmů, které není možné na úrovni Změny č. 2 zhodnotit, neboť to její velké měřítko neumožňuje. **2. Diskriminační vymezení AOV** Ve Změně č. 2 ÚRP není dostatečně vysvětleno, proč je třeba vymezit akcelerační oblasti právě tak, jak to činí Změna č. 2, jinými slovy není pochopitelné, proč právě počet AOV, se kterým Změna č. 2 počítá, povede ke splnění klimatických a energetických cílů a proč vymezení jiné oblasti již není zapotřebí nebo proč by klimatické a energetické cíle nemohly být plněny i bez AOV83, když není ke splnění těchto cílů (které ani nejsou ve Změně č. 2 specifikovány) zapotřebí ani o jednu AOV více. Lokalita, kde je AOV83 přitom není nijak výjimečná z hlediska potenciálu pro VTE (nebo alespoň není ve Změně č. 2 přesvědčivě popsáno, proč se AOV83 svým větrným potenciálem tak výrazně odlišuje od dalších oblastí, kde AOV vymezeny nebyly). Lze tedy předpokládat, že existují i jiné shodné oblasti, kde však z nejasných důvodů AOV nebyly vymezeny. To považuje podatel za diskriminační. Diskriminovány jsou i samosprávy, na jejichž území jsou AOV vymezeny. Vymezení AOV totiž představuje jakousi stavební uzávěru, kdy obec nemůže v dotčeném území měnit územní plán podle svých potřeb, ale musí respektovat vymezenou AOV. Vedle toho pak nebudou investoři VTE motivováni, aby s obcí uzavřeli férovou plánovací smlouvu a poskytli obci a jejím občanům dostatečné kompenzace za negativní dopady provozu VTE. Záměry VTE povolované v AOV totiž budou protežovány a jejich výstavba výrazně usnadněna. Tato diskriminace přímo ovlivňuje i občany samospráv. **3. Nedostatečné posouzení vlivů** Vymezení AOV s největší pravděpodobností povede k tomu, že záměry VTE v nich umisťované budou upřednostňovány a nedojde už nikdy k řádnému posouzení jejich negativních dopadů na životní prostředí, na zdraví a životy lidí. Proto by mělo být vyhodnocení vlivů Změny č. 2 a územního opatření pro AOV83 extrémně podrobné a kvalitní, prakticky na úrovni EIA. Překážkou pro takové podrobné posouzení je ale fakt, že je měřítko Územního rozvojového plánu příliš velké a neumožňuje skutečně posoudit dopady vymezení AOV (jiné by to bylo na úrovni územního plánu, resp. v procesu EIA se znalostí konkrétního záměru). Vzhledem k tomu, že na vymezení akceleračních oblastí naváže zrychlené a zjednodušené povolovací řízení před Dopravním a energetickým stavebním úřadem (DESÚ), v rámci kterého bude úřad prakticky pouze ověřovat, zda jsou záměry v souladu s vágními a nicneříkajícími podmínkami územního opatření AOV83. V souladu s těmito obecnými podmínkami ale budou téměř jakékoliv záměry, což znamená, že vlivy VTE realizovaných v AOV83 nebudou nikdy reálně posouzeny.	**Akceptováno částečně.** Akcelerační oblast AOV83 Chorušice byla zmenšena. Akcelerační oblasti byly vymezeny na celostátní úrovni v Z2 ÚRP na základě Zadání Z2 ÚRP schváleného Vládou ČR. Vymezení akceleračních oblastí proběhlo na základě biologického posouzení konkrétních území podle § 11 odst. 3 resp. 4 ZOZE, jehož výsledky spolu s výsledky vyhodnocení vlivů na životní prostředí (SEA, Příloha č. 5 k odůvodnění Z2 ÚRP) byly zapracovány do návrhu Změny č. 2 ÚRP. Oblasti, u nichž autorizované osoby identifikovaly významné negativní nebo kumulativní vlivy, byly ze Z2 ÚRP vyloučeny (odůvodnění Z2 ÚRP, odst. 32). Zpracování VVURÚ odpovídá obsahem i strukturou požadavkům obsaženým v příloze č. 4 stavebního zákona, včetně posouzení kumulativních a synergických vlivů. Ve VVURÚ (včetně SEA) byly posuzovány akcelerační oblastí, nikoliv konkrétní záměry, a podrobnost odpovídá měřítku ÚRP a územních opatření. Vymezení akcelerační oblasti v ÚRP nezakládá právo na výstavbu VTE ani nevylučuje jiné využití území. Při vymezení akceleračních oblastí nelze předjímat konkrétní technické parametry či přesné umístění záměrů OZE. Obavy z negativních vlivů hluku a stroboskopického efektu řeší podmínky stanovené ve všech územních opatřeních pro akcelerační oblasti pro VTE, které ukládají zpracování hlukové studie, studie působení stroboskopického efektu, včetně minimalizace shadow flicker efektu. V případě, že by záměr nesplňoval zákonné hygienické limity (nařízení vlády č. 272/2011 Sb., o ochraně zdraví před nepříznivými účinky hluku a vibrací) a současně podmínky v územním opatření, nemůže být povolen. Jedním z podkladů pro zpracování Z2 ÚRP byl dokument Akcelerační oblasti, předvýběr ploch k výstavbě VTE, Screening území ČR z hlediska ochrany krajinného rázu (Roman Bukáček, Simona Vondráčková, 2025). Při vymezování akceleračních oblastí byl krajinný ráz dále prověřován, a to s ohledem na hodnoty území. Vlivy na krajinný ráz pak byly dále vyhodnoceny v rámci VVURÚ, a to jak z hlediska navrhovaného souboru akceleračních oblastí jako celku, tak pro jednotlivá území v

Poř. č.	Připomínkové místo	Číslo jednací	Článek	AO	Připomínka	Vyhodnocení
					Podatel se domnívá, že je nezbytné, aby všechny vlivy VTE byly skutečně a podrobně posouzeny. Vágní posouzení Změny č. 2 nebo územního opatření AOV83 je naprosto nedostatečné. Podatel se domnívá, že vadné posouzení dopadů VTE může mít nejen přímý vliv na jeho zdraví včetně psychické pohody, ale také to může ovlivnit socioekonomický rozvoj obce, ve které žije. Podatel ještě připomíná, že nedošlo ke kumulativnímu zhodnocení vlivů v důsledku vymezení tří AOV v těsné blízkosti (AOV82, AOV83 a AOV84). **4. Zanedbatelné pozitivní vlivy vymezení AO** V odůvodnění Změny č. 2 ani územního opatření není možné dohledat vyčíslení přínosu AOV83 pro snížení energetické závislosti anebo snížení produkce CO_2. Ve vyhodnocení vlivů územního opatření AOV83 se ale uvádí k pozitivním vlivům (přínosům) vymezení AOV a realizace VTE: *„Zanedbatelný až mírně pozitivní vliv k ochraně klimatu uplatnění AO se uplatní v globálním měřítku, tedy i z hlediska přeshraničního působení."* V dokumentaci Změny č. 2 a územního opatření je tedy přiznáno, že přínosy VTE realizovaných v AOV83 budou zanedbatelné, byť chybí konkrétní čísla. V takové situaci není pochopitelné, jak mohl zájem na vymezení AOV83 převážit nad ostatními konkrétně specifikovanými veřejnými zájmy, které naopak výstavba VTE ovlivní výrazně (byť to nekvalitně zpracované vyhodnocení Změny č. 2 a územního opatření nepřiznává). Dále se ve vyhodnocení územního opatření AOV83 uvádí: *„Vlivy na ovzduší v době výstavby zanedbatelné (prašnost při přesunu zemin, emise ze spalování PHM, sekundární prašnost), v době provozu mírně pozitivní z důvodu náhrady spalovacích zdrojů při výrobě el. energie."* Vzhledem k tomu, že se ve vyhodnocení uvádí, že vliv AOV83 na ochranu klimatu bude zanedbatelný, bude logicky zanedbatelný rozsah, ve kterém VTE realizované v AOV83 nahradí spalovací zdroje. Změna č. 2 ani územní opatření tento závěr nevyvrací, neobsahují totiž vyčíslení toho, v jak velkém rozsahu VTE realizované v AOV83 nahradí spalovací zdroje a jaký přesně vliv bude mít tato náhrada na cíle sledované Změnou č. 2, tedy snížení energetické závislosti ČR a snížení produkce CO_2. Je také třeba řádně vyhodnotit, proč těchto cílů nelze dosáhnout jinými způsoby (zvýšení počtu bloků JEDU, popř. JETE, rozvoj vodíkové infrastruktury v souladu s Vodíkovou strategií ČR, větší důraz na rozvoj FVE). Proto ani blíže nespecifikovaná náhrada spalovacích zdrojů není důvod, proč by měl zájem na vymezení AOV83 převážit nad jinými zájmy v území. **5. Výška VTE a rozloha AO** Ve Změně č. 2 ani v územním opatření pro AOV83 není vysvětleno, proč byla zvolena právě tato rozloha AO a proč má AOV právě tyto konkrétní hranice a proč právě toto vymezení AOV povede ke splnění cílů Změny č. 2. Jinými slovy není vysvětleno, proč nemůže být AO vymezena jiným způsobem tak, aby kupř. byly VTE umisťovány v dostatečné vzdálenosti od zastavěného území a zastavitelných ploch podle územních plánů (min 1,5 km) a není porovnáno, zda by toto jiné vymezení AOV třeba také nevedlo ke splnění cílů Změny č. 2. Podatel se domnívá, že to ale vzhledem k nespecifičnosti cílů Změny č. 2 není ani možné, proto by také vůbec neměla být AOV83 vymezena. **6. Hluková zátěž, vibrace a stroboskopický efekt** Podatel zásadně nesouhlasí s tím, že Změna č. 2 ani příslušné územní opatření vůbec neřeší negativní dopady hluku. Hluk totiž Změna č. 2 chápe jako normální integrální součást VTE, bez které to prostě nejde a je třeba se s tím smířit. Tento přístup nejlépe demonstruje přirovnání hluku z VTE k v podstatě příjemnému „šumění lesa", které mohou zaregistrovat jen neurotické osoby. Podatel se proto domnívá, že hlukové vlivy nebyly zhodnoceny a ve skutečnosti to ani není možné bez znalosti konkrétního projektu. Podatel zdůrazňuje, že nepovažuje za dostatečné, aby byla hluková zátěž řešena až v hlukové studii zpracované investorem. Takový přístup není schopný zajistit reálnou ochranu lidského zdraví. Podatel dále nesouhlasí s tím, že vůbec nedošlo k posouzení vlivů infrazvuku, nízkofrekvenčního hluku a vibrací, ačkoliv odborné studie upozorňují na rizika spojená s těmito doprovodnými jevy provozu VTE. Podatel se domnívá, že nebyl ani řádně zhodnocen vliv vibrací na nemovitosti. Stejně tak nebyl řádně posouzen z hlediska vlivů tzv. stroboskopický efekt, kdy se posouzení zejména nezaměřilo na obtěžující dopady stroboskopického efektu.	kartách akceleračních oblastí, které obsahují i mapy viditelnosti (Příloha SEA). Podmínky v územních opatřeních pak dále omezují barevné řešení doprovodných staveb a rozsah trvalých terénních úprav. Samotný způsob vymezení akceleračních oblastí na základě podkladů (biologická posouzení, mapy citlivosti ptáků vůči výstavbě VTE zpracované ČSO, území významná pro netopýry dle podkladů ČESON, biotopy zvláště chráněných druhů velkých savců a další) a nařízení vlády č. 507/2025 Sb. minimalizuje vliv na složky životního prostředí. Pro všechny akcelerační oblasti jsou současně pořizována územní opatření, která obsahují opatření stanovená na základě biologických posouzení. Tato opatření dále zmírňují negativní vlivy, které nebylo možné vyloučit vymezením akcelerační oblasti. Podmínky v územních opatřeních zahrnují ochranu prvků lokálního ÚSES a všech biokoridorů, ochranu biotopů, ZPF a PUPFL, dále povinnost biologického dozoru, monitoring mortality ptáků a netopýrů, detekční systémy a další podmínky specifické vzhledem ke konkrétní akcelerační oblasti.

Poř. č.	Připomínkové místo	Číslo jednací	Článek	AO	Připomínka	Vyhodnocení
					7. Vlivy na krajinný ráz Větrné elektrárny mají zásadní vlivy na krajinný ráz. Ve Vyhodnocení vlivů územního opatření AOV83 se uvádí: *„Z analýzy viditelnosti vyplývá, že hodnocené území se vyznačuje vysokou koncentrací kulturně-historických hodnot a zároveň velmi citlivým vztahem ke krajině Kokořínska a k ikonické dominantě Bezdězu. V bezprostředním okolí se uplatňuje kostel Nanebevzetí Panny Marie, kostel sv. Jakuba Většího, fara, kaple Nejsvětější Trojice, zámek a historická venkovská zástavba. Ve vzdálenosti do 2 km navazují kostel sv. Martina, radnice, sokolovna a další objekty utvářející obraz sídla. V širším území do 5 km a 15 km se pak prosazuje mimořádně bohatý soubor památek, včetně hradu Kokořín, hradu Houska, hradišť, kostelů, tvrzí, zámků a historických areálů. Rozhodující hodnotou je zde ochrana vnitřní scenérie Kokořínska a nerušených výhledů na Bezděz. Současně je třeba zachovat obraz Mšena a jeho historického jádra v krajině, včetně vazeb na příjezdové komunikace, turistické trasy a další frekventovaná místa, odkud se uplatňují ikonické pohledy na město i na širší krajinný rámec. Bezděz zde nepůsobí jen jako vzdálená dominanta, ale jako jeden z hlavních určujících prvků krajinné identity celého prostoru."* Jak je možné, že všechny tyto vlivy jsou hodnoceny jako zanedbatelné, když přitom VTE budou představovat novou dominantu, která jednoznačně výrazně ovlivní krajinu, to není ve Změně č. 2 ani v územním opatření vysvětleno. Vliv VTE na krajinný ráz bude mít ještě další dopady – již napořád bude hodnota krajinného rázu snížena, takže bude možné do území umisťovat i další záměry, které by jinak kvůli ochraně krajinného rázu nebyly přípustné. **8. Další negativní vlivy AOV83**	
8988.	Hrabák Milan	MMR-46273-2026-81	99czj 99czk	AOV56 AOV57	**Věc: Připomínka k návrhu Změny č. 2 Územního rozvojového plánu ČR (ÚRP ČR)** Podávám připomínku k návrhu vymezení akceleračních oblastí pro větrné elektrárny (VTE) v území: **AOV č. 56 Vrabčiny a AOV č. 57 Bílá skála, Plzeňský kraj** Na základě níže uvedených důvodů **nesouhlasím** s tímto návrhem změny č. 2 ÚRP ČR, který se týká vymezení akceleračních oblastí pro výrobu energie z obnovitelných zdrojů. Uvádím základní **důvody:** **1) Nedostatky návrhu** ○ návrh není dostatečně odůvodněn a **chybí konkrétní podklady** (zákon č. 500/2004 Sb.) ○ nebyly dostatečně posouzeny **dopady na životní prostředí** (zákon č. 100/2001 Sb.) ○ hrozí **narušení krajiny a přírody** (zákon č. 114/1992 Sb.) ○ návrh **nerespektuje ochranu hodnot území a kvalitu bydlení** (zákon č. 283/2021 Sb.) ○ nebyly posouzeny jiné **varianty řešení, zejména využití brownfieldů** (opuštěných a již narušených ploch) a návrh tak neodůvodněně zasahuje do volné krajiny ○ vychází **pouze z expertních odhadů** (počet věží, výkon, rozmístění) ○ návrh **řeší problémy až dodatečně**, místo aby jim předešel ○ nejsou dostatečně vyhodnoceny **kumulativní dopady více záměrů v území** **2) Příroda a krajina** ○ výskyt chráněných druhů (ptáci, netopýři) a zásah do migračních tras ○ narušení prvků ÚSES (biokoridory) ○ zásadní změna krajiny a její industrializace ○ dominantní stavby (až cca 250 m vysoké) viditelné na velké vzdálenosti ○ chybí posouzení nočního osvětlení ○ nedostatečně řešen kumulativní vliv více větrných elektráren **3) Voda a klima**	**Akceptováno částečně.** Akcelerační oblast AOV56 Vrabčiny byla zmenšena. Akcelerační oblast AOV57 Bílá skála zůstává v návrhu Z2 ÚRP beze změny. Akcelerační oblasti byly vymezeny na celostátní úrovni v Z2 ÚRP na základě Zadání Z2 ÚRP schváleného Vládou ČR. Vymezení akceleračních oblastí proběhlo na základě biologického posouzení konkrétních území podle § 11 odst. 3 resp. 4 ZOZE, jehož výsledky spolu s výsledky vyhodnocení vlivů na životní prostředí (SEA, Příloha č. 5 k odůvodnění Z2 ÚRP) byly zapracovány do návrhu Z2 ÚRP. Návrh Z2 ÚRP a jeho odůvodnění, návrh souvisejících územních opatření a jejich odůvodnění obsahují náležitosti v souladu s příslušnými právními předpisy, včetně správního řádu, stavebního zákona a dalších. Zpracování VVURÚ odpovídá obsahem i strukturou požadavkům obsaženým v příloze č. 4 stavebního zákona, včetně posouzení kumulativních a synergických vlivů, vlivů na zdraví a hodnocení nulové varianty (platné znění ÚRP) vůči variantě navrhované (Z2 ÚRP). Zadání Z2 ÚRP schválené Vládou ČR nepožadovalo jiná variantní řešení. Ustanovení § 4 odst. 3 ZOZE a čl. 15c směrnice RED III sice upřednostňují brownfieldy a degradované plochy, avšak nevylučují vymezení akcelerační oblasti na jiných pozemcích. Vymezení výhradně na degradovaných plochách nebylo s ohledem na prostorové nároky technologie větrných elektráren proveditelné.

Poř. č.	Připomínkové místo	Číslo jednací	Článek	AO	Připomínka	Vyhodnocení
					○ narušení vsakování vody do půdy a změna odtokových poměrů ○ zhoršení schopnosti krajiny zadržovat vodu a riziko vysychání krajiny ○ nedostatečné odstupy od vodních toků (prameny, studny, vrty) ○ chybí posouzení vlivu na mikroklima **4) Zemědělská půda** ○ zábor a znehodnocení kvalitní půdy ○ možné zásahy do půd I. a II. třídy ochrany (nejcennější půdy) ○ zhutnění půdy a zvýšení eroze a rozdělení (fragmentace) pozemků ○ nejasný stav a poškození meliorací **5) Dopady na obyvatele** ○ hluk a jeho dlouhodobý vliv ○ blikání stínů (stroboskopický efekt) ○ změna charakteru bydlení ○ pokles hodnoty nemovitostí ○ není dostatečně vysvětleno, jak byla stanovena vzdálenost od obytné zástavby **6) Technická a bezpečnostní rizika** ○ odlet ledu z rotorů v zimě ○ zásah bleskem ○ požáry zařízení (obtížně zvládnutelné zásahy) ○ pád části konstrukce ○ únik provozních kapalin ○ šíření požáru do krajiny ○ kontaminace půdy a vody Není jasné, kdo nese **odpovědnost za škody na zdraví a majetku.** **7) Kumulace vlivů** ○ sčítání hluku, zásahů do krajiny a vizuální zátěže ○ dopady více elektráren nejsou vyhodnoceny společně ○ výsledný dopad na životní prostředí i lidi může být výrazně vyšší **8) Rozpor se zákony ČR a EU** ○ správní řád (zákon č. 500/2004 Sb.) ○ ochrana přírody (zákon č. 114/1992 Sb.) ○ EIA (zákon č. 100/2001 Sb.) ○ ochrana půdy (zákon č. 334/1992 Sb.) ○ stavební zákon (zákon č. 283/2021 Sb.) ○ nesplnění podmínek směrnice EU RED III (nevhodně zvolená lokalita, nevyřešené dopady) ○ návrh může zasahovat do práva na příznivé životní prostředí a ochranu zdraví podle Listiny základních lidských práv a svobod (čl. 31, čl. 35, čl. 11) ○ porušení principu předběžné opatrnosti (čl. 191 SFEU), návrh je předkládán bez dostatečných podkladů a při existenci důvodných pochybností o jeho dopadech Navržená oblast **má zásadní střety s přírodou, krajinou, vodou i životem obyvatel.** Tyto problémy nejsou odstraněny, pouze částečně zmírňovány. Návrh nemá dostatečné podklady, neřeší varianty a nehodnotí kumulativní dopady, proto **požaduji vyloučení akcelerační oblasti z návrhu.**	Samotný způsob vymezení akceleračních oblastí na základě podkladů (biologická posouzení, mapy citlivosti ptáků vůči výstavbě VTE zpracované ČSO, území významná pro netopýry dle podkladů ČESON, biotopy zvláště chráněných druhů velkých savců a další) a nařízení vlády č. 507/2025 Sb. minimalizuje vliv na složky životního prostředí. Pro všechny akcelerační oblasti jsou současně pořizována územní opatření, která obsahují opatření stanovená na základě biologických posouzení. Tato opatření dále zmírňují negativní vlivy, které nebylo možné vyloučit vymezením akcelerační oblasti. Podmínky v územních opatřeních zahrnují ochranu prvků lokálního ÚSES a všech biokoridorů, ochranu biotopů, ZPF a PUPFL, dále povinnost biologického dozoru, monitoring mortality ptáků a netopýrů, detekční systémy a další podmínky specifické vzhledem ke konkrétní akcelerační oblasti. Jedním z podkladů pro zpracování Z2 ÚRP byl dokument Akcelerační oblasti, předvýběr ploch k výstavbě VTE, Screening území ČR z hlediska ochrany krajinného rázu (Roman Bukáček, Simona Vondráčková, 2025). Při vymezování akceleračních oblastí byl krajinný ráz dále prověřován, a to s ohledem na hodnoty území. Vlivy na krajinný ráz pak byly dále vyhodnoceny v rámci VVURÚ, a to jak z hlediska navrhovaného souboru akceleračních oblastí jako celku, tak pro jednotlivá území v kartách akceleračních oblastí, které obsahují i mapy viditelnosti (Příloha SEA). Podmínky v územních opatřeních pak dále omezují barevné řešení doprovodných staveb a rozsah trvalých terénních úprav. V souvisejících územních opatření jsou stanoveny podmínky, které zajišťují ochranu protierozních opatření, funkčních melioračních zařízení, vodních toků a ploch a rovněž omezující možné terénní úpravy. Vzhledem k charakteru a rozsahu potenciálních záměrů se při naplnění podmínek nepředpokládá realizace zpevněných ploch v takovém rozsahu, který by mohl významně ovlivnit vodní režim v rámci akceleračních oblastí. V souladu s požadavky vodního zákona se v rámci procesu povolování záměru bude vyjadřovat vodoprávní úřad. Významné ovlivnění mikroklimatu se u akceleračních oblastí pro VTE ani FVE nepředpokládá. Ochrana ZPF je řešena v souvisejících územních opatřeních. Podmínkami je zajištěno, že nebudou vznikat neobhospodařovatelné zbytkové zemědělské pozemky ani pozemky bez přístupu k veřejně přístupné pozemní komunikaci. Dále je v nich požadavek na upřednostní nižších tříd ochrany ZPF při realizaci záměrů OZE a je stanovena maximální plocha dlouhodobého nebo trvalého odnětí ZPF pro záměry OZE v celé akcelerační oblasti. Souhlas s odnětím ze ZPF bude vydán v navazujícím řízení dle stavebního zákona.

Poř. č.	Připomínkové místo	Číslo jednací	Článek	AO	Připomínka	Vyhodnocení
						Při vymezení akceleračních oblastí nelze předjímat konkrétní technické parametry či přesné umístění záměrů OZE. Obavy z negativních vlivů hluku a stroboskopického efektu řeší podmínky stanovené ve všech územních opatřeních pro akcelerační oblasti pro VTE, které ukládají zpracování hlukové studie, studie působení stroboskopického efektu, včetně minimalizace shadow flicker efektu, a také omezují světelné zatížení. Akcelerační oblasti pro VTE byly vymezeny s odstupem alespoň 500 m od obytné zástavby s ohledem na snížení rizik pro obyvatele. V případě, že by záměr nesplňoval zákonné hygienické limity (nařízení vlády č. 272/2011 Sb., o ochraně zdraví před nepříznivými účinky hluku a vibrací) a další požadavky vyplývající z příslušných právních předpisů (např. požární bezpečnost) a současně podmínky v územním opatření, nemůže být povolen. Odpovědnost za škody má provozovatel větrné elektrárny, který odpovídá za její technický stav a bezpečnost provozu podle občanského zákoníku (zákon č. 89/2012 Sb.). Vymezení akcelerační oblasti v ÚRP nezakládá možnost vyvlastnění ani právo na výstavbu VTE a nevylučuje jiné využití území. Nebylo prokázáno, že by instalace VTE měla významný negativní vliv na cenu nemovitostí či provádění investic. Lokální dopady na cenu nemovitostí konkrétních záměrů nelze posuzovat na koncepční úrovni při vymezování akceleračních oblastí v ÚRP. Návrh Změny č. 2 ÚRP byl připraven v souladu s platnou legislativou ČR a EU, včetně správního řádu, stavebního zákona, zákona č. 249/2025 Sb. (ZOZE) zákona č. 114/1992 Sb. (ZOPK), směrnice RED III, směrnice o ochraně volně žijících ptáků a směrnice o stanovištích. Vymezení akceleračních oblastí a podmínky v územních opatřeních jsou stanoveny na základě zákona a v jeho mezích. Dopad na veřejné zájmy byl posouzen VVURÚ.
8989.	Hrabáková Veronika	MMR-46274-2026-81	99czj 99czk	AOV56 AOV57	**Věc: Připomínka k návrhu Změny č. 2 Územního rozvojového plánu ČR (ÚRP ČR)** Podávám připomínku k návrhu vymezení akceleračních oblastí pro větrné elektrárny (VTE) v území: **AOV č. 56 Vrabčiny a AOV č. 57 Bílá skála, Plzeňský kraj** Na základě níže uvedených důvodů **nesouhlasím** s tímto návrhem změny č. 2 ÚRP ČR, který se týká vymezení akceleračních oblastí pro výrobu energie z obnovitelných zdrojů. Uvádím základní **důvody:** **1) Nedostatky návrhu** ○ návrh není dostatečně odůvodněn a **chybí konkrétní podklady** (zákon č. 500/2004 Sb.) ○ nebyly dostatečně posouzeny **dopady na životní prostředí** (zákon č. 100/2001 Sb.) ○ hrozí **narušení krajiny a přírody** (zákon č. 114/1992 Sb.) ○ návrh **nerespektuje ochranu hodnot území a kvalitu bydlení** (zákon č. 283/2021 Sb.) ○ nebyly posouzeny jiné **varianty řešení, zejména využití brownfieldů** (opuštěných a již narušených ploch) a návrh tak neodůvodněně zasahuje do volné krajiny ○ vychází **pouze z expertních odhadů** (počet věží, výkon, rozmístění)	**Akceptováno částečně.** Akcelerační oblast AOV56 Vrabčiny byla zmenšena. Akcelerační oblast AOV57 Bílá skála zůstává v návrhu Z2 ÚRP beze změny. Akcelerační oblasti byly vymezeny na celostátní úrovni v Z2 ÚRP na základě Zadání Z2 ÚRP schváleného Vládou ČR. Vymezení akceleračních oblastí proběhlo na základě biologického posouzení konkrétních území podle § 11 odst. 3 resp. 4 ZOZE, jehož výsledky spolu s výsledky vyhodnocení vlivů na životní prostředí (SEA, Příloha č. 5 k odůvodnění Z2 ÚRP) byly zapracovány do návrhu Z2 ÚRP. Návrh Z2 ÚRP a jeho odůvodnění, návrh souvisejících územních opatření a jejich odůvodnění obsahují náležitosti v souladu s příslušnými právními

Poř. č.	Připomínkové místo	Číslo jednací	Článek	AO	Připomínka	Vyhodnocení
					o návrh **řeší problémy až dodatečně**, místo aby jim předešel o nejsou dostatečně vyhodnoceny **kumulativní dopady více záměrů v území** **2) Příroda a krajina** o výskyt chráněných druhů (ptáci, netopýři) a zásah do migračních tras o narušení prvků ÚSES (biokoridory) o zásadní změna krajiny a její industrializace o dominantní stavby (až cca 250 m vysoké) viditelné na velké vzdálenosti o chybí posouzení nočního osvětlení o nedostatečně řešen kumulativní vliv více větrných elektráren **3) Voda a klima** o narušení vsakování vody do půdy a změna odtokových poměrů o zhoršení schopnosti krajiny zadržovat vodu a riziko vysychání krajiny o nedostatečné odstupy od vodních toků (prameny, studny, vrty) o chybí posouzení vlivu na mikroklima **4) Zemědělská půda** o zábor a znehodnocení kvalitní půdy o možné zásahy do půd I. a II. třídy ochrany (nejcennější půdy) o zhutnění půdy a zvýšení eroze a rozdělení (fragmentace) pozemků o nejasný stav a poškození meliorací **5) Dopady na obyvatele** o hluk a jeho dlouhodobý vliv o blikání stínů (stroboskopický efekt) o změna charakteru bydlení o pokles hodnoty nemovitostí o není dostatečně vysvětleno, jak byla stanovena vzdálenost od obytné zástavby **6) Technická a bezpečnostní rizika** o odlet ledu z rotorů v zimě o zásah bleskem o požáry zařízení (obtížně zvládnutelné zásahy) o pád části konstrukce o únik provozních kapalin o šíření požáru do krajiny o kontaminace půdy a vody Není jasné, kdo nese **odpovědnost za škody na zdraví a majetku.** **7) Kumulace vlivů** o sčítání hluku, zásahů do krajiny a vizuální zátěže o dopady více elektráren nejsou vyhodnoceny společně o výsledný dopad na životní prostředí i lidi může být výrazně vyšší **8) Rozpor se zákony ČR a EU** o správní řád (zákon č. 500/2004 Sb.) o ochrana přírody (zákon č. 114/1992 Sb.) o EIA (zákon č. 100/2001 Sb.) o ochrana půdy (zákon č. 334/1992 Sb.) o stavební zákon (zákon č. 283/2021 Sb.) o nesplnění podmínek směrnice EU RED III (nevhodně zvolená lokalita, nevyřešené dopady)	předpisy, včetně správního řádu, stavebního zákona a dalších. Zpracování VVURÚ odpovídá obsahem i strukturou požadavkům obsaženým v příloze č. 4 stavebního zákona, včetně posouzení kumulativních a synergických vlivů, vlivů na zdraví a hodnocení nulové varianty (platné znění ÚRP) vůči variantě navrhované (Z2 ÚRP). Zadání Z2 ÚRP schválené Vládou ČR nepožadovalo jiná variantní řešení. Ustanovení § 4 odst. 3 ZOZE a čl. 15c směrnice RED III sice upřednostňují brownfieldy a degradované plochy, avšak nevylučují vymezení akcelerační oblasti na jiných pozemcích. Vymezení výhradně na degradovaných plochách nebylo s ohledem na prostorové nároky technologie větrných elektráren proveditelné. Samotný způsob vymezení akceleračních oblastí na základě podkladů (biologická posouzení, mapy citlivosti ptáků vůči výstavbě VTE zpracované ČSO, území významná pro netopýry dle podkladů ČESON, biotopy zvláště chráněných druhů velkých savců a další) a nařízení vlády č. 507/2025 Sb. minimalizuje vliv na složky životního prostředí. Pro všechny akcelerační oblasti jsou současně pořizována územní opatření, která obsahují opatření stanovená na základě biologických posouzení. Tato opatření dále zmírňují negativní vlivy, které nebylo možné vyloučit vymezením akcelerační oblasti. Podmínky v územních opatřeních zahrnují ochranu prvků lokálního ÚSES a všech biokoridorů, ochranu biotopů, ZPF a PUPFL, dále povinnost biologického dozoru, monitoring mortality ptáků a netopýrů, detekční systémy a další podmínky specifické vzhledem ke konkrétní akcelerační oblasti. Jedním z podkladů pro zpracování Z2 ÚRP byl dokument Akcelerační oblasti, předvýběr ploch k výstavbě VTE, Screening území ČR z hlediska ochrany krajinného rázu (Roman Bukáček, Simona Vondráčková, 2025). Při vymezování akceleračních oblastí byl krajinný ráz dále prověřován, a to s ohledem na hodnoty území. Vlivy na krajinný ráz pak byly dále vyhodnoceny v rámci VVURÚ, a to jak z hlediska navrhovaného souboru akceleračních oblastí jako celku, tak pro jednotlivá území v kartách akceleračních oblastí, které obsahují i mapy viditelnosti (Příloha SEA). Podmínky v územních opatřeních pak dále omezují barevné řešení doprovodných staveb a rozsah trvalých terénních úprav. V souvisejících územních opatření jsou stanoveny podmínky, které zajišťují ochranu protierozních opatření, funkčních melioračních zařízení, vodních toků a ploch a rovněž omezující možné terénní úpravy. Vzhledem k charakteru a rozsahu potenciálních záměrů se při naplnění podmínek nepředpokládá realizace zpevněných ploch v takovém rozsahu, který by mohl významně ovlivnit vodní režim v rámci akceleračních oblastí. V souladu s požadavky vodního zákona se v rámci procesu povolování záměru bude vyjadřovat vodoprávní úřad. Významné

Poř. č.	Připomínkové místo	Číslo jednací	Článek	AO	Připomínka	Vyhodnocení
					o návrh může zasahovat do práva na příznivé životní prostředí a ochranu zdraví podle Listiny základních lidských práv a svobod (čl. 31, čl. 35, čl. 11) o porušení principu předběžné opatrnosti (čl. 191 SFEU), návrh je předkládán bez dostatečných podkladů a při existenci důvodných pochybností o jeho dopadech Navržená oblast **má zásadní střety s přírodou, krajinou, vodou i životem obyvatel.** Tyto problémy nejsou odstraněny, pouze částečně zmírňovány. Návrh nemá dostatečné podklady, neřeší varianty a nehodnotí kumulativní dopady, proto **požaduji vyloučení akcelerační oblasti z návrhu.**	ovlivnění mikroklimatu se u akceleračních oblastí pro VTE ani FVE nepředpokládá. Ochrana ZPF je řešena v souvisejících územních opatřeních. Podmínkami je zajištěno, že nebudou vznikat neobhospodařovatelné zbytkové zemědělské pozemky ani pozemky bez přístupu k veřejně přístupné pozemní komunikaci. Dále je v nich požadavek na upřednostní nižších tříd ochrany ZPF při realizaci záměrů OZE a je stanovena maximální plocha dlouhodobého nebo trvalého odnětí ZPF pro záměry OZE v celé akcelerační oblasti. Souhlas s odnětím ze ZPF bude vydán v navazujícím řízení dle stavebního zákona. Při vymezení akceleračních oblastí nelze předjímat konkrétní technické parametry či přesné umístění záměrů OZE. Obavy z negativních vlivů hluku a stroboskopického efektu řeší podmínky stanovené ve všech územních opatřeních pro akcelerační oblasti pro VTE, které ukládají zpracování hlukové studie, studie působení stroboskopického efektu, včetně minimalizace shadow flicker efektu, a také omezují světelné zatížení. Akcelerační oblasti pro VTE byly vymezeny s odstupem alespoň 500 m od obytné zástavby s ohledem na snížení rizik pro obyvatele. V případě, že by záměr nesplňoval zákonné hygienické limity (nařízení vlády č. 272/2011 Sb., o ochraně zdraví před nepříznivými účinky hluku a vibrací) a další požadavky vyplývající z příslušných právních předpisů (např. požární bezpečnost) a současně podmínky v územním opatření, nemůže být povolen. Odpovědnost za škody má provozovatel větrné elektrárny, který odpovídá za její technický stav a bezpečnost provozu podle občanského zákoníku (zákon č. 89/2012 Sb.). Vymezení akcelerační oblasti v ÚRP nezakládá možnost vyvlastnění ani právo na výstavbu VTE a nevylučuje jiné využití území. Nebylo prokázáno, že by instalace VTE měla významný negativní vliv na cenu nemovitostí či provádění investic. Lokální dopady na cenu nemovitostí konkrétních záměrů nelze posuzovat na koncepční úrovni při vymezování akceleračních oblastí v ÚRP. Návrh Změny č. 2 ÚRP byl připraven v souladu s platnou legislativou ČR a EU, včetně správního řádu, stavebního zákona, zákona č. 249/2025 Sb. (ZOZE) zákona č. 114/1992 Sb. (ZOPK), směrnice RED III, směrnice o ochraně volně žijících ptáků a směrnice o stanovištích. Vymezení akceleračních oblastí a podmínky v územních opatřeních jsou stanoveny na základě zákona a v jeho mezích. Dopad na veřejné zájmy byl posouzen VVURÚ.
8990.	Horáková Jarmila	MMR-46275-2026-81	99czzg	AOV83	**Text připomínky** Podatel nesouhlasí s vymezením akcelerační oblasti AOV83 a žádá, aby tato akcelerační oblast nebyla ve Změně č. 2 Územního rozvojového plánu vymezena a aby nebylo vydáno územní opatření AOV83.	**Akceptováno částečně.** Akcelerační oblast AOV83 Chorušice byla zmenšena.

Poř. č.	Připomínkové místo	Číslo jednací	Článek	AO	Připomínka	Vyhodnocení
					Odůvodnění uplatněné připomínky **1. Direktivní vymezení AOV** Podatel se domnívá, že není nezbytné (a neplyne to ani ze směrnice EU RED III), aby akcelerační oblasti pro VTE (dále jen „AOV") byly vymezeny direktivně na celostátní úrovni. Je naprosto dostačující, když by Změna č. 2 Územního rozvojového plánu (dále jen „Změna č. 2") dala obcím povinnost, aby prověřily možnosti vymezení AOV v územních plánech. Na základě tohoto pokynu by samosprávy znalé místních poměrů po dohodě s občany vymezily vhodné lokality pro VTE. Díky tomu by byly zohledněny s potřebnou pečlivostí a v nutné podrobnosti zásahy do veřejných zájmů, které není možné na úrovni Změny č. 2 zhodnotit, neboť to její velké měřítko neumožňuje. **2. Diskriminační vymezení AOV** Ve Změně č. 2 ÚRP není dostatečně vysvětleno, proč je třeba vymezit akcelerační oblasti právě tak, jak to činí Změna č. 2, jinými slovy není pochopitelné, proč právě počet AOV, se kterým Změna č. 2 počítá, povede ke splnění klimatických a energetických cílů a proč vymezení jiné oblasti již není zapotřebí nebo proč by klimatické a energetické cíle nemohly být plněny i bez AOV83, když není ke splnění těchto cílů (které ani nejsou ve Změně č. 2 specifikovány) zapotřebí ani o jednu AOV více. Lokalita, kde je AOV83 přitom není nijak výjimečná z hlediska potenciálu pro VTE (nebo alespoň není ve Změně č. 2 přesvědčivě popsáno, proč se AOV83 svým větrným potenciálem tak výrazně odlišuje od dalších oblastí, kde AOV vymezeny nebyly). Lze tedy předpokládat, že existují i jiné shodné oblasti, kde však z nejasných důvodů AOV nebyly vymezeny. To považuje podatel za diskriminační. Diskriminovány jsou i samosprávy, na jejichž území jsou AOV vymezeny. Vymezení AOV totiž představuje jakousi stavební uzávěru, kdy obec nemůže v dotčeném území měnit územní plán podle svých potřeb, ale musí respektovat vymezenou AOV. Vedle toho pak nebudou investoři VTE motivováni, aby s obcí uzavřeli férovou plánovací smlouvu a poskytli obci a jejím občanům dostatečné kompenzace za negativní dopady provozu VTE. Záměry VTE povolované v AOV totiž budou protežovány a jejich výstavba výrazně usnadněna. Tato diskriminace přímo ovlivňuje i občany samospráv. **3. Nedostatečné posouzení vlivů** Vymezení AOV s největší pravděpodobností povede k tomu, že záměry VTE v nich umisťované budou upřednostňovány a nedojde už nikdy k řádnému posouzení jejich negativních dopadů na životní prostředí, na zdraví a životy lidí. Proto by mělo být vyhodnocení vlivů Změny č. 2 a územního opatření pro AOV83 extrémně podrobné a kvalitní, prakticky na úrovni EIA. Překážkou pro takové podrobné posouzení je ale fakt, že je měřítko Územního rozvojového plánu příliš velké a neumožňuje skutečně posoudit dopady vymezení AOV (jiné by to bylo na úrovni územního plánu, resp. v procesu EIA se znalostí konkrétního záměru). Vzhledem k tomu, že na vymezení akceleračních oblastí naváže zrychlené a zjednodušené povolovací řízení před Dopravním a energetickým stavebním úřadem (DESÚ), v rámci kterého bude úřad prakticky pouze ověřovat, zda jsou záměry v souladu s vágními a nicneříkajícími podmínkami územního opatření AOV83. V souladu s těmito obecnými podmínkami ale budou téměř jakékoliv záměry, což znamená, že vlivy VTE realizovaných v AOV83 nebudou nikdy reálně posouzeny. Podatel se domnívá, že je nezbytné, aby všechny vlivy VTE byly skutečně a podrobně posouzeny. Vágní posouzení Změny č. 2 nebo územního opatření AOV83 je naprosto nedostatečné. Podatel se domnívá, že vadné posouzení dopadů VTE může mít nejen přímý vliv na jeho zdraví včetně psychické pohody, ale také to může ovlivnit socioekonomický rozvoj obce, ve které žije. Podatel ještě připomíná, že nedošlo ke kumulativnímu zhodnocení vlivů v důsledku vymezení tří AOV v těsné blízkosti (AOV82, AOV83 a AOV84). **4. Zanedbatelné pozitivní vlivy vymezení AO** V odůvodnění Změny č. 2 ani územního opatření není možné dohledat vyčíslení přínosu AOV83 pro snížení energetické závislosti anebo snížení produkce CO_2. Ve vyhodnocení vlivů územního opatření	Akcelerační oblasti byly vymezeny na celostátní úrovni v Z2 ÚRP na základě Zadání Z2 ÚRP schváleného Vládou ČR. Vymezení akceleračních oblastí proběhlo na základě biologického posouzení konkrétních území podle § 11 odst. 3 resp. 4 ZOZE, jehož výsledky spolu s výsledky vyhodnocení vlivů na životní prostředí (SEA, Příloha č. 5 k odůvodnění Z2 ÚRP) byly zapracovány do návrhu Změny č. 2 ÚRP. Oblasti, u nichž autorizované osoby identifikovaly významné negativní nebo kumulativní vlivy, byly ze Z2 ÚRP vyloučeny (odůvodnění Z2 ÚRP, odst. 32). Zpracování VVURÚ odpovídá obsahem i strukturou požadavkům obsaženým v příloze č. 4 stavebního zákona, včetně posouzení kumulativních a synergických vlivů. Ve VVURÚ (včetně SEA) byly posuzovány akcelerační oblastí, nikoliv konkrétní záměry, a podrobnost odpovídá měřítku ÚRP a územních opatření. Vymezení akcelerační oblasti v ÚRP nezakládá právo na výstavbu VTE ani nevylučuje jiné využití území. Při vymezení akceleračních oblastí nelze předjímat konkrétní technické parametry či přesné umístění záměrů OZE. Obavy z negativních vlivů hluku a stroboskopického efektu řeší podmínky stanovené ve všech územních opatřeních pro akcelerační oblasti pro VTE, které ukládají zpracování hlukové studie, studie působení stroboskopického efektu, včetně minimalizace shadow flicker efektu. V případě, že by záměr nesplňoval zákonné hygienické limity (nařízení vlády č. 272/2011 Sb., o ochraně zdraví před nepříznivými účinky hluku a vibrací) a současně podmínky v územním opatření, nemůže být povolen. Jedním z podkladů pro zpracování Z2 ÚRP byl dokument Akcelerační oblasti, předvýběr ploch k výstavbě VTE, Screening území ČR z hlediska ochrany krajinného rázu (Roman Bukáček, Simona Vondráčková, 2025). Při vymezování akceleračních oblastí byl krajinný ráz dále prověřován, a to s ohledem na hodnoty území. Vlivy na krajinný ráz pak byly dále vyhodnoceny v rámci VVURÚ, a to jak z hlediska navrhovaného souboru akceleračních oblastí jako celku, tak pro jednotlivá území v kartách akceleračních oblastí, které obsahují i mapy viditelnosti (Příloha SEA). Podmínky v územních opatřeních pak dále omezují barevné řešení doprovodných staveb a rozsah trvalých terénních úprav. Samotný způsob vymezení akceleračních oblastí na základě podkladů (biologická posouzení, mapy citlivosti ptáků vůči výstavbě VTE zpracované ČSO, území významná pro netopýry dle podkladů ČESON, biotopy zvláště chráněných druhů velkých

Poř. č.	Připomínkové místo	Číslo jednací	Článek	AO	Připomínka	Vyhodnocení
					AOV83 se ale uvádí k pozitivním vlivům (přínosům) vymezení AOV a realizace VTE: *„Zanedbatelný až mírně pozitivní vliv k ochraně klimatu uplatnění AO se uplatní v globálním měřítku, tedy i z hlediska přeshraničního působení."* V dokumentaci Změny č. 2 a územního opatření je tedy přiznáno, že přínosy VTE realizovaných v AOV83 budou zanedbatelné, byť chybí konkrétní čísla. V takové situaci není pochopitelné, jak mohl zájem na vymezení AOV83 převážit nad ostatními konkrétně specifikovanými veřejnými zájmy, které naopak výstavba VTE ovlivní výrazně (byť to nekvalitně zpracované vyhodnocení Změny č. 2 a územního opatření nepřiznává). Dále se ve vyhodnocení územního opatření AOV83 uvádí: *„Vlivy na ovzduší v době výstavby zanedbatelné (prašnost při přesunu zemin, emise ze spalování PHM, sekundární prašnost), v době provozu mírně pozitivní z důvodu náhrady spalovacích zdrojů při výrobě el. energie."* Vzhledem k tomu, že se ve vyhodnocení uvádí, že vliv AOV83 na ochranu klimatu bude zanedbatelný, bude logicky zanedbatelný rozsah, ve kterém VTE realizované v AOV83 nahradí spalovací zdroje. Změna č. 2 ani územní opatření tento závěr nevyvrací, neobsahují totiž vyčíslení toho, v jak velkém rozsahu VTE realizované v AOV83 nahradí spalovací zdroje a jaký přesně vliv bude mít tato náhrada na cíle sledované Změnou č. 2, tedy snížení energetické závislosti ČR a snížení produkce CO_2. Je také třeba řádně vyhodnotit, proč těchto cílů nelze dosáhnout jinými způsoby (zvýšení počtu bloků JEDU, popř. JETE, rozvoj vodíkové infrastruktury v souladu s Vodíkovou strategií ČR, větší důraz na rozvoj FVE). Proto ani blíže nespecifikovaná náhrada spalovacích zdrojů není důvod, proč by měl zájem na vymezení AOV83 převážit nad jinými zájmy v území. **5. Výška VTE a rozloha AO** Ve Změně č. 2 ani v územním opatření pro AOV83 není vysvětleno, proč byla zvolena právě tato rozloha AO a proč má AOV právě tyto konkrétní hranice a proč právě toto vymezení AOV povede ke splnění cílů Změny č. 2. Jinými slovy není vysvětleno, proč nemůže být AO vymezena jiným způsobem tak, aby kupř. byly VTE umisťovány v dostatečné vzdálenosti od zastavěného území a zastavitelných ploch podle územních plánů (min 1,5 km) a není porovnáno, zda by toto jiné vymezení AOV třeba také nevedlo ke splnění cílů Změny č. 2. Podatel se domnívá, že to ale vzhledem k nespecifičnosti cílů Změny č. 2 není ani možné, proto by také vůbec neměla být AOV83 vymezena. **6. Hluková zátěž, vibrace a stroboskopický efekt** Podatel zásadně nesouhlasí s tím, že Změna č. 2 ani příslušné územní opatření vůbec neřeší negativní dopady hluku. Hluk totiž Změna č. 2 chápe jako normální integrální součást VTE, bez které to prostě nejde a je třeba se s tím smířit. Tento přístup nejlépe demonstruje přirovnání hluku z VTE k v podstatě příjemnému „šumění lesa", které mohou zaregistrovat jen neurotické osoby. Podatel se proto domnívá, že hlukové vlivy nebyly zhodnoceny a ve skutečnosti to ani není možné bez znalosti konkrétního projektu. Podatel zdůrazňuje, že nepovažuje za dostatečné, aby byla hluková zátěž řešena až v hlukové studii zpracované investorem. Takový přístup není schopný zajistit reálnou ochranu lidského zdraví. Podatel dále nesouhlasí s tím, že vůbec nedošlo k posouzení vlivů infrazvuku, nízkofrekvenčního hluku a vibrací, ačkoliv odborné studie upozorňují na rizika spojená s těmito doprovodnými jevy provozu VTE. Podatel se domnívá, že nebyl ani řádně zhodnocen vliv vibrací na nemovitosti. Stejně tak nebyl řádně posouzen z hlediska vlivů tzv. stroboskopický efekt, kdy se posouzení zejména nezaměřilo na obtěžující dopady stroboskopického efektu. **7. Vlivy na krajinný ráz** Větrné elektrárny mají zásadní vlivy na krajinný ráz. Ve Vyhodnocení vlivů územního opatření AOV83 se uvádí: *„Z analýzy viditelnosti vyplývá, že hodnocené území se vyznačuje vysokou koncentrací kulturně-historických hodnot a zároveň velmi citlivým vztahem ke krajině Kokořínska a k ikonické dominantě Bezdězu. V bezprostředním okolí se uplatňuje kostel Nanebevzetí Panny Marie, kostel sv. Jakuba Většího, fara, kaple Nejsvětější Trojice, zámek a historická venkovská zástavba. Ve vzdálenosti do 2 km navazují kostel sv. Martina, radnice, sokolovna a další objekty utvářející obraz sídla. V širším území do 5 km a 15 km se pak prosazuje mimořádně bohatý soubor památek, včetně hradu Kokořín, hradu Houska, hradišť, kostelů, tvrzí, zámků a historických areálů. Rozhodující hodnotou je zde ochrana vnitřní scenérie*	savců a další) a nařízení vlády č. 507/2025 Sb. minimalizuje vliv na složky životního prostředí. Pro všechny akcelerační oblasti jsou současně pořizována územní opatření, která obsahují opatření stanovená na základě biologických posouzení. Tato opatření dále zmírňují negativní vlivy, které nebylo možné vyloučit vymezením akcelerační oblasti. Podmínky v územních opatřeních zahrnují ochranu prvků lokálního ÚSES a všech biokoridorů, ochranu biotopů, ZPF a PUPFL, dále povinnost biologického dozoru, monitoring mortality ptáků a netopýrů, detekční systémy a další podmínky specifické vzhledem ke konkrétní akcelerační oblasti.

Poř. č.	Připomínkové místo	Číslo jednací	Článek	AO	Připomínka	Vyhodnocení
					Kokořínska a nerušených výhledů na Bezděz. Současně je třeba zachovat obraz Mšena a jeho historického jádra v krajině, včetně vazeb na příjezdové komunikace, turistické trasy a další frekventovaná místa, odkud se uplatňují ikonické pohledy na město i na širší krajinný rámec. Bezděz zde nepůsobí jen jako vzdálená dominanta, ale jako jeden z hlavních určujících prvků krajinné identity celého prostoru." Jak je možné, že všechny tyto vlivy jsou hodnoceny jako zanedbatelné, když přitom VTE budou představovat novou dominantu, která jednoznačně výrazně ovlivní krajinu, to není ve Změně č. 2 ani v územním opatření vysvětleno. Vliv VTE na krajinný ráz bude mít ještě další dopady – již napořád bude hodnota krajinného rázu snížena, takže bude možné do území umisťovat i další záměry, které by jinak kvůli ochraně krajinného rázu nebyly přípustné. **8. Další negativní vlivy AOV83**	
8991.	Bumbová Stanislava	MMR-46276-2026-81	99ch 99cza 99czb 99czc 99czd	AOV24 AOV47 AOV48 AOV49 AOV50	**<u>Věc: PŘIPOMÍNKY K NÁVRHU ZMĚNY Č. 2 ÚZEMNÍHO ROZVOJOVÉHO PLÁNU ČR</u>** (dle § 97 zákon č. 283/2021 Sb., stavební zákon) **PŘIPOMÍNKY K VYHODNOCENÍ VLIVŮ NÁVRHU ZMĚNY Č. 2 ÚZEMNÍHO ROZVOJOVÉHO PLÁNU NA UDRŽITELNÝ ROZVOJ ÚZEMÍ** **PŘIPOMÍNKY K NÁVRHŮM JEDNOTLIVÝCH ÚZEMNÍCH OPATŘENÍ K AKCELERAČNÍM OBLASTEM VYMEZENÝM V NÁVRHU ZMĚNY Č. 2 ÚZEMNÍHO ROZVOJOVÉHO PLÁNU** V souladu s možností uplatnit připomínky k návrhu Změny č. 2 Územního rozvojového plánu ČR (ÚRP ČR) podávám připomínky k vymezení akcelerační oblasti pro rozvoj výroby energie z větrné energie. **I. ADRESÁT** Ministerstvo pro místní rozvoj ČR, K rukám Odboru územního plánování, Staroměstské náměstí 6, 110 00 Praha 1 ID datové schránky: 26iaava **II. PODAVATEL PŘIPOMÍNKY** Jméno a příjmení: Stanislava Bumbová Datum narození: Adresa trvalého pobytu: Připomínky podávám: - jako osoba žijící v dotčeném území - jako osoba, která může být dotčena dopady návrhu (z hlediska krajiny, životního prostředí či kvality života) - jako vlastník nemovitostí v dotčeném území **III. NÁZEV ZÁMĚRU** Akcelerační oblasti na území Jihočeského kraje a Kraje Vysočina:	**Akceptováno částečně.** Akcelerační oblast AOV47 Bukovec byla vypuštěna. Akcelerační oblast AOV49 Křeč byla vypuštěna. Akcelerační oblast AOV24 Lodhéřov byla zmenšena. Akcelerační oblasti AOV48 Chrbonín a AOV50 Obrataň zůstávají v návrhu Z2 ÚRP. Vymezení akceleračních oblastí proběhlo na základě biologického posouzení konkrétních území podle § 11 odst. 3 resp. 4 ZOZE, jehož výsledky spolu s výsledky vyhodnocení vlivů na životní prostředí (SEA, Příloha č. 5 k odůvodnění Z2 ÚRP) byly zapracovány do návrhu Změny č. 2 ÚRP. Návrh Z2 ÚRP a jeho odůvodnění, návrh souvisejících územních opatření a jejich odůvodnění, i vyhodnocení vlivů na udržitelný rozvoj území (VVURÚ) obsahují náležitosti v souladu s příslušnými právními předpisy, včetně správního řádu, stavebního zákona, zákona č. 249/2025 Sb. (ZOZE), zákona č. 114/1992 Sb. (ZOPK), směrnice o ochraně volně žijících ptáků a směrnice o stanovištích. Ustanovení § 4 odst. 3 ZOZE a čl. 15c směrnice RED III sice upřednostňují brownfieldy a degradované plochy, avšak nevylučují vymezení akcelerační oblasti na jiných pozemcích. Vymezení výhradně na degradovaných plochách nebylo s ohledem na prostorové nároky technologie větrných elektráren proveditelné. Návrh Z2 ÚRP byl projednán s obcemi a veřejností v rámci veřejného projednání. Procesy územního plánování, které byly při pořizování Z2 ÚRP respektovány, jsou dlouhodobě nastaveny stavebním zákonem tak, aby byly v souladu s legislativou EU, včetně Aarhuské úmluvy atd. Do návrhu Změny č. 2 ÚRP byly zapracovány výsledky vyhodnocení vlivů na životní prostředí (SEA, Příloha č. 5 k odůvodnění Z2 ÚRP). Oblasti, u nichž autorizované osoby

Poř. č.	Připomínkové místo	Číslo jednací	Článek	AO	Připomínka	Vyhodnocení
					AOV24 - Lodhéřov, AOV47 - Bukovec, AOV48 - Chrbonín, AOV49 - Křeč a AOV50 - Obrataň. **IV. DOTČENÉ ÚZEMÍ** AOV24 - Lodhéřov Rozloha plochy 3,9 km², max. výkon 42 MW, max. počet věží 12, max. výška věží 200 m. Katastrální území: Lodhéřov, Studnice u Lodhéřova a Velký Ratmírov. AOV47 - Bukovec Rozloha plochy 11,8 km², max. výkon 115,5 MW, max. počet věží 33, max. výška věží 250 m. Katastrální území: Březina u Deštné, Bořetín, Dobešov u Černovic, Drunče, Hojovice, Chválkov u Kamenice nad Lipou, Psárov, Tříklasovice a Vlkosovice. AOV48 - Chrbonín Rozloha plochy 4,9 km², max. výkon 45,5 MW, max. počet věží 13, max. výška věží 250 m. Katastrální území: Hroby, Chrbonín, Kozmice u Chýnova, Mlýny u Choustníku, Radenín a Vlčeves. AOV49 - Křeč Rozloha plochy 8,4 km², max. výkon 84 MW, max. počet věží 24, max. výška věží 200 m. Katastrální území: Bezděčín u Obrataně, Černovice u Tábora, Kozmice u Chýnova, Křeč, Nové Dvory u Pořína, Střítež u Černovic a Sudkův Důl. AOV50 - Obrataň Rozloha plochy 6,5 km², max. výkon 63 MW, max. počet věží 18, max. výška věží 250 m. Katastrální území: Bezděčín u Obrataně, Hrobská Zahrádka, Nové Dvory u Pořína, Obrataň, Pořín a Prasetín. **V. STANOVISKO** S návrhem Územních opatření k AOV24 - Lodhéřov, AOV47 - Bukovec, AOV48 - Chrbonín, AOV49 - Křeč a AOV50 - Obrataň (UO) zásadně nesouhlasím a požaduji jejich vyřazení ze Změny č. 2 Územního rozvojového plánu ČR, případně jejich zásadní přepracování. Návrh vykazuje závažné nedostatky z hlediska zákonnosti, ochrany životního prostředí, ochrany veřejného zdraví i ochrany práv obyvatel dotčeného území. Návrh akceleračních oblastí je svou povahou v rozporu s principem předběžné opatrnosti, požadavky na ochranu veřejného zdraví, ochranu přírody a krajiny, ochranu vodních zdrojů i se zásadou proporcionality. Současně nebyly dostatečně vyhodnoceny kumulativní a synergické vlivy souběhu AOV47-AOV50 včetně souběhu s koridorem V406/407 Kočín-Mírovka, případně vypuštění všech akceleračních oblastí AOV47-AOV50 a souvisejících územních opatření z návrhu Změny č. 2 Územního rozvojového plánu ČR. **VI. PŘIPOMÍNKY K AKCELERAČNÍM OBLASTEM AOV24, AOV47, AOV48, AOV49 a AOV50**	identifikovaly významné negativní nebo kumulativní vlivy, byly ze Z2 ÚRP vyloučeny (odůvodnění Z2 ÚRP, odst. 32). Zpracování VVURÚ odpovídá obsahem i strukturou požadavkům obsaženým v příloze č. 4 stavebního zákona, včetně posouzení kumulativních a synergických vlivů, vlivů na zdraví a hodnocení nulové varianty (platné znění ÚRP) vůči variantě navrhované (Změna č. 2 ÚRP). Zadání Z2 ÚRP schválené Vládou ČR nepožadovalo jiná variantní řešení. Posouzení vlivů na lokality NATURA 2000 je součástí VVURÚ. Pro všechny akcelerační oblasti jsou současně pořizována územní opatření, která obsahují opatření stanovená na základě biologických posouzení. Tato opatření dále zmírňují negativní vlivy, které nebylo možné vyloučit vymezením akcelerační oblasti. Podmínky v územních opatřeních zahrnují ochranu prvků lokálního ÚSES a všech biokoridorů, ochranu biotopů, ZPF a PUPFL, dále povinnost biologického dozoru, monitoring mortality ptáků a netopýrů, detekční systémy a další podmínky specifické vzhledem ke konkrétní akcelerační oblasti. Při vymezení akceleračních oblastí nelze předjímat konkrétní technické parametry či přesné umístění záměrů OZE. Obavy z negativních vlivů hluku a stroboskopického efektu řeší podmínky stanovené ve všech územních opatřeních pro akcelerační oblasti pro VTE, které ukládají zpracování hlukové studie, studie působení stroboskopického efektu, včetně minimalizace shadow flicker efektu, a také omezují světelné zatížení. V případě, že by záměr nesplňoval zákonné hygienické limity (nařízení vlády č. 272/2011 Sb., o ochraně zdraví před nepříznivými účinky hluku a vibrací) a další požadavky vyplývající z příslušných právních předpisů (např. požární bezpečnost) a současně podmínky v územním opatření, nemůže být povolen. Vymezení akcelerační oblasti v ÚRP nezakládá možnost vyvlastnění ani právo na výstavbu VTE a nevylučuje jiné využití území. Nebylo prokázáno, že by instalace VTE měla významný negativní vliv na cenu nemovitostí či provádění investic. Lokální dopady na cenu nemovitostí konkrétních záměrů nelze posuzovat na koncepční úrovni při vymezování akceleračních oblastí v ÚRP.

Poř. č.	Připomínkové místo	Číslo jednací	Článek	AO	Připomínka	Vyhodnocení
					PŘIPOMÍNKY K AKCELERAČNÍ OBLASTI AOV24 - LODHÉŘOV **1. Nesprávně zjištěný skutkový stav - ochranná pásma vodních zdrojů, rozpor s ochranou vod** Dokumentace SEA nesprávně uvádí, že se v území nenacházejí ochranná pásma vodních zdrojů, přestože v území existuje ochranné pásmo evidenčního čísla 00242303 - Pluhův Žďár podzemní S1, S2. Současně není zohledněna závislost obyvatel na individuálních studních. Obec Lodhéřov a zejména místní část Studnice se dlouhodobě potýkají s nedostatkem pitné vody ve studních a s omezeným zásobováním obyvatel pitnou vodou. Dále návrh ignoruje toky, povrchové vody a prameniště v AOV. Nejsou dostatečně stanoveny limity zakládání VTE. Je ignorován vliv výstavby a trvání základů VTE na podzemní vody a místní horninové prostředí. Návrh je v rozporu s § 3 zákona č. 500/2004 Sb., správní řád, a se zákonem č. 254/2001 Sb., vodní zákon. Návrh řešení: požaduji vypuštění akcelerační oblasti AOV24 - Lodhéřov a souvisejícího územního opatření z návrhu Změny č. 2 Územního rozvojového plánu ČR. **2. Rozpor s ochranou zemědělského půdního fondu** Zemědělský půdní fond tvoří přibližně 70 % území AOV24. Dokumentace připouští zábor půd I. třídy ochrany v rozsahu 0,08 ha a II. třídy ochrany v rozsahu 0,59 ha, přesto vliv označuje pouze za „mírně negativní". Návrh bagatelizuje rozsah výstavby VTE a její dopady, neřeší nebezpečí eroze půd, a nedostatečně hodnotí možnost poškození meliorací. Návrh je v rozporu se zákonem č. 334/1992 Sb., o ochraně zemědělského půdního fondu. Návrh řešení: požaduji vypuštění akcelerační oblasti AOV24 - Lodhéřov a souvisejícího územního opatření z návrhu Změny č. 2 ÚRP ČR. **3. Rozpor s ochranou lesa** Pozemky určené k plnění funkcí lesa (PUPFL) tvoří přibližně 30 % území AOV24. Dokumentace značně podceňuje a nehodnotí rozsah zásahů spojených s výstavbou VTE, přístupových komunikací, manipulačních ploch a nutné související likvidace a fragmentace lesních porostů a jejich vliv na migrační prostupnost živočichů. Návrh je v rozporu se zákonem č. 289/1995 Sb., lesní zákon, a neprokazuje existenci převažujícího veřejného zájmu. Návrh řešení: požaduji vypuštění akcelerační oblasti AOV24 - Lodhéřov a souvisejícího územního opatření z návrhu Změny č. 2 Územního rozvojového plánu ČR. **4. Nedostatečná ochrana přírody a biodiverzity pro AOV24** SEA sama uvádí výskyt citlivých druhů ptáků a netopýrů, například čápa černého, motáka pochopa, motáka pilicha, krkavce velkého nebo netopýra rezavého. Nebyly však dostatečně vyhodnoceny migrační trasy ani možné dopady na CHKO Třeboňsko. Chybí potvrzený výskyt orla mořského a čápa černého. V oblasti nebyl vyhotoven ornitologický výzkum. Posouzení pro SEA trvalo jen 5 měsíců a není proto dostatečné. SEA a UO stanoví zcela nedostatečná opatření na ochranu netopýrů a ptáků. Postup je v rozporu se zákonem č. 114/1992 Sb., o ochraně přírody a krajiny. Návrh řešení: Požaduji vyhotovení celoročního ornitologického a chiropterologického průzkumu, včetně vyhodnocení migračních tras ptáků a netopýrů, kumulativních vlivů a dopadů na CHKO Třeboňsko. Pro případ, že uvedené nedostatky nebudou řádně odstraněny, požaduji vypuštění akcelerační oblasti AOV24 - Lodhéřov a souvisejícího územního opatření z návrhu Změny č. 2 Územního rozvojového plánu ČR. **5. Nedostatečné posouzení vlivů na veřejné zdraví - AOV24** Dokumentace neobsahuje konkrétní akustickou studii ani posouzení infrazvuku, amplitudové modulace, vibrací a stroboskopického efektu a současně nehodnotí celkové zatížení území z hlediska souběhu	

Poř. č.	Připomínkové místo	Číslo jednací	Článek	AO	Připomínka	Vyhodnocení
					těchto vlivů. Současně sama připouští riziko obtěžování v okrajové zástavbě Lodhéřova v noční době. Vzhledem k reliéfu kotliny, ve které Lodhéřov leží, existuje riziko odrazů a zesílení akustického tlaku. Návrh je v rozporu se zákonem č. 258/2000 Sb., o ochraně veřejného zdraví, a s nařízením vlády č. 272/2011 Sb. Návrh řešení: Požaduji zpracování detailní akustické studie a plného hodnocení zdravotních rizik, které posoudí hluk, infrazvuk, amplitudovou modulaci, stroboskopický efekt a kumulativní vlivy větrných elektráren na obyvatele Lodhéřova a okolních sídel. Dále požaduji stanovení minimální odstupové vzdálenosti větrných elektráren v rozsahu nejméně 6násobku celkové výšky VTE, min. 1 km. Pro případ, že uvedené vlivy nebudou spolehlivě vyloučeny, požaduji vypuštění akcelerační oblasti AOV24 - Lodhéřov a souvisejícího územního opatření z návrhu Změny č. 2 ÚRP ČR. **6. Rizika pro bezpečnost, letectví a IZS - AOV24** V území se nachází jev ÚAP 119 - Zájmové území Ministerstva obrany. Do území zasahuje Grid ATZ a ochranné pásmo letiště LKJH Jindřichův Hradec. Dokumentace současně nehodnotí dopady souvislého pásu VTE na zásahy vrtulníků integrovaného záchranného systému v lesním území. Postup je v rozporu se zákonem č. 49/1997 Sb., o civilním letectví, a se zákonem č. 239/2000 Sb., o integrovaném záchranném systému. Návrh řešení: Požaduji doplnění odborného posouzení vlivů akcelerační oblasti AOV24 - Lodhéřov na bezpečnost leteckého provozu, obranu státu a fungování IZS. Pro případ, že uvedené bezpečnostní a letecké vlivy nebudou spolehlivě vyloučeny, požaduji vypuštění akcelerační oblasti AOV24 - Lodhéřov a souvisejícího územního opatření z návrhu Změny č. 2 ÚRP ČR. **7. Nepřiměřené zásahy do krajinného rázu - AOV24** Dokumentace sama připouští, že VTE budou novými výškovými dominantami viditelnými na velké vzdálenosti. Dotčeno může být působení kulturně-historických dominant, zejména zámku Červená Lhota a městské památkové rezervace Jindřichův Hradec. Chybí vizualizace dálkových pohledů a konkrétní hodnocení dopadů na kulturní a duchovní hodnoty území. Návrh je v rozporu s § 12 zákona č. 114/1992 Sb., o ochraně přírody a krajiny. Návrh řešení: Požaduji doplnění podrobného hodnocení krajinného rázu, vizualizace dálkových pohledů a vizuálních dopadů větrných elektráren na kulturně-historické dominanty území. Pro případ, že významné negativní dopady na krajinný ráz a kulturně-historické hodnoty území nebudou spolehlivě vyloučeny, požaduji vypuštění akcelerační oblasti AOV24 - Lodhéřov a souvisejícího územního opatření z návrhu Změny č. 2 ÚRP ČR. **8. Podlimitní AOV24** Akcelerační oblast AOV24 Lodhéřov vykazuje dle podkladů předpokládaný instalovaný výkon pouze cca 42 MW, čímž nesplňuje limit „nad 50 MW" stanovený v odůvodnění Změny č. 2 ÚRP pro vymezování akceleračních oblastí celostátního významu. Vymezení AOV24 je proto v rozporu s vlastním odůvodněním pořizovatele a postrádá zákonnou i věcnou konzistenci. Návrh řešení: požaduji vypuštění akcelerační oblasti AOV24 - Lodhéřov a souvisejícího územního opatření z návrhu Změny č. 2 ÚRP ČR. **9. Nesouhlas obce a veřejnosti - AOV24** Dotčená obec přijala nesouhlasné usnesení s vymezením akcelerační oblasti. Současně byla podána petice proti AOV24 s podpisy většiny místních občanů. Návrh je tak v rozporu s principem samosprávy a požadavky Aarhuské úmluvy. Návrh řešení: požaduji vypuštění akcelerační oblasti AOV24 - Lodhéřov a souvisejícího územního opatření z návrhu Změny č. 2 ÚRP ČR. **PŘIPOMÍNKY K AKCELERAČNÍ OBLASTI AOV47 - BUKOVEC**	

Poř. č.	Připomínkové místo	Číslo jednací	Článek	AO	Připomínka	Vyhodnocení
					10. Nesprávně zjištěný skutkový stav - ochranná pásma vodních zdrojů, rozpor s ochranou vod - AOV47 Dokumentace SEA nesprávně uvádí, že se v území nenacházejí ochranná pásma vodních zdrojů, přestože v území existují ochranná pásma evidenčního čísla 00299703 - Drunče, Březina (vrt SO1) a 00323810 - Hojovice (studna S). Současně nejsou zohledněny další využívané zdroje pitné vody v Psárově a Bořetíně. Nejsou dostatečně stanoveny limity zakládání VTE. Je ignorován vliv výstavby a trvání základů VTE na podzemní vody a místní horninové prostředí. Návrh řešení: požaduji vypuštění akcelerační oblasti AOV47 - Bukovec a souvisejícího územního opatření z návrhu Změny č. 2 ÚRP ČR. **11. Rozpor s ochranou zemědělského půdního fondu - AOV47** Zemědělský půdní fond tvoří přibližně 48,32 % území AOV47. Dokumentace připouští zábor půd I. třídy ochrany v rozsahu 2,31 ha a II. třídy ochrany v rozsahu 0,10 ha, přesto vliv označuje pouze za „mírně negativní". Návrh řešení: Požaduji vypuštění akcelerační oblasti AOV47 - Bukovec a souvisejícího územního opatření z návrhu Změny č. 2 ÚRP ČR. **12. Rozpor s ochranou lesa - AOV47** Pozemky určené k plnění funkcí lesa (PUPFL) tvoří přibližně 51,58 % území AOV47, tedy více než polovinu celé oblasti. Dokumentace značně podceňuje a nehodnotí rozsah zásahů spojených s výstavbou VTE. Návrh řešení: Požaduji vypuštění akcelerační oblasti AOV47 - Bukovec a souvisejícího územního opatření z návrhu Změny č. 2 ÚRP ČR. **13. Nedostatečná ochrana přírody a biodiverzity pro AOV47** V blízkém okolí AOV47 se nachází PP Hutský potok (vzdálenost cca 2 000 m), další cenné mokřady, prameniště a významný biotop u rybníka Táta poblíž hranice AOV. SEA sama uvádí výskyt citlivých druhů ptáků a netopýrů, například motáka pilicha, datla černého nebo netopýra rezavého. Středem celého území procházejí migrační koridory zvláště chráněných druhů velkých savců a lokální biokoridory a biocentra. Chybí potvrzený výskyt orla mořského, sokola stěhovavého, luňáka červeného, ledňáčka říčního, čápa černého. V oblasti nebyl vyhotoven ornitologický výzkum. SEA a UO stanoví zcela nedostatečná opatření na ochranu netopýrů a ptáků. Návrh řešení: Požaduji vyhotovení celoročního ornitologického a chiropterologického průzkumu minimálně po dobu jednoho celého biologického cyklu. Požaduji také doplnění biologického hodnocení o výskyt a migrační trasy zvláště chráněných druhů a úplné posouzení vlivů na EVL Chýnovské jeskyně (CZ0314634) a soustavu Natura 2000. **14. Nedostatečné posouzení vlivů na veřejné zdraví - AOV47** Dokumentace neobsahuje konkrétní akustickou studii ani posouzení vibrací, infrazvuku, amplitudové modulace a stroboskopického efektu. Dokumentace uvádí očekávanou hlukovou hladinu ve vzdálenosti 500 m 37 dB na 1 VTE, přičemž toto tvrzení není podloženo žádnou studií. Řada obytných objektů se způsobem využití rodinný dům je blíže než 500 m k hranici AOV47. Návrh řešení: Požaduji zpracování detailní akustické studie a plného hodnocení zdravotních rizik HRA. Dále požaduji stanovení minimální odstupové vzdálenosti 6násobku celkové výšky VTE, min. 1 km. Pro případ, že uvedené vlivy nebudou spolehlivě vyloučeny, požaduji vypuštění akcelerační oblasti AOV47 - Bukovec a souvisejícího územního opatření z návrhu Změny č. 2 ÚRP ČR. **15. Nepřiměřené zásahy do krajinného rázu - AOV47** Dokumentace sama připouští, že VTE budou novými dominantami viditelnými na velké vzdálenosti a mohou narušit pohledové vazby na hrad Choustník, hrad Kámen, zámek Červená Lhota, kulturní	

Poř. č.	Připomínkové místo	Číslo jednací	Článek	AO	Připomínka	Vyhodnocení
					památky v Mnichu, sakrální stavby a výletní místa. Dokumentace nehodnotí kumulovaný vliv všech 4 AOV47-50, chybí vizualizace dálkových pohledů a konkrétní hodnocení dopadů na kulturní a duchovní hodnoty území. Omezení výšky VTE na 250 m a prezentace tohoto omezení jako zmírňujícího opatření dle SEA a UO, přičemž právě tato výška je základní příčinou zničení místního krajinného rázu, je absurdní. Návrh je v rozporu s § 12 zákona č. 114/1992 Sb., o ochraně přírody a krajiny. Návrh řešení: Navrhuji doplnění podrobného hodnocení krajinného rázu, vizualizace dálkových pohledů a kumulativních vizuálních dopadů větrných elektráren v širším území. Pro případ, že významné negativní dopady na krajinný ráz a kulturně-historické hodnoty území nebudou spolehlivě vyloučeny, navrhuji vypuštění akcelerační oblasti AOV47 - Bukovec a souvisejícího územního opatření z návrhu Změny č. 2 ÚRP ČR. **PŘIPOMÍNKY K AKCELERAČNÍ OBLASTI AOV48 - CHRBONÍN** **16. Nesprávně zjištěný skutkový stav - vodní zdroje a hydrogeologické poměry - AOV48** Dokumentace SEA nesprávně uvádí, že se v území nenacházejí ochranná pásma vodních zdrojů, přestože v území existují ochranná pásma evidenčního čísla 00306203 - Chrbonín studny 1, 2, 00222503 - Terezín studny S1, S2, S3 a 00444603 - Radenín studny S1, S2, S3. Současně vůbec nezohledňuje obecní a individuální studny v lokalitách Vlčeves a Lišky, které slouží k zásobování obyvatel pitnou vodou. Návrh řešení: Požaduji vypuštění akcelerační oblasti AOV48 - Chrbonín a souvisejícího územního opatření z návrhu Změny č. 2 ÚRP ČR. **17. Rozpor s ochranou zemědělského půdního fondu - AOV48** Zemědělský půdní fond tvoří přibližně 52 % území AOV48. Dokumentace připouští zábor půd I. třídy ochrany v rozsahu 0,81 ha a II. třídy ochrany v rozsahu 0,11 ha, přesto vliv označuje pouze za „mírně negativní". Návrh řešení: Požaduji vypuštění akcelerační oblasti AOV48 - Chrbonín a souvisejícího územního opatření z návrhu Změny č. 2 ÚRP ČR. **18. Rozpor s ochranou lesa - AOV48** Pozemky určené k plnění funkcí lesa (PUPFL) tvoří přibližně 48 % území AOV48. Dokumentace značně podceňuje a nehodnotí rozsah zásahů spojených s výstavbou VTE. Návrh řešení: Požaduji vypuštění akcelerační oblasti AOV48 - Chrbonín a souvisejícího územního opatření z návrhu Změny č. 2 ÚRP ČR. **19. Nedostatečná ochrana přírody a biodiverzity pro AOV48** SEA sama uvádí výskyt citlivých druhů ptáků, například luňáka červeného, káně lesní, sluky lesní, křepelky polní, hýla rudého. Biologické hodnocení neobsahuje vliv na hnízdiště orla mořského ve Mlýnech. SEA a UO stanoví zcela nedostatečná opatření na ochranu netopýrů a ptáků. Návrh řešení: Požaduji vyhotovení celoročního ornitologického a chiropterologického průzkumu minimálně po dobu jednoho celého biologického cyklu, doplnění biologického hodnocení o výskyt a migrační trasy zvláště chráněných druhů a úplné posouzení vlivů na EVL Chýnovské jeskyně. **20. Nepřiměřené zásahy do krajinného rázu - AOV48** Dokumentace sama připouští, že VTE budou novými dominantami viditelnými na velké vzdálenosti a mohou narušit pohledové vazby na zámek Radenín, hrobku Latourů a kostel Sv. Markéty, Sudkův Důl s tvrzí, hrad Choustník a hrad Kámen. Současně nejsou dostatečně vyhodnoceny dopady na poutní místo Svatá Anna. Návrh řešení: Navrhuji doplnění podrobného hodnocení krajinného rázu, dálkových pohledů	

Poř. č.	Připomínkové místo	Číslo jednací	Článek	AO	Připomínka	Vyhodnocení
					a kumulativních vizuálních dopadů větrných elektráren v širším území. Pro případ, že významné negativní dopady na krajinný ráz a kulturně-historické hodnoty území nebudou spolehlivě vyloučeny, navrhuji vypuštění akcelerační oblasti AOV48 - Chrbonín a souvisejícího územního opatření z návrhu Změny č. 2 ÚRP ČR. **21. Podlimitní AOV48** Akcelerační oblast AOV48 Chrbonín vykazuje dle podkladů předpokládaný instalovaný výkon pouze cca 45,5 MW, čímž nesplňuje limit „nad 50 MW" stanovený v odůvodnění Změny č. 2 ÚRP pro vymezování akceleračních oblastí celostátního významu. Vymezení AOV48 je proto v rozporu s vlastním odůvodněním pořizovatele a postrádá zákonnou i věcnou konzistenci. Návrh řešení: Požaduji vypuštění akcelerační oblasti AOV48 - Chrbonín a souvisejícího územního opatření z návrhu Změny č. 2 ÚRP ČR. **22. Chráněný receptor - Dětský domov Radenín** V bezprostřední blízkosti hranice akcelerační oblasti AOV48 - Chrbonín, přibližně ve vzdálenosti 500 m, se nachází Dětský domov Radenín, který představuje chráněný receptor ve smyslu nařízení vlády č. 272/2011 Sb. Jedná se o zařízení určené pro děti a mládistvé, tedy zvláště citlivé skupiny obyvatelstva. Dokumentace SEA neobsahuje konkrétní posouzení vlivů na tento chráněný receptor zejména z hlediska hluku, infrazvuku, vibrací, amplitudové modulace a flicker efektu. Návrh řešení: Požaduji vypuštění akcelerační oblasti AOV48 - Chrbonín a souvisejícího územního opatření z návrhu Změny č. 2 ÚRP ČR. **PŘIPOMÍNKY K AKCELERAČNÍ OBLASTI AOV49 - KŘEČ** **23. Nesprávně zjištěný skutkový stav - vodní zdroje a hydrogeologické poměry - AOV49** Dokumentace SEA nesprávně tvrdí, že se v území nenacházejí ochranná pásma vodních zdrojů. Současně vůbec nezohledňuje obecní a individuální studny v lokalitách Křeč, Kozmice - Za Petrovým, Černovice - V Padělkách, Vlčeves - Lišky a Svatá Anna, které slouží k zásobování obyvatel pitnou vodou. Návrh řešení: požaduji vypuštění akcelerační oblasti AOV49 - Křeč a souvisejícího územního opatření z návrhu Změny č. 2 ÚRP ČR. **24. Rozpor s ochranou zemědělského půdního fondu - AOV49** Zemědělský půdní fond tvoří přibližně 78 % území AOV49. Dokumentace připouští zábor půd I. třídy ochrany v rozsahu 2,45 ha a II. třídy ochrany v rozsahu 0,27 ha, přesto vliv označuje pouze za „mírně negativní". Návrh řešení: požaduji vypuštění akcelerační oblasti AOV49 - Křeč a souvisejícího územního opatření z návrhu Změny č. 2 ÚRP ČR. **25. Rozpor s ochranou lesa - AOV49** Pozemky určené k plnění funkcí lesa (PUPFL) tvoří přibližně 22 % území AOV49. Dokumentace značně podceňuje a nehodnotí rozsah zásahů spojených s výstavbou VTE. Návrh řešení: Požaduji vypuštění akcelerační oblasti AOV49 - Křeč a souvisejícího územního opatření z návrhu Změny č. 2 ÚRP ČR. **26. Nedostatečná ochrana přírody a biodiverzity pro AOV49** SEA sama uvádí výskyt citlivých druhů ptáků a netopýrů, například krkavce velkého, motáka pochopa, čápa černého nebo netopýra rezavého. Biologické hodnocení neobsahuje vliv na hnízdiště orla mořského ve Mlýnech. Středem území procházejí migrační koridory zvláště chráněných druhů velkých savců a	

Poř. č.	Připomínkové místo	Číslo jednací	Článek	AO	Připomínka	Vyhodnocení
					lokální biokoridory a biocentra. SEA a UO stanoví zcela nedostatečná opatření na ochranu netopýrů a ptáků. Návrh řešení: Požaduji vyhotovení celoročního ornitologického a chiropterologického průzkumu. **27. Nepřiměřené zásahy do krajinného rázu - AOV49** Dokumentace sama připouští, že VTE budou novými dominantami viditelnými na velké vzdálenosti a mohou narušit pohledové osy na kostel Sv. Jakuba Většího ve Křeči, hrad Choustník či historickou krajinu Sudkova Dolu. Současně nejsou dostatečně vyhodnoceny dopady na poutní místo Svatá Anna a na tzv. Černovické vyhlídky. Obec Křeč je obklíčena z více stran v odstupové vzdálenosti 500 m. Návrh řešení: Požaduji doplnění podrobného hodnocení krajinného rázu, dálkových pohledů a kumulativních vizuálních dopadů větrných elektráren v širším území. **PŘIPOMÍNKY K AKCELERAČNÍ OBLASTI AOV50 - OBRATAŇ** **28. Nesprávně zjištěný skutkový stav - vodní zdroje a hydrogeologické poměry - AOV50** Dokumentace SEA nesprávně uvádí, že se v území nenacházejí ochranná pásma vodních zdrojů, přestože v území existují ochranná pásma evidenčního čísla 00200410 - Obrataň podzemní zdroj a 00206610 - Obrataň podzemní zdroj. Současně nejsou zohledněny studny obce Pořín v lokalitě Pinach. Návrh řešení: Požaduji vypuštění akcelerační oblasti AOV50 - Obrataň a souvisejícího územního opatření z návrhu Změny č. 2 ÚRP ČR. **29. Rozpor s ochranou zemědělského půdního fondu - AOV50** Zemědělský půdní fond tvoří přibližně 63,43 % území AOV50. Dokumentace připouští zábor půd I. třídy ochrany v rozsahu 1,38 ha a II. třídy ochrany v rozsahu 0,07 ha, přesto vliv označuje pouze za „mírně negativní". Návrh řešení: Požaduji vypuštění akcelerační oblasti AOV50 - Obrataň a souvisejícího územního opatření z návrhu Změny č. 2 ÚRP ČR. **30. Rozpor s ochranou lesa - AOV50** Pozemky určené k plnění funkcí lesa (PUPFL) tvoří přibližně 35,29 % území AOV50. Dokumentace značně podceňuje a nehodnotí rozsah zásahů spojených s výstavbou VTE. Návrh řešení: požaduji vypuštění akcelerační oblasti AOV50 - Obrataň a souvisejícího územního opatření z návrhu Změny č. 2 ÚRP ČR. **31. Nedostatečná ochrana přírody a biodiverzity pro AOV50** SEA sama uvádí výskyt citlivých druhů ptáků a netopýrů, například luňáka červeného, motáka pilicha, krkavce velkého a netopýra rezavého. Nebyly však dostatečně vyhodnoceny migrační trasy, nadregionální biokoridor Čunkovský potok - Pařezitý - Roštejn ani vazby soustavy Natura 2000 na EVL Chýnovská jeskyně. Středem území procházejí migrační koridory zvláště chráněných druhů velkých savců a lokální biokoridory a biocentra. SEA a UO stanoví zcela nedostatečná opatření na ochranu netopýrů a ptáků. Návrh řešení: Navrhuji vyhotovení celoročního ornitologického a chiropterologického průzkumu. **32. Nepřiměřené zásahy do krajinného rázu - AOV50** Dokumentace sama připouští, že VTE budou novými dominantami viditelnými na velké vzdálenosti a mohou narušit pohledové vazby na hrad Kámen, hrad Choustník, hrad Šelmberk a tvrz Sudkův Důl.	

Poř. č.	Připomínkové místo	Číslo jednací	Článek	AO	Připomínka	Vyhodnocení
					Návrh řešení: Navrhuji doplnění podrobného hodnocení krajinného rázu, dálkových pohledů a kumulativních vizuálních dopadů větrných elektráren v širším území. Pro případ, že významné negativní dopady na krajinný ráz a kulturně-historické hodnoty území nebudou spolehlivě vyloučeny, navrhuji vypuštění akcelerační oblasti AOV50 - Obrataň a souvisejícího územního opatření z návrhu Změny č. 2 ÚRP ČR. **PŘIPOMÍNKY K AKCELERAČNÍM OBLASTEM AOV47 + AOV48 + AOV49 + AOV50** **33-36. Absence kumulativních a synergických vlivů** Dokumentace nehodnotí souběžné působení akceleračních oblastí AOV47, AOV48, AOV49 a AOV50, přestože společně vytvářejí souvislý pás větrných elektráren v krajině. Chybí vyhodnocení souběhu hluku, světelného znečištění, překážkového leteckého značení, fragmentace (devastace) lesů a krajiny a souběhu s koridorem vedení V406/407 Kočín-Mírovka. Návrh je v rozporu se zákonem č. 100/2001 Sb., o posuzování vlivů na životní prostředí (zejména s § 10g), a se směrnicí 2001/42/ES. Dále chybí vyhodnocení zablokování územního rozvoje obcí a jejich obklíčení plánovanou výstavbou. Návrh řešení: Požaduji doplnění plného kumulativního a synergického posouzení všech akceleračních oblastí AOV47-AOV50 včetně souběhu s koridorem V406/407 Kočín-Mírovka, případně vypuštění všech akceleračních oblastí AOV47-AOV50 a souvisejících územních opatření z návrhu Změny č. 2 Územního rozvojového plánu ČR. **37-40. Rizika pro bezpečnost, letectví a IZS** V území se nachází jev ÚAP 119 - Zájmové území Ministerstva obrany, který podmiňuje umísťování vysokých staveb dalším posouzením. UO neobsahuje vyhodnocení vlivu na letecký provoz. Dokumentace současně nehodnotí dopady souvislého pásu VTE na zásahy vrtulníků integrovaného záchranného systému v lesním území. Nalézá se zde pásmo nízkého přeletu TSA 27 a to v bezprostřední blízkosti, v k.ú. Chválkov u KnL. dokonce v přímém dotyku. Postup je v rozporu se zákonem č. 49/1997 Sb., o civilním letectví, a se zákonem č. 239/2000 Sb., o integrovaném záchranném systému. Návrh řešení: Požaduji doplnění odborného posouzení vlivů akcelerační oblasti na bezpečnost leteckého provozu, obranu státu a fungování integrovaného záchranného systému, zejména s ohledem na jev ÚAP 119 - zájmové území Ministerstva obrany. Dále navrhuji vyhodnocení dopadů souvislého pásu větrných elektráren na zásahy vrtulníků integrovaného záchranného systému, letecké hašení lesních požárů, zdravotnickou záchrannou službu a další složky IZS v lesním území. Současně navrhuji doplnění závazných stanovisek Ministerstva obrany, Úřadu pro civilní letectví, Řízení letového provozu ČR a složek IZS k umístění větrných elektráren v dotčeném území. Pro případ, že uvedené vlivy nebudou spolehlivě vyloučeny, požaduji vypuštění všech akceleračních oblastí AOV47-AOV50 a souvisejících územních opatření z návrhu Změny č. 2 Územního rozvojového plánu ČR. **41-44. Nesouhlas obcí a veřejnosti** Dotčené obce přijaly nesouhlasná usnesení s vymezením akceleračních oblastí. Současně proběhlo referendum ve městě Černovice, které vyjádřilo nesouhlas občanů s výstavbou VTE. V obci Radenín byla podána petice proti vymezení AOV47-AOV50 s přibližně 251 podpisy. Současně byla podána petice na Jihočeský kraj a Kraj Vysočinu za všechny čtyři akcelerační oblasti AOV47-AOV50 podepsaná přibližně 3.500 občany, což potvrzuje zásadní nesouhlas veřejnosti i samospráv. Lze shrnout, že minimálně 2/3 trvale hlášených obyvatel celé oblasti jsou proti zřízení AOV47 plus uživatelé a vlastníci nemovitostí v území. Tvorba návrhu proběhla bez účasti obcí a veřejnosti, lhůta poskytnutá k připomínkám je zcela neadekvátní. Návrh je tak v rozporu s principem samosprávy a požadavky Aarhuské úmluvy. Návrh řešení: Požaduji respektování principu samosprávy a vypuštění akceleračních	

Poř. č.	Připomínkové místo	Číslo jednací	Článek	AO	Připomínka	Vyhodnocení
					oblastí AOV47-AOV50 a souvisejících územních opatření z návrhu Změny č. 2 Územního rozvojového plánu ČR. **PŘIPOMÍNKY K AKCELERAČNÍM OBLASTEM AOV24 + AOV47 + AOV48 + AOV49 + AOV50** **45-49. Nepřezkoumatelnost návrhu** Návrh pracuje pouze s modelovým předpokladem umístění větrných elektráren bez konkrétního rozmístění staveb a související infrastruktury. Bez znalosti konkrétní polohy nelze objektivně vyhodnotit hluk, dopady na veřejné zdraví, krajinný ráz ani dopady na obyvatele. Vyhodnocení SEA je proto naprosto formální. Návrh je proto nepřezkoumatelný podle § 172 zákona č. 500/2004 Sb., správní řád. Návrh řešení: Požaduji doplnění variant a modelů rozmístění větrných elektráren, přístupových komunikací a související infrastruktury, případně vypuštění všech akceleračních oblastí AOV24 + AOV47 + AOV48 + AOV49 + AOV50 a souvisejících územních opatření z návrhu Změny č. 2 Územního rozvojového plánu ČR. **50-54. Nepřípustné odkládání posouzení vlivů** Klíčové vlivy na veřejné zdraví, hluk, vibrace, flicker efekt, ptáky a netopýry nejsou posouzeny nyní, ale až v budoucích navazujících řízeních nebo v monitoringu po realizaci záměru. Tím dochází k přenesení podstatných otázek mimo fázi SEA, kdy již nebude možné ovlivnit samotné vymezení území. Postup je v rozporu se zásadou prevence a se zákonem č. 100/2001 Sb. Návrh řešení: Požaduji doplnění posouzení vlivů již ve fázi SEA, zejména v oblasti veřejného zdraví, hluku, flicker efektu a vlivů na biodiverzitu. Případně vypuštění všech akceleračních oblastí z návrhu Změny č. 2 Územního rozvojového plánu ČR. **55-59. Nedostatečné posouzení vlivů na veřejné zdraví** Dokumentace neobsahuje konkrétní akustickou studii ani posouzení infrazvuku, amplitudové modulace a stroboskopického efektu. Současně připouští obytnou nebo rekreační zástavbu ve vzdálenostech okolo 500 m od hranic AOV, přičemž ve velmi mnoha případech se zejména obytné nebo rekreační objekty nacházejí přímo na hranici akceleračních oblastí nebo ve vzdálenostech kratších než 500 m. Dokumentace současně nehodnotí kumulativní zdravotní dopady souběhu více akceleračních oblastí AOV47-AOV50 na obyvatele dotčených obcí. Návrh je v rozporu se zákonem č. 258/2000 Sb., o ochraně veřejného zdraví, a s nařízením vlády č. 272/2011 Sb. Návrh řešení: Požaduji zpracování plného hodnocení zdravotních rizik HRA, detailní akustické studie a posouzení infrazvuku, vibrací, amplitudové modulace a flicker efektu. Současně požaduji stanovení minimální odstupové vzdálenosti větrných elektráren v dostatečné vzdálenosti (6násobek výšky VTE, min. 1 km) od zastavitelného území, obytné a rekreační zástavby, s ohledem na princip předběžné opatrnosti a ochranu veřejného zdraví. Pro případ, že uvedená odstupová vzdálenost nebude stanovena, požaduji vypuštění všech akceleračních oblastí z návrhu Změny č. 2 Územního rozvojového plánu ČR. **60-64. Nedostatečné odůvodnění výběru lokalit** Dokumentace vůbec nevysvětluje, proč byla zvolena právě krajina s velmi vysokým podílem lesa, kvalitní zemědělské půdy a kulturních, přírodních a zejména krajinných hodnot a vůbec dané území, co bylo objektivně a konkrétně specifikováno vlastně podkladem a důvodem pro volbu dané lokality. Současně nejsou porovnány méně konfliktní varianty ani brownfieldy, přestože samotný ÚRP ČR deklaruje preferenci narušených území. Postup je v rozporu s principem minimalizace dopadů a s § 172 správního	

Poř. č.	Připomínkové místo	Číslo jednací	Článek	AO	Připomínka	Vyhodnocení
					řádu. Návrh řešení: Požaduji vypuštění všech akceleračních oblastí AOV24 + AOV47 + AOV48 + AOV49 + AOV50 a souvisejících územních opatření z návrhu Změny č. 2 Územního rozvojového plánu ČR. **65-69. Dopady na majetek a infrastrukturu** SEA nesprávně hodnotí vlivy na hmotné statky jako nulové, přestože lze očekávat zatížení místních komunikací, pokles hodnoty nemovitostí a zásahy do obecní infrastruktury. Pozemky a budovy v okolí VTE budou zcela znehodnoceny, když hlavní devizou jejich tržní hodnoty je právě zdejší naprostý klid a zachovalá krajina. V území se nachází i vodohospodářská infrastruktura, včetně vodojemů a vrtů, jejichž ochrana nebyla posouzena. Místní a krajské komunikace nejsou uzpůsobeny na nezbytný rozsah plánované výstavby. Dochází tak k nepřiměřenému zásahu do vlastnických práv podle čl. 11 Listiny základních práv a svobod. Návrh řešení: Navrhuji doplnění podrobného posouzení dopadů větrných elektráren na hmotné statky, místní komunikace, technickou a vodohospodářskou infrastrukturu. Dále navrhuji vyhodnocení dopadů přepravy nadrozměrných komponent na stav silnic nižších tříd, mostů a obecních komunikací. Pro případ, že významné negativní dopady na majetek, infrastrukturu a vlastnická práva nebudou spolehlivě vyloučeny, navrhuji vypuštění všech akceleračních oblastí z návrhu Změny č. 2 Územního rozvojového plánu ČR. **70-74. Rozpor s principem minimalizace dopadů, veřejným zájmem a rozpor s ústavním pořádkem** Akcelerační oblasti mají být podle odůvodnění ÚRP ČR vymezovány v územích s nízkým konfliktním potenciálem. AOV24 + AOV47 + AOV48 + AOV49 + AOV50 vykazují vysoce konfliktní střety s ochranou vod, lesa, ZPF, biodiverzity, krajinného rázu i veřejného zdraví. Návrh proto průkazatelně neprokazuje proporcionalitu zásahu ani převahu veřejného zájmu nad negativními dopady. Nadto veřejný zájem na stavbě VTE takovýmto způsobem není nikde výslovně definován. AOV a UO neodůvodněně zvýhodňují jednu skupinu subjektů před jinými, konkrétně investory VTE před občany a obyvateli zasažených obcí a vlastníky nemovitostí, což je v rozporu zejména s čl. 3 odst. 1, čl. 4 odst. 3, 4, čl. 7, čl. 8, čl. 101 odst. 1 Ústavy ČR. Návrh řešení: Požaduji doplnění řádného vyhodnocení proporcionality zásahu do území a prokázání převahy veřejného zájmu nad negativními dopady, doplnění variantního posouzení méně konfliktních lokalit, včetně brownfieldů a území s nižším střetem s ochranou vod, lesa, ZPF a biodiverzity. **75-79. Nedostatečnost zmírňujících opatření** Stanovená opatření jsou převážně obecná, formální a deklaratorní, například omezení výšky VTE na 200 nebo 250 m. Dokumentace neobsahuje konkrétní opatření pro ochranu obyvatelstva před hlukem, dalšími fyzikálními jevy, světelným znečištěním nebo pro zachování migrační prostupnosti krajiny. Závěr o dostatečnosti opatření je proto nepodložený a v rozporu se zákonem č. 100/2001 Sb. Návrh řešení: Navrhuji doplnění konkrétních a závazných zmírňujících opatření na ochranu obyvatelstva před hlukem, infrazvukem, amplitudovou modulací, vibracemi, stroboskopickým efektem a světelným znečištěním. Dále navrhuji stanovení minimální odstupové vzdálenosti větrných elektráren v 6násobku výšky VTE, min. 1 km. Pro případ, že účinná a konkrétní zmírňující opatření nebudou doplněna a jejich funkčnost spolehlivě prokázána, navrhuji vypuštění všech akceleračních oblastí AOV24 + AOV47 + AOV48 + AOV49 + AOV50 a souvisejících územních opatření z návrhu Změny č. 2 ÚRP ČR. **80-84. Vnitřní rozpory a nedostatečný monitoring** SEA současně tvrdí, že kumulativní vlivy nebyly zjištěny, ale zároveň připouští jejich existenci při souběhu více AOV. Monitoring je nepřípustně navržen až po realizaci záměru a převážně v režii provozovatelů. Dokumentace je proto vnitřně rozporná a nepřezkoumatelná. Návrh řešení: Navrhuji doplnění nezávislého a transparentního systému monitoringu před a po realizaci záměru. Dále navrhuji, aby monitoring nebyl zajišťován pouze provozovateli větrných elektráren, ale také nezávislými odbornými	

Poř. č.	Připomínkové místo	Číslo jednací	Článek	AO	Připomínka	Vyhodnocení
					institucemi a orgány ochrany přírody, veřejného zdraví a životního prostředí. Pro případ, že nebude zajištěn nezávislý, odborný a přezkoumatelný monitoring vlivů záměru, navrhuji vypuštění všech akceleračních oblastí AOV24 + AOV47 + AOV48 + AOV49 + AOV50 a souvisejících územních opatření z návrhu Změny č. 2 ÚRP ČR. **85-89. Absence variantního řešení** Dokumentace neposuzuje alternativní lokality ani modely a varianty rozmístění, počtu či výšky VTE. Není prokázáno, že navržená varianta představuje řešení s nejmenšími dopady na životní prostředí a obyvatele. Návrh řešení: Navrhuji doplnění variantního posouzení akcelerační oblasti, včetně alternativních lokalit, jiného rozmístění VTE, nižšího počtu staveb a variant s menší výškou. Pro případ, že nebude prokázáno, že navržená varianta představuje řešení s nejmenšími dopady, navrhuji vypuštění všech akceleračních oblastí z návrhu Změny č. 2 ÚRP ČR. **90-94. Nepřiměřenost zásahu do území** Navržené řešení představuje zásah do charakteru krajiny, kvality života obyvatel i majetkových práv a narušení jejich legitimního očekávání. Nebylo prokázáno, že negativní dopady nelze dosáhnout jiným, méně konfliktním řešením. Návrh tak nesplňuje princip proporcionality vyžadovaný správním právem i judikaturou správních soudů. Návrh řešení: Navrhuji doplnění řádného posouzení proporcionality, vyhodnocení dopadů na krajinný ráz, kvalitu života obyvatel, veřejné zdraví, majetková práva a charakter venkovského prostředí. Pro případ, že proporcionalita zásahu a nezbytnost navrženého řešení nebudou spolehlivě prokázány, navrhuji vypuštění všech akceleračních oblastí z návrhu Změny č. 2 ÚRP ČR. **95-99. Riziko lesních požárů a omezení možností hašení** AOV24 + AOV47 + AOV48 + AOV49 + AOV50 se z významné části nacházejí v lesních porostech nebo v jejich bezprostřední blízkosti. Dokumentace SEA však vůbec nehodnotí rizika vzniku a šíření lesních požárů ani dopady souvislého pásu VTE na možnosti zásahu jednotek požární ochrany a IZS. Dokumentace současně nehodnotí kumulativní dopad souvislého pásu cca 88 VTE v AOV47-AOV50 na krizové řízení a požární bezpečnost krajiny. V podmínkách probíhající klimatické změny a narůstajícího rizika sucha představuje rozsáhlá industrializace lesních hřebenů významné zvýšení požárního rizika v území. Návrh řešení: Požaduji doplnění podrobného posouzení požárních rizik, možností zásahu HZS a dopadů souvislého pásu VTE na letecké hašení lesních požárů, krizové řízení a evakuaci obyvatel. Pro případ, že uvedená rizika nebudou spolehlivě vyloučena, požaduji vypuštění akceleračních oblastí AOV24 + AOV47 + AOV48 + AOV49 + AOV50 a souvisejících územních opatření z návrhu Změny č. 2 ÚRP ČR. **100. Procesní vada - neúplné zveřejnění koordinačního výkresu** Proces zveřejnění návrhu Změny č. 2 ÚRP vykazuje vady, neboť koordinační výkres nebyl zveřejněn v úplné podobě a chybí zde údaje k identifikaci katastrálních parcel k přesnému určení hranice AOV. Ve zveřejněné dokumentaci absentovaly záměry FVE, přestože představují významnou součást navrhovaného využití území a mají zásadní význam pro posouzení kumulativních a synergických vlivů. Veřejnosti tak nebyla umožněna řádná orientace v návrhu ani efektivní uplatnění připomínek, čímž mohlo dojít ke zkrácení procesních práv veřejnosti. Návrh řešení: Požadujeme vypořádání této procesní vady v souladu se zásadou ochrany práv veřejnosti a transparentnosti procesu pořizování opatření obecné povahy.	
8992.	Medek David	MMR-46277-2026-81	99czzh	AOV84	Podatel nesouhlasí s vymezením akcelerační oblasti AOV84 a žádá, aby tato akcelerační oblast nebyla ve Změně č. 2 Územního rozvojového plánu vymezena a aby nebylo vydáno územní opatření AOV84.	**Akceptováno.** Akcelerační oblast AOV84 Doubravice byla vypuštěna.

Poř. č.	Připomínkové místo	Číslo jednací	Článek	AO	Připomínka	Vyhodnocení
					<u>Odůvodnění uplatněné připomínky</u> 1. **Direktivní vymezení AOV** Podatel namítá, že není nezbytné (a neplyne to ani ze směrnice EU RED III), aby akcelerační oblasti pro VTE (dále jen „AOV“) byly vymezeny direktivně na celostátní úrovni. Je naprosto dostačující, když by Změna č. 2 Územního rozvojového plánu (dále jen „Změna č. 2“) dala obcím povinnost, aby prověřily možnosti vymezení AOV v územních plánech. Na základě tohoto pokynu by samosprávy znalé místních poměrů po dohodě s občany vymezily vhodné lokality pro VTE. Díky tomu by byly zohledněny s potřebnou pečlivostí a v nutné podrobnosti zásahy do veřejných zájmů, které není možné na úrovni Změny č. 2 zhodnotit, neboť to její velké měřítko neumožňuje. 2. **Diskriminační vymezení AOV** Ve Změně č. 2 ÚRP není dostatečně vysvětleno, proč je třeba vymezit akcelerační oblasti právě tak, jak to činí Změna č. 2, jinými slovy není pochopitelné, proč právě počet AOV, se kterým Změna č. 2 počítá, povede ke splnění klimatických a energetických cílů a proč vymezení jiné oblasti již není zapotřebí nebo proč by klimatické a energetické cíle nemohly být plněny i bez AOV84, když není ke splnění těchto cílů (které ani nejsou ve Změně č. 2 specifikovány) zapotřebí ani o jednu AOV více. Lokalita, kde je AOV84 přitom není nijak výjimečná z hlediska potenciálu pro VTE (nebo alespoň není ve Změně č. 2 přesvědčivě popsáno, proč se AOV84 svým větrným potenciálem tak výrazně odlišuje od dalších oblastí, kde AOV vymezeny nebyly). Lze tedy předpokládat, že existují i jiné shodné oblasti, kde však z nejasných důvodů AOV nebyly vymezeny. To považuje podatel za diskriminační. Diskriminovány jsou i samosprávy, na jejichž území jsou AOV vymezeny. Vymezení AOV totiž představuje jakousi stavební uzávěru, kdy obec nemůže v dotčeném území měnit územní plán podle svých potřeb, ale musí respektovat vymezenou AOV. Vedle toho pak nebudou investoři VTE motivováni, aby s obcí uzavřeli férovou plánovací smlouvu a poskytli obci a jejím občanům dostatečné kompenzace za negativní dopady provozu VTE. Záměry VTE povolované v AOV totiž budou protežovány a jejich výstavba výrazně usnadněna. Tato diskriminace přímo ovlivňuje i občany samospráv. 3. **Nedostatečné posouzení vlivů** Vymezení AOV s největší pravděpodobností povede k tomu, že záměry VTE v nich umisťované budou upřednostňovány a nedojde už nikdy k řádnému posouzení jejich negativních dopadů na životní prostředí, na zdraví a životy lidí. Proto by mělo být vyhodnocení vlivů Změny č. 2 a územního opatření pro AOV84 extrémně podrobné a kvalitní, prakticky na úrovni EIA. Překážkou pro takové podrobné posouzení je ale fakt, že je měřítko Územního rozvojového plánu příliš velké a neumožňuje skutečně posoudit dopady vymezení AOV (jiné by to bylo na úrovni územního plánu, resp. v procesu EIA se znalostí konkrétního záměru). Vzhledem k tomu, že na vymezení akceleračních oblastí naváže zrychlené a zjednodušené povolovací řízení před Dopravním a energetickým stavebním úřadem (DESÚ), v rámci kterého bude úřad prakticky pouze ověřovat, zda jsou záměry v souladu s vágními a nicneříkajícími podmínkami územního opatření AOV84. V souladu s těmito obecnými podmínkami ale budou téměř jakékoliv záměry, což znamená, že vlivy VTE realizovaných v AOV84 nebudou nikdy reálně posouzeny. Podatel se domnívá, že je nezbytné, aby všechny vlivy VTE byly skutečně a podrobně posouzeny. Vágní posouzení Změny č. 2 nebo územního opatření AOV84 je naprosto nedostatečné. Podatel se domnívá, že vadné posouzení dopadů VTE může mít nejen přímý vliv na jeho zdraví včetně psychické pohody, ale také to může ovlivnit socioekonomický rozvoj obce, ve které žije. **4. Zanedbatelné pozitivní vlivy vymezení AO**	

Poř. č.	Připomínkové místo	Číslo jednací	Článek	AO	Připomínka	Vyhodnocení
					V odůvodnění Změny č. 2 ani územního opatření není možné dohledat vyčíslení přínosu AOV84 pro snížení energetické závislosti anebo snížení produkce CO2. Ve vyhodnocení vlivů územního opatření AOV84 se ale uvádí k pozitivním vlivům (přínosům) vymezení AOV a realizace VTE: „*Zanedbatelný až mírně pozitivní vliv k ochraně klimatu uplatnění AO se uplatní v globálním měřítku, tedy i z hlediska přeshraničního působení*.“ V dokumentaci Změny č. 2 a územního opatření je tedy přiznáno, že přínosy VTE realizovaných v AOV84 budou zanedbatelné, byť chybí konkrétní čísla. V takové situaci není pochopitelné, jak mohl zájem na vymezení AOV84 převážit nad ostatními konkrétně specifikovanými veřejnými zájmy, které naopak výstavba VTE ovlivní výrazně (byť to nekvalitně zpracované vyhodnocení Změny č. 2 a územního opatření nepřiznává). Dále se ve vyhodnocení územního opatření AOV84 uvádí: „*Vlivy na ovzduší v době výstavby zanedbatelné (prašnost při přesunu zemin, emise ze spalování PHM, sekundární prašnost), v době provozu potenciálně mírně pozitivní z důvodu náhrady spalovacích zdrojů při výrobě el. Energie*.“ Vzhledem k tomu, že se ve vyhodnocení uvádí, že vliv AOV84 na ochranu klimatu bude zanedbatelný, bude logicky zanedbatelný rozsah, ve kterém VTE realizované v AOV84 nahradí spalovací zdroje. Změna č. 2 ani územní opatření tento závěr nevyvrací, neobsahují totiž vyčíslení toho, v jak velkém rozsahu VTE realizované v AOV84 nahradí spalovací zdroje a jaký přesně vliv bude mít tato náhrada na cíle sledované Změnou č. 2, tedy snížení energetické závislosti ČR a snížení produkce CO2. Je také třeba řádně vyhodnotit, proč těchto cílů nelze dosáhnout jinými způsoby (zvýšení počtu bloků JEDU, popř. JETE, rozvoj vodíkové infrastruktury v souladu s Vodíkovou strategií ČR, větší důraz na rozvoj FVE). Proto ani blíže nespecifikovaná náhrada spalovacích zdrojů není důvod, proč by měl zájem na vymezení AOV18 převážit nad jinými zájmy v území. **5. Výška VTE a rozloha AO** Ve Změně č. 2 ani v územním opatření pro AOV84 není vysvětleno, proč byla zvolena právě tato rozloha AO a proč má AOV právě tyto konkrétní hranice a proč právě toto vymezení AOV povede ke splnění cílů Změny č. 2. Jinými slovy není vysvětleno, proč nemůže být AO vymezena jiným způsobem tak, aby kupř. byly VTE umisťovány v dostatečné vzdálenosti od zastavěného území a zastavitelných ploch podle územních plánů (min 1,5 km) a není porovnáno, zda by toto jiné vymezení AOV třeba také nevedlo ke splnění cílů Změny č. 2. Podatel se domnívá, že to ale vzhledem k nespecifičnosti cílů Změny č. 2 není ani možné, proto by také vůbec neměla být AOV84 vymezena. **6. Hluková zátěž, vibrace a stroboskopický efekt** Podatel zásadně nesouhlasí s tím, že Změna č. 2 ani příslušné územní opatření vůbec neřeší negativní dopady hluku. Hluk totiž Změna č. 2 chápe jako normální integrální součást VTE, bez které to prostě nejde a je třeba se s tím smířit. Tento přístup nejlépe demonstruje přirovnání hluku z VTE k v podstatě příjemnému „šumění lesa“, které mohou zaregistrovat jen neurotické osoby. Podatel se proto domnívá, že hlukové vlivy nebyly zhodnoceny a ve skutečnosti to ani není možné bez znalosti konkrétního projektu. Podatel zdůrazňuje, že nepovažuje za dostatečné, aby byla hluková zátěž řešena až v hlukové studii zpracované investorem. Takový přístup není schopný zajistit reálnou ochranu lidského zdraví. Podatel dále nesouhlasí s tím, že vůbec nedošlo k posouzení vlivů infrazvuku, nízkofrekvenčního hluku a vibrací, ačkoliv odborné studie upozorňují na rizika spojená s těmito doprovodnými jevy provozu VTE. Podatel se domnívá, že nebyl ani řádně zhodnocen vliv vibrací na nemovitosti. Stejně tak nebyl řádně posouzen z hlediska vlivů tzv. stroboskopický efekt, kdy se posouzení zejména nezaměřilo na obtěžující dopady stroboskopického efektu. **7. Vlivy na krajinný ráz** Větrné elektrárny mají zásadní vlivy na krajinný ráz. Ve Vyhodnocení vlivů územního opatření AOV84 se uvádí: “*Z analýzy viditelnosti vyplývá, že hodnocené území se vyznačuje mimořádně citlivým vztahem ke krajině CHKO Kokořínsko a k ikonické dominantě Bezdězu, přičemž současně obsahuje vysokou*	

Poř. č.	Připomínkové místo	Číslo jednací	Článek	AO	Připomínka	Vyhodnocení
					koncentraci kulturněhistorických hodnot. V bezprostředním okolí se nachází hradiště Hradiště, kostel Narozeni Panny Marie, kostel sv. Václava s farou, kaple Nejsvětější Trojice a historická venkovská zástavba. Ve vzdálenosti do 2 km navazuji kostel povýšeni sv. Kříže, pivovar a zámek. V Širším území do 5 km se uplatňují další významné památky, včetně hradu Houska, hradiště Hrádek, kostelů, sochařských děl a zříceniny kostela Nejsvětější Trojice. Ve vzdálenosti do 15 km se pak koncentrují zásadní dominanty širšího regionu, zejména areál hradu Bezděz, hrad Kokořín, hrad Michalovice, hradiště a rozsáhlý soubor sakrálních i světských staveb. Území je přímým kontaktním prostorem okrajů CHKO Kokořínsko a současně prostorem, v němž je nutné zachovat nerušené výhledy na Bezděz i jeho pozadí při pohledech z ještědského hřbetu v ose severovýchod-jihozápad. Zároveň je třeba respektovat obraz Mšena a scenérie Kokořínska jako celku. Jde tedy o území, kde se střetává vysoká koncentrace památek s mimořádně citlivým krajinným kontextem." Jak je možné, že všechny tyto vlivy jsou hodnoceny jako zanedbatelné, když přitom VTE budou představovat novou dominantu, která jednoznačně výrazně ovlivní krajinu, to není ve Změně č. 2 ani v územním opatření vysvětleno. Vliv VTE na krajinný ráz bude mít ještě další dopady – již napořád bude hodnota krajinného rázu snížena, takže bude možné do území umisťovat i další záměry, které by jinak kvůli ochraně krajinného rázu nebyly přípustné. **8. Další negativní vlivy AOV84**:	
8993.	Jan Žíla	MMR-46278-2026-81	99czzg	AOV83	**Text připomínky** Podatel nesouhlasí s vymezením akcelerační oblasti AOV83 a žádá, aby tato akcelerační oblast nebyla ve Změně č. 2 Územního rozvojového plánu vymezena a aby nebylo vydáno územní opatření AOV83. **Odůvodnění uplatněné připomínky** **1. Direktivní vymezení AOV** Podatel se domnívá, že není nezbytné (a neplyne to ani ze směrnice EU RED III), aby akcelerační oblasti pro VTE (dále jen „AOV") byly vymezeny direktivně na celostátní úrovni. Je naprosto dostačující, když by Změna č. 2 Územního rozvojového plánu (dále jen „Změna č. 2") dala obcím povinnost, aby prověřily možnosti vymezení AOV v územních plánech. Na základě tohoto pokynu by samosprávy znalé místních poměrů po dohodě s občany vymezily vhodné lokality pro VTE. Díky tomu by byly zohledněny s potřebnou pečlivostí a v nutné podrobnosti zásahy do veřejných zájmů, které není možné na úrovni Změny č. 2 zhodnotit, neboť to její velké měřítko neumožňuje. **2. Diskriminační vymezení AOV** Ve Změně č. 2 ÚRP není dostatečně vysvětleno, proč je třeba vymezit akcelerační oblasti právě tak, jak to činí Změna č. 2, jinými slovy není pochopitelné, proč právě počet AOV, se kterým Změna č. 2 počítá, povede ke splnění klimatických a energetických cílů a proč vymezení jiné oblasti již není zapotřebí nebo proč by klimatické a energetické cíle nemohly být plněny i bez AOV83, když není ke splnění těchto cílů (které ani nejsou ve Změně č. 2 specifikovány) zapotřebí ani o jednu AOV více. Lokalita, kde je AOV83 přitom není nijak výjimečná z hlediska potenciálu pro VTE (nebo alespoň není ve Změně č. 2 přesvědčivě popsáno, proč se AOV83 svým větrným potenciálem tak výrazně odlišuje od dalších oblastí, kde AOV vymezeny nebyly). Lze tedy předpokládat, že existují i jiné shodné oblasti, kde však z nejasných důvodů AOV nebyly vymezeny. To považuje podatel za diskriminační. Diskriminovány jsou i samosprávy, na jejichž území jsou AOV vymezeny. Vymezení AOV totiž představuje jakousi stavební uzávěru, kdy obec nemůže v dotčeném území měnit územní plán podle svých potřeb, ale musí respektovat vymezenou AOV. Vedle toho pak nebudou investoři VTE motivováni, aby s obcí uzavřeli férovou plánovací smlouvu a poskytli obci a jejím občanům dostatečné kompenzace za negativní dopady provozu VTE. Záměry VTE povolované v AOV totiž budou protežovány a jejich výstavba výrazně usnadněna. Tato diskriminace přímo ovlivňuje i občany samospráv.	**Akceptováno částečně.** Akcelerační oblast AOV83 Chorušice byla zmenšena. Akcelerační oblasti byly vymezeny na celostátní úrovni v Z2 ÚRP na základě Zadání Z2 ÚRP schváleného Vládou ČR. Vymezení akceleračních oblastí proběhlo na základě biologického posouzení konkrétních území podle § 11 odst. 3 resp. 4 ZOZE, jehož výsledky spolu s výsledky vyhodnocení vlivů na životní prostředí (SEA, Příloha č. 5 k odůvodnění Z2 ÚRP) byly zapracovány do návrhu Změny č. 2 ÚRP. Oblasti, u nichž autorizované osoby identifikovaly významné negativní nebo kumulativní vlivy, byly ze Z2 ÚRP vyloučeny (odůvodnění Z2 ÚRP, odst. 32). Zpracování VVURÚ odpovídá obsahem i strukturou požadavkům obsaženým v příloze č. 4 stavebního zákona, včetně posouzení kumulativních a synergických vlivů. Ve VVURÚ (včetně SEA) byly posuzovány akcelerační oblastí, nikoliv konkrétní záměry, a podrobnost odpovídá měřítku ÚRP a územních opatření. Vymezení akcelerační oblasti v ÚRP nezakládá právo na výstavbu VTE ani nevylučuje jiné využití území. Při vymezení akceleračních oblastí nelze předjímat konkrétní technické parametry či přesné umístění záměrů OZE. Obavy z negativních vlivů hluku a stroboskopického efektu řeší podmínky stanovené ve všech územních opatřeních pro akcelerační oblasti pro VTE, které ukládají zpracování hlukové studie, studie působení stroboskopického efektu, včetně minimalizace shadow flicker efektu. V případě, že by záměr nesplňoval zákonné

Poř. č.	Připomínkové místo	Číslo jednací	Článek	AO	Připomínka	Vyhodnocení
					3. Nedostatečné posouzení vlivů Vymezení AOV s největší pravděpodobností povede k tomu, že záměry VTE v nich umisťované budou upřednostňovány a nedojde už nikdy k řádnému posouzení jejich negativních dopadů na životní prostředí, na zdraví a životy lidí. Proto by mělo být vyhodnocení vlivů Změny č. 2 a územního opatření pro AOV83 extrémně podrobné a kvalitní, prakticky na úrovni EIA. Překážkou pro takové podrobné posouzení je ale fakt, že je měřítko Územního rozvojového plánu příliš velké a neumožňuje skutečně posoudit dopady vymezení AOV (jiné by to bylo na úrovni územního plánu, resp. v procesu EIA se znalostí konkrétního záměru). Vzhledem k tomu, že na vymezení akceleračních oblastí naváže zrychlené a zjednodušené povolovací řízení před Dopravním a energetickým stavebním úřadem (DESÚ), v rámci kterého bude úřad prakticky pouze ověřovat, zda jsou záměry v souladu s vágními a nicneříkajícími podmínkami územního opatření AOV83. V souladu s těmito obecnými podmínkami ale budou téměř jakékoliv záměry, což znamená, že vlivy VTE realizovaných v AOV83 nebudou nikdy reálně posouzeny. Podatel se domnívá, že je nezbytné, aby všechny vlivy VTE byly skutečně a podrobně posouzeny. Vágní posouzení Změny č. 2 nebo územního opatření AOV83 je naprosto nedostatečné. Podatel se domnívá, že vadné posouzení dopadů VTE může mít nejen přímý vliv na jeho zdraví včetně psychické pohody, ale také to může ovlivnit socioekonomický rozvoj obce, ve které žije. Podatel ještě připomíná, že nedošlo ke kumulativnímu zhodnocení vlivů v důsledku vymezení tří AOV v těsné blízkosti (AOV82, AOV83 a AOV84). **4. Zanedbatelné pozitivní vlivy vymezení AO** V odůvodnění Změny č. 2 ani územního opatření není možné dohledat vyčíslení přínosu AOV83 pro snížení energetické závislosti anebo snížení produkce CO_2. Ve vyhodnocení vlivů územního opatření AOV83 se ale uvádí k pozitivním vlivům (přínosům) vymezení AOV a realizace VTE: *„Zanedbatelný až mírně pozitivní vliv k ochraně klimatu uplatnění AO se uplatní v globálním měřítku, tedy i z hlediska přeshraničního působení."* V dokumentaci Změny č. 2 a územního opatření je tedy přiznáno, že přínosy VTE realizovaných v AOV83 budou zanedbatelné, byť chybí konkrétní čísla. V takové situaci není pochopitelné, jak mohl zájem na vymezení AOV83 převážit nad ostatními konkrétně specifikovanými veřejnými zájmy, které naopak výstavba VTE ovlivní výrazně (byť to nekvalitně zpracované vyhodnocení Změny č. 2 a územního opatření nepřiznává). Dále se ve vyhodnocení územního opatření AOV83 uvádí: *„Vlivy na ovzduší v době výstavby zanedbatelné (prašnost při přesunu zemin, emise ze spalování PHM, sekundární prašnost), v době provozu mírně pozitivní z důvodu náhrady spalovacích zdrojů při výrobě el. energie."* Vzhledem k tomu, že se ve vyhodnocení uvádí, že vliv AOV83 na ochranu klimatu bude zanedbatelný, bude logicky zanedbatelný rozsah, ve kterém VTE realizované v AOV83 nahradí spalovací zdroje. Změna č. 2 ani územní opatření tento závěr nevyvrací, neobsahují totiž vyčíslení toho, v jak velkém rozsahu VTE realizované v AOV83 nahradí spalovací zdroje a jaký přesně vliv bude mít tato náhrada na cíle sledované Změnou č. 2, tedy snížení energetické závislosti ČR a snížení produkce CO_2. Je také třeba řádně vyhodnotit, proč těchto cílů nelze dosáhnout jinými způsoby (zvýšení počtu bloků JEDU, popř. JETE, rozvoj vodíkové infrastruktury v souladu s Vodíkovou strategií ČR, větší důraz na rozvoj FVE). Proto ani blíže nespecifikovaná náhrada spalovacích zdrojů není důvod, proč by měl zájem na vymezení AOV83 převážit nad jinými zájmy v území. **5. Výška VTE a rozloha AO** Ve Změně č. 2 ani v územním opatření pro AOV83 není vysvětleno, proč byla zvolena právě tato rozloha AO a proč má AOV právě tyto konkrétní hranice a proč právě toto vymezení AOV povede ke splnění cílů Změny č. 2. Jinými slovy není vysvětleno, proč nemůže být AO vymezena jiným způsobem tak, aby kupř. byly VTE umisťovány v dostatečné vzdálenosti od zastavěného území a zastavitelných ploch podle územních plánů (min 1,5 km) a není porovnáno, zda by toto jiné vymezení AOV třeba také nevedlo ke splnění cílů Změny č. 2. Podatel se domnívá, že to ale vzhledem k nespecifičnosti cílů Změny č. 2 není ani možné, proto by také vůbec neměla být AOV83 vymezena.	hygienické limity (nařízení vlády č. 272/2011 Sb., o ochraně zdraví před nepříznivými účinky hluku a vibrací) a současně podmínky v územním opatření, nemůže být povolen. Jedním z podkladů pro zpracování Z2 ÚRP byl dokument Akcelerační oblasti, předvýběr ploch k výstavbě VTE, Screening území ČR z hlediska ochrany krajinného rázu (Roman Bukáček, Simona Vondráčková, 2025). Při vymezování akceleračních oblastí byl krajinný ráz dále prověřován, a to s ohledem na hodnoty území. Vlivy na krajinný ráz pak byly dále vyhodnoceny v rámci VVURÚ, a to jak z hlediska navrhovaného souboru akceleračních oblastí jako celku, tak pro jednotlivá území v kartách akceleračních oblastí, které obsahují i mapy viditelnosti (Příloha SEA). Podmínky v územních opatřeních pak dále omezují barevné řešení doprovodných staveb a rozsah trvalých terénních úprav. Samotný způsob vymezení akceleračních oblastí na základě podkladů (biologická posouzení, mapy citlivosti ptáků vůči výstavbě VTE zpracované ČSO, území významná pro netopýry dle podkladů ČESON, biotopy zvláště chráněných druhů velkých savců a další) a nařízení vlády č. 507/2025 Sb. minimalizuje vliv na složky životního prostředí. Pro všechny akcelerační oblasti jsou současně pořizována územní opatření, která obsahují opatření stanovená na základě biologických posouzení. Tato opatření dále zmírňují negativní vlivy, které nebylo možné vyloučit vymezením akcelerační oblasti. Podmínky v územních opatřeních zahrnují ochranu prvků lokálního ÚSES a všech biokoridorů, ochranu biotopů, ZPF a PUPFL, dále povinnost biologického dozoru, monitoring mortality ptáků a netopýrů, detekční systémy a další podmínky specifické vzhledem ke konkrétní akcelerační oblasti.

Poř. č.	Připomínkové místo	Číslo jednací	Článek	AO	Připomínka	Vyhodnocení
					6. Hluková zátěž, vibrace a stroboskopický efekt Podatel zásadně nesouhlasí s tím, že Změna č. 2 ani příslušné územní opatření vůbec neřeší negativní dopady hluku. Hluk totiž Změna č. 2 chápe jako normální integrální součást VTE, bez které to prostě nejde a je třeba se s tím smířit. Tento přístup nejlépe demonstruje přirovnání hluku z VTE k v podstatě příjemnému „šumění lesa", které mohou zaregistrovat jen neurotické osoby. Podatel se proto domnívá, že hlukové vlivy nebyly zhodnoceny a ve skutečnosti to ani není možné bez znalosti konkrétního projektu. Podatel zdůrazňuje, že nepovažuje za dostatečné, aby byla hluková zátěž řešena až v hlukové studii zpracované investorem. Takový přístup není schopný zajistit reálnou ochranu lidského zdraví. Podatel dále nesouhlasí s tím, že vůbec nedošlo k posouzení vlivů infrazvuku, nízkofrekvenčního hluku a vibrací, ačkoliv odborné studie upozorňují na rizika spojená s těmito doprovodnými jevy provozu VTE. Podatel se domnívá, že nebyl ani řádně zhodnocen vliv vibrací na nemovitosti. Stejně tak nebyl řádně posouzen z hlediska vlivů tzv. stroboskopický efekt, kdy se posouzení zejména nezaměřilo na obtěžující dopady stroboskopického efektu. **7. Vlivy na krajinný ráz** Větrné elektrárny mají zásadní vlivy na krajinný ráz. Ve Vyhodnocení vlivů územního opatření AOV83 se uvádí: *„Z analýzy viditelnosti vyplývá, že hodnocené území se vyznačuje vysokou koncentrací kulturně-historických hodnot a zároveň velmi citlivým vztahem ke krajině Kokořínska a k ikonické dominantě Bezdězu. V bezprostředním okolí se uplatňuje kostel Nanebevzetí Panny Marie, kostel sv. Jakuba Většího, fara, kaple Nejsvětější Trojice, zámek a historická venkovská zástavba. Ve vzdálenosti do 2 km navazují kostel sv. Martina, radnice, sokolovna a další objekty utvářející obraz sídla. V širším území do 5 km a 15 km se pak prosazuje mimořádně bohatý soubor památek, včetně hradu Kokořín, hradu Houska, hradišť, kostelů, tvrzí, zámků a historických areálů. Rozhodující hodnotou je zde ochrana vnitřní scenérie Kokořínska a nerušených výhledů na Bezděz. Současně je třeba zachovat obraz Mšena a jeho historického jádra v krajině, včetně vazeb na příjezdové komunikace, turistické trasy a další frekventovaná místa, odkud se uplatňují ikonické pohledy na město i na širší krajinný rámec. Bezděz zde nepůsobí jen jako vzdálená dominanta, ale jako jeden z hlavních určujících prvků krajinné identity celého prostoru."* Jak je možné, že všechny tyto vlivy jsou hodnoceny jako zanedbatelné, když přitom VTE budou představovat novou dominantu, která jednoznačně výrazně ovlivní krajinu, to není ve Změně č. 2 ani v územním opatření vysvětleno. Vliv VTE na krajinný ráz bude mít ještě další dopady – již napořád bude hodnota krajinného rázu snížena, takže bude možné do území umisťovat i další záměry, které by jinak kvůli ochraně krajinného rázu nebyly přípustné. **8. Další negativní vlivy AOV83**	
8994.	Nevečeřal Jiří	MMR-46279-2026-81	99czzh	AOV84	Podatel nesouhlasí s vymezením akcelerační oblasti AOV84 a žádá, aby tato akcelerační oblast nebyla ve Změně č. 2 Územního rozvojového plánu vymezena a aby nebylo vydáno územní opatření AOV84. **<u>Odůvodnění uplatněné připomínky</u>** 1. **Direktivní vymezení AOV** Podatel namítá, že není nezbytné (a neplyne to ani ze směrnice EU RED III), aby akcelerační oblasti pro VTE (dále jen „AOV") byly vymezeny direktivně na celostátní úrovni. Je naprosto dostačující, když by Změna č. 2 Územního rozvojového plánu (dále jen „Změna č. 2") dala obcím povinnost, aby prověřily možnosti vymezení AOV v územních plánech. Na základě tohoto pokynu by samosprávy znalé místních poměrů po dohodě s občany vymezily vhodné lokality pro VTE. Díky tomu by byly zohledněny s potřebnou pečlivostí a v nutné podrobnosti zásahy do veřejných zájmů, které není možné na úrovni Změny č. 2 zhodnotit, neboť to její velké měřítko neumožňuje.	**Akceptováno.** Akcelerační oblast AOV84 Doubravice byla vypuštěna.

Poř. č.	Připomínkové místo	Číslo jednací	Článek	AO	Připomínka	Vyhodnocení
					2. **Diskriminační vymezení AOV** Ve Změně č. 2 ÚRP není dostatečně vysvětleno, proč je třeba vymezit akcelerační oblasti právě tak, jak to činí Změna č. 2, jinými slovy není pochopitelné, proč právě počet AOV, se kterým Změna č. 2 počítá, povede ke splnění klimatických a energetických cílů a proč vymezení jiné oblasti již není zapotřebí nebo proč by klimatické a energetické cíle nemohly být plněny i bez AOV84, když není ke splnění těchto cílů (které ani nejsou ve Změně č. 2 specifikovány) zapotřebí ani o jednu AOV více. Lokalita, kde je AOV84 přitom není nijak výjimečná z hlediska potenciálu pro VTE (nebo alespoň není ve Změně č. 2 přesvědčivě popsáno, proč se AOV84 svým větrným potenciálem tak výrazně odlišuje od dalších oblastí, kde AOV vymezeny nebyly). Lze tedy předpokládat, že existují i jiné shodné oblasti, kde však z nejasných důvodů AOV nebyly vymezeny. To považuje podatel za diskriminační. Diskriminovány jsou i samosprávy, na jejichž území jsou AOV vymezeny. Vymezení AOV totiž představuje jakousi stavební uzávěru, kdy obec nemůže v dotčeném území měnit územní plán podle svých potřeb, ale musí respektovat vymezenou AOV. Vedle toho pak nebudou investoři VTE motivováni, aby s obcí uzavřeli férovou plánovací smlouvu a poskytli obci a jejím občanům dostatečné kompenzace za negativní dopady provozu VTE. Záměry VTE povolované v AOV totiž budou protežovány a jejich výstavba výrazně usnadněna. Tato diskriminace přímo ovlivňuje i občany samospráv. 3. **Nedostatečné posouzení vlivů** Vymezení AOV s největší pravděpodobností povede k tomu, že záměry VTE v nich umisťované budou upřednostňovány a nedojde už nikdy k řádnému posouzení jejich negativních dopadů na životní prostředí, na zdraví a životy lidí. Proto by mělo být vyhodnocení vlivů Změny č. 2 a územního opatření pro AOV84 extrémně podrobné a kvalitní, prakticky na úrovni EIA. Překážkou pro takové podrobné posouzení je ale fakt, že je měřítko Územního rozvojového plánu příliš velké a neumožňuje skutečně posoudit dopady vymezení AOV (jiné by to bylo na úrovni územního plánu, resp. v procesu EIA se znalostí konkrétního záměru). Vzhledem k tomu, že na vymezení akceleračních oblastí naváže zrychlené a zjednodušené povolovací řízení před Dopravním a energetickým stavebním úřadem (DESÚ), v rámci kterého bude úřad prakticky pouze ověřovat, zda jsou záměry v souladu s vágními a nicneříkajícími podmínkami územního opatření AOV84. V souladu s těmito obecnými podmínkami ale budou téměř jakékoliv záměry, což znamená, že vlivy VTE realizovaných v AOV84 nebudou nikdy reálně posouzeny. Podatel se domnívá, že je nezbytné, aby všechny vlivy VTE byly skutečně a podrobně posouzeny. Vágní posouzení Změny č. 2 nebo územního opatření AOV84 je naprosto nedostatečné. Podatel se domnívá, že vadné posouzení dopadů VTE může mít nejen přímý vliv na jeho zdraví včetně psychické pohody, ale také to může ovlivnit socioekonomický rozvoj obce, ve které žije. **4. Zanedbatelné pozitivní vlivy vymezení AO** V odůvodnění Změny č. 2 ani územního opatření není možné dohledat vyčíslení přínosu AOV84 pro snížení energetické závislosti anebo snížení produkce CO2. Ve vyhodnocení vlivů územního opatření AOV84 se ale uvádí k pozitivním vlivům (přínosům) vymezení AOV a realizace VTE: „*Zanedbatelný až mírně pozitivní vliv k ochraně klimatu uplatnění AO se uplatní v globálním měřítku, tedy i z hlediska přeshraničního působení*.“ V dokumentaci Změny č. 2 a územního opatření je tedy přiznáno, že přínosy VTE realizovaných v AOV84 budou zanedbatelné, byť chybí konkrétní čísla. V takové situaci není pochopitelné, jak mohl zájem na vymezení AOV84 převážit nad ostatními konkrétně specifikovanými veřejnými zájmy, které naopak výstavba VTE ovlivní výrazně (byť to nekvalitně zpracované vyhodnocení Změny č. 2 a územního opatření nepřiznává). Dále se ve vyhodnocení územního opatření AOV84 uvádí: „*Vlivy na ovzduší v době výstavby zanedbatelné (prašnost při přesunu zemin, emise ze spalování PHM, sekundární prašnost), v době provozu potenciálně mírně pozitivní z důvodu náhrady spalovacích zdrojů při výrobě el. Energie*.“ Vzhledem k tomu, že se ve vyhodnocení uvádí, že vliv AOV84 na ochranu klimatu bude zanedbatelný,	

Poř. č.	Připomínkové místo	Číslo jednací	Článek	AO	Připomínka	Vyhodnocení
					bude logicky zanedbatelný rozsah, ve kterém VTE realizované v AOV84 nahradí spalovací zdroje. Změna č. 2 ani územní opatření tento závěr nevyvrací, neobsahují totiž vyčíslení toho, v jak velkém rozsahu VTE realizované v AOV84 nahradí spalovací zdroje a jaký přesně vliv bude mít tato náhrada na cíle sledované Změnou č. 2, tedy snížení energetické závislosti ČR a snížení produkce CO2. Je také třeba řádně vyhodnotit, proč těchto cílů nelze dosáhnout jinými způsoby (zvýšení počtu bloků JEDU, popř. JETE, rozvoj vodíkové infrastruktury v souladu s Vodíkovou strategií ČR, větší důraz na rozvoj FVE). Proto ani blíže nespecifikovaná náhrada spalovacích zdrojů není důvod, proč by měl zájem na vymezení AOV18 převážit nad jinými zájmy v území. **5. Výška VTE a rozloha AO** Ve Změně č. 2 ani v územním opatření pro AOV84 není vysvětleno, proč byla zvolena právě tato rozloha AO a proč má AOV právě tyto konkrétní hranice a proč právě toto vymezení AOV povede ke splnění cílů Změny č. 2. Jinými slovy není vysvětleno, proč nemůže být AO vymezena jiným způsobem tak, aby kupř. byly VTE umisťovány v dostatečné vzdálenosti od zastavěného území a zastavitelných ploch podle územních plánů (min 1,5 km) a není porovnáno, zda by toto jiné vymezení AOV třeba také nevedlo ke splnění cílů Změny č. 2. Podatel se domnívá, že to ale vzhledem k nespecifičnosti cílů Změny č. 2 není ani možné, proto by také vůbec neměla být AOV84 vymezena. **6. Hluková zátěž, vibrace a stroboskopický efekt** Podatel zásadně nesouhlasí s tím, že Změna č. 2 ani příslušné územní opatření vůbec neřeší negativní dopady hluku. Hluk totiž Změna č. 2 chápe jako normální integrální součást VTE, bez které to prostě nejde a je třeba se s tím smířit. Tento přístup nejlépe demonstruje přirovnání hluku z VTE k v podstatě příjemnému „šumění lesa“, které mohou zaregistrovat jen neurotické osoby. Podatel se proto domnívá, že hlukové vlivy nebyly zhodnoceny a ve skutečnosti to ani není možné bez znalosti konkrétního projektu. Podatel zdůrazňuje, že nepovažuje za dostatečné, aby byla hluková zátěž řešena až v hlukové studii zpracované investorem. Takový přístup není schopný zajistit reálnou ochranu lidského zdraví. Podatel dále nesouhlasí s tím, že vůbec nedošlo k posouzení vlivů infrazvuku, nízkofrekvenčního hluku a vibrací, ačkoliv odborné studie upozorňují na rizika spojená s těmito doprovodnými jevy provozu VTE. Podatel se domnívá, že nebyl ani řádně zhodnocen vliv vibrací na nemovitosti. Stejně tak nebyl řádně posouzen z hlediska vlivů tzv. stroboskopický efekt, kdy se posouzení zejména nezaměřilo na obtěžující dopady stroboskopického efektu. **7. Vlivy na krajinný ráz** Větrné elektrárny mají zásadní vlivy na krajinný ráz. Ve Vyhodnocení vlivů územního opatření AOV84 se uvádí: “*Z analýzy viditelnosti vyplývá, že hodnocené území se vyznačuje mimořádně citlivým vztahem ke krajině CHKO Kokořínsko a k ikonické dominantě Bezdězu, přičemž současně obsahuje vysokou koncentraci kulturněhistorických hodnot. V bezprostředním okolí se nachází hradiště Hradiště, kostel Narozeni Panny Marie, kostel sv. Václava s farou, kaple Nejsvětější Trojice a historická venkovská zástavba. Ve vzdálenosti do 2 km navazuji kostel povýšeni sv. Kříže, pivovar a zámek. V Širším území do 5 km se uplatňují další významné památky, včetně hradu Houska, hradiště Hrádek, kostelů, sochařských děl a zříceniny kostela Nejsvětější Trojice. Ve vzdálenosti do 15 km se pak koncentrují zásadní dominanty širšího regionu, zejména areál hradu Bezděz, hrad Kokořín, hrad Michalovice, hradiště a rozsáhlý soubor sakrálních i světských staveb. Území je přímým kontaktním prostorem okrajů CHKO Kokořínsko a současně prostorem, v němž je nutné zachovat nerušené výhledy na Bezděz i jeho pozadí při pohledech z ještědského hřbetu v ose severovýchod-jihozápad. Zároveň je třeba respektovat obraz Mšena a scenérie Kokořínska jako celku. Jde tedy o území, kde se střetává vysoká koncentrace památek s mimořádně citlivým krajinným kontextem*."	

Poř. č.	Připomínkové místo	Číslo jednací	Článek	AO	Připomínka	Vyhodnocení
					Jak je možné, že všechny tyto vlivy jsou hodnoceny jako zanedbatelné, když přitom VTE budou představovat novou dominantu, která jednoznačně výrazně ovlivní krajinu, to není ve Změně č. 2 ani v územním opatření vysvětleno. Vliv VTE na krajinný ráz bude mít ještě další dopady – již napořád bude hodnota krajinného rázu snížena, takže bude možné do území umisťovat i další záměry, které by jinak kvůli ochraně krajinného rázu nebyly přípustné. **8. Další negativní vlivy AOV84**: Cena nemovitostí a její pokles (3-7 % trvalý).	
8995.	Tauerová Leona	MMR-46280-2026-81	99czj 99czk	AOV56 AOV57	**Věc: Připomínka k návrhu Změny č. 2 Územního rozvojového plánu ČR (ÚRP ČR)** Podávám připomínku k návrhu vymezení akceleračních oblastí pro větrné elektrárny (VTE) v území: **AOV č. 56 Vrabčiny a AOV č. 57 Bílá skála, Plzeňský kraj** Na základě níže uvedených důvodů **nesouhlasím** s tímto návrhem změny č. 2 ÚRP ČR, který se týká vymezení akceleračních oblastí pro výrobu energie z obnovitelných zdrojů. Uvádím základní **důvody:** **1) Nedostatky návrhu** ○ návrh není dostatečně odůvodněn a **chybí konkrétní podklady** (zákon č. 500/2004 Sb.) ○ nebyly dostatečně posouzeny **dopady na životní prostředí** (zákon č. 100/2001 Sb.) ○ hrozí **narušení krajiny a přírody** (zákon č. 114/1992 Sb.) ○ návrh **nerespektuje ochranu hodnot území a kvalitu bydlení** (zákon č. 283/2021 Sb.) ○ nebyly posouzeny jiné **varianty řešení, zejména využití brownfieldů** (opuštěných a již narušených ploch) a návrh tak neodůvodněně zasahuje do volné krajiny ○ vychází **pouze z expertních odhadů** (počet věží, výkon, rozmístění) ○ návrh **řeší problémy až dodatečně**, místo aby jim předešel ○ nejsou dostatečně vyhodnoceny **kumulativní dopady více záměrů v území** **2) Příroda a krajina** ○ výskyt chráněných druhů (ptáci, netopýři) a zásah do migračních tras ○ narušení prvků ÚSES (biokoridory) ○ zásadní změna krajiny a její industrializace ○ dominantní stavby (až cca 250 m vysoké) viditelné na velké vzdálenosti ○ chybí posouzení nočního osvětlení ○ nedostatečně řešen kumulativní vliv více větrných elektráren **3) Voda a klima** ○ narušení vsakování vody do půdy a změna odtokových poměrů ○ zhoršení schopnosti krajiny zadržovat vodu a riziko vysychání krajiny ○ nedostatečné odstupy od vodních toků (prameny, studny, vrty) ○ chybí posouzení vlivu na mikroklima **4) Zemědělská půda** ○ zábor a znehodnocení kvalitní půdy ○ možné zásahy do půd I. a II. třídy ochrany (nejcennější půdy) ○ zhutnění půdy a zvýšení eroze a rozdělení (fragmentace) pozemků ○ nejasný stav a poškození meliorací **5) Dopady na obyvatele** ○ hluk a jeho dlouhodobý vliv ○ blikání stínů (stroboskopický efekt)	**Akceptováno částečně.** Akcelerační oblast AOV56 Vrabčiny byla zmenšena. Akcelerační oblast AOV57 Bílá skála zůstává v návrhu Z2 ÚRP beze změny. Akcelerační oblasti byly vymezeny na celostátní úrovni v Z2 ÚRP na základě Zadání Z2 ÚRP schváleného Vládou ČR. Vymezení akceleračních oblastí proběhlo na základě biologického posouzení konkrétních území podle § 11 odst. 3 resp. 4 ZOZE, jehož výsledky spolu s výsledky vyhodnocení vlivů na životní prostředí (SEA, Příloha č. 5 k odůvodnění Z2 ÚRP) byly zapracovány do návrhu Z2 ÚRP. Návrh Z2 ÚRP a jeho odůvodnění, návrh souvisejících územních opatření a jejich odůvodnění obsahují náležitosti v souladu s příslušnými právními předpisy, včetně správního řádu, stavebního zákona a dalších. Zpracování VVURÚ odpovídá obsahem i strukturou požadavkům obsaženým v příloze č. 4 stavebního zákona, včetně posouzení kumulativních a synergických vlivů, vlivů na zdraví a hodnocení nulové varianty (platné znění ÚRP) vůči variantě navrhované (Z2 ÚRP). Zadání Z2 ÚRP schválené Vládou ČR nepožadovalo jiná variantní řešení. Ustanovení § 4 odst. 3 ZOZE a čl. 15c směrnice RED III sice upřednostňují brownfieldy a degradované plochy, avšak nevylučují vymezení akcelerační oblasti na jiných pozemcích. Vymezení výhradně na degradovaných plochách nebylo s ohledem na prostorové nároky technologie větrných elektráren proveditelné. Samotný způsob vymezení akceleračních oblastí na základě podkladů (biologická posouzení, mapy citlivosti ptáků vůči výstavbě VTE zpracované ČSO, území významná pro netopýry dle podkladů ČESON, biotopy zvláště chráněných druhů velkých savců a další) a nařízení vlády č. 507/2025 Sb. minimalizuje vliv na složky životního prostředí. Pro všechny akcelerační oblasti jsou současně pořizována územní opatření, která obsahují opatření stanovená na základě biologických posouzení. Tato opatření dále zmírňují negativní vlivy, které nebylo možné vyloučit vymezením akcelerační oblasti. Podmínky v územních opatřeních zahrnují ochranu prvků lokálního ÚSES a všech biokoridorů, ochranu biotopů, ZPF a PUPFL, dále povinnost biologického dozoru, monitoring mortality ptáků a netopýrů,

Poř. č.	Připomínkové místo	Číslo jednací	Článek	AO	Připomínka	Vyhodnocení
					○ změna charakteru bydlení ○ pokles hodnoty nemovitostí ○ není dostatečně vysvětleno, jak byla stanovena vzdálenost od obytné zástavby **6) Technická a bezpečnostní rizika** ○ odlet ledu z rotorů v zimě ○ zásah bleskem ○ požáry zařízení (obtížně zvládnutelné zásahy) ○ pád části konstrukce ○ únik provozních kapalin ○ šíření požáru do krajiny ○ kontaminace půdy a vody Není jasné, kdo nese **odpovědnost za škody na zdraví a majetku.** **7) Kumulace vlivů** ○ sčítání hluku, zásahů do krajiny a vizuální zátěže ○ dopady více elektráren nejsou vyhodnoceny společně ○ výsledný dopad na životní prostředí i lidi může být výrazně vyšší **8) Rozpor se zákony ČR a EU** ○ správní řád (zákon č. 500/2004 Sb.) ○ ochrana přírody (zákon č. 114/1992 Sb.) ○ EIA (zákon č. 100/2001 Sb.) ○ ochrana půdy (zákon č. 334/1992 Sb.) ○ stavební zákon (zákon č. 283/2021 Sb.) ○ nesplnění podmínek směrnice EU RED III (nevhodně zvolená lokalita, nevyřešené dopady) ○ návrh může zasahovat do práva na příznivé životní prostředí a ochranu zdraví podle Listiny základních lidských práv a svobod (čl. 31, čl. 35, čl. 11) ○ porušení principu předběžné opatrnosti (čl. 191 SFEU), návrh je předkládán bez dostatečných podkladů a při existenci důvodných pochybností o jeho dopadech Navržená oblast **má zásadní střety s přírodou, krajinou, vodou i životem obyvatel.** Tyto problémy nejsou odstraněny, pouze částečně zmírňovány. Návrh nemá dostatečné podklady, neřeší varianty a nehodnotí kumulativní dopady, proto **požaduji vyloučení akcelerační oblasti z návrhu.**	detekční systémy a další podmínky specifické vzhledem ke konkrétní akcelerační oblasti. Jedním z podkladů pro zpracování Z2 ÚRP byl dokument Akcelerační oblasti, předvýběr ploch k výstavbě VTE, Screening území ČR z hlediska ochrany krajinného rázu (Roman Bukáček, Simona Vondráčková, 2025). Při vymezování akceleračních oblastí byl krajinný ráz dále prověřován, a to s ohledem na hodnoty území. Vlivy na krajinný ráz pak byly dále vyhodnoceny v rámci VVURÚ, a to jak z hlediska navrhovaného souboru akceleračních oblastí jako celku, tak pro jednotlivá území v kartách akceleračních oblastí, které obsahují i mapy viditelnosti (Příloha SEA). Podmínky v územních opatřeních pak dále omezují barevné řešení doprovodných staveb a rozsah trvalých terénních úprav. V souvisejících územních opatření jsou stanoveny podmínky, které zajišťují ochranu protierozních opatření, funkčních melioračních zařízení, vodních toků a ploch a rovněž omezující možné terénní úpravy. Vzhledem k charakteru a rozsahu potenciálních záměrů se při naplnění podmínek nepředpokládá realizace zpevněných ploch v takovém rozsahu, který by mohl významně ovlivnit vodní režim v rámci akceleračních oblastí. V souladu s požadavky vodního zákona se v rámci procesu povolování záměru bude vyjadřovat vodoprávní úřad. Významné ovlivnění mikroklimatu se u akceleračních oblastí pro VTE ani FVE nepředpokládá. Ochrana ZPF je řešena v souvisejících územních opatřeních. Podmínkami je zajištěno, že nebudou vznikat neobhospodařovatelné zbytkové zemědělské pozemky ani pozemky bez přístupu k veřejně přístupné pozemní komunikaci. Dále je v nich požadavek na upřednostní nižších tříd ochrany ZPF při realizaci záměrů OZE a je stanovena maximální plocha dlouhodobého nebo trvalého odnětí ZPF pro záměry OZE v celé akcelerační oblasti. Souhlas s odnětím ze ZPF bude vydán v navazujícím řízení dle stavebního zákona. Při vymezení akceleračních oblastí nelze předjímat konkrétní technické parametry či přesné umístění záměrů OZE. Obavy z negativních vlivů hluku a stroboskopického efektu řeší podmínky stanovené ve všech územních opatřeních pro akcelerační oblasti pro VTE, které ukládají zpracování hlukové studie, studie působení stroboskopického efektu, včetně minimalizace shadow flicker efektu, a také omezují světelné zatížení. Akcelerační oblasti pro VTE byly vymezeny s odstupem alespoň 500 m od obytné zástavby s ohledem na snížení rizik pro obyvatele. V případě, že by záměr nesplňoval zákonné hygienické limity (nařízení vlády č. 272/2011 Sb., o ochraně zdraví před nepříznivými účinky hluku a vibrací) a další požadavky vyplývající z příslušných právních předpisů (např. požární bezpečnost) a současně podmínky v územním opatření, nemůže být povolen.

Poř. č.	Připomínkové místo	Číslo jednací	Článek	AO	Připomínka	Vyhodnocení
						Odpovědnost za škody má provozovatel větrné elektrárny, který odpovídá za její technický stav a bezpečnost provozu podle občanského zákoníku (zákon č. 89/2012 Sb.). Vymezení akcelerační oblasti v ÚRP nezakládá možnost vyvlastnění ani právo na výstavbu VTE a nevylučuje jiné využití území. Nebylo prokázáno, že by instalace VTE měla významný negativní vliv na cenu nemovitostí či provádění investic. Lokální dopady na cenu nemovitostí konkrétních záměrů nelze posuzovat na koncepční úrovni při vymezování akceleračních oblastí v ÚRP. Návrh Změny č. 2 ÚRP byl připraven v souladu s platnou legislativou ČR a EU, včetně správního řádu, stavebního zákona, zákona č. 249/2025 Sb. (ZOZE) zákona č. 114/1992 Sb. (ZOPK), směrnice RED III, směrnice o ochraně volně žijících ptáků a směrnice o stanovištích. Vymezení akceleračních oblastí a podmínky v územních opatřeních jsou stanoveny na základě zákona a v jeho mezích. Dopad na veřejné zájmy byl posouzen VVURÚ.
8996.	Skočíková Monika	MMR-46281-2026-81	99czzh	AOV84	Podatel nesouhlasí s vymezením akcelerační oblasti AOV84 a žádá, aby tato akcelerační oblast nebyla ve Změně č. 2 Územního rozvojového plánu vymezena a aby nebylo vydáno územní opatření AOV84. **<u>Odůvodnění uplatněné připomínky</u>** 1. **Direktivní vymezení AOV** Podatel namítá, že není nezbytné (a neplyne to ani ze směrnice EU RED III), aby akcelerační oblasti pro VTE (dále jen „AOV“) byly vymezeny direktivně na celostátní úrovni. Je naprosto dostačující, když by Změna č. 2 Územního rozvojového plánu (dále jen „Změna č. 2“) dala obcím povinnost, aby prověřily možnosti vymezení AOV v územních plánech. Na základě tohoto pokynu by samosprávy znalé místních poměrů po dohodě s občany vymezily vhodné lokality pro VTE. Díky tomu by byly zohledněny s potřebnou pečlivostí a v nutné podrobnosti zásahy do veřejných zájmů, které není možné na úrovni Změny č. 2 zhodnotit, neboť to její velké měřítko neumožňuje. 2. **Diskriminační vymezení AOV** Ve Změně č. 2 ÚRP není dostatečně vysvětleno, proč je třeba vymezit akcelerační oblasti právě tak, jak to činí Změna č. 2, jinými slovy není pochopitelné, proč právě počet AOV, se kterým Změna č. 2 počítá, povede ke splnění klimatických a energetických cílů a proč vymezení jiné oblasti již není zapotřebí nebo proč by klimatické a energetické cíle nemohly být plněny i bez AOV84, když není ke splnění těchto cílů (které ani nejsou ve Změně č. 2 specifikovány) zapotřebí ani o jednu AOV více. Lokalita, kde je AOV84 přitom není nijak výjimečná z hlediska potenciálu pro VTE (nebo alespoň není ve Změně č. 2 přesvědčivě popsáno, proč se AOV84 svým větrným potenciálem tak výrazně odlišuje od dalších oblastí, kde AOV vymezeny nebyly). Lze tedy předpokládat, že existují i jiné shodné oblasti, kde však z nejasných důvodů AOV nebyly vymezeny. To považuje podatel za diskriminační. Diskriminovány jsou i samosprávy, na jejichž území jsou AOV vymezeny. Vymezení AOV totiž představuje jakousi stavební uzávěru, kdy obec nemůže v dotčeném území měnit územní plán podle svých potřeb, ale musí respektovat vymezenou AOV. Vedle toho pak nebudou investoři VTE motivováni, aby s obcí uzavřeli férovou plánovací smlouvu a poskytli obci a jejím občanům dostatečné kompenzace	**Akceptováno.** Akcelerační oblast AOV84 Doubravice byla vypuštěna.

Poř. č.	Připomínkové místo	Číslo jednací	Článek	AO	Připomínka	Vyhodnocení
					za negativní dopady provozu VTE. Záměry VTE povolované v AOV totiž budou protežovány a jejich výstavba výrazně usnadněna. Tato diskriminace přímo ovlivňuje i občany samospráv. 3. **Nedostatečné posouzení vlivů** Vymezení AOV s největší pravděpodobností povede k tomu, že záměry VTE v nich umisťované budou upřednostňovány a nedojde už nikdy k řádnému posouzení jejich negativních dopadů na životní prostředí, na zdraví a životy lidí. Proto by mělo být vyhodnocení vlivů Změny č. 2 a územního opatření pro AOV84 extrémně podrobné a kvalitní, prakticky na úrovni EIA. Překážkou pro takové podrobné posouzení je ale fakt, že je měřítko Územního rozvojového plánu příliš velké a neumožňuje skutečně posoudit dopady vymezení AOV (jiné by to bylo na úrovni územního plánu, resp. v procesu EIA se znalostí konkrétního záměru). Vzhledem k tomu, že na vymezení akceleračních oblastí naváže zrychlené a zjednodušené povolovací řízení před Dopravním a energetickým stavebním úřadem (DESÚ), v rámci kterého bude úřad prakticky pouze ověřovat, zda jsou záměry v souladu s vágními a nicneříkajícími podmínkami územního opatření AOV84. V souladu s těmito obecnými podmínkami ale budou téměř jakékoliv záměry, což znamená, že vlivy VTE realizovaných v AOV84 nebudou nikdy reálně posouzeny. Podatel se domnívá, že je nezbytné, aby všechny vlivy VTE byly skutečně a podrobně posouzeny. Vágní posouzení Změny č. 2 nebo územního opatření AOV84 je naprosto nedostatečné. Podatel se domnívá, že vadné posouzení dopadů VTE může mít nejen přímý vliv na jeho zdraví včetně psychické pohody, ale také to může ovlivnit socioekonomický rozvoj obce, ve které žije. **4. Zanedbatelné pozitivní vlivy vymezení AO** V odůvodnění Změny č. 2 ani územního opatření není možné dohledat vyčíslení přínosu AOV84 pro snížení energetické závislosti anebo snížení produkce CO2. Ve vyhodnocení vlivů územního opatření AOV84 se ale uvádí k pozitivním vlivům (přínosům) vymezení AOV a realizace VTE: „*Zanedbatelný až mírně pozitivní vliv k ochraně klimatu uplatnění AO se uplatní v globálním měřítku, tedy i z hlediska přeshraničního působení*.“ V dokumentaci Změny č. 2 a územního opatření je tedy přiznáno, že přínosy VTE realizovaných v AOV84 budou zanedbatelné, byť chybí konkrétní čísla. V takové situaci není pochopitelné, jak mohl zájem na vymezení AOV84 převážit nad ostatními konkrétně specifikovanými veřejnými zájmy, které naopak výstavba VTE ovlivní výrazně (byť to nekvalitně zpracované vyhodnocení Změny č. 2 a územního opatření nepřiznává). Dále se ve vyhodnocení územního opatření AOV84 uvádí: „*Vlivy na ovzduší v době výstavby zanedbatelné (prašnost při přesunu zemin, emise ze spalování PHM, sekundární prašnost), v době provozu potenciálně mírně pozitivní z důvodu náhrady spalovacích zdrojů při výrobě el. Energie*.“ Vzhledem k tomu, že se ve vyhodnocení uvádí, že vliv AOV84 na ochranu klimatu bude zanedbatelný, bude logicky zanedbatelný rozsah, ve kterém VTE realizované v AOV84 nahradí spalovací zdroje. Změna č. 2 ani územní opatření tento závěr nevyvrací, neobsahují totiž vyčíslení toho, v jak velkém rozsahu VTE realizované v AOV84 nahradí spalovací zdroje a jaký přesně vliv bude mít tato náhrada na cíle sledované Změnou č. 2, tedy snížení energetické závislosti ČR a snížení produkce CO2. Je také třeba řádně vyhodnotit, proč těchto cílů nelze dosáhnout jinými způsoby (zvýšení počtu bloků JEDU, popř. JETE, rozvoj vodíkové infrastruktury v souladu s Vodíkovou strategií ČR, větší důraz na rozvoj FVE). Proto ani blíže nespecifikovaná náhrada spalovacích zdrojů není důvod, proč by měl zájem na vymezení AOV18 převážit nad jinými zájmy v území. **5. Výška VTE a rozloha AO** Ve Změně č. 2 ani v územním opatření pro AOV84 není vysvětleno, proč byla zvolena právě tato rozloha AO a proč má AOV právě tyto konkrétní hranice a proč právě toto vymezení AOV povede ke splnění cílů Změny č. 2. Jinými slovy není vysvětleno, proč nemůže být AO vymezena jiným způsobem tak, aby kupř. byly VTE umisťovány v dostatečné vzdálenosti od zastavěného území a zastavitelných ploch podle	

Poř. č.	Připomínkové místo	Číslo jednací	Článek	AO	Připomínka	Vyhodnocení
					územních plánů (min 1,5 km) a není porovnáno, zda by toto jiné vymezení AOV třeba také nevedlo ke splnění cílů Změny č. 2. Podatel se domnívá, že to ale vzhledem k nespecifičnosti cílů Změny č. 2 není ani možné, proto by také vůbec neměla být AOV84 vymezena. **6. Hluková zátěž, vibrace a stroboskopický efekt** Podatel zásadně nesouhlasí s tím, že Změna č. 2 ani příslušné územní opatření vůbec neřeší negativní dopady hluku. Hluk totiž Změna č. 2 chápe jako normální integrální součást VTE, bez které to prostě nejde a je třeba se s tím smířit. Tento přístup nejlépe demonstruje přirovnání hluku z VTE k v podstatě příjemnému „šumění lesa“, které mohou zaregistrovat jen neurotické osoby. Podatel se proto domnívá, že hlukové vlivy nebyly zhodnoceny a ve skutečnosti to ani není možné bez znalosti konkrétního projektu. Podatel zdůrazňuje, že nepovažuje za dostatečné, aby byla hluková zátěž řešena až v hlukové studii zpracované investorem. Takový přístup není schopný zajistit reálnou ochranu lidského zdraví. Podatel dále nesouhlasí s tím, že vůbec nedošlo k posouzení vlivů infrazvuku, nízkofrekvenčního hluku a vibrací, ačkoliv odborné studie upozorňují na rizika spojená s těmito doprovodnými jevy provozu VTE. Podatel se domnívá, že nebyl ani řádně zhodnocen vliv vibrací na nemovitosti. Stejně tak nebyl řádně posouzen z hlediska vlivů tzv. stroboskopický efekt, kdy se posouzení zejména nezaměřilo na obtěžující dopady stroboskopického efektu. **7. Vlivy na krajinný ráz** Větrné elektrárny mají zásadní vlivy na krajinný ráz. Ve Vyhodnocení vlivů územního opatření AOV84 se uvádí: “*Z analýzy viditelnosti vyplývá, že hodnocené území se vyznačuje mimořádně citlivým vztahem ke krajině CHKO Kokořínsko a k ikonické dominantě Bezdězu, přičemž současně obsahuje vysokou koncentraci kulturněhistorických hodnot. V bezprostředním okolí se nachází hradiště Hradiště, kostel Narozeni Panny Marie, kostel sv. Václava s farou, kaple Nejsvětější Trojice a historická venkovská zástavba. Ve vzdálenosti do 2 km navazuji kostel povýšeni sv. Kříže, pivovar a zámek. V Širším území do 5 km se uplatňují další významné památky, včetně hradu Houska, hradiště Hrádek, kostelů, sochařských děl a zříceniny kostela Nejsvětější Trojice. Ve vzdálenosti do 15 km se pak koncentrují zásadní dominanty širšího regionu, zejména areál hradu Bezděz, hrad Kokořín, hrad Michalovice, hradiště a rozsáhlý soubor sakrálních i světských staveb. Území je přímým kontaktním prostorem okrajů CHKO Kokořínsko a současně prostorem, v němž je nutné zachovat nerušené výhledy na Bezděz i jeho pozadí při pohledech z ještědského hřbetu v ose severovýchod-jihozápad. Zároveň je třeba respektovat obraz Mšena a scenérie Kokořínska jako celku. Jde tedy o území, kde se střetává vysoká koncentrace památek s mimořádně citlivým krajinným kontextem*." Jak je možné, že všechny tyto vlivy jsou hodnoceny jako zanedbatelné, když přitom VTE budou představovat novou dominantu, která jednoznačně výrazně ovlivní krajinu, to není ve Změně č. 2 ani v územním opatření vysvětleno. Vliv VTE na krajinný ráz bude mít ještě další dopady – již napořád bude hodnota krajinného rázu snížena, takže bude možné do území umisťovat i další záměry, které by jinak kvůli ochraně krajinného rázu nebyly přípustné. **8. Další negativní vlivy AOV84**:	
8997.	Janská Libuše	MMR-46282-2026-81	99czzg	AOV83	**<u>Text připomínky</u>** Podatel nesouhlasí s vymezením akcelerační oblasti AOV83 a žádá, aby tato akcelerační oblast nebyla ve Změně č. 2 Územního rozvojového plánu vymezena a aby nebylo vydáno územní opatřeni AOV83. **<u>Odůvodněni uplatněné připomínky</u>** **<u>1. Direktivní vymezení AOV</u>** Podatel se domnívá, že není nezbytné (a neplyne to ani ze směrnice EU RED III), aby akcelerační oblasti pro VTE (dále jen „AOV“) byly vymezeny direktivně na celostátní úrovni. Je naprosto dostačující, když by	**Akceptováno částečně.** Akcelerační oblast AOV83 Chorušice byla zmenšena. Akcelerační oblasti byly vymezeny na celostátní úrovni v Z2 ÚRP na základě Zadání Z2 ÚRP schváleného Vládou ČR.

Poř. č.	Připomínkové místo	Číslo jednací	Článek	AO	Připomínka	Vyhodnocení
					Změna č. 2 Územního rozvojového plánu (dále jen „Změna č. 2“) dala obcím povinnost, aby prověřily možnosti vymezení AOV v územních plánech. Na základě tohoto pokynu by samosprávy znalé místních poměrů po dohodě s občany vymezily vhodné lokality pro VTE. Díky tomu by byly zohledněny s potřebnou pečlivostí a v nutné podrobnosti zásahy do veřejných zájmů, které není možné na úrovni Změny č. 2 zhodnotit, neboť to její velké měřítko neumožňuje. **2. Diskriminační vymezení AOV** Ve Změně č. 2 ÚRP není dostatečně vysvětleno, proč je třeba vymezit akcelerační oblasti právě tak, jak to činí Změna č. 2, jinými slovy není pochopitelné, proč právě počet AOV, se kterým Změna č. 2 počítá, povede ke splnění klimatických a energetických cílů a proč vymezení jiné oblasti již není zapotřebí nebo proč by klimatické a energetické cíle nemohly být plněny i bez AOV83, když není ke splnění těchto cílů (které ani nejsou ve Změně č. 2 specifikovány) zapotřebí ani o jednu AOV více. Lokalita, kde je AOV83 přitom není nijak výjimečná z hlediska potenciálu pro VTE (nebo alespoň není ve Změně č. 2 přesvědčivě popsáno, proč se AOV83 svým větrným potenciálem tak výrazně odlišuje od dalších oblastí, kde AOV vymezeny nebyly). Lze tedy předpokládat, že existují i jiné shodné oblasti, kde však z nejasných důvodů AOV nebyly vymezeny. To považuje podatel za diskriminační. Diskriminovány jsou i samosprávy, na jejichž území jsou AOV vymezeny. Vymezení AOV totiž představuje jakousi stavební uzávěru, kdy obec nemůže v dotčeném území měnit územní plán podle svých potřeb, ale musí respektovat vymezenou AOV. Vedle toho pak nebudou investoři VTE motivováni, aby s obcí uzavřeli férovou plánovací smlouvu a poskytli obci a jejím občanům dostatečné kompenzace za negativní dopady provozu VTE. Záměry VTE povolované v AOV totiž budou protežovány a jejich výstavba výrazně usnadněna. Tato diskriminace přímo ovlivňuje i občany samospráv. **3. Nedostatečné posouzení vlivů** Vymezení AOV s největší pravděpodobností povede k tomu, že záměry VTE v nich umisťované budou upřednostňovány a nedojde už nikdy k řádnému posouzení jejich negativních dopadů na životní prostředí, na zdraví a životy lidí. Proto by mělo být vyhodnocení vlivů Změny č. 2 a územního opatření pro AOV83 extrémně podrobné a kvalitní, prakticky na úrovni EIA. Překážkou pro takové podrobné posouzení je ale fakt, že je měřítko Územního rozvojového plánu příliš velké a neumožňuje skutečně posoudit dopady vymezení AOV (jiné by to bylo na úrovni územního plánu, resp. v procesu EIA se znalostí konkrétního záměru). Vzhledem k tomu, že na vymezení akceleračních oblastí naváže zrychlené a zjednodušené povolovací řízení před Dopravním a energetickým stavebním úřadem (DESÚ), v rámci kterého bude úřad prakticky pouze ověřovat, zda jsou záměry v souladu s vágními a nicneříkajícími podmínkami územního opatření AOV83. V souladu s těmito obecnými podmínkami ale budou téměř jakékoliv záměry, což znamená, že vlivy VTE realizovaných v AOV83 nebudou nikdy reálně posouzeny. Podatel se domnívá, že je nezbytné, aby všechny vlivy VTE byly skutečně a podrobně posouzeny. Vágní posouzení Změny č. 2 nebo územního opatření AOV83 je naprosto nedostatečné. Podatel se domnívá, že vadné posouzení dopadů VTE může mít nejen přímý vliv na jeho zdraví včetně psychické pohody, ale také to může ovlivnit socioekonomický rozvoj obce, ve které žije. Podatel ještě připomíná, že nedošlo ke kumulativnímu zhodnocení vlivů v důsledku vymezení tří AOV v těsné blízkosti (AOV82, AOV83 a AOV84). **4. Zanedbatelné pozitivní vlivy vymezení AO** V odůvodnění Změny č. 2 ani územního opatření není možné dohledat vyčíslení přínosu AOV82 pro snížení energetické závislosti anebo snížení produkce CO2. Ve vyhodnocení vlivů územního opatření AOV82 se ale uvádí k pozitivním vlivům (přínosům) vymezení AOV a realizace VTE: „*Zanedbatelný až mírně pozitivní vliv k ochraně klimatu uplatnění AO se uplatní v globálním měřítku, tedy i z hlediska přeshraničního působení*.“ V dokumentaci Změny č. 2 a územního opatření je tedy přiznáno, že přínosy VTE realizovaných v AOV83 budou zanedbatelné, byť chybí konkrétní čísla. V takové situaci není	Vymezení akceleračních oblastí proběhlo na základě biologického posouzení konkrétních území podle § 11 odst. 3 resp. 4 ZOZE, jehož výsledky spolu s výsledky vyhodnocení vlivů na životní prostředí (SEA, Příloha č. 5 k odůvodnění Z2 ÚRP) byly zapracovány do návrhu Změny č. 2 ÚRP. Oblasti, u nichž autorizované osoby identifikovaly významné negativní nebo kumulativní vlivy, byly ze Z2 ÚRP vyloučeny (odůvodnění Z2 ÚRP, odst. 32). Zpracování VVURÚ odpovídá obsahem i strukturou požadavkům obsaženým v příloze č. 4 stavebního zákona, včetně posouzení kumulativních a synergických vlivů. Ve VVURÚ (včetně SEA) byly posuzovány akcelerační oblastí, nikoliv konkrétní záměry, a podrobnost odpovídá měřítku ÚRP a územních opatření. Vymezení akcelerační oblasti v ÚRP nezakládá právo na výstavbu VTE ani nevylučuje jiné využití území. Při vymezení akceleračních oblastí nelze předjímat konkrétní technické parametry či přesné umístění záměrů OZE. Obavy z negativních vlivů hluku a stroboskopického efektu řeší podmínky stanovené ve všech územních opatřeních pro akcelerační oblasti pro VTE, které ukládají zpracování hlukové studie, studie působení stroboskopického efektu, včetně minimalizace shadow flicker efektu. V případě, že by záměr nesplňoval zákonné hygienické limity (nařízení vlády č. 272/2011 Sb., o ochraně zdraví před nepříznivými účinky hluku a vibrací) a současně podmínky v územním opatření, nemůže být povolen. Jedním z podkladů pro zpracování Z2 ÚRP byl dokument Akcelerační oblasti, předvýběr ploch k výstavbě VTE, Screening území ČR z hlediska ochrany krajinného rázu (Roman Bukáček, Simona Vondráčková, 2025). Při vymezování akceleračních oblastí byl krajinný ráz dále prověřován, a to s ohledem na hodnoty území. Vlivy na krajinný ráz pak byly dále vyhodnoceny v rámci VVURÚ, a to jak z hlediska navrhovaného souboru akceleračních oblastí jako celku, tak pro jednotlivá území v kartách akceleračních oblastí, které obsahují i mapy viditelnosti (Příloha SEA). Podmínky v územních opatřeních pak dále omezují barevné řešení doprovodných staveb a rozsah trvalých terénních úprav. Samotný způsob vymezení akceleračních oblastí na základě podkladů (biologická posouzení, mapy citlivosti ptáků vůči výstavbě VTE zpracované ČSO, území významná pro netopýry dle podkladů ČESON, biotopy zvláště chráněných druhů velkých savců a další) a nařízení vlády č. 507/2025 Sb. minimalizuje vliv na složky životního prostředí. Pro všechny akcelerační oblasti jsou současně pořizována územní opatření, která obsahují opatření stanovená na základě biologických posouzení. Tato opatření dále zmírňují negativní vlivy, které nebylo možné vyloučit

Poř. č.	Připomínkové místo	Číslo jednací	Článek	AO	Připomínka	Vyhodnocení
					pochopitelné, jak mohl zájem na vymezení AOV83 převážit nad ostatními konkrétně specifikovanými veřejnými zájmy, které naopak výstavba VTE ovlivní výrazně (byť to nekvalitně zpracované vyhodnocení Změny č. 2 a územního opatření nepřiznává). Dále se ve vyhodnocení územního opatření AOV83 uvádí: „*Vlivy na ovzduší v době výstavby zanedbatelné (prašnost při přesunu zemin, emise ze spalování PHM, sekundární prašnost), v době provozu mírně pozitivní z důvodu náhrady spalovacích zdrojů při výrobě el. energie*.“ Vzhledem k tomu, že se ve vyhodnocení uvádí, že vliv AOV83 na ochranu klimatu bude zanedbatelný, bude logicky zanedbatelný rozsah, ve kterém VTE realizované v AOV83 nahradí spalovací zdroje. Změna č. 2 ani územní opatření tento závěr nevyvrací, neobsahují totiž vyčíslení toho, v jak velkém rozsahu VTE realizované v AOV83 nahradí spalovací zdroje a jaký přesně vliv bude mít tato náhrada na cíle sledované Změnou č. 2, tedy snížení energetické závislosti ČR a snížení produkce CO_2. Je také třeba řádně vyhodnotit, proč těchto cílů nelze dosáhnout jinými způsoby (zvýšení počtu bloků JEDU, popř. JETE, rozvoj vodíkové infrastruktury v souladu s Vodíkovou strategií ČR, větší důraz na rozvoj FVE). Proto ani blíže nespecifikovaná náhrada spalovacích zdrojů není důvod, proč by měl zájem na vymezení AOV83 převážit nad jinými zájmy v území. **5. Výška VTE a rozloha AO** Ve Změně č. 2 ani v územním opatření pro AOV83 není vysvětleno, proč byla zvolena právě tato rozloha AO a proč má AOV právě tyto konkrétní hranice a proč právě toto vymezení AOV povede ke splnění cílů Změny č. 2. Jinými slovy není vysvětleno, proč nemůže být AO vymezena jiným způsobem tak, aby kupř. byly VTE umisťovány v dostatečné vzdálenosti od zastavěného území a zastavitelných ploch podle územních plánů (min 1,5 km) a není porovnáno, zda by toto jiné vymezení AOV třeba také nevedlo ke splnění cílů Změny č. 2. Podatel se domnívá, že to ale vzhledem k nespecifičnosti cílů Změny č. 2 není ani možné, proto by také vůbec neměla být AOV83 vymezena. **6. Hluková zátěž, vibrace a stroboskopický efekt** Podatel zásadně nesouhlasí s tím, že Změna č. 2 ani příslušné územní opatření vůbec neřeší negativní dopady hluku. Hluk totiž Změna č. 2 chápe jako normální integrální součást VTE, bez které to prostě nejde a je třeba se s tím smířit. Tento přístup nejlépe demonstruje přirovnání hluku z VTE k v podstatě příjemnému „šumění lesa“, které mohou zaregistrovat jen neurotické osoby. Podatel se proto domnívá, že hlukové vlivy nebyly zhodnoceny a ve skutečnosti to ani není možné bez znalosti konkrétního projektu. Podatel zdůrazňuje, že nepovažuje za dostatečné, aby byla hluková zátěž řešena až v hlukové studii zpracované investorem. Takový přístup není schopný zajistit reálnou ochranu lidského zdraví. Podatel dále nesouhlasí s tím, že vůbec nedošlo k posouzení vlivů infrazvuku, nízkofrekvenčního hluku a vibrací, ačkoliv odborné studie upozorňují na rizika spojená s těmito doprovodnými jevy provozu VTE. Podatel se domnívá, že nebyl ani řádně zhodnocen vliv vibrací na nemovitosti. Stejně tak nebyl řádně posouzen z hlediska vlivů tzv. stroboskopický efekt, kdy se posouzení zejména nezaměřilo na obtěžující dopady stroboskopického efektu. **7. Vlivy na krajinný ráz** Větrné elektrárny mají zásadní vlivy na krajinný ráz. Ve Vyhodnocení vlivů územního opatření AOV83 se uvádí: “*Z analýzy viditelnosti vyplývá, že hodnocené území se vyznačuje vysokou koncentrací kulturně-historických hodnot a zároveň velmi citlivým vztahem ke krajině Kokořínska a k ikonické dominantě Bezdězu. V bezprostředním okolí se uplatňuje kostel Nanebevzetí Panny Marie, kostel sv. Jakuba Většího, fara, kaple Nejsvětější Trojice, zámek a historická venkovská zástavba. Ve vzdálenosti do 2 km navazují kostel sv. Martina, radnice, sokolovna a další objekty utvářející obraz sídla. V širším území do 5 km a 15 km se pak prosazuje mimořádně bohatý soubor památek, včetně hradu Kokořín, hradu Houska, hradišť, kostelů, tvrzí, zámků a historických areálů. Rozhodující hodnotou je zde ochrana vnitřní scenérie Kokořínska a nerušených výhledů na Bezděz. Současně je třeba zachovat obraz Mšena a jeho*	vymezením akcelerační oblasti. Podmínky v územních opatřeních zahrnují ochranu prvků lokálního ÚSES a všech biokoridorů, ochranu biotopů, ZPF a PUPFL, dále povinnost biologického dozoru, monitoring mortality ptáků a netopýrů, detekční systémy a další podmínky specifické vzhledem ke konkrétní akcelerační oblasti. V souvisejících územních opatření jsou stanoveny podmínky, které zajišťují ochranu protierozních opatření, funkčních melioračních zařízení, vodních toků a ploch a rovněž omezující možné terénní úpravy. Vzhledem k charakteru a rozsahu potenciálních záměrů se při naplnění podmínek nepředpokládá realizace zpevněných ploch v takovém rozsahu, který by mohl významně ovlivnit vodní režim v rámci akceleračních oblastí. V souladu s požadavky vodního zákona se v rámci procesu povolování záměru bude vyjadřovat vodoprávní úřad. Významné ovlivnění mikroklimatu se u akceleračních oblastí pro VTE ani FVE nepředpokládá. Ochrana ZPF je řešena v souvisejících územních opatřeních. Podmínkami je zajištěno, že nebudou vznikat neobhospodařovatelné zbytkové zemědělské pozemky ani pozemky bez přístupu k veřejně přístupné pozemní komunikaci. Dále je v nich požadavek na upřednostní nižších tříd ochrany ZPF při realizaci záměrů OZE a je stanovena maximální plocha dlouhodobého nebo trvalého odnětí ZPF pro záměry OZE v celé akcelerační oblasti. Souhlas s odnětím ze ZPF bude vydán v navazujícím řízení dle stavebního zákona.

Poř. č.	Připomínkové místo	Číslo jednací	Článek	AO	Připomínka	Vyhodnocení
					historického jádra v krajině, včetně vazeb na příjezdové komunikace, turistické trasy a další frekventovaná místa, odkud se uplatňují ikonické pohledy na město i na širší krajinný rámec. Bezděz zde nepůsobí jen jako vzdálená dominanta, ale jako jeden z hlavních určujících prvků krajinné identity celého prostoru." Jak je možné, že všechny tyto vlivy jsou hodnoceny jako zanedbatelné, když přitom VTE budou představovat novou dominantu, která jednoznačně výrazně ovlivní krajinu, to není ve Změně č. 2 ani v územním opatření vysvětleno. Vliv VTE na krajinný ráz bude mít ještě další dopady – již napořád bude hodnota krajinného rázu snížena, takže bude možné do území umisťovat i další záměry, které by jinak kvůli ochraně krajinného rázu nebyly přípustné. **8. Vlivy na zvířata** VTE velmi silně ovlivňují jak ptáky a letouny, tak savce a hmyz, dokonce i obojživelníky aj. Vyhodnocení územního opatření AOV83 však všechny tyto vlivy zlehčuje. Vyhodnocení proto nelze považovat za dostatečné. V území, kde má být AOV vymezena se nachází řada ptáků i letounů. Jejich úmrtí ale Změna č. 2 chápe jako integrální a v podstatě běžnou součást provozu VTE, se kterou je třeba se smířit a příliš ji neřešit. Ve vztahu k ptákům územní opatření neobsahuje žádná reálná a funkční kompenzační opatření. V podstatě jen počítá s tím, že pro ochranu ptáků bude použito „vhodné technické řešení". Tím se zřejmě myslí odpuzovače, ale není vůbec vysvětleno, v jaké míře tyto odpuzovače zamezí střetům ptáků s lopatkami VTE. Jiným opatřením má být zařízení, které zastaví roztočený rotor, ale ani zde není blíže popsáno, jak přesně bude zajištěno, aby tento mechanismus byl skutečně funkční. Jde-li o letouny, pak je opatřením k jejich ochraně monitoring provádění provozovatelem VTE. Takové opatření není vůbec schopno netopýry ochránit, ačkoliv právě netopýři jsou extrémně ohroženi VTE. Pro savce představují VTE především vizuální bariéru v území, čímž omezují jich migraci, a vedle toho je nepříznivě ovlivňují hlukové dopady provozu VTE a vibrace. Kromě toho VTE mohou poškodit i jejich biotopy, neboť ovlivňují lokální klima a tím i ekosystémy. Odůvodnění Změny č. 2 ani územního opatření nevysvětluje, proč dostala AOV83 přednost před ochranou zvířat. **9. Vlivy na vodní poměry a lokální klima** Ve vyhodnocení vlivů Změně č. 2 ani územního opatření AOV83 není popsáno, jak byly hodnoceny vlivy VTE na spodní vody a celkově na vodní poměry a na jejich možné změny v důsledku výstavby a provozu VTE. V době, kdy se celá ČR potýká s extrémními suchy a vody je stále méně, je třeba tuto otázku brát velmi vážně a rozhodně nelze pouze stroze konstatovat, že VTE mají přednost, „protože mají prostě přednost". Je totiž faktem, že VTE, zejména ty extrémně vysoké, mají železobetonové základy, které jsou schopny vodní poměry v krajině narušit. Pro VTE se také buduje infrastruktura, která také může narušit tok podzemní vody anebo snížit množství vody proudící do blízkých vodních toků nebo vodních zdrojů. Výstavba VTE také odstraňuje ochranné vrstvy půdy a podloží, čímž činí podzemní vodu pod nimi zranitelnější vůči znečištění z úniků nebo rozlitých látek z vozidel nebo zařízení použitých k jejich výstavbě a vůči únikům a látkám z turbín a související infrastruktury během provozu. Je také známo, že VTE velmi výrazně ovlivňují klima ve svém okolí (negativně). Jedná se především o dopady na teplotu zemského povrchu, fyzikálně-chemické vlastnosti půdy, rychlost větru, vlhkost a srážky. Větrné elektrárny na pevnině mají významný oteplovací vliv na teplotu zemského povrchu v noci. V důsledku zhoršování fyzikálně-chemických vlastností půdy dochází k vysušování lokalit nacházejících se u VTE. Půdní vlhkost navíc ovlivňuje rovnováhu ekosystému, což ohrožuje ekologickou stabilitu krajiny a některé druhy zvířat. Z vyhodnocení územního opatření AOV83 ani Změny č. 2 jako celku ani z jejich odůvodnění není vůbec zřejmé, jak bylo s těmito fakty naloženo.	

<table>
<tr><th>Poř. č.</th><th>Připomínkové místo</th><th>Číslo jednací</th><th>Článek</th><th>AO</th><th>Připomínka</th><th>Vyhodnocení</th></tr>
<tr><td></td><td></td><td></td><td></td><td></td><td><u>10. Vlivy na zemědělský půdní fond</u>

Ve vyhodnocení územního opatření se uvádí: „Přítomnost ZPF převažuje v I. a II. třídě ochrany, nepatrné zábory také v III. až V. třídě ochrany. S ohledem na velmi nízký rozsah záborů ve vyšší třídě ochrany dále neřešeno. V případě VTE a doprovodných staveb (rozvoden, úložišť el. energie, komunikací apod.) v AO je zábor pro zajištění bezpečnosti hodnocení považován za trvalý. Uplatnění AO nebude mít vliv na ekologické funkce půdy. Zábor půdy je s ohledem na relativně malou výměru a na rozlohu zemědělské půdy v AO a jejím okolí považován za mírně negativní vliv."

Rozsah záborů je přitom následující:

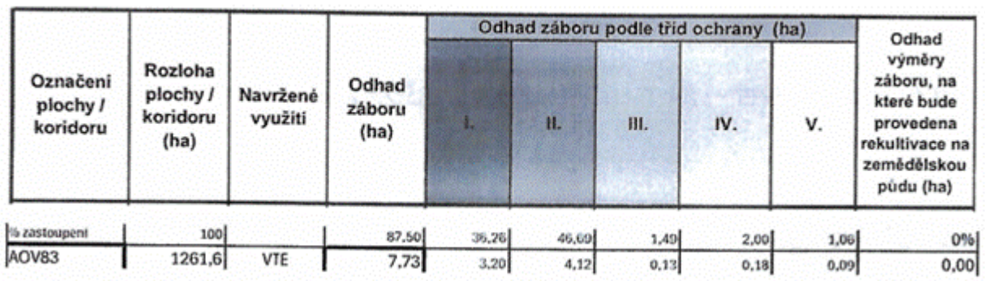
<table><tr><th rowspan="2">Označení plochy / koridoru</th><th rowspan="2">Rozloha plochy / koridoru (ha)</th><th rowspan="2">Navržené využití</th><th rowspan="2">Odhad záboru (ha)</th><th colspan="5">Odhad záboru podle tříd ochrany (ha)</th><th rowspan="2">Odhad výměry záboru, na které bude provedena rekultivace na zemědělskou půdu (ha)</th></tr><tr><th>I.</th><th>II.</th><th>III.</th><th>IV.</th><th>V.</th></tr><tr><td>% zastoupení</td><td>100</td><td></td><td>87,50</td><td>36,26</td><td>46,69</td><td>1,49</td><td>2,00</td><td>1,06</td><td>0%</td></tr><tr><td>AOV83</td><td>1261,6</td><td>VTE</td><td>7,73</td><td>3,20</td><td>4,12</td><td>0,13</td><td>0,18</td><td>0,09</td><td>0,00</td></tr></table>
Podle názoru podatele nelze považovat trvalé zničení téměř 7,5 hektarů cenné půdy (tento odhad může být navíc podhodnocen) za něco, co není třeba řešit. Takové zdůvodnění záborů je bizarní a nedostačuje požadavkům v § 4 odst. 3 zákona č. 334/1992 Sb., o ochraně ZPF, kde se mj. uvádí, že zemědělskou půdu I. a II. třídy ochrany lze v územně plánovací dokumentaci určit k jinému než zemědělskému účelu nebo odejmout pouze v případech, kdy jiný veřejný zájem výrazně převažuje nad veřejným zájmem ochrany zemědělského půdního fondu.
Podatel se ze Změny č. 2 ani územního opatření AOV83 a jejich odůvodnění nedozvěděl, jak bylo doloženo, že výrazně převažuje veřejný zájem na realizaci VTE nad zájmem na ochraně cenných částí ZPF. Nezjistil ani to, jak zábor ZPF přispěje k tomu, aby byly zmírněny dopady změny klimatu nebo aby byla zvýšena energetická soběstačnosti ČR (a v jakém rozsahu se tak stane). Podatel také neví, proč není možné VTE realizovat jinde, kde by k záborům cenných půd nedošlo. Na uvedené otázky by měla Změna č. 2 odpovědět velmi přesně nebo akcelerační oblast nevymezovat a ponechat vše na územní plány a povolovací řízení, kde budou moct být zábory skutečně podrobně posouzeny a vyhodnoceny.

<u>11. Další připomínky podatele:</u></td><td></td></tr>
<tr><td>8998.</td><td>Křivánek Michal</td><td>MMR-46283-2026-81</td><td>99czz
99czza
99czzb
99czzza</td><td>AOV73
AOV74
AOV75
AOV106</td><td>PŘIPOMÍNKA K NÁVRHU ZMĚNY Č. 2 ÚZEMNÍHO ROZVOJOVÉHO PLÁNU ČR
(§ 97 zák. č. 283/2021 Sb., stavební zákon)

Vážení,

v souladu s možností uplatnit připomínky k návrhu Změny č. 2 Územního rozvojového plánu ČR (ÚRP) podávám připomínku k vymezení akcelerační oblasti pro rozvoj výroby energie z větrné energie ke stanovení akceleračních oblastí (AO) AOV073, AOV074, AOV075, AOV106 a současně na širší území, které může být navrženým řešením přímo či nepřímo ovlivněno.

Z návrhu MMR vyplývá následující rozsah oblasti:</td><td>Akceptováno částečně.

Akcelerační oblast AOV73 Jemnice byla zmenšena.

Akcelerační oblast AOV75 Jiratice byla zmenšena.

Akcelerační oblast AOV106 Dešov byla zmenšena.

Akcelerační oblast AOV74 Lomy je v návrhu Z2 ÚRP zachována v původním rozsahu.

Akcelerační oblasti byly vymezeny na celostátní úrovni v Z2 ÚRP na základě Zadání Z2 ÚRP schváleného Vládou ČR.</td></tr>
</table>

Poř. č.	Připomínkové místo	Číslo jednací	Článek	AO	Připomínka	Vyhodnocení
						Vymezení akceleračních oblastí proběhlo na základě biologického posouzení konkrétních území podle § 11 odst. 3 resp. 4 ZOZE, jehož výsledky spolu s výsledky vyhodnocení vlivů na životní prostředí (SEA, Příloha č. 5 k odůvodnění Z2 ÚRP) byly zapracovány do návrhu Změny č. 2 ÚRP. Návrh Z2 ÚRP a jeho odůvodnění, návrh souvisejících územních opatření a jejich odůvodnění, i vyhodnocení vlivů na udržitelný rozvoj území (VVURÚ) obsahují náležitosti v souladu s příslušnými právními předpisy, včetně správního řádu, stavebního zákona, zákona č. 249/2025 Sb. (ZOZE), zákona č. 114/1992 Sb. (ZOPK), směrnice o ochraně volně žijících ptáků a směrnice o stanovištích. Ustanovení § 4 odst. 3 ZOZE a čl. 15c směrnice RED III sice upřednostňují brownfieldy a degradované plochy, avšak nevylučují vymezení akcelerační oblasti na jiných pozemcích. Vymezení výhradně na degradovaných plochách nebylo s ohledem na prostorové nároky technologie větrných elektráren proveditelné. Návrh Z2 ÚRP byl projednán s obcemi a veřejností v rámci veřejného projednání. Procesy územního plánování, které byly při pořizování Z2 ÚRP respektovány, jsou dlouhodobě nastaveny stavebním zákonem tak, aby byly v souladu s legislativou EU, včetně Aarhuské úmluvy atd. Do návrhu Změny č. 2 ÚRP byly zapracovány výsledky vyhodnocení vlivů na životní prostředí (SEA, Příloha č. 5 k odůvodnění Z2 ÚRP). Oblasti, u nichž autorizované osoby identifikovaly významné negativní nebo kumulativní vlivy, byly ze Z2 ÚRP vyloučeny (odůvodnění Z2 ÚRP, odst. 32). Zpracování VVURÚ odpovídá obsahem i strukturou požadavkům obsaženým v příloze č. 4 stavebního zákona, včetně posouzení kumulativních a synergických vlivů, vlivů na zdraví a hodnocení nulové varianty (platné znění ÚRP) vůči variantě navrhované (Změna č. 2 ÚRP). Zadání Z2 ÚRP schválené Vládou ČR nepožadovalo jiná variantní řešení. Posouzení vlivů na lokality NATURA 2000 je součástí VVURÚ. Pro všechny akcelerační oblasti jsou současně pořizována územní opatření, která obsahují opatření stanovená na základě biologických posouzení. Tato opatření dále zmírňují negativní vlivy, které nebylo možné vyloučit vymezením akcelerační oblasti. Podmínky v územních opatřeních zahrnují ochranu prvků lokálního ÚSES a všech biokoridorů, ochranu biotopů, ZPF a PUPFL, dále povinnost biologického dozoru, monitoring mortality ptáků a netopýrů, detekční systémy a další podmínky specifické vzhledem ke konkrétní akcelerační oblasti. Při vymezení akceleračních oblastí nelze předjímat konkrétní technické parametry či přesné umístění záměrů OZE. Obavy z negativních vlivů hluku a stroboskopického efektu řeší podmínky stanovené ve všech územních opatřeních pro akcelerační oblasti pro VTE, které ukládají zpracování hlukové studie, studie

ČÍSLO	NÁZEV OBLASTI	ROZLOHA [km²]	INSTALOVANÝ VÝKON VTE [MW]
AOV073	Jemnice	8.1	80.5
AOV074	Lomy	12.1	119
AOV075	Jiratice	10.2	98
AOV106	Dešov	8.2	80.5
CELKEM		**38.6**	**378**

Uvedené čtyři oblasti jsou dle koordinační mapy soustředěny v regionu města Jemnice a blízkého okolí do 10 kilometrů od města:

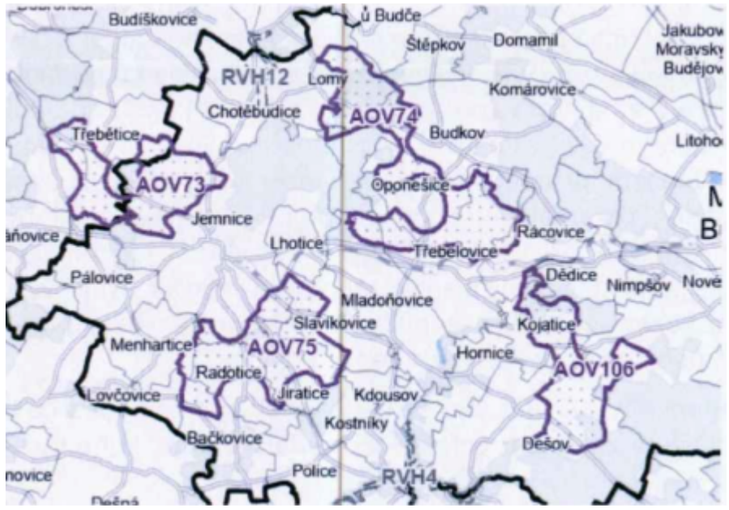

Z navrhovaných maximálních instalovaných výkonů obnovitelných zdrojů vyplývají následující pravděpodobné (v návrhu změny ÚRP není stanoveno) počty instalovaných stožárů větrných elektráren:

ČÍSLO	NÁZEV OBLASTI	ORIENTAČNÍ POČET STOŽÁRŮ VTE
AOV073	Jemnice	23
AOV074	Lomy	34
AOV075	Jiratice	28
AOV106	Dešov	23
CELKEM		**108**

Pro stanovení možného počtu stožárů VTE předpokládám instalaci zdrojů o jmenovitém výkonu 3,5 MW. Větrné elektrárny daného výkonu dle údajů výrobců mají výšku stožáru po gondolu ~ 117 metrů a celkový průměr větrné turbíny ~ 126 metrů (např. Vestas V126-3.45MW). Celková výška větrné instalace od úrovně země po horní úvrať lopatek činí 180 metrů. Pro srovnání celková výška chladících věží blízké jaderné elektrárny Dukovany je 125 metrů.

Stanovení akceleračních oblastí takového rozsahu (108 zdrojů VTE o výšce 180 metrů) na ploše připomínkovaného regionu (AOV073, AOV074, AOV075 a AOV106) představuje následující:

1. Zásadní porušení zákona 249/2025 Sb. §4 odstavec 3, který upřednostňuje využití zastavěné plochy, znehodnocené půdy nebo území narušená povrchovou těžbou, kde neproběhla rekultivace. Vytyčené soubory AOV073, AOV074, AOV075 a AOV106 se rozkládají výlučně na orné půdě, rovněž zasahují

Poř. č.	Připomínkové místo	Číslo jednací	Článek	AO	Připomínka	Vyhodnocení
					lesy, sady, zahrady a vodní plochy. V odůvodnění změny ÚRP není nikde uveden podíl upřednostněných ploch ve smyslu 249/2025 Sb. Priorita zastavěných ploch, brownfieldů a technicky narušených území je rovněž vyžadována směrnicí Evropského parlamentu a Rady EU 2023/2413. 2. Předpokládaná rozsáhlá instalace 108 stožárů VTE představuje výraznou změnu krajiny, zemědělských a lesních ploch během výstavby. Odůvodnění opatření bagatelizuje (nebo neuvádí) zábory půdy pro výstavbu přístupových komunikací, kabelových rýh, transformoven, linky velmi vysokého napětí a velkých zpevněných ploch v blízkosti stožárů pro jeřáby nutné velikosti (nutné plochy byly určeny odhadem na 0,7 % AO). Z praxe obdobných výstaveb je prokazatelně jasné, že stavbami bude zasažena a dočasně znehodnocena celá plocha vymezené AO. Jeden stožár VTE vyžaduje výkop pro základ o průměru 50–70 metrů a hloubce 2 až 4 metry, zeminu o objemu (108 krát 7000–8000 m³) je nutné dočasně nebo trvale přemístit. I při zpětném závozu zeminy nad základ dojde k znehodnocení povrchové úrodné vrstvy půdy. Tyto snadno ověřitelné a vypočitatelné parametry znehodnocení při výstavbě musí být součástí návrhu vymezení AO, a to i při veškerých výhodách zjednodušení procesu řízení. Žádám proto doplnění posudku dopadu výstavby uvnitř výše zmíněných AO na poškození zemědělské půdy, a to alespoň v minimálním rozsahu, který stanoví podíl nebo výměru zasažených ploch. Záměr územního opatření nevylučuje zábor zemědělských půd kategorie I a II, a tedy představuje porušení zákona o ochraně zemědělského půdního fondu 334/1992 Sb. §4 a §9. Odůvodnění opatření neprokazuje převahu veřejného zájmu pro uvažované záměry. Fotografie typické výstavby základů stavby VTE: 	působení stroboskopického efektu, včetně minimalizace shadow flicker efektu, a také omezují světelné zatížení. V případě, že by záměr nesplňoval zákonné hygienické limity (nařízení vlády č. 272/2011 Sb., o ochraně zdraví před nepříznivými účinky hluku a vibrací) a další požadavky vyplývající z příslušných právních předpisů (např. požární bezpečnost) a současně podmínky v územním opatření, nemůže být povolen. Vymezení akcelerační oblasti v ÚRP nezakládá možnost vyvlastnění ani právo na výstavbu VTE a nevylučuje jiné využití území. Nebylo prokázáno, že by instalace VTE měla významný negativní vliv na cenu nemovitostí či provádění investic. Lokální dopady na cenu nemovitostí konkrétních záměrů nelze posuzovat na koncepční úrovni při vymezování akceleračních oblastí v ÚRP.

Poř. č.	Připomínkové místo	Číslo jednací	Článek	AO	Připomínka	Vyhodnocení
					 3. V odůvodnění opatření chybí hydrologický posudek, který měla zpracovat firma DHP Conservation s.r.o. (viz příloha č. 1 a č. 2, strana 16). Žádám o zveřejnění alespoň části nebo závěrů hydrologického posudku, který musí zohlednit zejména: - Vliv stavby při jejím užívání; - Vliv výstavby, která očekávatelně bude na předmětných územích AO trvat nejméně dva roky. Z toho plyne, že posudek musí obsahovat již konkrétní předpoklady o plánu výstavby; - Vliv souboru staveb při užívání na hydrodynamiku proudění vzduchu a jeho dopad na roční množství srážek a intenzitu dešťů a následný dopad na zemědělskou půdu, na které se umístění zmíněných AO předpokládá. Z výše uvedených důvodů proto požaduji, aby návrh změny č. 2 ÚRP nebyl schválen a byl vrácen k zásadnímu přepracování. Pokud nebudou napraveny zásadní věcné a právní nedostatky záměru, požaduji vyřazení akceleračních oblastí AOV073, AOV074, AOV075 a AOV106 z návrhu změny ÚRP. Zdroje a odkazy (přílohy): 1. Změna č. 2 Územního rozvojového plánu a související územní opatření https://mmr.gov.cz/cs/ministerstvo/stavebni-pravo/koncepce-a-strategie/uzemni-rozvojovy-plan/zmena-c-2-uzemniho-rozvojoveho-planu-a-souvisejici 2. Změna č. 2 Územního rozvojového plánu včetně přílohy č. 1 Odůvodnění Změny č. 2 Územního rozvojového plánu Praha, Brno, 2026 - URP_Z2_oduvodneni.pdf	
8999.	Jaklová Ivana	MMR-46284-2026-81	99czzg	AOV83	**Text připomínky** Podatel nesouhlasí s vymezením akcelerační oblasti AOV83 a žádá, aby tato akcelerační oblast nebyla ve Změně č. 2 Územního rozvojového plánu vymezena a aby nebylo vydáno územní opatřeni AOV83.	**Akceptováno částečně.** Akcelerační oblast AOV83 Chorušice byla zmenšena.

Poř. č.	Připomínkové místo	Číslo jednací	Článek	AO	Připomínka	Vyhodnocení
					<u>Odůvodněni uplatněné připomínky</u> **<u>1. Direktivní vymezení AOV</u>** Podatel se domnívá, že není nezbytné (a neplyne to ani ze směrnice EU RED III), aby akcelerační oblasti pro VTE (dále jen „AOV“) byly vymezeny direktivně na celostátní úrovni. Je naprosto dostačující, když by Změna č. 2 Územního rozvojového plánu (dále jen „Změna č. 2“) dala obcím povinnost, aby prověřily možnosti vymezení AOV v územních plánech. Na základě tohoto pokynu by samosprávy znalé místních poměrů po dohodě s občany vymezily vhodné lokality pro VTE. Díky tomu by byly zohledněny s potřebnou pečlivostí a v nutné podrobnosti zásahy do veřejných zájmů, které není možné na úrovni Změny č. 2 zhodnotit, neboť to její velké měřítko neumožňuje. **<u>2. Diskriminační vymezení AOV</u>** Ve Změně č. 2 ÚRP není dostatečně vysvětleno, proč je třeba vymezit akcelerační oblasti právě tak, jak to činí Změna č. 2, jinými slovy není pochopitelné, proč právě počet AOV, se kterým Změna č. 2 počítá, povede ke splnění klimatických a energetických cílů a proč vymezení jiné oblasti již není zapotřebí nebo proč by klimatické a energetické cíle nemohly být plněny i bez AOV83, když není ke splnění těchto cílů (které ani nejsou ve Změně č. 2 specifikovány) zapotřebí ani o jednu AOV více. Lokalita, kde je AOV83 přitom není nijak výjimečná z hlediska potenciálu pro VTE (nebo alespoň není ve Změně č. 2 přesvědčivě popsáno, proč se AOV83 svým větrným potenciálem tak výrazně odlišuje od dalších oblastí, kde AOV vymezeny nebyly). Lze tedy předpokládat, že existují i jiné shodné oblasti, kde však z nejasných důvodů AOV nebyly vymezeny. To považuje podatel za diskriminační. Diskriminovány jsou i samosprávy, na jejichž území jsou AOV vymezeny. Vymezení AOV totiž představuje jakousi stavební uzávěru, kdy obec nemůže v dotčeném území měnit územní plán podle svých potřeb, ale musí respektovat vymezenou AOV. Vedle toho pak nebudou investoři VTE motivováni, aby s obcí uzavřeli férovou plánovací smlouvu a poskytli obci a jejím občanům dostatečné kompenzace za negativní dopady provozu VTE. Záměry VTE povolované v AOV totiž budou protežovány a jejich výstavba výrazně usnadněna. Tato diskriminace přímo ovlivňuje i občany samospráv. **<u>3. Nedostatečné posouzení vlivů</u>** Vymezení AOV s největší pravděpodobností povede k tomu, že záměry VTE v nich umisťované budou upřednostňovány a nedojde už nikdy k řádnému posouzení jejich negativních dopadů na životní prostředí, na zdraví a životy lidí. Proto by mělo být vyhodnocení vlivů Změny č. 2 a územního opatření pro AOV83 extrémně podrobné a kvalitní, prakticky na úrovni EIA. Překážkou pro takové podrobné posouzení je ale fakt, že je měřítko Územního rozvojového plánu příliš velké a neumožňuje skutečně posoudit dopady vymezení AOV (jiné by to bylo na úrovni územního plánu, resp. v procesu EIA se znalostí konkrétního záměru). Vzhledem k tomu, že na vymezení akceleračních oblastí naváže zrychlené a zjednodušené povolovací řízení před Dopravním a energetickým stavebním úřadem (DESÚ), v rámci kterého bude úřad prakticky pouze ověřovat, zda jsou záměry v souladu s vágními a nicneříkajícími podmínkami územního opatření AOV83. V souladu s těmito obecnými podmínkami ale budou téměř jakékoliv záměry, což znamená, že vlivy VTE realizovaných v AOV83 nebudou nikdy reálně posouzeny. Podatel se domnívá, že je nezbytné, aby všechny vlivy VTE byly skutečně a podrobně posouzeny. Vágní posouzení Změny č. 2 nebo územního opatření AOV83 je naprosto nedostatečné. Podatel se domnívá, že vadné posouzení dopadů VTE může mít nejen přímý vliv na jeho zdraví včetně psychické pohody, ale také to může ovlivnit socioekonomický rozvoj obce, ve které žije. Podatel ještě připomíná, že nedošlo ke kumulativnímu zhodnocení vlivů v důsledku vymezení tří AOV v těsné blízkosti (AOV82, AOV83 a AOV84). **<u>4. Zanedbatelné pozitivní vlivy vymezení AO</u>** V odůvodnění Změny č. 2 ani územního opatření není možné dohledat vyčíslení přínosu AOV82 pro snížení energetické závislosti anebo snížení produkce CO2. Ve vyhodnocení vlivů územního opatření	Akcelerační oblasti byly vymezeny na celostátní úrovni v Z2 ÚRP na základě Zadání Z2 ÚRP schváleného Vládou ČR. Vymezení akceleračních oblastí proběhlo na základě biologického posouzení konkrétních území podle § 11 odst. 3 resp. 4 ZOZE, jehož výsledky spolu s výsledky vyhodnocení vlivů na životní prostředí (SEA, Příloha č. 5 k odůvodnění Z2 ÚRP) byly zapracovány do návrhu Změny č. 2 ÚRP. Oblasti, u nichž autorizované osoby identifikovaly významné negativní nebo kumulativní vlivy, byly ze Z2 ÚRP vyloučeny (odůvodnění Z2 ÚRP, odst. 32). Zpracování VVURÚ odpovídá obsahem i strukturou požadavkům obsaženým v příloze č. 4 stavebního zákona, včetně posouzení kumulativních a synergických vlivů. Ve VVURÚ (včetně SEA) byly posuzovány akcelerační oblastí, nikoliv konkrétní záměry, a podrobnost odpovídá měřítku ÚRP a územních opatření. Vymezení akcelerační oblasti v ÚRP nezakládá právo na výstavbu VTE ani nevylučuje jiné využití území. Při vymezení akceleračních oblastí nelze předjímat konkrétní technické parametry či přesné umístění záměrů OZE. Obavy z negativních vlivů hluku a stroboskopického efektu řeší podmínky stanovené ve všech územních opatřeních pro akcelerační oblasti pro VTE, které ukládají zpracování hlukové studie, studie působení stroboskopického efektu, včetně minimalizace shadow flicker efektu. V případě, že by záměr nesplňoval zákonné hygienické limity (nařízení vlády č. 272/2011 Sb., o ochraně zdraví před nepříznivými účinky hluku a vibrací) a současně podmínky v územním opatření, nemůže být povolen. Jedním z podkladů pro zpracování Z2 ÚRP byl dokument Akcelerační oblasti, předvýběr ploch k výstavbě VTE, Screening území ČR z hlediska ochrany krajinného rázu (Roman Bukáček, Simona Vondráčková, 2025). Při vymezování akceleračních oblastí byl krajinný ráz dále prověřován, a to s ohledem na hodnoty území. Vlivy na krajinný ráz pak byly dále vyhodnoceny v rámci VVURÚ, a to jak z hlediska navrhovaného souboru akceleračních oblastí jako celku, tak pro jednotlivá území v kartách akceleračních oblastí, které obsahují i mapy viditelnosti (Příloha SEA). Podmínky v územních opatřeních pak dále omezují barevné řešení doprovodných staveb a rozsah trvalých terénních úprav. Samotný způsob vymezení akceleračních oblastí na základě podkladů (biologická posouzení, mapy citlivosti ptáků vůči výstavbě VTE zpracované ČSO, území významná pro netopýry dle podkladů ČESON, biotopy zvláště chráněných druhů velkých savců a další) a nařízení vlády č. 507/2025 Sb. minimalizuje vliv

Poř. č.	Připomínkové místo	Číslo jednací	Článek	AO	Připomínka	Vyhodnocení
					AOV82 se ale uvádí k pozitivním vlivům (přínosům) vymezení AOV a realizace VTE: „*Zanedbatelný až mírně pozitivní vliv k ochraně klimatu uplatnění AO se uplatní v globálním měřítku, tedy i z hlediska přeshraničního působení*.“ V dokumentaci Změny č. 2 a územního opatření je tedy přiznáno, že přínosy VTE realizovaných v AOV83 budou zanedbatelné, byť chybí konkrétní čísla. V takové situaci není pochopitelné, jak mohl zájem na vymezení AOV83 převážit nad ostatními konkrétně specifikovanými veřejnými zájmy, které naopak výstavba VTE ovlivní výrazně (byť to nekvalitně zpracované vyhodnocení Změny č. 2 a územního opatření nepřiznává). Dále se ve vyhodnocení územního opatření AOV83 uvádí: „*Vlivy na ovzduší v době výstavby zanedbatelné (prašnost při přesunu zemin, emise ze spalování PHM, sekundární prašnost), v době provozu mírně pozitivní z důvodu náhrady spalovacích zdrojů při výrobě el. energie*.“ Vzhledem k tomu, že se ve vyhodnocení uvádí, že vliv AOV83 na ochranu klimatu bude zanedbatelný, bude logicky zanedbatelný rozsah, ve kterém VTE realizované v AOV83 nahradí spalovací zdroje. Změna č. 2 ani územní opatření tento závěr nevyvrací, neobsahují totiž vyčíslení toho, v jak velkém rozsahu VTE realizované v AOV83 nahradí spalovací zdroje a jaký přesně vliv bude mít tato náhrada na cíle sledované Změnou č. 2, tedy snížení energetické závislosti ČR a snížení produkce CO_2. Je také třeba řádně vyhodnotit, proč těchto cílů nelze dosáhnout jinými způsoby (zvýšení počtu bloků JEDU, popř. JETE, rozvoj vodíkové infrastruktury v souladu s Vodíkovou strategií ČR, větší důraz na rozvoj FVE). Proto ani blíže nespecifikovaná náhrada spalovacích zdrojů není důvod, proč by měl zájem na vymezení AOV83 převážit nad jinými zájmy v území. **<u>5. Výška VTE a rozloha AO</u>** Ve Změně č. 2 ani v územním opatření pro AOV83 není vysvětleno, proč byla zvolena právě tato rozloha AO a proč má AOV právě tyto konkrétní hranice a proč právě toto vymezení AOV povede ke splnění cílů Změny č. 2. Jinými slovy není vysvětleno, proč nemůže být AO vymezena jiným způsobem tak, aby kupř. byly VTE umisťovány v dostatečné vzdálenosti od zastavěného území a zastavitelných ploch podle územních plánů (min 1,5 km) a není porovnáno, zda by toto jiné vymezení AOV třeba také nevedlo ke splnění cílů Změny č. 2. Podatel se domnívá, že to ale vzhledem k nespecifičnosti cílů Změny č. 2 není ani možné, proto by také vůbec neměla být AOV83 vymezena. **<u>6. Hluková zátěž, vibrace a stroboskopický efekt</u>** Podatel zásadně nesouhlasí s tím, že Změna č. 2 ani příslušné územní opatření vůbec neřeší negativní dopady hluku. Hluk totiž Změna č. 2 chápe jako normální integrální součást VTE, bez které to prostě nejde a je třeba se s tím smířit. Tento přístup nejlépe demonstruje přirovnání hluku z VTE k v podstatě příjemnému „šumění lesa“, které mohou zaregistrovat jen neurotické osoby. Podatel se proto domnívá, že hlukové vlivy nebyly zhodnoceny a ve skutečnosti to ani není možné bez znalosti konkrétního projektu. Podatel zdůrazňuje, že nepovažuje za dostatečné, aby byla hluková zátěž řešena až v hlukové studii zpracované investorem. Takový přístup není schopný zajistit reálnou ochranu lidského zdraví. Podatel dále nesouhlasí s tím, že vůbec nedošlo k posouzení vlivů infrazvuku, nízkofrekvenčního hluku a vibrací, ačkoliv odborné studie upozorňují na rizika spojená s těmito doprovodnými jevy provozu VTE. Podatel se domnívá, že nebyl ani řádně zhodnocen vliv vibrací na nemovitosti. Stejně tak nebyl řádně posouzen z hlediska vlivů tzv. stroboskopický efekt, kdy se posouzení zejména nezaměřilo na obtěžující dopady stroboskopického efektu. **<u>7. Vlivy na krajinný ráz</u>** Větrné elektrárny mají zásadní vlivy na krajinný ráz. Ve Vyhodnocení vlivů územního opatření AOV83 se uvádí: “*Z analýzy viditelnosti vyplývá, že hodnocené území se vyznačuje vysokou koncentrací kulturně-historických hodnot a zároveň velmi citlivým vztahem ke krajině Kokořínska a k ikonické dominantě Bezdězu. V bezprostředním okolí se uplatňuje kostel Nanebevzetí Panny Marie, kostel sv. Jakuba Většího, fara, kaple Nejsvětější Trojice, zámek a historická venkovská zástavba. Ve vzdálenosti do 2 km*	na složky životního prostředí. Pro všechny akcelerační oblasti jsou současně pořizována územní opatření, která obsahují opatření stanovená na základě biologických posouzení. Tato opatření dále zmírňují negativní vlivy, které nebylo možné vyloučit vymezením akcelerační oblasti. Podmínky v územních opatřeních zahrnují ochranu prvků lokálního ÚSES a všech biokoridorů, ochranu biotopů, ZPF a PUPFL, dále povinnost biologického dozoru, monitoring mortality ptáků a netopýrů, detekční systémy a další podmínky specifické vzhledem ke konkrétní akcelerační oblasti. V souvisejících územních opatření jsou stanoveny podmínky, které zajišťují ochranu protierozních opatření, funkčních melioračních zařízení, vodních toků a ploch a rovněž omezující možné terénní úpravy. Vzhledem k charakteru a rozsahu potenciálních záměrů se při naplnění podmínek nepředpokládá realizace zpevněných ploch v takovém rozsahu, který by mohl významně ovlivnit vodní režim v rámci akceleračních oblastí. V souladu s požadavky vodního zákona se v rámci procesu povolování záměru bude vyjadřovat vodoprávní úřad. Významné ovlivnění mikroklimatu se u akceleračních oblastí pro VTE ani FVE nepředpokládá. Ochrana ZPF je řešena v souvisejících územních opatřeních. Podmínkami je zajištěno, že nebudou vznikat neobhospodařovatelné zbytkové zemědělské pozemky ani pozemky bez přístupu k veřejně přístupné pozemní komunikaci. Dále je v nich požadavek na upřednostní nižších tříd ochrany ZPF při realizaci záměrů OZE a je stanovena maximální plocha dlouhodobého nebo trvalého odnětí ZPF pro záměry OZE v celé akcelerační oblasti. Souhlas s odnětím ze ZPF bude vydán v navazujícím řízení dle stavebního zákona.

Poř. č.	Připomínkové místo	Číslo jednací	Článek	AO	Připomínka	Vyhodnocení
					navazují kostel sv. Martina, radnice, sokolovna a další objekty utvářející obraz sídla. V širším území do 5 km a 15 km se pak prosazuje mimořádně bohatý soubor památek, včetně hradu Kokořín, hradu Houska, hradišť, kostelů, tvrzí, zámků a historických areálů. Rozhodující hodnotou je zde ochrana vnitřní scenérie Kokořínska a nerušených výhledů na Bezděz. Současně je třeba zachovat obraz Mšena a jeho historického jádra v krajině, včetně vazeb na příjezdové komunikace, turistické trasy a další frekventovaná místa, odkud se uplatňují ikonické pohledy na město i na širší krajinný rámec. Bezděz zde nepůsobí jen jako vzdálená dominanta, ale jako jeden z hlavních určujících prvků krajinné identity celého prostoru." Jak je možné, že všechny tyto vlivy jsou hodnoceny jako zanedbatelné, když přitom VTE budou představovat novou dominantu, která jednoznačně výrazně ovlivní krajinu, to není ve Změně č. 2 ani v územním opatření vysvětleno. Vliv VTE na krajinný ráz bude mít ještě další dopady – již napořád bude hodnota krajinného rázu snížena, takže bude možné do území umisťovat i další záměry, které by jinak kvůli ochraně krajinného rázu nebyly přípustné. **8. Vlivy na zvířata** VTE velmi silně ovlivňují jak ptáky a letouny, tak savce a hmyz, dokonce i obojživelníky aj. Vyhodnocení územního opatření AOV83 však všechny tyto vlivy zlehčuje. Vyhodnocení proto nelze považovat za dostatečné. V území, kde má být AOV vymezena se nachází řada ptáků i letounů. Jejich úmrtí ale Změna č. 2 chápe jako integrální a v podstatě běžnou součást provozu VTE, se kterou je třeba se smířit a příliš ji neřešit. Ve vztahu k ptákům územní opatření neobsahuje žádná reálná a funkční kompenzační opatření. V podstatě jen počítá s tím, že pro ochranu ptáků bude použito „vhodné technické řešení". Tím se zřejmě myslí odpuzovače, ale není vůbec vysvětleno, v jaké míře tyto odpuzovače zamezí střetům ptáků s lopatkami VTE. Jiným opatřením má být zařízení, které zastaví roztočený rotor, ale ani zde není blíže popsáno, jak přesně bude zajištěno, aby tento mechanismus byl skutečně funkční. Jde-li o letouny, pak je opatřením k jejich ochraně monitoring provádění provozovatelem VTE. Takové opatření není vůbec schopno netopýry ochránit, ačkoliv právě netopýři jsou extrémně ohroženi VTE. Pro savce představují VTE především vizuální bariéru v území, čímž omezují jich migraci, a vedle toho je nepříznivě ovlivňují hlukové dopady provozu VTE a vibrace. Kromě toho VTE mohou poškodit i jejich biotopy, neboť ovlivňují lokální klima a tím i ekosystémy. Odůvodnění Změny č. 2 ani územního opatření nevysvětluje, proč dostala AOV83 přednost před ochranou zvířat. **9. Vlivy na vodní poměry a lokální klima** Ve vyhodnocení vlivů Změně č. 2 ani územního opatření AOV83 není popsáno, jak byly hodnoceny vlivy VTE na spodní vody a celkově na vodní poměry a na jejich možné změny v důsledku výstavby a provozu VTE. V době, kdy se celá ČR potýká s extrémními suchy a vody je stále méně, je třeba tuto otázku brát velmi vážně a rozhodně nelze pouze stroze konstatovat, že VTE mají přednost, „protože mají prostě přednost". Je totiž faktem, že VTE, zejména ty extrémně vysoké, mají železobetonové základy, které jsou schopny vodní poměry v krajině narušit. Pro VTE se také buduje infrastruktura, která také může narušit tok podzemní vody anebo snížit množství vody proudící do blízkých vodních toků nebo vodních zdrojů. Výstavba VTE také odstraňuje ochranné vrstvy půdy a podloží, čímž činí podzemní vodu pod nimi zranitelnější vůči znečištění z úniků nebo rozlitých látek z vozidel nebo zařízení použitých k jejich výstavbě a vůči únikům a látkám z turbín a související infrastruktury během provozu. Je také známo, že VTE velmi výrazně ovlivňují klima ve svém okolí (negativně). Jedná se především o dopady na teplotu zemského povrchu, fyzikálně-chemické vlastnosti půdy, rychlost větru, vlhkost a srážky. Větrné elektrárny na pevnině mají významný oteplovací vliv na teplotu zemského povrchu v noci. V důsledku zhoršování fyzikálně-chemických vlastností půdy dochází k vysušování lokalit nacházejících	

<table>
<tr><th>Poř. č.</th><th>Připomínkové místo</th><th>Číslo jednací</th><th>Článek</th><th>AO</th><th>Připomínka</th><th>Vyhodnocení</th></tr>
<tr><td></td><td></td><td></td><td></td><td></td><td>se u VTE. Půdní vlhkost navíc ovlivňuje rovnováhu ekosystému, což ohrožuje ekologickou stabilitu krajiny a některé druhy zvířat.
Z vyhodnocení územního opatření AOV83 ani Změny č. 2 jako celku ani z jejich odůvodnění není vůbec zřejmé, jak bylo s těmito fakty naloženo.

<u>10. Vlivy na zemědělský půdní fond</u>

Ve vyhodnocení územního opatření se uvádí: „Přítomnost ZPF převažuje v I. a II. třídě ochrany, nepatrné zábory také v III. až V. třídě ochrany. S ohledem na velmi nízký rozsah záborů ve vyšší třídě ochrany dále neřešeno. V případě VTE a doprovodných staveb (rozvoden, úložišť el. energie, komunikací apod.) v AO je zábor pro zajištění bezpečnosti hodnocení považován za trvalý. Uplatnění AO nebude mít vliv na ekologické funkce půdy. Zábor půdy je s ohledem na relativně malou výměru a na rozlohu zemědělské půdy v AO a jejím okolí považován za mírně negativní vliv."

Rozsah záborů je přitom následující:

<table><tr><th rowspan="2">Označení plochy / koridoru</th><th rowspan="2">Rozloha plochy / koridoru (ha)</th><th rowspan="2">Navržené využití</th><th rowspan="2">Odhad záboru (ha)</th><th colspan="5">Odhad záboru podle tříd ochrany (ha)</th><th rowspan="2">Odhad výměry záboru, na které bude provedena rekultivace na zemědělskou půdu (ha)</th></tr><tr><th>I.</th><th>II.</th><th>III.</th><th>IV.</th><th>V.</th></tr><tr><td>% zastoupení</td><td>100</td><td></td><td>87,50</td><td>36,26</td><td>46,69</td><td>1,49</td><td>2,00</td><td>1,06</td><td>0%</td></tr><tr><td>AOV83</td><td>1261,6</td><td>VTE</td><td>7,73</td><td>3,20</td><td>4,12</td><td>0,13</td><td>0,18</td><td>0,09</td><td>0,00</td></tr></table>
Podle názoru podatele nelze považovat trvalé zničení téměř 7,5 hektarů cenné půdy (tento odhad může být navíc podhodnocen) za něco, co není třeba řešit. Takové zdůvodnění záborů je bizarní a nedostačuje požadavkům v § 4 odst. 3 zákona č. 334/1992 Sb., o ochraně ZPF, kde se mj. uvádí, že zemědělskou půdu I. a II. třídy ochrany lze v územně plánovací dokumentaci určit k jinému než zemědělskému účelu nebo odejmout pouze v případech, kdy jiný veřejný zájem výrazně převažuje nad veřejným zájmem ochrany zemědělského půdního fondu.
Podatel se ze Změny č. 2 ani územního opatření AOV83 a jejich odůvodnění nedozvěděl, jak bylo doloženo, že výrazně převažuje veřejný zájem na realizaci VTE nad zájmem na ochraně cenných částí ZPF. Nezjistil ani to, jak zábor ZPF přispěje k tomu, aby byly zmírněny dopady změny klimatu nebo aby byla zvýšena energetická soběstačnosti ČR (a v jakém rozsahu se tak stane). Podatel také neví, proč není možné VTE realizovat jinde, kde by k záborům cenných půd nedošlo. Na uvedené otázky by měla Změna č. 2 odpovědět velmi přesně nebo akcelerační oblast nevymezovat a ponechat vše na územní plány a povolovací řízení, kde budou moct být zábory skutečně podrobně posouzeny a vyhodnoceny.

<u>11. Další připomínky podatele:</u>

Nesouhlasím s výstavbou větrných elektráren v akcelerační oblasti č. 83 Mšeno.

- hyzdění krajiny
- narušení rázu krajiny
- znehodnocení nemovitostí</td><td></td></tr>
<tr><td>9000.</td><td>Štajncová Marcela</td><td>MMR-46285-2026-81</td><td>99czzg</td><td>AOV83</td><td><u>Text připomínky</u>
Podatel nesouhlasí s vymezením akcelerační oblasti AOV83 a žádá, aby tato akcelerační oblast nebyla ve Změně č. 2 Územního rozvojového plánu vymezena a aby nebylo vydáno územní opatřeni AOV83.</td><td>Akceptováno částečně.

Akcelerační oblast AOV83 Chorušice byla zmenšena.</td></tr>
</table>

Poř. č.	Připomínkové místo	Číslo jednací	Článek	AO	Připomínka	Vyhodnocení
					<u>Odůvodněni uplatněné připomínky</u> **<u>1. Direktivní vymezení AOV</u>** Podatel se domnívá, že není nezbytné (a neplyne to ani ze směrnice EU RED III), aby akcelerační oblasti pro VTE (dále jen „AOV“) byly vymezeny direktivně na celostátní úrovni. Je naprosto dostačující, když by Změna č. 2 Územního rozvojového plánu (dále jen „Změna č. 2“) dala obcím povinnost, aby prověřily možnosti vymezení AOV v územních plánech. Na základě tohoto pokynu by samosprávy znalé místních poměrů po dohodě s občany vymezily vhodné lokality pro VTE. Díky tomu by byly zohledněny s potřebnou pečlivostí a v nutné podrobnosti zásahy do veřejných zájmů, které není možné na úrovni Změny č. 2 zhodnotit, neboť to její velké měřítko neumožňuje. **<u>2. Diskriminační vymezení AOV</u>** Ve Změně č. 2 ÚRP není dostatečně vysvětleno, proč je třeba vymezit akcelerační oblasti právě tak, jak to činí Změna č. 2, jinými slovy není pochopitelné, proč právě počet AOV, se kterým Změna č. 2 počítá, povede ke splnění klimatických a energetických cílů a proč vymezení jiné oblasti již není zapotřebí nebo proč by klimatické a energetické cíle nemohly být plněny i bez AOV83, když není ke splnění těchto cílů (které ani nejsou ve Změně č. 2 specifikovány) zapotřebí ani o jednu AOV více. Lokalita, kde je AOV83 přitom není nijak výjimečná z hlediska potenciálu pro VTE (nebo alespoň není ve Změně č. 2 přesvědčivě popsáno, proč se AOV83 svým větrným potenciálem tak výrazně odlišuje od dalších oblastí, kde AOV vymezeny nebyly). Lze tedy předpokládat, že existují i jiné shodné oblasti, kde však z nejasných důvodů AOV nebyly vymezeny. To považuje podatel za diskriminační. Diskriminovány jsou i samosprávy, na jejichž území jsou AOV vymezeny. Vymezení AOV totiž představuje jakousi stavební uzávěru, kdy obec nemůže v dotčeném území měnit územní plán podle svých potřeb, ale musí respektovat vymezenou AOV. Vedle toho pak nebudou investoři VTE motivováni, aby s obcí uzavřeli férovou plánovací smlouvu a poskytli obci a jejím občanům dostatečné kompenzace za negativní dopady provozu VTE. Záměry VTE povolované v AOV totiž budou protežovány a jejich výstavba výrazně usnadněna. Tato diskriminace přímo ovlivňuje i občany samospráv. **<u>3. Nedostatečné posouzení vlivů</u>** Vymezení AOV s největší pravděpodobností povede k tomu, že záměry VTE v nich umisťované budou upřednostňovány a nedojde už nikdy k řádnému posouzení jejich negativních dopadů na životní prostředí, na zdraví a životy lidí. Proto by mělo být vyhodnocení vlivů Změny č. 2 a územního opatření pro AOV83 extrémně podrobné a kvalitní, prakticky na úrovni EIA. Překážkou pro takové podrobné posouzení je ale fakt, že je měřítko Územního rozvojového plánu příliš velké a neumožňuje skutečně posoudit dopady vymezení AOV (jiné by to bylo na úrovni územního plánu, resp. v procesu EIA se znalostí konkrétního záměru). Vzhledem k tomu, že na vymezení akceleračních oblastí naváže zrychlené a zjednodušené povolovací řízení před Dopravním a energetickým stavebním úřadem (DESÚ), v rámci kterého bude úřad prakticky pouze ověřovat, zda jsou záměry v souladu s vágními a nicneříkajícími podmínkami územního opatření AOV83. V souladu s těmito obecnými podmínkami ale budou téměř jakékoliv záměry, což znamená, že vlivy VTE realizovaných v AOV83 nebudou nikdy reálně posouzeny. Podatel se domnívá, že je nezbytné, aby všechny vlivy VTE byly skutečně a podrobně posouzeny. Vágní posouzení Změny č. 2 nebo územního opatření AOV83 je naprosto nedostatečné. Podatel se domnívá, že vadné posouzení dopadů VTE může mít nejen přímý vliv na jeho zdraví včetně psychické pohody, ale také to může ovlivnit socioekonomický rozvoj obce, ve které žije. Podatel ještě připomíná, že nedošlo ke kumulativnímu zhodnocení vlivů v důsledku vymezení tří AOV v těsné blízkosti (AOV82, AOV83 a AOV84). **<u>4. Zanedbatelné pozitivní vlivy vymezení AO</u>**	Akcelerační oblasti byly vymezeny na celostátní úrovni v Z2 ÚRP na základě Zadání Z2 ÚRP schváleného Vládou ČR. Vymezení akceleračních oblastí proběhlo na základě biologického posouzení konkrétních území podle § 11 odst. 3 resp. 4 ZOZE, jehož výsledky spolu s výsledky vyhodnocení vlivů na životní prostředí (SEA, Příloha č. 5 k odůvodnění Z2 ÚRP) byly zapracovány do návrhu Změny č. 2 ÚRP. Oblasti, u nichž autorizované osoby identifikovaly významné negativní nebo kumulativní vlivy, byly ze Z2 ÚRP vyloučeny (odůvodnění Z2 ÚRP, odst. 32). Zpracování VVURÚ odpovídá obsahem i strukturou požadavkům obsaženým v příloze č. 4 stavebního zákona, včetně posouzení kumulativních a synergických vlivů. Ve VVURÚ (včetně SEA) byly posuzovány akcelerační oblastí, nikoliv konkrétní záměry, a podrobnost odpovídá měřítku ÚRP a územních opatření. Vymezení akcelerační oblasti v ÚRP nezakládá právo na výstavbu VTE ani nevylučuje jiné využití území. Při vymezení akceleračních oblastí nelze předjímat konkrétní technické parametry či přesné umístění záměrů OZE. Obavy z negativních vlivů hluku a stroboskopického efektu řeší podmínky stanovené ve všech územních opatřeních pro akcelerační oblasti pro VTE, které ukládají zpracování hlukové studie, studie působení stroboskopického efektu, včetně minimalizace shadow flicker efektu. V případě, že by záměr nesplňoval zákonné hygienické limity (nařízení vlády č. 272/2011 Sb., o ochraně zdraví před nepříznivými účinky hluku a vibrací) a současně podmínky v územním opatření, nemůže být povolen. Jedním z podkladů pro zpracování Z2 ÚRP byl dokument Akcelerační oblasti, předvýběr ploch k výstavbě VTE, Screening území ČR z hlediska ochrany krajinného rázu (Roman Bukáček, Simona Vondráčková, 2025). Při vymezování akceleračních oblastí byl krajinný ráz dále prověřován, a to s ohledem na hodnoty území. Vlivy na krajinný ráz pak byly dále vyhodnoceny v rámci VVURÚ, a to jak z hlediska navrhovaného souboru akceleračních oblastí jako celku, tak pro jednotlivá území v kartách akceleračních oblastí, které obsahují i mapy viditelnosti (Příloha SEA). Podmínky v územních opatřeních pak dále omezují barevné řešení doprovodných staveb a rozsah trvalých terénních úprav. Samotný způsob vymezení akceleračních oblastí na základě podkladů (biologická posouzení, mapy citlivosti ptáků vůči výstavbě VTE zpracované ČSO, území významná pro netopýry dle podkladů ČESON, biotopy zvláště chráněných druhů velkých

Poř. č.	Připomínkové místo	Číslo jednací	Článek	AO	Připomínka	Vyhodnocení
					V odůvodnění Změny č. 2 ani územního opatření není možné dohledat vyčíslení přínosu AOV82 pro snížení energetické závislosti anebo snížení produkce CO2. Ve vyhodnocení vlivů územního opatření AOV82 se ale uvádí k pozitivním vlivům (přínosům) vymezení AOV a realizace VTE: „*Zanedbatelný až mírně pozitivní vliv k ochraně klimatu uplatnění AO se uplatní v globálním měřítku, tedy i z hlediska přeshraničního působení*.“ V dokumentaci Změny č. 2 a územního opatření je tedy přiznáno, že přínosy VTE realizovaných v AOV83 budou zanedbatelné, byť chybí konkrétní čísla. V takové situaci není pochopitelné, jak mohl zájem na vymezení AOV83 převážit nad ostatními konkrétně specifikovanými veřejnými zájmy, které naopak výstavba VTE ovlivní výrazně (byť to nekvalitně zpracované vyhodnocení Změny č. 2 a územního opatření nepřiznává). Dále se ve vyhodnocení územního opatření AOV83 uvádí: „*Vlivy na ovzduší v době výstavby zanedbatelné (prašnost při přesunu zemin, emise ze spalování PHM, sekundární prašnost), v době provozu mírně pozitivní z důvodu náhrady spalovacích zdrojů při výrobě el. energie*.“ Vzhledem k tomu, že se ve vyhodnocení uvádí, že vliv AOV83 na ochranu klimatu bude zanedbatelný, bude logicky zanedbatelný rozsah, ve kterém VTE realizované v AOV83 nahradí spalovací zdroje. Změna č. 2 ani územní opatření tento závěr nevyvrací, neobsahují totiž vyčíslení toho, v jak velkém rozsahu VTE realizované v AOV83 nahradí spalovací zdroje a jaký přesně vliv bude mít tato náhrada na cíle sledované Změnou č. 2, tedy snížení energetické závislosti ČR a snížení produkce CO_2. Je také třeba řádně vyhodnotit, proč těchto cílů nelze dosáhnout jinými způsoby (zvýšení počtu bloků JEDU, popř. JETE, rozvoj vodíkové infrastruktury v souladu s Vodíkovou strategií ČR, větší důraz na rozvoj FVE). Proto ani blíže nespecifikovaná náhrada spalovacích zdrojů není důvod, proč by měl zájem na vymezení AOV83 převážit nad jinými zájmy v území. **<u>5. Výška VTE a rozloha AO</u>** Ve Změně č. 2 ani v územním opatření pro AOV83 není vysvětleno, proč byla zvolena právě tato rozloha AO a proč má AOV právě tyto konkrétní hranice a proč právě toto vymezení AOV povede ke splnění cílů Změny č. 2. Jinými slovy není vysvětleno, proč nemůže být AO vymezena jiným způsobem tak, aby kupř. byly VTE umisťovány v dostatečné vzdálenosti od zastavěného území a zastavitelných ploch podle územních plánů (min 1,5 km) a není porovnáno, zda by toto jiné vymezení AOV třeba také nevedlo ke splnění cílů Změny č. 2. Podatel se domnívá, že to ale vzhledem k nespecifičnosti cílů Změny č. 2 není ani možné, proto by také vůbec neměla být AOV83 vymezena. **<u>6. Hluková zátěž, vibrace a stroboskopický efekt</u>** Podatel zásadně nesouhlasí s tím, že Změna č. 2 ani příslušné územní opatření vůbec neřeší negativní dopady hluku. Hluk totiž Změna č. 2 chápe jako normální integrální součást VTE, bez které to prostě nejde a je třeba se s tím smířit. Tento přístup nejlépe demonstruje přirovnání hluku z VTE k v podstatě příjemnému „šumění lesa“, které mohou zaregistrovat jen neurotické osoby. Podatel se proto domnívá, že hlukové vlivy nebyly zhodnoceny a ve skutečnosti to ani není možné bez znalosti konkrétního projektu. Podatel zdůrazňuje, že nepovažuje za dostatečné, aby byla hluková zátěž řešena až v hlukové studii zpracované investorem. Takový přístup není schopný zajistit reálnou ochranu lidského zdraví. Podatel dále nesouhlasí s tím, že vůbec nedošlo k posouzení vlivů infrazvuku, nízkofrekvenčního hluku a vibrací, ačkoliv odborné studie upozorňují na rizika spojená s těmito doprovodnými jevy provozu VTE. Podatel se domnívá, že nebyl ani řádně zhodnocen vliv vibrací na nemovitosti. Stejně tak nebyl řádně posouzen z hlediska vlivů tzv. stroboskopický efekt, kdy se posouzení zejména nezaměřilo na obtěžující dopady stroboskopického efektu. **<u>7. Vlivy na krajinný ráz</u>** Větrné elektrárny mají zásadní vlivy na krajinný ráz. Ve Vyhodnocení vlivů územního opatření AOV83 se uvádí: “*Z analýzy viditelnosti vyplývá, že hodnocené území se vyznačuje vysokou koncentrací kulturně-historických hodnot a zároveň velmi citlivým vztahem ke krajině Kokořínska a k ikonické dominantě*	savců a další) a nařízení vlády č. 507/2025 Sb. minimalizuje vliv na složky životního prostředí. Pro všechny akcelerační oblasti jsou současně pořizována územní opatření, která obsahují opatření stanovená na základě biologických posouzení. Tato opatření dále zmírňují negativní vlivy, které nebylo možné vyloučit vymezením akcelerační oblasti. Podmínky v územních opatřeních zahrnují ochranu prvků lokálního ÚSES a všech biokoridorů, ochranu biotopů, ZPF a PUPFL, dále povinnost biologického dozoru, monitoring mortality ptáků a netopýrů, detekční systémy a další podmínky specifické vzhledem ke konkrétní akcelerační oblasti. V souvisejících územních opatření jsou stanoveny podmínky, které zajišťují ochranu protierozních opatření, funkčních melioračních zařízení, vodních toků a ploch a rovněž omezující možné terénní úpravy. Vzhledem k charakteru a rozsahu potenciálních záměrů se při naplnění podmínek nepředpokládá realizace zpevněných ploch v takovém rozsahu, který by mohl významně ovlivnit vodní režim v rámci akceleračních oblastí. V souladu s požadavky vodního zákona se v rámci procesu povolování záměru bude vyjadřovat vodoprávní úřad. Významné ovlivnění mikroklimatu se u akceleračních oblastí pro VTE ani FVE nepředpokládá. Ochrana ZPF je řešena v souvisejících územních opatřeních. Podmínkami je zajištěno, že nebudou vznikat neobhospodařovatelné zbytkové zemědělské pozemky ani pozemky bez přístupu k veřejně přístupné pozemní komunikaci. Dále je v nich požadavek na upřednostní nižších tříd ochrany ZPF při realizaci záměrů OZE a je stanovena maximální plocha dlouhodobého nebo trvalého odnětí ZPF pro záměry OZE v celé akcelerační oblasti. Souhlas s odnětím ze ZPF bude vydán v navazujícím řízení dle stavebního zákona.

Poř. č.	Připomínkové místo	Číslo jednací	Článek	AO	Připomínka	Vyhodnocení
					Bezdězu. V bezprostředním okolí se uplatňuje kostel Nanebevzetí Panny Marie, kostel sv. Jakuba Většího, fara, kaple Nejsvětější Trojice, zámek a historická venkovská zástavba. Ve vzdálenosti do 2 km navazují kostel sv. Martina, radnice, sokolovna a další objekty utvářející obraz sídla. V širším území do 5 km a 15 km se pak prosazuje mimořádně bohatý soubor památek, včetně hradu Kokořín, hradu Houska, hradišť, kostelů, tvrzí, zámků a historických areálů. Rozhodující hodnotou je zde ochrana vnitřní scenérie Kokořínska a nerušených výhledů na Bezděz. Současně je třeba zachovat obraz Mšena a jeho historického jádra v krajině, včetně vazeb na příjezdové komunikace, turistické trasy a další frekventovaná místa, odkud se uplatňují ikonické pohledy na město i na širší krajinný rámec. Bezděz zde nepůsobí jen jako vzdálená dominanta, ale jako jeden z hlavních určujících prvků krajinné identity celého prostoru." Jak je možné, že všechny tyto vlivy jsou hodnoceny jako zanedbatelné, když přitom VTE budou představovat novou dominantu, která jednoznačně výrazně ovlivní krajinu, to není ve Změně č. 2 ani v územním opatření vysvětleno. Vliv VTE na krajinný ráz bude mít ještě další dopady – již napořád bude hodnota krajinného rázu snížena, takže bude možné do území umisťovat i další záměry, které by jinak kvůli ochraně krajinného rázu nebyly přípustné. **8. Vlivy na zvířata** VTE velmi silně ovlivňují jak ptáky a letouny, tak savce a hmyz, dokonce i obojživelníky aj. Vyhodnocení územního opatření AOV83 však všechny tyto vlivy zlehčuje. Vyhodnocení proto nelze považovat za dostatečné. V území, kde má být AOV vymezena se nachází řada ptáků i letounů. Jejich úmrtí ale Změna č. 2 chápe jako integrální a v podstatě běžnou součást provozu VTE, se kterou je třeba se smířit a příliš ji neřešit. Ve vztahu k ptákům územní opatření neobsahuje žádná reálná a funkční kompenzační opatření. V podstatě jen počítá s tím, že pro ochranu ptáků bude použito „vhodné technické řešení". Tím se zřejmě myslí odpuzovače, ale není vůbec vysvětleno, v jaké míře tyto odpuzovače zamezí střetům ptáků s lopatkami VTE. Jiným opatřením má být zařízení, které zastaví roztočený rotor, ale ani zde není blíže popsáno, jak přesně bude zajištěno, aby tento mechanismus byl skutečně funkční. Jde-li o letouny, pak je opatřením k jejich ochraně monitoring provádění provozovatelem VTE. Takové opatření není vůbec schopno netopýry ochránit, ačkoliv právě netopýři jsou extrémně ohroženi VTE. Pro savce představují VTE především vizuální bariéru v území, čímž omezují jich migraci, a vedle toho je nepříznivě ovlivňují hlukové dopady provozu VTE a vibrace. Kromě toho VTE mohou poškodit i jejich biotopy, neboť ovlivňují lokální klima a tím i ekosystémy. Odůvodnění Změny č. 2 ani územního opatření nevysvětluje, proč dostala AOV83 přednost před ochranou zvířat. **9. Vlivy na vodní poměry a lokální klima** Ve vyhodnocení vlivů Změně č. 2 ani územního opatření AOV83 není popsáno, jak byly hodnoceny vlivy VTE na spodní vody a celkově na vodní poměry a na jejich možné změny v důsledku výstavby a provozu VTE. V době, kdy se celá ČR potýká s extrémními suchy a vody je stále méně, je třeba tuto otázku brát velmi vážně a rozhodně nelze pouze stroze konstatovat, že VTE mají přednost, „protože mají prostě přednost". Je totiž faktem, že VTE, zejména ty extrémně vysoké, mají železobetonové základy, které jsou schopny vodní poměry v krajině narušit. Pro VTE se také buduje infrastruktura, která také může narušit tok podzemní vody anebo snížit množství vody proudící do blízkých vodních toků nebo vodních zdrojů. Výstavba VTE také odstraňuje ochranné vrstvy půdy a podloží, čímž činí podzemní vodu pod nimi zranitelnější vůči znečištění z úniků nebo rozlitých látek z vozidel nebo zařízení použitých k jejich výstavbě a vůči únikům a látkám z turbín a související infrastruktury během provozu. Je také známo, že VTE velmi výrazně ovlivňují klima ve svém okolí (negativně). Jedná se především o dopady na teplotu zemského povrchu, fyzikálně-chemické vlastnosti půdy, rychlost větru, vlhkost a srážky. Větrné elektrárny na pevnině mají významný oteplovací vliv na teplotu zemského povrchu v noci.	

<table>
<tr><th>Poř. č.</th><th>Připomínkové místo</th><th>Číslo jednací</th><th>Článek</th><th>AO</th><th>Připomínka</th><th>Vyhodnocení</th></tr>
<tr><td></td><td></td><td></td><td></td><td></td><td>V důsledku zhoršování fyzikálně-chemických vlastností půdy dochází k vysušování lokalit nacházejících se u VTE. Půdní vlhkost navíc ovlivňuje rovnováhu ekosystému, což ohrožuje ekologickou stabilitu krajiny a některé druhy zvířat.
Z vyhodnocení územního opatření AOV83 ani Změny č. 2 jako celku ani z jejich odůvodnění není vůbec zřejmé, jak bylo s těmito fakty naloženo.

<u>10. Vlivy na zemědělský půdní fond</u>

Ve vyhodnocení územního opatření se uvádí: „Přítomnost ZPF převažuje v I. a II. třídě ochrany, nepatrné zábory také v III. až V. třídě ochrany. S ohledem na velmi nízký rozsah záborů ve vyšší třídě ochrany dále neřešeno. V případě VTE a doprovodných staveb (rozvoden, úložišť el. energie, komunikací apod.) v AO je zábor pro zajištění bezpečnosti hodnocení považován za trvalý. Uplatnění AO nebude mít vliv na ekologické funkce půdy. Zábor půdy je s ohledem na relativně malou výměru a na rozlohu zemědělské půdy v AO a jejím okolí považován za mírně negativní vliv."

Rozsah záborů je přitom následující:

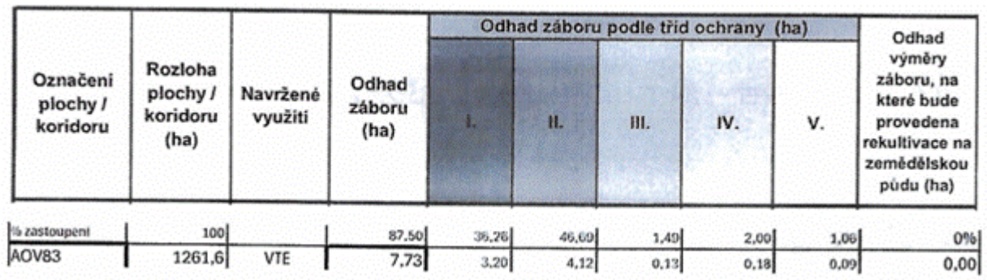
<table>
<tr><th rowspan="2">Označení plochy / koridoru</th><th rowspan="2">Rozloha plochy / koridoru (ha)</th><th rowspan="2">Navržené využití</th><th rowspan="2">Odhad záboru (ha)</th><th colspan="5">Odhad záboru podle tříd ochrany (ha)</th><th rowspan="2">Odhad výměry záboru, na které bude provedena rekultivace na zemědělskou půdu (ha)</th></tr>
<tr><th>I.</th><th>II.</th><th>III.</th><th>IV.</th><th>V.</th></tr>
<tr><td>% zastoupení</td><td>100</td><td></td><td>87,50</td><td>35,26</td><td>46,69</td><td>1,49</td><td>2,00</td><td>1,06</td><td>0%</td></tr>
<tr><td>AOV83</td><td>1261,6</td><td>VTE</td><td>7,73</td><td>3,20</td><td>4,12</td><td>0,13</td><td>0,18</td><td>0,09</td><td>0,00</td></tr>
</table>
Podle názoru podatele nelze považovat trvalé zničení téměř 7,5 hektarů cenné půdy (tento odhad může být navíc podhodnocen) za něco, co není třeba řešit. Takové zdůvodnění záborů je bizarní a nedostačuje požadavkům v § 4 odst. 3 zákona č. 334/1992 Sb., o ochraně ZPF, kde se mj. uvádí, že zemědělskou půdu I. a II. třídy ochrany lze v územně plánovací dokumentaci určit k jinému než zemědělskému účelu nebo odejmout pouze v případech, kdy jiný veřejný zájem výrazně převažuje nad veřejným zájmem ochrany zemědělského půdního fondu.
Podatel se ze Změny č. 2 ani územního opatření AOV83 a jejich odůvodnění nedozvěděl, jak bylo doloženo, že výrazně převažuje veřejný zájem na realizaci VTE nad zájmem na ochraně cenných částí ZPF. Nezjistil ani to, jak zábor ZPF přispěje k tomu, aby byly zmírněny dopady změny klimatu nebo aby byla zvýšena energetická soběstačnosti ČR (a v jakém rozsahu se tak stane). Podatel také neví, proč není možné VTE realizovat jinde, kde by k záborům cenných půd nedošlo. Na uvedené otázky by měla Změna č. 2 odpovědět velmi přesně nebo akcelerační oblast nevymezovat a ponechat vše na územní plány a povolovací řízení, kde budou moct být zábory skutečně podrobně posouzeny a vyhodnoceny.

<u>11. Další připomínky podatele:</u>

Důvody:

1) hyzdění krajiny
2) znehodnocení nemovitostí
3) dopad na životní prostředí</td><td></td></tr>
<tr><td>9001.</td><td>Blažek Pavel</td><td>MMR-46286-2026-81</td><td>99czzf</td><td>AOV82</td><td><u>I. Úvod</u></td><td>Akceptováno částečně.</td></tr>
</table>

Poř. č.	Připomínkové místo	Číslo jednací	Článek	AO	Připomínka	Vyhodnocení
					Tímto podávám připomínku k návrhu vymezeni akcelerační oblasti pro větrné elektrárny AOV99. Na základě níže uvedených důvodů nesouhlasím s návrhem změny č. 2 ÚRP ČR, Vyhodnocení vlivů návrhu Změny č. 2 ÚRP na udržitelný rozvoj území (SEA) a návrhům jednotlivých územních opatření pro akcelerační oblasti (AO) vymezeným v návrhu Změny č. 2 ÚRP. Veškeré níže uvedené připomínky se vztahují současně ke všem výše uvedeným projednávaným částem veřejné vyhlášky. **Vymezení území dotčeného připomínkami**: obec Sovínky, katastrální území Sovínky. Kraj Středočeský. Územní opatřeni k AOV 82. Připomínku podávám: - jako osoba žijící v dotčeném území - jako vlastník nemovitosti v dotčeném území - jako osoba, která může být dotčena dopady návrhu (např. z hlediska krajiny, životního prostředí či kvality života Jedná se o území s významnými krajinnými, přírodními a obytnými hodnotami, které nejsou návrhem dostatečně respektovány. Dopad návrhu na mou osobu spočívá v tom, že tato AOV může ohrozit zdroje pitné vody a výrazně změnit krajinný ráz oblasti. S návrhem týkajícím se Územního opatření k AOV82 nesouhlasím a požaduji jeho vyřazení neb zásadní přepracování, neboť vykazuje závažné nedostatky z hlediska zákonnosti, ochrany životního prostředí i dopadů na obyvatele v dané oblasti. **<u>II. Zákonnost a nesoulad s právními předpisy ČR</u>** **1) Rozpor se zákonem č. 500/2004 Sb., správní řád** § 3 – nebyl zjištěn stav bez důvodných pochybností § 68 – nedostatečné odůvodnění Návrh je nepřezkoumatelný, protože neobsahuje konkrétní podklady pro dané území. **2) Rozpor se zákonem č. 100/2001 Sb. (EIA/SEA), chybí posouzení:** kumulativních vlivů variantního řešení konkrétních dopadů na území Dokumentace SEA je neúplná a věcně nedostatečná. **3) Rozpor se zákonem č. 114/1992 Sb. (ochrana přírody a krajiny)** ohrožení krajinného rázu (§ 12) narušení ekologické stability zásah do biotopů a migračních tras **4) Rozpor se stavebním zákonem** § 18 a § 19 – ochrana hodnot území požadavek na udržitelný rozvoj Návrh představuje industrializaci volné krajiny bez dostatečného odůvodnění. **<u>III. Nesoulad s právem Evropské unie</u>** **1) Směrnice o ptácích (2009/147/ES) a o stanovištích (92/43/EHS)** nelze vyloučit negativní vliv na chráněné druhy	Akcelerační oblast AOV82 Boreč byla zmenšena. Vymezení akceleračních oblastí proběhlo na základě biologického posouzení konkrétních území podle § 11 odst. 3 resp. 4 ZOZE, jehož výsledky spolu s výsledky vyhodnocení vlivů na životní prostředí (SEA, Příloha č. 5 k odůvodnění Z2 ÚRP) byly zapracovány do návrhu Změny č. 2 ÚRP. Návrh Z2 ÚRP a jeho odůvodnění, návrh souvisejících územních opatření a jejich odůvodnění, i vyhodnocení vlivů na udržitelný rozvoj území (VVURÚ) obsahují náležitosti v souladu s příslušnými právními předpisy, včetně správního řádu, stavebního zákona, zákona č. 249/2025 Sb. (ZOZE), zákona č. 114/1992 Sb. (ZOPK), směrnice o ochraně volně žijících ptáků a směrnice o stanovištích. Ustanovení § 4 odst. 3 ZOZE a čl. 15c směrnice RED III sice upřednostňují brownfieldy a degradované plochy, avšak nevylučují vymezení akcelerační oblasti na jiných pozemcích. Vymezení výhradně na degradovaných plochách nebylo s ohledem na prostorové nároky technologie větrných elektráren proveditelné. Návrh Z2 ÚRP byl projednán s obcemi a veřejností v rámci veřejného projednání. Procesy územního plánování, které byly při pořizování Z2 ÚRP respektovány, jsou dlouhodobě nastaveny stavebním zákonem tak, aby byly v souladu s legislativou EU, včetně Aarhuské úmluvy atd. Do návrhu Změny č. 2 ÚRP byly zapracovány výsledky vyhodnocení vlivů na životní prostředí (SEA, Příloha č. 5 k odůvodnění Z2 ÚRP). Oblasti, u nichž autorizované osoby identifikovaly významné negativní nebo kumulativní vlivy, byly ze Z2 ÚRP vyloučeny (odůvodnění Z2 ÚRP, odst. 32). Zpracování VVURÚ odpovídá obsahem i strukturou požadavkům obsaženým v příloze č. 4 stavebního zákona, včetně posouzení kumulativních a synergických vlivů, vlivů na zdraví a hodnocení nulové varianty (platné znění ÚRP) vůči variantě navrhované (Změna č. 2 ÚRP). Zadání Z2 ÚRP schválené Vládou ČR nepožadovalo jiná variantní řešení. Posouzení vlivů na lokality NATURA 2000 je součástí VVURÚ. Pro všechny akcelerační oblasti jsou současně pořizována územní opatření, která obsahují opatření stanovená na základě biologických posouzení. Tato opatření dále zmírňují negativní vlivy, které nebylo možné vyloučit vymezením akcelerační oblasti. Podmínky v územních opatřeních zahrnují ochranu prvků lokálního ÚSES a všech biokoridorů, ochranu biotopů, ZPF a PUPFL, dále povinnost biologického dozoru, monitoring mortality ptáků a netopýrů, detekční systémy a další podmínky specifické vzhledem ke konkrétní akcelerační oblasti. Při vymezení akceleračních oblastí nelze předjímat konkrétní technické parametry či přesné umístění záměrů OZE. Obavy z negativních vlivů hluku a stroboskopického efektu řeší podmínky

Poř. č.	Připomínkové místo	Číslo jednací	Článek	AO	Připomínka	Vyhodnocení
					chybí dostatečné biologické podklady Rozpor s požadavkem vyloučení významného vlivu. **2) Směrnice EIA (2011/92/EU)** nedostatečné zapojení veřejnosti nedostatečné vyhodnocení vlivů **3) Směrnice RED III (2023/2413)** nebyla doložena priorita využití: zastavěných ploch brownfieldů technicky narušených území Vymezení ve volné krajině je v rozporu s principem minimalizace dopadů. **4) Princip předběžné opatrnosti (čl. 191 SFEU)** Politika Unie v oblasti životního prostředí přispívá k sledování následujících cílů: zachování, ochrana a zlepšování kvality životního prostředí, ochrana lidského zdraví, uvážlivé a racionální využívání přírodních zdrojů, **5) Evropská úmluva o krajině (European Landscape Convention), ETS No. 176** nedostatečná ochrana krajiny jako základní složky životního prostředí ignorování charakteru území nedostatečné zapojení veřejnosti do rozhodování o zásazích do krajiny **6) Aarhuská úmluva (Convention on Access to Information, Public Participation in Decision-making and Access to Justice in Environmental Matters), 1998** omezení práva veřejnosti na informace omezení účasti veřejnosti na rozhodovacích procesech (pouze formální zapojení) omezení práva veřejnosti na přístup k právní ochraně v záležitostech životního prostředí **<u>IV. Nedostatky SEA a podkladů</u>** absence terénních biologických průzkumů práce pouze s mapovými podklady (nedostatečné) chybí reálná data o výskytu druhů variantní řešení posouzení vlivu na zdraví Bez těchto podkladů nelze učinit kvalifikovaný závěr. Ministerstvo dopravy ve svém vyjádření č. j. MD-22459/2026-940/3 potvrdilo, že v České republice dosud neexistuje samostatná metodika pro posuzování vlivu větrných elektráren na bezpečnost silničního provozu. Tuto oblast označilo za metodickou mezeru a současně připustilo existenci odborně diskutovaných vizuálních a percepčních vlivů (např. vizuální distrakce, stínové efekty, noční překážkové osvětlení). Ministerstvo dopravy rovněž připustilo existenci identifikovatelných bezpečnostních rizik, jako je odlet ledu, havárie či odlet částí stavby. Tyto skutečnosti potvrzují, že podklady návrhu nejsou úplné a neumožňují kvalifikované posouzení bezpečnostních dopadů na dopravu. **<u>V. Narušení krajiny a životního prostředí</u>** Navržené řešení povede k:	stanovené ve všech územních opatřeních pro akcelerační oblasti pro VTE, které ukládají zpracování hlukové studie, studie působení stroboskopického efektu, včetně minimalizace shadow flicker efektu, a také omezují světelné zatížení. V případě, že by záměr nesplňoval zákonné hygienické limity (nařízení vlády č. 272/2011 Sb., o ochraně zdraví před nepříznivými účinky hluku a vibrací) a další požadavky vyplývající z příslušných právních předpisů (např. požární bezpečnost) a současně podmínky v územním opatření, nemůže být povolen. Vymezení akcelerační oblasti v ÚRP nezakládá možnost vyvlastnění ani právo na výstavbu VTE a nevylučuje jiné využití území. Nebylo prokázáno, že by instalace VTE měla významný negativní vliv na cenu nemovitostí či provádění investic. Lokální dopady na cenu nemovitostí konkrétních záměrů nelze posuzovat na koncepční úrovni při vymezování akceleračních oblastí v ÚRP.

Poř. č.	Připomínkové místo	Číslo jednací	Článek	AO	Připomínka	Vyhodnocení
					zásadní změně krajinného rázu narušení horizontů a dálkových pohledů vzniku bariér v krajině narušení ekologické konektivity znehodnocení zemědělské půdy zničení migračních tras živočichů Výška staveb (180 m a vyšší) znamená nadregionální dopad. **VI. Dopady na obyvatele** Návrh nedostatečně řeší negativní vliv na: hluk a nízkofrekvenční hluk stroboskopický efekt světelné zatížení kvalitu bydlení hodnotu nemovitostí Tyto vlivy nejsou řádně vyhodnoceny. **VII. Kumulativní a systémové dopady** Není řešeno: souběžné působení více projektů celkové zatížení území únosnost krajiny Hrozí nevratná degradace území. **VIII. Absence variantního řešení** Není doloženo, že byly posuzovány jiné lokality a méně konfliktní varianty, jedná se o porušení základního principu plánování. Nebyla rovněž posouzena tzv. nulová varianta (varianta 0), tedy stav území před realizací záměru, což znemožňuje objektivní hodnocení dopadů **IX. Vyloučení EIA a nedostatečné posouzení vlivů** Navržené vymezení akceleračních oblastí má zásadní dopad i z hlediska následného povolování záměrů, neboť v těchto oblastech dochází k omezení, resp. vyloučení standardního posuzování vlivů na životní prostředí (EIA). O to vyšší nároky musí být kladeny na kvalitu, úplnost a konkrétnost podkladů a vyhodnocení vlivů na životní prostředí již na úrovni tohoto návrhu, neboť územní opatření dle ZOZE nemůže plnohodnotně nahradit individuální posouzení konkrétních záměrů. Předložený návrh však tyto požadavky nenaplňuje, zejména postrádá dostatečné vyhodnocení konkrétních lokálních dopadů, kumulativních vlivů více záměrů v území a jejich dopadů na krajinný ráz, obytné prostředí a veřejné zdraví. Ministerstvo vnitra – generální ředitelství HZS ČR ve svém oficiálním vyjádření ze dne 6. 2. 2026 potvrdilo, že v České republice dosud neexistuje komplexní právní ani metodická úprava požární bezpečnosti větrných elektráren. Současně uvedlo, že nejsou stanoveny konkrétní minimální odstupové vzdálenosti těchto staveb od lesních porostů či obytné zástavby z hlediska požárního rizika a že zásah jednotek požární ochrany je v případě požáru větrné elektrárny převážně pouze defenzivní. Tato skutečnost dokládá, že stát dosud nemá komplexně řešenou požární bezpečnost těchto staveb, přestože jsou navrhovány ve stále větším rozsahu, často v blízkosti lesních porostů, chráněných území, zemědělské krajiny či obytné zástavby.	

Poř. č.	Připomínkové místo	Číslo jednací	Článek	AO	Připomínka	Vyhodnocení
					Za situace, kdy neexistuje metodika požární bezpečnosti větrných elektráren ani stanovené odstupové vzdálenosti těchto staveb od lesních porostů či obytné zástavby, nelze učinit závěr o přijatelnosti rizik, a tedy ani o způsobilosti území pro vymezení akcelerační oblasti. **X. Hlavní požadavek** Navrhuji: 1) Vyřazení výše uvedené akcelerační oblasti z návrhu nebo 2) Zároveň (pro případ, že nebude tomuto požadavku vyhověno) požaduji, aby návrh změny č. 2 ÚRP ČR nebyl v této části schválen a byl vrácen k zásadnímu přepracování, a to zejména po doplnění: - posouzení vlivu na lokality Natura 2000 dle Čl. 6 odst. 3 směrnice 92/43/EHS - dostatečný biologický průzkumu odpovídající metodikám MŽP v různých ročních obdobích - hodnocení vlivu zejména na populace netopýrů - posouzení kumulativních vlivů v širším území - hodnocení dopadů na krajinný ráz - hodnocení dopadů na využití nemovitostí vlastníků v dosahu navrhovaných 500 m od obytné zástavby a 30 m od vinných sklepů, přímý dopad vymezení AO na výkon vlastnických práv těchto vlastníků, včetně uvedení metodiky, podle které se určuje vzdálenost od zastavěného území - zdůvodnění nevyužití brownfieldů a narušených území uvedených v Národní databázi brownfieldů - metodických podkladů pro posouzení vlivu větrných elektráren na bezpečnost silničního provozu, včetně vyhodnocení vizuálních a percepčních vlivů a identifikovaných bezpečnostních rizik - podkladů týkajících se požární bezpečnosti větrných elektráren, zejména včetně metodiky požárního posouzení, stanovení minimálních odstupových vzdáleností od lesních porostů, obytné zástavby, dopravní infrastruktury a dalších citlivých území, a vyhodnocení zásahových možnosti jednotek požární ochrany Do doby doplnění těchto podkladů nelze území považovat za způsobilé pro vymezení akcelerační oblasti. Podané připomínky jsou blanketní, podatel si vymezuje právo připomínky doplnit ve lhůtě 15 dnů ode dne veřejného projednání. **XI. Závěr** Návrh v předložené podobě není dostatečně odůvodněný, není podložen odbornými daty, je v rozporu s právními předpisy ČR i EU a může mít závažné dopady na krajinu, životní prostředí i obyvatele, proto požaduji především vyřazení Územního opatření k AOV82 z návrhu Změny č. 2 Územního rozvojového plánu ČR. Pro případ, že tomuto požadavku nebude vyhověno, požaduji zásadní přepracování Návrhu Změny č. 2 ÚRP ČR tak, aby byl v souladu s právními předpisy a byly řádně vyhodnoceny jeho dopady. Žádám, aby tato připomínka byla řádně vypořádána v souladu se zákonem a aby bylo uvedeno konkrétní odůvodnění přijatého řešení.	
9002.	Sochůrková Karolína	MMR-46288-2026-81	99czzg	AOV83	**Text připomínky** Podatel nesouhlasí s vymezením akcelerační oblasti AOV83 a žádá, aby tato akcelerační oblast nebyla ve Změně č. 2 Územního rozvojového plánu vymezena a aby nebylo vydáno územní opatření AOV83. **Odůvodnění uplatněné připomínky** **1. Direktivní vymezení AOV** Podatel se domnívá, že není nezbytné (a neplyne to ani ze směrnice EU RED III), aby akcelerační oblasti pro VTE (dále jen „AOV") byly vymezeny direktivně na celostátní úrovni. Je naprosto dostačující, když by	**Akceptováno částečně.** Akcelerační oblast AOV83 Chorušice byla zmenšena. Akcelerační oblasti byly vymezeny na celostátní úrovni v Z2 ÚRP na základě Zadání Z2 ÚRP schváleného Vládou ČR.

Poř. č.	Připomínkové místo	Číslo jednací	Článek	AO	Připomínka	Vyhodnocení
					Změna č. 2 Územního rozvojového plánu (dále jen „Změna č. 2") dala obcím povinnost, aby prověřily možnosti vymezení AOV v územních plánech. Na základě tohoto pokynu by samosprávy znalé místních poměrů po dohodě s občany vymezily vhodné lokality pro VTE. Díky tomu by byly zohledněny s potřebnou pečlivostí a v nutné podrobnosti zásahy do veřejných zájmů, které není možné na úrovni Změny č. 2 zhodnotit, neboť to její velké měřítko neumožňuje. **2. Diskriminační vymezení AOV** Ve Změně č. 2 ÚRP není dostatečně vysvětleno, proč je třeba vymezit akcelerační oblasti právě tak, jak to činí Změna č. 2, jinými slovy není pochopitelné, proč právě počet AOV, se kterým Změna č. 2 počítá, povede ke splnění klimatických a energetických cílů a proč vymezení jiné oblasti již není zapotřebí nebo proč by klimatické a energetické cíle nemohly být plněny i bez AOV83, když není ke splnění těchto cílů (které ani nejsou ve Změně č. 2 specifikovány) zapotřebí ani o jednu AOV více. Lokalita, kde je AOV83 přitom není nijak výjimečná z hlediska potenciálu pro VTE (nebo alespoň není ve Změně č. 2 přesvědčivě popsáno, proč se AOV83 svým větrným potenciálem tak výrazně odlišuje od dalších oblastí, kde AOV vymezeny nebyly). Lze tedy předpokládat, že existují i jiné shodné oblasti, kde však z nejasných důvodů AOV nebyly vymezeny. To považuje podatel za diskriminační. Diskriminovány jsou i samosprávy, na jejichž území jsou AOV vymezeny. Vymezení AOV totiž představuje jakousi stavební uzávěru, kdy obec nemůže v dotčeném území měnit územní plán podle svých potřeb, ale musí respektovat vymezenou AOV. Vedle toho pak nebudou investoři VTE motivováni, aby s obcí uzavřeli férovou plánovací smlouvu a poskytli obci a jejím občanům dostatečné kompenzace za negativní dopady provozu VTE. Záměry VTE povolované v AOV totiž budou protežovány a jejich výstavba výrazně usnadněna. Tato diskriminace přímo ovlivňuje i občany samospráv. **3. Nedostatečné posouzení vlivů** Vymezení AOV s největší pravděpodobností povede k tomu, že záměry VTE v nich umisťované budou upřednostňovány a nedojde už nikdy k řádnému posouzení jejich negativních dopadů na životní prostředí, na zdraví a životy lidí. Proto by mělo být vyhodnocení vlivů Změny č. 2 a územního opatření pro AOV83 extrémně podrobné a kvalitní, prakticky na úrovni EIA. Překážkou pro takové podrobné posouzení je ale fakt, že je měřítko Územního rozvojového plánu příliš velké a neumožňuje skutečně posoudit dopady vymezení AOV (jiné by to bylo na úrovni územního plánu, resp. v procesu EIA se znalostí konkrétního záměru). Vzhledem k tomu, že na vymezení akceleračních oblastí naváže zrychlené a zjednodušené povolovací řízení před Dopravním a energetickým stavebním úřadem (DESÚ), v rámci kterého bude úřad prakticky pouze ověřovat, zda jsou záměry v souladu s vágními a nicneříkajícími podmínkami územního opatření AOV83. V souladu s těmito obecnými podmínkami ale budou téměř jakékoliv záměry, což znamená, že vlivy VTE realizovaných v AOV83 nebudou nikdy reálně posouzeny. Podatel se domnívá, že je nezbytné, aby všechny vlivy VTE byly skutečně a podrobně posouzeny. Vágní posouzení Změny č. 2 nebo územního opatření AOV83 je naprosto nedostatečné. Podatel se domnívá, že vadné posouzení dopadů VTE může mít nejen přímý vliv na jeho zdraví včetně psychické pohody, ale také to může ovlivnit socioekonomický rozvoj obce, ve které žije. Podatel ještě připomíná, že nedošlo ke kumulativnímu zhodnocení vlivů v důsledku vymezení tří AOV v těsné blízkosti (AOV82, AOV83 a AOV84). **4. Zanedbatelné pozitivní vlivy vymezení AO** V odůvodnění Změny č. 2 ani územního opatření není možné dohledat vyčíslení přínosu AOV83 pro snížení energetické závislosti anebo snížení produkce CO_2. Ve vyhodnocení vlivů územního opatření AOV83 se ale uvádí k pozitivním vlivům (přínosům) vymezení AOV a realizace VTE: *„Zanedbatelný až mírně pozitivní vliv k ochraně klimatu uplatnění AO se uplatní v globálním měřítku, tedy i z hlediska přeshraničního působení."* V dokumentaci Změny č. 2 a územního opatření je tedy přiznáno, že přínosy VTE realizovaných v AOV83 budou zanedbatelné, byť chybí konkrétní čísla. V takové situaci není pochopitelné, jak mohl zájem na vymezení AOV83 převážit nad ostatními konkrétně specifikovanými	Vymezení akceleračních oblastí proběhlo na základě biologického posouzení konkrétních území podle § 11 odst. 3 resp. 4 ZOZE, jehož výsledky spolu s výsledky vyhodnocení vlivů na životní prostředí (SEA, Příloha č. 5 k odůvodnění Z2 ÚRP) byly zapracovány do návrhu Změny č. 2 ÚRP. Oblasti, u nichž autorizované osoby identifikovaly významné negativní nebo kumulativní vlivy, byly ze Z2 ÚRP vyloučeny (odůvodnění Z2 ÚRP, odst. 32). Zpracování VVURÚ odpovídá obsahem i strukturou požadavkům obsaženým v příloze č. 4 stavebního zákona, včetně posouzení kumulativních a synergických vlivů. Ve VVURÚ (včetně SEA) byly posuzovány akcelerační oblastí, nikoliv konkrétní záměry, a podrobnost odpovídá měřítku ÚRP a územních opatření. Vymezení akcelerační oblasti v ÚRP nezakládá právo na výstavbu VTE ani nevylučuje jiné využití území. Při vymezení akceleračních oblastí nelze předjímat konkrétní technické parametry či přesné umístění záměrů OZE. Obavy z negativních vlivů hluku a stroboskopického efektu řeší podmínky stanovené ve všech územních opatřeních pro akcelerační oblasti pro VTE, které ukládají zpracování hlukové studie, studie působení stroboskopického efektu, včetně minimalizace shadow flicker efektu. V případě, že by záměr nesplňoval zákonné hygienické limity (nařízení vlády č. 272/2011 Sb., o ochraně zdraví před nepříznivými účinky hluku a vibrací) a současně podmínky v územním opatření, nemůže být povolen. Jedním z podkladů pro zpracování Z2 ÚRP byl dokument Akcelerační oblasti, předvýběr ploch k výstavbě VTE, Screening území ČR z hlediska ochrany krajinného rázu (Roman Bukáček, Simona Vondráčková, 2025). Při vymezování akceleračních oblastí byl krajinný ráz dále prověřován, a to s ohledem na hodnoty území. Vlivy na krajinný ráz pak byly dále vyhodnoceny v rámci VVURÚ, a to jak z hlediska navrhovaného souboru akceleračních oblastí jako celku, tak pro jednotlivá území v kartách akceleračních oblastí, které obsahují i mapy viditelnosti (Příloha SEA). Podmínky v územních opatřeních pak dále omezují barevné řešení doprovodných staveb a rozsah trvalých terénních úprav. Samotný způsob vymezení akceleračních oblastí na základě podkladů (biologická posouzení, mapy citlivosti ptáků vůči výstavbě VTE zpracované ČSO, území významná pro netopýry dle podkladů ČESON, biotopy zvláště chráněných druhů velkých savců a další) a nařízení vlády č. 507/2025 Sb. minimalizuje vliv na složky životního prostředí. Pro všechny akcelerační oblasti jsou současně pořizována územní opatření, která obsahují opatření stanovená na základě biologických posouzení. Tato opatření dále zmírňují negativní vlivy, které nebylo možné vyloučit

Poř. č.	Připomínkové místo	Číslo jednací	Článek	AO	Připomínka	Vyhodnocení
					veřejnými zájmy, které naopak výstavba VTE ovlivní výrazně (byť to nekvalitně zpracované vyhodnocení Změny č. 2 a územního opatření nepřiznává). Dále se ve vyhodnocení územního opatření AOV83 uvádí: *„Vlivy na ovzduší v době výstavby zanedbatelné (prašnost při přesunu zemin, emise ze spalování PHM, sekundární prašnost), v době provozu mírně pozitivní z důvodu náhrady spalovacích zdrojů při výrobě el. energie."* Vzhledem k tomu, že se ve vyhodnocení uvádí, že vliv AOV83 na ochranu klimatu bude zanedbatelný, bude logicky zanedbatelný rozsah, ve kterém VTE realizované v AOV83 nahradí spalovací zdroje. Změna č. 2 ani územní opatření tento závěr nevyvrací, neobsahují totiž vyčíslení toho, v jak velkém rozsahu VTE realizované v AOV83 nahradí spalovací zdroje a jaký přesně vliv bude mít tato náhrada na cíle sledované Změnou č. 2, tedy snížení energetické závislosti ČR a snížení produkce CO_2. Je také třeba řádně vyhodnotit, proč těchto cílů nelze dosáhnout jinými způsoby (zvýšení počtu bloků JEDU, popř. JETE, rozvoj vodíkové infrastruktury v souladu s Vodíkovou strategií ČR, větší důraz na rozvoj FVE). Proto ani blíže nespecifikovaná náhrada spalovacích zdrojů není důvod, proč by měl zájem na vymezení AOV83 převážit nad jinými zájmy v území. **5. Výška VTE a rozloha AO** Ve Změně č. 2 ani v územním opatření pro AOV83 není vysvětleno, proč byla zvolena právě tato rozloha AO a proč má AOV právě tyto konkrétní hranice a proč právě toto vymezení AOV povede ke splnění cílů Změny č. 2. Jinými slovy není vysvětleno, proč nemůže být AO vymezena jiným způsobem tak, aby kupř. byly VTE umisťovány v dostatečné vzdálenosti od zastavěného území a zastavitelných ploch podle územních plánů (min 1,5 km) a není porovnáno, zda by toto jiné vymezení AOV třeba také nevedlo ke splnění cílů Změny č. 2. Podatel se domnívá, že to ale vzhledem k nespecifičnosti cílů Změny č. 2 není ani možné, proto by také vůbec neměla být AOV83 vymezena. **6. Hluková zátěž, vibrace a stroboskopický efekt** Podatel zásadně nesouhlasí s tím, že Změna č. 2 ani příslušné územní opatření vůbec neřeší negativní dopady hluku. Hluk totiž Změna č. 2 chápe jako normální integrální součást VTE, bez které to prostě nejde a je třeba se s tím smířit. Tento přístup nejlépe demonstruje přirovnání hluku z VTE k v podstatě příjemnému „šumění lesa", které mohou zaregistrovat jen neurotické osoby. Podatel se proto domnívá, že hlukové vlivy nebyly zhodnoceny a ve skutečnosti to ani není možné bez znalosti konkrétního projektu. Podatel zdůrazňuje, že nepovažuje za dostatečné, aby byla hluková zátěž řešena až v hlukové studii zpracované investorem. Takový přístup není schopný zajistit reálnou ochranu lidského zdraví. Podatel dále nesouhlasí s tím, že vůbec nedošlo k posouzení vlivů infrazvuku, nízkofrekvenčního hluku a vibrací, ačkoliv odborné studie upozorňují na rizika spojená s těmito doprovodnými jevy provozu VTE. Podatel se domnívá, že nebyl ani řádně zhodnocen vliv vibrací na nemovitosti. Stejně tak nebyl řádně posouzen z hlediska vlivů tzv. stroboskopický efekt, kdy se posouzení zejména nezaměřilo na obtěžující dopady stroboskopického efektu. **7. Vlivy na krajinný ráz** Větrné elektrárny mají zásadní vlivy na krajinný ráz. Ve Vyhodnocení vlivů územního opatření AOV83 se uvádí: *„Z analýzy viditelnosti vyplývá, že hodnocené území se vyznačuje vysokou koncentrací kulturně-historických hodnot a zároveň velmi citlivým vztahem ke krajině Kokořínska a k ikonické dominantě Bezdězu. V bezprostředním okolí se uplatňuje kostel Nanebevzetí Panny Marie, kostel sv. Jakuba Většího, fara, kaple Nejsvětější Trojice, zámek a historická venkovská zástavba. Ve vzdálenosti do 2 km navazují kostel sv. Martina, radnice, sokolovna a další objekty utvářející obraz sídla. V širším území do 5 km a 15 km se pak prosazuje mimořádně bohatý soubor památek, včetně hradu Kokořín, hradu Houska, hradišť, kostelů, tvrzí, zámků a historických areálů. Rozhodující hodnotou je zde ochrana vnitřní scenérie Kokořínska a nerušených výhledů na Bezděz. Současně je třeba zachovat obraz Mšena a jeho historického jádra v krajině, včetně vazeb na příjezdové komunikace, turistické trasy a další frekventovaná místa, odkud se uplatňují ikonické pohledy na město i na širší krajinný rámec. Bezděz zde nepůsobí jen jako vzdálená dominanta, ale jako jeden z hlavních určujících prvků krajinné identity celého prostoru."*	vymezením akcelerační oblasti. Podmínky v územních opatřeních zahrnují ochranu prvků lokálního ÚSES a všech biokoridorů, ochranu biotopů, ZPF a PUPFL, dále povinnost biologického dozoru, monitoring mortality ptáků a netopýrů, detekční systémy a další podmínky specifické vzhledem ke konkrétní akcelerační oblasti.

Poř. č.	Připomínkové místo	Číslo jednací	Článek	AO	Připomínka	Vyhodnocení
					Jak je možné, že všechny tyto vlivy jsou hodnoceny jako zanedbatelné, když přitom VTE budou představovat novou dominantu, která jednoznačně výrazně ovlivní krajinu, to není ve Změně č. 2 ani v územním opatření vysvětleno. Vliv VTE na krajinný ráz bude mít ještě další dopady – již napořád bude hodnota krajinného rázu snížena, takže bude možné do území umisťovat i další záměry, které by jinak kvůli ochraně krajinného rázu nebyly přípustné. **8. Další negativní vlivy AOV83**	
9003.	Vostradovský Václav	MMR-46289-2026-81	99cx	AOV44	**Věc: Připomínka k návrhu Změny č. 2 Územního rozvojového plánu ČR k vymezení akcelerační oblasti AOV44 Litochovice** **PŘIPOMÍNKY K VYHODNOCENÍ VLIVŮ NÁVRHU ZMĚNY Č. 2 ÚZEMNÍHO ROZVOJOVÉHO PLÁNU NA UDRŽITELNÝ ROZVOJ ÚZEMÍ** **PŘIPOMÍNKY K NÁVRHŮM JEDNOTLIVÝCH ÚZEMNÍCH OPATŘENÍ K AKCELERAČNÍM OBLASTEM VYMEZENÝM V NÁVRHU ZMĚNY Č. 2 ÚZEMNÍHO ROZVOJOVÉHO PLÁNU** Podávám tímto připomínku k návrhu Změny č. 2 Územního rozvojového plánu ČR, konkrétně k vymezení akcelerační oblasti AOV44 Litochovice. S navrženým vymezením zásadně nesouhlasím, neboť je v rozporu s požadavky na ochranu životního prostředí, krajiny a veřejného zdraví a vykazuje závažné nedostatky v odůvodnění i v procesu jeho přípravy. Na základě níže uvedených důvodů a zjištěných nedostatků podávám tuto připomínku. **I. Zásadní procesní a metodické nedostatky** 1. Nedostatečné odůvodnění a nepřezkoumatelnost Klíčové parametry návrhu (počet věží, jejich rozmístění a instalovaný výkon) jsou stanoveny pouze na základě expertního odhadu bez konkrétních projektových podkladů. Takový postup znemožňuje reálné posouzení dopadů a činí návrh nepřezkoumatelným. 2. Absence variantního řešení Návrh neobsahuje vyhodnocení variant ani odůvodnění výběru dané lokality z hlediska minimalizace dopadů na životní prostředí. Není posouzeno umístění v méně konfliktních lokalitách, využití brownfieldů a alternativní řešení. To je v rozporu s principy územního plánování i judikaturou správních soudů. 3. Porušení principu předběžné opatrnosti Návrh připouští existenci významných střetů (chráněné druhy, migrační koridory), které nejsou eliminovány, ale pouze zmírňovány následnými podmínkami. Takový postup je v rozporu s principem předběžné opatrnosti. **II. Nedostatky v oblasti ochrany přírody a krajiny** 1. Zvláště chráněné druhy V území byl prokázán nebo nelze vyloučit výskyt řady zvláště chráněných druhů ptáků, netopýrů a dalších živočichů (např. čáp bílý, motáci, orel mořský, výr velký). Navržená opatření jako je monitoring, vypínání turbín, odpuzovače, nepředstavují prevenci, ale pouze zmírnění dopadů. 2. Migrační koridory a fragmentace krajiny Území zasahuje do migračního koridoru velkých savců (vlk, rys, los). Deklarované zachování prostupnosti neodpovídá realitě, neboť dochází k bariérovému efektu a k fragmentaci území.	**Akceptováno částečně.** Akcelerační oblast AOV44 Litochovice byla zmenšena. Akcelerační oblasti byly vymezeny na celostátní úrovni v Z2 ÚRP na základě Zadání Z2 ÚRP schváleného Vládou ČR. Vymezení akceleračních oblastí proběhlo na základě biologického posouzení konkrétních území podle § 11 odst. 3 resp. 4 ZOZE, jehož výsledky spolu s výsledky vyhodnocení vlivů na životní prostředí (SEA, Příloha č. 5 k odůvodnění Z2 ÚRP) byly zapracovány do návrhu Změny č. 2 ÚRP. Oblasti, u nichž autorizované osoby identifikovaly významné negativní nebo kumulativní vlivy, byly ze Z2 ÚRP vyloučeny (odůvodnění Z2 ÚRP, odst. 32). Zpracování VVURÚ odpovídá obsahem i strukturou požadavkům přílohy č. 4 stavebního zákona, včetně vyhodnocení vlivů na lokality soustavy Natura 2000 a posouzení kumulativních a synergických vlivů. Jde o hodnocení na úrovni koncepce, nikoli na úrovni konkrétních záměrů a tomu odpovídá i míra podrobnosti použitých podkladů. Při vymezování akceleračních oblastí byly zohledněny vlivy na krajinný ráz, které byly dále posuzovány v rámci VVURÚ, a to jak z hlediska navrhovaného souboru akceleračních oblastí jako celku, tak pro jednotlivé oblasti v kartách akceleračních oblastí (Příloha SEA). S ohledem na průběžné výsledky hodnocení vlivů na krajinný ráz byly některé akcelerační oblasti plošně redukovány a také docházelo ke snížení maximální možné výšky VTE v akceleračních oblastech z původní hodnoty 250 m na hodnotu nižší (nejčastěji 200 nebo 185 m). V souvisejících územních opatření jsou stanoveny podmínky, které zajišťují ochranu protierozních opatření, funkčních melioračních zařízení, vodních toků a ploch a rovněž omezující možné terénní úpravy. Vzhledem k charakteru a rozsahu potenciálních záměrů se při naplnění podmínek nepředpokládá realizace v takovém rozsahu, který by mohl významně ovlivnit vodní režim v rámci akceleračních oblastí. Narušení systému podzemních vod se s ohledem na mělké založení převažující většiny VTE (do cca 5 m) a malou plochu narušení podloží (cca 20x20m) rovněž nepředpokládá. V souladu s požadavky vodního zákona se v rámci procesu povolování záměru bude vyjadřovat vodoprávní úřad.

Poř. č.	Připomínkové místo	Číslo jednací	Článek	AO	Připomínka	Vyhodnocení
					3. ÚSES Návrh připouští zásahy do biokoridorů, což je v rozporu s jejich funkcí a může vést k narušení ekologické stability území. 4. Netopýři, hmyz a potravní řetězce Ochrana je řešena až následným monitoringem, nikoli prevencí, což neodpovídá principům ochrany přírody. Střet s regionálními a lokálními biokoridory. V dotčeném území jsou vymezeny prvky ÚSES, a to regionální biokoridory (RBK) RBK70 Velká Kakada – Vrchy u Kuřiman, RBK81 Vrchy u Kuřiman – Manina, RBK86 Helfenburk – Vrchy u Kuřiman (RBK81), RBK89 Niva pod Volyní – Betaň, RBK95 Betaň – Manina, a regionální biocentra (RBC) RBC43 Betaň, RBC42 Manina a RBC74 Helfenburk. Tyto biokoridory a biocentra zajišťují biologickou ochranu stávajících stanovišť biotu v území, krajinotvornou ochranu celkového krajinného prostředí a zároveň ochranu stávající zeleně. Umístění větrných elektráren v těchto trasách vytvoří nepropustnou bariéru, což vede k izolaci biotopů a postupné degradaci místní biodiverzity. Akcelerační zóny mají být dle zákona 249/2025 Sb. (ZOZE) vymezeny tak, aby neměly významný dopad na životní prostředí. Průnik zóny s funkčními biokoridory a biocentry tento princip přímo porušuje. Ochrana ptactva: V případě větrných elektráren stávající biokoridory slouží jako hlavní tahy pro chráněné druhy ptáků, u kterých hrozí přímé riziko kolizí s rotory turbín. Samostatná výstavba přináší devastaci krajiny v důsledku dopravy tisíců tun materiálu po nevyhovujících komunikacích a tím pádem i stavby nutných příjezdových cest, kácení porostů kvůli napojení k elektrárnám a zhutnění půd kvůli nutnosti dopravit materiály na místo určení. Jedná se o tisíce tun a stovky automobilů a jeřábů. **III. Krajinný ráz a vizuální dopady** Hodnocení krajinného rázu je v návrhu nedostatečné a redukované převážně na technické parametry (výška, barevnost, povrchové úpravy), nikoli na skutečný dopad na charakter území jako celku. Navrhované větrné elektrárny o výšce až cca 250 m představují výrazně dominantní technické prvky, které zásadním způsobem mění měřítko, strukturu i vnímání krajiny. V důsledku jejich realizace dojde: - k narušení harmonického měřítka krajiny a jejího vizuálního uspořádání - ke vzniku dominantních vertikálních prvků viditelných na velké vzdálenosti - ke ztrátě typického charakteru zemědělsky využívané a kulturní krajiny - k negativnímu ovlivnění pohledově exponovaných lokalit a sídel v okolí Současně není dostatečně vyhodnocen kumulativní vizuální efekt více větrných elektráren v území ani jejich interakce s dalšími stávajícími či plánovanými záměry. Hodnocení rovněž opomíjí vliv nočního osvětlení a světelných signalizačních prvků, které mohou významně narušit krajinný ráz zejména v nočních podmínkách. Krajinný ráz přitom představuje zákonem chráněnou hodnotu území a jeho ochrana nemůže být nahrazena pouze dílčími technickými opatřeními. Navržené řešení vede k faktické industrializaci krajiny, která je v rozporu s principy její ochrany a udržitelného rozvoje. Navržená lokalita se nachází v oblasti s mimořádně vysokou estetickou a harmonickou hodnotou podhorské krajiny Šumavského podhůří. Návrh Změny č. 2 ÚRP dále opomíjí bezprostřední dopady na nemovité kulturní památky v dotčených obcích (např. osada Dobrš u Čepřovic, poutní místo Dobrá Voda	Pro všechny akcelerační oblasti jsou současně pořizována územní opatření. Podmínky v územních opatřeních zahrnují ochranu prvků lokálního ÚSES a všech biokoridorů, ochranu biotopů, ZPF a PUPFL, dále povinnost biologického dozoru, monitoring mortality ptáků a netopýrů, detekční systémy a další podmínky specifické vzhledem ke konkrétní akcelerační oblasti. Při vymezení akceleračních oblastí nelze předjímat konkrétní technické parametry či přesné umístění záměrů OZE, proto všechna územní opatření pro akcelerační oblasti pro VTE obsahují podmínky, které ukládají zpracování hlukové studie, studie působení stroboskopického efektu, včetně minimalizace shadow flicker efektu. V případě, že by záměr nesplňoval zákonné hygienické limity a současně podmínky v územním opatření, nemůže být povolen. Návrh Změny č. 2 ÚRP byl připraven v souladu s platnou legislativou ČR a EU, včetně správního řádu, stavebního zákona, zákona č. 249/2025 Sb. (ZOZE) zákona č. 114/1992 Sb. (ZOPK), směrnice RED III, směrnice o ochraně volně žijících ptáků a směrnice o stanovištích. Vymezení akceleračních oblastí a podmínky v územních opatřeních jsou stanoveny na základě zákona a v jeho mezích. Dopad na veřejné zájmy byl posouzen VVURÚ.

Poř. č.	Připomínkové místo	Číslo jednací	Článek	AO	Připomínka	Vyhodnocení
					u Milejovic s křížovou cestou, historické jádro Hoštic a vizuální osy k zřícenině hradu Helfenburk). Instalace technologických celků by nenávratně poškodila krajinný ráz a biopotenciál daného území. **IV. Vodní režim a klimatické dopady** Návrh nedostatečně posuzuje dopady na vodní režim a mikroklimatické podmínky v území. Realizace větrných elektráren a související infrastruktury (zpevněné plochy, přístupové komunikace, základy staveb) vede k: - omezení přirozené infiltrace srážkové vody do půdy - změně odtokových poměrů v území - narušení retenční schopnosti krajiny - zvýšení rizika lokálního vysychání půdy a krajiny Stanovené minimální odstupy od vodních toků (např. 8 m) nereflektují skutečný rozsah možných hydrologických dopadů. Současně není vyhodnocen vliv na mikroklima krajiny, zejména ve vztahu k zadržování vody, proudění vzduchu a celkové stabilitě krajinného prostředí. Zhutnění i samotná výstavba VTE může zasáhnout prameny, spodní vody, porušit prostupnost půd a jednotlivých vrstev půdního profilu. V kontextu probíhající klimatické změny je přitom ochrana vodního režimu a schopnosti krajiny zadržovat vodu zásadním veřejným zájmem. V mnoha obcích dotčených návrhem navíc není vybudován veřejný vodovod a obyvatelé jsou závislí na individuálních zdrojích vody, zejména na studních. Mám proto vážné obavy, že realizace větrných elektráren a s ní spojené hlubinné zásahy do podloží, stavební práce, zhutněni půdy a změny hydrogeologických poměrů mohou negativně ovlivnit spodní vody, prameny i vydatnost studni v okolí. Tyto zdroje přitom neslouží pouze jako zdroj pitné vody, ale zajišťují i běžný chod domácností, hygienu, vytápěni, provoz technologií a další základní životní potřeby. Jakékoli negativní ovlivněni spodních vod, pramenů nebo přirozeného vsakování vody do krajiny tak může přímo ohrozit zásobováni obyvatel vodou a významně zasáhnout do základních životních podmínek v dotčeném území. Současně upozorňuji, že v případě narušení nebo ztráty spodních vod není možné tuto situaci jednoduše ani okamžitě řešit. V dotčeném území často neexistuje alternativní zdroj vody ani možnost rychlého napojení na veřejný vodovod. Obnovení spodních vod může být dlouhodobé nebo i nevratné a případné náhradní řešení by pro vlastníky znamenalo vysoké finanční náklady a zásadní zásah do kvality života. **V. Zemědělský půdní fond** Návrh nedostatečně hodnotí dopady na zemědělský půdní fond, a to jak z hlediska kvality půdy, tak její dlouhodobé využitelnosti. Záměr může vést k: - záboru kvalitní zemědělské půdy - zhutnění půdního profilu v důsledku výstavby a provozu - zvýšení erozní ohroženosti - fragmentaci zemědělských pozemků a zhoršení jejich obhospodařovatelnosti Zvláště závažné je, že výstavba větrných elektráren se v praxi často umísťuje na půdy s vysokou bonitou, tedy na zemědělský půdní fond I. a II. třídy ochrany, které patří mezi nejcennější půdy v České republice. Tyto půdy jsou přitom zákonem chráněny a jejich zábor by měl být pouze výjimečný a řádně odůvodněný, což v tomto případě není splněno. Současně návrh vychází z nepodložených předpokladů o stavu melioračních systémů a nehodnotí jejich skutečnou funkčnost ani dopady případného narušení. Ochrana kvalitní zemědělské půdy představuje zásadní veřejný zájem, který není v návrhu dostatečně respektován.	

Poř. č.	Připomínkové místo	Číslo jednací	Článek	AO	Připomínka	Vyhodnocení
					VI. Bezpečnost a odpovědnost - není řešeno riziko havárií (požár, pád části konstrukce, únik provozních kapalin) - nejsou vyhodnoceny sekundární dopady (např. šíření požáru do okolí, kontaminace půdy a vody) - není jasně stanoveno, kdo nese odpovědnost za případnou újmu na zdraví a majetku obyvatel - není zajištěna dostatečná ochrana obyvatel v případě mimořádných událostí **VII. Rozpor s právními předpisy ČR a EU** 1. Rozpor s právními předpisy ČR Návrh není v souladu zejména se: 1. zákonem č. 114/1992 Sb., o ochraně přírody a krajiny, neboť připouští zásahy do území s výskytem zvláště chráněných druhů a prvků ÚSES bez jejich dostatečné ochrany 2. zákonem č. 100/2001 Sb., o posuzování vlivů na životní prostředí, neboť neobsahuje dostatečné vyhodnocení všech vlivů, zejména kumulativních a synergických 3. zákonem č. 334/1992 Sb., o ochraně zemědělského půdního fondu, neboť nedostatečně chrání půdy vysoké bonity 4. stavebním zákonem (zákon č. 283/2021 Sb.), neboť návrh nerespektuje cíle územního plánování, zejména ochranu hodnot území a vyvážený rozvoj Realizací větrných elektráren dále dochází ve vztahu k samosprávám, k účastníkům daných správních řízení včetně obcí a měst a objektivně vůči všem přímo i nepřímo dotčeným občanům naší země, k porušení těchto ustanovení: 1. Ústavního zákona č. 1/1993 Sb., tj. Ústavy České republiky, v těchto částech a) Porušení čl. 7: Stát dbá o šetrné využívání přírodních zdrojů a ochranu přírodního bohatství b) Porušení čl. 8: Zaručuje se samospráva územních samosprávných celků Porušení čl. 101, odst. 1: Obec je samostatně spravována zastupitelem 2. Ústavního zákona č. 2/1993 Sb. ve znění ústavního zákona č. 162/1998 Sb. a ústavního zákona č. 295/2021 Sb., Listina základních práv a svobod a) Porušení čl. 4, odst. 3: Zákonná omezení základních práv a svobod musí platit stejně pro všechny případy, které splňují stanovené podmínky. Porušení čl. 4, odst. 4: Při používání ustanovení o mezích základních práv a svobod musí být šetřeno jejich podstaty a smyslu. Taková omezení nesmějí být zneužívána k jiným účelům, než pro které byla stanovena. b) Porušení čl. 6, odst. 1: Každý má právo na život. Porušení čl. 11, odst. 1: Každý má právo vlastnit majetek. Vlastnické právo všech poplatníků má stejný zákonný obsah a ochranu. Porušení čl. 11, odst. 3: Vlastnictví zavazuje. Nesmí být zneužito na újmu práv druhých anebo v rozporu se zákonem chráněnými obecnými zájmy. Jeho výkon nesmí poškozovat lidské zdraví, přírodu a životní prostředí nad míru stanovenou zákonem. c) Porušení čl. 12, odst. 1, věta první: Obydlí je nedotknutelné. 2. Rozpor s právem Evropské unie – směrnice RED III	

Poř. č.	Připomínkové místo	Číslo jednací	Článek	AO	Připomínka	Vyhodnocení
					Směrnice Evropského parlamentu a Rady (EU) 2023/2413 (tzv. RED III) stanoví podmínky pro urychlení rozvoje obnovitelných zdrojů energie, avšak současně vyžaduje: - aby akcelerační oblasti byly vymezovány v územích s nižšími environmentálními konflikty - aby byly vyloučeny významné dopady na životní prostředí a biodiverzitu - aby byl respektován princip předcházení škodám (do no significant harm) V předloženém návrhu však: - dochází k vymezení oblasti i přes prokazatelné střety s ochranou přírody (chráněné druhy, migrační koridory) - nejsou vyloučeny významné dopady, ale pouze částečně zmírňovány - nejsou dostatečně vyhodnoceny kumulativní vlivy Z těchto důvodů návrh nesplňuje podmínky stanovené směrnicí RED III pro vymezování akceleračních oblastí. 3. Princip předběžné opatrnosti Postup, kdy jsou známé střety s ochranou přírody řešeny až následnými podmínkami, je v rozporu s principem předběžné opatrnosti, který je zakotven v právu EU i v českém právním řádu. Z výše uvedených důvodů je návrh v rozporu s právními předpisy a nemůže být v této podobě schválen. **VIII. Závěr a požadavek** Z předloženého návrhu i jeho odůvodnění vyplývá, že dotčené území vykazuje významné střety s ochranou přírody, krajiny, vodního režimu i kvality života obyvatel. Tyto střety nejsou odstraněny, ale pouze částečně zmírňovány navrženými podmínkami, jejichž účinnost není dostatečně prokázána. Návrh současně nevychází z dostatečně konkrétních podkladů, neobsahuje vyhodnocení variant řešení a postrádá posouzení kumulativních dopadů. V kombinaci s nedostatečným řešením bezpečnostních rizik a nejasným vymezením odpovědnosti za případné škody tak představuje nepřiměřený zásah do území. Takto koncipovaný návrh je v rozporu s principem předběžné opatrnosti i se základními cíli územního plánování, proto požaduji vyloučení akcelerační oblasti AOV44 Litochovice z návrhu Změny č. 2 Územního rozvojového plánu ČR.	
9004.	Líbal Vlastimil	MMR-46290-2026-81	99czzg	AOV83	**Text připomínky** Podatel nesouhlasí s vymezením akcelerační oblasti AOV83 a žádá, aby tato akcelerační oblast nebyla ve Změně č. 2 Územního rozvojového plánu vymezena a aby nebylo vydáno územní opatřeni AOV83. **Odůvodněni uplatněné připomínky** **1. Direktivní vymezení AOV** Podatel se domnívá, že není nezbytné (a neplyne to ani ze směrnice EU RED III), aby akcelerační oblasti pro VTE (dále jen „AOV“) byly vymezeny direktivně na celostátní úrovni. Je naprosto dostačující, když by Změna č. 2 Územního rozvojového plánu (dále jen „Změna č. 2“) dala obcím povinnost, aby prověřily možnosti vymezení AOV v územních plánech. Na základě tohoto pokynu by samosprávy znalé místních poměrů po dohodě s občany vymezily vhodné lokality pro VTE. Díky tomu by byly zohledněny s potřebnou pečlivostí a v nutné podrobnosti zásahy do veřejných zájmů, které není možné na úrovni Změny č. 2 zhodnotit, neboť to její velké měřítko neumožňuje. **2. Diskriminační vymezení AOV**	**Akceptováno částečně.** Akcelerační oblast AOV83 Chorušice byla zmenšena. Akcelerační oblasti byly vymezeny na celostátní úrovni v Z2 ÚRP na základě Zadání Z2 ÚRP schváleného Vládou ČR. Vymezení akceleračních oblastí proběhlo na základě biologického posouzení konkrétních území podle § 11 odst. 3 resp. 4 ZOZE, jehož výsledky spolu s výsledky vyhodnocení vlivů na životní prostředí (SEA, Příloha č. 5 k odůvodnění Z2 ÚRP) byly zapracovány do návrhu Změny č. 2 ÚRP. Oblasti, u nichž autorizované osoby identifikovaly významné negativní nebo kumulativní vlivy, byly ze Z2 ÚRP vyloučeny (odůvodnění Z2 ÚRP, odst. 32). Zpracování VVURÚ odpovídá obsahem i

Poř. č.	Připomínkové místo	Číslo jednací	Článek	AO	Připomínka	Vyhodnocení
					Ve Změně č. 2 ÚRP není dostatečně vysvětleno, proč je třeba vymezit akcelerační oblasti právě tak, jak to činí Změna č. 2, jinými slovy není pochopitelné, proč právě počet AOV, se kterým Změna č. 2 počítá, povede ke splnění klimatických a energetických cílů a proč vymezení jiné oblasti již není zapotřebí nebo proč by klimatické a energetické cíle nemohly být plněny i bez AOV83, když není ke splnění těchto cílů (které ani nejsou ve Změně č. 2 specifikovány) zapotřebí ani o jednu AOV více. Lokalita, kde je AOV83 přitom není nijak výjimečná z hlediska potenciálu pro VTE (nebo alespoň není ve Změně č. 2 přesvědčivě popsáno, proč se AOV83 svým větrným potenciálem tak výrazně odlišuje od dalších oblastí, kde AOV vymezeny nebyly). Lze tedy předpokládat, že existují i jiné shodné oblasti, kde však z nejasných důvodů AOV nebyly vymezeny. To považuje podatel za diskriminační. Diskriminovány jsou i samosprávy, na jejichž území jsou AOV vymezeny. Vymezení AOV totiž představuje jakousi stavební uzávěru, kdy obec nemůže v dotčeném území měnit územní plán podle svých potřeb, ale musí respektovat vymezenou AOV. Vedle toho pak nebudou investoři VTE motivováni, aby s obcí uzavřeli férovou plánovací smlouvu a poskytli obci a jejím občanům dostatečné kompenzace za negativní dopady provozu VTE. Záměry VTE povolované v AOV totiž budou protežovány a jejich výstavba výrazně usnadněna. Tato diskriminace přímo ovlivňuje i občany samospráv. **<u>3. Nedostatečné posouzení vlivů</u>** Vymezení AOV s největší pravděpodobností povede k tomu, že záměry VTE v nich umisťované budou upřednostňovány a nedojde už nikdy k řádnému posouzení jejich negativních dopadů na životní prostředí, na zdraví a životy lidí. Proto by mělo být vyhodnocení vlivů Změny č. 2 a územního opatření pro AOV83 extrémně podrobné a kvalitní, prakticky na úrovni EIA. Překážkou pro takové podrobné posouzení je ale fakt, že je měřítko Územního rozvojového plánu příliš velké a neumožňuje skutečně posoudit dopady vymezení AOV (jiné by to bylo na úrovni územního plánu, resp. v procesu EIA se znalostí konkrétního záměru). Vzhledem k tomu, že na vymezení akceleračních oblastí naváže zrychlené a zjednodušené povolovací řízení před Dopravním a energetickým stavebním úřadem (DESÚ), v rámci kterého bude úřad prakticky pouze ověřovat, zda jsou záměry v souladu s vágními a nicneříkajícími podmínkami územního opatření AOV83. V souladu s těmito obecnými podmínkami ale budou téměř jakékoliv záměry, což znamená, že vlivy VTE realizovaných v AOV83 nebudou nikdy reálně posouzeny. Podatel se domnívá, že je nezbytné, aby všechny vlivy VTE byly skutečně a podrobně posouzeny. Vágní posouzení Změny č. 2 nebo územního opatření AOV83 je naprosto nedostatečné. Podatel se domnívá, že vadné posouzení dopadů VTE může mít nejen přímý vliv na jeho zdraví včetně psychické pohody, ale také to může ovlivnit socioekonomický rozvoj obce, ve které žije. Podatel ještě připomíná, že nedošlo ke kumulativnímu zhodnocení vlivů v důsledku vymezení tří AOV v těsné blízkosti (AOV82, AOV83 a AOV84). **<u>4. Zanedbatelné pozitivní vlivy vymezení AO</u>** V odůvodnění Změny č. 2 ani územního opatření není možné dohledat vyčíslení přínosu AOV82 pro snížení energetické závislosti anebo snížení produkce CO2. Ve vyhodnocení vlivů územního opatření AOV82 se ale uvádí k pozitivním vlivům (přínosům) vymezení AOV a realizace VTE: „*Zanedbatelný až mírně pozitivní vliv k ochraně klimatu uplatnění AO se uplatní v globálním měřítku, tedy i z hlediska přeshraničního působení*.“ V dokumentaci Změny č. 2 a územního opatření je tedy přiznáno, že přínosy VTE realizovaných v AOV83 budou zanedbatelné, byť chybí konkrétní čísla. V takové situaci není pochopitelné, jak mohl zájem na vymezení AOV83 převážit nad ostatními konkrétně specifikovanými veřejnými zájmy, které naopak výstavba VTE ovlivní výrazně (byť to nekvalitně zpracované vyhodnocení Změny č. 2 a územního opatření nepřiznává). Dále se ve vyhodnocení územního opatření AOV83 uvádí: „*Vlivy na ovzduší v době výstavby zanedbatelné (prašnost při přesunu zemin, emise ze spalování PHM, sekundární prašnost), v době provozu mírně pozitivní z důvodu náhrady spalovacích zdrojů při výrobě el. energie*.“ Vzhledem k tomu, že se ve vyhodnocení uvádí, že vliv AOV83 na ochranu klimatu bude zanedbatelný, bude logicky	strukturou požadavkům obsaženým v příloze č. 4 stavebního zákona, včetně posouzení kumulativních a synergických vlivů. Ve VVURÚ (včetně SEA) byly posuzovány akcelerační oblastí, nikoliv konkrétní záměry, a podrobnost odpovídá měřítku ÚRP a územních opatření. Vymezení akcelerační oblasti v ÚRP nezakládá právo na výstavbu VTE ani nevylučuje jiné využití území. Při vymezení akceleračních oblastí nelze předjímat konkrétní technické parametry či přesné umístění záměrů OZE. Obavy z negativních vlivů hluku a stroboskopického efektu řeší podmínky stanovené ve všech územních opatřeních pro akcelerační oblasti pro VTE, které ukládají zpracování hlukové studie, studie působení stroboskopického efektu, včetně minimalizace shadow flicker efektu. V případě, že by záměr nesplňoval zákonné hygienické limity (nařízení vlády č. 272/2011 Sb., o ochraně zdraví před nepříznivými účinky hluku a vibrací) a současně podmínky v územním opatření, nemůže být povolen. Jedním z podkladů pro zpracování Z2 ÚRP byl dokument Akcelerační oblasti, předvýběr ploch k výstavbě VTE, Screening území ČR z hlediska ochrany krajinného rázu (Roman Bukáček, Simona Vondráčková, 2025). Při vymezování akceleračních oblastí byl krajinný ráz dále prověřován, a to s ohledem na hodnoty území. Vlivy na krajinný ráz pak byly dále vyhodnoceny v rámci VVURÚ, a to jak z hlediska navrhovaného souboru akceleračních oblastí jako celku, tak pro jednotlivá území v kartách akceleračních oblastí, které obsahují i mapy viditelnosti (Příloha SEA). Podmínky v územních opatřeních pak dále omezují barevné řešení doprovodných staveb a rozsah trvalých terénních úprav. Samotný způsob vymezení akceleračních oblastí na základě podkladů (biologická posouzení, mapy citlivosti ptáků vůči výstavbě VTE zpracované ČSO, území významná pro netopýry dle podkladů ČESON, biotopy zvláště chráněných druhů velkých savců a další) a nařízení vlády č. 507/2025 Sb. minimalizuje vliv na složky životního prostředí. Pro všechny akcelerační oblasti jsou současně pořizována územní opatření, která obsahují opatření stanovená na základě biologických posouzení. Tato opatření dále zmírňují negativní vlivy, které nebylo možné vyloučit vymezením akcelerační oblasti. Podmínky v územních opatřeních zahrnují ochranu prvků lokálního ÚSES a všech biokoridorů, ochranu biotopů, ZPF a PUPFL, dále povinnost biologického dozoru, monitoring mortality ptáků a netopýrů, detekční systémy a další podmínky specifické vzhledem ke konkrétní akcelerační oblasti.

Poř. č.	Připomínkové místo	Číslo jednací	Článek	AO	Připomínka	Vyhodnocení
					zanedbatelný rozsah, ve kterém VTE realizované v AOV83 nahradí spalovací zdroje. Změna č. 2 ani územní opatření tento závěr nevyvrací, neobsahují totiž vyčíslení toho, v jak velkém rozsahu VTE realizované v AOV83 nahradí spalovací zdroje a jaký přesně vliv bude mít tato náhrada na cíle sledované Změnou č. 2, tedy snížení energetické závislosti ČR a snížení produkce CO_2. Je také třeba řádně vyhodnotit, proč těchto cílů nelze dosáhnout jinými způsoby (zvýšení počtu bloků JEDU, popř. JETE, rozvoj vodíkové infrastruktury v souladu s Vodíkovou strategií ČR, větší důraz na rozvoj FVE). Proto ani blíže nespecifikovaná náhrada spalovacích zdrojů není důvod, proč by měl zájem na vymezení AOV83 převážit nad jinými zájmy v území. **5. Výška VTE a rozloha AO** Ve Změně č. 2 ani v územním opatření pro AOV83 není vysvětleno, proč byla zvolena právě tato rozloha AO a proč má AOV právě tyto konkrétní hranice a proč právě toto vymezení AOV povede ke splnění cílů Změny č. 2. Jinými slovy není vysvětleno, proč nemůže být AO vymezena jiným způsobem tak, aby kupř. byly VTE umisťovány v dostatečné vzdálenosti od zastavěného území a zastavitelných ploch podle územních plánů (min 1,5 km) a není porovnáno, zda by toto jiné vymezení AOV třeba také nevedlo ke splnění cílů Změny č. 2. Podatel se domnívá, že to ale vzhledem k nespecifičnosti cílů Změny č. 2 není ani možné, proto by také vůbec neměla být AOV83 vymezena. **6. Hluková zátěž, vibrace a stroboskopický efekt** Podatel zásadně nesouhlasí s tím, že Změna č. 2 ani příslušné územní opatření vůbec neřeší negativní dopady hluku. Hluk totiž Změna č. 2 chápe jako normální integrální součást VTE, bez které to prostě nejde a je třeba se s tím smířit. Tento přístup nejlépe demonstruje přirovnání hluku z VTE k v podstatě příjemnému „šumění lesa“, které mohou zaregistrovat jen neurotické osoby. Podatel se proto domnívá, že hlukové vlivy nebyly zhodnoceny a ve skutečnosti to ani není možné bez znalosti konkrétního projektu. Podatel zdůrazňuje, že nepovažuje za dostatečné, aby byla hluková zátěž řešena až v hlukové studii zpracované investorem. Takový přístup není schopný zajistit reálnou ochranu lidského zdraví. Podatel dále nesouhlasí s tím, že vůbec nedošlo k posouzení vlivů infrazvuku, nízkofrekvenčního hluku a vibrací, ačkoliv odborné studie upozorňují na rizika spojená s těmito doprovodnými jevy provozu VTE. Podatel se domnívá, že nebyl ani řádně zhodnocen vliv vibrací na nemovitosti. Stejně tak nebyl řádně posouzen z hlediska vlivů tzv. stroboskopický efekt, kdy se posouzení zejména nezaměřilo na obtěžující dopady stroboskopického efektu. **7. Vlivy na krajinný ráz** Větrné elektrárny mají zásadní vlivy na krajinný ráz. Ve Vyhodnocení vlivů územního opatření AOV83 se uvádí: “*Z analýzy viditelnosti vyplývá, že hodnocené území se vyznačuje vysokou koncentrací kulturně-historických hodnot a zároveň velmi citlivým vztahem ke krajině Kokořínska a k ikonické dominantě Bezdězu. V bezprostředním okolí se uplatňuje kostel Nanebevzetí Panny Marie, kostel sv. Jakuba Většího, fara, kaple Nejsvětější Trojice, zámek a historická venkovská zástavba. Ve vzdálenosti do 2 km navazují kostel sv. Martina, radnice, sokolovna a další objekty utvářející obraz sídla. V širším území do 5 km a 15 km se pak prosazuje mimořádně bohatý soubor památek, včetně hradu Kokořín, hradu Houska, hradišť, kostelů, tvrzí, zámků a historických areálů. Rozhodující hodnotou je zde ochrana vnitřní scenérie Kokořínska a nerušených výhledů na Bezděz. Současně je třeba zachovat obraz Mšena a jeho historického jádra v krajině, včetně vazeb na příjezdové komunikace, turistické trasy a další frekventovaná místa, odkud se uplatňují ikonické pohledy na město i na širší krajinný rámec. Bezděz zde nepůsobí jen jako vzdálená dominanta, ale jako jeden z hlavních určujících prvků krajinné identity celého prostoru.*” Jak je možné, že všechny tyto vlivy jsou hodnoceny jako zanedbatelné, když přitom VTE budou představovat novou dominantu, která jednoznačně výrazně ovlivní krajinu, to není ve Změně č. 2 ani v územním opatření vysvětleno.	V souvisejících územních opatření jsou stanoveny podmínky, které zajišťují ochranu protierozních opatření, funkčních melioračních zařízení, vodních toků a ploch a rovněž omezující možné terénní úpravy. Vzhledem k charakteru a rozsahu potenciálních záměrů se při naplnění podmínek nepředpokládá realizace zpevněných ploch v takovém rozsahu, který by mohl významně ovlivnit vodní režim v rámci akceleračních oblastí. V souladu s požadavky vodního zákona se v rámci procesu povolování záměru bude vyjadřovat vodoprávní úřad. Významné ovlivnění mikroklimatu se u akceleračních oblastí pro VTE ani FVE nepředpokládá. Ochrana ZPF je řešena v souvisejících územních opatřeních. Podmínkami je zajištěno, že nebudou vznikat neobhospodařovatelné zbytkové zemědělské pozemky ani pozemky bez přístupu k veřejně přístupné pozemní komunikaci. Dále je v nich požadavek na upřednostní nižších tříd ochrany ZPF při realizaci záměrů OZE a je stanovena maximální plocha dlouhodobého nebo trvalého odnětí ZPF pro záměry OZE v celé akcelerační oblasti. Souhlas s odnětím ze ZPF bude vydán v navazujícím řízení dle stavebního zákona.

Poř. č.	Připomínkové místo	Číslo jednací	Článek	AO	Připomínka	Vyhodnocení
					Vliv VTE na krajinný ráz bude mít ještě další dopady – již napořád bude hodnota krajinného rázu snížena, takže bude možné do území umisťovat i další záměry, které by jinak kvůli ochraně krajinného rázu nebyly přípustné. **8. Vlivy na zvířata** VTE velmi silně ovlivňují jak ptáky a letouny, tak savce a hmyz, dokonce i obojživelníky aj. Vyhodnocení územního opatření AOV83 však všechny tyto vlivy zlehčuje. Vyhodnocení proto nelze považovat za dostatečné. V území, kde má být AOV vymezena se nachází řada ptáků i letounů. Jejich úmrtí ale Změna č. 2 chápe jako integrální a v podstatě běžnou součást provozu VTE, se kterou je třeba se smířit a příliš ji neřešit. Ve vztahu k ptákům územní opatření neobsahuje žádná reálná a funkční kompenzační opatření. V podstatě jen počítá s tím, že pro ochranu ptáků bude použito „vhodné technické řešení". Tím se zřejmě myslí odpuzovače, ale není vůbec vysvětleno, v jaké míře tyto odpuzovače zamezí střetům ptáků s lopatkami VTE. Jiným opatřením má být zařízení, které zastaví roztočený rotor, ale ani zde není blíže popsáno, jak přesně bude zajištěno, aby tento mechanismus byl skutečně funkční. Jde-li o letouny, pak je opatřením k jejich ochraně monitoring provádění provozovatelem VTE. Takové opatření není vůbec schopno netopýry ochránit, ačkoliv právě netopýři jsou extrémně ohroženi VTE. Pro savce představují VTE především vizuální bariéru v území, čímž omezují jich migraci, a vedle toho je nepříznivě ovlivňují hlukové dopady provozu VTE a vibrace. Kromě toho VTE mohou poškodit i jejich biotopy, neboť ovlivňují lokální klima a tím i ekosystémy. Odůvodnění Změny č. 2 ani územního opatření nevysvětluje, proč dostala AOV83 přednost před ochranou zvířat. **9. Vlivy na vodní poměry a lokální klima** Ve vyhodnocení vlivů Změně č. 2 ani územního opatření AOV83 není popsáno, jak byly hodnoceny vlivy VTE na spodní vody a celkově na vodní poměry a na jejich možné změny v důsledku výstavby a provozu VTE. V době, kdy se celá ČR potýká s extrémními suchy a vody je stále méně, je třeba tuto otázku brát velmi vážně a rozhodně nelze pouze stroze konstatovat, že VTE mají přednost, „protože mají prostě přednost". Je totiž faktem, že VTE, zejména ty extrémně vysoké, mají železobetonové základy, které jsou schopny vodní poměry v krajině narušit. Pro VTE se také buduje infrastruktura, která také může narušit tok podzemní vody anebo snížit množství vody proudící do blízkých vodních toků nebo vodních zdrojů. Výstavba VTE také odstraňuje ochranné vrstvy půdy a podloží, čímž činí podzemní vodu pod nimi zranitelnější vůči znečištění z úniků nebo rozlitých látek z vozidel nebo zařízení použitých k jejich výstavbě a vůči únikům a látkám z turbín a související infrastruktury během provozu. Je také známo, že VTE velmi výrazně ovlivňují klima ve svém okolí (negativně). Jedná se především o dopady na teplotu zemského povrchu, fyzikálně-chemické vlastnosti půdy, rychlost větru, vlhkost a srážky. Větrné elektrárny na pevnině mají významný oteplovací vliv na teplotu zemského povrchu v noci. V důsledku zhoršování fyzikálně-chemických vlastností půdy dochází k vysušování lokalit nacházejících se u VTE. Půdní vlhkost navíc ovlivňuje rovnováhu ekosystému, což ohrožuje ekologickou stabilitu krajiny a některé druhy zvířat. Z vyhodnocení územního opatření AOV83 ani Změny č. 2 jako celku ani z jejich odůvodnění není vůbec zřejmé, jak bylo s těmito fakty naloženo. **10. Vlivy na zemědělský půdní fond** Ve vyhodnocení územního opatření se uvádí: „Přítomnost ZPF převažuje v I. a II. třídě ochrany, nepatrné zábory také v III. až V. třídě ochrany. S ohledem na velmi nízký rozsah záborů ve vyšší třídě ochrany dále neřešeno. V případě VTE a doprovodných staveb (rozvoden, úložišť el. energie, komunikací apod.) v AO je zábor pro zajištění bezpečnosti hodnocení považován za trvalý. Uplatnění AO nebude mít vliv	

<table>
<tr><th>Poř. č.</th><th>Připomínkové místo</th><th>Číslo jednací</th><th>Článek</th><th>AO</th><th>Připomínka</th><th>Vyhodnocení</th></tr>
<tr><td></td><td></td><td></td><td></td><td></td><td>na ekologické funkce půdy. Zábor půdy je s ohledem na relativně malou výměru a na rozlohu zemědělské půdy v AO a jejím okolí považován za mírně negativní vliv."

Rozsah záborů je přitom následující:

<table>
<tr><th rowspan="2">Označení plochy / koridoru</th><th rowspan="2">Rozloha plochy / koridoru (ha)</th><th rowspan="2">Navržené využití</th><th rowspan="2">Odhad záboru (ha)</th><th colspan="5">Odhad záboru podle tříd ochrany (ha)</th><th rowspan="2">Odhad výměry záboru, na které bude provedena rekultivace na zemědělskou půdu (ha)</th></tr>
<tr><th>I.</th><th>II.</th><th>III.</th><th>IV.</th><th>V.</th></tr>
<tr><td>% zastoupení</td><td>100</td><td></td><td>87,50</td><td>35,26</td><td>46,69</td><td>1,49</td><td>2,00</td><td>1,06</td><td>0%</td></tr>
<tr><td>AOV83</td><td>1261,6</td><td>VTE</td><td>7,73</td><td>3,20</td><td>4,12</td><td>0,13</td><td>0,18</td><td>0,09</td><td>0,00</td></tr>
</table>
Podle názoru podatele nelze považovat trvalé zničení téměř 7,5 hektarů cenné půdy (tento odhad může být navíc podhodnocen) za něco, co není třeba řešit. Takové zdůvodnění záborů je bizarní a nedostačuje požadavkům v § 4 odst. 3 zákona č. 334/1992 Sb., o ochraně ZPF, kde se mj. uvádí, že zemědělskou půdu I. a II. třídy ochrany lze v územně plánovací dokumentaci určit k jinému než zemědělskému účelu nebo odejmout pouze v případech, kdy jiný veřejný zájem výrazně převažuje nad veřejným zájmem ochrany zemědělského půdního fondu.
Podatel se ze Změny č. 2 ani územního opatření AOV83 a jejich odůvodnění nedozvěděl, jak bylo doloženo, že výrazně převažuje veřejný zájem na realizaci VTE nad zájmem na ochraně cenných částí ZPF. Nezjistil ani to, jak zábor ZPF přispěje k tomu, aby byly zmírněny dopady změny klimatu nebo aby byla zvýšena energetická soběstačnosti ČR (a v jakém rozsahu se tak stane). Podatel také neví, proč není možné VTE realizovat jinde, kde by k záborům cenných půd nedošlo. Na uvedené otázky by měla Změna č. 2 odpovědět velmi přesně nebo akcelerační oblast nevymezovat a ponechat vše na územní plány a povolovací řízení, kde budou moct být zábory skutečně podrobně posouzeny a vyhodnoceny.

<u>11. Další připomínky podatele:</u>

Důvody:

1) hyzdění krajiny
2) znehodnocení nemovitostí
3) dopad na životní prostředí</td><td></td></tr>
<tr><td>9005.</td><td>Kotlabová Anna</td><td>MMR-46291-2026-81</td><td>99czzh</td><td>AOV84</td><td><u>Text připomínky</u>

Podatel nesouhlasí s vymezením akcelerační oblasti AOV84 a žádá, aby tato akcelerační oblast nebyla ve Změně č. 2 Územního rozvojového plánu vymezena a aby nebylo vydáno územní opatření AOV84.

<u>Odůvodnění uplatněné připomínky</u>

1. Direktivní vymezení AOV

Podatel namítá, že není nezbytné (a neplyne to ani ze směrnice EU RED III), aby akcelerační oblasti pro VTE (dále jen “AOV") byly vymezeny direktivně na celostátní úrovni. je naprosto dostačující, když by Změna č. 2 Územního rozvojového plánu (dále jen “Změna č. 2") dala obcím povinnost, aby prověřily možnosti vymezení AOV v územních plánech. Na základě tohoto pokynu by samosprávy znalé místních poměrů po dohodě s občany vymezily vhodné lokality pro VTE. Díky tomu by byly zohledněny s</td><td>Akceptováno.

Akcelerační oblast AOV84 Doubravice byla vypuštěna.</td></tr>
</table>

Poř. č.	Připomínkové místo	Číslo jednací	Článek	AO	Připomínka	Vyhodnocení
					potřebnou pečlivostí a v nutné podrobnosti zásahy do veřejných zájmů, které není možné na úrovni Změny č. 2 zhodnotit, neboť to její velké měřítko neumožňuje. **2. Diskriminační vymezení AOV** Ve Změně č. 2 ÚRP není dostatečně vysvětleno, proč je třeba vymezit akcelerační oblasti právě tak, jak to činí Změna č. 2, jinými slovy není pochopitelné, proč právě počet AOV, se kterým Změna č. 2 počítá, povede ke splnění klimatických a energetických cílů a proč vymezení jiné oblasti již není zapotřebí nebo proč by klimatické a energetické cíle nemohly být plněny i bez AOV84, když není ke splnění těchto cílů (které ani nejsou ve Změně č. 2 specifikovány) zapotřebí ani o jednu AOV více. Lokalita, kde je AOV84 přitom není nijak výjimečná z hlediska potenciálu pro VTE (nebo alespoň není ve Změně č. 2 přesvědčivě popsáno, proč se AOV84 svým větrným potenciálem tak výrazně odlišuje od dalších oblastí, kde AOV vymezeny nebyly). Lze tedy předpokládat, že existují i jiné shodné oblasti, kde však z nejasných důvodů AOV nebyly vymezeny. To považuje podatel za diskriminační. Diskriminovány jsou i samosprávy, na jejichž území jsou AOV vymezeny. Vymezení AOV totiž představuje jakousi stavební uzávěru, kdy obec nemůže v dotčeném území měnit územní plán podle svých potřeb, ale musí respektovat vymezenou AOV. Vedle toho pak nebudou investoři VTE motivováni, aby s obci uzavřeli férovou plánovací smlouvu a poskytli obci a jejím občanům dostatečné kompenzace za negativní dopady provozu VTE. Záměry VTE povolované v AOV totiž budou protežovány a jejich výstavba výrazně usnadněna. Tato diskriminace přímo ovlivňuje i občany samospráv. **3. Nedostatečné posouzeni vlivů** Vymezení AOV s největší pravděpodobností povede k tomu, že záměry VTE v nich umisťované budou upřednostňovány a nedojde už nikdy k řádnému posouzení jejich negativních dopadů na životní prostředí, na zdraví a životy lidi. Proto by mělo být vyhodnocení vlivů Změny č. 2 a územního opatření pro AOV84 extrémně podrobné a kvalitní, prakticky na úrovni EIA. Překážkou pro takové podrobné posouzení je ale fakt, že je měřítko Územního rozvojového plánu příliš velké a neumožňuje skutečně posoudit dopady vymezení AOV (jiné by to bylo na úrovni územního plánu, resp. v procesu EIA se znalostí konkrétního záměru). Vzhledem k tomu, že na vymezení akceleračních oblastí naváže zrychlené a zjednodušené povolovací řízení před Dopravním a energetickým stavebním úřadem (DESÚ), v rámci kterého bude úřad prakticky pouze ověřovat, zda jsou záměry v souladu s vágními a nicneříkajícími podmínkami územního opatření AOV84. V souladu s těmito obecnými podmínkami ale budou téměř jakékoliv záměry, což znamená, že vlivy VTE realizovaných v AOV84 nebudou nikdy reálně posouzeny. Podatel se domnívá, že je nezbytné, aby všechny vlivy VTE byly skutečně a podrobně posouzeny. Vágní posouzení Změny č. 2 nebo územního opatřeníAOV84 je naprosto nedostatečné. Podatel se domnívá, že vadné posouzení dopadů VTE může mít nejen přímý vliv na jeho zdraví včetně psychické pohody, ale také to může ovlivnit socioekonomický rozvoj obce, ve které žije. Podatel ještě připomíná, že nedošlo ke kumulativnímu zhodnocení vlivů v důsledku vymezeni tři AOV v těsné blízkosti (AOV82, AOV83 a AOV84). **4. Zanedbatelné pozitivní vlivy vymezení AO** V odůvodněni Změny č. 2 ani územního opatření není možné dohledat vyčíslení přínosu AOV84 pro sníženi energetické závislosti anebo snížení produkce CO2. Ve vyhodnocení vlivů územního opatření AOV84 se ale uvádí k pozitivním vlivům (přínosům) vymezení AOV a realizace VTE: "*Zanedbatelný až mírně pozitivní vliv k ochraně klimatu uplatnění AO se uplatní v globálním měřítku, tedy i z hlediska přeshraničního působení*" V dokumentaci Změny č. 2 a územního opatření je tedy přiznáno, že přínosy VTE realizovaných v AOV84 budou zanedbatelné, byť chybí konkrétní čísla. V takové situaci není pochopitelné, jak mohl zájem na vymezeníAOV84 převážit nad ostatními konkrétně specifikovanými	

Poř. č.	Připomínkové místo	Číslo jednací	Článek	AO	Připomínka	Vyhodnocení
					veřejnými zájmy, které naopak výstavba VTE ovlivní výrazně (byt' to nekvalitně zpracované vyhodnoceni Změny č. 2 a územního opatřeni nepřiznává). Dále se ve vyhodnoceni územního opatřeni AOV84 uvádí: "V*livy na ovzduší v době výstavby zanedbatelné (prašnost při přesunu zemin, emise ze spalováni PHM, sekundární prašnost), v době provozu potenciálně mírně pozitivní z důvodu náhrady spalovacích zdrojů při výrobě el. energie*." Vzhledem k tomu, že se ve vyhodnocení uvádí, že vliv AOV84 na ochranu klimatu bude zanedbatelný, bude logicky zanedbatelný rozsah, ve kterém VTE realizované VAOV84 nahradí spalovací zdroje. Změna č. 2 ani územní opatřeni tento závěr nevyvrací, neobsahuji totiž vyčíslení toho, v jak velkém rozsahu VTE realizované v AOV84 nahradí spalovací zdroje a jaký přesně vliv bude mít tato náhrada na cíle sledované Změnou č. 2, tedy snížení energetické závislosti ČR a sníženi produkce CO_2. je také třeba řádně vyhodnotit, proč těchto cílů nelze dosáhnout jinými způsoby (zvýšení počtu bloků JEDU, popř. JETE, rozvoj vodíkové infrastruktury v souladu s Vodíkovou strategii ČR, větší důraz na rozvoj FVE). Proto ani blíže nespecifikovaná náhrada spalovacích zdrojů není důvod, proč by měl zájem na vymezení AOV84 převážit nad jinými zájmy v území. **5. Výška VTE a rozloha AO** Ve Změně č. 2 ani v územním opatření pro AOV84 není vysvětleno, proč byla zvolena právě tato rozloha AO a proč má AOV právě tyto konkrétní hranice a proč právě toto vymezení AOV povede ke splnění cílů Změny č. 2. jinými slovy není vysvětleno, proč nemůže být AO vymezena jiným způsobem tak, aby kupř. byly VTE umisťovány v dostatečné vzdálenosti od zastavěného území a zastavitelných ploch podle územních plánů (min 1,5 km) a není porovnáno, zda by toto jiné vymezení AOV třeba také nevedlo ke splnění cílů Změny č. 2. Podatel se domnívá, že to ale vzhledem k nespecifičnosti cílů Změny č. 2 není ani možné, proto by také vůbec neměla být AOV84 vymezena. **6. Hluková zátěž, vibrace a stroboskopický efekt** Podatel zásadně nesouhlasí s tím, že Změna č. 2 ani příslušné územní opatření vůbec neřeší negativní dopady hluku. Hluk totiž Změna č. 2 chápe jako normální integrální součást VTE, bez které to prostě nejde a je třeba se s tím smířit. Tento přistup nejlépe demonstruje přirovnání hluku z VTE k v podstatě příjemnému "šumění lesa", které mohou zaregistrovat jen neurotické osoby. Podatel se proto domnívá, že hlukové vlivy nebyly zhodnoceny a ve skutečnosti to ani není možné bez znalosti konkrétního projektu. Podatel zdůrazňuje, že nepovažuje za dostatečné, aby byla hluková zátěž řešena až v hlukové studii zpracované investorem. Takový přístup není schopný zajistit reálnou ochranu lidského zdraví. Podatel dále nesouhlasíš tím, že vůbec nedošlo k posouzení vlivů infrazvuku, nízkofrekvenčního hluku a vibrací, ačkoliv odborné studie upozorňuji na rizika spojená s těmito doprovodnými jevy provozu VTE. Podatel se domnívá, že nebyl ani řádně zhodnocen vliv vibraci na nemovitosti. Stejně tak nebyl řádně posouzen z hlediska vlivů tzv. stroboskopický efekt, kdy se posouzeni zejména nezaměřilo na obtěžující dopady stroboskopického efektu. **7. Vlivy na krajinný ráz** Větrné elektrárny mají zásadní vlivy na krajinný ráz. Ve Vyhodnocení vlivů územního opatření AOV84 se uvádí: "*Z analýzy viditelnosti vyplývá, že hodnocené území se vyznačuje mimořádně citlivým vztahem ke krajině CHKO Kokořínsko a k ikonické dominantě Bezdězu, přičemž současně obsahuje vysokou koncentraci kulturně-historických hodnot. V bezprostředním okolí se nachází hradiště Hradiště, kostel Narození Panny Marie, kostel sv. Václava s farou, kaple Nejsvětější Trojice a historická venkovská zástavba. Ve vzdálenosti do 2 km navazuji kostel povýšeni sv. Kříže, pivovar a zámek. V širším území do 5 km se uplatňuji další významné památky, včetně hradu Houska, hradiště Hrádek, kostelů, sochařských děl a zříceniny kostela Nejsvětější Trojice. Ve vzdálenosti do 15 km se pak koncentrují zásadní dominanty širšího regionu, zejména areál hradu Bezděz, hrad Kokořín, hrad Michalovice, hradiště a rozsáhlý soubor sakrálních i světských staveb. Území je přímým kontaktním prostorem okrajů*	

Poř. č.	Připomínkové místo	Číslo jednací	Článek	AO	Připomínka	Vyhodnocení
					CHKO Kokořínsko a současně prostorem, v němž je nutné zachovat nerušené výhledy na Bezděz i jeho pozadí při pohledech z Ještědského hřbetu v ose severovýchod-jihozápad. Zároveň je třeba respektovat obraz Mšena a scenérie Kokořínska jako celku. Jde tedy o území, kde se střetává vysoká koncentrace památek s mimořádně citlivým krajinným kontextem. Jak je možné, že všechny tyto vlivy jsou hodnoceny jako zanedbatelné, když přitom VTE budou představovat novou dominantu, která jednoznačně výrazně ovlivni krajinu, to není ve Změně č. 2 ani v územním opatřeni vysvětleno. Vliv VTE na krajinný ráz bude mít ještě další dopady - již napořád bude hodnota krajinného rázu snížena, takže bude možné do území umisťovat i další záměry, které by jinak kvůli ochraně krajinného rázu nebyly přípustné. **8. Vlivy na zvířata** VTE velmi silně ovlivňuji jak ptáky a letouny, tak savce a hmyz, dokonce i obojživelníky aj. Vyhodnoceni územního opatření AOV84 však všechny tyto vlivy zlehčuje. Vyhodnocení proto nelze považovat za dostatečné. V území, kde má být AOV vymezena se nachází řada ptáků i letounů. Jejich úmrtí ale Změna č. 2 chápe jako integrální a v podstatě běžnou součást provozu VTE, se kterou je třeba se smířit a příliš ji neřešit. Ve vztahu k ptákům územní opatřeni neobsahuje žádná reálná a funkční kompenzační opatření. V podstatě jen počítá s tím, že pro ochranu ptáků bude použito "vhodné technické řešení". Tím se zřejmě myslí odpuzovače, ale není vůbec vysvětleno, v jaké míře tyto odpuzovače zamezí střetům ptáků s lopatkami VTE. Jiným opatřením má být zařízeni, které zastaví roztočený rotor, ale ani zde není blíže popsáno, jak přesně bude zajištěno, aby tento mechanismus byl skutečně funkční. Jde-li o letouny, pak je opatřením k jejich ochraně monitoring provádění provozovatelem VTE. Takové opatření není vůbec schopno netopýry ochránit, ačkoliv právě netopýři jsou extrémně ohroženi VTE. Pro savce představují VTE především vizuální bariéru v území, čímž omezuji jich migraci, a vedle toho je nepříznivě ovlivňuji hlukové dopady provozu VTE a vibrace. Kromě toho VTE mohou poškoditi jejich biotopy, neboť ovlivňují lokální klima a tím i ekosystémy. Odůvodněni Změny č. 2 ani územního opatřeni nevysvětluje, proč dostala AOV84 přednost před ochranou zvířat. **9. Vlivy na vodní poměry a lokální klima** Ve vyhodnocení vlivů Změny č. 2 ani územního opatření AOV84 není popsáno, jak byly hodnoceny vlivy VTE na spodní vody a celkově na vodní poměry a na jejich možné změny v důsledku výstavby a provozu VTE. V době, kdy se celá ČR potýká s extrémními suchy a vody je stále méně, je třeba tuto otázku brát velmi vážně a rozhodně nelze pouze stroze konstatovat, že VTE mají přednost, “protože mají prostě přednost". Je totiž faktem, že VTE, zejména ty extrémně vysoké, mají železobetonové základy, které jsou schopny vodní poměry v krajině narušit. Pro VTE se také buduje infrastruktura, která také může narušit tok podzemní vody anebo snížit množství vody proudící do blízkých vodních toků nebo vodních zdrojů. Výstavba VTE také odstraňuje ochranné vrstvy půdy a podloží, čímž činí podzemní vodu pod nimi zranitelnější vůči znečištění z úniků nebo rozlitých látek z vozidel nebo zařízení použitých k jejich výstavbě a vůči únikům a látkám z turbín a související infrastruktury během provozu. Je také známo, že VTE velmi výrazně ovlivňují klima ve svém okolí(negativně). jedná se především o dopady na teplotu zemského povrchu, fyzikálně-chemické vlastnosti půdy, rychlost větru, vlhkost a srážky. Větrné elektrárny na pevnině mají významný oteplovací vliv na teplotu zemského povrchu v noci. V důsledku zhoršování fyzikálně-chemických vlastnosti půdy dochází k vysušováni lokalit nacházejících se u VTE. Půdní vlhkost navíc ovlivňuje rovnováhu ekosystému, což ohrožuje ekologickou stabilitu krajiny a některé druhy zvířat.	

<table>
<tr><th>Poř. č.</th><th>Připomínkové místo</th><th>Číslo jednací</th><th>Článek</th><th>AO</th><th>Připomínka</th><th>Vyhodnocení</th></tr>
<tr><td></td><td></td><td></td><td></td><td></td><td>Z vyhodnoceni územního opatřeníAOV84 ani Změny č. 2 jako celku ani z jejich odůvodnění není vůbec zřejmé, jak bylo s těmito fakty naloženo.

10. Vlivy na zemědělský půdní fond

Ve vyhodnocení územního opatření se uvádí: “Přítomnost ZPF v I. a II. třídě ochrany. Zábory jsou také v III., IV a V. třídě ochrany, převažuje zábor ve II. tř. ochrany ZPF. S ohledem na velmi nízký rozsah záborů ve vyšší třídě ochrany dále neřešeno. V případě VTE a doprovodných staveb (rozvoden, úložišť el. energie, komunikací apod.) v AO je zábor pro zajištěni bezpečnosti hodnocení považován za trvalý. Uplatnění AO nebude mít vliv na ekologické funkce půdy."

Rozsah záborů je přitom následující:
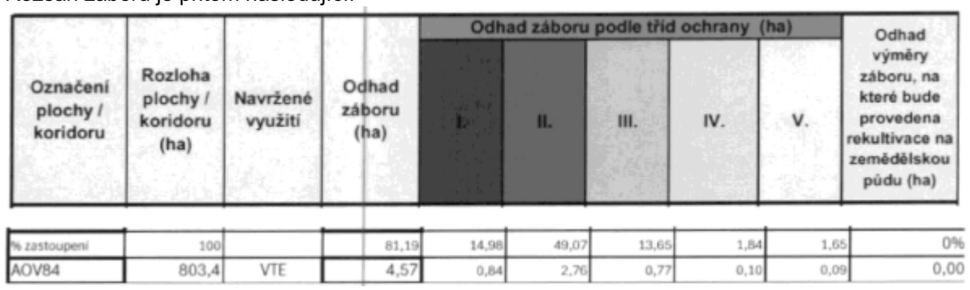
<table><tr><th rowspan="2">Označení plochy / koridoru</th><th rowspan="2">Rozloha plochy / koridoru (ha)</th><th rowspan="2">Navržené využití</th><th rowspan="2">Odhad záboru (ha)</th><th colspan="5">Odhad záboru podle tříd ochrany (ha)</th><th rowspan="2">Odhad výměry záboru, na které bude provedena rekultivace na zemědělskou půdu (ha)</th></tr><tr><th>I.</th><th>II.</th><th>III.</th><th>IV.</th><th>V.</th></tr><tr><td>% zastoupení</td><td>100</td><td></td><td>81,19</td><td>14,98</td><td>49,07</td><td>13,65</td><td>1,84</td><td>1,65</td><td>0%</td></tr><tr><td>AOV84</td><td>803,4</td><td>VTE</td><td>4,57</td><td>0,84</td><td>2,76</td><td>0,77</td><td>0,10</td><td>0,09</td><td>0,00</td></tr></table>Podle názoru podatele nelze považovat trvalé zničení skoro 3,5 hektarů cenné půdy (tento odhad může být navíc podhodnocen) za něco, co není třeba řešit. Takové zdůvodnění záborů je bizarní a nedostačuje požadavkům v § 4 odst. 3 zákona č. 334/1992 Sb., o ochraně ZPF, kde se mj. uvádí, že zemědělskou půdu I. a II. třídy ochrany lze v územně plánovací dokumentaci určit k jinému než zemědělskému účelu nebo odejmout pouze v případech, kdy jiný veřejný zájem výrazně převažuje nad veřejným zájmem ochrany zemědělského půdního fondu.
Podatel se ze Změny č. 2 ani územního opatření AOV84 a jejich odůvodnění nedozvěděl, jak bylo doloženo, že výrazně převažuje veřejný zájem na realizaci VTE nad zájmem na ochraně cenných částí ZPF. Nezjistil ani to, jak zábor ZPF přispěje k tomu, aby byly zmírněny dopady změny klimatu nebo aby byla zvýšena energetická soběstačnosti ČR (a v jakém rozsahu se tak stane). Podatel také neví, proč není možné VTE realizovat jinde, kde by k záborům cenných půd nedošlo. Na uvedené otázky by měla Změna č. 2 odpovědět velmi přesně nebo akcelerační oblast nevymezovat a ponechat vše na územní plány a povolovací řízení, kde budou moct být zábory skutečně podrobně posouzeny a vyhodnoceny.

11. Další připomínky podatele:</td><td></td></tr>
<tr><td>9006.</td><td>Petrželka Ivan</td><td>MMR-46292-2026-81</td><td>99czj
99czk</td><td>AOV56
AOV57</td><td>Věc: Připomínka k návrhu Změny č. 2 Územního rozvojového plánu ČR (ÚRP ČR)

Podávám připomínku k návrhu vymezení akceleračních oblastí pro větrné elektrárny (VTE) v území:
AOV č. 56 Vrabčiny a AOV č. 57 Bílá skála, Plzeňský kraj

Na základě níže uvedených důvodů nesouhlasím s tímto návrhem změny č. 2 ÚRP ČR, který se týká vymezení akceleračních oblastí pro výrobu energie z obnovitelných zdrojů. Uvádím základní důvody:

1) Nedostatky návrhu
o návrh není dostatečně odůvodněn a chybí konkrétní podklady (zákon č. 500/2004 Sb.)
o nebyly dostatečně posouzeny dopady na životní prostředí (zákon č. 100/2001 Sb.)
o hrozí narušení krajiny a přírody (zákon č. 114/1992 Sb.)
o návrh nerespektuje ochranu hodnot území a kvalitu bydlení (zákon č. 283/2021 Sb.)</td><td>Akceptováno částečně.

Akcelerační oblast AOV56 Vrabčiny byla zmenšena.

Akcelerační oblast AOV57 Bílá skála zůstává v návrhu Z2 ÚRP beze změny.

Akcelerační oblasti byly vymezeny na celostátní úrovni v Z2 ÚRP na základě Zadání Z2 ÚRP schváleného Vládou ČR. Vymezení akceleračních oblastí proběhlo na základě biologického posouzení konkrétních území podle § 11 odst. 3 resp. 4 ZOZE, jehož výsledky spolu s výsledky vyhodnocení vlivů na životní prostředí (SEA, Příloha č. 5 k odůvodnění Z2 ÚRP) byly zapracovány do návrhu Z2 ÚRP. Návrh Z2 ÚRP a jeho</td></tr>
</table>

Poř. č.	Připomínkové místo	Číslo jednací	Článek	AO	Připomínka	Vyhodnocení
					○ nebyly posouzeny jiné **varianty řešení, zejména využití brownfieldů** (opuštěných a již narušených ploch) a návrh tak neodůvodněně zasahuje do volné krajiny ○ vychází **pouze z expertních odhadů** (počet věží, výkon, rozmístění) ○ návrh **řeší problémy až dodatečně**, místo aby jim předešel ○ nejsou dostatečně vyhodnoceny **kumulativní dopady více záměrů v území** **2) Příroda a krajina** ○ výskyt chráněných druhů (ptáci, netopýři) a zásah do migračních tras ○ narušení prvků ÚSES (biokoridory) ○ zásadní změna krajiny a její industrializace ○ dominantní stavby (až cca 250 m vysoké) viditelné na velké vzdálenosti ○ chybí posouzení nočního osvětlení ○ nedostatečně řešen kumulativní vliv více větrných elektráren **3) Voda a klima** ○ narušení vsakování vody do půdy a změna odtokových poměrů ○ zhoršení schopnosti krajiny zadržovat vodu a riziko vysychání krajiny ○ nedostatečné odstupy od vodních toků (prameny, studny, vrty) ○ chybí posouzení vlivu na mikroklima **4) Zemědělská půda** ○ zábor a znehodnocení kvalitní půdy ○ možné zásahy do půd I. a II. třídy ochrany (nejcennější půdy) ○ zhutnění půdy a zvýšení eroze a rozdělení (fragmentace) pozemků ○ nejasný stav a poškození meliorací **5) Dopady na obyvatele** ○ hluk a jeho dlouhodobý vliv ○ blikání stínů (stroboskopický efekt) ○ změna charakteru bydlení ○ pokles hodnoty nemovitostí ○ není dostatečně vysvětleno, jak byla stanovena vzdálenost od obytné zástavby **6) Technická a bezpečnostní rizika** ○ odlet ledu z rotorů v zimě ○ zásah bleskem ○ požáry zařízení (obtížně zvládnutelné zásahy) ○ pád části konstrukce ○ únik provozních kapalin ○ šíření požáru do krajiny ○ kontaminace půdy a vody Není jasné, kdo nese **odpovědnost za škody na zdraví a majetku.** **7) Kumulace vlivů** ○ sčítání hluku, zásahů do krajiny a vizuální zátěže ○ dopady více elektráren nejsou vyhodnoceny společně ○ výsledný dopad na životní prostředí i lidi může být výrazně vyšší **8) Rozpor se zákony ČR a EU** ○ správní řád (zákon č. 500/2004 Sb.) ○ ochrana přírody (zákon č. 114/1992 Sb.) ○ EIA (zákon č. 100/2001 Sb.)	odůvodnění, návrh souvisejících územních opatření a jejich odůvodnění obsahují náležitosti v souladu s příslušnými právními předpisy, včetně správního řádu, stavebního zákona a dalších. Zpracování VVURÚ odpovídá obsahem i strukturou požadavkům obsaženým v příloze č. 4 stavebního zákona, včetně posouzení kumulativních a synergických vlivů, vlivů na zdraví a hodnocení nulové varianty (platné znění ÚRP) vůči variantě navrhované (Z2 ÚRP). Zadání Z2 ÚRP schválené Vládou ČR nepožadovalo jiná variantní řešení. Ustanovení § 4 odst. 3 ZOZE a čl. 15c směrnice RED III sice upřednostňují brownfieldy a degradované plochy, avšak nevylučují vymezení akcelerační oblasti na jiných pozemcích. Vymezení výhradně na degradovaných plochách nebylo s ohledem na prostorové nároky technologie větrných elektráren proveditelné. Samotný způsob vymezení akceleračních oblastí na základě podkladů (biologická posouzení, mapy citlivosti ptáků vůči výstavbě VTE zpracované ČSO, území významná pro netopýry dle podkladů ČESON, biotopy zvláště chráněných druhů velkých savců a další) a nařízení vlády č. 507/2025 Sb. minimalizuje vliv na složky životního prostředí. Pro všechny akcelerační oblasti jsou současně pořizována územní opatření, která obsahují opatření stanovená na základě biologických posouzení. Tato opatření dále zmírňují negativní vlivy, které nebylo možné vyloučit vymezením akcelerační oblasti. Podmínky v územních opatřeních zahrnují ochranu prvků lokálního ÚSES a všech biokoridorů, ochranu biotopů, ZPF a PUPFL, dále povinnost biologického dozoru, monitoring mortality ptáků a netopýrů, detekční systémy a další podmínky specifické vzhledem ke konkrétní akcelerační oblasti. Jedním z podkladů pro zpracování Z2 ÚRP byl dokument Akcelerační oblasti, předvýběr ploch k výstavbě VTE, Screening území ČR z hlediska ochrany krajinného rázu (Roman Bukáček, Simona Vondráčková, 2025). Při vymezování akceleračních oblastí byl krajinný ráz dále prověřován, a to s ohledem na hodnoty území. Vlivy na krajinný ráz pak byly dále vyhodnoceny v rámci VVURÚ, a to jak z hlediska navrhovaného souboru akceleračních oblastí jako celku, tak pro jednotlivá území v kartách akceleračních oblastí, které obsahují i mapy viditelnosti (Příloha SEA). Podmínky v územních opatřeních pak dále omezují barevné řešení doprovodných staveb a rozsah trvalých terénních úprav. V souvisejících územních opatření jsou stanoveny podmínky, které zajišťují ochranu protierozních opatření, funkčních melioračních zařízení, vodních toků a ploch a rovněž omezující možné terénní úpravy. Vzhledem k charakteru a rozsahu potenciálních záměrů se při naplnění podmínek nepředpokládá realizace zpevněných ploch v takovém rozsahu, který by mohl významně ovlivnit vodní režim v rámci akceleračních oblastí. V souladu s požadavky vodního zákona se v rámci procesu

Poř. č.	Připomínkové místo	Číslo jednací	Článek	AO	Připomínka	Vyhodnocení
					• ochrana půdy (zákon č. 334/1992 Sb.) • stavební zákon (zákon č. 283/2021 Sb.) • nesplnění podmínek směrnice EU RED III (nevhodně zvolená lokalita, nevyřešené dopady) • návrh může zasahovat do práva na příznivé životní prostředí a ochranu zdraví podle Listiny základních lidských práv a svobod (čl. 31, čl. 35, čl. 11) • porušení principu předběžné opatrnosti (čl. 191 SFEU), návrh je předkládán bez dostatečných podkladů a při existenci důvodných pochybností o jeho dopadech Navržená oblast **má zásadní střety s přírodou, krajinou, vodou i životem obyvatel.** Tyto problémy nejsou odstraněny, pouze částečně zmírňovány. Návrh nemá dostatečné podklady, neřeší varianty a nehodnotí kumulativní dopady, proto **požaduji vyloučení akcelerační oblasti z návrhu.**	povolování záměru bude vyjadřovat vodoprávní úřad. Významné ovlivnění mikroklimatu se u akceleračních oblastí pro VTE ani FVE nepředpokládá. Ochrana ZPF je řešena v souvisejících územních opatřeních. Podmínkami je zajištěno, že nebudou vznikat neobhospodařovatelné zbytkové zemědělské pozemky ani pozemky bez přístupu k veřejně přístupné pozemní komunikaci. Dále je v nich požadavek na upřednostní nižších tříd ochrany ZPF při realizaci záměrů OZE a je stanovena maximální plocha dlouhodobého nebo trvalého odnětí ZPF pro záměry OZE v celé akcelerační oblasti. Souhlas s odnětím ze ZPF bude vydán v navazujícím řízení dle stavebního zákona. Při vymezení akceleračních oblastí nelze předjímat konkrétní technické parametry či přesné umístění záměrů OZE. Obavy z negativních vlivů hluku a stroboskopického efektu řeší podmínky stanovené ve všech územních opatřeních pro akcelerační oblasti pro VTE, které ukládají zpracování hlukové studie, studie působení stroboskopického efektu, včetně minimalizace shadow flicker efektu, a také omezují světelné zatížení. Akcelerační oblasti pro VTE byly vymezeny s odstupem alespoň 500 m od obytné zástavby s ohledem na snížení rizik pro obyvatele. V případě, že by záměr nesplňoval zákonné hygienické limity (nařízení vlády č. 272/2011 Sb., o ochraně zdraví před nepříznivými účinky hluku a vibrací) a další požadavky vyplývající z příslušných právních předpisů (např. požární bezpečnost) a současně podmínky v územním opatření, nemůže být povolen. Odpovědnost za škody má provozovatel větrné elektrárny, který odpovídá za její technický stav a bezpečnost provozu podle občanského zákoníku (zákon č. 89/2012 Sb.). Vymezení akcelerační oblasti v ÚRP nezakládá možnost vyvlastnění ani právo na výstavbu VTE a nevylučuje jiné využití území. Nebylo prokázáno, že by instalace VTE měla významný negativní vliv na cenu nemovitostí či provádění investic. Lokální dopady na cenu nemovitostí konkrétních záměrů nelze posuzovat na koncepční úrovni při vymezování akceleračních oblastí v ÚRP. Návrh Změny č. 2 ÚRP byl připraven v souladu s platnou legislativou ČR a EU, včetně správního řádu, stavebního zákona, zákona č. 249/2025 Sb. (ZOZE) zákona č. 114/1992 Sb. (ZOPK), směrnice RED III, směrnice o ochraně volně žijících ptáků a směrnice o stanovištích. Vymezení akceleračních oblastí a podmínky v územních opatřeních jsou stanoveny na základě zákona a v jeho mezích. Dopad na veřejné zájmy byl posouzen VVURÚ.
9007.	Wallner Tomáš	MMR-46293-2026-81	99czzg	AOV83	**Text připomínky**	**Akceptováno částečně.**

Poř. č.	Připomínkové místo	Číslo jednací	Článek	AO	Připomínka	Vyhodnocení
					Podatel nesouhlasí s vymezením akcelerační oblasti AOV83 a žádá, aby tato akcelerační oblast nebyla ve Změně č. 2 Územního rozvojového plánu vymezena a aby nebylo vydáno územní opatřeni AOV83. **<u>Odůvodněni uplatněné připomínky</u>** **<u>1. Direktivní vymezení AOV</u>** Podatel se domnívá, že není nezbytné (a neplyne to ani ze směrnice EU RED III), aby akcelerační oblasti pro VTE (dále jen „AOV“) byly vymezeny direktivně na celostátní úrovni. Je naprosto dostačující, když by Změna č. 2 Územního rozvojového plánu (dále jen „Změna č. 2“) dala obcím povinnost, aby prověřily možnosti vymezení AOV v územních plánech. Na základě tohoto pokynu by samosprávy znalé místních poměrů po dohodě s občany vymezily vhodné lokality pro VTE. Díky tomu by byly zohledněny s potřebnou pečlivostí a v nutné podrobnosti zásahy do veřejných zájmů, které není možné na úrovni Změny č. 2 zhodnotit, neboť to její velké měřítko neumožňuje. **<u>2. Diskriminační vymezení AOV</u>** Ve Změně č. 2 ÚRP není dostatečně vysvětleno, proč je třeba vymezit akcelerační oblasti právě tak, jak to činí Změna č. 2, jinými slovy není pochopitelné, proč právě počet AOV, se kterým Změna č. 2 počítá, povede ke splnění klimatických a energetických cílů a proč vymezení jiné oblasti již není zapotřebí nebo proč by klimatické a energetické cíle nemohly být plněny i bez AOV83, když není ke splnění těchto cílů (které ani nejsou ve Změně č. 2 specifikovány) zapotřebí ani o jednu AOV více. Lokalita, kde je AOV83 přitom není nijak výjimečná z hlediska potenciálu pro VTE (nebo alespoň není ve Změně č. 2 přesvědčivě popsáno, proč se AOV83 svým větrným potenciálem tak výrazně odlišuje od dalších oblastí, kde AOV vymezeny nebyly). Lze tedy předpokládat, že existují i jiné shodné oblasti, kde však z nejasných důvodů AOV nebyly vymezeny. To považuje podatel za diskriminační. Diskriminovány jsou i samosprávy, na jejichž území jsou AOV vymezeny. Vymezení AOV totiž představuje jakousi stavební uzávěru, kdy obec nemůže v dotčeném území měnit územní plán podle svých potřeb, ale musí respektovat vymezenou AOV. Vedle toho pak nebudou investoři VTE motivováni, aby s obcí uzavřeli férovou plánovací smlouvu a poskytli obci a jejím občanům dostatečné kompenzace za negativní dopady provozu VTE. Záměry VTE povolované v AOV totiž budou protežovány a jejich výstavba výrazně usnadněna. Tato diskriminace přímo ovlivňuje i občany samospráv. **<u>3. Nedostatečné posouzení vlivů</u>** Vymezení AOV s největší pravděpodobností povede k tomu, že záměry VTE v nich umisťované budou upřednostňovány a nedojde už nikdy k řádnému posouzení jejich negativních dopadů na životní prostředí, na zdraví a životy lidí. Proto by mělo být vyhodnocení vlivů Změny č. 2 a územního opatření pro AOV83 extrémně podrobné a kvalitní, prakticky na úrovni EIA. Překážkou pro takové podrobné posouzení je ale fakt, že je měřítko Územního rozvojového plánu příliš velké a neumožňuje skutečně posoudit dopady vymezení AOV (jiné by to bylo na úrovni územního plánu, resp. v procesu EIA se znalostí konkrétního záměru). Vzhledem k tomu, že na vymezení akceleračních oblastí naváže zrychlené a zjednodušené povolovací řízení před Dopravním a energetickým stavebním úřadem (DESÚ), v rámci kterého bude úřad prakticky pouze ověřovat, zda jsou záměry v souladu s vágními a nicneříkajícími podmínkami územního opatření AOV83. V souladu s těmito obecnými podmínkami ale budou téměř jakékoliv záměry, což znamená, že vlivy VTE realizovaných v AOV83 nebudou nikdy reálně posouzeny. Podatel se domnívá, že je nezbytné, aby všechny vlivy VTE byly skutečně a podrobně posouzeny. Vágní posouzení Změny č. 2 nebo územního opatření AOV83 je naprosto nedostatečné. Podatel se domnívá, že vadné posouzení dopadů VTE může mít nejen přímý vliv na jeho zdraví včetně psychické pohody, ale také to může ovlivnit socioekonomický rozvoj obce, ve které žije. Podatel ještě připomíná, že nedošlo ke kumulativnímu zhodnocení vlivů v důsledku vymezení tří AOV v těsné blízkosti (AOV82, AOV83 a AOV84). **<u>4. Zanedbatelné pozitivní vlivy vymezení AO</u>**	Akcelerační oblast AOV83 Chorušice byla zmenšena. Akcelerační oblasti byly vymezeny na celostátní úrovni v Z2 ÚRP na základě Zadání Z2 ÚRP schváleného Vládou ČR. Vymezení akceleračních oblastí proběhlo na základě biologického posouzení konkrétních území podle § 11 odst. 3 resp. 4 ZOZE, jehož výsledky spolu s výsledky vyhodnocení vlivů na životní prostředí (SEA, Příloha č. 5 k odůvodnění Z2 ÚRP) byly zapracovány do návrhu Změny č. 2 ÚRP. Oblasti, u nichž autorizované osoby identifikovaly významné negativní nebo kumulativní vlivy, byly ze Z2 ÚRP vyloučeny (odůvodnění Z2 ÚRP, odst. 32). Zpracování VVURÚ odpovídá obsahem i strukturou požadavkům obsaženým v příloze č. 4 stavebního zákona, včetně posouzení kumulativních a synergických vlivů. Ve VVURÚ (včetně SEA) byly posuzovány akcelerační oblastí, nikoliv konkrétní záměry, a podrobnost odpovídá měřítku ÚRP a územních opatření. Vymezení akcelerační oblasti v ÚRP nezakládá právo na výstavbu VTE ani nevylučuje jiné využití území. Při vymezení akceleračních oblastí nelze předjímat konkrétní technické parametry či přesné umístění záměrů OZE. Obavy z negativních vlivů hluku a stroboskopického efektu řeší podmínky stanovené ve všech územních opatřeních pro akcelerační oblasti pro VTE, které ukládají zpracování hlukové studie, studie působení stroboskopického efektu, včetně minimalizace shadow flicker efektu. V případě, že by záměr nesplňoval zákonné hygienické limity (nařízení vlády č. 272/2011 Sb., o ochraně zdraví před nepříznivými účinky hluku a vibrací) a současně podmínky v územním opatření, nemůže být povolen. Jedním z podkladů pro zpracování Z2 ÚRP byl dokument Akcelerační oblasti, předvýběr ploch k výstavbě VTE, Screening území ČR z hlediska ochrany krajinného rázu (Roman Bukáček, Simona Vondráčková, 2025). Při vymezování akceleračních oblastí byl krajinný ráz dále prověřován, a to s ohledem na hodnoty území. Vlivy na krajinný ráz pak byly dále vyhodnoceny v rámci VVURÚ, a to jak z hlediska navrhovaného souboru akceleračních oblastí jako celku, tak pro jednotlivá území v kartách akceleračních oblastí, které obsahují i mapy viditelnosti (Příloha SEA). Podmínky v územních opatřeních pak dále omezují barevné řešení doprovodných staveb a rozsah trvalých terénních úprav. Samotný způsob vymezení akceleračních oblastí na základě podkladů (biologická posouzení, mapy citlivosti ptáků vůči výstavbě VTE zpracované ČSO, území významná pro netopýry

Poř. č.	Připomínkové místo	Číslo jednací	Článek	AO	Připomínka	Vyhodnocení
					V odůvodnění Změny č. 2 ani územního opatření není možné dohledat vyčíslení přínosu AOV82 pro snížení energetické závislosti anebo snížení produkce CO2. Ve vyhodnocení vlivů územního opatření AOV82 se ale uvádí k pozitivním vlivům (přínosům) vymezení AOV a realizace VTE: „*Zanedbatelný až mírně pozitivní vliv k ochraně klimatu uplatnění AO se uplatní v globálním měřítku, tedy i z hlediska přeshraničního působení*.“ V dokumentaci Změny č. 2 a územního opatření je tedy přiznáno, že přínosy VTE realizovaných v AOV83 budou zanedbatelné, byť chybí konkrétní čísla. V takové situaci není pochopitelné, jak mohl zájem na vymezení AOV83 převážit nad ostatními konkrétně specifikovanými veřejnými zájmy, které naopak výstavba VTE ovlivní výrazně (byť to nekvalitně zpracované vyhodnocení Změny č. 2 a územního opatření nepřiznává). Dále se ve vyhodnocení územního opatření AOV83 uvádí: „*Vlivy na ovzduší v době výstavby zanedbatelné (prašnost při přesunu zemin, emise ze spalování PHM, sekundární prašnost), v době provozu mírně pozitivní z důvodu náhrady spalovacích zdrojů při výrobě el. energie*.“ Vzhledem k tomu, že se ve vyhodnocení uvádí, že vliv AOV83 na ochranu klimatu bude zanedbatelný, bude logicky zanedbatelný rozsah, ve kterém VTE realizované v AOV83 nahradí spalovací zdroje. Změna č. 2 ani územní opatření tento závěr nevyvrací, neobsahují totiž vyčíslení toho, v jak velkém rozsahu VTE realizované v AOV83 nahradí spalovací zdroje a jaký přesně vliv bude mít tato náhrada na cíle sledované Změnou č. 2, tedy snížení energetické závislosti ČR a snížení produkce CO_2. Je také třeba řádně vyhodnotit, proč těchto cílů nelze dosáhnout jinými způsoby (zvýšení počtu bloků JEDU, popř. JETE, rozvoj vodíkové infrastruktury v souladu s Vodíkovou strategií ČR, větší důraz na rozvoj FVE). Proto ani blíže nespecifikovaná náhrada spalovacích zdrojů není důvod, proč by měl zájem na vymezení AOV83 převážit nad jinými zájmy v území. **<u>5. Výška VTE a rozloha AO</u>** Ve Změně č. 2 ani v územním opatření pro AOV83 není vysvětleno, proč byla zvolena právě tato rozloha AO a proč má AOV právě tyto konkrétní hranice a proč právě toto vymezení AOV povede ke splnění cílů Změny č. 2. Jinými slovy není vysvětleno, proč nemůže být AO vymezena jiným způsobem tak, aby kupř. byly VTE umisťovány v dostatečné vzdálenosti od zastavěného území a zastavitelných ploch podle územních plánů (min 1,5 km) a není porovnáno, zda by toto jiné vymezení AOV třeba také nevedlo ke splnění cílů Změny č. 2. Podatel se domnívá, že to ale vzhledem k nespecifičnosti cílů Změny č. 2 není ani možné, proto by také vůbec neměla být AOV83 vymezena. **<u>6. Hluková zátěž, vibrace a stroboskopický efekt</u>** Podatel zásadně nesouhlasí s tím, že Změna č. 2 ani příslušné územní opatření vůbec neřeší negativní dopady hluku. Hluk totiž Změna č. 2 chápe jako normální integrální součást VTE, bez které to prostě nejde a je třeba se s tím smířit. Tento přístup nejlépe demonstruje přirovnání hluku z VTE k v podstatě příjemnému „šumění lesa“, které mohou zaregistrovat jen neurotické osoby. Podatel se proto domnívá, že hlukové vlivy nebyly zhodnoceny a ve skutečnosti to ani není možné bez znalosti konkrétního projektu. Podatel zdůrazňuje, že nepovažuje za dostatečné, aby byla hluková zátěž řešena až v hlukové studii zpracované investorem. Takový přístup není schopný zajistit reálnou ochranu lidského zdraví. Podatel dále nesouhlasí s tím, že vůbec nedošlo k posouzení vlivů infrazvuku, nízkofrekvenčního hluku a vibrací, ačkoliv odborné studie upozorňují na rizika spojená s těmito doprovodnými jevy provozu VTE. Podatel se domnívá, že nebyl ani řádně zhodnocen vliv vibrací na nemovitosti. Stejně tak nebyl řádně posouzen z hlediska vlivů tzv. stroboskopický efekt, kdy se posouzení zejména nezaměřilo na obtěžující dopady stroboskopického efektu. **<u>7. Vlivy na krajinný ráz</u>** Větrné elektrárny mají zásadní vlivy na krajinný ráz. Ve Vyhodnocení vlivů územního opatření AOV83 se uvádí: “*Z analýzy viditelnosti vyplývá, že hodnocené území se vyznačuje vysokou koncentrací kulturně-*	dle podkladů ČESON, biotopy zvláště chráněných druhů velkých savců a další) a nařízení vlády č. 507/2025 Sb. minimalizuje vliv na složky životního prostředí. Pro všechny akcelerační oblasti jsou současně pořizována územní opatření, která obsahují opatření stanovená na základě biologických posouzení. Tato opatření dále zmírňují negativní vlivy, které nebylo možné vyloučit vymezením akcelerační oblasti. Podmínky v územních opatřeních zahrnují ochranu prvků lokálního ÚSES a všech biokoridorů, ochranu biotopů, ZPF a PUPFL, dále povinnost biologického dozoru, monitoring mortality ptáků a netopýrů, detekční systémy a další podmínky specifické vzhledem ke konkrétní akcelerační oblasti. V souvisejících územních opatření jsou stanoveny podmínky, které zajišťují ochranu protierozních opatření, funkčních melioračních zařízení, vodních toků a ploch a rovněž omezující možné terénní úpravy. Vzhledem k charakteru a rozsahu potenciálních záměrů se při naplnění podmínek nepředpokládá realizace zpevněných ploch v takovém rozsahu, který by mohl významně ovlivnit vodní režim v rámci akceleračních oblastí. V souladu s požadavky vodního zákona se v rámci procesu povolování záměru bude vyjadřovat vodoprávní úřad. Významné ovlivnění mikroklimatu se u akceleračních oblastí pro VTE ani FVE nepředpokládá. Ochrana ZPF je řešena v souvisejících územních opatřeních. Podmínkami je zajištěno, že nebudou vznikat neobhospodařovatelné zbytkové zemědělské pozemky ani pozemky bez přístupu k veřejně přístupné pozemní komunikaci. Dále je v nich požadavek na upřednostní nižších tříd ochrany ZPF při realizaci záměrů OZE a je stanovena maximální plocha dlouhodobého nebo trvalého odnětí ZPF pro záměry OZE v celé akcelerační oblasti. Souhlas s odnětím ze ZPF bude vydán v navazujícím řízení dle stavebního zákona.

Poř. č.	Připomínkové místo	Číslo jednací	Článek	AO	Připomínka	Vyhodnocení
					historických hodnot a zároveň velmi citlivým vztahem ke krajině Kokořínska a k ikonické dominantě Bezdězu. V bezprostředním okolí se uplatňuje kostel Nanebevzetí Panny Marie, kostel sv. Jakuba Většího, fara, kaple Nejsvětější Trojice, zámek a historická venkovská zástavba. Ve vzdálenosti do 2 km navazují kostel sv. Martina, radnice, sokolovna a další objekty utvářející obraz sídla. V širším území do 5 km a 15 km se pak prosazuje mimořádně bohatý soubor památek, včetně hradu Kokořín, hradu Houska, hradišť, kostelů, tvrzí, zámků a historických areálů. Rozhodující hodnotou je zde ochrana vnitřní scenérie Kokořínska a nerušených výhledů na Bezděz. Současně je třeba zachovat obraz Mšena a jeho historického jádra v krajině, včetně vazeb na příjezdové komunikace, turistické trasy a další frekventovaná místa, odkud se uplatňují ikonické pohledy na město i na širší krajinný rámec. Bezděz zde nepůsobí jen jako vzdálená dominanta, ale jako jeden z hlavních určujících prvků krajinné identity celého prostoru." Jak je možné, že všechny tyto vlivy jsou hodnoceny jako zanedbatelné, když přitom VTE budou představovat novou dominantu, která jednoznačně výrazně ovlivní krajinu, to není ve Změně č. 2 ani v územním opatření vysvětleno. Vliv VTE na krajinný ráz bude mít ještě další dopady – již napořád bude hodnota krajinného rázu snížena, takže bude možné do území umisťovat i další záměry, které by jinak kvůli ochraně krajinného rázu nebyly přípustné. **8. Vlivy na zvířata** VTE velmi silně ovlivňují jak ptáky a letouny, tak savce a hmyz, dokonce i obojživelníky aj. Vyhodnocení územního opatření AOV83 však všechny tyto vlivy zlehčuje. Vyhodnocení proto nelze považovat za dostatečné. V území, kde má být AOV vymezena se nachází řada ptáků i letounů. Jejich úmrtí ale Změna č. 2 chápe jako integrální a v podstatě běžnou součást provozu VTE, se kterou je třeba se smířit a příliš ji neřešit. Ve vztahu k ptákům územní opatření neobsahuje žádná reálná a funkční kompenzační opatření. V podstatě jen počítá s tím, že pro ochranu ptáků bude použito „vhodné technické řešení". Tím se zřejmě myslí odpuzovače, ale není vůbec vysvětleno, v jaké míře tyto odpuzovače zamezí střetům ptáků s lopatkami VTE. Jiným opatřením má být zařízení, které zastaví roztočený rotor, ale ani zde není blíže popsáno, jak přesně bude zajištěno, aby tento mechanismus byl skutečně funkční. Jde-li o letouny, pak je opatřením k jejich ochraně monitoring provádění provozovatelem VTE. Takové opatření není vůbec schopno netopýry ochránit, ačkoliv právě netopýři jsou extrémně ohroženi VTE. Pro savce představují VTE především vizuální bariéru v území, čímž omezují jich migraci, a vedle toho je nepříznivě ovlivňují hlukové dopady provozu VTE a vibrace. Kromě toho VTE mohou poškodit i jejich biotopy, neboť ovlivňují lokální klima a tím i ekosystémy. Odůvodnění Změny č. 2 ani územního opatření nevysvětluje, proč dostala AOV83 přednost před ochranou zvířat. **9. Vlivy na vodní poměry a lokální klima** Ve vyhodnocení vlivů Změně č. 2 ani územního opatření AOV83 není popsáno, jak byly hodnoceny vlivy VTE na spodní vody a celkově na vodní poměry a na jejich možné změny v důsledku výstavby a provozu VTE. V době, kdy se celá ČR potýká s extrémními suchy a vody je stále méně, je třeba tuto otázku brát velmi vážně a rozhodně nelze pouze stroze konstatovat, že VTE mají přednost, „protože mají prostě přednost". Je totiž faktem, že VTE, zejména ty extrémně vysoké, mají železobetonové základy, které jsou schopny vodní poměry v krajině narušit. Pro VTE se také buduje infrastruktura, která také může narušit tok podzemní vody anebo snížit množství vody proudící do blízkých vodních toků nebo vodních zdrojů. Výstavba VTE také odstraňuje ochranné vrstvy půdy a podloží, čímž činí podzemní vodu pod nimi zranitelnější vůči znečištění z úniků nebo rozlitých látek z vozidel nebo zařízení použitých k jejich výstavbě a vůči únikům a látkám z turbín a související infrastruktury během provozu. Je také známo, že VTE velmi výrazně ovlivňují klima ve svém okolí (negativně). Jedná se především o dopady na teplotu zemského povrchu, fyzikálně-chemické vlastnosti půdy, rychlost větru, vlhkost a	

Poř. č.	Připomínkové místo	Číslo jednací	Článek	AO	Připomínka	Vyhodnocení
					srážky. Větrné elektrárny na pevnině mají významný oteplovací vliv na teplotu zemského povrchu v noci. V důsledku zhoršování fyzikálně-chemických vlastností půdy dochází k vysušování lokalit nacházejících se u VTE. Půdní vlhkost navíc ovlivňuje rovnováhu ekosystému, což ohrožuje ekologickou stabilitu krajiny a některé druhy zvířat. Z vyhodnocení územního opatření AOV83 ani Změny č. 2 jako celku ani z jejich odůvodnění není vůbec zřejmé, jak bylo s těmito fakty naloženo. **10. Vlivy na zemědělský půdní fond** Ve vyhodnocení územního opatření se uvádí: „Přítomnost ZPF převažuje v I. a II. třídě ochrany, nepatrné zábory také v III. až V. třídě ochrany. S ohledem na velmi nízký rozsah záborů ve vyšší třídě ochrany dále neřešeno. V případě VTE a doprovodných staveb (rozvoden, úložišť el. energie, komunikací apod.) v AO je zábor pro zajištění bezpečnosti hodnocení považován za trvalý. Uplatnění AO nebude mít vliv na ekologické funkce půdy. Zábor půdy je s ohledem na relativně malou výměru a na rozlohu zemědělské půdy v AO a jejím okolí považován za mírně negativní vliv." Rozsah záborů je přitom následující: Odhad záboru podle tříd ochrany (ha) Označení plochy / koridoru | Rozloha plochy / koridoru (ha) | Navržené využití | Odhad záboru (ha) | I. | II. | III. | IV. | V. | Odhad výměry záboru, na které bude provedena rekultivace na zemědělskou půdu (ha) % zastoupení | 100 | | 87,50 | 35,26 | 46,69 | 1,49 | 2,00 | 1,06 | 0% AOV83 | 1261,6 | VTE | 7,73 | 3,20 | 4,12 | 0,13 | 0,18 | 0,09 | 0,00 Podle názoru podatele nelze považovat trvalé zničení téměř 7,5 hektarů cenné půdy (tento odhad může být navíc podhodnocen) za něco, co není třeba řešit. Takové zdůvodnění záborů je bizarní a nedostačuje požadavkům v § 4 odst. 3 zákona č. 334/1992 Sb., o ochraně ZPF, kde se mj. uvádí, že zemědělskou půdu I. a II. třídy ochrany lze v územně plánovací dokumentaci určit k jinému než zemědělskému účelu nebo odejmout pouze v případech, kdy jiný veřejný zájem výrazně převažuje nad veřejným zájmem ochrany zemědělského půdního fondu. Podatel se ze Změny č. 2 ani územního opatření AOV83 a jejich odůvodnění nedozvěděl, jak bylo doloženo, že výrazně převažuje veřejný zájem na realizaci VTE nad zájmem na ochraně cenných částí ZPF. Nezjistil ani to, jak zábor ZPF přispěje k tomu, aby byly zmírněny dopady změny klimatu nebo aby byla zvýšena energetická soběstačnosti ČR (a v jakém rozsahu se tak stane). Podatel také neví, proč není možné VTE realizovat jinde, kde by k záborům cenných půd nedošlo. Na uvedené otázky by měla Změna č. 2 odpovědět velmi přesně nebo akcelerační oblast nevymezovat a ponechat vše na územní plány a povolovací řízení, kde budou moct být zábory skutečně podrobně posouzeny a vyhodnoceny. **11. Další připomínky podatele:** Důvody: 1) hyzdění krajiny 2) znehodnocení nemovitostí 3) dopad na životní prostředí	

Poř. č.	Připomínkové místo	Číslo jednací	Článek	AO	Připomínka	Vyhodnocení
9008.	Kotlabová Rutterle Alžběta	MMR-46294-2026-81	99czzh	AOV84	**<u>Text připomínky</u>** Podatel nesouhlasí s vymezením akcelerační oblasti AOV84 a žádá, aby tato akcelerační oblast nebyla ve Změně č. 2 Územního rozvojového plánu vymezena a aby nebylo vydáno územní opatření AOV84. **<u>Odůvodnění uplatněné připomínky</u>** **1. Direktivní vymezení AOV** Podatel namítá, že není nezbytné (a neplyne to ani ze směrnice EU RED III), aby akcelerační oblasti pro VTE (dále jen “AOV") byly vymezeny direktivně na celostátní úrovni. je naprosto dostačující, když by Změna č. 2 Územního rozvojového plánu (dále jen “Změna č. 2") dala obcím povinnost, aby prověřily možnosti vymezení AOV v územních plánech. Na základě tohoto pokynu by samosprávy znalé místních poměrů po dohodě s občany vymezily vhodné lokality pro VTE. Díky tomu by byly zohledněny s potřebnou pečlivostí a v nutné podrobnosti zásahy do veřejných zájmů, které není možné na úrovni Změny č. 2 zhodnotit, neboť to její velké měřítko neumožňuje. **2. Diskriminační vymezení AOV** Ve Změně č. 2 ÚRP není dostatečně vysvětleno, proč je třeba vymezit akcelerační oblasti právě tak, jak to činí Změna č. 2, jinými slovy není pochopitelné, proč právě počet AOV, se kterým Změna č. 2 počítá, povede ke splnění klimatických a energetických cílů a proč vymezení jiné oblasti již není zapotřebí nebo proč by klimatické a energetické cíle nemohly být plněny i bez AOV84, když není ke splnění těchto cílů (které ani nejsou ve Změně č. 2 specifikovány) zapotřebí ani o jednu AOV více. Lokalita, kde je AOV84 přitom není nijak výjimečná z hlediska potenciálu pro VTE (nebo alespoň není ve Změně č. 2 přesvědčivě popsáno, proč se AOV84 svým větrným potenciálem tak výrazně odlišuje od dalších oblastí, kde AOV vymezeny nebyly). Lze tedy předpokládat, že existují i jiné shodné oblasti, kde však z nejasných důvodů AOV nebyly vymezeny. To považuje podatel za diskriminační. Diskriminovány jsou i samosprávy, na jejichž území jsou AOV vymezeny. Vymezení AOV totiž představuje jakousi stavební uzávěru, kdy obec nemůže v dotčeném území měnit územní plán podle svých potřeb, ale musí respektovat vymezenou AOV. Vedle toho pak nebudou investoři VTE motivováni, aby s obci uzavřeli férovou plánovací smlouvu a poskytli obci a jejím občanům dostatečné kompenzace za negativní dopady provozu VTE. Záměry VTE povolované v AOV totiž budou protežovány a jejich výstavba výrazně usnadněna. Tato diskriminace přímo ovlivňuje i občany samospráv. **3. Nedostatečné posouzeni vlivů** Vymezení AOV s největší pravděpodobností povede k tomu, že záměry VTE v nich umisťované budou upřednostňovány a nedojde už nikdy k řádnému posouzení jejich negativních dopadů na životní prostředí, na zdraví a životy lidi. Proto by mělo být vyhodnocení vlivů Změny č. 2 a územního opatření pro AOV84 extrémně podrobné a kvalitní, prakticky na úrovni EIA. Překážkou pro takové podrobné posouzení je ale fakt, že je měřítko Územního rozvojového plánu příliš velké a neumožňuje skutečně posoudit dopady vymezení AOV (jiné by to bylo na úrovni územního plánu, resp. v procesu EIA se znalostí konkrétního záměru). Vzhledem k tomu, že na vymezení akceleračních oblastí naváže zrychlené a zjednodušené povolovací řízení před Dopravním a energetickým stavebním úřadem (DESÚ), v rámci kterého bude úřad prakticky pouze ověřovat, zda jsou záměry v souladu s vágními a nicneříkajícími podmínkami územního opatření AOV84. V souladu s těmito obecnými podmínkami ale budou téměř jakékoliv záměry, což znamená, že vlivy VTE realizovaných v AOV84 nebudou nikdy reálně posouzeny. Podatel se domnívá, že je nezbytné, aby všechny vlivy VTE byly skutečně a podrobně posouzeny. Vágní posouzení Změny č. 2 nebo územního opatřeníAOV84 je naprosto nedostatečné. Podatel se domnívá,	**Akceptováno.** Akcelerační oblast AOV84 Doubravice byla vypuštěna.

Poř. č.	Připomínkové místo	Číslo jednací	Článek	AO	Připomínka	Vyhodnocení
					že vadné posouzení dopadů VTE může mít nejen přímý vliv na jeho zdraví včetně psychické pohody, ale také to může ovlivnit socioekonomický rozvoj obce, ve které žije. Podatel ještě připomíná, že nedošlo ke kumulativnímu zhodnocení vlivů v důsledku vymezeni tři AOV v těsné blízkosti (AOV82, AOV83 a AOV84). **4. Zanedbatelné pozitivní vlivy vymezení AO** V odůvodněni Změny č. 2 ani územního opatření není možné dohledat vyčíslení přínosu AOV84 pro sníženi energetické závislosti anebo snížení produkce CO2. Ve vyhodnocení vlivů územního opatření AOV84 se ale uvádí k pozitivním vlivům (přínosům) vymezení AOV a realizace VTE: "*Zanedbatelný až mírně pozitivní vliv k ochraně klimatu uplatnění AO se uplatní v globálním měřítku, tedy i z hlediska přeshraničního působení*" V dokumentaci Změny č. 2 a územního opatření je tedy přiznáno, že přínosy VTE realizovaných v AOV84 budou zanedbatelné, byť chybí konkrétní čísla. V takové situaci není pochopitelné, jak mohl zájem na vymezeníAOV84 převážit nad ostatními konkrétně specifikovanými veřejnými zájmy, které naopak výstavba VTE ovlivní výrazně (byt' to nekvalitně zpracované vyhodnoceni Změny č. 2 a územního opatřeni nepřiznává). Dále se ve vyhodnoceni územního opatřeni AOV84 uvádí: "V*livy na ovzduší v době výstavby zanedbatelné (prašnost při přesunu zemin, emise ze spalováni PHM, sekundární prašnost), v době provozu potenciálně mírně pozitivní z důvodu náhrady spalovacích zdrojů při výrobě el. energie*." Vzhledem k tomu, že se ve vyhodnocení uvádí, že vliv AOV84 na ochranu klimatu bude zanedbatelný, bude logicky zanedbatelný rozsah, ve kterém VTE realizované VAOV84 nahradí spalovací zdroje. Změna č. 2 ani územní opatřeni tento závěr nevyvrací, neobsahuji totiž vyčíslení toho, v jak velkém rozsahu VTE realizované v AOV84 nahradí spalovací zdroje a jaký přesně vliv bude mít tato náhrada na cíle sledované Změnou č. 2, tedy snížení energetické závislosti ČR a sníženi produkce CO_2. je také třeba řádně vyhodnotit, proč těchto cílů nelze dosáhnout jinými způsoby (zvýšení počtu bloků JEDU, popř. JETE, rozvoj vodíkové infrastruktury v souladu s Vodíkovou strategii ČR, větší důraz na rozvoj FVE). Proto ani blíže nespecifikovaná náhrada spalovacích zdrojů není důvod, proč by měl zájem na vymezení AOV84 převážit nad jinými zájmy v území. **5. Výška VTE a rozloha AO** Ve Změně č. 2 ani v územním opatření pro AOV84 není vysvětleno, proč byla zvolena právě tato rozloha AO a proč má AOV právě tyto konkrétní hranice a proč právě toto vymezení AOV povede ke splnění cílů Změny č. 2. jinými slovy není vysvětleno, proč nemůže být AO vymezena jiným způsobem tak, aby kupř. byly VTE umisťovány v dostatečné vzdálenosti od zastavěného území a zastavitelných ploch podle územních plánů (min 1,5 km) a není porovnáno, zda by toto jiné vymezení AOV třeba také nevedlo ke splnění cílů Změny č. 2. Podatel se domnívá, že to ale vzhledem k nespecifičnosti cílů Změny č. 2 není ani možné, proto by také vůbec neměla být AOV84 vymezena. **6. Hluková zátěž, vibrace a stroboskopický efekt** Podatel zásadně nesouhlasí s tím, že Změna č. 2 ani příslušné územní opatření vůbec neřeší negativní dopady hluku. Hluk totiž Změna č. 2 chápe jako normální integrální součást VTE, bez které to prostě nejde a je třeba se s tím smířit. Tento přistup nejlépe demonstruje přirovnání hluku z VTE k v podstatě příjemnému "šumění lesa", které mohou zaregistrovat jen neurotické osoby. Podatel se proto domnívá, že hlukové vlivy nebyly zhodnoceny a ve skutečnosti to ani není možné bez znalosti konkrétního projektu. Podatel zdůrazňuje, že nepovažuje za dostatečné, aby byla hluková zátěž řešena až v hlukové studii zpracované investorem. Takový přístup není schopný zajistit reálnou ochranu lidského zdraví. Podatel dále nesouhlasíš tím, že vůbec nedošlo k posouzení vlivů infrazvuku, nízkofrekvenčního hluku a vibrací, ačkoliv odborné studie upozorňuji na rizika spojená s těmito doprovodnými jevy provozu VTE. Podatel se domnívá, že nebyl ani řádně zhodnocen vliv vibraci na nemovitosti. Stejně tak nebyl řádně	

Poř. č.	Připomínkové místo	Číslo jednací	Článek	AO	Připomínka	Vyhodnocení
					posouzen z hlediska vlivů tzv. stroboskopický efekt, kdy se posouzeni zejména nezaměřilo na obtěžující dopady stroboskopického efektu. **7. Vlivy na krajinný ráz** Větrné elektrárny mají zásadní vlivy na krajinný ráz. Ve Vyhodnocení vlivů územního opatření AOV84 se uvádí: "*Z analýzy viditelnosti vyplývá, že hodnocené území se vyznačuje mimořádně citlivým vztahem ke krajině CHKO Kokořínsko a k ikonické dominantě Bezdězu, přičemž současně obsahuje vysokou koncentraci kulturně-historických hodnot. V bezprostředním okolí se nachází hradiště Hradiště, kostel Narození Panny Marie, kostel sv. Václava s farou, kaple Nejsvětější Trojice a historická venkovská zástavba. Ve vzdálenosti do 2 km navazuji kostel povýšeni sv. Kříže, pivovar a zámek. V širším území do 5 km se uplatňuji další významné památky, včetně hradu Houska, hradiště Hrádek, kostelů, sochařských děl a zříceniny kostela Nejsvětější Trojice. Ve vzdálenosti do 15 km se pak koncentrují zásadní dominanty širšího regionu, zejména areál hradu Bezděz, hrad Kokořín, hrad Michalovice, hradiště a rozsáhlý soubor sakrálních i světských staveb. Území je přímým kontaktním prostorem okrajů CHKO Kokořínsko a současně prostorem, v němž je nutné zachovat nerušené výhledy na Bezděz i jeho pozadí při pohledech z Ještědského hřbetu v ose severovýchod-jihozápad. Zároveň je třeba respektovat obraz Mšena a scenérie Kokořínska jako celku. Jde tedy o území, kde se střetává vysoká koncentrace památek s mimořádně citlivým krajinným kontextem.* Jak je možné, že všechny tyto vlivy jsou hodnoceny jako zanedbatelné, když přitom VTE budou představovat novou dominantu, která jednoznačně výrazně ovlivni krajinu, to není ve Změně č. 2 ani v územním opatřeni vysvětleno. Vliv VTE na krajinný ráz bude mít ještě další dopady - již napořád bude hodnota krajinného rázu snížena, takže bude možné do území umisťovat i další záměry, které by jinak kvůli ochraně krajinného rázu nebyly přípustné. **8. Vlivy na zvířata** VTE velmi silně ovlivňuji jak ptáky a letouny, tak savce a hmyz, dokonce i obojživelníky aj. Vyhodnoceni územního opatření AOV84 však všechny tyto vlivy zlehčuje. Vyhodnocení proto nelze považovat za dostatečné. V území, kde má být AOV vymezena se nachází řada ptáků i letounů. Jejich úmrtí ale Změna č. 2 chápe jako integrální a v podstatě běžnou součást provozu VTE, se kterou je třeba se smířit a příliš ji neřešit. Ve vztahu k ptákům územní opatřeni neobsahuje žádná reálná a funkční kompenzační opatření. V podstatě jen počítá s tím, že pro ochranu ptáků bude použito "vhodné technické řešení". Tím se zřejmě myslí odpuzovače, ale není vůbec vysvětleno, v jaké míře tyto odpuzovače zamezí střetům ptáků s lopatkami VTE. Jiným opatřením má být zařízeni, které zastaví roztočený rotor, ale ani zde není blíže popsáno, jak přesně bude zajištěno, aby tento mechanismus byl skutečně funkční. Jde-li o letouny, pak je opatřením k jejich ochraně monitoring provádění provozovatelem VTE. Takové opatření není vůbec schopno netopýry ochránit, ačkoliv právě netopýři jsou extrémně ohroženi VTE. Pro savce představují VTE především vizuální bariéru v území, čímž omezuji jich migraci, a vedle toho je nepříznivě ovlivňuji hlukové dopady provozu VTE a vibrace. Kromě toho VTE mohou poškoditi jejich biotopy, neboť ovlivňují lokální klima a tím i ekosystémy. Odůvodněni Změny č. 2 ani územního opatřeni nevysvětluje, proč dostala AOV84 přednost před ochranou zvířat. **9. Vlivy na vodní poměry a lokální klima** Ve vyhodnocení vlivů Změny č. 2 ani územního opatření AOV84 není popsáno, jak byly hodnoceny vlivy VTE na spodní vody a celkově na vodní poměry a na jejich možné změny v důsledku výstavby a provozu VTE. V době, kdy se celá ČR potýká s extrémními suchy a vody je stále méně, je třeba tuto otázku brát	

<table>
<tr><th>Poř. č.</th><th>Připomínkové místo</th><th>Číslo jednací</th><th>Článek</th><th>AO</th><th>Připomínka</th><th>Vyhodnocení</th></tr>
<tr><td></td><td></td><td></td><td></td><td></td><td>velmi vážně a rozhodně nelze pouze stroze konstatovat, že VTE mají přednost, “protože mají prostě přednost".
Je totiž faktem, že VTE, zejména ty extrémně vysoké, mají železobetonové základy, které jsou schopny vodní poměry v krajině narušit. Pro VTE se také buduje infrastruktura, která také může narušit tok podzemní vody anebo snížit množství vody proudící do blízkých vodních toků nebo vodních zdrojů. Výstavba VTE také odstraňuje ochranné vrstvy půdy a podloží, čímž činí podzemní vodu pod nimi zranitelnější vůči znečištění z úniků nebo rozlitých látek z vozidel nebo zařízení použitých k jejich výstavbě a vůči únikům a látkám z turbín a související infrastruktury během provozu.
Je také známo, že VTE velmi výrazně ovlivňují klima ve svém okolí(negativně). jedná se především o dopady na teplotu zemského povrchu, fyzikálně-chemické vlastnosti půdy, rychlost větru, vlhkost a srážky. Větrné elektrárny na pevnině mají významný oteplovací vliv na teplotu zemského povrchu v noci. V důsledku zhoršování fyzikálně-chemických vlastnosti půdy dochází k vysušováni lokalit nacházejících se u VTE. Půdní vlhkost navíc ovlivňuje rovnováhu ekosystému, což ohrožuje ekologickou stabilitu krajiny a některé druhy zvířat.
Z vyhodnoceni územního opatřeníAOV84 ani Změny č. 2 jako celku ani z jejich odůvodnění není vůbec zřejmé, jak bylo s těmito fakty naloženo.

10. Vlivy na zemědělský půdní fond

Ve vyhodnocení územního opatření se uvádí: “Přítomnost ZPF v I. a II. třídě ochrany. Zábory jsou také v III., IV a V. třídě ochrany, převažuje zábor ve II. tř. ochrany ZPF. S ohledem na velmi nízký rozsah záborů ve vyšší třídě ochrany dále neřešeno. V případě VTE a doprovodných staveb (rozvoden, úložišť el. energie, komunikací apod.) v AO je zábor pro zajištěni bezpečnosti hodnocení považován za trvalý. Uplatnění AO nebude mít vliv na ekologické funkce půdy."

Rozsah záborů je přitom následující:
<table><tr><th rowspan="2">Označení plochy / koridoru</th><th rowspan="2">Rozloha plochy / koridoru (ha)</th><th rowspan="2">Navržené využití</th><th rowspan="2">Odhad záboru (ha)</th><th colspan="5">Odhad záboru podle tříd ochrany (ha)</th><th rowspan="2">Odhad výměry záboru, na které bude provedena rekultivace na zemědělskou půdu (ha)</th></tr><tr><th>I.</th><th>II.</th><th>III.</th><th>IV.</th><th>V.</th></tr><tr><td>% zastoupení</td><td>100</td><td></td><td>81,19</td><td>14,98</td><td>49,07</td><td>13,65</td><td>1,84</td><td>1,65</td><td>0%</td></tr><tr><td>AOV84</td><td>803,4</td><td>VTE</td><td>4,57</td><td>0,84</td><td>2,76</td><td>0,77</td><td>0,10</td><td>0,09</td><td>0,00</td></tr></table>Podle názoru podatele nelze považovat trvalé zničení skoro 3,5 hektarů cenné půdy (tento odhad může být navíc podhodnocen) za něco, co není třeba řešit. Takové zdůvodnění záborů je bizarní a nedostačuje požadavkům v § 4 odst. 3 zákona č. 334/1992 Sb., o ochraně ZPF, kde se mj. uvádí, že zemědělskou půdu I. a II. třídy ochrany lze v územně plánovací dokumentaci určit k jinému než zemědělskému účelu nebo odejmout pouze v případech, kdy jiný veřejný zájem výrazně převažuje nad veřejným zájmem ochrany zemědělského půdního fondu.
Podatel se ze Změny č. 2 ani územního opatření AOV84 a jejich odůvodnění nedozvěděl, jak bylo doloženo, že výrazně převažuje veřejný zájem na realizaci VTE nad zájmem na ochraně cenných částí ZPF. Nezjistil ani to, jak zábor ZPF přispěje k tomu, aby byly zmírněny dopady změny klimatu nebo aby byla zvýšena energetická soběstačnosti ČR (a v jakém rozsahu se tak stane). Podatel také neví, proč není možné VTE realizovat jinde, kde by k záborům cenných půd nedošlo. Na uvedené otázky by měla Změna č. 2 odpovědět velmi přesně nebo akcelerační oblast nevymezovat a ponechat vše na územní plány a povolovací řízení, kde budou moct být zábory skutečně podrobně posouzeny a vyhodnoceny.

11. Další připomínky podatele:</td><td></td></tr>
</table>

Poř. č.	Připomínkové místo	Číslo jednací	Článek	AO	Připomínka	Vyhodnocení
9009.	Sandra Manzelová	MMR-46295-2026-81	99czzg	AOV83	**Text připomínky** Podatel nesouhlasí s vymezením akcelerační oblasti AOV83 a žádá, aby tato akcelerační oblast nebyla ve Změně č. 2 Územního rozvojového plánu vymezena a aby nebylo vydáno územní opatření AOV83. **Odůvodnění uplatněné připomínky** **1. Direktivní vymezení AOV** Podatel se domnívá, že není nezbytné (a neplyne to ani ze směrnice EU RED III), aby akcelerační oblasti pro VTE (dále jen „AOV") byly vymezeny direktivně na celostátní úrovni. Je naprosto dostačující, když by Změna č. 2 Územního rozvojového plánu (dále jen „Změna č. 2") dala obcím povinnost, aby prověřily možnosti vymezení AOV v územních plánech. Na základě tohoto pokynu by samosprávy znalé místních poměrů po dohodě s občany vymezily vhodné lokality pro VTE. Díky tomu by byly zohledněny s potřebnou pečlivostí a v nutné podrobnosti zásahy do veřejných zájmů, které není možné na úrovni Změny č. 2 zhodnotit, neboť to její velké měřítko neumožňuje. **2. Diskriminační vymezení AOV** Ve Změně č. 2 ÚRP není dostatečně vysvětleno, proč je třeba vymezit akcelerační oblasti právě tak, jak to činí Změna č. 2, jinými slovy není pochopitelné, proč právě počet AOV, se kterým Změna č. 2 počítá, povede ke splnění klimatických a energetických cílů a proč vymezení jiné oblasti již není zapotřebí nebo proč by klimatické a energetické cíle nemohly být plněny i bez AOV83, když není ke splnění těchto cílů (které ani nejsou ve Změně č. 2 specifikovány) zapotřebí ani o jednu AOV více. Lokalita, kde je AOV83 přitom není nijak výjimečná z hlediska potenciálu pro VTE (nebo alespoň není ve Změně č. 2 přesvědčivě popsáno, proč se AOV83 svým větrným potenciálem tak výrazně odlišuje od dalších oblastí, kde AOV vymezeny nebyly). Lze tedy předpokládat, že existují i jiné shodné oblasti, kde však z nejasných důvodů AOV nebyly vymezeny. To považuje podatel za diskriminační. Diskriminovány jsou i samosprávy, na jejichž území jsou AOV vymezeny. Vymezení AOV totiž představuje jakousi stavební uzávěru, kdy obec nemůže v dotčeném území měnit územní plán podle svých potřeb, ale musí respektovat vymezenou AOV. Vedle toho pak nebudou investoři VTE motivováni, aby s obcí uzavřeli férovou plánovací smlouvu a poskytli obci a jejím občanům dostatečné kompenzace za negativní dopady provozu VTE. Záměry VTE povolované v AOV totiž budou protežovány a jejich výstavba výrazně usnadněna. Tato diskriminace přímo ovlivňuje i občany samospráv. **3. Nedostatečné posouzení vlivů** Vymezení AOV s největší pravděpodobností povede k tomu, že záměry VTE v nich umisťované budou upřednostňovány a nedojde už nikdy k řádnému posouzení jejich negativních dopadů na životní prostředí, na zdraví a životy lidí. Proto by mělo být vyhodnocení vlivů Změny č. 2 a územního opatření pro AOV83 extrémně podrobné a kvalitní, prakticky na úrovni EIA. Překážkou pro takové podrobné posouzení je ale fakt, že je měřítko Územního rozvojového plánu příliš velké a neumožňuje skutečně posoudit dopady vymezení AOV (jiné by to bylo na úrovni územního plánu, resp. v procesu EIA se znalostí konkrétního záměru). Vzhledem k tomu, že na vymezení akceleračních oblastí naváže zrychlené a zjednodušené povolovací řízení před Dopravním a energetickým stavebním úřadem (DESÚ), v rámci kterého bude úřad prakticky pouze ověřovat, zda jsou záměry v souladu s vágními a nicneříkajícími podmínkami územního opatření AOV83. V souladu s těmito obecnými podmínkami ale budou téměř jakékoliv záměry, což znamená, že vlivy VTE realizovaných v AOV83 nebudou nikdy reálně posouzeny. Podatel se domnívá, že je nezbytné, aby všechny vlivy VTE byly skutečně a podrobně posouzeny. Vágní posouzení Změny č. 2 nebo územního opatření AOV83 je naprosto nedostatečné. Podatel se domnívá, že vadné posouzení dopadů VTE může mít nejen přímý vliv na jeho zdraví včetně psychické pohody, ale také to může ovlivnit socioekonomický rozvoj obce, ve které žije. Podatel ještě připomíná, že nedošlo ke kumulativnímu zhodnocení vlivů v důsledku vymezení tří AOV v těsné blízkosti (AOV82, AOV83 a AOV84).	**Akceptováno částečně.** Akcelerační oblast AOV83 Chorušice byla zmenšena. Akcelerační oblasti byly vymezeny na celostátní úrovni v Z2 ÚRP na základě Zadání Z2 ÚRP schváleného Vládou ČR. Vymezení akceleračních oblastí proběhlo na základě biologického posouzení konkrétních území podle § 11 odst. 3 resp. 4 ZOZE, jehož výsledky spolu s výsledky vyhodnocení vlivů na životní prostředí (SEA, Příloha č. 5 k odůvodnění Z2 ÚRP) byly zapracovány do návrhu Změny č. 2 ÚRP. Oblasti, u nichž autorizované osoby identifikovaly významné negativní nebo kumulativní vlivy, byly ze Z2 ÚRP vyloučeny (odůvodnění Z2 ÚRP, odst. 32). Zpracování VVURÚ odpovídá obsahem i strukturou požadavkům obsaženým v příloze č. 4 stavebního zákona, včetně posouzení kumulativních a synergických vlivů. Ve VVURÚ (včetně SEA) byly posuzovány akcelerační oblastí, nikoliv konkrétní záměry, a podrobnost odpovídá měřítku ÚRP a územních opatření. Vymezení akcelerační oblasti v ÚRP nezakládá právo na výstavbu VTE ani nevylučuje jiné využití území. Při vymezení akceleračních oblastí nelze předjímat konkrétní technické parametry či přesné umístění záměrů OZE. Obavy z negativních vlivů hluku a stroboskopického efektu řeší podmínky stanovené ve všech územních opatřeních pro akcelerační oblasti pro VTE, které ukládají zpracování hlukové studie, studie působení stroboskopického efektu, včetně minimalizace shadow flicker efektu. V případě, že by záměr nesplňoval zákonné hygienické limity (nařízení vlády č. 272/2011 Sb., o ochraně zdraví před nepříznivými účinky hluku a vibrací) a současně podmínky v územním opatření, nemůže být povolen. Jedním z podkladů pro zpracování Z2 ÚRP byl dokument Akcelerační oblasti, předvýběr ploch k výstavbě VTE, Screening území ČR z hlediska ochrany krajinného rázu (Roman Bukáček, Simona Vondráčková, 2025). Při vymezování akceleračních oblastí byl krajinný ráz dále prověřován, a to s ohledem na hodnoty území. Vlivy na krajinný ráz pak byly dále vyhodnoceny v rámci VVURÚ, a to jak z hlediska navrhovaného souboru akceleračních oblastí jako celku, tak pro jednotlivá území v kartách akceleračních oblastí, které obsahují i mapy viditelnosti (Příloha SEA). Podmínky v územních opatřeních pak dále omezují barevné řešení doprovodných staveb a rozsah trvalých terénních úprav.

Poř. č.	Připomínkové místo	Číslo jednací	Článek	AO	Připomínka	Vyhodnocení
					4. Zanedbatelné pozitivní vlivy vymezení AO V odůvodnění Změny č. 2 ani územního opatření není možné dohledat vyčíslení přínosu AOV83 pro snížení energetické závislosti anebo snížení produkce CO_2. Ve vyhodnocení vlivů územního opatření AOV83 se ale uvádí k pozitivním vlivům (přínosům) vymezení AOV a realizace VTE: *„Zanedbatelný až mírně pozitivní vliv k ochraně klimatu uplatnění AO se uplatní v globálním měřítku, tedy i z hlediska přeshraničního působení."* V dokumentaci Změny č. 2 a územního opatření je tedy přiznáno, že přínosy VTE realizovaných v AOV83 budou zanedbatelné, byť chybí konkrétní čísla. V takové situaci není pochopitelné, jak mohl zájem na vymezení AOV83 převážit nad ostatními konkrétně specifikovanými veřejnými zájmy, které naopak výstavba VTE ovlivní výrazně (byť to nekvalitně zpracované vyhodnocení Změny č. 2 a územního opatření nepřiznává). Dále se ve vyhodnocení územního opatření AOV83 uvádí: *„Vlivy na ovzduší v době výstavby zanedbatelné (prašnost při přesunu zemin, emise ze spalování PHM, sekundární prašnost), v době provozu mírně pozitivní z důvodu náhrady spalovacích zdrojů při výrobě el. energie."* Vzhledem k tomu, že se ve vyhodnocení uvádí, že vliv AOV83 na ochranu klimatu bude zanedbatelný, bude logicky zanedbatelný rozsah, ve kterém VTE realizované v AOV83 nahradí spalovací zdroje. Změna č. 2 ani územní opatření tento závěr nevyvrací, neobsahují totiž vyčíslení toho, v jak velkém rozsahu VTE realizované v AOV83 nahradí spalovací zdroje a jaký přesně vliv bude mít tato náhrada na cíle sledované Změnou č. 2, tedy snížení energetické závislosti ČR a snížení produkce CO_2. Je také třeba řádně vyhodnotit, proč těchto cílů nelze dosáhnout jinými způsoby (zvýšení počtu bloků JEDU, popř. JETE, rozvoj vodíkové infrastruktury v souladu s Vodíkovou strategií ČR, větší důraz na rozvoj FVE). Proto ani blíže nespecifikovaná náhrada spalovacích zdrojů není důvod, proč by měl zájem na vymezení AOV83 převážit nad jinými zájmy v území. **5. Výška VTE a rozloha AO** Ve Změně č. 2 ani v územním opatření pro AOV83 není vysvětleno, proč byla zvolena právě tato rozloha AO a proč má AOV právě tyto konkrétní hranice a proč právě toto vymezení AOV povede ke splnění cílů Změny č. 2. Jinými slovy není vysvětleno, proč nemůže být AO vymezena jiným způsobem tak, aby kupř. byly VTE umisťovány v dostatečné vzdálenosti od zastavěného území a zastavitelných ploch podle územních plánů (min 1,5 km) a není porovnáno, zda by toto jiné vymezení AOV třeba také nevedlo ke splnění cílů Změny č. 2. Podatel se domnívá, že to ale vzhledem k nespecifičnosti cílů Změny č. 2 není ani možné, proto by také vůbec neměla být AOV83 vymezena. **6. Hluková zátěž, vibrace a stroboskopický efekt** Podatel zásadně nesouhlasí s tím, že Změna č. 2 ani příslušné územní opatření vůbec neřeší negativní dopady hluku. Hluk totiž Změna č. 2 chápe jako normální integrální součást VTE, bez které to prostě nejde a je třeba se s tím smířit. Tento přístup nejlépe demonstruje přirovnání hluku z VTE k v podstatě příjemnému „šumění lesa", které mohou zaregistrovat jen neurotické osoby. Podatel se proto domnívá, že hlukové vlivy nebyly zhodnoceny a ve skutečnosti to ani není možné bez znalosti konkrétního projektu. Podatel zdůrazňuje, že nepovažuje za dostatečné, aby byla hluková zátěž řešena až v hlukové studii zpracované investorem. Takový přístup není schopný zajistit reálnou ochranu lidského zdraví. Podatel dále nesouhlasí s tím, že vůbec nedošlo k posouzení vlivů infrazvuku, nízkofrekvenčního hluku a vibrací, ačkoliv odborné studie upozorňují na rizika spojená s těmito doprovodnými jevy provozu VTE. Podatel se domnívá, že nebyl ani řádně zhodnocen vliv vibrací na nemovitosti. Stejně tak nebyl řádně posouzen z hlediska vlivů tzv. stroboskopický efekt, kdy se posouzení zejména nezaměřilo na obtěžující dopady stroboskopického efektu. **7. Vlivy na krajinný ráz** Větrné elektrárny mají zásadní vlivy na krajinný ráz. Ve Vyhodnocení vlivů územního opatření AOV83 se uvádí: *„Z analýzy viditelnosti vyplývá, že hodnocené území se vyznačuje vysokou koncentrací kulturně-historických hodnot a zároveň velmi citlivým vztahem ke krajině Kokořínska a k ikonické dominantě Bezdězu. V bezprostředním okolí se uplatňuje kostel Nanebevzetí Panny Marie, kostel sv. Jakuba Většího, fara, kaple Nejsvětější Trojice, zámek a historická venkovská zástavba. Ve vzdálenosti do 2 km*	Samotný způsob vymezení akceleračních oblastí na základě podkladů (biologická posouzení, mapy citlivosti ptáků vůči výstavbě VTE zpracované ČSO, území významná pro netopýry dle podkladů ČESON, biotopy zvláště chráněných druhů velkých savců a další) a nařízení vlády č. 507/2025 Sb. minimalizuje vliv na složky životního prostředí. Pro všechny akcelerační oblasti jsou současně pořizována územní opatření, která obsahují opatření stanovená na základě biologických posouzení. Tato opatření dále zmírňují negativní vlivy, které nebylo možné vyloučit vymezením akcelerační oblasti. Podmínky v územních opatřeních zahrnují ochranu prvků lokálního ÚSES a všech biokoridorů, ochranu biotopů, ZPF a PUPFL, dále povinnost biologického dozoru, monitoring mortality ptáků a netopýrů, detekční systémy a další podmínky specifické vzhledem ke konkrétní akcelerační oblasti.

Poř. č.	Připomínkové místo	Číslo jednací	Článek	AO	Připomínka	Vyhodnocení
					navazují kostel sv. Martina, radnice, sokolovna a další objekty utvářející obraz sídla. V širším území do 5 km a 15 km se pak prosazuje mimořádně bohatý soubor památek, včetně hradu Kokořín, hradu Houska, hradišť, kostelů, tvrzí, zámků a historických areálů. Rozhodující hodnotou je zde ochrana vnitřní scenérie Kokořínska a nerušených výhledů na Bezděz. Současně je třeba zachovat obraz Mšena a jeho historického jádra v krajině, včetně vazeb na příjezdové komunikace, turistické trasy a další frekventovaná místa, odkud se uplatňují ikonické pohledy na město i na širší krajinný rámec. Bezděz zde nepůsobí jen jako vzdálená dominanta, ale jako jeden z hlavních určujících prvků krajinné identity celého prostoru." Jak je možné, že všechny tyto vlivy jsou hodnoceny jako zanedbatelné, když přitom VTE budou představovat novou dominantu, která jednoznačně výrazně ovlivní krajinu, to není ve Změně č. 2 ani v územním opatření vysvětleno. Vliv VTE na krajinný ráz bude mít ještě další dopady – již napořád bude hodnota krajinného rázu snížena, takže bude možné do území umisťovat i další záměry, které by jinak kvůli ochraně krajinného rázu nebyly přípustné. **8. Další negativní vlivy AOV83**	
9010.	Wallnerová Petra	MMR-46296-2026-81	99czzg	AOV83	**<u>Text připomínky</u>** Podatel nesouhlasí s vymezením akcelerační oblasti AOV83 a žádá, aby tato akcelerační oblast nebyla ve Změně č. 2 Územního rozvojového plánu vymezena a aby nebylo vydáno územní opatřeni AOV83. **<u>Odůvodněni uplatněné připomínky</u>** **<u>1. Direktivní vymezení AOV</u>** Podatel se domnívá, že není nezbytné (a neplyne to ani ze směrnice EU RED III), aby akcelerační oblasti pro VTE (dále jen „AOV") byly vymezeny direktivně na celostátní úrovni. Je naprosto dostačující, když by Změna č. 2 Územního rozvojového plánu (dále jen „Změna č. 2") dala obcím povinnost, aby prověřily možnosti vymezení AOV v územních plánech. Na základě tohoto pokynu by samosprávy znalé místních poměrů po dohodě s občany vymezily vhodné lokality pro VTE. Díky tomu by byly zohledněny s potřebnou pečlivostí a v nutné podrobnosti zásahy do veřejných zájmů, které není možné na úrovni Změny č. 2 zhodnotit, neboť to její velké měřítko neumožňuje. **<u>2. Diskriminační vymezení AOV</u>** Ve Změně č. 2 ÚRP není dostatečně vysvětleno, proč je třeba vymezit akcelerační oblasti právě tak, jak to činí Změna č. 2, jinými slovy není pochopitelné, proč právě počet AOV, se kterým Změna č. 2 počítá, povede ke splnění klimatických a energetických cílů a proč vymezení jiné oblasti již není zapotřebí nebo proč by klimatické a energetické cíle nemohly být plněny i bez AOV83, když není ke splnění těchto cílů (které ani nejsou ve Změně č. 2 specifikovány) zapotřebí ani o jednu AOV více. Lokalita, kde je AOV83 přitom není nijak výjimečná z hlediska potenciálu pro VTE (nebo alespoň není ve Změně č. 2 přesvědčivě popsáno, proč se AOV83 svým větrným potenciálem tak výrazně odlišuje od dalších oblastí, kde AOV vymezeny nebyly). Lze tedy předpokládat, že existují i jiné shodné oblasti, kde však z nejasných důvodů AOV nebyly vymezeny. To považuje podatel za diskriminační. Diskriminovány jsou i samosprávy, na jejichž území jsou AOV vymezeny. Vymezení AOV totiž představuje jakousi stavební uzávěru, kdy obec nemůže v dotčeném území měnit územní plán podle svých potřeb, ale musí respektovat vymezenou AOV. Vedle toho pak nebudou investoři VTE motivováni, aby s obcí uzavřeli férovou plánovací smlouvu a poskytli obci a jejím občanům dostatečné kompenzace za negativní dopady provozu VTE. Záměry VTE povolované v AOV totiž budou protežovány a jejich výstavba výrazně usnadněna. Tato diskriminace přímo ovlivňuje i občany samospráv. **<u>3. Nedostatečné posouzení vlivů</u>** Vymezení AOV s největší pravděpodobností povede k tomu, že záměry VTE v nich umisťované budou upřednostňovány a nedojde už nikdy k řádnému posouzení jejich negativních dopadů na životní	**Akceptováno částečně.** Akcelerační oblast AOV83 Chorušice byla zmenšena. Akcelerační oblasti byly vymezeny na celostátní úrovni v Z2 ÚRP na základě Zadání Z2 ÚRP schváleného Vládou ČR. Vymezení akceleračních oblastí proběhlo na základě biologického posouzení konkrétních území podle § 11 odst. 3 resp. 4 ZOZE, jehož výsledky spolu s výsledky vyhodnocení vlivů na životní prostředí (SEA, Příloha č. 5 k odůvodnění Z2 ÚRP) byly zapracovány do návrhu Změny č. 2 ÚRP. Oblasti, u nichž autorizované osoby identifikovaly významné negativní nebo kumulativní vlivy, byly ze Z2 ÚRP vyloučeny (odůvodnění Z2 ÚRP, odst. 32). Zpracování VVURÚ odpovídá obsahem i strukturou požadavkům obsaženým v příloze č. 4 stavebního zákona, včetně posouzení kumulativních a synergických vlivů. Ve VVURÚ (včetně SEA) byly posuzovány akcelerační oblastí, nikoliv konkrétní záměry, a podrobnost odpovídá měřítku ÚRP a územních opatření. Vymezení akcelerační oblasti v ÚRP nezakládá právo na výstavbu VTE ani nevylučuje jiné využití území. Při vymezení akceleračních oblastí nelze předjímat konkrétní technické parametry či přesné umístění záměrů OZE. Obavy z negativních vlivů hluku a stroboskopického efektu řeší podmínky stanovené ve všech územních opatřeních pro akcelerační oblasti pro VTE, které ukládají zpracování hlukové studie, studie působení stroboskopického efektu, včetně minimalizace shadow flicker efektu. V případě, že by záměr nesplňoval zákonné hygienické limity (nařízení vlády č. 272/2011 Sb., o ochraně zdraví před nepříznivými účinky hluku a vibrací) a současně podmínky v územním opatření, nemůže být povolen.

Poř. č.	Připomínkové místo	Číslo jednací	Článek	AO	Připomínka	Vyhodnocení
					prostředí, na zdraví a životy lidí. Proto by mělo být vyhodnocení vlivů Změny č. 2 a územního opatření pro AOV83 extrémně podrobné a kvalitní, prakticky na úrovni EIA. Překážkou pro takové podrobné posouzení je ale fakt, že je měřítko Územního rozvojového plánu příliš velké a neumožňuje skutečně posoudit dopady vymezení AOV (jiné by to bylo na úrovni územního plánu, resp. v procesu EIA se znalostí konkrétního záměru). Vzhledem k tomu, že na vymezení akceleračních oblastí naváže zrychlené a zjednodušené povolovací řízení před Dopravním a energetickým stavebním úřadem (DESÚ), v rámci kterého bude úřad prakticky pouze ověřovat, zda jsou záměry v souladu s vágními a nicneříkajícími podmínkami územního opatření AOV83. V souladu s těmito obecnými podmínkami ale budou téměř jakékoliv záměry, což znamená, že vlivy VTE realizovaných v AOV83 nebudou nikdy reálně posouzeny. Podatel se domnívá, že je nezbytné, aby všechny vlivy VTE byly skutečně a podrobně posouzeny. Vágní posouzení Změny č. 2 nebo územního opatření AOV83 je naprosto nedostatečné. Podatel se domnívá, že vadné posouzení dopadů VTE může mít nejen přímý vliv na jeho zdraví včetně psychické pohody, ale také to může ovlivnit socioekonomický rozvoj obce, ve které žije. Podatel ještě připomíná, že nedošlo ke kumulativnímu zhodnocení vlivů v důsledku vymezení tří AOV v těsné blízkosti (AOV82, AOV83 a AOV84). **4. Zanedbatelné pozitivní vlivy vymezení AO** V odůvodnění Změny č. 2 ani územního opatření není možné dohledat vyčíslení přínosu AOV82 pro snížení energetické závislosti anebo snížení produkce CO2. Ve vyhodnocení vlivů územního opatření AOV82 se ale uvádí k pozitivním vlivům (přínosům) vymezení AOV a realizace VTE: „*Zanedbatelný až mírně pozitivní vliv k ochraně klimatu uplatnění AO se uplatní v globálním měřítku, tedy i z hlediska přeshraničního působení*.“ V dokumentaci Změny č. 2 a územního opatření je tedy přiznáno, že přínosy VTE realizovaných v AOV83 budou zanedbatelné, byť chybí konkrétní čísla. V takové situaci není pochopitelné, jak mohl zájem na vymezení AOV83 převážit nad ostatními konkrétně specifikovanými veřejnými zájmy, které naopak výstavba VTE ovlivní výrazně (byť to nekvalitně zpracované vyhodnocení Změny č. 2 a územního opatření nepřiznává). Dále se ve vyhodnocení územního opatření AOV83 uvádí: „*Vlivy na ovzduší v době výstavby zanedbatelné (prašnost při přesunu zemin, emise ze spalování PHM, sekundární prašnost), v době provozu mírně pozitivní z důvodu náhrady spalovacích zdrojů při výrobě el. energie*.“ Vzhledem k tomu, že se ve vyhodnocení uvádí, že vliv AOV83 na ochranu klimatu bude zanedbatelný, bude logicky zanedbatelný rozsah, ve kterém VTE realizované v AOV83 nahradí spalovací zdroje. Změna č. 2 ani územní opatření tento závěr nevyvrací, neobsahují totiž vyčíslení toho, v jak velkém rozsahu VTE realizované v AOV83 nahradí spalovací zdroje a jaký přesně vliv bude mít tato náhrada na cíle sledované Změnou č. 2, tedy snížení energetické závislosti ČR a snížení produkce CO_2. Je také třeba řádně vyhodnotit, proč těchto cílů nelze dosáhnout jinými způsoby (zvýšení počtu bloků JEDU, popř. JETE, rozvoj vodíkové infrastruktury v souladu s Vodíkovou strategií ČR, větší důraz na rozvoj FVE). Proto ani blíže nespecifikovaná náhrada spalovacích zdrojů není důvod, proč by měl zájem na vymezení AOV83 převážit nad jinými zájmy v území. **5. Výška VTE a rozloha AO** Ve Změně č. 2 ani v územním opatření pro AOV83 není vysvětleno, proč byla zvolena právě tato rozloha AO a proč má AOV právě tyto konkrétní hranice a proč právě toto vymezení AOV povede ke splnění cílů Změny č. 2. Jinými slovy není vysvětleno, proč nemůže být AO vymezena jiným způsobem tak, aby kupř. byly VTE umisťovány v dostatečné vzdálenosti od zastavěného území a zastavitelných ploch podle územních plánů (min 1,5 km) a není porovnáno, zda by toto jiné vymezení AOV třeba také nevedlo ke splnění cílů Změny č. 2. Podatel se domnívá, že to ale vzhledem k nespecifičnosti cílů Změny č. 2 není ani možné, proto by také vůbec neměla být AOV83 vymezena. **6. Hluková zátěž, vibrace a stroboskopický efekt**	Jedním z podkladů pro zpracování Z2 ÚRP byl dokument Akcelerační oblasti, předvýběr ploch k výstavbě VTE, Screening území ČR z hlediska ochrany krajinného rázu (Roman Bukáček, Simona Vondráčková, 2025). Při vymezování akceleračních oblastí byl krajinný ráz dále prověřován, a to s ohledem na hodnoty území. Vlivy na krajinný ráz pak byly dále vyhodnoceny v rámci VVURÚ, a to jak z hlediska navrhovaného souboru akceleračních oblastí jako celku, tak pro jednotlivá území v kartách akceleračních oblastí, které obsahují i mapy viditelnosti (Příloha SEA). Podmínky v územních opatřeních pak dále omezují barevné řešení doprovodných staveb a rozsah trvalých terénních úprav. Samotný způsob vymezení akceleračních oblastí na základě podkladů (biologická posouzení, mapy citlivosti ptáků vůči výstavbě VTE zpracované ČSO, území významná pro netopýry dle podkladů ČESON, biotopy zvláště chráněných druhů velkých savců a další) a nařízení vlády č. 507/2025 Sb. minimalizuje vliv na složky životního prostředí. Pro všechny akcelerační oblasti jsou současně pořizována územní opatření, která obsahují opatření stanovená na základě biologických posouzení. Tato opatření dále zmírňují negativní vlivy, které nebylo možné vyloučit vymezením akcelerační oblasti. Podmínky v územních opatřeních zahrnují ochranu prvků lokálního ÚSES a všech biokoridorů, ochranu biotopů, ZPF a PUPFL, dále povinnost biologického dozoru, monitoring mortality ptáků a netopýrů, detekční systémy a další podmínky specifické vzhledem ke konkrétní akcelerační oblasti. V souvisejících územních opatření jsou stanoveny podmínky, které zajišťují ochranu protierozních opatření, funkčních melioračních zařízení, vodních toků a ploch a rovněž omezující možné terénní úpravy. Vzhledem k charakteru a rozsahu potenciálních záměrů se při naplnění podmínek nepředpokládá realizace zpevněných ploch v takovém rozsahu, který by mohl významně ovlivnit vodní režim v rámci akceleračních oblastí. V souladu s požadavky vodního zákona se v rámci procesu povolování záměru bude vyjadřovat vodoprávní úřad. Významné ovlivnění mikroklimatu se u akceleračních oblastí pro VTE ani FVE nepředpokládá. Ochrana ZPF je řešena v souvisejících územních opatřeních. Podmínkami je zajištěno, že nebudou vznikat neobhospodařovatelné zbytkové zemědělské pozemky ani pozemky bez přístupu k veřejně přístupné pozemní komunikaci. Dále je v nich požadavek na upřednostní nižších tříd ochrany ZPF při realizaci záměrů OZE a je stanovena maximální plocha

Poř. č.	Připomínkové místo	Číslo jednací	Článek	AO	Připomínka	Vyhodnocení
					Podatel zásadně nesouhlasí s tím, že Změna č. 2 ani příslušné územní opatření vůbec neřeší negativní dopady hluku. Hluk totiž Změna č. 2 chápe jako normální integrální součást VTE, bez které to prostě nejde a je třeba se s tím smířit. Tento přístup nejlépe demonstruje přirovnání hluku z VTE k v podstatě příjemnému „šumění lesa“, které mohou zaregistrovat jen neurotické osoby. Podatel se proto domnívá, že hlukové vlivy nebyly zhodnoceny a ve skutečnosti to ani není možné bez znalosti konkrétního projektu. Podatel zdůrazňuje, že nepovažuje za dostatečné, aby byla hluková zátěž řešena až v hlukové studii zpracované investorem. Takový přístup není schopný zajistit reálnou ochranu lidského zdraví. Podatel dále nesouhlasí s tím, že vůbec nedošlo k posouzení vlivů infrazvuku, nízkofrekvenčního hluku a vibrací, ačkoliv odborné studie upozorňují na rizika spojená s těmito doprovodnými jevy provozu VTE. Podatel se domnívá, že nebyl ani řádně zhodnocen vliv vibrací na nemovitosti. Stejně tak nebyl řádně posouzen z hlediska vlivů tzv. stroboskopický efekt, kdy se posouzení zejména nezaměřilo na obtěžující dopady stroboskopického efektu. **7. Vlivy na krajinný ráz** Větrné elektrárny mají zásadní vlivy na krajinný ráz. Ve Vyhodnocení vlivů územního opatření AOV83 se uvádí: “*Z analýzy viditelnosti vyplývá, že hodnocené území se vyznačuje vysokou koncentrací kulturně-historických hodnot a zároveň velmi citlivým vztahem ke krajině Kokořínska a k ikonické dominantě Bezdězu. V bezprostředním okolí se uplatňuje kostel Nanebevzetí Panny Marie, kostel sv. Jakuba Většího, fara, kaple Nejsvětější Trojice, zámek a historická venkovská zástavba. Ve vzdálenosti do 2 km navazují kostel sv. Martina, radnice, sokolovna a další objekty utvářející obraz sídla. V širším území do 5 km a 15 km se pak prosazuje mimořádně bohatý soubor památek, včetně hradu Kokořín, hradu Houska, hradišť, kostelů, tvrzí, zámků a historických areálů. Rozhodující hodnotou je zde ochrana vnitřní scenérie Kokořínska a nerušených výhledů na Bezděz. Současně je třeba zachovat obraz Mšena a jeho historického jádra v krajině, včetně vazeb na příjezdové komunikace, turistické trasy a další frekventovaná místa, odkud se uplatňují ikonické pohledy na město i na širší krajinný rámec. Bezděz zde nepůsobí jen jako vzdálená dominanta, ale jako jeden z hlavních určujících prvků krajinné identity celého prostoru.*” Jak je možné, že všechny tyto vlivy jsou hodnoceny jako zanedbatelné, když přitom VTE budou představovat novou dominantu, která jednoznačně výrazně ovlivní krajinu, to není ve Změně č. 2 ani v územním opatření vysvětleno. Vliv VTE na krajinný ráz bude mít ještě další dopady – již napořád bude hodnota krajinného rázu snížena, takže bude možné do území umisťovat i další záměry, které by jinak kvůli ochraně krajinného rázu nebyly přípustné. **8. Vlivy na zvířata** VTE velmi silně ovlivňují jak ptáky a letouny, tak savce a hmyz, dokonce i obojživelníky aj. Vyhodnocení územního opatření AOV83 však všechny tyto vlivy zlehčuje. Vyhodnocení proto nelze považovat za dostatečné. V území, kde má být AOV vymezena se nachází řada ptáků i letounů. Jejich úmrtí ale Změna č. 2 chápe jako integrální a v podstatě běžnou součást provozu VTE, se kterou je třeba se smířit a příliš ji neřešit. Ve vztahu k ptákům územní opatření neobsahuje žádná reálná a funkční kompenzační opatření. V podstatě jen počítá s tím, že pro ochranu ptáků bude použito „vhodné technické řešení". Tím se zřejmě myslí odpuzovače, ale není vůbec vysvětleno, v jaké míře tyto odpuzovače zamezí střetům ptáků s lopatkami VTE. Jiným opatřením má být zařízení, které zastaví roztočený rotor, ale ani zde není blíže popsáno, jak přesně bude zajištěno, aby tento mechanismus byl skutečně funkční. Jde-li o letouny, pak je opatřením k jejich ochraně monitoring provádění provozovatelem VTE. Takové opatření není vůbec schopno netopýry ochránit, ačkoliv právě netopýři jsou extrémně ohroženi VTE. Pro savce představují VTE především vizuální bariéru v území, čímž omezují jich migraci, a vedle toho je nepříznivě ovlivňují hlukové dopady provozu VTE a vibrace. Kromě toho VTE mohou poškodit i jejich	dlouhodobého nebo trvalého odnětí ZPF pro záměry OZE v celé akcelerační oblasti. Souhlas s odnětím ze ZPF bude vydán v navazujícím řízení dle stavebního zákona.

<table>
<tr><th>Poř. č.</th><th>Připomínkové místo</th><th>Číslo jednací</th><th>Článek</th><th>AO</th><th>Připomínka</th><th>Vyhodnocení</th></tr>
<tr><td></td><td></td><td></td><td></td><td></td><td>biotopy, neboť ovlivňují lokální klima a tím i ekosystémy. Odůvodnění Změny č. 2 ani územního opatření nevysvětluje, proč dostala AOV83 přednost před ochranou zvířat.

<u>9. Vlivy na vodní poměry a lokální klima</u>

Ve vyhodnocení vlivů Změně č. 2 ani územního opatření AOV83 není popsáno, jak byly hodnoceny vlivy VTE na spodní vody a celkově na vodní poměry a na jejich možné změny v důsledku výstavby a provozu VTE. V době, kdy se celá ČR potýká s extrémními suchy a vody je stále méně, je třeba tuto otázku brát velmi vážně a rozhodně nelze pouze stroze konstatovat, že VTE mají přednost, „protože mají prostě přednost".
Je totiž faktem, že VTE, zejména ty extrémně vysoké, mají železobetonové základy, které jsou schopny vodní poměry v krajině narušit. Pro VTE se také buduje infrastruktura, která také může narušit tok podzemní vody anebo snížit množství vody proudící do blízkých vodních toků nebo vodních zdrojů. Výstavba VTE také odstraňuje ochranné vrstvy půdy a podloží, čímž činí podzemní vodu pod nimi zranitelnější vůči znečištění z úniků nebo rozlitých látek z vozidel nebo zařízení použitých k jejich výstavbě a vůči únikům a látkám z turbín a související infrastruktury během provozu.
Je také známo, že VTE velmi výrazně ovlivňují klima ve svém okolí (negativně). Jedná se především o dopady na teplotu zemského povrchu, fyzikálně-chemické vlastnosti půdy, rychlost větru, vlhkost a srážky. Větrné elektrárny na pevnině mají významný oteplovací vliv na teplotu zemského povrchu v noci. V důsledku zhoršování fyzikálně-chemických vlastností půdy dochází k vysušování lokalit nacházejících se u VTE. Půdní vlhkost navíc ovlivňuje rovnováhu ekosystému, což ohrožuje ekologickou stabilitu krajiny a některé druhy zvířat.
Z vyhodnocení územního opatření AOV83 ani Změny č. 2 jako celku ani z jejich odůvodnění není vůbec zřejmé, jak bylo s těmito fakty naloženo.

<u>10. Vlivy na zemědělský půdní fond</u>

Ve vyhodnocení územního opatření se uvádí: „Přítomnost ZPF převažuje v I. a II. třídě ochrany, nepatrné zábory také v III. až V. třídě ochrany. S ohledem na velmi nízký rozsah záborů ve vyšší třídě ochrany dále neřešeno. V případě VTE a doprovodných staveb (rozvoden, úložišť el. energie, komunikací apod.) v AO je zábor pro zajištění bezpečnosti hodnocení považován za trvalý. Uplatnění AO nebude mít vliv na ekologické funkce půdy. Zábor půdy je s ohledem na relativně malou výměru a na rozlohu zemědělské půdy v AO a jejím okolí považován za mírně negativní vliv."

Rozsah záborů je přitom následující:

<table>
<tr><th rowspan="2">Označení plochy / koridoru</th><th rowspan="2">Rozloha plochy / koridoru (ha)</th><th rowspan="2">Navržené využití</th><th rowspan="2">Odhad záboru (ha)</th><th colspan="5">Odhad záboru podle tříd ochrany (ha)</th><th rowspan="2">Odhad výměry záboru, na které bude provedena rekultivace na zemědělskou půdu (ha)</th></tr>
<tr><th>I.</th><th>II.</th><th>III.</th><th>IV.</th><th>V.</th></tr>
<tr><td>% zastoupení</td><td>100</td><td></td><td>87,50</td><td>36,26</td><td>46,69</td><td>1,49</td><td>2,00</td><td>1,06</td><td>0%</td></tr>
<tr><td>AOV83</td><td>1261,6</td><td>VTE</td><td>7,73</td><td>3,20</td><td>4,12</td><td>0,13</td><td>0,18</td><td>0,09</td><td>0,00</td></tr>
</table>

Podle názoru podatele nelze považovat trvalé zničení téměř 7,5 hektarů cenné půdy (tento odhad může být navíc podhodnocen) za něco, co není třeba řešit. Takové zdůvodnění záborů je bizarní a nedostačuje požadavkům v § 4 odst. 3 zákona č. 334/1992 Sb., o ochraně ZPF, kde se mj. uvádí, že zemědělskou půdu I. a II. třídy ochrany lze v územně plánovací dokumentaci určit k jinému než zemědělskému účelu</td><td></td></tr>
</table>

Poř. č.	Připomínkové místo	Číslo jednací	Článek	AO	Připomínka	Vyhodnocení
					nebo odejmout pouze v případech, kdy jiný veřejný zájem výrazně převažuje nad veřejným zájmem ochrany zemědělského půdního fondu. Podatel se ze Změny č. 2 ani územního opatření AOV83 a jejich odůvodnění nedozvěděl, jak bylo doloženo, že výrazně převažuje veřejný zájem na realizaci VTE nad zájmem na ochraně cenných částí ZPF. Nezjistil ani to, jak zábor ZPF přispěje k tomu, aby byly zmírněny dopady změny klimatu nebo aby byla zvýšena energetická soběstačnosti ČR (a v jakém rozsahu se tak stane). Podatel také neví, proč není možné VTE realizovat jinde, kde by k záborům cenných půd nedošlo. Na uvedené otázky by měla Změna č. 2 odpovědět velmi přesně nebo akcelerační oblast nevymezovat a ponechat vše na územní plány a povolovací řízení, kde budou moct být zábory skutečně podrobně posouzeny a vyhodnoceny. **11. Další připomínky podatele:**	
9011.	Petr Hanek	MMR-46297-2026-81	99czzg	AOV83	**Text připomínky** Podatel nesouhlasí s vymezením akcelerační oblasti AOV83 a žádá, aby tato akcelerační oblast nebyla ve Změně č. 2 Územního rozvojového plánu vymezena a aby nebylo vydáno územní opatření AOV83. **Odůvodnění uplatněné připomínky** **1. Direktivní vymezení AOV** Podatel se domnívá, že není nezbytné (a neplyne to ani ze směrnice EU RED III), aby akcelerační oblasti pro VTE (dále jen „AOV") byly vymezeny direktivně na celostátní úrovni. Je naprosto dostačující, když by Změna č. 2 Územního rozvojového plánu (dále jen „Změna č. 2") dala obcím povinnost, aby prověřily možnosti vymezení AOV v územních plánech. Na základě tohoto pokynu by samosprávy znalé místních poměrů po dohodě s občany vymezily vhodné lokality pro VTE. Díky tomu by byly zohledněny s potřebnou pečlivostí a v nutné podrobnosti zásahy do veřejných zájmů, které není možné na úrovni Změny č. 2 zhodnotit, neboť to její velké měřítko neumožňuje. **2. Diskriminační vymezení AOV** Ve Změně č. 2 ÚRP není dostatečně vysvětleno, proč je třeba vymezit akcelerační oblasti právě tak, jak to činí Změna č. 2, jinými slovy není pochopitelné, proč právě počet AOV, se kterým Změna č. 2 počítá, povede ke splnění klimatických a energetických cílů a proč vymezení jiné oblasti již není zapotřebí nebo proč by klimatické a energetické cíle nemohly být plněny i bez AOV83, když není ke splnění těchto cílů (které ani nejsou ve Změně č. 2 specifikovány) zapotřebí ani o jednu AOV více. Lokalita, kde je AOV83 přitom není nijak výjimečná z hlediska potenciálu pro VTE (nebo alespoň není ve Změně č. 2 přesvědčivě popsáno, proč se AOV83 svým větrným potenciálem tak výrazně odlišuje od dalších oblastí, kde AOV vymezeny nebyly). Lze tedy předpokládat, že existují i jiné shodné oblasti, kde však z nejasných důvodů AOV nebyly vymezeny. To považuje podatel za diskriminační. Diskriminovány jsou i samosprávy, na jejichž území jsou AOV vymezeny. Vymezení AOV totiž představuje jakousi stavební uzávěru, kdy obec nemůže v dotčeném území měnit územní plán podle svých potřeb, ale musí respektovat vymezenou AOV. Vedle toho pak nebudou investoři VTE motivováni, aby s obcí uzavřeli férovou plánovací smlouvu a poskytli obci a jejím občanům dostatečné kompenzace za negativní dopady provozu VTE. Záměry VTE povolované v AOV totiž budou protežovány a jejich výstavba výrazně usnadněna. Tato diskriminace přímo ovlivňuje i občany samospráv. **3. Nedostatečné posouzení vlivů** Vymezení AOV s největší pravděpodobností povede k tomu, že záměry VTE v nich umisťované budou upřednostňovány a nedojde už nikdy k řádnému posouzení jejich negativních dopadů na životní prostředí, na zdraví a životy lidí. Proto by mělo být vyhodnocení vlivů Změny č. 2 a územního opatření pro AOV83 extrémně podrobné a kvalitní, prakticky na úrovni EIA. Překážkou pro takové podrobné posouzení je ale fakt, že je měřítko Územního rozvojového plánu příliš velké a neumožňuje skutečně posoudit dopady vymezení AOV (jiné by to bylo na úrovni územního plánu, resp. v procesu EIA se znalostí konkrétního záměru). Vzhledem k tomu, že na vymezení akceleračních	**Akceptováno částečně.** Akcelerační oblast AOV83 Chorušice byla zmenšena. Akcelerační oblasti byly vymezeny na celostátní úrovni v Z2 ÚRP na základě Zadání Z2 ÚRP schváleného Vládou ČR. Vymezení akceleračních oblastí proběhlo na základě biologického posouzení konkrétních území podle § 11 odst. 3 resp. 4 ZOZE, jehož výsledky spolu s výsledky vyhodnocení vlivů na životní prostředí (SEA, Příloha č. 5 k odůvodnění Z2 ÚRP) byly zapracovány do návrhu Změny č. 2 ÚRP. Oblasti, u nichž autorizované osoby identifikovaly významné negativní nebo kumulativní vlivy, byly ze Z2 ÚRP vyloučeny (odůvodnění Z2 ÚRP, odst. 32). Zpracování VVURÚ odpovídá obsahem i strukturou požadavkům obsaženým v příloze č. 4 stavebního zákona, včetně posouzení kumulativních a synergických vlivů. Ve VVURÚ (včetně SEA) byly posuzovány akcelerační oblastí, nikoliv konkrétní záměry, a podrobnost odpovídá měřítku ÚRP a územních opatření. Vymezení akcelerační oblasti v ÚRP nezakládá právo na výstavbu VTE ani nevylučuje jiné využití území. Při vymezení akceleračních oblastí nelze předjímat konkrétní technické parametry či přesné umístění záměrů OZE. Obavy z negativních vlivů hluku a stroboskopického efektu řeší podmínky stanovené ve všech územních opatřeních pro akcelerační oblasti pro VTE, které ukládají zpracování hlukové studie, studie působení stroboskopického efektu, včetně minimalizace shadow flicker efektu. V případě, že by záměr nesplňoval zákonné hygienické limity (nařízení vlády č. 272/2011 Sb., o ochraně zdraví před nepříznivými účinky hluku a vibrací) a současně podmínky v územním opatření, nemůže být povolen. Jedním z podkladů pro zpracování Z2 ÚRP byl dokument Akcelerační oblasti, předvýběr ploch k výstavbě VTE, Screening území ČR z hlediska ochrany krajinného rázu (Roman Bukáček,

Poř. č.	Připomínkové místo	Číslo jednací	Článek	AO	Připomínka	Vyhodnocení
					oblastí naváže zrychlené a zjednodušené povolovací řízení před Dopravním a energetickým stavebním úřadem (DESÚ), v rámci kterého bude úřad prakticky pouze ověřovat, zda jsou záměry v souladu s vágními a nicneříkajícími podmínkami územního opatření AOV83. V souladu s těmito obecnými podmínkami ale budou téměř jakékoliv záměry, což znamená, že vlivy VTE realizovaných v AOV83 nebudou nikdy reálně posouzeny. Podatel se domnívá, že je nezbytné, aby všechny vlivy VTE byly skutečně a podrobně posouzeny. Vágní posouzení Změny č. 2 nebo územního opatření AOV83 je naprosto nedostatečné. Podatel se domnívá, že vadné posouzení dopadů VTE může mít nejen přímý vliv na jeho zdraví včetně psychické pohody, ale také to může ovlivnit socioekonomický rozvoj obce, ve které žije. Podatel ještě připomíná, že nedošlo ke kumulativnímu zhodnocení vlivů v důsledku vymezení tří AOV v těsné blízkosti (AOV82, AOV83 a AOV84). **4. Zanedbatelné pozitivní vlivy vymezení AO** V odůvodnění Změny č. 2 ani územního opatření není možné dohledat vyčíslení přínosu AOV83 pro snížení energetické závislosti anebo snížení produkce CO_2. Ve vyhodnocení vlivů územního opatření AOV83 se ale uvádí k pozitivním vlivům (přínosům) vymezení AOV a realizace VTE: *„Zanedbatelný až mírně pozitivní vliv k ochraně klimatu uplatnění AO se uplatní v globálním měřítku, tedy i z hlediska přeshraničního působení."* V dokumentaci Změny č. 2 a územního opatření je tedy přiznáno, že přínosy VTE realizovaných v AOV83 budou zanedbatelné, byť chybí konkrétní čísla. V takové situaci není pochopitelné, jak mohl zájem na vymezení AOV83 převážit nad ostatními konkrétně specifikovanými veřejnými zájmy, které naopak výstavba VTE ovlivní výrazně (byť to nekvalitně zpracované vyhodnocení Změny č. 2 a územního opatření nepřiznává). Dále se ve vyhodnocení územního opatření AOV83 uvádí: *„Vlivy na ovzduší v době výstavby zanedbatelné (prašnost při přesunu zemin, emise ze spalování PHM, sekundární prašnost), v době provozu mírně pozitivní z důvodu náhrady spalovacích zdrojů při výrobě el. energie."* Vzhledem k tomu, že se ve vyhodnocení uvádí, že vliv AOV83 na ochranu klimatu bude zanedbatelný, bude logicky zanedbatelný rozsah, ve kterém VTE realizované v AOV83 nahradí spalovací zdroje. Změna č. 2 ani územní opatření tento závěr nevyvrací, neobsahují totiž vyčíslení toho, v jak velkém rozsahu VTE realizované v AOV83 nahradí spalovací zdroje a jaký přesně vliv bude mít tato náhrada na cíle sledované Změnou č. 2, tedy snížení energetické závislosti ČR a snížení produkce CO_2. Je také třeba řádně vyhodnotit, proč těchto cílů nelze dosáhnout jinými způsoby (zvýšení počtu bloků JEDU, popř. JETE, rozvoj vodíkové infrastruktury v souladu s Vodíkovou strategií ČR, větší důraz na rozvoj FVE). Proto ani blíže nespecifikovaná náhrada spalovacích zdrojů není důvod, proč by měl zájem na vymezení AOV83 převážit nad jinými zájmy v území. **5. Výška VTE a rozloha AO** Ve Změně č. 2 ani v územním opatření pro AOV83 není vysvětleno, proč byla zvolena právě tato rozloha AO a proč má AOV právě tyto konkrétní hranice a proč právě toto vymezení AOV povede ke splnění cílů Změny č. 2. Jinými slovy není vysvětleno, proč nemůže být AO vymezena jiným způsobem tak, aby kupř. byly VTE umisťovány v dostatečné vzdálenosti od zastavěného území a zastavitelných ploch podle územních plánů (min 1,5 km) a není porovnáno, zda by toto jiné vymezení AOV třeba také nevedlo ke splnění cílů Změny č. 2. Podatel se domnívá, že to ale vzhledem k nespecifičnosti cílů Změny č. 2 není ani možné, proto by také vůbec neměla být AOV83 vymezena. **6. Hluková zátěž, vibrace a stroboskopický efekt** Podatel zásadně nesouhlasí s tím, že Změna č. 2 ani příslušné územní opatření vůbec neřeší negativní dopady hluku. Hluk totiž Změna č. 2 chápe jako normální integrální součást VTE, bez které to prostě nejde a je třeba se s tím smířit. Tento přístup nejlépe demonstruje přirovnání hluku z VTE k v podstatě příjemnému „šumění lesa", které mohou zaregistrovat jen neurotické osoby. Podatel se proto domnívá, že hlukové vlivy nebyly zhodnoceny a ve skutečnosti to ani není možné bez znalosti konkrétního projektu. Podatel zdůrazňuje, že nepovažuje za dostatečné, aby byla hluková zátěž řešena až v hlukové studii zpracované investorem. Takový přístup není schopný zajistit reálnou ochranu lidského zdraví.	Simona Vondráčková, 2025). Při vymezování akceleračních oblastí byl krajinný ráz dále prověřován, a to s ohledem na hodnoty území. Vlivy na krajinný ráz pak byly dále vyhodnoceny v rámci VVURÚ, a to jak z hlediska navrhovaného souboru akceleračních oblastí jako celku, tak pro jednotlivá území v kartách akceleračních oblastí, které obsahují i mapy viditelnosti (Příloha SEA). Podmínky v územních opatřeních pak dále omezují barevné řešení doprovodných staveb a rozsah trvalých terénních úprav. Samotný způsob vymezení akceleračních oblastí na základě podkladů (biologická posouzení, mapy citlivosti ptáků vůči výstavbě VTE zpracované ČSO, území významná pro netopýry dle podkladů ČESON, biotopy zvláště chráněných druhů velkých savců a další) a nařízení vlády č. 507/2025 Sb. minimalizuje vliv na složky životního prostředí. Pro všechny akcelerační oblasti jsou současně pořizována územní opatření, která obsahují opatření stanovená na základě biologických posouzení. Tato opatření dále zmírňují negativní vlivy, které nebylo možné vyloučit vymezením akcelerační oblasti. Podmínky v územních opatřeních zahrnují ochranu prvků lokálního ÚSES a všech biokoridorů, ochranu biotopů, ZPF a PUPFL, dále povinnost biologického dozoru, monitoring mortality ptáků a netopýrů, detekční systémy a další podmínky specifické vzhledem ke konkrétní akcelerační oblasti.

Poř. č.	Připomínkové místo	Číslo jednací	Článek	AO	Připomínka	Vyhodnocení
					Podatel dále nesouhlasí s tím, že vůbec nedošlo k posouzení vlivů infrazvuku, nízkofrekvenčního hluku a vibrací, ačkoliv odborné studie upozorňují na rizika spojená s těmito doprovodnými jevy provozu VTE. Podatel se domnívá, že nebyl ani řádně zhodnocen vliv vibrací na nemovitosti. Stejně tak nebyl řádně posouzen z hlediska vlivů tzv. stroboskopický efekt, kdy se posouzení zejména nezaměřilo na obtěžující dopady stroboskopického efektu. **7. Vlivy na krajinný ráz** Větrné elektrárny mají zásadní vlivy na krajinný ráz. Ve Vyhodnocení vlivů územního opatření AOV83 se uvádí: *„Z analýzy viditelnosti vyplývá, že hodnocené území se vyznačuje vysokou koncentrací kulturně-historických hodnot a zároveň velmi citlivým vztahem ke krajině Kokořínska a k ikonické dominantě Bezdězu. V bezprostředním okolí se uplatňuje kostel Nanebevzetí Panny Marie, kostel sv. Jakuba Většího, fara, kaple Nejsvětější Trojice, zámek a historická venkovská zástavba. Ve vzdálenosti do 2 km navazují kostel sv. Martina, radnice, sokolovna a další objekty utvářející obraz sídla. V širším území do 5 km a 15 km se pak prosazuje mimořádně bohatý soubor památek, včetně hradu Kokořín, hradu Houska, hradišť, kostelů, tvrzí, zámků a historických areálů. Rozhodující hodnotou je zde ochrana vnitřní scenérie Kokořínska a nerušených výhledů na Bezděz. Současně je třeba zachovat obraz Mšena a jeho historického jádra v krajině, včetně vazeb na příjezdové komunikace, turistické trasy a další frekventovaná místa, odkud se uplatňují ikonické pohledy na město i na širší krajinný rámec. Bezděz zde nepůsobí jen jako vzdálená dominanta, ale jako jeden z hlavních určujících prvků krajinné identity celého prostoru."* Jak je možné, že všechny tyto vlivy jsou hodnoceny jako zanedbatelné, když přitom VTE budou představovat novou dominantu, která jednoznačně výrazně ovlivní krajinu, to není ve Změně č. 2 ani v územním opatření vysvětleno. Vliv VTE na krajinný ráz bude mít ještě další dopady – již napořád bude hodnota krajinného rázu snížena, takže bude možné do území umisťovat i další záměry, které by jinak kvůli ochraně krajinného rázu nebyly přípustné. **8. Další negativní vlivy AOV83**	
9012.	Kummer Milan	MMR-46298-2026-81	99czzg	AOV83	**<u>Text připomínky</u>** Podatel nesouhlasí s vymezením akcelerační oblasti AOV83 a žádá, aby tato akcelerační oblast nebyla ve Změně č. 2 Územního rozvojového plánu vymezena a aby nebylo vydáno územní opatřeni AOV83. **<u>Odůvodněni uplatněné připomínky</u>** **<u>1. Direktivní vymezení AOV</u>** Podatel se domnívá, že není nezbytné (a neplyne to ani ze směrnice EU RED III), aby akcelerační oblasti pro VTE (dále jen „AOV“) byly vymezeny direktivně na celostátní úrovni. Je naprosto dostačující, když by Změna č. 2 Územního rozvojového plánu (dále jen „Změna č. 2“) dala obcím povinnost, aby prověřily možnosti vymezení AOV v územních plánech. Na základě tohoto pokynu by samosprávy znalé místních poměrů po dohodě s občany vymezily vhodné lokality pro VTE. Díky tomu by byly zohledněny s potřebnou pečlivostí a v nutné podrobnosti zásahy do veřejných zájmů, které není možné na úrovni Změny č. 2 zhodnotit, neboť to její velké měřítko neumožňuje. **<u>2. Diskriminační vymezení AOV</u>** Ve Změně č. 2 ÚRP není dostatečně vysvětleno, proč je třeba vymezit akcelerační oblasti právě tak, jak to činí Změna č. 2, jinými slovy není pochopitelné, proč právě počet AOV, se kterým Změna č. 2 počítá, povede ke splnění klimatických a energetických cílů a proč vymezení jiné oblasti již není zapotřebí nebo proč by klimatické a energetické cíle nemohly být plněny i bez AOV83, když není ke splnění těchto cílů (které ani nejsou ve Změně č. 2 specifikovány) zapotřebí ani o jednu AOV více. Lokalita, kde je AOV83 přitom není nijak výjimečná z hlediska potenciálu pro VTE (nebo alespoň není ve Změně č. 2 přesvědčivě popsáno, proč se AOV83 svým větrným potenciálem tak výrazně odlišuje od	**Akceptováno částečně.** Akcelerační oblast AOV83 Chorušice byla zmenšena. Akcelerační oblasti byly vymezeny na celostátní úrovni v Z2 ÚRP na základě Zadání Z2 ÚRP schváleného Vládou ČR. Vymezení akceleračních oblastí proběhlo na základě biologického posouzení konkrétních území podle § 11 odst. 3 resp. 4 ZOZE, jehož výsledky spolu s výsledky vyhodnocení vlivů na životní prostředí (SEA, Příloha č. 5 k odůvodnění Z2 ÚRP) byly zapracovány do návrhu Změny č. 2 ÚRP. Oblasti, u nichž autorizované osoby identifikovaly významné negativní nebo kumulativní vlivy, byly ze Z2 ÚRP vyloučeny (odůvodnění Z2 ÚRP, odst. 32). Zpracování VVURÚ odpovídá obsahem i strukturou požadavkům obsaženým v příloze č. 4 stavebního zákona, včetně posouzení kumulativních a synergických vlivů. Ve VVURÚ (včetně SEA) byly posuzovány akcelerační oblastí, nikoliv konkrétní záměry, a podrobnost odpovídá měřítku ÚRP a územních opatření. Vymezení akcelerační oblasti v ÚRP nezakládá právo na výstavbu VTE ani nevylučuje jiné využití území.

Poř. č.	Připomínkové místo	Číslo jednací	Článek	AO	Připomínka	Vyhodnocení
					dalších oblastí, kde AOV vymezeny nebyly). Lze tedy předpokládat, že existují i jiné shodné oblasti, kde však z nejasných důvodů AOV nebyly vymezeny. To považuje podatel za diskriminační. Diskriminovány jsou i samosprávy, na jejichž území jsou AOV vymezeny. Vymezení AOV totiž představuje jakousi stavební uzávěru, kdy obec nemůže v dotčeném území měnit územní plán podle svých potřeb, ale musí respektovat vymezenou AOV. Vedle toho pak nebudou investoři VTE motivováni, aby s obcí uzavřeli férovou plánovací smlouvu a poskytli obci a jejím občanům dostatečné kompenzace za negativní dopady provozu VTE. Záměry VTE povolované v AOV totiž budou protežovány a jejich výstavba výrazně usnadněna. Tato diskriminace přímo ovlivňuje i občany samospráv. **<u>3. Nedostatečné posouzení vlivů</u>** Vymezení AOV s největší pravděpodobností povede k tomu, že záměry VTE v nich umisťované budou upřednostňovány a nedojde už nikdy k řádnému posouzení jejich negativních dopadů na životní prostředí, na zdraví a životy lidí. Proto by mělo být vyhodnocení vlivů Změny č. 2 a územního opatření pro AOV83 extrémně podrobné a kvalitní, prakticky na úrovni EIA. Překážkou pro takové podrobné posouzení je ale fakt, že je měřítko Územního rozvojového plánu příliš velké a neumožňuje skutečně posoudit dopady vymezení AOV (jiné by to bylo na úrovni územního plánu, resp. v procesu EIA se znalostí konkrétního záměru). Vzhledem k tomu, že na vymezení akceleračních oblastí naváže zrychlené a zjednodušené povolovací řízení před Dopravním a energetickým stavebním úřadem (DESÚ), v rámci kterého bude úřad prakticky pouze ověřovat, zda jsou záměry v souladu s vágními a nicneříkajícími podmínkami územního opatření AOV83. V souladu s těmito obecnými podmínkami ale budou téměř jakékoliv záměry, což znamená, že vlivy VTE realizovaných v AOV83 nebudou nikdy reálně posouzeny. Podatel se domnívá, že je nezbytné, aby všechny vlivy VTE byly skutečně a podrobně posouzeny. Vágní posouzení Změny č. 2 nebo územního opatření AOV83 je naprosto nedostatečné. Podatel se domnívá, že vadné posouzení dopadů VTE může mít nejen přímý vliv na jeho zdraví včetně psychické pohody, ale také to může ovlivnit socioekonomický rozvoj obce, ve které žije. Podatel ještě připomíná, že nedošlo ke kumulativnímu zhodnocení vlivů v důsledku vymezení tří AOV v těsné blízkosti (AOV82, AOV83 a AOV84). **<u>4. Zanedbatelné pozitivní vlivy vymezení AO</u>** V odůvodnění Změny č. 2 ani územního opatření není možné dohledat vyčíslení přínosu AOV82 pro snížení energetické závislosti anebo snížení produkce CO2. Ve vyhodnocení vlivů územního opatření AOV82 se ale uvádí k pozitivním vlivům (přínosům) vymezení AOV a realizace VTE: „*Zanedbatelný až mírně pozitivní vliv k ochraně klimatu uplatnění AO se uplatní v globálním měřítku, tedy i z hlediska přeshraničního působení*.“ V dokumentaci Změny č. 2 a územního opatření je tedy přiznáno, že přínosy VTE realizovaných v AOV83 budou zanedbatelné, byť chybí konkrétní čísla. V takové situaci není pochopitelné, jak mohl zájem na vymezení AOV83 převážit nad ostatními konkrétně specifikovanými veřejnými zájmy, které naopak výstavba VTE ovlivní výrazně (byť to nekvalitně zpracované vyhodnocení Změny č. 2 a územního opatření nepřiznává). Dále se ve vyhodnocení územního opatření AOV83 uvádí: „*Vlivy na ovzduší v době výstavby zanedbatelné (prašnost při přesunu zemin, emise ze spalování PHM, sekundární prašnost), v době provozu mírně pozitivní z důvodu náhrady spalovacích zdrojů při výrobě el. energie*.“ Vzhledem k tomu, že se ve vyhodnocení uvádí, že vliv AOV83 na ochranu klimatu bude zanedbatelný, bude logicky zanedbatelný rozsah, ve kterém VTE realizované v AOV83 nahradí spalovací zdroje. Změna č. 2 ani územní opatření tento závěr nevyvrací, neobsahují totiž vyčíslení toho, v jak velkém rozsahu VTE realizované v AOV83 nahradí spalovací zdroje a jaký přesně vliv bude mít tato náhrada na cíle sledované Změnou č. 2, tedy snížení energetické závislosti ČR a snížení produkce CO_2. Je také třeba řádně vyhodnotit, proč těchto cílů nelze dosáhnout jinými způsoby (zvýšení počtu bloků JEDU, popř. JETE, rozvoj vodíkové infrastruktury v souladu s Vodíkovou strategií ČR, větší důraz na rozvoj FVE). Proto ani	Při vymezení akceleračních oblastí nelze předjímat konkrétní technické parametry či přesné umístění záměrů OZE. Obavy z negativních vlivů hluku a stroboskopického efektu řeší podmínky stanovené ve všech územních opatřeních pro akcelerační oblasti pro VTE, které ukládají zpracování hlukové studie, studie působení stroboskopického efektu, včetně minimalizace shadow flicker efektu. V případě, že by záměr nesplňoval zákonné hygienické limity (nařízení vlády č. 272/2011 Sb., o ochraně zdraví před nepříznivými účinky hluku a vibrací) a současně podmínky v územním opatření, nemůže být povolen. Jedním z podkladů pro zpracování Z2 ÚRP byl dokument Akcelerační oblasti, předvýběr ploch k výstavbě VTE, Screening území ČR z hlediska ochrany krajinného rázu (Roman Bukáček, Simona Vondráčková, 2025). Při vymezování akceleračních oblastí byl krajinný ráz dále prověřován, a to s ohledem na hodnoty území. Vlivy na krajinný ráz pak byly dále vyhodnoceny v rámci VVURÚ, a to jak z hlediska navrhovaného souboru akceleračních oblastí jako celku, tak pro jednotlivá území v kartách akceleračních oblastí, které obsahují i mapy viditelnosti (Příloha SEA). Podmínky v územních opatřeních pak dále omezují barevné řešení doprovodných staveb a rozsah trvalých terénních úprav. Samotný způsob vymezení akceleračních oblastí na základě podkladů (biologická posouzení, mapy citlivosti ptáků vůči výstavbě VTE zpracované ČSO, území významná pro netopýry dle podkladů ČESON, biotopy zvláště chráněných druhů velkých savců a další) a nařízení vlády č. 507/2025 Sb. minimalizuje vliv na složky životního prostředí. Pro všechny akcelerační oblasti jsou současně pořizována územní opatření, která obsahují opatření stanovená na základě biologických posouzení. Tato opatření dále zmírňují negativní vlivy, které nebylo možné vyloučit vymezením akcelerační oblasti. Podmínky v územních opatřeních zahrnují ochranu prvků lokálního ÚSES a všech biokoridorů, ochranu biotopů, ZPF a PUPFL, dále povinnost biologického dozoru, monitoring mortality ptáků a netopýrů, detekční systémy a další podmínky specifické vzhledem ke konkrétní akcelerační oblasti. V souvisejících územních opatření jsou stanoveny podmínky, které zajišťují ochranu protierozních opatření, funkčních melioračních zařízení, vodních toků a ploch a rovněž omezující možné terénní úpravy. Vzhledem k charakteru a rozsahu potenciálních záměrů se při naplnění podmínek nepředpokládá realizace zpevněných ploch v takovém rozsahu, který by mohl významně ovlivnit vodní režim v rámci akceleračních oblastí. V

Poř. č.	Připomínkové místo	Číslo jednací	Článek	AO	Připomínka	Vyhodnocení
					blíže nespecifikovaná náhrada spalovacích zdrojů není důvod, proč by měl zájem na vymezení AOV83 převážit nad jinými zájmy v území. **5. Výška VTE a rozloha AO** Ve Změně č. 2 ani v územním opatření pro AOV83 není vysvětleno, proč byla zvolena právě tato rozloha AO a proč má AOV právě tyto konkrétní hranice a proč právě toto vymezení AOV povede ke splnění cílů Změny č. 2. Jinými slovy není vysvětleno, proč nemůže být AO vymezena jiným způsobem tak, aby kupř. byly VTE umisťovány v dostatečné vzdálenosti od zastavěného území a zastavitelných ploch podle územních plánů (min 1,5 km) a není porovnáno, zda by toto jiné vymezení AOV třeba také nevedlo ke splnění cílů Změny č. 2. Podatel se domnívá, že to ale vzhledem k nespecifičnosti cílů Změny č. 2 není ani možné, proto by také vůbec neměla být AOV83 vymezena. **6. Hluková zátěž, vibrace a stroboskopický efekt** Podatel zásadně nesouhlasí s tím, že Změna č. 2 ani příslušné územní opatření vůbec neřeší negativní dopady hluku. Hluk totiž Změna č. 2 chápe jako normální integrální součást VTE, bez které to prostě nejde a je třeba se s tím smířit. Tento přístup nejlépe demonstruje přirovnání hluku z VTE k v podstatě příjemnému „šumění lesa“, které mohou zaregistrovat jen neurotické osoby. Podatel se proto domnívá, že hlukové vlivy nebyly zhodnoceny a ve skutečnosti to ani není možné bez znalosti konkrétního projektu. Podatel zdůrazňuje, že nepovažuje za dostatečné, aby byla hluková zátěž řešena až v hlukové studii zpracované investorem. Takový přístup není schopný zajistit reálnou ochranu lidského zdraví. Podatel dále nesouhlasí s tím, že vůbec nedošlo k posouzení vlivů infrazvuku, nízkofrekvenčního hluku a vibrací, ačkoliv odborné studie upozorňují na rizika spojená s těmito doprovodnými jevy provozu VTE. Podatel se domnívá, že nebyl ani řádně zhodnocen vliv vibrací na nemovitosti. Stejně tak nebyl řádně posouzen z hlediska vlivů tzv. stroboskopický efekt, kdy se posouzení zejména nezaměřilo na obtěžující dopady stroboskopického efektu. **7. Vlivy na krajinný ráz** Větrné elektrárny mají zásadní vlivy na krajinný ráz. Ve Vyhodnocení vlivů územního opatření AOV83 se uvádí: “*Z analýzy viditelnosti vyplývá, že hodnocené území se vyznačuje vysokou koncentrací kulturně-historických hodnot a zároveň velmi citlivým vztahem ke krajině Kokořínska a k ikonické dominantě Bezdězu. V bezprostředním okolí se uplatňuje kostel Nanebevzetí Panny Marie, kostel sv. Jakuba Většího, fara, kaple Nejsvětější Trojice, zámek a historická venkovská zástavba. Ve vzdálenosti do 2 km navazují kostel sv. Martina, radnice, sokolovna a další objekty utvářející obraz sídla. V širším území do 5 km a 15 km se pak prosazuje mimořádně bohatý soubor památek, včetně hradu Kokořín, hradu Houska, hradišť, kostelů, tvrzí, zámků a historických areálů. Rozhodující hodnotou je zde ochrana vnitřní scenérie Kokořínska a nerušených výhledů na Bezděz. Současně je třeba zachovat obraz Mšena a jeho historického jádra v krajině, včetně vazeb na příjezdové komunikace, turistické trasy a další frekventovaná místa, odkud se uplatňují ikonické pohledy na město i na širší krajinný rámec. Bezděz zde nepůsobí jen jako vzdálená dominanta, ale jako jeden z hlavních určujících prvků krajinné identity celého prostoru.*” Jak je možné, že všechny tyto vlivy jsou hodnoceny jako zanedbatelné, když přitom VTE budou představovat novou dominantu, která jednoznačně výrazně ovlivní krajinu, to není ve Změně č. 2 ani v územním opatření vysvětleno. Vliv VTE na krajinný ráz bude mít ještě další dopady – již napořád bude hodnota krajinného rázu snížena, takže bude možné do území umisťovat i další záměry, které by jinak kvůli ochraně krajinného rázu nebyly přípustné. **8. Vlivy na zvířata**	souladu s požadavky vodního zákona se v rámci procesu povolování záměru bude vyjadřovat vodoprávní úřad. Významné ovlivnění mikroklimatu se u akceleračních oblastí pro VTE ani FVE nepředpokládá. Ochrana ZPF je řešena v souvisejících územních opatřeních. Podmínkami je zajištěno, že nebudou vznikat neobhospodařovatelné zbytkové zemědělské pozemky ani pozemky bez přístupu k veřejně přístupné pozemní komunikaci. Dále je v nich požadavek na upřednostní nižších tříd ochrany ZPF při realizaci záměrů OZE a je stanovena maximální plocha dlouhodobého nebo trvalého odnětí ZPF pro záměry OZE v celé akcelerační oblasti. Souhlas s odnětím ze ZPF bude vydán v navazujícím řízení dle stavebního zákona.

Poř. č.	Připomínkové místo	Číslo jednací	Článek	AO	Připomínka	Vyhodnocení
					VTE velmi silně ovlivňují jak ptáky a letouny, tak savce a hmyz, dokonce i obojživelníky aj. Vyhodnocení územního opatření AOV83 však všechny tyto vlivy zlehčuje. Vyhodnocení proto nelze považovat za dostatečné. V území, kde má být AOV vymezena se nachází řada ptáků i letounů. Jejich úmrtí ale Změna č. 2 chápe jako integrální a v podstatě běžnou součást provozu VTE, se kterou je třeba se smířit a příliš ji neřešit. Ve vztahu k ptákům územní opatření neobsahuje žádná reálná a funkční kompenzační opatření. V podstatě jen počítá s tím, že pro ochranu ptáků bude použito „vhodné technické řešení". Tím se zřejmě myslí odpuzovače, ale není vůbec vysvětleno, v jaké míře tyto odpuzovače zamezí střetům ptáků s lopatkami VTE. Jiným opatřením má být zařízení, které zastaví roztočený rotor, ale ani zde není blíže popsáno, jak přesně bude zajištěno, aby tento mechanismus byl skutečně funkční. Jde-li o letouny, pak je opatřením k jejich ochraně monitoring provádění provozovatelem VTE. Takové opatření není vůbec schopno netopýry ochránit, ačkoliv právě netopýři jsou extrémně ohroženi VTE. Pro savce představují VTE především vizuální bariéru v území, čímž omezují jich migraci, a vedle toho je nepříznivě ovlivňují hlukové dopady provozu VTE a vibrace. Kromě toho VTE mohou poškodit i jejich biotopy, neboť ovlivňují lokální klima a tím i ekosystémy. Odůvodnění Změny č. 2 ani územního opatření nevysvětluje, proč dostala AOV83 přednost před ochranou zvířat. **9. Vlivy na vodní poměry a lokální klima** Ve vyhodnocení vlivů Změně č. 2 ani územního opatření AOV83 není popsáno, jak byly hodnoceny vlivy VTE na spodní vody a celkově na vodní poměry a na jejich možné změny v důsledku výstavby a provozu VTE. V době, kdy se celá ČR potýká s extrémními suchy a vody je stále méně, je třeba tuto otázku brát velmi vážně a rozhodně nelze pouze stroze konstatovat, že VTE mají přednost, „protože mají prostě přednost". Je totiž faktem, že VTE, zejména ty extrémně vysoké, mají železobetonové základy, které jsou schopny vodní poměry v krajině narušit. Pro VTE se také buduje infrastruktura, která také může narušit tok podzemní vody anebo snížit množství vody proudící do blízkých vodních toků nebo vodních zdrojů. Výstavba VTE také odstraňuje ochranné vrstvy půdy a podloží, čímž činí podzemní vodu pod nimi zranitelnější vůči znečištění z úniků nebo rozlitých látek z vozidel nebo zařízení použitých k jejich výstavbě a vůči únikům a látkám z turbín a související infrastruktury během provozu. Je také známo, že VTE velmi výrazně ovlivňují klima ve svém okolí (negativně). Jedná se především o dopady na teplotu zemského povrchu, fyzikálně-chemické vlastnosti půdy, rychlost větru, vlhkost a srážky. Větrné elektrárny na pevnině mají významný oteplovací vliv na teplotu zemského povrchu v noci. V důsledku zhoršování fyzikálně-chemických vlastností půdy dochází k vysušování lokalit nacházejících se u VTE. Půdní vlhkost navíc ovlivňuje rovnováhu ekosystému, což ohrožuje ekologickou stabilitu krajiny a některé druhy zvířat. Z vyhodnocení územního opatření AOV83 ani Změny č. 2 jako celku ani z jejich odůvodnění není vůbec zřejmé, jak bylo s těmito fakty naloženo. **10. Vlivy na zemědělský půdní fond** Ve vyhodnocení územního opatření se uvádí: „Přítomnost ZPF převažuje v I. a II. třídě ochrany, nepatrné zábory také v III. až V. třídě ochrany. S ohledem na velmi nízký rozsah záborů ve vyšší třídě ochrany dále neřešeno. V případě VTE a doprovodných staveb (rozvoden, úložišť el. energie, komunikací apod.) v AO je zábor pro zajištění bezpečnosti hodnocení považován za trvalý. Uplatnění AO nebude mít vliv na ekologické funkce půdy. Zábor půdy je s ohledem na relativně malou výměru a na rozlohu zemědělské půdy v AO a jejím okolí považován za mírně negativní vliv." Rozsah záborů je přitom následující:	

<table>
<tr><th>Poř. č.</th><th>Připomínkové místo</th><th>Číslo jednací</th><th>Článek</th><th>AO</th><th>Připomínka</th><th>Vyhodnocení</th></tr>
<tr><td></td><td></td><td></td><td></td><td></td><td>
<table>
<tr><th rowspan="2">Označení plochy / koridoru</th><th rowspan="2">Rozloha plochy / koridoru (ha)</th><th rowspan="2">Navržené využití</th><th rowspan="2">Odhad záboru (ha)</th><th colspan="5">Odhad záboru podle tříd ochrany (ha)</th><th rowspan="2">Odhad výměry záboru, na které bude provedena rekultivace na zemědělskou půdu (ha)</th></tr>
<tr><th>I.</th><th>II.</th><th>III.</th><th>IV.</th><th>V.</th></tr>
<tr><td>% zastoupení</td><td>100</td><td></td><td>87,50</td><td>36,26</td><td>46,69</td><td>1,49</td><td>2,00</td><td>1,06</td><td>0%</td></tr>
<tr><td>AOV83</td><td>1261,6</td><td>VTE</td><td>7,73</td><td>3,20</td><td>4,12</td><td>0,13</td><td>0,18</td><td>0,09</td><td>0,00</td></tr>
</table>
Podle názoru podatele nelze považovat trvalé zničení téměř 7,5 hektarů cenné půdy (tento odhad může být navíc podhodnocen) za něco, co není třeba řešit. Takové zdůvodnění záborů je bizarní a nedostačuje požadavkům v § 4 odst. 3 zákona č. 334/1992 Sb., o ochraně ZPF, kde se mj. uvádí, že zemědělskou půdu I. a II. třídy ochrany lze v územně plánovací dokumentaci určit k jinému než zemědělskému účelu nebo odejmout pouze v případech, kdy jiný veřejný zájem výrazně převažuje nad veřejným zájmem ochrany zemědělského půdního fondu.
Podatel se ze Změny č. 2 ani územního opatření AOV83 a jejich odůvodnění nedozvěděl, jak bylo doloženo, že výrazně převažuje veřejný zájem na realizaci VTE nad zájmem na ochraně cenných částí ZPF. Nezjistil ani to, jak zábor ZPF přispěje k tomu, aby byly zmírněny dopady změny klimatu nebo aby byla zvýšena energetická soběstačnosti ČR (a v jakém rozsahu se tak stane). Podatel také neví, proč není možné VTE realizovat jinde, kde by k záborům cenných půd nedošlo. Na uvedené otázky by měla Změna č. 2 odpovědět velmi přesně nebo akcelerační oblast nevymezovat a ponechat vše na územní plány a povolovací řízení, kde budou moct být zábory skutečně podrobně posouzeny a vyhodnoceny.

<u>11. Další připomínky podatele:</u></td><td></td></tr>
<tr><td>9013.</td><td>Helebrantová Božena</td><td>MMR-46299-2026-81</td><td>99czj
99czk</td><td>AOV56
AOV57</td><td>Věc: Připomínka k návrhu Změny č. 2 Územního rozvojového plánu ČR (ÚRP ČR)

Podávám připomínku k návrhu vymezení akceleračních oblastí pro větrné elektrárny (VTE) v území:
AOV č. 56 Vrabčiny a AOV č. 57 Bílá skála, Plzeňský kraj

Na základě níže uvedených důvodů nesouhlasím s tímto návrhem změny č. 2 ÚRP ČR, který se týká vymezení akceleračních oblastí pro výrobu energie z obnovitelných zdrojů. Uvádím základní důvody:

1) Nedostatky návrhu
○ návrh není dostatečně odůvodněn a chybí konkrétní podklady (zákon č. 500/2004 Sb.)
○ nebyly dostatečně posouzeny dopady na životní prostředí (zákon č. 100/2001 Sb.)
○ hrozí narušení krajiny a přírody (zákon č. 114/1992 Sb.)
○ návrh nerespektuje ochranu hodnot území a kvalitu bydlení (zákon č. 283/2021 Sb.)
○ nebyly posouzeny jiné varianty řešení, zejména využití brownfieldů (opuštěných a již narušených ploch) a návrh tak neodůvodněně zasahuje do volné krajiny
○ vychází pouze z expertních odhadů (počet věží, výkon, rozmístění)
○ návrh řeší problémy až dodatečně, místo aby jim předešel
○ nejsou dostatečně vyhodnoceny kumulativní dopady více záměrů v území

2) Příroda a krajina
○ výskyt chráněných druhů (ptáci, netopýři) a zásah do migračních tras
○ narušení prvků ÚSES (biokoridory)
○ zásadní změna krajiny a její industrializace
○ dominantní stavby (až cca 250 m vysoké) viditelné na velké vzdálenosti
○ chybí posouzení nočního osvětlení</td><td>Akceptováno částečně.

Akcelerační oblast AOV56 Vrabčiny byla zmenšena.

Akcelerační oblast AOV57 Bílá skála zůstává v návrhu Z2 ÚRP beze změny.

Akcelerační oblasti byly vymezeny na celostátní úrovni v Z2 ÚRP na základě Zadání Z2 ÚRP schváleného Vládou ČR. Vymezení akceleračních oblastí proběhlo na základě biologického posouzení konkrétních území podle § 11 odst. 3 resp. 4 ZOZE, jehož výsledky spolu s výsledky vyhodnocení vlivů na životní prostředí (SEA, Příloha č. 5 k odůvodnění Z2 ÚRP) byly zapracovány do návrhu Z2 ÚRP. Návrh Z2 ÚRP a jeho odůvodnění, návrh souvisejících územních opatření a jejich odůvodnění obsahují náležitosti v souladu s příslušnými právními předpisy, včetně správního řádu, stavebního zákona a dalších. Zpracování VVURÚ odpovídá obsahem i strukturou požadavkům obsaženým v příloze č. 4 stavebního zákona, včetně posouzení kumulativních a synergických vlivů, vlivů na zdraví a hodnocení nulové varianty (platné znění ÚRP) vůči variantě navrhované (Z2 ÚRP). Zadání Z2 ÚRP schválené Vládou ČR nepožadovalo jiná variantní řešení. Ustanovení § 4 odst. 3 ZOZE a čl. 15c směrnice RED III sice upřednostňují brownfieldy a degradované plochy, avšak nevylučují vymezení akcelerační oblasti na jiných</td></tr>
</table>

Poř. č.	Připomínkové místo	Číslo jednací	Článek	AO	Připomínka	Vyhodnocení
					o nedostatečně řešen kumulativní vliv více větrných elektráren **3) Voda a klima** o narušení vsakování vody do půdy a změna odtokových poměrů o zhoršení schopnosti krajiny zadržovat vodu a riziko vysychání krajiny o nedostatečné odstupy od vodních toků (prameny, studny, vrty) o chybí posouzení vlivu na mikroklima **4) Zemědělská půda** o zábor a znehodnocení kvalitní půdy o možné zásahy do půd I. a II. třídy ochrany (nejcennější půdy) o zhutnění půdy a zvýšení eroze a rozdělení (fragmentace) pozemků o nejasný stav a poškození meliorací **5) Dopady na obyvatele** o hluk a jeho dlouhodobý vliv o blikání stínů (stroboskopický efekt) o změna charakteru bydlení o pokles hodnoty nemovitostí o není dostatečně vysvětleno, jak byla stanovena vzdálenost od obytné zástavby **6) Technická a bezpečnostní rizika** o odlet ledu z rotorů v zimě o zásah bleskem o požáry zařízení (obtížně zvládnutelné zásahy) o pád části konstrukce o únik provozních kapalin o šíření požáru do krajiny o kontaminace půdy a vody Není jasné, kdo nese **odpovědnost za škody na zdraví a majetku.** **7) Kumulace vlivů** o sčítání hluku, zásahů do krajiny a vizuální zátěže o dopady více elektráren nejsou vyhodnoceny společně o výsledný dopad na životní prostředí i lidi může být výrazně vyšší **8) Rozpor se zákony ČR a EU** o správní řád (zákon č. 500/2004 Sb.) o ochrana přírody (zákon č. 114/1992 Sb.) o EIA (zákon č. 100/2001 Sb.) o ochrana půdy (zákon č. 334/1992 Sb.) o stavební zákon (zákon č. 283/2021 Sb.) o nesplnění podmínek směrnice EU RED III (nevhodně zvolená lokalita, nevyřešené dopady) o návrh může zasahovat do práva na příznivé životní prostředí a ochranu zdraví podle Listiny základních lidských práv a svobod (čl. 31, čl. 35, čl. 11) o porušení principu předběžné opatrnosti (čl. 191 SFEU), návrh je předkládán bez dostatečných podkladů a při existenci důvodných pochybností o jeho dopadech Navržená oblast **má zásadní střety s přírodou, krajinou, vodou i životem obyvatel.** Tyto problémy nejsou odstraněny, pouze částečně zmírňovány. Návrh nemá dostatečné podklady, neřeší varianty a nehodnotí kumulativní dopady, proto **požaduji vyloučení akcelerační oblasti z návrhu.**	pozemcích. Vymezení výhradně na degradovaných plochách nebylo s ohledem na prostorové nároky technologie větrných elektráren proveditelné. Samotný způsob vymezení akceleračních oblastí na základě podkladů (biologická posouzení, mapy citlivosti ptáků vůči výstavbě VTE zpracované ČSO, území významná pro netopýry dle podkladů ČESON, biotopy zvláště chráněných druhů velkých savců a další) a nařízení vlády č. 507/2025 Sb. minimalizuje vliv na složky životního prostředí. Pro všechny akcelerační oblasti jsou současně pořizována územní opatření, která obsahují opatření stanovená na základě biologických posouzení. Tato opatření dále zmírňují negativní vlivy, které nebylo možné vyloučit vymezením akcelerační oblasti. Podmínky v územních opatřeních zahrnují ochranu prvků lokálního ÚSES a všech biokoridorů, ochranu biotopů, ZPF a PUPFL, dále povinnost biologického dozoru, monitoring mortality ptáků a netopýrů, detekční systémy a další podmínky specifické vzhledem ke konkrétní akcelerační oblasti. Jedním z podkladů pro zpracování Z2 ÚRP byl dokument Akcelerační oblasti, předvýběr ploch k výstavbě VTE, Screening území ČR z hlediska ochrany krajinného rázu (Roman Bukáček, Simona Vondráčková, 2025). Při vymezování akceleračních oblastí byl krajinný ráz dále prověřován, a to s ohledem na hodnoty území. Vlivy na krajinný ráz pak byly dále vyhodnoceny v rámci VVURÚ, a to jak z hlediska navrhovaného souboru akceleračních oblastí jako celku, tak pro jednotlivá území v kartách akceleračních oblastí, které obsahují i mapy viditelnosti (Příloha SEA). Podmínky v územních opatřeních pak dále omezují barevné řešení doprovodných staveb a rozsah trvalých terénních úprav. V souvisejících územních opatření jsou stanoveny podmínky, které zajišťují ochranu protierozních opatření, funkčních melioračních zařízení, vodních toků a ploch a rovněž omezující možné terénní úpravy. Vzhledem k charakteru a rozsahu potenciálních záměrů se při naplnění podmínek nepředpokládá realizace zpevněných ploch v takovém rozsahu, který by mohl významně ovlivnit vodní režim v rámci akceleračních oblastí. V souladu s požadavky vodního zákona se v rámci procesu povolování záměru bude vyjadřovat vodoprávní úřad. Významné ovlivnění mikroklimatu se u akceleračních oblastí pro VTE ani FVE nepředpokládá. Ochrana ZPF je řešena v souvisejících územních opatřeních. Podmínkami je zajištěno, že nebudou vznikat neobhospodařovatelné zbytkové zemědělské pozemky ani pozemky bez přístupu k veřejně přístupné pozemní komunikaci. Dále je v nich požadavek na upřednostní nižších tříd ochrany ZPF při realizaci záměrů OZE a je stanovena maximální plocha dlouhodobého nebo trvalého odnětí ZPF pro záměry OZE v celé

Poř. č.	Připomínkové místo	Číslo jednací	Článek	AO	Připomínka	Vyhodnocení
						akcelerační oblasti. Souhlas s odnětím ze ZPF bude vydán v navazujícím řízení dle stavebního zákona. Při vymezení akceleračních oblastí nelze předjímat konkrétní technické parametry či přesné umístění záměrů OZE. Obavy z negativních vlivů hluku a stroboskopického efektu řeší podmínky stanovené ve všech územních opatřeních pro akcelerační oblasti pro VTE, které ukládají zpracování hlukové studie, studie působení stroboskopického efektu, včetně minimalizace shadow flicker efektu, a také omezují světelné zatížení. Akcelerační oblasti pro VTE byly vymezeny s odstupem alespoň 500 m od obytné zástavby s ohledem na snížení rizik pro obyvatele. V případě, že by záměr nesplňoval zákonné hygienické limity (nařízení vlády č. 272/2011 Sb., o ochraně zdraví před nepříznivými účinky hluku a vibrací) a další požadavky vyplývající z příslušných právních předpisů (např. požární bezpečnost) a současně podmínky v územním opatření, nemůže být povolen. Odpovědnost za škody má provozovatel větrné elektrárny, který odpovídá za její technický stav a bezpečnost provozu podle občanského zákoníku (zákon č. 89/2012 Sb.). Vymezení akcelerační oblasti v ÚRP nezakládá možnost vyvlastnění ani právo na výstavbu VTE a nevylučuje jiné využití území. Nebylo prokázáno, že by instalace VTE měla významný negativní vliv na cenu nemovitostí či provádění investic. Lokální dopady na cenu nemovitostí konkrétních záměrů nelze posuzovat na koncepční úrovni při vymezování akceleračních oblastí v ÚRP. Návrh Změny č. 2 ÚRP byl připraven v souladu s platnou legislativou ČR a EU, včetně správního řádu, stavebního zákona, zákona č. 249/2025 Sb. (ZOZE) zákona č. 114/1992 Sb. (ZOPK), směrnice RED III, směrnice o ochraně volně žijících ptáků a směrnice o stanovištích. Vymezení akceleračních oblastí a podmínky v územních opatřeních jsou stanoveny na základě zákona a v jeho mezích. Dopad na veřejné zájmy byl posouzen VVURÚ.
9014.	Matějka Jan	MMR-46300-2026-81	99czzf 99czzg 99czzh	AOV82 AOV83 AOV84	Text připomínky Podatel nesouhlasí s vymezením akcelerační oblasti AOV 82, AOV 83, AOV84 a žádá, aby tato akcelerační oblast nebyla ve Změně č. 2 Územního rozvojového plánu vymezena a aby nebylo vydáno územní opatření AOV 82, AOV83, AOV 84. Odůvodnění uplatněné připomínky **1. Direktivní vymezení AOV** Podatel se domnívá, že není nezbytné (a neplyne to ani ze směrnice EU RED III), aby akcelerační oblasti pro VTE (dále jen „AOV") byly vymezeny direktivně na celostátní úrovni. Je naprosto dostačující, když by Změna č. 2 Územního rozvojového plánu (dále jen „Změna č. 2") dala obcím povinnost, aby prověřily	**Akceptováno částečně.** Akcelerační oblast AOV84 Doubravice byla vypuštěna. Akcelerační oblast AOV82 Boreč byla zmenšena. Akcelerační oblast AOV83 Chorušice byla zmenšena. Akcelerační oblasti byly vymezeny na celostátní úrovni v Z2 ÚRP na základě Zadání Z2 ÚRP schváleného Vládou ČR. Vymezení akceleračních oblastí proběhlo na základě biologického posouzení konkrétních území podle § 11 odst. 3

Poř. č.	Připomínkové místo	Číslo jednací	Článek	AO	Připomínka	Vyhodnocení
					možnosti vymezení AOV v územních plánech. Na základě tohoto pokynu by samosprávy znalé místních poměrů po dohodě s občany vymezily vhodné lokality pro VTE. Díky tomu by byly zohledněny s potřebnou pečlivostí a v nutné podrobnosti zásahy do veřejných zájmů, které není možné na úrovni Změny č. 2 zhodnotit, neboť to její velké měřítko neumožňuje. **2. Diskriminační vymezení AOV** Ve Změně č. 2 ÚRP není dostatečně vysvětleno, proč je třeba vymezit akcelerační oblasti právě tak, jak to činí Změna č. 2, jinými slovy není pochopitelné, proč právě počet AOV, se kterým Změna č. 2 počítá, povede ke splnění klimatických a energetických cílů a proč vymezení jiné oblasti již není zapotřebí nebo proč by klimatické a energetické cíle nemohly být plněny i bez AOV84, když není ke splnění těchto cílů (které ani nejsou ve Změně č. 2 specifikovány) zapotřebí ani o jednu AOV více. Lokalita, kde je AOV84 přitom není nijak výjimečná z hlediska potenciálu pro VTE (nebo alespoň není ve Změně č. 2 přesvědčivě popsáno, proč se AOV84 svým větrným potenciálem tak výrazně odlišuje od dalších oblastí, kde AOV vymezeny nebyly). Lze tedy předpokládat, že existují i jiné shodné oblasti, kde však z nejasných důvodů AOV nebyly vymezeny. To považuje podatel za diskriminační. Diskriminovány jsou i samosprávy, na jejichž území jsou AOV vymezeny. Vymezení AOV totiž představuje jakousi stavební uzávěru, kdy obec nemůže v dotčeném území měnit územní plán podle svých potřeb, ale musí respektovat vymezenou AOV. Vedle toho pak nebudou investoři VTE motivováni, aby s obcí uzavřeli férovou plánovací smlouvu a poskytli obci a jejím občanům dostatečné kompenzace za negativní dopady provozu VTE. Záměry VTE povolované v AOV totiž budou protěžovány a jejich výstavba výrazně usnadněna. Tato diskriminace přímo ovlivňuje i občany samospráv. **3. Nedostatečné posouzení vlivů** Vymezení AOV s největší pravděpodobností povede k tomu, že záměry VTE v nich umísťované budou upřednostňovány a nedojde už nikdy k řádnému posouzení jejich negativních dopadů na životní prostředí, na zdraví a životy lidí. Proto by mělo být vyhodnocení vlivů Změny č. 2 a územního opatření pro AOV84 extrémně podrobné a kvalitní, prakticky na úrovni EIA. Překážkou pro takové podrobné posouzení je ale fakt, že je měřítko Územního rozvojového plánu příliš velké a neumožňuje skutečně posoudit dopady vymezení AOV (jiné by to bylo na úrovni územního plánu, resp. v procesu EIA se znalostí konkrétního záměru). Vzhledem k tomu, že na vymezení akceleračních oblastí naváže zrychlené a zjednodušené povolovací řízení před Dopravním a energetickým stavebním úřadem (DESÚ), v rámci kterého bude úřad prakticky pouze ověřovat, zda jsou záměry v souladu s vágními a nic neříkajícími podmínkami územního opatření AOV84. V souladu s těmito obecnými podmínkami ale budou téměř jakékoliv záměry, což znamená, že vlivy VTE realizovaných v AOV84 nebudou nikdy reálně posouzeny. Podatel se domnívá, že je nezbytné, aby všechny vlivy VTE byly skutečně a podrobně posouzeny. Vágní posouzení Změny č. 2 nebo územního opatření AOV84 je naprosto nedostatečné. Podatel se domnívá, že vadné posouzení dopadů VTE může mít nejen přímý vliv na jeho zdraví včetně psychické pohody, ale také to může ovlivnit socioekonomický rozvoj obce, ve které žije. Podatel ještě připomíná, že nedošlo ke kumulativnímu zhodnocení vlivů v důsledku vymezení tří AOV v těsné blízkosti (AOV82, AOV83 a AOV84). **4. Zanedbatelné pozitivní vlivy vymezení AO** V odůvodnění Změny č. 2 ani územního opatření není možné dohledat vyčíslení přínosu AOV84 pro snížení energetické závislosti anebo snížení produkce CO_2. Ve vyhodnocení vlivů územního opatření AOV84 se ale uvádí k pozitivním vlivům (přínosům) vymezení AOV a realizace VTE: „zanedbatelný až mírně pozitivní vliv k ochraně klimatu uplatnění AO se uplatní v globálním měřítku, tedy i z hlediska přeshraničního působení."	resp. 4 ZOZE, jehož výsledky spolu s výsledky vyhodnocení vlivů na životní prostředí (SEA, Příloha č. 5 k odůvodnění Z2 ÚRP) byly zapracovány do návrhu Změny č. 2 ÚRP. Oblasti, u nichž autorizované osoby identifikovaly významné negativní nebo kumulativní vlivy, byly ze Z2 ÚRP vyloučeny (odůvodnění Z2 ÚRP, odst. 32). Zpracování VVURÚ odpovídá obsahem i strukturou požadavkům obsaženým v příloze č. 4 stavebního zákona, včetně posouzení kumulativních a synergických vlivů. Ve VVURÚ (včetně SEA) byly posuzovány akcelerační oblastí, nikoliv konkrétní záměry, a podrobnost odpovídá měřítku ÚRP a územních opatření. Vymezení akcelerační oblasti v ÚRP nezakládá právo na výstavbu VTE ani nevylučuje jiné využití území. Při vymezení akceleračních oblastí nelze předjímat konkrétní technické parametry či přesné umístění záměrů OZE. Obavy z negativních vlivů hluku a stroboskopického efektu řeší podmínky stanovené ve všech územních opatřeních pro akcelerační oblasti pro VTE, které ukládají zpracování hlukové studie, studie působení stroboskopického efektu, včetně minimalizace shadow flicker efektu. V případě, že by záměr nesplňoval zákonné hygienické limity (nařízení vlády č. 272/2011 Sb., o ochraně zdraví před nepříznivými účinky hluku a vibrací) a současně podmínky v územním opatření, nemůže být povolen. Jedním z podkladů pro zpracování Z2 ÚRP byl dokument Akcelerační oblasti, předvýběr ploch k výstavbě VTE, Screening území ČR z hlediska ochrany krajinného rázu (Roman Bukáček, Simona Vondráčková, 2025). Při vymezování akceleračních oblastí byl krajinný ráz dále prověřován, a to s ohledem na hodnoty území. Vlivy na krajinný ráz pak byly dále vyhodnoceny v rámci VVURÚ, a to jak z hlediska navrhovaného souboru akceleračních oblastí jako celku, tak pro jednotlivá území v kartách akceleračních oblastí, které obsahují i mapy viditelnosti (Příloha SEA). Podmínky v územních opatřeních pak dále omezují barevné řešení doprovodných staveb a rozsah trvalých terénních úprav. Samotný způsob vymezení akceleračních oblastí na základě podkladů (biologická posouzení, mapy citlivosti ptáků vůči výstavbě VTE zpracované ČSO, území významná pro netopýry dle podkladů ČESON, biotopy zvláště chráněných druhů velkých savců a další) a nařízení vlády č. 507/2025 Sb. minimalizuje vliv na složky životního prostředí. Pro všechny akcelerační oblasti jsou současně pořizována územní opatření, která obsahují opatření stanovená na základě biologických posouzení. Tato opatření dále zmírňují negativní vlivy, které nebylo možné vyloučit vymezením akcelerační oblasti. Podmínky v územních opatřeních zahrnují ochranu prvků lokálního ÚSES a všech biokoridorů, ochranu biotopů, ZPF a PUPFL, dále povinnost biologického dozoru, monitoring mortality ptáků a netopýrů,

Poř. č.	Připomínkové místo	Číslo jednací	Článek	AO	Připomínka	Vyhodnocení
					V dokumentaci Změny č. 2 a územního opatření je tedy přiznáno, že přínosy VTE realizovaných v AOV84 budou zanedbatelné, byť chybí konkrétní čísla. V takové situaci není pochopitelné, jak mohl zájem na vymezení AOV84 převážit nad ostatními konkrétně specifikovanými veřejnými zájmy, které naopak výstavba VTE ovlivní výrazně (byť to nekvalitně zpracované vyhodnocení Změny č. 2 a územního opatření nepřiznává). Dále se ve vyhodnocení územního opatření AOV84 uvádí: „Vlivy na ovzduší v době výstavby zanedbatelné (prašnost při přesunu zemin, emise ze spalování PHM, sekundární prašnost), v době provozu mírně pozitivní z důvodu náhrady spalovacích zdrojů při výrobě el. energie." Vzhledem k tomu, že se ve vyhodnocení uvádí, že vliv AOV84 na ochranu klimatu bude zanedbatelný, bude logicky zanedbatelný rozsah, ve kterém VTE realizované v AOV84 nahradí spalovací zdroje. Změna č. 2 ani územní opatření tento závěr nevyvrací, neobsahují totiž vyčíslení toho, v jak velkém rozsahu VTE realizované v AOV84 nahradí spalovací zdroje a jaký přesně vliv bude mít tato náhrada na cíle sledované Změnou č. 2, tedy snížení energetické závislosti ČR a snížení produkce CO_2. Je také třeba řádně vyhodnotit, proč těchto cílů nelze dosáhnout jinými způsoby (zvýšení počtu bloků JEDU, popř. JETE, rozvoj vodíkové infrastruktury v souladu s Vodíkovou strategií ČR, větší důraz na rozvoj FVE). Proto ani blíže nespecifikovaná náhrada spalovacích zdrojů není důvod, proč by měl zájem na vymezení AOV84 převážit nad jinými zájmy v území. **5. Výška VTE a rozloha AO** Ve Změně č. 2 ani v územním opatření pro AOV84 není vysvětleno, proč byla zvolena právě tato rozloha AO a proč má AOV právě tyto konkrétní hranice a proč právě toto vymezení AOV povede ke splnění cílů Změny č. 2. Jinými slovy není vysvětleno, proč nemůže být AO vymezena jiným způsobem tak, aby kupř. byly VTE umísťovány v dostatečné vzdálenosti od zastavěného území a zastavitelných ploch podle územních plánů (min. 1,5 km) a není porovnáno, zda by toto jiné vymezení AOV třeba také nevedlo ke splnění cílů Změny č. 2. Podatel se domnívá, že to ale vzhledem k nespecifičnosti cílů Změny č. 2 není ani možné, proto by také vůbec neměla být AOV84 vymezena. **6. Hluková zátěž, vibrace a stroboskopický efekt** Podatel zásadně nesouhlasí s tím, že Změna č. 2 ani příslušné územní opatření vůbec neřeší negativní dopady hluku. Hluk totiž Změna č. 2 chápe jako normální integrální součást VTE, bez které to prostě nejde a je třeba se s tím smířit. Tento přístup nejlépe demonstruje přirovnání hluku z VTE k v podstatě příjemnému „šumění lesa", které mohou zaregistrovat jen neurotické osoby. Podatel se proto domnívá, že hlukové vlivy nebyly zhodnoceny a ve skutečnosti to ani není možné bez znalosti konkrétního projektu. Podatel zdůrazňuje, že nepovažuje za dostatečné, aby byla hluková zátěž řešena až v hlukové studii zpracované investorem. Takový přístup není schopný zajistit reálnou ochranu lidského zdraví. Podatel dále nesouhlasí s tím, že vůbec nedošlo k posouzení vlivů infrazvuku, nízkofrekvenčního hluku a vibrací, ačkoliv odborné studie upozorňují na rizika spojená s těmito doprovodnými jevy provozu VTE. Podatel se domnívá, že nebyl ani řádně zhodnocen vliv vibrací na nemovitosti. Stejně tak nebyl řádně posouzen z hlediska vlivů tzv. stroboskopický efekt, kdy se posouzení zejména nezaměřilo na obtěžující dopady stroboskopického efektu. **7. Vlivy na krajinný ráz** Větrné elektrárny mají zásadní vlivy na krajinný ráz. Ve Vyhodnocení vlivů územního opatření AOV84 se uvádí: „Z analýzy viditelnosti vyplývá, že hodnocené území se vyznačuje vysokou koncentrací kulturně-historických hodnot v otevřenějším prostoru mezi Mšenem a Mladou Boleslaví, který je současně silně podmíněn vazbou na CHKO Kokořínsko a na výhledy k Bezdězu. V bezprostředním okolí se nachází kostel Narození Panny Marie, kostel sv. Havla, evangelický kostel, fara, zámek a soubor historických usedlostí a drobné sakrální architektury. Ve vzdálenosti do 2 km se dále uplatňuje hradiště Hrádek, kaple Korunování Panny Marie, kostel sv. Františka Serafinského, větrný mlýn a další historické objekty. V	detekční systémy a další podmínky specifické vzhledem ke konkrétní akcelerační oblasti.

Poř. č.	Připomínkové místo	Číslo jednací	Článek	AO	Připomínka	Vyhodnocení
					širším území do 5 km a 15 km se koncentrují významné dominanty, zejména hrad Málkov, areál hradu Bezděz, hrad Houska, hrad Kokořín, hradiště a řada kostelů, zámků a tvrzí. Základní hodnotou území je obraz Kokořínska a současně nerušené výhledy na dominantu Bezdězu, včetně jeho pozadí v ose sever–jih a v návaznosti na výhledy z Ještědu. Významná je také potřeba zachovat obraz Mšena v krajině a respektovat scénerie CHKO Kokořínsko. Nejde jen o jednotlivé památky, ale o celistvou krajinnou kompozici s mimořádně silným géniem loci. Větrné elektrárny by v tomto prostoru mohly narušit jak vlastní obraz Bezdězu, tak jeho pozadí a související dálkové výhledy, stejně jako obraz Mšena a vnitřní scénerie Kokořínska." Jak je možné, že všechny tyto vlivy jsou hodnoceny jako zanedbatelné, když přitom VTE budou představovat novou dominantu, která jednoznačně výrazně ovlivní krajinu, to není ve Změně č. 2 ani v územním opatření vysvětleno. Vliv VTE na krajinný ráz bude mít ještě další dopady – již napořád bude hodnota krajinného rázu snížena, takže bude možné do území umísťovat i další záměry, které by jinak kvůli ochraně krajinného rázu nebyly přípustné. **8. Další negativní vlivy AOV84** V navrhovaných akceleračních zónách AOV 82, AOV 83, AOV 84 je zemědělský půdní fond nejvyšší kvality. Dle EU se VE mají budovat ve vyloučených lokalitách!! Mám obavy z negativního vlivu vymezení AOV – na člověka, zvířata, ekosystémy, spodní vody, půdní fond!!!	
9015.	Věra Rychecká	MMR-46301-2026-81	99czzg	AOV83	**Text připomínky** Podatel nesouhlasí s vymezením akcelerační oblasti AOV83 a žádá, aby tato akcelerační oblast nebyla ve Změně č. 2 Územního rozvojového plánu vymezena a aby nebylo vydáno územní opatření AOV83. **Odůvodnění uplatněné připomínky** **1. Direktivní vymezení AOV** Podatel se domnívá, že není nezbytné (a neplyne to ani ze směrnice EU RED III), aby akcelerační oblasti pro VTE (dále jen „AOV") byly vymezeny direktivně na celostátní úrovni. Je naprosto dostačující, když by Změna č. 2 Územního rozvojového plánu (dále jen „Změna č. 2") dala obcím povinnost, aby prověřily možnosti vymezení AOV v územních plánech. Na základě tohoto pokynu by samosprávy znalé místních poměrů po dohodě s občany vymezily vhodné lokality pro VTE. Díky tomu by byly zohledněny s potřebnou pečlivostí a v nutné podrobnosti zásahy do veřejných zájmů, které není možné na úrovni Změny č. 2 zhodnotit, neboť to její velké měřítko neumožňuje. **2. Diskriminační vymezení AOV** Ve Změně č. 2 ÚRP není dostatečně vysvětleno, proč je třeba vymezit akcelerační oblasti právě tak, jak to činí Změna č. 2, jinými slovy není pochopitelné, proč právě počet AOV, se kterým Změna č. 2 počítá, povede ke splnění klimatických a energetických cílů a proč vymezení jiné oblasti již není zapotřebí nebo proč by klimatické a energetické cíle nemohly být plněny i bez AOV83, když není ke splnění těchto cílů (které ani nejsou ve Změně č. 2 specifikovány) zapotřebí ani o jednu AOV více. Lokalita, kde je AOV83 přitom není nijak výjimečná z hlediska potenciálu pro VTE (nebo alespoň není ve Změně č. 2 přesvědčivě popsáno, proč se AOV83 svým větrným potenciálem tak výrazně odlišuje od dalších oblastí, kde AOV vymezeny nebyly). Lze tedy předpokládat, že existují i jiné shodné oblasti, kde však z nejasných důvodů AOV nebyly vymezeny. To považuje podatel za diskriminační. Diskriminovány jsou i samosprávy, na jejichž území jsou AOV vymezeny. Vymezení AOV totiž představuje jakousi stavební uzávěru, kdy obec nemůže v dotčeném území měnit územní plán podle svých potřeb, ale musí respektovat vymezenou AOV. Vedle toho pak nebudou investoři VTE motivováni, aby s obcí uzavřeli férovou plánovací smlouvu a poskytli obci a jejím občanům dostatečné kompenzace	**Akceptováno částečně.** Akcelerační oblast AOV83 Chorušice byla zmenšena. Akcelerační oblasti byly vymezeny na celostátní úrovni v Z2 ÚRP na základě Zadání Z2 ÚRP schváleného Vládou ČR. Vymezení akceleračních oblastí proběhlo na základě biologického posouzení konkrétních území podle § 11 odst. 3 resp. 4 ZOZE, jehož výsledky spolu s výsledky vyhodnocení vlivů na životní prostředí (SEA, Příloha č. 5 k odůvodnění Z2 ÚRP) byly zapracovány do návrhu Změny č. 2 ÚRP. Oblasti, u nichž autorizované osoby identifikovaly významné negativní nebo kumulativní vlivy, byly ze Z2 ÚRP vyloučeny (odůvodnění Z2 ÚRP, odst. 32). Zpracování VVURÚ odpovídá obsahem i strukturou požadavkům obsaženým v příloze č. 4 stavebního zákona, včetně posouzení kumulativních a synergických vlivů. Ve VVURÚ (včetně SEA) byly posuzovány akcelerační oblastí, nikoliv konkrétní záměry, a podrobnost odpovídá měřítku ÚRP a územních opatření. Vymezení akcelerační oblasti v ÚRP nezakládá právo na výstavbu VTE ani nevylučuje jiné využití území. Při vymezení akceleračních oblastí nelze předjímat konkrétní technické parametry či přesné umístění záměrů OZE. Obavy z negativních vlivů hluku a stroboskopického efektu řeší podmínky stanovené ve všech územních opatřeních pro akcelerační oblasti

Poř. č.	Připomínkové místo	Číslo jednací	Článek	AO	Připomínka	Vyhodnocení
					za negativní dopady provozu VTE. Záměry VTE povolované v AOV totiž budou protežovány a jejich výstavba výrazně usnadněna. Tato diskriminace přímo ovlivňuje i občany samospráv. **3. Nedostatečné posouzení vlivů** Vymezení AOV s největší pravděpodobností povede k tomu, že záměry VTE v nich umisťované budou upřednostňovány a nedojde už nikdy k řádnému posouzení jejich negativních dopadů na životní prostředí, na zdraví a životy lidí. Proto by mělo být vyhodnocení vlivů Změny č. 2 a územního opatření pro AOV83 extrémně podrobné a kvalitní, prakticky na úrovni EIA. Překážkou pro takové podrobné posouzení je ale fakt, že je měřítko Územního rozvojového plánu příliš velké a neumožňuje skutečně posoudit dopady vymezení AOV (jiné by to bylo na úrovni územního plánu, resp. v procesu EIA se znalostí konkrétního záměru). Vzhledem k tomu, že na vymezení akceleračních oblastí naváže zrychlené a zjednodušené povolovací řízení před Dopravním a energetickým stavebním úřadem (DESÚ), v rámci kterého bude úřad prakticky pouze ověřovat, zda jsou záměry v souladu s vágními a nicneříkajícími podmínkami územního opatření AOV83. V souladu s těmito obecnými podmínkami ale budou téměř jakékoliv záměry, což znamená, že vlivy VTE realizovaných v AOV83 nebudou nikdy reálně posouzeny. Podatel se domnívá, že je nezbytné, aby všechny vlivy VTE byly skutečně a podrobně posouzeny. Vágní posouzení Změny č. 2 nebo územního opatření AOV83 je naprosto nedostatečné. Podatel se domnívá, že vadné posouzení dopadů VTE může mít nejen přímý vliv na jeho zdraví včetně psychické pohody, ale také to může ovlivnit socioekonomický rozvoj obce, ve které žije. Podatel ještě připomíná, že nedošlo ke kumulativnímu zhodnocení vlivů v důsledku vymezení tří AOV v těsné blízkosti (AOV82, AOV83 a AOV84). **4. Zanedbatelné pozitivní vlivy vymezení AO** V odůvodnění Změny č. 2 ani územního opatření není možné dohledat vyčíslení přínosu AOV83 pro snížení energetické závislosti anebo snížení produkce CO_2. Ve vyhodnocení vlivů územního opatření AOV83 se ale uvádí k pozitivním vlivům (přínosům) vymezení AOV a realizace VTE: *„Zanedbatelný až mírně pozitivní vliv k ochraně klimatu uplatnění AO se uplatní v globálním měřítku, tedy i z hlediska přeshraničního působení."* V dokumentaci Změny č. 2 a územního opatření je tedy přiznáno, že přínosy VTE realizovaných v AOV83 budou zanedbatelné, byť chybí konkrétní čísla. V takové situaci není pochopitelné, jak mohl zájem na vymezení AOV83 převážit nad ostatními konkrétně specifikovanými veřejnými zájmy, které naopak výstavba VTE ovlivní výrazně (byť to nekvalitně zpracované vyhodnocení Změny č. 2 a územního opatření nepřiznává). Dále se ve vyhodnocení územního opatření AOV83 uvádí: *„Vlivy na ovzduší v době výstavby zanedbatelné (prašnost při přesunu zemin, emise ze spalování PHM, sekundární prašnost), v době provozu mírně pozitivní z důvodu náhrady spalovacích zdrojů při výrobě el. energie."* Vzhledem k tomu, že se ve vyhodnocení uvádí, že vliv AOV83 na ochranu klimatu bude zanedbatelný, bude logicky zanedbatelný rozsah, ve kterém VTE realizované v AOV83 nahradí spalovací zdroje. Změna č. 2 ani územní opatření tento závěr nevyvrací, neobsahují totiž vyčíslení toho, v jak velkém rozsahu VTE realizované v AOV83 nahradí spalovací zdroje a jaký přesně vliv bude mít tato náhrada na cíle sledované Změnou č. 2, tedy snížení energetické závislosti ČR a snížení produkce CO_2. Je také třeba řádně vyhodnotit, proč těchto cílů nelze dosáhnout jinými způsoby (zvýšení počtu bloků JEDU, popř. JETE, rozvoj vodíkové infrastruktury v souladu s Vodíkovou strategií ČR, větší důraz na rozvoj FVE). Proto ani blíže nespecifikovaná náhrada spalovacích zdrojů není důvod, proč by měl zájem na vymezení AOV83 převážit nad jinými zájmy v území. **5. Výška VTE a rozloha AO** Ve Změně č. 2 ani v územním opatření pro AOV83 není vysvětleno, proč byla zvolena právě tato rozloha AO a proč má AOV právě tyto konkrétní hranice a proč právě toto vymezení AOV povede ke splnění cílů Změny č. 2. Jinými slovy není vysvětleno, proč nemůže být AO vymezena jiným způsobem tak, aby kupř. byly VTE umisťovány v dostatečné vzdálenosti od zastavěného území a zastavitelných ploch podle územních plánů (min 1,5 km) a není porovnáno, zda by toto jiné vymezení AOV třeba také nevedlo ke	pro VTE, které ukládají zpracování hlukové studie, studie působení stroboskopického efektu, včetně minimalizace shadow flicker efektu. V případě, že by záměr nesplňoval zákonné hygienické limity (nařízení vlády č. 272/2011 Sb., o ochraně zdraví před nepříznivými účinky hluku a vibrací) a současně podmínky v územním opatření, nemůže být povolen. Jedním z podkladů pro zpracování Z2 ÚRP byl dokument Akcelerační oblasti, předvýběr ploch k výstavbě VTE, Screening území ČR z hlediska ochrany krajinného rázu (Roman Bukáček, Simona Vondráčková, 2025). Při vymezování akceleračních oblastí byl krajinný ráz dále prověřován, a to s ohledem na hodnoty území. Vlivy na krajinný ráz pak byly dále vyhodnoceny v rámci VVURÚ, a to jak z hlediska navrhovaného souboru akceleračních oblastí jako celku, tak pro jednotlivá území v kartách akceleračních oblastí, které obsahují i mapy viditelnosti (Příloha SEA). Podmínky v územních opatřeních pak dále omezují barevné řešení doprovodných staveb a rozsah trvalých terénních úprav. Samotný způsob vymezení akceleračních oblastí na základě podkladů (biologická posouzení, mapy citlivosti ptáků vůči výstavbě VTE zpracované ČSO, území významná pro netopýry dle podkladů ČESON, biotopy zvláště chráněných druhů velkých savců a další) a nařízení vlády č. 507/2025 Sb. minimalizuje vliv na složky životního prostředí. Pro všechny akcelerační oblasti jsou současně pořizována územní opatření, která obsahují opatření stanovená na základě biologických posouzení. Tato opatření dále zmírňují negativní vlivy, které nebylo možné vyloučit vymezením akcelerační oblasti. Podmínky v územních opatřeních zahrnují ochranu prvků lokálního ÚSES a všech biokoridorů, ochranu biotopů, ZPF a PUPFL, dále povinnost biologického dozoru, monitoring mortality ptáků a netopýrů, detekční systémy a další podmínky specifické vzhledem ke konkrétní akcelerační oblasti.

Poř. č.	Připomínkové místo	Číslo jednací	Článek	AO	Připomínka	Vyhodnocení
					splnění cílů Změny č. 2. Podatel se domnívá, že to ale vzhledem k nespecifičnosti cílů Změny č. 2 není ani možné, proto by také vůbec neměla být AOV83 vymezena. **6. Hluková zátěž, vibrace a stroboskopický efekt** Podatel zásadně nesouhlasí s tím, že Změna č. 2 ani příslušné územní opatření vůbec neřeší negativní dopady hluku. Hluk totiž Změna č. 2 chápe jako normální integrální součást VTE, bez které to prostě nejde a je třeba se s tím smířit. Tento přístup nejlépe demonstruje přirovnání hluku z VTE k v podstatě příjemnému „šumění lesa", které mohou zaregistrovat jen neurotické osoby. Podatel se proto domnívá, že hlukové vlivy nebyly zhodnoceny a ve skutečnosti to ani není možné bez znalosti konkrétního projektu. Podatel zdůrazňuje, že nepovažuje za dostatečné, aby byla hluková zátěž řešena až v hlukové studii zpracované investorem. Takový přístup není schopný zajistit reálnou ochranu lidského zdraví. Podatel dále nesouhlasí s tím, že vůbec nedošlo k posouzení vlivů infrazvuku, nízkofrekvenčního hluku a vibrací, ačkoliv odborné studie upozorňují na rizika spojená s těmito doprovodnými jevy provozu VTE. Podatel se domnívá, že nebyl ani řádně zhodnocen vliv vibrací na nemovitosti. Stejně tak nebyl řádně posouzen z hlediska vlivů tzv. stroboskopický efekt, kdy se posouzení zejména nezaměřilo na obtěžující dopady stroboskopického efektu. **7. Vlivy na krajinný ráz** Větrné elektrárny mají zásadní vlivy na krajinný ráz. Ve Vyhodnocení vlivů územního opatření AOV83 se uvádí: *„Z analýzy viditelnosti vyplývá, že hodnocené území se vyznačuje vysokou koncentrací kulturně-historických hodnot a zároveň velmi citlivým vztahem ke krajině Kokořínska a k ikonické dominantě Bezděz. V bezprostředním okolí se uplatňuje kostel Nanebevzetí Panny Marie, kostel sv. Jakuba Většího, fara, kaple Nejsvětější Trojice, zámek a historická venkovská zástavba. Ve vzdálenosti do 2 km navazují kostel sv. Martina, radnice, sokolovna a další objekty utvářející obraz sídla. V širším území do 5 km a 15 km se pak prosazuje mimořádně bohatý soubor památek, včetně hradu Kokořín, hradu Houska, hradišť, kostelů, tvrzí, zámků a historických areálů. Rozhodující hodnotou je zde ochrana vnitřní scenérie Kokořínska a nerušených výhledů na Bezděz. Současně je třeba zachovat obraz Mšena a jeho historického jádra v krajině, včetně vazeb na příjezdové komunikace, turistické trasy a další frekventovaná místa, odkud se uplatňují ikonické pohledy na město i na širší krajinný rámec. Bezděz zde nepůsobí jen jako vzdálená dominanta, ale jako jeden z hlavních určujících prvků krajinné identity celého prostoru."* Jak je možné, že všechny tyto vlivy jsou hodnoceny jako zanedbatelné, když přitom VTE budou představovat novou dominantu, která jednoznačně výrazně ovlivní krajinu, to není ve Změně č. 2 ani v územním opatření vysvětleno. Vliv VTE na krajinný ráz bude mít ještě další dopady – již napořád bude hodnota krajinného rázu snížena, takže bude možné do území umisťovat i další záměry, které by jinak kvůli ochraně krajinného rázu nebyly přípustné. **8. Další negativní vlivy AOV83**	
9016.	Kadlecová Kateřina	MMR-46303-2026-81	99czzf 99czzg 99czzh	AOV82 AOV83 AOV84	Text připomínky Podatel nesouhlasí s vymezením akcelerační oblasti AOV 82, AOV 83, AOV84 a žádá, aby tato akcelerační oblast nebyla ve Změně č. 2 Územního rozvojového plánu vymezena a aby nebylo vydáno územní opatření AOV 82, AOV83, AOV 84. Odůvodnění uplatněné připomínky **1. Direktivní vymezení AOV** Podatel se domnívá, že není nezbytné (a neplyne to ani ze směrnice EU RED III), aby akcelerační oblasti pro VTE (dále jen „AOV") byly vymezeny direktivně na celostátní úrovni. Je naprosto dostačující, když by	**Akceptováno částečně.** Akcelerační oblast AOV84 Doubravice byla vypuštěna. Akcelerační oblast AOV82 Boreč byla zmenšena. Akcelerační oblast AOV83 Chorušice byla zmenšena. Akcelerační oblasti byly vymezeny na celostátní úrovni v Z2 ÚRP na základě Zadání Z2 ÚRP schváleného Vládou ČR.

Poř. č.	Připomínkové místo	Číslo jednací	Článek	AO	Připomínka	Vyhodnocení
					Změna č. 2 Územního rozvojového plánu (dále jen „Změna č. 2") dala obcím povinnost, aby prověřily možnosti vymezení AOV v územních plánech. Na základě tohoto pokynu by samosprávy znalé místních poměrů po dohodě s občany vymezily vhodné lokality pro VTE. Díky tomu by byly zohledněny s potřebnou pečlivostí a v nutné podrobnosti zásahy do veřejných zájmů, které není možné na úrovni Změny č. 2 zhodnotit, neboť to její velké měřítko neumožňuje. **2. Diskriminační vymezení AOV** Ve Změně č. 2 ÚRP není dostatečně vysvětleno, proč je třeba vymezit akcelerační oblasti právě tak, jak to činí Změna č. 2, jinými slovy není pochopitelné, proč právě počet AOV, se kterým Změna č. 2 počítá, povede ke splnění klimatických a energetických cílů a proč vymezení jiné oblasti již není zapotřebí nebo proč by klimatické a energetické cíle nemohly být plněny i bez AOV84, když není ke splnění těchto cílů (které ani nejsou ve Změně č. 2 specifikovány) zapotřebí ani o jednu AOV více. Lokalita, kde je AOV84 přitom není nijak výjimečná z hlediska potenciálu pro VTE (nebo alespoň není ve Změně č. 2 přesvědčivě popsáno, proč se AOV84 svým větrným potenciálem tak výrazně odlišuje od dalších oblastí, kde AOV vymezeny nebyly). Lze tedy předpokládat, že existují i jiné shodné oblasti, kde však z nejasných důvodů AOV nebyly vymezeny. To považuje podatel za diskriminační. Diskriminovány jsou i samosprávy, na jejichž území jsou AOV vymezeny. Vymezení AOV totiž představuje jakousi stavební uzávěru, kdy obec nemůže v dotčeném území měnit územní plán podle svých potřeb, ale musí respektovat vymezenou AOV. Vedle toho pak nebudou investoři VTE motivováni, aby s obcí uzavřeli férovou plánovací smlouvu a poskytli obci a jejím občanům dostatečné kompenzace za negativní dopady provozu VTE. Záměry VTE povolované v AOV totiž budou protěžovány a jejich výstavba výrazně usnadněna. Tato diskriminace přímo ovlivňuje i občany samospráv. **3. Nedostatečné posouzení vlivů** Vymezení AOV s největší pravděpodobností povede k tomu, že záměry VTE v nich umísťované budou upřednostňovány a nedojde už nikdy k řádnému posouzení jejich negativních dopadů na životní prostředí, na zdraví a životy lidí. Proto by mělo být vyhodnocení vlivů Změny č. 2 a územního opatření pro AOV84 extrémně podrobné a kvalitní, prakticky na úrovni EIA. Překážkou pro takové podrobné posouzení je ale fakt, že je měřítko Územního rozvojového plánu příliš velké a neumožňuje skutečně posoudit dopady vymezení AOV (jiné by to bylo na úrovni územního plánu, resp. v procesu EIA se znalostí konkrétního záměru). Vzhledem k tomu, že na vymezení akceleračních oblastí naváže zrychlené a zjednodušené povolovací řízení před Dopravním a energetickým stavebním úřadem (DESÚ), v rámci kterého bude úřad prakticky pouze ověřovat, zda jsou záměry v souladu s vágními a nic neříkajícími podmínkami územního opatření AOV84. V souladu s těmito obecnými podmínkami ale budou téměř jakékoliv záměry, což znamená, že vlivy VTE realizovaných v AOV84 nebudou nikdy reálně posouzeny. Podatel se domnívá, že je nezbytné, aby všechny vlivy VTE byly skutečně a podrobně posouzeny. Vágní posouzení Změny č. 2 nebo územního opatření AOV84 je naprosto nedostatečné. Podatel se domnívá, že vadné posouzení dopadů VTE může mít nejen přímý vliv na jeho zdraví včetně psychické pohody, ale také to může ovlivnit socioekonomický rozvoj obce, ve které žije. Podatel ještě připomíná, že nedošlo ke kumulativnímu zhodnocení vlivů v důsledku vymezení tří AOV v těsné blízkosti (AOV82, AOV83 a AOV84). **4. Zanedbatelné pozitivní vlivy vymezení AO** V odůvodnění Změny č. 2 ani územního opatření není možné dohledat vyčíslení přínosu AOV84 pro snížení energetické závislosti anebo snížení produkce CO_2. Ve vyhodnocení vlivů územního opatření AOV84 se ale uvádí k pozitivním vlivům (přínosům) vymezení AOV a realizace VTE: „zanedbatelný až	Vymezení akceleračních oblastí proběhlo na základě biologického posouzení konkrétních území podle § 11 odst. 3 resp. 4 ZOZE, jehož výsledky spolu s výsledky vyhodnocení vlivů na životní prostředí (SEA, Příloha č. 5 k odůvodnění Z2 ÚRP) byly zapracovány do návrhu Změny č. 2 ÚRP. Oblasti, u nichž autorizované osoby identifikovaly významné negativní nebo kumulativní vlivy, byly ze Z2 ÚRP vyloučeny (odůvodnění Z2 ÚRP, odst. 32). Zpracování VVURÚ odpovídá obsahem i strukturou požadavkům obsaženým v příloze č. 4 stavebního zákona, včetně posouzení kumulativních a synergických vlivů. Ve VVURÚ (včetně SEA) byly posuzovány akcelerační oblastí, nikoliv konkrétní záměry, a podrobnost odpovídá měřítku ÚRP a územních opatření. Vymezení akcelerační oblasti v ÚRP nezakládá právo na výstavbu VTE ani nevylučuje jiné využití území. Při vymezení akceleračních oblastí nelze předjímat konkrétní technické parametry či přesné umístění záměrů OZE. Obavy z negativních vlivů hluku a stroboskopického efektu řeší podmínky stanovené ve všech územních opatřeních pro akcelerační oblasti pro VTE, které ukládají zpracování hlukové studie, studie působení stroboskopického efektu, včetně minimalizace shadow flicker efektu. V případě, že by záměr nesplňoval zákonné hygienické limity (nařízení vlády č. 272/2011 Sb., o ochraně zdraví před nepříznivými účinky hluku a vibrací) a současně podmínky v územním opatření, nemůže být povolen. Jedním z podkladů pro zpracování Z2 ÚRP byl dokument Akcelerační oblasti, předvýběr ploch k výstavbě VTE, Screening území ČR z hlediska ochrany krajinného rázu (Roman Bukáček, Simona Vondráčková, 2025). Při vymezování akceleračních oblastí byl krajinný ráz dále prověřován, a to s ohledem na hodnoty území. Vlivy na krajinný ráz pak byly dále vyhodnoceny v rámci VVURÚ, a to jak z hlediska navrhovaného souboru akceleračních oblastí jako celku, tak pro jednotlivá území v kartách akceleračních oblastí, které obsahují i mapy viditelnosti (Příloha SEA). Podmínky v územních opatřeních pak dále omezují barevné řešení doprovodných staveb a rozsah trvalých terénních úprav. Samotný způsob vymezení akceleračních oblastí na základě podkladů (biologická posouzení, mapy citlivosti ptáků vůči výstavbě VTE zpracované ČSO, území významná pro netopýry dle podkladů ČESON, biotopy zvláště chráněných druhů velkých savců a další) a nařízení vlády č. 507/2025 Sb. minimalizuje vliv na složky životního prostředí. Pro všechny akcelerační oblasti jsou současně pořizována územní opatření, která obsahují opatření stanovená na základě biologických posouzení. Tato opatření dále zmírňují negativní vlivy, které nebylo možné vyloučit vymezením akcelerační oblasti. Podmínky v územních opatřeních zahrnují ochranu prvků lokálního ÚSES a všech biokoridorů, ochranu biotopů, ZPF a PUPFL, dále povinnost

Poř. č.	Připomínkové místo	Číslo jednací	Článek	AO	Připomínka	Vyhodnocení
					mírně pozitivní vliv k ochraně klimatu uplatnění AO se uplatní v globálním měřítku, tedy i z hlediska přeshraničního působení." V dokumentaci Změny č. 2 a územního opatření je tedy přiznáno, že přínosy VTE realizovaných v AOV84 budou zanedbatelné, byť chybí konkrétní čísla. V takové situaci není pochopitelné, jak mohl zájem na vymezení AOV84 převážit nad ostatními konkrétně specifikovanými veřejnými zájmy, které naopak výstavba VTE ovlivní výrazně (byť to nekvalitně zpracované vyhodnocení Změny č. 2 a územního opatření nepřiznává). Dále se ve vyhodnocení územního opatření AOV84 uvádí: „Vlivy na ovzduší v době výstavby zanedbatelné (prašnost při přesunu zemin, emise ze spalování PHM, sekundární prašnost), v době provozu mírně pozitivní z důvodu náhrady spalovacích zdrojů při výrobě el. energie." Vzhledem k tomu, že se ve vyhodnocení uvádí, že vliv AOV84 na ochranu klimatu bude zanedbatelný, bude logicky zanedbatelný rozsah, ve kterém VTE realizované v AOV84 nahradí spalovací zdroje. Změna č. 2 ani územní opatření tento závěr nevyvrací, neobsahují totiž vyčíslení toho, v jak velkém rozsahu VTE realizované v AOV84 nahradí spalovací zdroje a jaký přesně vliv bude mít tato náhrada na cíle sledované Změnou č. 2, tedy snížení energetické závislosti ČR a snížení produkce CO_2. Je také třeba řádně vyhodnotit, proč těchto cílů nelze dosáhnout jinými způsoby (zvýšení počtu bloků JEDU, popř. JETE, rozvoj vodíkové infrastruktury v souladu s Vodíkovou strategií ČR, větší důraz na rozvoj FVE). Proto ani blíže nespecifikovaná náhrada spalovacích zdrojů není důvod, proč by měl zájem na vymezení AOV84 převážit nad jinými zájmy v území. **5. Výška VTE a rozloha AO** Ve Změně č. 2 ani v územním opatření pro AOV84 není vysvětleno, proč byla zvolena právě tato rozloha AO a proč má AOV právě tyto konkrétní hranice a proč právě toto vymezení AOV povede ke splnění cílů Změny č. 2. Jinými slovy není vysvětleno, proč nemůže být AO vymezena jiným způsobem tak, aby kupř. byly VTE umísťovány v dostatečné vzdálenosti od zastavěného území a zastavitelných ploch podle územních plánů (min. 1,5 km) a není porovnáno, zda by toto jiné vymezení AOV třeba také nevedlo ke splnění cílů Změny č. 2. Podatel se domnívá, že to ale vzhledem k nespecifičnosti cílů Změny č. 2 není ani možné, proto by také vůbec neměla být AOV84 vymezena. **6. Hluková zátěž, vibrace a stroboskopický efekt** Podatel zásadně nesouhlasí s tím, že Změna č. 2 ani příslušné územní opatření vůbec neřeší negativní dopady hluku. Hluk totiž Změna č. 2 chápe jako normální integrální součást VTE, bez které to prostě nejde a je třeba se s tím smířit. Tento přístup nejlépe demonstruje přirovnání hluku z VTE k v podstatě příjemnému „šumění lesa", které mohou zaregistrovat jen neurotické osoby. Podatel se proto domnívá, že hlukové vlivy nebyly zhodnoceny a ve skutečnosti to ani není možné bez znalosti konkrétního projektu. Podatel zdůrazňuje, že nepovažuje za dostatečné, aby byla hluková zátěž řešena až v hlukové studii zpracované investorem. Takový přístup není schopný zajistit reálnou ochranu lidského zdraví. Podatel dále nesouhlasí s tím, že vůbec nedošlo k posouzení vlivů infrazvuku, nízkofrekvenčního hluku a vibrací, ačkoliv odborné studie upozorňují na rizika spojená s těmito doprovodnými jevy provozu VTE. Podatel se domnívá, že nebyl ani řádně zhodnocen vliv vibrací na nemovitosti. Stejně tak nebyl řádně posouzen z hlediska vlivů tzv. stroboskopický efekt, kdy se posouzení zejména nezaměřilo na obtěžující dopady stroboskopického efektu. **7. Vlivy na krajinný ráz** Větrné elektrárny mají zásadní vlivy na krajinný ráz. Ve Vyhodnocení vlivů územního opatření AOV84 se uvádí: „Z analýzy viditelnosti vyplývá, že hodnocené území se vyznačuje vysokou koncentrací kulturně-historických hodnot v otevřenějším prostoru mezi Mšenem a Mladou Boleslaví, který je současně silně podmíněn vazbou na CHKO Kokořínsko a na výhledy k Bezdězu. V bezprostředním okolí se nachází kostel Narození Panny Marie, kostel sv. Havla, evangelický kostel, fara, zámek a soubor historických	biologického dozoru, monitoring mortality ptáků a netopýrů, detekční systémy a další podmínky specifické vzhledem ke konkrétní akcelerační oblasti.

Poř. č.	Připomínkové místo	Číslo jednací	Článek	AO	Připomínka	Vyhodnocení
					usedlostí a drobné sakrální architektury. Ve vzdálenosti do 2 km se dále uplatňuje hradiště Hrádek, kaple Korunování Panny Marie, kostel sv. Františka Serafinského, větrný mlýn a další historické objekty. V širším území do 5 km a 15 km se koncentrují významné dominanty, zejména hrad Málkov, areál hradu Bezděz, hrad Houska, hrad Kokořín, hradiště a řada kostelů, zámků a tvrzí. Základní hodnotou území je obraz Kokořínska a současně nerušené výhledy na dominantu Bezdězu, včetně jeho pozadí v ose sever–jih a v návaznosti na výhledy z Ještědu. Významná je také potřeba zachovat obraz Mšena v krajině a respektovat scénerie CHKO Kokořínsko. Nejde jen o jednotlivé památky, ale o celistvou krajinnou kompozici s mimořádně silným géniem loci. Větrné elektrárny by v tomto prostoru mohly narušit jak vlastní obraz Bezdězu, tak jeho pozadí a související dálkové výhledy, stejně jako obraz Mšena a vnitřní scénerie Kokořínska." Jak je možné, že všechny tyto vlivy jsou hodnoceny jako zanedbatelné, když přitom VTE budou představovat novou dominantu, která jednoznačně výrazně ovlivní krajinu, to není ve Změně č. 2 ani v územním opatření vysvětleno. Vliv VTE na krajinný ráz bude mít ještě další dopady – již napořád bude hodnota krajinného rázu snížena, takže bude možné do území umísťovat i další záměry, které by jinak kvůli ochraně krajinného rázu nebyly přípustné. **8. Další negativní vlivy AOV84** V navrhovaných akceleračních zónách AOV 82, AOV 83, AOV 84 je zemědělský půdní fond nejvyšší kvality. Dle EU se VE mají budovat ve vyloučených lokalitách!! Mám obavy z negativního vlivu vymezení AOV – na člověka, zvířata, ekosystémy, spodní vody, půdní fond!!!	
9017.	Matoušková Anna	MMR-46304-2026-81	99czj 99czk	AOV56 AOV57	**Věc: Připomínka k návrhu Změny č. 2 Územního rozvojového plánu ČR (ÚRP ČR)** Podávám připomínku k návrhu vymezení akceleračních oblastí pro větrné elektrárny (VTE) v území: **AOV č. 56 Vrabčiny a AOV č. 57 Bílá skála, Plzeňský kraj** Na základě níže uvedených důvodů **nesouhlasím** s tímto návrhem změny č. 2 ÚRP ČR, který se týká vymezení akceleračních oblastí pro výrobu energie z obnovitelných zdrojů. Uvádím základní **důvody:** **1) Nedostatky návrhu** ○ návrh není dostatečně odůvodněn a **chybí konkrétní podklady** (zákon č. 500/2004 Sb.) ○ nebyly dostatečně posouzeny **dopady na životní prostředí** (zákon č. 100/2001 Sb.) ○ hrozí **narušení krajiny a přírody** (zákon č. 114/1992 Sb.) ○ návrh **nerespektuje ochranu hodnot území a kvalitu bydlení** (zákon č. 283/2021 Sb.) ○ nebyly posouzeny jiné **varianty řešení, zejména využití brownfieldů** (opuštěných a již narušených ploch) a návrh tak neodůvodněně zasahuje do volné krajiny ○ vychází **pouze z expertních odhadů** (počet věží, výkon, rozmístění) ○ návrh **řeší problémy až dodatečně**, místo aby jim předešel ○ nejsou dostatečně vyhodnoceny **kumulativní dopady více záměrů v území** **2) Příroda a krajina** ○ výskyt chráněných druhů (ptáci, netopýři) a zásah do migračních tras ○ narušení prvků ÚSES (biokoridory) ○ zásadní změna krajiny a její industrializace ○ dominantní stavby (až cca 250 m vysoké) viditelné na velké vzdálenosti ○ chybí posouzení nočního osvětlení ○ nedostatečně řešen kumulativní vliv více větrných elektráren	**Akceptováno částečně.** Akcelerační oblast AOV56 Vrabčiny byla zmenšena. Akcelerační oblast AOV57 Bílá skála zůstává v návrhu Z2 ÚRP beze změny. Akcelerační oblasti byly vymezeny na celostátní úrovni v Z2 ÚRP na základě Zadání Z2 ÚRP schváleného Vládou ČR. Vymezení akceleračních oblastí proběhlo na základě biologického posouzení konkrétních území podle § 11 odst. 3 resp. 4 ZOZE, jehož výsledky spolu s výsledky vyhodnocení vlivů na životní prostředí (SEA, Příloha č. 5 k odůvodnění Z2 ÚRP) byly zapracovány do návrhu Z2 ÚRP. Návrh Z2 ÚRP a jeho odůvodnění, návrh souvisejících územních opatření a jejich odůvodnění obsahují náležitosti v souladu s příslušnými právními předpisy, včetně správního řádu, stavebního zákona a dalších. Zpracování VVURÚ odpovídá obsahem i strukturou požadavkům obsaženým v příloze č. 4 stavebního zákona, včetně posouzení kumulativních a synergických vlivů, vlivů na zdraví a hodnocení nulové varianty (platné znění ÚRP) vůči variantě navrhované (Z2 ÚRP). Zadání Z2 ÚRP schválené Vládou ČR nepožadovalo jiná variantní řešení. Ustanovení § 4 odst. 3 ZOZE a čl. 15c směrnice RED III sice upřednostňují brownfieldy a degradované plochy, avšak nevylučují vymezení akcelerační oblasti na jiných pozemcích. Vymezení výhradně na degradovaných plochách

Poř. č.	Připomínkové místo	Číslo jednací	Článek	AO	Připomínka	Vyhodnocení
					3) Voda a klima ○ narušení vsakování vody do půdy a změna odtokových poměrů ○ zhoršení schopnosti krajiny zadržovat vodu a riziko vysychání krajiny ○ nedostatečné odstupy od vodních toků (prameny, studny, vrty) ○ chybí posouzení vlivu na mikroklima **4) Zemědělská půda** ○ zábor a znehodnocení kvalitní půdy ○ možné zásahy do půd I. a II. třídy ochrany (nejcennější půdy) ○ zhutnění půdy a zvýšení eroze a rozdělení (fragmentace) pozemků ○ nejasný stav a poškození meliorací **5) Dopady na obyvatele** ○ hluk a jeho dlouhodobý vliv ○ blikání stínů (stroboskopický efekt) ○ změna charakteru bydlení ○ pokles hodnoty nemovitostí ○ není dostatečně vysvětleno, jak byla stanovena vzdálenost od obytné zástavby **6) Technická a bezpečnostní rizika** ○ odlet ledu z rotorů v zimě ○ zásah bleskem ○ požáry zařízení (obtížně zvládnutelné zásahy) ○ pád části konstrukce ○ únik provozních kapalin ○ šíření požáru do krajiny ○ kontaminace půdy a vody Není jasné, kdo nese **odpovědnost za škody na zdraví a majetku.** **7) Kumulace vlivů** ○ sčítání hluku, zásahů do krajiny a vizuální zátěže ○ dopady více elektráren nejsou vyhodnoceny společně ○ výsledný dopad na životní prostředí i lidi může být výrazně vyšší **8) Rozpor se zákony ČR a EU** ○ správní řád (zákon č. 500/2004 Sb.) ○ ochrana přírody (zákon č. 114/1992 Sb.) ○ EIA (zákon č. 100/2001 Sb.) ○ ochrana půdy (zákon č. 334/1992 Sb.) ○ stavební zákon (zákon č. 283/2021 Sb.) ○ nesplnění podmínek směrnice EU RED III (nevhodně zvolená lokalita, nevyřešené dopady) ○ návrh může zasahovat do práva na příznivé životní prostředí a ochranu zdraví podle Listiny základních lidských práv a svobod (čl. 31, čl. 35, čl. 11) ○ porušení principu předběžné opatrnosti (čl. 191 SFEU), návrh je předkládán bez dostatečných podkladů a při existenci důvodných pochybností o jeho dopadech Navržená oblast **má zásadní střety s přírodou, krajinou, vodou i životem obyvatel.** Tyto problémy nejsou odstraněny, pouze částečně zmírňovány. Návrh nemá dostatečné podklady, neřeší varianty a nehodnotí kumulativní dopady, proto **požaduji vyloučení akcelerační oblasti z návrhu.**	nebylo s ohledem na prostorové nároky technologie větrných elektráren proveditelné. Samotný způsob vymezení akceleračních oblastí na základě podkladů (biologická posouzení, mapy citlivosti ptáků vůči výstavbě VTE zpracované ČSO, území významná pro netopýry dle podkladů ČESON, biotopy zvláště chráněných druhů velkých savců a další) a nařízení vlády č. 507/2025 Sb. minimalizuje vliv na složky životního prostředí. Pro všechny akcelerační oblasti jsou současně pořizována územní opatření, která obsahují opatření stanovená na základě biologických posouzení. Tato opatření dále zmírňují negativní vlivy, které nebylo možné vyloučit vymezením akcelerační oblasti. Podmínky v územních opatřeních zahrnují ochranu prvků lokálního ÚSES a všech biokoridorů, ochranu biotopů, ZPF a PUPFL, dále povinnost biologického dozoru, monitoring mortality ptáků a netopýrů, detekční systémy a další podmínky specifické vzhledem ke konkrétní akcelerační oblasti. Jedním z podkladů pro zpracování Z2 ÚRP byl dokument Akcelerační oblasti, předvýběr ploch k výstavbě VTE, Screening území ČR z hlediska ochrany krajinného rázu (Roman Bukáček, Simona Vondráčková, 2025). Při vymezování akceleračních oblastí byl krajinný ráz dále prověřován, a to s ohledem na hodnoty území. Vlivy na krajinný ráz pak byly dále vyhodnoceny v rámci VVURÚ, a to jak z hlediska navrhovaného souboru akceleračních oblastí jako celku, tak pro jednotlivá území v kartách akceleračních oblastí, které obsahují i mapy viditelnosti (Příloha SEA). Podmínky v územních opatřeních pak dále omezují barevné řešení doprovodných staveb a rozsah trvalých terénních úprav. V souvisejících územních opatření jsou stanoveny podmínky, které zajišťují ochranu protierozních opatření, funkčních meliorační zařízení, vodních toků a ploch a rovněž omezující možné terénní úpravy. Vzhledem k charakteru a rozsahu potenciálních záměrů se při naplnění podmínek nepředpokládá realizace zpevněných ploch v takovém rozsahu, který by mohl významně ovlivnit vodní režim v rámci akceleračních oblastí. V souladu s požadavky vodního zákona se v rámci procesu povolování záměru bude vyjadřovat vodoprávní úřad. Významné ovlivnění mikroklimatu se u akceleračních oblastí pro VTE ani FVE nepředpokládá. Ochrana ZPF je řešena v souvisejících územních opatřeních. Podmínkami je zajištěno, že nebudou vznikat neobhospodařovatelné zbytkové zemědělské pozemky ani pozemky bez přístupu k veřejně přístupné pozemní komunikaci. Dále je v nich požadavek na upřednostní nižších tříd ochrany ZPF při realizaci záměrů OZE a je stanovena maximální plocha dlouhodobého nebo trvalého odnětí ZPF pro záměry OZE v celé

Poř. č.	Připomínkové místo	Číslo jednací	Článek	AO	Připomínka	Vyhodnocení
						akcelerační oblasti. Souhlas s odnětím ze ZPF bude vydán v navazujícím řízení dle stavebního zákona. Při vymezení akceleračních oblastí nelze předjímat konkrétní technické parametry či přesné umístění záměrů OZE. Obavy z negativních vlivů hluku a stroboskopického efektu řeší podmínky stanovené ve všech územních opatřeních pro akcelerační oblasti pro VTE, které ukládají zpracování hlukové studie, studie působení stroboskopického efektu, včetně minimalizace shadow flicker efektu, a také omezují světelné zatížení. Akcelerační oblasti pro VTE byly vymezeny s odstupem alespoň 500 m od obytné zástavby s ohledem na snížení rizik pro obyvatele. V případě, že by záměr nesplňoval zákonné hygienické limity (nařízení vlády č. 272/2011 Sb., o ochraně zdraví před nepříznivými účinky hluku a vibrací) a další požadavky vyplývající z příslušných právních předpisů (např. požární bezpečnost) a současně podmínky v územním opatření, nemůže být povolen. Odpovědnost za škody má provozovatel větrné elektrárny, který odpovídá za její technický stav a bezpečnost provozu podle občanského zákoníku (zákon č. 89/2012 Sb.). Vymezení akcelerační oblasti v ÚRP nezakládá možnost vyvlastnění ani právo na výstavbu VTE a nevylučuje jiné využití území. Nebylo prokázáno, že by instalace VTE měla významný negativní vliv na cenu nemovitostí či provádění investic. Lokální dopady na cenu nemovitostí konkrétních záměrů nelze posuzovat na koncepční úrovni při vymezování akceleračních oblastí v ÚRP. Návrh Změny č. 2 ÚRP byl připraven v souladu s platnou legislativou ČR a EU, včetně správního řádu, stavebního zákona, zákona č. 249/2025 Sb. (ZOZE) zákona č. 114/1992 Sb. (ZOPK), směrnice RED III, směrnice o ochraně volně žijících ptáků a směrnice o stanovištích. Vymezení akceleračních oblastí a podmínky v územních opatřeních jsou stanoveny na základě zákona a v jeho mezích. Dopad na veřejné zájmy byl posouzen VVURÚ.
9018.	Hahn Dalibor	MMR-46305-2026-81	99czzf 99czzg 99czzh	AOV82 AOV83 AOV84	Text připomínky Podatel nesouhlasí s vymezením akcelerační oblasti AOV 82, AOV 83, AOV84 a žádá, aby tato akcelerační oblast nebyla ve Změně č. 2 Územního rozvojového plánu vymezena a aby nebylo vydáno územní opatření AOV 82, AOV83, AOV 84. Odůvodnění uplatněné připomínky **1. Direktivní vymezení AOV** Podatel se domnívá, že není nezbytné (a neplyne to ani ze směrnice EU RED III), aby akcelerační oblasti pro VTE (dále jen „AOV") byly vymezeny direktivně na celostátní úrovni. Je naprosto dostačující, když by Změna č. 2 Územního rozvojového plánu (dále jen „Změna č. 2") dala obcím povinnost, aby prověřily	**Akceptováno částečně.** Akcelerační oblast AOV84 Doubravice byla vypuštěna. Akcelerační oblast AOV82 Boreč byla zmenšena. Akcelerační oblast AOV83 Chorušice byla zmenšena. Akcelerační oblasti byly vymezeny na celostátní úrovni v Z2 ÚRP na základě Zadání Z2 ÚRP schváleného Vládou ČR. Vymezení akceleračních oblastí proběhlo na základě biologického posouzení konkrétních území podle § 11 odst. 3

Poř. č.	Připomínkové místo	Číslo jednací	Článek	AO	Připomínka	Vyhodnocení
					možnosti vymezení AOV v územních plánech. Na základě tohoto pokynu by samosprávy znalé místních poměrů po dohodě s občany vymezily vhodné lokality pro VTE. Díky tomu by byly zohledněny s potřebnou pečlivostí a v nutné podrobnosti zásahy do veřejných zájmů, které není možné na úrovni Změny č. 2 zhodnotit, neboť to její velké měřítko neumožňuje. **2. Diskriminační vymezení AOV** Ve Změně č. 2 ÚRP není dostatečně vysvětleno, proč je třeba vymezit akcelerační oblasti právě tak, jak to činí Změna č. 2, jinými slovy není pochopitelné, proč právě počet AOV, se kterým Změna č. 2 počítá, povede ke splnění klimatických a energetických cílů a proč vymezení jiné oblasti již není zapotřebí nebo proč by klimatické a energetické cíle nemohly být plněny i bez AOV84, když není ke splnění těchto cílů (které ani nejsou ve Změně č. 2 specifikovány) zapotřebí ani o jednu AOV více. Lokalita, kde je AOV84 přitom není nijak výjimečná z hlediska potenciálu pro VTE (nebo alespoň není ve Změně č. 2 přesvědčivě popsáno, proč se AOV84 svým větrným potenciálem tak výrazně odlišuje od dalších oblastí, kde AOV vymezeny nebyly). Lze tedy předpokládat, že existují i jiné shodné oblasti, kde však z nejasných důvodů AOV nebyly vymezeny. To považuje podatel za diskriminační. Diskriminovány jsou i samosprávy, na jejichž území jsou AOV vymezeny. Vymezení AOV totiž představuje jakousi stavební uzávěru, kdy obec nemůže v dotčeném území měnit územní plán podle svých potřeb, ale musí respektovat vymezenou AOV. Vedle toho pak nebudou investoři VTE motivováni, aby s obcí uzavřeli férovou plánovací smlouvu a poskytli obci a jejím občanům dostatečné kompenzace za negativní dopady provozu VTE. Záměry VTE povolované v AOV totiž budou protěžovány a jejich výstavba výrazně usnadněna. Tato diskriminace přímo ovlivňuje i občany samospráv. **3. Nedostatečné posouzení vlivů** Vymezení AOV s největší pravděpodobností povede k tomu, že záměry VTE v nich umísťované budou upřednostňovány a nedojde už nikdy k řádnému posouzení jejich negativních dopadů na životní prostředí, na zdraví a životy lidí. Proto by mělo být vyhodnocení vlivů Změny č. 2 a územního opatření pro AOV84 extrémně podrobné a kvalitní, prakticky na úrovni EIA. Překážkou pro takové podrobné posouzení je ale fakt, že je měřítko Územního rozvojového plánu příliš velké a neumožňuje skutečně posoudit dopady vymezení AOV (jiné by to bylo na úrovni územního plánu, resp. v procesu EIA se znalostí konkrétního záměru). Vzhledem k tomu, že na vymezení akceleračních oblastí naváže zrychlené a zjednodušené povolovací řízení před Dopravním a energetickým stavebním úřadem (DESÚ), v rámci kterého bude úřad prakticky pouze ověřovat, zda jsou záměry v souladu s vágními a nic neříkajícími podmínkami územního opatření AOV84. V souladu s těmito obecnými podmínkami ale budou téměř jakékoliv záměry, což znamená, že vlivy VTE realizovaných v AOV84 nebudou nikdy reálně posouzeny. Podatel se domnívá, že je nezbytné, aby všechny vlivy VTE byly skutečně a podrobně posouzeny. Vágní posouzení Změny č. 2 nebo územního opatření AOV84 je naprosto nedostatečné. Podatel se domnívá, že vadné posouzení dopadů VTE může mít nejen přímý vliv na jeho zdraví včetně psychické pohody, ale také to může ovlivnit socioekonomický rozvoj obce, ve které žije. Podatel ještě připomíná, že nedošlo ke kumulativnímu zhodnocení vlivů v důsledku vymezení tří AOV v těsné blízkosti (AOV82, AOV83 a AOV84). **4. Zanedbatelné pozitivní vlivy vymezení AO** V odůvodnění Změny č. 2 ani územního opatření není možné dohledat vyčíslení přínosu AOV84 pro snížení energetické závislosti anebo snížení produkce CO_2. Ve vyhodnocení vlivů územního opatření AOV84 se ale uvádí k pozitivním vlivům (přínosům) vymezení AOV a realizace VTE: „zanedbatelný až mírně pozitivní vliv k ochraně klimatu uplatnění AO se uplatní v globálním měřítku, tedy i z hlediska přeshraničního působení."	resp. 4 ZOZE, jehož výsledky spolu s výsledky vyhodnocení vlivů na životní prostředí (SEA, Příloha č. 5 k odůvodnění Z2 ÚRP) byly zapracovány do návrhu Změny č. 2 ÚRP. Oblasti, u nichž autorizované osoby identifikovaly významné negativní nebo kumulativní vlivy, byly ze Z2 ÚRP vyloučeny (odůvodnění Z2 ÚRP, odst. 32). Zpracování VVURÚ odpovídá obsahem i strukturou požadavkům obsaženým v příloze č. 4 stavebního zákona, včetně posouzení kumulativních a synergických vlivů. Ve VVURÚ (včetně SEA) byly posuzovány akcelerační oblastí, nikoliv konkrétní záměry, a podrobnost odpovídá měřítku ÚRP a územních opatření. Vymezení akcelerační oblasti v ÚRP nezakládá právo na výstavbu VTE ani nevylučuje jiné využití území. Při vymezení akceleračních oblastí nelze předjímat konkrétní technické parametry či přesné umístění záměrů OZE. Obavy z negativních vlivů hluku a stroboskopického efektu řeší podmínky stanovené ve všech územních opatřeních pro akcelerační oblasti pro VTE, které ukládají zpracování hlukové studie, studie působení stroboskopického efektu, včetně minimalizace shadow flicker efektu. V případě, že by záměr nesplňoval zákonné hygienické limity (nařízení vlády č. 272/2011 Sb., o ochraně zdraví před nepříznivými účinky hluku a vibrací) a současně podmínky v územním opatření, nemůže být povolen. Jedním z podkladů pro zpracování Z2 ÚRP byl dokument Akcelerační oblasti, předvýběr ploch k výstavbě VTE, Screening území ČR z hlediska ochrany krajinného rázu (Roman Bukáček, Simona Vondráčková, 2025). Při vymezování akceleračních oblastí byl krajinný ráz dále prověřován, a to s ohledem na hodnoty území. Vlivy na krajinný ráz pak byly dále vyhodnoceny v rámci VVURÚ, a to jak z hlediska navrhovaného souboru akceleračních oblastí jako celku, tak pro jednotlivá území v kartách akceleračních oblastí, které obsahují i mapy viditelnosti (Příloha SEA). Podmínky v územních opatřeních pak dále omezují barevné řešení doprovodných staveb a rozsah trvalých terénních úprav. Samotný způsob vymezení akceleračních oblastí na základě podkladů (biologická posouzení, mapy citlivosti ptáků vůči výstavbě VTE zpracované ČSO, území významná pro netopýry dle podkladů ČESON, biotopy zvláště chráněných druhů velkých savců a další) a nařízení vlády č. 507/2025 Sb. minimalizuje vliv na složky životního prostředí. Pro všechny akcelerační oblasti jsou současně pořizována územní opatření, která obsahují opatření stanovená na základě biologických posouzení. Tato opatření dále zmírňují negativní vlivy, které nebylo možné vyloučit vymezením akcelerační oblasti. Podmínky v územních opatřeních zahrnují ochranu prvků lokálního ÚSES a všech biokoridorů, ochranu biotopů, ZPF a PUPFL, dále povinnost biologického dozoru, monitoring mortality ptáků a netopýrů,

Poř. č.	Připomínkové místo	Číslo jednací	Článek	AO	Připomínka	Vyhodnocení
					V dokumentaci Změny č. 2 a územního opatření je tedy přiznáno, že přínosy VTE realizovaných v AOV84 budou zanedbatelné, byť chybí konkrétní čísla. V takové situaci není pochopitelné, jak mohl zájem na vymezení AOV84 převážit nad ostatními konkrétně specifikovanými veřejnými zájmy, které naopak výstavba VTE ovlivní výrazně (byť to nekvalitně zpracované vyhodnocení Změny č. 2 a územního opatření nepřiznává). Dále se ve vyhodnocení územního opatření AOV84 uvádí: „Vlivy na ovzduší v době výstavby zanedbatelné (prašnost při přesunu zemin, emise ze spalování PHM, sekundární prašnost), v době provozu mírně pozitivní z důvodu náhrady spalovacích zdrojů při výrobě el. energie." Vzhledem k tomu, že se ve vyhodnocení uvádí, že vliv AOV84 na ochranu klimatu bude zanedbatelný, bude logicky zanedbatelný rozsah, ve kterém VTE realizované v AOV84 nahradí spalovací zdroje. Změna č. 2 ani územní opatření tento závěr nevyvrací, neobsahují totiž vyčíslení toho, v jak velkém rozsahu VTE realizované v AOV84 nahradí spalovací zdroje a jaký přesně vliv bude mít tato náhrada na cíle sledované Změnou č. 2, tedy snížení energetické závislosti ČR a snížení produkce CO_2. Je také třeba řádně vyhodnotit, proč těchto cílů nelze dosáhnout jinými způsoby (zvýšení počtu bloků JEDU, popř. JETE, rozvoj vodíkové infrastruktury v souladu s Vodíkovou strategií ČR, větší důraz na rozvoj FVE). Proto ani blíže nespecifikovaná náhrada spalovacích zdrojů není důvod, proč by měl zájem na vymezení AOV84 převážit nad jinými zájmy v území. **5. Výška VTE a rozloha AO** Ve Změně č. 2 ani v územním opatření pro AOV84 není vysvětleno, proč byla zvolena právě tato rozloha AO a proč má AOV právě tyto konkrétní hranice a proč právě toto vymezení AOV povede ke splnění cílů Změny č. 2. Jinými slovy není vysvětleno, proč nemůže být AO vymezena jiným způsobem tak, aby kupř. byly VTE umísťovány v dostatečné vzdálenosti od zastavěného území a zastavitelných ploch podle územních plánů (min. 1,5 km) a není porovnáno, zda by toto jiné vymezení AOV třeba také nevedlo ke splnění cílů Změny č. 2. Podatel se domnívá, že to ale vzhledem k nespecifičnosti cílů Změny č. 2 není ani možné, proto by také vůbec neměla být AOV84 vymezena. **6. Hluková zátěž, vibrace a stroboskopický efekt** Podatel zásadně nesouhlasí s tím, že Změna č. 2 ani příslušné územní opatření vůbec neřeší negativní dopady hluku. Hluk totiž Změna č. 2 chápe jako normální integrální součást VTE, bez které to prostě nejde a je třeba se s tím smířit. Tento přístup nejlépe demonstruje přirovnání hluku z VTE k v podstatě příjemnému „šumění lesa", které mohou zaregistrovat jen neurotické osoby. Podatel se proto domnívá, že hlukové vlivy nebyly zhodnoceny a ve skutečnosti to ani není možné bez znalosti konkrétního projektu. Podatel zdůrazňuje, že nepovažuje za dostatečné, aby byla hluková zátěž řešena až v hlukové studii zpracované investorem. Takový přístup není schopný zajistit reálnou ochranu lidského zdraví. Podatel dále nesouhlasí s tím, že vůbec nedošlo k posouzení vlivů infrazvuku, nízkofrekvenčního hluku a vibrací, ačkoliv odborné studie upozorňují na rizika spojená s těmito doprovodnými jevy provozu VTE. Podatel se domnívá, že nebyl ani řádně zhodnocen vliv vibrací na nemovitosti. Stejně tak nebyl řádně posouzen z hlediska vlivů tzv. stroboskopický efekt, kdy se posouzení zejména nezaměřilo na obtěžující dopady stroboskopického efektu. **7. Vlivy na krajinný ráz** Větrné elektrárny mají zásadní vlivy na krajinný ráz. Ve Vyhodnocení vlivů územního opatření AOV84 se uvádí: „Z analýzy viditelnosti vyplývá, že hodnocené území se vyznačuje vysokou koncentrací kulturně-historických hodnot v otevřenějším prostoru mezi Mšenem a Mladou Boleslaví, který je současně silně podmíněn vazbou na CHKO Kokořínsko a na výhledy k Bezdězu. V bezprostředním okolí se nachází kostel Narození Panny Marie, kostel sv. Havla, evangelický kostel, fara, zámek a soubor historických usedlostí a drobné sakrální architektury. Ve vzdálenosti do 2 km se dále uplatňuje hradiště Hrádek, kaple Korunování Panny Marie, kostel sv. Františka Serafinského, větrný mlýn a další historické objekty. V	detekční systémy a další podmínky specifické vzhledem ke konkrétní akcelerační oblasti.

Poř. č.	Připomínkové místo	Číslo jednací	Článek	AO	Připomínka	Vyhodnocení
					širším území do 5 km a 15 km se koncentrují významné dominanty, zejména hrad Málkov, areál hradu Bezděz, hrad Houska, hrad Kokořín, hradiště a řada kostelů, zámků a tvrzí. Základní hodnotou území je obraz Kokořínska a současně nerušené výhledy na dominantu Bezdězu, včetně jeho pozadí v ose sever–jih a v návaznosti na výhledy z Ještědu. Významná je také potřeba zachovat obraz Mšena v krajině a respektovat scénerie CHKO Kokořínsko. Nejde jen o jednotlivé památky, ale o celistvou krajinnou kompozici s mimořádně silným géniem loci. Větrné elektrárny by v tomto prostoru mohly narušit jak vlastní obraz Bezdězu, tak jeho pozadí a související dálkové výhledy, stejně jako obraz Mšena a vnitřní scénerie Kokořínska." Jak je možné, že všechny tyto vlivy jsou hodnoceny jako zanedbatelné, když přitom VTE budou představovat novou dominantu, která jednoznačně výrazně ovlivní krajinu, to není ve Změně č. 2 ani v územním opatření vysvětleno. Vliv VTE na krajinný ráz bude mít ještě další dopady – již napořád bude hodnota krajinného rázu snížena, takže bude možné do území umísťovat i další záměry, které by jinak kvůli ochraně krajinného rázu nebyly přípustné. **8. Další negativní vlivy AOV84** V navrhovaných akceleračních zónách AOV 82, AOV 83, AOV 84 je zemědělský půdní fond nejvyšší kvality. Dle EU se VE mají budovat ve vyloučených lokalitách!! Mám obavy z negativního vlivu vymezení AOV – na člověka, zvířata, ekosystémy, spodní vody, půdní fond!!!	
9019.	Benešová Eva	MMR-46306-2026-81	99czzf 99czzg 99czzh	AOV82 AOV83 AOV84	Text připomínky Podatel nesouhlasí s vymezením akcelerační oblasti AOV 82, AOV 83, AOV84 a žádá, aby tato akcelerační oblast nebyla ve Změně č. 2 Územního rozvojového plánu vymezena a aby nebylo vydáno územní opatření AOV 82, AOV83, AOV 84. Odůvodnění uplatněné připomínky **1. Direktivní vymezení AOV** Podatel se domnívá, že není nezbytné (a neplyne to ani ze směrnice EU RED III), aby akcelerační oblasti pro VTE (dále jen „AOV") byly vymezeny direktivně na celostátní úrovni. Je naprosto dostačující, když by Změna č. 2 Územního rozvojového plánu (dále jen „Změna č. 2") dala obcím povinnost, aby prověřily možnosti vymezení AOV v územních plánech. Na základě tohoto pokynu by samosprávy znalé místních poměrů po dohodě s občany vymezily vhodné lokality pro VTE. Díky tomu by byly zohledněny s potřebnou pečlivostí a v nutné podrobnosti zásahy do veřejných zájmů, které není možné na úrovni Změny č. 2 zhodnotit, neboť to její velké měřítko neumožňuje. **2. Diskriminační vymezení AOV** Ve Změně č. 2 ÚRP není dostatečně vysvětleno, proč je třeba vymezit akcelerační oblasti právě tak, jak to činí Změna č. 2, jinými slovy není pochopitelné, proč právě počet AOV, se kterým Změna č. 2 počítá, povede ke splnění klimatických a energetických cílů a proč vymezení jiné oblasti již není zapotřebí nebo proč by klimatické a energetické cíle nemohly být plněny i bez AOV84, když není ke splnění těchto cílů (které ani nejsou ve Změně č. 2 specifikovány) zapotřebí ani o jednu AOV více. Lokalita, kde je AOV84 přitom není nijak výjimečná z hlediska potenciálu pro VTE (nebo alespoň není ve Změně č. 2 přesvědčivě popsáno, proč se AOV84 svým větrným potenciálem tak výrazně odlišuje od dalších oblastí, kde AOV vymezeny nebyly). Lze tedy předpokládat, že existují i jiné shodné oblasti, kde však z nejasných důvodů AOV nebyly vymezeny. To považuje podatel za diskriminační.	**Akceptováno částečně.** Akcelerační oblast AOV84 Doubravice byla vypuštěna. Akcelerační oblast AOV82 Boreč byla zmenšena. Akcelerační oblast AOV83 Chorušice byla zmenšena. Akcelerační oblasti byly vymezeny na celostátní úrovni v Z2 ÚRP na základě Zadání Z2 ÚRP schváleného Vládou ČR. Vymezení akceleračních oblastí proběhlo na základě biologického posouzení konkrétních území podle § 11 odst. 3 resp. 4 ZOZE, jehož výsledky spolu s výsledky vyhodnocení vlivů na životní prostředí (SEA, Příloha č. 5 k odůvodnění Z2 ÚRP) byly zapracovány do návrhu Změny č. 2 ÚRP. Oblasti, u nichž autorizované osoby identifikovaly významné negativní nebo kumulativní vlivy, byly ze Z2 ÚRP vyloučeny (odůvodnění Z2 ÚRP, odst. 32). Zpracování VVURÚ odpovídá obsahem i strukturou požadavkům obsaženým v příloze č. 4 stavebního zákona, včetně posouzení kumulativních a synergických vlivů. Ve VVURÚ (včetně SEA) byly posuzovány akcelerační oblasti, nikoliv konkrétní záměry, a podrobnost odpovídá měřítku ÚRP a územních opatření. Vymezení akcelerační oblasti v ÚRP nezakládá právo na výstavbu VTE ani nevylučuje jiné využití území. Při vymezení akceleračních oblastí nelze předjímat konkrétní technické parametry či přesné umístění záměrů OZE. Obavy z

Poř. č.	Připomínkové místo	Číslo jednací	Článek	AO	Připomínka	Vyhodnocení
					Diskriminovány jsou i samosprávy, na jejichž území jsou AOV vymezeny. Vymezení AOV totiž představuje jakousi stavební uzávěru, kdy obec nemůže v dotčeném území měnit územní plán podle svých potřeb, ale musí respektovat vymezenou AOV. Vedle toho pak nebudou investoři VTE motivováni, aby s obcí uzavřeli férovou plánovací smlouvu a poskytli obci a jejím občanům dostatečné kompenzace za negativní dopady provozu VTE. Záměry VTE povolované v AOV totiž budou protěžovány a jejich výstavba výrazně usnadněna. Tato diskriminace přímo ovlivňuje i občany samospráv. **3. Nedostatečné posouzení vlivů** Vymezení AOV s největší pravděpodobností povede k tomu, že záměry VTE v nich umísťované budou upřednostňovány a nedojde už nikdy k řádnému posouzení jejich negativních dopadů na životní prostředí, na zdraví a životy lidí. Proto by mělo být vyhodnocení vlivů Změny č. 2 a územního opatření pro AOV84 extrémně podrobné a kvalitní, prakticky na úrovni EIA. Překážkou pro takové podrobné posouzení je ale fakt, že je měřítko Územního rozvojového plánu příliš velké a neumožňuje skutečně posoudit dopady vymezení AOV (jiné by to bylo na úrovni územního plánu, resp. v procesu EIA se znalostí konkrétního záměru). Vzhledem k tomu, že na vymezení akceleračních oblastí naváže zrychlené a zjednodušené povolovací řízení před Dopravním a energetickým stavebním úřadem (DESÚ), v rámci kterého bude úřad prakticky pouze ověřovat, zda jsou záměry v souladu s vágními a nic neříkajícími podmínkami územního opatření AOV84. V souladu s těmito obecnými podmínkami ale budou téměř jakékoliv záměry, což znamená, že vlivy VTE realizovaných v AOV84 nebudou nikdy reálně posouzeny. Podatel se domnívá, že je nezbytné, aby všechny vlivy VTE byly skutečně a podrobně posouzeny. Vágní posouzení Změny č. 2 nebo územního opatření AOV84 je naprosto nedostatečné. Podatel se domnívá, že vadné posouzení dopadů VTE může mít nejen přímý vliv na jeho zdraví včetně psychické pohody, ale také to může ovlivnit socioekonomický rozvoj obce, ve které žije. Podatel ještě připomíná, že nedošlo ke kumulativnímu zhodnocení vlivů v důsledku vymezení tří AOV v těsné blízkosti (AOV82, AOV83 a AOV84). **4. Zanedbatelné pozitivní vlivy vymezení AO** V odůvodnění Změny č. 2 ani územního opatření není možné dohledat vyčíslení přínosu AOV84 pro snížení energetické závislosti anebo snížení produkce CO_2. Ve vyhodnocení vlivů územního opatření AOV84 se ale uvádí k pozitivním vlivům (přínosům) vymezení AOV a realizace VTE: „zanedbatelný až mírně pozitivní vliv k ochraně klimatu uplatnění AO se uplatní v globálním měřítku, tedy i z hlediska přeshraničního působení." V dokumentaci Změny č. 2 a územního opatření je tedy přiznáno, že přínosy VTE realizovaných v AOV84 budou zanedbatelné, byť chybí konkrétní čísla. V takové situaci není pochopitelné, jak mohl zájem na vymezení AOV84 převážit nad ostatními konkrétně specifikovanými veřejnými zájmy, které naopak výstavba VTE ovlivní výrazně (byť to nekvalitně zpracované vyhodnocení Změny č. 2 a územního opatření nepřiznává). Dále se ve vyhodnocení územního opatření AOV84 uvádí: „Vlivy na ovzduší v době výstavby zanedbatelné (prašnost při přesunu zemin, emise ze spalování PHM, sekundární prašnost), v době provozu mírně pozitivní z důvodu náhrady spalovacích zdrojů při výrobě el. energie." Vzhledem k tomu, že se ve vyhodnocení uvádí, že vliv AOV84 na ochranu klimatu bude zanedbatelný, bude logicky zanedbatelný rozsah, ve kterém VTE realizované v AOV84 nahradí spalovací zdroje. Změna č. 2 ani územní opatření tento závěr nevyvrací, neobsahují totiž vyčíslení toho, v jak velkém rozsahu VTE realizované v AOV84 nahradí spalovací zdroje a jaký přesně vliv bude mít tato náhrada na cíle sledované Změnou č. 2, tedy snížení energetické závislosti ČR a snížení produkce CO_2. Je také třeba řádně vyhodnotit, proč těchto cílů nelze dosáhnout jinými způsoby (zvýšení počtu bloků JEDU, popř. JETE, rozvoj vodíkové infrastruktury v souladu s Vodíkovou strategií ČR, větší důraz na rozvoj FVE). Proto ani	negativních vlivů hluku a stroboskopického efektu řeší podmínky stanovené ve všech územních opatřeních pro akcelerační oblasti pro VTE, které ukládají zpracování hlukové studie, studie působení stroboskopického efektu, včetně minimalizace shadow flicker efektu. V případě, že by záměr nesplňoval zákonné hygienické limity (nařízení vlády č. 272/2011 Sb., o ochraně zdraví před nepříznivými účinky hluku a vibrací) a současně podmínky v územním opatření, nemůže být povolen. Jedním z podkladů pro zpracování Z2 ÚRP byl dokument Akcelerační oblasti, předvýběr ploch k výstavbě VTE, Screening území ČR z hlediska ochrany krajinného rázu (Roman Bukáček, Simona Vondráčková, 2025). Při vymezování akceleračních oblastí byl krajinný ráz dále prověřován, a to s ohledem na hodnoty území. Vlivy na krajinný ráz pak byly dále vyhodnoceny v rámci VVURÚ, a to jak z hlediska navrhovaného souboru akceleračních oblastí jako celku, tak pro jednotlivá území v kartách akceleračních oblastí, které obsahují i mapy viditelnosti (Příloha SEA). Podmínky v územních opatřeních pak dále omezují barevné řešení doprovodných staveb a rozsah trvalých terénních úprav. Samotný způsob vymezení akceleračních oblastí na základě podkladů (biologická posouzení, mapy citlivosti ptáků vůči výstavbě VTE zpracované ČSO, území významná pro netopýry dle podkladů ČESON, biotopy zvláště chráněných druhů velkých savců a další) a nařízení vlády č. 507/2025 Sb. minimalizuje vliv na složky životního prostředí. Pro všechny akcelerační oblasti jsou současně pořizována územní opatření, která obsahují opatření stanovená na základě biologických posouzení. Tato opatření dále zmírňují negativní vlivy, které nebylo možné vyloučit vymezením akcelerační oblasti. Podmínky v územních opatřeních zahrnují ochranu prvků lokálního ÚSES a všech biokoridorů, ochranu biotopů, ZPF a PUPFL, dále povinnost biologického dozoru, monitoring mortality ptáků a netopýrů, detekční systémy a další podmínky specifické vzhledem ke konkrétní akcelerační oblasti.

Poř. č.	Připomínkové místo	Číslo jednací	Článek	AO	Připomínka	Vyhodnocení
					blíže nespecifikovaná náhrada spalovacích zdrojů není důvod, proč by měl zájem na vymezení AOV84 převážit nad jinými zájmy v území. **5. Výška VTE a rozloha AO** Ve Změně č. 2 ani v územním opatření pro AOV84 není vysvětleno, proč byla zvolena právě tato rozloha AO a proč má AOV právě tyto konkrétní hranice a proč právě toto vymezení AOV povede ke splnění cílů Změny č. 2. Jinými slovy není vysvětleno, proč nemůže být AO vymezena jiným způsobem tak, aby kupř. byly VTE umísťovány v dostatečné vzdálenosti od zastavěného území a zastavitelných ploch podle územních plánů (min. 1,5 km) a není porovnáno, zda by toto jiné vymezení AOV třeba také nevedlo ke splnění cílů Změny č. 2. Podatel se domnívá, že to ale vzhledem k nespecifičnosti cílů Změny č. 2 není ani možné, proto by také vůbec neměla být AOV84 vymezena. **6. Hluková zátěž, vibrace a stroboskopický efekt** Podatel zásadně nesouhlasí s tím, že Změna č. 2 ani příslušné územní opatření vůbec neřeší negativní dopady hluku. Hluk totiž Změna č. 2 chápe jako normální integrální součást VTE, bez které to prostě nejde a je třeba se s tím smířit. Tento přístup nejlépe demonstruje přirovnání hluku z VTE k v podstatě příjemnému „šumění lesa", které mohou zaregistrovat jen neurotické osoby. Podatel se proto domnívá, že hlukové vlivy nebyly zhodnoceny a ve skutečnosti to ani není možné bez znalosti konkrétního projektu. Podatel zdůrazňuje, že nepovažuje za dostatečné, aby byla hluková zátěž řešena až v hlukové studii zpracované investorem. Takový přístup není schopný zajistit reálnou ochranu lidského zdraví. Podatel dále nesouhlasí s tím, že vůbec nedošlo k posouzení vlivů infrazvuku, nízkofrekvenčního hluku a vibrací, ačkoliv odborné studie upozorňují na rizika spojená s těmito doprovodnými jevy provozu VTE. Podatel se domnívá, že nebyl ani řádně zhodnocen vliv vibrací na nemovitosti. Stejně tak nebyl řádně posouzen z hlediska vlivů tzv. stroboskopický efekt, kdy se posouzení zejména nezaměřilo na obtěžující dopady stroboskopického efektu. **7. Vlivy na krajinný ráz** Větrné elektrárny mají zásadní vlivy na krajinný ráz. Ve Vyhodnocení vlivů územního opatření AOV84 se uvádí: „Z analýzy viditelnosti vyplývá, že hodnocené území se vyznačuje vysokou koncentrací kulturně-historických hodnot v otevřenějším prostoru mezi Mšenem a Mladou Boleslaví, který je současně silně podmíněn vazbou na CHKO Kokořínsko a na výhledy k Bezdězu. V bezprostředním okolí se nachází kostel Narození Panny Marie, kostel sv. Havla, evangelický kostel, fara, zámek a soubor historických usedlostí a drobné sakrální architektury. Ve vzdálenosti do 2 km se dále uplatňuje hradiště Hrádek, kaple Korunování Panny Marie, kostel sv. Františka Serafinského, větrný mlýn a další historické objekty. V širším území do 5 km a 15 km se koncentrují významné dominanty, zejména hrad Málkov, areál hradu Bezděz, hrad Houska, hrad Kokořín, hradiště a řada kostelů, zámků a tvrzí. Základní hodnotou území je obraz Kokořínska a současně nerušené výhledy na dominantu Bezdězu, včetně jeho pozadí v ose sever–jih a v návaznosti na výhledy z Ještědu. Významná je také potřeba zachovat obraz Mšena v krajině a respektovat scénerie CHKO Kokořínsko. Nejde jen o jednotlivé památky, ale o celistvou krajinnou kompozici s mimořádně silným géniem loci. Větrné elektrárny by v tomto prostoru mohly narušit jak vlastní obraz Bezdězu, tak jeho pozadí a související dálkové výhledy, stejně jako obraz Mšena a vnitřní scénerie Kokořínska." Jak je možné, že všechny tyto vlivy jsou hodnoceny jako zanedbatelné, když přitom VTE budou představovat novou dominantu, která jednoznačně výrazně ovlivní krajinu, to není ve Změně č. 2 ani v územním opatření vysvětleno. Vliv VTE na krajinný ráz bude mít ještě další dopady – již napořád bude hodnota krajinného rázu snížena, takže bude možné do území umísťovat i další záměry, které by jinak kvůli ochraně krajinného rázu nebyly přípustné.	

Poř. č.	Připomínkové místo	Číslo jednací	Článek	AO	Připomínka	Vyhodnocení
					8. Další negativní vlivy AOV84 V navrhovaných akceleračních zónách AOV 82, AOV 83, AOV 84 je zemědělský půdní fond nejvyšší kvality. Dle EU se VE mají budovat ve vyloučených lokalitách! Mám obavy z negativního vlivu vymezení AOV – na člověka, zvířata, ekosystémy, spodní vody, půdní fond!	
9020.	Viniklář Jiří	MMR-46307-2026-81	99czzq	AOV95	Věc: Připomínka k návrhu Změny č. 2 Územního rozvojového plánu ČR Podávám připomínku k návrhu akcelerační oblasti pro větrné elektrárny AOV95 Kocléřov, která zasahuje především území obcí Vítězná, Chotěvice a Pilníkov. Nesouhlasím s vytvořením oblasti AOV95 Kocléřov a požaduji její vyloučení z návrhu Změny č. 2 Územního rozvojového plánu ČR a to z následujících důvodů: Návrh byl připraven bez zapojení dotčených obcí a obyvatel. Návrh neřeší, jaký dopad bude mít 13 turbín dohromady na krajinu a obyvatele.	**Neakceptováno.** Akcelerační oblasti byly vymezeny na celostátní úrovni v Z2 ÚRP na základě Zadání Z2 ÚRP schváleného Vládou ČR. Vymezení akceleračních oblastí proběhlo na základě biologického posouzení konkrétních území podle § 11 odst. 3 resp. 4 ZOZE, jehož výsledky spolu s výsledky vyhodnocení vlivů na životní prostředí (SEA, Příloha č. 5 k odůvodnění Z2 ÚRP) byly zapracovány do návrhu Změny č. 2 ÚRP. Oblasti, u nichž autorizované osoby identifikovaly významné negativní nebo kumulativní vlivy, byly ze Z2 ÚRP vyloučeny (odůvodnění Z2 ÚRP, odst. 32). Zpracování VVURÚ odpovídá obsahem i strukturou požadavkům přílohy č. 4 stavebního zákona, včetně vyhodnocení vlivů na lokality soustavy Natura 2000 a posouzení kumulativních a synergických vlivů. Jde o hodnocení na úrovni koncepce, nikoli na úrovni konkrétních záměrů a tomu odpovídá i míra podrobnosti použitých podkladů. Při vymezování akceleračních oblastí byly zohledněny vlivy na krajinný ráz, které byly dále posuzovány v rámci VVURÚ, a to jak z hlediska navrhovaného souboru akceleračních oblastí jako celku, tak pro jednotlivé oblasti v kartách akceleračních oblastí (Příloha SEA). S ohledem na průběžné výsledky hodnocení vlivů na krajinný ráz byly některé akcelerační oblasti plošně redukovány a také docházelo ke snížení maximální možné výšky VTE v akceleračních oblastech z původní hodnoty 250 m na hodnotu nižší (nejčastěji 200 nebo 185 m). Pro všechny akcelerační oblasti jsou současně pořizována územní opatření. Podmínky v územních opatřeních zahrnují ochranu prvků lokálního ÚSES a všech biokoridorů, ochranu biotopů, ZPF a PUPFL, dále povinnost biologického dozoru, monitoring mortality ptáků a netopýrů, detekční systémy a další podmínky specifické vzhledem ke konkrétní akcelerační oblasti. Při vymezení akceleračních oblastí nelze předjímat konkrétní technické parametry či přesné umístění záměrů OZE, proto všechna územní opatření pro akcelerační oblasti pro VTE obsahují podmínky, které ukládají zpracování hlukové studie, studie působení stroboskopického efektu, včetně minimalizace shadow flicker efektu. V případě, že by záměr nesplňoval zákonné hygienické limity a současně podmínky v územním opatření, nemůže být povolen.

Poř. č.	Připomínkové místo	Číslo jednací	Článek	AO	Připomínka	Vyhodnocení
9021.	Beneš Jaroslav	MMR-46308-2026-81	99czzf 99czzg 99czzh	AOV82 AOV83 AOV84	Text připomínky Podatel nesouhlasí s vymezením akcelerační oblasti AOV 82, AOV 83, AOV84 a žádá, aby tato akcelerační oblast nebyla ve Změně č. 2 Územního rozvojového plánu vymezena a aby nebylo vydáno územní opatření AOV 82, AOV83, AOV 84. Odůvodnění uplatněné připomínky **1. Direktivní vymezení AOV** Podatel se domnívá, že není nezbytné (a neplyne to ani ze směrnice EU RED III), aby akcelerační oblasti pro VTE (dále jen „AOV") byly vymezeny direktivně na celostátní úrovni. Je naprosto dostačující, když by Změna č. 2 Územního rozvojového plánu (dále jen „Změna č. 2") dala obcím povinnost, aby prověřily možnosti vymezení AOV v územních plánech. Na základě tohoto pokynu by samosprávy znalé místních poměrů po dohodě s občany vymezily vhodné lokality pro VTE. Díky tomu by byly zohledněny s potřebnou pečlivostí a v nutné podrobnosti zásahy do veřejných zájmů, které není možné na úrovni Změny č. 2 zhodnotit, neboť to její velké měřítko neumožňuje. **2. Diskriminační vymezení AOV** Ve Změně č. 2 ÚRP není dostatečně vysvětleno, proč je třeba vymezit akcelerační oblasti právě tak, jak to činí Změna č. 2, jinými slovy není pochopitelné, proč právě počet AOV, se kterým Změna č. 2 počítá, povede ke splnění klimatických a energetických cílů a proč vymezení jiné oblasti již není zapotřebí nebo proč by klimatické a energetické cíle nemohly být plněny i bez AOV84, když není ke splnění těchto cílů (které ani nejsou ve Změně č. 2 specifikovány) zapotřebí ani o jednu AOV více. Lokalita, kde je AOV84 přitom není nijak výjimečná z hlediska potenciálu pro VTE (nebo alespoň není ve Změně č. 2 přesvědčivě popsáno, proč se AOV84 svým větrným potenciálem tak výrazně odlišuje od dalších oblastí, kde AOV vymezeny nebyly). Lze tedy předpokládat, že existují i jiné shodné oblasti, kde však z nejasných důvodů AOV nebyly vymezeny. To považuje podatel za diskriminační. Diskriminovány jsou i samosprávy, na jejichž území jsou AOV vymezeny. Vymezení AOV totiž představuje jakousi stavební uzávěru, kdy obec nemůže v dotčeném území měnit územní plán podle svých potřeb, ale musí respektovat vymezenou AOV. Vedle toho pak nebudou investoři VTE motivováni, aby s obcí uzavřeli férovou plánovací smlouvu a poskytli obci a jejím občanům dostatečné kompenzace za negativní dopady provozu VTE. Záměry VTE povolované v AOV totiž budou protěžovány a jejich výstavba výrazně usnadněna. Tato diskriminace přímo ovlivňuje i občany samospráv. **3. Nedostatečné posouzení vlivů** Vymezení AOV s největší pravděpodobností povede k tomu, že záměry VTE v nich umísťované budou upřednostňovány a nedojde už nikdy k řádnému posouzení jejich negativních dopadů na životní prostředí, na zdraví a životy lidí. Proto by mělo být vyhodnocení vlivů Změny č. 2 a územního opatření pro AOV84 extrémně podrobné a kvalitní, prakticky na úrovni EIA. Překážkou pro takové podrobné posouzení je ale fakt, že je měřítko Územního rozvojového plánu příliš velké a neumožňuje skutečně posoudit dopady vymezení AOV (jiné by to bylo na úrovni územního plánu, resp. v procesu EIA se znalostí konkrétního záměru). Vzhledem k tomu, že na vymezení akceleračních oblastí naváže zrychlené a zjednodušené povolovací řízení před Dopravním a energetickým stavebním úřadem (DESÚ), v rámci kterého bude úřad prakticky pouze ověřovat, zda jsou záměry v souladu s vágními a nic neříkajícími podmínkami územního opatření AOV84. V souladu s těmito obecnými podmínkami ale budou téměř jakékoliv záměry, což znamená, že vlivy VTE realizovaných v AOV84 nebudou nikdy reálně posouzeny.	**Akceptováno částečně.** Akcelerační oblast AOV84 Doubravice byla vypuštěna. Akcelerační oblast AOV82 Boreč byla zmenšena. Akcelerační oblast AOV83 Chorušice byla zmenšena. Akcelerační oblasti byly vymezeny na celostátní úrovni v Z2 ÚRP na základě Zadání Z2 ÚRP schváleného Vládou ČR. Vymezení akceleračních oblastí proběhlo na základě biologického posouzení konkrétních území podle § 11 odst. 3 resp. 4 ZOZE, jehož výsledky spolu s výsledky vyhodnocení vlivů na životní prostředí (SEA, Příloha č. 5 k odůvodnění Z2 ÚRP) byly zapracovány do návrhu Změny č. 2 ÚRP. Oblasti, u nichž autorizované osoby identifikovaly významné negativní nebo kumulativní vlivy, byly ze Z2 ÚRP vyloučeny (odůvodnění Z2 ÚRP, odst. 32). Zpracování VVURÚ odpovídá obsahem i strukturou požadavkům obsaženým v příloze č. 4 stavebního zákona, včetně posouzení kumulativních a synergických vlivů. Ve VVURÚ (včetně SEA) byly posuzovány akcelerační oblastí, nikoliv konkrétní záměry, a podrobnost odpovídá měřítku ÚRP a územních opatření. Vymezení akcelerační oblasti v ÚRP nezakládá právo na výstavbu VTE ani nevylučuje jiné využití území. Při vymezení akceleračních oblastí nelze předjímat konkrétní technické parametry či přesné umístění záměrů OZE. Obavy z negativních vlivů hluku a stroboskopického efektu řeší podmínky stanovené ve všech územních opatřeních pro akcelerační oblasti pro VTE, které ukládají zpracování hlukové studie, studie působení stroboskopického efektu, včetně minimalizace shadow flicker efektu. V případě, že by záměr nesplňoval zákonné hygienické limity (nařízení vlády č. 272/2011 Sb., o ochraně zdraví před nepříznivými účinky hluku a vibrací) a současně podmínky v územním opatření, nemůže být povolen. Jedním z podkladů pro zpracování Z2 ÚRP byl dokument Akcelerační oblasti, předvýběr ploch k výstavbě VTE, Screening území ČR z hlediska ochrany krajinného rázu (Roman Bukáček, Simona Vondráčková, 2025). Při vymezování akceleračních oblastí byl krajinný ráz dále prověřován, a to s ohledem na hodnoty území. Vlivy na krajinný ráz pak byly dále vyhodnoceny v rámci VVURÚ, a to jak z hlediska navrhovaného souboru akceleračních oblastí jako celku, tak pro jednotlivá území v kartách akceleračních oblastí, které obsahují i mapy viditelnosti (Příloha SEA). Podmínky v územních opatřeních pak dále omezují barevné řešení doprovodných staveb a rozsah trvalých terénních úprav.

Poř. č.	Připomínkové místo	Číslo jednací	Článek	AO	Připomínka	Vyhodnocení
					Podatel se domnívá, že je nezbytné, aby všechny vlivy VTE byly skutečně a podrobně posouzeny. Vágní posouzení Změny č. 2 nebo územního opatření AOV84 je naprosto nedostatečné. Podatel se domnívá, že vadné posouzení dopadů VTE může mít nejen přímý vliv na jeho zdraví včetně psychické pohody, ale také to může ovlivnit socioekonomický rozvoj obce, ve které žije. Podatel ještě připomíná, že nedošlo ke kumulativnímu zhodnocení vlivů v důsledku vymezení tří AOV v těsné blízkosti (AOV82, AOV83 a AOV84). **4. Zanedbatelné pozitivní vlivy vymezení AO** V odůvodnění Změny č. 2 ani územního opatření není možné dohledat vyčíslení přínosu AOV84 pro snížení energetické závislosti anebo snížení produkce CO_2. Ve vyhodnocení vlivů územního opatření AOV84 se ale uvádí k pozitivním vlivům (přínosům) vymezení AOV a realizace VTE: „zanedbatelný až mírně pozitivní vliv k ochraně klimatu uplatnění AO se uplatní v globálním měřítku, tedy i z hlediska přeshraničního působení." V dokumentaci Změny č. 2 a územního opatření je tedy přiznáno, že přínosy VTE realizovaných v AOV84 budou zanedbatelné, byť chybí konkrétní čísla. V takové situaci není pochopitelné, jak mohl zájem na vymezení AOV84 převážit nad ostatními konkrétně specifikovanými veřejnými zájmy, které naopak výstavba VTE ovlivní výrazně (byť to nekvalitně zpracované vyhodnocení Změny č. 2 a územního opatření nepřiznává). Dále se ve vyhodnocení územního opatření AOV84 uvádí: „Vlivy na ovzduší v době výstavby zanedbatelné (prašnost při přesunu zemin, emise ze spalování PHM, sekundární prašnost), v době provozu mírně pozitivní z důvodu náhrady spalovacích zdrojů při výrobě el. energie." Vzhledem k tomu, že se ve vyhodnocení uvádí, že vliv AOV84 na ochranu klimatu bude zanedbatelný, bude logicky zanedbatelný rozsah, ve kterém VTE realizované v AOV84 nahradí spalovací zdroje. Změna č. 2 ani územní opatření tento závěr nevyvrací, neobsahují totiž vyčíslení toho, v jak velkém rozsahu VTE realizované v AOV84 nahradí spalovací zdroje a jaký přesně vliv bude mít tato náhrada na cíle sledované Změnou č. 2, tedy snížení energetické závislosti ČR a snížení produkce CO_2. Je také třeba řádně vyhodnotit, proč těchto cílů nelze dosáhnout jinými způsoby (zvýšení počtu bloků JEDU, popř. JETE, rozvoj vodíkové infrastruktury v souladu s Vodíkovou strategií ČR, větší důraz na rozvoj FVE). Proto ani blíže nespecifikovaná náhrada spalovacích zdrojů není důvod, proč by měl zájem na vymezení AOV84 převážit nad jinými zájmy v území. **5. Výška VTE a rozloha AO** Ve Změně č. 2 ani v územním opatření pro AOV84 není vysvětleno, proč byla zvolena právě tato rozloha AO a proč má AOV právě tyto konkrétní hranice a proč právě toto vymezení AOV povede ke splnění cílů Změny č. 2. Jinými slovy není vysvětleno, proč nemůže být AO vymezena jiným způsobem tak, aby kupř. byly VTE umísťovány v dostatečné vzdálenosti od zastavěného území a zastavitelných ploch podle územních plánů (min. 1,5 km) a není porovnáno, zda by toto jiné vymezení AOV třeba také nevedlo ke splnění cílů Změny č. 2. Podatel se domnívá, že to ale vzhledem k nespecifičnosti cílů Změny č. 2 není ani možné, proto by také vůbec neměla být AOV84 vymezena. **6. Hluková zátěž, vibrace a stroboskopický efekt** Podatel zásadně nesouhlasí s tím, že Změna č. 2 ani příslušné územní opatření vůbec neřeší negativní dopady hluku. Hluk totiž Změna č. 2 chápe jako normální integrální součást VTE, bez které to prostě nejde a je třeba se s tím smířit. Tento přístup nejlépe demonstruje přirovnání hluku z VTE k v podstatě příjemnému „šumění lesa", které mohou zaregistrovat jen neurotické osoby. Podatel se proto domnívá, že hlukové vlivy nebyly zhodnoceny a ve skutečnosti to ani není možné bez znalosti konkrétního projektu. Podatel zdůrazňuje, že nepovažuje za dostatečné, aby byla hluková zátěž řešena až v hlukové studii zpracované investorem. Takový přístup není schopný zajistit reálnou ochranu lidského zdraví.	Samotný způsob vymezení akceleračních oblastí na základě podkladů (biologická posouzení, mapy citlivosti ptáků vůči výstavbě VTE zpracované ČSO, území významná pro netopýry dle podkladů ČESON, biotopy zvláště chráněných druhů velkých savců a další) a nařízení vlády č. 507/2025 Sb. minimalizuje vliv na složky životního prostředí. Pro všechny akcelerační oblasti jsou současně pořizována územní opatření, která obsahují opatření stanovená na základě biologických posouzení. Tato opatření dále zmírňují negativní vlivy, které nebylo možné vyloučit vymezením akcelerační oblasti. Podmínky v územních opatřeních zahrnují ochranu prvků lokálního ÚSES a všech biokoridorů, ochranu biotopů, ZPF a PUPFL, dále povinnost biologického dozoru, monitoring mortality ptáků a netopýrů, detekční systémy a další podmínky specifické vzhledem ke konkrétní akcelerační oblasti.

Poř. č.	Připomínkové místo	Číslo jednací	Článek	AO	Připomínka	Vyhodnocení
					Podatel dále nesouhlasí s tím, že vůbec nedošlo k posouzení vlivů infrazvuku, nízkofrekvenčního hluku a vibrací, ačkoliv odborné studie upozorňují na rizika spojená s těmito doprovodnými jevy provozu VTE. Podatel se domnívá, že nebyl ani řádně zhodnocen vliv vibrací na nemovitosti. Stejně tak nebyl řádně posouzen z hlediska vlivů tzv. stroboskopický efekt, kdy se posouzení zejména nezaměřilo na obtěžující dopady stroboskopického efektu. **7. Vlivy na krajinný ráz** Větrné elektrárny mají zásadní vlivy na krajinný ráz. Ve Vyhodnocení vlivů územního opatření AOV84 se uvádí: „Z analýzy viditelnosti vyplývá, že hodnocené území se vyznačuje vysokou koncentrací kulturně-historických hodnot v otevřenějším prostoru mezi Mšenem a Mladou Boleslaví, který je současně silně podmíněn vazbou na CHKO Kokořínsko a na výhledy k Bezdězu. V bezprostředním okolí se nachází kostel Narození Panny Marie, kostel sv. Havla, evangelický kostel, fara, zámek a soubor historických usedlostí a drobné sakrální architektury. Ve vzdálenosti do 2 km se dále uplatňuje hradiště Hrádek, kaple Korunování Panny Marie, kostel sv. Františka Serafinského, větrný mlýn a další historické objekty. V širším území do 5 km a 15 km se koncentrují významné dominanty, zejména hrad Málkov, areál hradu Bezděz, hrad Houska, hrad Kokořín, hradiště a řada kostelů, zámků a tvrzí. Základní hodnotou území je obraz Kokořínska a současně nerušené výhledy na dominantu Bezdězu, včetně jeho pozadí v ose sever–jih a v návaznosti na výhledy z Ještědu. Významná je také potřeba zachovat obraz Mšena v krajině a respektovat scénerie CHKO Kokořínsko. Nejde jen o jednotlivé památky, ale o celistvou krajinnou kompozici s mimořádně silným géniem loci. Větrné elektrárny by v tomto prostoru mohly narušit jak vlastní obraz Bezdězu, tak jeho pozadí a související dálkové výhledy, stejně jako obraz Mšena a vnitřní scénerie Kokořínska." Jak je možné, že všechny tyto vlivy jsou hodnoceny jako zanedbatelné, když přitom VTE budou představovat novou dominantu, která jednoznačně výrazně ovlivní krajinu, to není ve Změně č. 2 ani v územním opatření vysvětleno. Vliv VTE na krajinný ráz bude mít ještě další dopady – již napořád bude hodnota krajinného rázu snížena, takže bude možné do území umísťovat i další záměry, které by jinak kvůli ochraně krajinného rázu nebyly přípustné. **8. Další negativní vlivy AOV84** V navrhovaných akceleračních zónách AOV 82, AOV 83, AOV 84 je zemědělský půdní fond nejvyšší kvality. Dle EU se větrné elektrárny mají budovat ve vyloučených lokalitách!! Mám obavy z negativního vlivu vymezení AOV – na člověka, zvířata, ekosystémy, spodní vody, půdní fond!!!	
9022.	Beneš Ondřej	MMR-46309-2026-81	99czzf 99czzg 99czzh	AOV82 AOV83 AOV84	Text připomínky Podatel nesouhlasí s vymezením akcelerační oblasti AOV 82, AOV 83, AOV84 a žádá, aby tato akcelerační oblast nebyla ve Změně č. 2 Územního rozvojového plánu vymezena a aby nebylo vydáno územní opatření AOV 82, AOV83, AOV 84. Odůvodnění uplatněné připomínky **1. Direktivní vymezení AOV** Podatel se domnívá, že není nezbytné (a neplyne to ani ze směrnice EU RED III), aby akcelerační oblasti pro VTE (dále jen „AOV") byly vymezeny direktivně na celostátní úrovni. Je naprosto dostačující, když by Změna č. 2 Územního rozvojového plánu (dále jen „Změna č. 2") dala obcím povinnost, aby prověřily možnosti vymezení AOV v územních plánech. Na základě tohoto pokynu by samosprávy znalé místních	**Akceptováno částečně.** Akcelerační oblast AOV84 Doubravice byla vypuštěna. Akcelerační oblast AOV82 Boreč byla zmenšena. Akcelerační oblast AOV83 Chorušice byla zmenšena. Akcelerační oblasti byly vymezeny na celostátní úrovni v Z2 ÚRP na základě Zadání Z2 ÚRP schváleného Vládou ČR. Vymezení akceleračních oblastí proběhlo na základě biologického posouzení konkrétních území podle § 11 odst. 3 resp. 4 ZOZE, jehož výsledky spolu s výsledky vyhodnocení vlivů

Poř. č.	Připomínkové místo	Číslo jednací	Článek	AO	Připomínka	Vyhodnocení
					poměrů po dohodě s občany vymezily vhodné lokality pro VTE. Díky tomu by byly zohledněny s potřebnou pečlivostí a v nutné podrobnosti zásahy do veřejných zájmů, které není možné na úrovni Změny č. 2 zhodnotit, neboť to její velké měřítko neumožňuje. **2. Diskriminační vymezení AOV** Ve Změně č. 2 ÚRP není dostatečně vysvětleno, proč je třeba vymezit akcelerační oblasti právě tak, jak to činí Změna č. 2, jinými slovy není pochopitelné, proč právě počet AOV, se kterým Změna č. 2 počítá, povede ke splnění klimatických a energetických cílů a proč vymezení jiné oblasti již není zapotřebí nebo proč by klimatické a energetické cíle nemohly být plněny i bez AOV84, když není ke splnění těchto cílů (které ani nejsou ve Změně č. 2 specifikovány) zapotřebí ani o jednu AOV více. Lokalita, kde je AOV84 přitom není nijak výjimečná z hlediska potenciálu pro VTE (nebo alespoň není ve Změně č. 2 přesvědčivě popsáno, proč se AOV84 svým větrným potenciálem tak výrazně odlišuje od dalších oblastí, kde AOV vymezeny nebyly). Lze tedy předpokládat, že existují i jiné shodné oblasti, kde však z nejasných důvodů AOV nebyly vymezeny. To považuje podatel za diskriminační. Diskriminovány jsou i samosprávy, na jejichž území jsou AOV vymezeny. Vymezení AOV totiž představuje jakousi stavební uzávěru, kdy obec nemůže v dotčeném území měnit územní plán podle svých potřeb, ale musí respektovat vymezenou AOV. Vedle toho pak nebudou investoři VTE motivováni, aby s obcí uzavřeli férovou plánovací smlouvu a poskytli obci a jejím občanům dostatečné kompenzace za negativní dopady provozu VTE. Záměry VTE povolované v AOV totiž budou protěžovány a jejich výstavba výrazně usnadněna. Tato diskriminace přímo ovlivňuje i občany samospráv. **3. Nedostatečné posouzení vlivů** Vymezení AOV s největší pravděpodobností povede k tomu, že záměry VTE v nich umísťované budou upřednostňovány a nedojde už nikdy k řádnému posouzení jejich negativních dopadů na životní prostředí, na zdraví a životy lidí. Proto by mělo být vyhodnocení vlivů Změny č. 2 a územního opatření pro AOV84 extrémně podrobné a kvalitní, prakticky na úrovni EIA. Překážkou pro takové podrobné posouzení je ale fakt, že je měřítko Územního rozvojového plánu příliš velké a neumožňuje skutečně posoudit dopady vymezení AOV (jiné by to bylo na úrovni územního plánu, resp. v procesu EIA se znalostí konkrétního záměru). Vzhledem k tomu, že na vymezení akceleračních oblastí naváže zrychlené a zjednodušené povolovací řízení před Dopravním a energetickým stavebním úřadem (DESÚ), v rámci kterého bude úřad prakticky pouze ověřovat, zda jsou záměry v souladu s vágními a nic neříkajícími podmínkami územního opatření AOV84. V souladu s těmito obecnými podmínkami ale budou téměř jakékoliv záměry, což znamená, že vlivy VTE realizovaných v AOV84 nebudou nikdy reálně posouzeny. Podatel se domnívá, že je nezbytné, aby všechny vlivy VTE byly skutečně a podrobně posouzeny. Vágní posouzení Změny č. 2 nebo územního opatření AOV84 je naprosto nedostatečné. Podatel se domnívá, že vadné posouzení dopadů VTE může mít nejen přímý vliv na jeho zdraví včetně psychické pohody, ale také to může ovlivnit socioekonomický rozvoj obce, ve které žije. Podatel ještě připomíná, že nedošlo ke kumulativnímu zhodnocení vlivů v důsledku vymezení tří AOV v těsné blízkosti (AOV82, AOV83 a AOV84). **4. Zanedbatelné pozitivní vlivy vymezení AO** V odůvodnění Změny č. 2 ani územního opatření není možné dohledat vyčíslení přínosu AOV84 pro snížení energetické závislosti anebo snížení produkce CO_2. Ve vyhodnocení vlivů územního opatření AOV84 se ale uvádí k pozitivním vlivům (přínosům) vymezení AOV a realizace VTE: „zanedbatelný až mírně pozitivní vliv k ochraně klimatu uplatnění AO se uplatní v globálním měřítku, tedy i z hlediska přeshraničního působení."	na životní prostředí (SEA, Příloha č. 5 k odůvodnění Z2 ÚRP) byly zapracovány do návrhu Změny č. 2 ÚRP. Oblasti, u nichž autorizované osoby identifikovaly významné negativní nebo kumulativní vlivy, byly ze Z2 ÚRP vyloučeny (odůvodnění Z2 ÚRP, odst. 32). Zpracování VVURÚ odpovídá obsahem i strukturou požadavkům obsaženým v příloze č. 4 stavebního zákona, včetně posouzení kumulativních a synergických vlivů. Ve VVURÚ (včetně SEA) byly posuzovány akcelerační oblastí, nikoliv konkrétní záměry, a podrobnost odpovídá měřítku ÚRP a územních opatření. Vymezení akcelerační oblasti v ÚRP nezakládá právo na výstavbu VTE ani nevylučuje jiné využití území. Při vymezení akceleračních oblastí nelze předjímat konkrétní technické parametry či přesné umístění záměrů OZE. Obavy z negativních vlivů hluku a stroboskopického efektu řeší podmínky stanovené ve všech územních opatřeních pro akcelerační oblasti pro VTE, které ukládají zpracování hlukové studie, studie působení stroboskopického efektu, včetně minimalizace shadow flicker efektu. V případě, že by záměr nesplňoval zákonné hygienické limity (nařízení vlády č. 272/2011 Sb., o ochraně zdraví před nepříznivými účinky hluku a vibrací) a současně podmínky v územním opatření, nemůže být povolen. Jedním z podkladů pro zpracování Z2 ÚRP byl dokument Akcelerační oblasti, předvýběr ploch k výstavbě VTE, Screening území ČR z hlediska ochrany krajinného rázu (Roman Bukáček, Simona Vondráčková, 2025). Při vymezování akceleračních oblastí byl krajinný ráz dále prověřován, a to s ohledem na hodnoty území. Vlivy na krajinný ráz pak byly dále vyhodnoceny v rámci VVURÚ, a to jak z hlediska navrhovaného souboru akceleračních oblastí jako celku, tak pro jednotlivá území v kartách akceleračních oblastí, které obsahují i mapy viditelnosti (Příloha SEA). Podmínky v územních opatřeních pak dále omezují barevné řešení doprovodných staveb a rozsah trvalých terénních úprav. Samotný způsob vymezení akceleračních oblastí na základě podkladů (biologická posouzení, mapy citlivosti ptáků vůči výstavbě VTE zpracované ČSO, území významná pro netopýry dle podkladů ČESON, biotopy zvláště chráněných druhů velkých savců a další) a nařízení vlády č. 507/2025 Sb. minimalizuje vliv na složky životního prostředí. Pro všechny akcelerační oblasti jsou současně pořizována územní opatření, která obsahují opatření stanovená na základě biologických posouzení. Tato opatření dále zmírňují negativní vlivy, které nebylo možné vyloučit vymezením akcelerační oblasti. Podmínky v územních opatřeních zahrnují ochranu prvků lokálního ÚSES a všech biokoridorů, ochranu biotopů, ZPF a PUPFL, dále povinnost biologického dozoru, monitoring mortality ptáků a netopýrů, detekční systémy a další podmínky specifické vzhledem ke konkrétní akcelerační oblasti.

Poř. č.	Připomínkové místo	Číslo jednací	Článek	AO	Připomínka	Vyhodnocení
					V dokumentaci Změny č. 2 a územního opatření je tedy přiznáno, že přínosy VTE realizovaných v AOV84 budou zanedbatelné, byť chybí konkrétní čísla. V takové situaci není pochopitelné, jak mohl zájem na vymezení AOV84 převážit nad ostatními konkrétně specifikovanými veřejnými zájmy, které naopak výstavba VTE ovlivní výrazně (byť to nekvalitně zpracované vyhodnocení Změny č. 2 a územního opatření nepřiznává). Dále se ve vyhodnocení územního opatření AOV84 uvádí: „Vlivy na ovzduší v době výstavby zanedbatelné (prašnost při přesunu zemin, emise ze spalování PHM, sekundární prašnost), v době provozu mírně pozitivní z důvodu náhrady spalovacích zdrojů při výrobě el. energie." Vzhledem k tomu, že se ve vyhodnocení uvádí, že vliv AOV84 na ochranu klimatu bude zanedbatelný, bude logicky zanedbatelný rozsah, ve kterém VTE realizované v AOV84 nahradí spalovací zdroje. Změna č. 2 ani územní opatření tento závěr nevyvrací, neobsahují totiž vyčíslení toho, v jak velkém rozsahu VTE realizované v AOV84 nahradí spalovací zdroje a jaký přesně vliv bude mít tato náhrada na cíle sledované Změnou č. 2, tedy snížení energetické závislosti ČR a snížení produkce CO_2. Je také třeba řádně vyhodnotit, proč těchto cílů nelze dosáhnout jinými způsoby (zvýšení počtu bloků JEDU, popř. JETE, rozvoj vodíkové infrastruktury v souladu s Vodíkovou strategií ČR, větší důraz na rozvoj FVE). Proto ani blíže nespecifikovaná náhrada spalovacích zdrojů není důvod, proč by měl zájem na vymezení AOV84 převážit nad jinými zájmy v území. **5. Výška VTE a rozloha AO** Ve Změně č. 2 ani v územním opatření pro AOV84 není vysvětleno, proč byla zvolena právě tato rozloha AO a proč má AOV právě tyto konkrétní hranice a proč právě toto vymezení AOV povede ke splnění cílů Změny č. 2. Jinými slovy není vysvětleno, proč nemůže být AO vymezena jiným způsobem tak, aby kupř. byly VTE umísťovány v dostatečné vzdálenosti od zastavěného území a zastavitelných ploch podle územních plánů (min. 1,5 km) a není porovnáno, zda by toto jiné vymezení AOV třeba také nevedlo ke splnění cílů Změny č. 2. Podatel se domnívá, že to ale vzhledem k nespecifičnosti cílů Změny č. 2 není ani možné, proto by také vůbec neměla být AOV84 vymezena. **6. Hluková zátěž, vibrace a stroboskopický efekt** Podatel zásadně nesouhlasí s tím, že Změna č. 2 ani příslušné územní opatření vůbec neřeší negativní dopady hluku. Hluk totiž Změna č. 2 chápe jako normální integrální součást VTE, bez které to prostě nejde a je třeba se s tím smířit. Tento přístup nejlépe demonstruje přirovnání hluku z VTE k v podstatě příjemnému „šumění lesa", které mohou zaregistrovat jen neurotické osoby. Podatel se proto domnívá, že hlukové vlivy nebyly zhodnoceny a ve skutečnosti to ani není možné bez znalosti konkrétního projektu. Podatel zdůrazňuje, že nepovažuje za dostatečné, aby byla hluková zátěž řešena až v hlukové studii zpracované investorem. Takový přístup není schopný zajistit reálnou ochranu lidského zdraví. Podatel dále nesouhlasí s tím, že vůbec nedošlo k posouzení vlivů infrazvuku, nízkofrekvenčního hluku a vibrací, ačkoliv odborné studie upozorňují na rizika spojená s těmito doprovodnými jevy provozu VTE. Podatel se domnívá, že nebyl ani řádně zhodnocen vliv vibrací na nemovitosti. Stejně tak nebyl řádně posouzen z hlediska vlivů tzv. stroboskopický efekt, kdy se posouzení zejména nezaměřilo na obtěžující dopady stroboskopického efektu. **7. Vlivy na krajinný ráz** Větrné elektrárny mají zásadní vlivy na krajinný ráz. Ve Vyhodnocení vlivů územního opatření AOV84 se uvádí: „Z analýzy viditelnosti vyplývá, že hodnocené území se vyznačuje vysokou koncentrací kulturně-historických hodnot v otevřenějším prostoru mezi Mšenem a Mladou Boleslaví, který je současně silně podmíněn vazbou na CHKO Kokořínsko a na výhledy k Bezdězu. V bezprostředním okolí se nachází kostel Narození Panny Marie, kostel sv. Havla, evangelický kostel, fara, zámek a soubor historických usedlostí a drobné sakrální architektury. Ve vzdálenosti do 2 km se dále uplatňuje hradiště Hrádek, kaple Korunování Panny Marie, kostel sv. Františka Serafinského, větrný mlýn a další historické objekty. V	

Poř. č.	Připomínkové místo	Číslo jednací	Článek	AO	Připomínka	Vyhodnocení
					širším území do 5 km a 15 km se koncentrují významné dominanty, zejména hrad Málkov, areál hradu Bezděz, hrad Houska, hrad Kokořín, hradiště a řada kostelů, zámků a tvrzí. Základní hodnotou území je obraz Kokořínska a současně nerušené výhledy na dominantu Bezdězu, včetně jeho pozadí v ose sever–jih a v návaznosti na výhledy z Ještědu. Významná je také potřeba zachovat obraz Mšena v krajině a respektovat scénerie CHKO Kokořínsko. Nejde jen o jednotlivé památky, ale o celistvou krajinnou kompozici s mimořádně silným géniem loci. Větrné elektrárny by v tomto prostoru mohly narušit jak vlastní obraz Bezdězu, tak jeho pozadí a související dálkové výhledy, stejně jako obraz Mšena a vnitřní scénerie Kokořínska." Jak je možné, že všechny tyto vlivy jsou hodnoceny jako zanedbatelné, když přitom VTE budou představovat novou dominantu, která jednoznačně výrazně ovlivní krajinu, to není ve Změně č. 2 ani v územním opatření vysvětleno. Vliv VTE na krajinný ráz bude mít ještě další dopady – již napořád bude hodnota krajinného rázu snížena, takže bude možné do území umísťovat i další záměry, které by jinak kvůli ochraně krajinného rázu nebyly přípustné. **8. Další negativní vlivy AOV84** V navrhovaných akceleračních zónách AOV 82, AOV 83, AOV 84 je zemědělský půdní fond nejvyšší kvality. Dle EU se větrné elektrárny mají budovat ve vyloučených lokalitách!! Mám obavy z negativního vlivu vymezení AOV – na člověka, zvířata, ekosystémy, spodní vody, půdní fond!!!	
9023.	Matějka Jiří	MMR-46311-2026-81	99czzf 99czzg 99czzh	AOV82 AOV83 AOV84	Text připomínky Podatel nesouhlasí s vymezením akcelerační oblasti AOV 82, AOV 83, AOV84 a žádá, aby tato akcelerační oblast nebyla ve Změně č. 2 Územního rozvojového plánu vymezena a aby nebylo vydáno územní opatření AOV 82, AOV83, AOV 84. Odůvodnění uplatněné připomínky **1. Direktivní vymezení AOV** Podatel se domnívá, že není nezbytné (a neplyne to ani ze směrnice EU RED III), aby akcelerační oblasti pro VTE (dále jen „AOV") byly vymezeny direktivně na celostátní úrovni. Je naprosto dostačující, když by Změna č. 2 Územního rozvojového plánu (dále jen „Změna č. 2") dala obcím povinnost, aby prověřily možnosti vymezení AOV v územních plánech. Na základě tohoto pokynu by samosprávy znalé místních poměrů po dohodě s občany vymezily vhodné lokality pro VTE. Díky tomu by byly zohledněny s potřebnou pečlivostí a v nutné podrobnosti zásahy do veřejných zájmů, které není možné na úrovni Změny č. 2 zhodnotit, neboť to její velké měřítko neumožňuje. **2. Diskriminační vymezení AOV** Ve Změně č. 2 ÚRP není dostatečně vysvětleno, proč je třeba vymezit akcelerační oblasti právě tak, jak to činí Změna č. 2, jinými slovy není pochopitelné, proč právě počet AOV, se kterým Změna č. 2 počítá, povede ke splnění klimatických a energetických cílů a proč vymezení jiné oblasti již není zapotřebí nebo proč by klimatické a energetické cíle nemohly být plněny i bez AOV84, když není ke splnění těchto cílů (které ani nejsou ve Změně č. 2 specifikovány) zapotřebí ani o jednu AOV více. Lokalita, kde je AOV84 přitom není nijak výjimečná z hlediska potenciálu pro VTE (nebo alespoň není ve Změně č. 2 přesvědčivě popsáno, proč se AOV84 svým větrným potenciálem tak výrazně odlišuje od dalších oblastí, kde AOV vymezeny nebyly). Lze tedy předpokládat, že existují i jiné shodné oblasti, kde však z nejasných důvodů AOV nebyly vymezeny. To považuje podatel za diskriminační.	**Akceptováno částečně.** Akcelerační oblast AOV84 Doubravice byla vypuštěna. Akcelerační oblast AOV82 Boreč byla zmenšena. Akcelerační oblast AOV83 Chorušice byla zmenšena. Akcelerační oblasti byly vymezeny na celostátní úrovni v Z2 ÚRP na základě Zadání Z2 ÚRP schváleného Vládou ČR. Vymezení akceleračních oblastí proběhlo na základě biologického posouzení konkrétních území podle § 11 odst. 3 resp. 4 ZOZE, jehož výsledky spolu s výsledky vyhodnocení vlivů na životní prostředí (SEA, Příloha č. 5 k odůvodnění Z2 ÚRP) byly zapracovány do návrhu Změny č. 2 ÚRP. Oblasti, u nichž autorizované osoby identifikovaly významné negativní nebo kumulativní vlivy, byly ze Z2 ÚRP vyloučeny (odůvodnění Z2 ÚRP, odst. 32). Zpracování VVURÚ odpovídá obsahem i strukturou požadavkům obsaženým v příloze č. 4 stavebního zákona, včetně posouzení kumulativních a synergických vlivů. Ve VVURÚ (včetně SEA) byly posuzovány akcelerační oblastí, nikoliv konkrétní záměry, a podrobnost odpovídá měřítku ÚRP a územních opatření. Vymezení akcelerační oblasti v ÚRP nezakládá právo na výstavbu VTE ani nevylučuje jiné využití území. Při vymezení akceleračních oblastí nelze předjímat konkrétní technické parametry či přesné umístění záměrů OZE. Obavy z

Poř. č.	Připomínkové místo	Číslo jednací	Článek	AO	Připomínka	Vyhodnocení
					Diskriminovány jsou i samosprávy, na jejichž území jsou AOV vymezeny. Vymezení AOV totiž představuje jakousi stavební uzávěru, kdy obec nemůže v dotčeném území měnit územní plán podle svých potřeb, ale musí respektovat vymezenou AOV. Vedle toho pak nebudou investoři VTE motivováni, aby s obcí uzavřeli férovou plánovací smlouvu a poskytli obci a jejím občanům dostatečné kompenzace za negativní dopady provozu VTE. Záměry VTE povolované v AOV totiž budou protěžovány a jejich výstavba výrazně usnadněna. Tato diskriminace přímo ovlivňuje i občany samospráv. **3. Nedostatečné posouzení vlivů** Vymezení AOV s největší pravděpodobností povede k tomu, že záměry VTE v nich umísťované budou upřednostňovány a nedojde už nikdy k řádnému posouzení jejich negativních dopadů na životní prostředí, na zdraví a životy lidí. Proto by mělo být vyhodnocení vlivů Změny č. 2 a územního opatření pro AOV84 extrémně podrobné a kvalitní, prakticky na úrovni EIA. Překážkou pro takové podrobné posouzení je ale fakt, že je měřítko Územního rozvojového plánu příliš velké a neumožňuje skutečně posoudit dopady vymezení AOV (jiné by to bylo na úrovni územního plánu, resp. v procesu EIA se znalostí konkrétního záměru). Vzhledem k tomu, že na vymezení akceleračních oblastí naváže zrychlené a zjednodušené povolovací řízení před Dopravním a energetickým stavebním úřadem (DESÚ), v rámci kterého bude úřad prakticky pouze ověřovat, zda jsou záměry v souladu s vágními a nic neříkajícími podmínkami územního opatření AOV84. V souladu s těmito obecnými podmínkami ale budou téměř jakékoliv záměry, což znamená, že vlivy VTE realizovaných v AOV84 nebudou nikdy reálně posouzeny. Podatel se domnívá, že je nezbytné, aby všechny vlivy VTE byly skutečně a podrobně posouzeny. Vágní posouzení Změny č. 2 nebo územního opatření AOV84 je naprosto nedostatečné. Podatel se domnívá, že vadné posouzení dopadů VTE může mít nejen přímý vliv na jeho zdraví včetně psychické pohody, ale také to může ovlivnit socioekonomický rozvoj obce, ve které žije. Podatel ještě připomíná, že nedošlo ke kumulativnímu zhodnocení vlivů v důsledku vymezení tří AOV v těsné blízkosti (AOV82, AOV83 a AOV84). **4. Zanedbatelné pozitivní vlivy vymezení AO** V odůvodnění Změny č. 2 ani územního opatření není možné dohledat vyčíslení přínosu AOV84 pro snížení energetické závislosti anebo snížení produkce CO_2. Ve vyhodnocení vlivů územního opatření AOV84 se ale uvádí k pozitivním vlivům (přínosům) vymezení AOV a realizace VTE: „zanedbatelný až mírně pozitivní vliv k ochraně klimatu uplatnění AO se uplatní v globálním měřítku, tedy i z hlediska přeshraničního působení." V dokumentaci Změny č. 2 a územního opatření je tedy přiznáno, že přínosy VTE realizovaných v AOV84 budou zanedbatelné, byť chybí konkrétní čísla. V takové situaci není pochopitelné, jak mohl zájem na vymezení AOV84 převážit nad ostatními konkrétně specifikovanými veřejnými zájmy, které naopak výstavba VTE ovlivní výrazně (byť to nekvalitně zpracované vyhodnocení Změny č. 2 a územního opatření nepřiznává). Dále se ve vyhodnocení územního opatření AOV84 uvádí: „Vlivy na ovzduší v době výstavby zanedbatelné (prašnost při přesunu zemin, emise ze spalování PHM, sekundární prašnost), v době provozu mírně pozitivní z důvodu náhrady spalovacích zdrojů při výrobě el. energie." Vzhledem k tomu, že se ve vyhodnocení uvádí, že vliv AOV84 na ochranu klimatu bude zanedbatelný, bude logicky zanedbatelný rozsah, ve kterém VTE realizované v AOV84 nahradí spalovací zdroje. Změna č. 2 ani územní opatření tento závěr nevyvrací, neobsahují totiž vyčíslení toho, v jak velkém rozsahu VTE realizované v AOV84 nahradí spalovací zdroje a jaký přesně vliv bude mít tato náhrada na cíle sledované Změnou č. 2, tedy snížení energetické závislosti ČR a snížení produkce CO_2. Je také třeba řádně vyhodnotit, proč těchto cílů nelze dosáhnout jinými způsoby (zvýšení počtu bloků JEDU, popř. JETE, rozvoj vodíkové infrastruktury v souladu s Vodíkovou strategií ČR, větší důraz na rozvoj FVE). Proto ani	negativních vlivů hluku a stroboskopického efektu řeší podmínky stanovené ve všech územních opatřeních pro akcelerační oblasti pro VTE, které ukládají zpracování hlukové studie, studie působení stroboskopického efektu, včetně minimalizace shadow flicker efektu. V případě, že by záměr nesplňoval zákonné hygienické limity (nařízení vlády č. 272/2011 Sb., o ochraně zdraví před nepříznivými účinky hluku a vibrací) a současně podmínky v územním opatření, nemůže být povolen. Jedním z podkladů pro zpracování Z2 ÚRP byl dokument Akcelerační oblasti, předvýběr ploch k výstavbě VTE, Screening území ČR z hlediska ochrany krajinného rázu (Roman Bukáček, Simona Vondráčková, 2025). Při vymezování akceleračních oblastí byl krajinný ráz dále prověřován, a to s ohledem na hodnoty území. Vlivy na krajinný ráz pak byly dále vyhodnoceny v rámci VVURÚ, a to jak z hlediska navrhovaného souboru akceleračních oblastí jako celku, tak pro jednotlivá území v kartách akceleračních oblastí, které obsahují i mapy viditelnosti (Příloha SEA). Podmínky v územních opatřeních pak dále omezují barevné řešení doprovodných staveb a rozsah trvalých terénních úprav. Samotný způsob vymezení akceleračních oblastí na základě podkladů (biologická posouzení, mapy citlivosti ptáků vůči výstavbě VTE zpracované ČSO, území významná pro netopýry dle podkladů ČESON, biotopy zvláště chráněných druhů velkých savců a další) a nařízení vlády č. 507/2025 Sb. minimalizuje vliv na složky životního prostředí. Pro všechny akcelerační oblasti jsou současně pořizována územní opatření, která obsahují opatření stanovená na základě biologických posouzení. Tato opatření dále zmírňují negativní vlivy, které nebylo možné vyloučit vymezením akcelerační oblasti. Podmínky v územních opatřeních zahrnují ochranu prvků lokálního ÚSES a všech biokoridorů, ochranu biotopů, ZPF a PUPFL, dále povinnost biologického dozoru, monitoring mortality ptáků a netopýrů, detekční systémy a další podmínky specifické vzhledem ke konkrétní akcelerační oblasti.

Poř. č.	Připomínkové místo	Číslo jednací	Článek	AO	Připomínka	Vyhodnocení
					blíže nespecifikovaná náhrada spalovacích zdrojů není důvod, proč by měl zájem na vymezení AOV84 převážit nad jinými zájmy v území. **5. Výška VTE a rozloha AO** Ve Změně č. 2 ani v územním opatření pro AOV84 není vysvětleno, proč byla zvolena právě tato rozloha AO a proč má AOV právě tyto konkrétní hranice a proč právě toto vymezení AOV povede ke splnění cílů Změny č. 2. Jinými slovy není vysvětleno, proč nemůže být AO vymezena jiným způsobem tak, aby kupř. byly VTE umísťovány v dostatečné vzdálenosti od zastavěného území a zastavitelných ploch podle územních plánů (min. 1,5 km) a není porovnáno, zda by toto jiné vymezení AOV třeba také nevedlo ke splnění cílů Změny č. 2. Podatel se domnívá, že to ale vzhledem k nespecifičnosti cílů Změny č. 2 není ani možné, proto by také vůbec neměla být AOV84 vymezena. **6. Hluková zátěž, vibrace a stroboskopický efekt** Podatel zásadně nesouhlasí s tím, že Změna č. 2 ani příslušné územní opatření vůbec neřeší negativní dopady hluku. Hluk totiž Změna č. 2 chápe jako normální integrální součást VTE, bez které to prostě nejde a je třeba se s tím smířit. Tento přístup nejlépe demonstruje přirovnání hluku z VTE k v podstatě příjemnému „šumění lesa", které mohou zaregistrovat jen neurotické osoby. Podatel se proto domnívá, že hlukové vlivy nebyly zhodnoceny a ve skutečnosti to ani není možné bez znalosti konkrétního projektu. Podatel zdůrazňuje, že nepovažuje za dostatečné, aby byla hluková zátěž řešena až v hlukové studii zpracované investorem. Takový přístup není schopný zajistit reálnou ochranu lidského zdraví. Podatel dále nesouhlasí s tím, že vůbec nedošlo k posouzení vlivů infrazvuku, nízkofrekvenčního hluku a vibrací, ačkoliv odborné studie upozorňují na rizika spojená s těmito doprovodnými jevy provozu VTE. Podatel se domnívá, že nebyl ani řádně zhodnocen vliv vibrací na nemovitosti. Stejně tak nebyl řádně posouzen z hlediska vlivů tzv. stroboskopický efekt, kdy se posouzení zejména nezaměřilo na obtěžující dopady stroboskopického efektu. **7. Vlivy na krajinný ráz** Větrné elektrárny mají zásadní vlivy na krajinný ráz. Ve Vyhodnocení vlivů územního opatření AOV84 se uvádí: „Z analýzy viditelnosti vyplývá, že hodnocené území se vyznačuje vysokou koncentrací kulturně-historických hodnot v otevřenějším prostoru mezi Mšenem a Mladou Boleslaví, který je současně silně podmíněn vazbou na CHKO Kokořínsko a na výhledy k Bezdězu. V bezprostředním okolí se nachází kostel Narození Panny Marie, kostel sv. Havla, evangelický kostel, fara, zámek a soubor historických usedlostí a drobné sakrální architektury. Ve vzdálenosti do 2 km se dále uplatňuje hradiště Hrádek, kaple Korunování Panny Marie, kostel sv. Františka Serafinského, větrný mlýn a další historické objekty. V širším území do 5 km a 15 km se koncentrují významné dominanty, zejména hrad Málkov, areál hradu Bezděz, hrad Houska, hrad Kokořín, hradiště a řada kostelů, zámků a tvrzí. Základní hodnotou území je obraz Kokořínska a současně nerušené výhledy na dominantu Bezdězu, včetně jeho pozadí v ose sever–jih a v návaznosti na výhledy z Ještědu. Významná je také potřeba zachovat obraz Mšena v krajině a respektovat scénerie CHKO Kokořínsko. Nejde jen o jednotlivé památky, ale o celistvou krajinnou kompozici s mimořádně silným géniem loci. Větrné elektrárny by v tomto prostoru mohly narušit jak vlastní obraz Bezdězu, tak jeho pozadí a související dálkové výhledy, stejně jako obraz Mšena a vnitřní scénerie Kokořínska." Jak je možné, že všechny tyto vlivy jsou hodnoceny jako zanedbatelné, když přitom VTE budou představovat novou dominantu, která jednoznačně výrazně ovlivní krajinu, to není ve Změně č. 2 ani v územním opatření vysvětleno. Vliv VTE na krajinný ráz bude mít ještě další dopady – již napořád bude hodnota krajinného rázu snížena, takže bude možné do území umísťovat i další záměry, které by jinak kvůli ochraně krajinného rázu nebyly přípustné.	

Poř. č.	Připomínkové místo	Číslo jednací	Článek	AO	Připomínka	Vyhodnocení
					8. Další negativní vlivy AOV84 V navrhovaných akceleračních zónách AOV 82, AOV 83, AOV 84 je zemědělský půdní fond nejvyšší kvality. Dle EU se větrné elektrárny mají budovat ve vyloučených lokalitách!! Mám obavy z negativního vlivu vymezení AOV – na člověka, zvířata, ekosystémy, spodní vody, půdní fond!!!	
9024.	Matějková Marie	MMR-46312-2026-81	99czzf 99czzg 99czzh	AOV82 AOV83 AOV84	Text připomínky Podatel nesouhlasí s vymezením akcelerační oblasti AOV 82, AOV 83, AOV84 a žádá, aby tato akcelerační oblast nebyla ve Změně č. 2 Územního rozvojového plánu vymezena a aby nebylo vydáno územní opatření AOV 82, AOV83, AOV 84. Odůvodnění uplatněné připomínky **1. Direktivní vymezení AOV** Podatel se domnívá, že není nezbytné (a neplyne to ani ze směrnice EU RED III), aby akcelerační oblasti pro VTE (dále jen „AOV") byly vymezeny direktivně na celostátní úrovni. Je naprosto dostačující, když by Změna č. 2 Územního rozvojového plánu (dále jen „Změna č. 2") dala obcím povinnost, aby prověřily možnosti vymezení AOV v územních plánech. Na základě tohoto pokynu by samosprávy znalé místních poměrů po dohodě s občany vymezily vhodné lokality pro VTE. Díky tomu by byly zohledněny s potřebnou pečlivostí a v nutné podrobnosti zásahy do veřejných zájmů, které není možné na úrovni Změny č. 2 zhodnotit, neboť to její velké měřítko neumožňuje. **2. Diskriminační vymezení AOV** Ve Změně č. 2 ÚRP není dostatečně vysvětleno, proč je třeba vymezit akcelerační oblasti právě tak, jak to činí Změna č. 2, jinými slovy není pochopitelné, proč právě počet AOV, se kterým Změna č. 2 počítá, povede ke splnění klimatických a energetických cílů a proč vymezení jiné oblasti již není zapotřebí nebo proč by klimatické a energetické cíle nemohly být plněny i bez AOV84, když není ke splnění těchto cílů (které ani nejsou ve Změně č. 2 specifikovány) zapotřebí ani o jednu AOV více. Lokalita, kde je AOV84 přitom není nijak výjimečná z hlediska potenciálu pro VTE (nebo alespoň není ve Změně č. 2 přesvědčivě popsáno, proč se AOV84 svým větrným potenciálem tak výrazně odlišuje od dalších oblastí, kde AOV vymezeny nebyly). Lze tedy předpokládat, že existují i jiné shodné oblasti, kde však z nejasných důvodů AOV nebyly vymezeny. To považuje podatel za diskriminační. Diskriminovány jsou i samosprávy, na jejichž území jsou AOV vymezeny. Vymezení AOV totiž představuje jakousi stavební uzávěru, kdy obec nemůže v dotčeném území měnit územní plán podle svých potřeb, ale musí respektovat vymezenou AOV. Vedle toho pak nebudou investoři VTE motivováni, aby s obcí uzavřeli férovou plánovací smlouvu a poskytli obci a jejím občanům dostatečné kompenzace za negativní dopady provozu VTE. Záměry VTE povolované v AOV totiž budou protěžovány a jejich výstavba výrazně usnadněna. Tato diskriminace přímo ovlivňuje i občany samospráv. **3. Nedostatečné posouzení vlivů** Vymezení AOV s největší pravděpodobností povede k tomu, že záměry VTE v nich umísťované budou upřednostňovány a nedojde už nikdy k řádnému posouzení jejich negativních dopadů na životní prostředí, na zdraví a životy lidí. Proto by mělo být vyhodnocení vlivů Změny č. 2 a územního opatření pro AOV84 extrémně podrobné a kvalitní, prakticky na úrovni EIA.	**Akceptováno částečně.** Akcelerační oblast AOV84 Doubravice byla vypuštěna. Akcelerační oblast AOV82 Boreč byla zmenšena. Akcelerační oblast AOV83 Chorušice byla zmenšena. Akcelerační oblasti byly vymezeny na celostátní úrovni v Z2 ÚRP na základě Zadání Z2 ÚRP schváleného Vládou ČR. Vymezení akceleračních oblastí proběhlo na základě biologického posouzení konkrétních území podle § 11 odst. 3 resp. 4 ZOZE, jehož výsledky spolu s výsledky vyhodnocení vlivů na životní prostředí (SEA, Příloha č. 5 k odůvodnění Z2 ÚRP) byly zapracovány do návrhu Změny č. 2 ÚRP. Oblasti, u nichž autorizované osoby identifikovaly významné negativní nebo kumulativní vlivy, byly ze Z2 ÚRP vyloučeny (odůvodnění Z2 ÚRP, odst. 32). Zpracování VVURÚ odpovídá obsahem i strukturou požadavkům obsaženým v příloze č. 4 stavebního zákona, včetně posouzení kumulativních a synergických vlivů. Ve VVURÚ (včetně SEA) byly posuzovány akcelerační oblastí, nikoliv konkrétní záměry, a podrobnost odpovídá měřítku ÚRP a územních opatření. Vymezení akcelerační oblasti v ÚRP nezakládá právo na výstavbu VTE ani nevylučuje jiné využití území. Při vymezení akceleračních oblastí nelze předjímat konkrétní technické parametry či přesné umístění záměrů OZE. Obavy z negativních vlivů hluku a stroboskopického efektu řeší podmínky stanovené ve všech územních opatřeních pro akcelerační oblasti pro VTE, které ukládají zpracování hlukové studie, studie působení stroboskopického efektu, včetně minimalizace shadow flicker efektu. V případě, že by záměr nesplňoval zákonné hygienické limity (nařízení vlády č. 272/2011 Sb., o ochraně zdraví před nepříznivými účinky hluku a vibrací) a současně podmínky v územním opatření, nemůže být povolen. Jedním z podkladů pro zpracování Z2 ÚRP byl dokument Akcelerační oblasti, předvýběr ploch k výstavbě VTE, Screening území ČR z hlediska ochrany krajinného rázu (Roman Bukáček, Simona Vondráčková, 2025). Při vymezování akceleračních oblastí byl krajinný ráz dále prověřován, a to s ohledem na hodnoty území. Vlivy na krajinný ráz pak byly dále vyhodnoceny

Poř. č.	Připomínkové místo	Číslo jednací	Článek	AO	Připomínka	Vyhodnocení
					Překážkou pro takové podrobné posouzení je ale fakt, že je měřítko Územního rozvojového plánu příliš velké a neumožňuje skutečně posoudit dopady vymezení AOV (jiné by to bylo na úrovni územního plánu, resp. v procesu EIA se znalostí konkrétního záměru). Vzhledem k tomu, že na vymezení akceleračních oblastí naváže zrychlené a zjednodušené povolovací řízení před Dopravním a energetickým stavebním úřadem (DESÚ), v rámci kterého bude úřad prakticky pouze ověřovat, zda jsou záměry v souladu s vágními a nic neříkajícími podmínkami územního opatření AOV84. V souladu s těmito obecnými podmínkami ale budou téměř jakékoliv záměry, což znamená, že vlivy VTE realizovaných v AOV84 nebudou nikdy reálně posouzeny. Podatel se domnívá, že je nezbytné, aby všechny vlivy VTE byly skutečně a podrobně posouzeny. Vágní posouzení Změny č. 2 nebo územního opatření AOV84 je naprosto nedostatečné. Podatel se domnívá, že vadné posouzení dopadů VTE může mít nejen přímý vliv na jeho zdraví včetně psychické pohody, ale také to může ovlivnit socioekonomický rozvoj obce, ve které žije. Podatel ještě připomíná, že nedošlo ke kumulativnímu zhodnocení vlivů v důsledku vymezení tří AOV v těsné blízkosti (AOV82, AOV83 a AOV84). **4. Zanedbatelné pozitivní vlivy vymezení AO** V odůvodnění Změny č. 2 ani územního opatření není možné dohledat vyčíslení přínosu AOV84 pro snížení energetické závislosti anebo snížení produkce CO_2. Ve vyhodnocení vlivů územního opatření AOV84 se ale uvádí k pozitivním vlivům (přínosům) vymezení AOV a realizace VTE: „zanedbatelný až mírně pozitivní vliv k ochraně klimatu uplatnění AO se uplatní v globálním měřítku, tedy i z hlediska přeshraničního působení." V dokumentaci Změny č. 2 a územního opatření je tedy přiznáno, že přínosy VTE realizovaných v AOV84 budou zanedbatelné, byť chybí konkrétní čísla. V takové situaci není pochopitelné, jak mohl zájem na vymezení AOV84 převážit nad ostatními konkrétně specifikovanými veřejnými zájmy, které naopak výstavba VTE ovlivní výrazně (byť to nekvalitně zpracované vyhodnocení Změny č. 2 a územního opatření nepřiznává). Dále se ve vyhodnocení územního opatření AOV84 uvádí: „Vlivy na ovzduší v době výstavby zanedbatelné (prašnost při přesunu zemin, emise ze spalování PHM, sekundární prašnost), v době provozu mírně pozitivní z důvodu náhrady spalovacích zdrojů při výrobě el. energie." Vzhledem k tomu, že se ve vyhodnocení uvádí, že vliv AOV84 na ochranu klimatu bude zanedbatelný, bude logicky zanedbatelný rozsah, ve kterém VTE realizované v AOV84 nahradí spalovací zdroje. Změna č. 2 ani územní opatření tento závěr nevyvrací, neobsahují totiž vyčíslení toho, v jak velkém rozsahu VTE realizované v AOV84 nahradí spalovací zdroje a jaký přesně vliv bude mít tato náhrada na cíle sledované Změnou č. 2, tedy snížení energetické závislosti ČR a snížení produkce CO_2. Je také třeba řádně vyhodnotit, proč těchto cílů nelze dosáhnout jinými způsoby (zvýšení počtu bloků JEDU, popř. JETE, rozvoj vodíkové infrastruktury v souladu s Vodíkovou strategií ČR, větší důraz na rozvoj FVE). Proto ani blíže nespecifikovaná náhrada spalovacích zdrojů není důvod, proč by měl zájem na vymezení AOV84 převážit nad jinými zájmy v území. **5. Výška VTE a rozloha AO** Ve Změně č. 2 ani v územním opatření pro AOV84 není vysvětleno, proč byla zvolena právě tato rozloha AO a proč má AOV právě tyto konkrétní hranice a proč právě toto vymezení AOV povede ke splnění cílů Změny č. 2. Jinými slovy není vysvětleno, proč nemůže být AO vymezena jiným způsobem tak, aby kupř. byly VTE umísťovány v dostatečné vzdálenosti od zastavěného území a zastavitelných ploch podle územních plánů (min. 1,5 km) a není porovnáno, zda by toto jiné vymezení AOV třeba také nevedlo ke splnění cílů Změny č. 2. Podatel se domnívá, že to ale vzhledem k nespecifičnosti cílů Změny č. 2 není ani možné, proto by také vůbec neměla být AOV84 vymezena. **6. Hluková zátěž, vibrace a stroboskopický efekt**	v rámci VVURÚ, a to jak z hlediska navrhovaného souboru akceleračních oblastí jako celku, tak pro jednotlivá území v kartách akceleračních oblastí, které obsahují i mapy viditelnosti (Příloha SEA). Podmínky v územních opatřeních pak dále omezují barevné řešení doprovodných staveb a rozsah trvalých terénních úprav. Samotný způsob vymezení akceleračních oblastí na základě podkladů (biologická posouzení, mapy citlivosti ptáků vůči výstavbě VTE zpracované ČSO, území významná pro netopýry dle podkladů ČESON, biotopy zvláště chráněných druhů velkých savců a další) a nařízení vlády č. 507/2025 Sb. minimalizuje vliv na složky životního prostředí. Pro všechny akcelerační oblasti jsou současně pořizována územní opatření, která obsahují opatření stanovená na základě biologických posouzení. Tato opatření dále zmírňují negativní vlivy, které nebylo možné vyloučit vymezením akcelerační oblasti. Podmínky v územních opatřeních zahrnují ochranu prvků lokálního ÚSES a všech biokoridorů, ochranu biotopů, ZPF a PUPFL, dále povinnost biologického dozoru, monitoring mortality ptáků a netopýrů, detekční systémy a další podmínky specifické vzhledem ke konkrétní akcelerační oblasti.

Poř. č.	Připomínkové místo	Číslo jednací	Článek	AO	Připomínka	Vyhodnocení
					Podatel zásadně nesouhlasí s tím, že Změna č. 2 ani příslušné územní opatření vůbec neřeší negativní dopady hluku. Hluk totiž Změna č. 2 chápe jako normální integrální součást VTE, bez které to prostě nejde a je třeba se s tím smířit. Tento přístup nejlépe demonstruje přirovnání hluku z VTE k v podstatě příjemnému „šumění lesa", které mohou zaregistrovat jen neurotické osoby. Podatel se proto domnívá, že hlukové vlivy nebyly zhodnoceny a ve skutečnosti to ani není možné bez znalosti konkrétního projektu. Podatel zdůrazňuje, že nepovažuje za dostatečné, aby byla hluková zátěž řešena až v hlukové studii zpracované investorem. Takový přístup není schopný zajistit reálnou ochranu lidského zdraví. Podatel dále nesouhlasí s tím, že vůbec nedošlo k posouzení vlivů infrazvuku, nízkofrekvenčního hluku a vibrací, ačkoliv odborné studie upozorňují na rizika spojená s těmito doprovodnými jevy provozu VTE. Podatel se domnívá, že nebyl ani řádně zhodnocen vliv vibrací na nemovitosti. Stejně tak nebyl řádně posouzen z hlediska vlivů tzv. stroboskopický efekt, kdy se posouzení zejména nezaměřilo na obtěžující dopady stroboskopického efektu. **7. Vlivy na krajinný ráz** Větrné elektrárny mají zásadní vlivy na krajinný ráz. Ve Vyhodnocení vlivů územního opatření AOV84 se uvádí: „Z analýzy viditelnosti vyplývá, že hodnocené území se vyznačuje vysokou koncentrací kulturně-historických hodnot v otevřenějším prostoru mezi Mšenem a Mladou Boleslaví, který je současně silně podmíněn vazbou na CHKO Kokořínsko a na výhledy k Bezdězu. V bezprostředním okolí se nachází kostel Narození Panny Marie, kostel sv. Havla, evangelický kostel, fara, zámek a soubor historických usedlostí a drobné sakrální architektury. Ve vzdálenosti do 2 km se dále uplatňuje hradiště Hrádek, kaple Korunování Panny Marie, kostel sv. Františka Serafinského, větrný mlýn a další historické objekty. V širším území do 5 km a 15 km se koncentrují významné dominanty, zejména hrad Málkov, areál hradu Bezděz, hrad Houska, hrad Kokořín, hradiště a řada kostelů, zámků a tvrzí. Základní hodnotou území je obraz Kokořínska a současně nerušené výhledy na dominantu Bezdězu, včetně jeho pozadí v ose sever–jih a v návaznosti na výhledy z Ještědu. Významná je také potřeba zachovat obraz Mšena v krajině a respektovat scénerie CHKO Kokořínsko. Nejde jen o jednotlivé památky, ale o celistvou krajinnou kompozici s mimořádně silným géniem loci. Větrné elektrárny by v tomto prostoru mohly narušit jak vlastní obraz Bezdězu, tak jeho pozadí a související dálkové výhledy, stejně jako obraz Mšena a vnitřní scénerie Kokořínska." Jak je možné, že všechny tyto vlivy jsou hodnoceny jako zanedbatelné, když přitom VTE budou představovat novou dominantu, která jednoznačně výrazně ovlivní krajinu, to není ve Změně č. 2 ani v územním opatření vysvětleno. Vliv VTE na krajinný ráz bude mít ještě další dopady – již napořád bude hodnota krajinného rázu snížena, takže bude možné do území umísťovat i další záměry, které by jinak kvůli ochraně krajinného rázu nebyly přípustné. **8. Další negativní vlivy AOV84** V navrhovaných akceleračních zónách AOV 82, AOV 83, AOV 84 je zemědělský půdní fond nejvyšší kvality. Dle EU se větrné elektrárny mají budovat ve vyloučených lokalitách!! Mám obavy z negativního vlivu vymezení AOV – na člověka, zvířata, ekosystémy, spodní vody, půdní fond!!!	
9025.	Jana Vacková	MMR-46313-2026-81	99czzi 99czzl 99czzm 99czzn 99czzo 99czzq 99czzy	AOV85 AOV88 AOV89 AOV90 AOV91 AOV95 AOV104	**PŘIPOMÍNKY K:** **I. návrhu Změny č. 2 Územního rozvojového plánu ČR (ÚRP ČR)** **II. Vyhodnocení vlivů návrhu Změny č. 2 ÚRP na udržitelný rozvoj území (SEA)** **III. návrhům jednotlivých územních opatření pro akcelerační oblasti (AO) vymezeným v návrhu Změny č. 2 ÚRP** Tímto podávám připomínku k návrhu vymezení akceleračních oblastí pro větrné elektrárny (VTE).	**Akceptováno částečně.** Akcelerační oblast AOV85 Nový Dvůr byla vypuštěna. Akcelerační oblast AOV88 Kundratice byla vypuštěna. Akcelerační oblast AOV89 Vlčí dola byla vypuštěna.

Poř. č.	Připomínkové místo	Číslo jednací	Článek	AO	Připomínka	Vyhodnocení
			99czzz	AOV105	Na základě níže uvedených důvodů nesouhlasím s návrhem změny č. 2 ÚRP ČR, Vyhodnocení vlivů návrhu Změny č. 2 ÚRP na udržitelný rozvoj území (SEA) a návrhům jednotlivých územních opatření pro akcelerační oblasti (AOV88 - Kundratice, AOV89 - Vlči dola, AOV104 - Černý háj, AOV105 – Borovnice, AOV95 - Kocléřov, AOV91 - Staré Buky, AOV90 - Studenec a AOV85 - Nový Dvůr) vymezeným v návrhu Změny č. 2 ÚRP. Veškeré níže uvedené připomínky se vztahují současně ke všem výše uvedeným projednávaným částem veřejné vyhlášky. **A. Nedostatky návrhu** • nebyly dostatečně posouzeny dopady na životní prostředí (zákon č. 100/2001 Sb.) • hrozí narušení krajiny a přírody (zákon č. 114/1992 Sb.) • návrh nerespektuje ochranu hodnot území a kvalitu bydlení (zákon č. 283/2021 Sb.) • nebyly posouzeny jiné varianty řešení, zejména využití brownfieldů (opuštěných a již narušených ploch) a návrh tak neodůvodněně zasahuje do volné krajiny • vychází pouze z expertních odhadů (počet věží, výkon, rozmístění) • návrh řeší problémy až dodatečně, místo aby jim předešel • nejsou dostatečně vyhodnoceny kumulativní dopady více záměrů v území **B. Příroda, krajina a životní prostředí** **1. Nedostatečné posouzení vlivů na životní prostředí** • výskyt chráněných druhů a zásah do migračních tras • narušení prvků ÚSES (biokoridory) • zásadní změna krajiny a její industrializace • dominantní stavby (až cca 250 m vysoké) viditelné na velké vzdálenosti • chybí posouzení nočního osvětlení • nedostatečně řešen kumulativní vliv více větných elektráren **2. Nedostatečné posouzení vlivů na vodu a klima** • může dojít ke zhoršení schopnosti krajiny zadržovat vodu a riziko vysychání krajiny • chybí posouzení vlivu na mikroklima, **3. Zemědělská půda** • zábor a znehodnocení kvalitní půdy • zhutnění půdy a zvýšení eroze a fragmentace pozemků **4. Nedostatečné posouzení vlivů na obyvatele** • hluk a jeho dlouhodobý vliv nejsou dostatečně vyhodnoceny, • není dostatečně řešen stroboskopický efekt, • změna charakteru bydlení, • nebyly dostatečně posouzeny dopady na hodnotu nemovitostí a kvalitu bydlení. **C. Technická a bezpečnostní rizika** **1. Nedostatečnost navržených zmírňujících opatření** • navržená opatření pouze částečně zmírňují dopady, ale neřeší samotný střet, • řada opatření je formulována neurčitě a bez jasné kontroly jejich plnění, • významné problémy jsou odkládány až do navazujících řízení. **2. Technická a bezpečnostní rizika** • odlet ledu z rotorů v zimě, požáry zařízení (obtížně zvládnutelné zásahy) a zásah bleskem, • pád částí konstrukce, únik provozních kapalin,	Akcelerační oblast AOV90 Studenec byla vypuštěna. Akcelerační oblast AOV91 Staré Buky byla vypuštěna. Akcelerační oblast AOV104 Černý háj byla vypuštěna. Akcelerační oblast AOV105 Borovnice byla vypuštěna. Akcelerační oblast AOV95 Kocléřov zůstává v návrhu Z2 ÚRP. Akcelerační oblasti byly vymezeny na celostátní úrovni v Z2 ÚRP na základě Zadání Z2 ÚRP schváleného Vládou ČR. Vymezení akceleračních oblastí proběhlo na základě biologického posouzení konkrétních území podle § 11 odst. 3 resp. 4 ZOZE, jehož výsledky spolu s výsledky vyhodnocení vlivů na životní prostředí (SEA, Příloha č. 5 k odůvodnění Z2 ÚRP) byly zapracovány do návrhu Z2 ÚRP. Návrh Z2 ÚRP a jeho odůvodnění, návrh souvisejících územních opatření a jejich odůvodnění obsahují náležitosti v souladu s příslušnými právními předpisy, včetně správního řádu, stavebního zákona a dalších. Zpracování VVURÚ odpovídá obsahem i strukturou požadavkům obsaženým v příloze č. 4 stavebního zákona, včetně posouzení kumulativních a synergických vlivů, vlivů na zdraví a hodnocení nulové varianty (platné znění ÚRP) vůči variantě navrhované (Z2 ÚRP). Zadání Z2 ÚRP schválené Vládou ČR nepožadovalo jiná variantní řešení. Ustanovení § 4 odst. 3 ZOZE a čl. 15c směrnice RED III sice upřednostňují brownfieldy a degradované plochy, avšak nevylučují vymezení akcelerační oblasti na jiných pozemcích. Vymezení výhradně na degradovaných plochách nebylo s ohledem na prostorové nároky technologie větrných elektráren proveditelné. Samotný způsob vymezení akceleračních oblastí na základě podkladů (biologická posouzení, mapy citlivosti ptáků vůči výstavbě VTE zpracované ČSO, území významná pro netopýry dle podkladů ČESON, biotopy zvláště chráněných druhů velkých savců a další) a nařízení vlády č. 507/2025 Sb. minimalizuje vliv na složky životního prostředí. Pro všechny akcelerační oblasti jsou současně pořizována územní opatření, která obsahují opatření stanovená na základě biologických posouzení. Tato opatření dále zmírňují negativní vlivy, které nebylo možné vyloučit vymezením akcelerační oblasti. Podmínky v územních opatřeních zahrnují ochranu prvků lokálního ÚSES a všech biokoridorů, ochranu biotopů, ZPF a PUPFL, dále povinnost biologického dozoru, monitoring mortality ptáků a netopýrů, detekční systémy a další podmínky specifické vzhledem ke konkrétní akcelerační oblasti. Jedním z podkladů pro zpracování Z2 ÚRP byl dokument Akcelerační oblasti, předvýběr ploch k výstavbě VTE, Screening

Poř. č.	Připomínkové místo	Číslo jednací	Článek	AO	Připomínka	Vyhodnocení
					• kontaminace půdy a vody, • šíření požáru do krajiny, • v ČR dosud neexistuje právní ani metodická úprava požární bezpečnosti VTE a nejsou stanoveny konkrétní odstupové vzdálenosti od lesů či obytné zástavby z hlediska požárního rizika, • Ministerstvo dopravy připustilo existenci bezpečnostních rizik spojených s VTE, zejména vizuální distrakce řidičů, stínových efektů, nočního překážkového osvětlení, odletu ledu či havárií a odletu částí konstrukcí. Není jasně stanoveno, kdo ponese odpovědnost za případné škody na zdraví, majetku a životním prostředí. **<u>D. Rozpor se zákony a právními předpisy ČR a EU</u>** Návrh může být v rozporu zejména s: • zákonem č. 500/2004 Sb., správní řád, • zákonem č. 100/2001 Sb., o posuzování vlivů na životní prostředí (EIA), • zákonem č. 114/1992 Sb., o ochraně přírody a krajiny, • zákonem č. 334/1992 Sb., o ochraně zemědělského půdního fondu, • zákonem č. 283/2021 Sb., stavební zákon, • podmínkami směrnice EU RED III (nevhodně zvolená lokalita, nevyřešené dopady) • principem předběžné opatrnosti dle čl. 191 SFEU, • právem na příznivé životní prostředí dle čl. 35 Listiny základních práv a svobod, • právem na ochranu zdraví dle čl. 31 Listiny základních práv a svobod, • právem na ochranu vlastnictví dle čl. 11 Listiny základních práv a svobod. **<u>Závěr</u>** Navržené akcelerační oblasti mají zásadní střety s přírodou, krajinou, vodou i kvalitou života obyvatel. Tyto problémy nejsou řešeny, ale pouze částečně zmírňovány. Návrh nemá dostatečné podklady, neřeší varianty řešení a nedostatečně hodnotí kumulativní dopady. Z uvedených důvodů požaduji zásadní přepracování návrhu Změny č. 2 ÚRP, které bude respektovat vše výše uvedené.	území ČR z hlediska ochrany krajinného rázu (Roman Bukáček, Simona Vondráčková, 2025). Při vymezování akceleračních oblastí byl krajinný ráz dále prověřován, a to s ohledem na hodnoty území. Vlivy na krajinný ráz pak byly dále vyhodnoceny v rámci VVURÚ, a to jak z hlediska navrhovaného souboru akceleračních oblastí jako celku, tak pro jednotlivá území v kartách akceleračních oblastí, které obsahují i mapy viditelnosti (Příloha SEA). Podmínky v územních opatřeních pak dále omezují barevné řešení doprovodných staveb a rozsah trvalých terénních úprav. V souvisejících územních opatření jsou stanoveny podmínky, které zajišťují ochranu protierozních opatření, funkčních melioračních zařízení, vodních toků a ploch a rovněž omezující možné terénní úpravy. Vzhledem k charakteru a rozsahu potenciálních záměrů se při naplnění podmínek nepředpokládá realizace zpevněných ploch v takovém rozsahu, který by mohl významně ovlivnit vodní režim v rámci akceleračních oblastí. V souladu s požadavky vodního zákona se v rámci procesu povolování záměru bude vyjadřovat vodoprávní úřad. Významné ovlivnění mikroklimatu se u akceleračních oblastí pro VTE ani FVE nepředpokládá. Ochrana ZPF je řešena v souvisejících územních opatřeních. Podmínkami je zajištěno, že nebudou vznikat neobhospodařovatelné zbytkové zemědělské pozemky ani pozemky bez přístupu k veřejně přístupné pozemní komunikaci. Dále je v nich požadavek na upřednostní nižších tříd ochrany ZPF při realizaci záměrů OZE a je stanovena maximální plocha dlouhodobého nebo trvalého odnětí ZPF pro záměry OZE v celé akcelerační oblasti. Souhlas s odnětím ze ZPF bude vydán v navazujícím řízení dle stavebního zákona. Při vymezení akceleračních oblastí nelze předjímat konkrétní technické parametry či přesné umístění záměrů OZE. Obavy z negativních vlivů hluku a stroboskopického efektu řeší podmínky stanovené ve všech územních opatřeních pro akcelerační oblasti pro VTE, které ukládají zpracování hlukové studie, studie působení stroboskopického efektu, včetně minimalizace shadow flicker efektu, a také omezují světelné zatížení. Akcelerační oblasti pro VTE byly vymezeny s odstupem alespoň 500 m od obytné zástavby s ohledem na snížení rizik pro obyvatele. V případě, že by záměr nesplňoval zákonné hygienické limity (nařízení vlády č. 272/2011 Sb., o ochraně zdraví před nepříznivými účinky hluku a vibrací) a další požadavky vyplývající z příslušných právních předpisů (např. požární bezpečnost) a současně podmínky v územním opatření, nemůže být povolen. Odpovědnost za škody má provozovatel větrné elektrárny, který odpovídá za její technický stav a bezpečnost provozu podle občanského zákoníku (zákon č. 89/2012 Sb.).

Poř. č.	Připomínkové místo	Číslo jednací	Článek	AO	Připomínka	Vyhodnocení
						Vymezení akcelerační oblasti v ÚRP nezakládá možnost vyvlastnění ani právo na výstavbu VTE a nevylučuje jiné využití území. Nebylo prokázáno, že by instalace VTE měla významný negativní vliv na cenu nemovitostí či provádění investic. Lokální dopady na cenu nemovitostí konkrétních záměrů nelze posuzovat na koncepční úrovni při vymezování akceleračních oblastí v ÚRP. Návrh Změny č. 2 ÚRP byl připraven v souladu s platnou legislativou ČR a EU, včetně správního řádu, stavebního zákona, zákona č. 249/2025 Sb. (ZOZE) zákona č. 114/1992 Sb. (ZOPK), směrnice RED III, směrnice o ochraně volně žijících ptáků a směrnice o stanovištích. Vymezení akceleračních oblastí a podmínky v územních opatřeních jsou stanoveny na základě zákona a v jeho mezích. Dopad na veřejné zájmy byl posouzen VVURÚ.
9026.	Renč Jan	MMR-46314-2026-81	99czzf 99czzg 99czzh	AOV82 AOV83 AOV84	Text připomínky Podatel nesouhlasí s vymezením akcelerační oblasti AOV 82, AOV 83, AOV84 a žádá, aby tato akcelerační oblast nebyla ve Změně č. 2 Územního rozvojového plánu vymezena a aby nebylo vydáno územní opatření AOV 82, AOV83, AOV 84. Odůvodnění uplatněné připomínky **1. Direktivní vymezení AOV** Podatel se domnívá, že není nezbytné (a neplyne to ani ze směrnice EU RED III), aby akcelerační oblasti pro VTE (dále jen „AOV") byly vymezeny direktivně na celostátní úrovni. Je naprosto dostačující, když by Změna č. 2 Územního rozvojového plánu (dále jen „Změna č. 2") dala obcím povinnost, aby prověřily možnosti vymezení AOV v územních plánech. Na základě tohoto pokynu by samosprávy znalé místních poměrů po dohodě s občany vymezily vhodné lokality pro VTE. Díky tomu by byly zohledněny s potřebnou pečlivostí a v nutné podrobnosti zásahy do veřejných zájmů, které není možné na úrovni Změny č. 2 zhodnotit, neboť to její velké měřítko neumožňuje. **2. Diskriminační vymezení AOV** Ve Změně č. 2 ÚRP není dostatečně vysvětleno, proč je třeba vymezit akcelerační oblasti právě tak, jak to činí Změna č. 2, jinými slovy není pochopitelné, proč právě počet AOV, se kterým Změna č. 2 počítá, povede ke splnění klimatických a energetických cílů a proč vymezení jiné oblasti již není zapotřebí nebo proč by klimatické a energetické cíle nemohly být plněny i bez AOV84, když není ke splnění těchto cílů (které ani nejsou ve Změně č. 2 specifikovány) zapotřebí ani o jednu AOV více. Lokalita, kde je AOV84 přitom není nijak výjimečná z hlediska potenciálu pro VTE (nebo alespoň není ve Změně č. 2 přesvědčivě popsáno, proč se AOV84 svým větrným potenciálem tak výrazně odlišuje od dalších oblastí, kde AOV vymezeny nebyly). Lze tedy předpokládat, že existují i jiné shodné oblasti, kde však z nejasných důvodů AOV nebyly vymezeny. To považuje podatel za diskriminační. Diskriminovány jsou i samosprávy, na jejichž území jsou AOV vymezeny. Vymezení AOV totiž představuje jakousi stavební uzávěru, kdy obec nemůže v dotčeném území měnit územní plán podle svých potřeb, ale musí respektovat vymezenou AOV. Vedle toho pak nebudou investoři VTE motivováni, aby s obcí uzavřeli férovou plánovací smlouvu a poskytli obci a jejím občanům dostatečné kompenzace	**Akceptováno částečně.** Akcelerační oblast AOV84 Doubravice byla vypuštěna. Akcelerační oblast AOV82 Boreč byla zmenšena. Akcelerační oblast AOV83 Chorušice byla zmenšena. Akcelerační oblasti byly vymezeny na celostátní úrovni v Z2 ÚRP na základě Zadání Z2 ÚRP schváleného Vládou ČR. Vymezení akceleračních oblastí proběhlo na základě biologického posouzení konkrétních území podle § 11 odst. 3 resp. 4 ZOZE, jehož výsledky spolu s výsledky vyhodnocení vlivů na životní prostředí (SEA, Příloha č. 5 k odůvodnění Z2 ÚRP) byly zapracovány do návrhu Změny č. 2 ÚRP. Oblasti, u nichž autorizované osoby identifikovaly významné negativní nebo kumulativní vlivy, byly ze Z2 ÚRP vyloučeny (odůvodnění Z2 ÚRP, odst. 32). Zpracování VVURÚ odpovídá obsahem i strukturou požadavkům obsaženým v příloze č. 4 stavebního zákona, včetně posouzení kumulativních a synergických vlivů. Ve VVURÚ (včetně SEA) byly posuzovány akcelerační oblasti, nikoliv konkrétní záměry, a podrobnost odpovídá měřítku ÚRP a územních opatření. Vymezení akcelerační oblasti v ÚRP nezakládá právo na výstavbu VTE ani nevylučuje jiné využití území. Při vymezení akceleračních oblastí nelze předjímat konkrétní technické parametry či přesné umístění záměrů OZE. Obavy z negativních vlivů hluku a stroboskopického efektu řeší podmínky stanovené ve všech územních opatřeních pro akcelerační oblasti pro VTE, které ukládají zpracování hlukové studie, studie působení stroboskopického efektu, včetně minimalizace shadow flicker efektu. V případě, že by záměr nesplňoval zákonné hygienické limity (nařízení vlády č. 272/2011 Sb., o ochraně

Poř. č.	Připomínkové místo	Číslo jednací	Článek	AO	Připomínka	Vyhodnocení
					za negativní dopady provozu VTE. Záměry VTE povolované v AOV totiž budou protěžovány a jejich výstavba výrazně usnadněna. Tato diskriminace přímo ovlivňuje i občany samospráv. **3. Nedostatečné posouzení vlivů** Vymezení AOV s největší pravděpodobností povede k tomu, že záměry VTE v nich umísťované budou upřednostňovány a nedojde už nikdy k řádnému posouzení jejich negativních dopadů na životní prostředí, na zdraví a životy lidí. Proto by mělo být vyhodnocení vlivů Změny č. 2 a územního opatření pro AOV84 extrémně podrobné a kvalitní, prakticky na úrovni EIA. Překážkou pro takové podrobné posouzení je ale fakt, že je měřítko Územního rozvojového plánu příliš velké a neumožňuje skutečně posoudit dopady vymezení AOV (jiné by to bylo na úrovni územního plánu, resp. v procesu EIA se znalostí konkrétního záměru). Vzhledem k tomu, že na vymezení akceleračních oblastí naváže zrychlené a zjednodušené povolovací řízení před Dopravním a energetickým stavebním úřadem (DESÚ), v rámci kterého bude úřad prakticky pouze ověřovat, zda jsou záměry v souladu s vágními a nic neříkajícími podmínkami územního opatření AOV84. V souladu s těmito obecnými podmínkami ale budou téměř jakékoliv záměry, což znamená, že vlivy VTE realizovaných v AOV84 nebudou nikdy reálně posouzeny. Podatel se domnívá, že je nezbytné, aby všechny vlivy VTE byly skutečně a podrobně posouzeny. Vágní posouzení Změny č. 2 nebo územního opatření AOV84 je naprosto nedostatečné. Podatel se domnívá, že vadné posouzení dopadů VTE může mít nejen přímý vliv na jeho zdraví včetně psychické pohody, ale také to může ovlivnit socioekonomický rozvoj obce, ve které žije. Podatel ještě připomíná, že nedošlo ke kumulativnímu zhodnocení vlivů v důsledku vymezení tří AOV v těsné blízkosti (AOV82, AOV83 a AOV84). **4. Zanedbatelné pozitivní vlivy vymezení AO** V odůvodnění Změny č. 2 ani územního opatření není možné dohledat vyčíslení přínosu AOV84 pro snížení energetické závislosti anebo snížení produkce CO_2. Ve vyhodnocení vlivů územního opatření AOV84 se ale uvádí k pozitivním vlivům (přínosům) vymezení AOV a realizace VTE: „zanedbatelný až mírně pozitivní vliv k ochraně klimatu uplatnění AO se uplatní v globálním měřítku, tedy i z hlediska přeshraničního působení." V dokumentaci Změny č. 2 a územního opatření je tedy přiznáno, že přínosy VTE realizovaných v AOV84 budou zanedbatelné, byť chybí konkrétní čísla. V takové situaci není pochopitelné, jak mohl zájem na vymezení AOV84 převážit nad ostatními konkrétně specifikovanými veřejnými zájmy, které naopak výstavba VTE ovlivní výrazně (byť to nekvalitně zpracované vyhodnocení Změny č. 2 a územního opatření nepřiznává). Dále se ve vyhodnocení územního opatření AOV84 uvádí: „Vlivy na ovzduší v době výstavby zanedbatelné (prašnost při přesunu zemin, emise ze spalování PHM, sekundární prašnost), v době provozu mírně pozitivní z důvodu náhrady spalovacích zdrojů při výrobě el. energie." Vzhledem k tomu, že se ve vyhodnocení uvádí, že vliv AOV84 na ochranu klimatu bude zanedbatelný, bude logicky zanedbatelný rozsah, ve kterém VTE realizované v AOV84 nahradí spalovací zdroje. Změna č. 2 ani územní opatření tento závěr nevyvrací, neobsahují totiž vyčíslení toho, v jak velkém rozsahu VTE realizované v AOV84 nahradí spalovací zdroje a jaký přesně vliv bude mít tato náhrada na cíle sledované Změnou č. 2, tedy snížení energetické závislosti ČR a snížení produkce CO_2. Je také třeba řádně vyhodnotit, proč těchto cílů nelze dosáhnout jinými způsoby (zvýšení počtu bloků JEDU, popř. JETE, rozvoj vodíkové infrastruktury v souladu s Vodíkovou strategií ČR, větší důraz na rozvoj FVE). Proto ani blíže nespecifikovaná náhrada spalovacích zdrojů není důvod, proč by měl zájem na vymezení AOV84 převážit nad jinými zájmy v území. **5. Výška VTE a rozloha AO**	zdraví před nepříznivými účinky hluku a vibrací) a současně podmínky v územním opatření, nemůže být povolen. Jedním z podkladů pro zpracování Z2 ÚRP byl dokument Akcelerační oblasti, předvýběr ploch k výstavbě VTE, Screening území ČR z hlediska ochrany krajinného rázu (Roman Bukáček, Simona Vondráčková, 2025). Při vymezování akceleračních oblastí byl krajinný ráz dále prověřován, a to s ohledem na hodnoty území. Vlivy na krajinný ráz pak byly dále vyhodnoceny v rámci VVURÚ, a to jak z hlediska navrhovaného souboru akceleračních oblastí jako celku, tak pro jednotlivá území v kartách akceleračních oblastí, které obsahují i mapy viditelnosti (Příloha SEA). Podmínky v územních opatřeních pak dále omezují barevné řešení doprovodných staveb a rozsah trvalých terénních úprav. Samotný způsob vymezení akceleračních oblastí na základě podkladů (biologická posouzení, mapy citlivosti ptáků vůči výstavbě VTE zpracované ČSO, území významná pro netopýry dle podkladů ČESON, biotopy zvláště chráněných druhů velkých savců a další) a nařízení vlády č. 507/2025 Sb. minimalizuje vliv na složky životního prostředí. Pro všechny akcelerační oblasti jsou současně pořizována územní opatření, která obsahují opatření stanovená na základě biologických posouzení. Tato opatření dále zmírňují negativní vlivy, které nebylo možné vyloučit vymezením akcelerační oblasti. Podmínky v územních opatřeních zahrnují ochranu prvků lokálního ÚSES a všech biokoridorů, ochranu biotopů, ZPF a PUPFL, dále povinnost biologického dozoru, monitoring mortality ptáků a netopýrů, detekční systémy a další podmínky specifické vzhledem ke konkrétní akcelerační oblasti.

Poř. č.	Připomínkové místo	Číslo jednací	Článek	AO	Připomínka	Vyhodnocení
					Ve Změně č. 2 ani v územním opatření pro AOV84 není vysvětleno, proč byla zvolena právě tato rozloha AO a proč má AOV právě tyto konkrétní hranice a proč právě toto vymezení AOV povede ke splnění cílů Změny č. 2. Jinými slovy není vysvětleno, proč nemůže být AO vymezena jiným způsobem tak, aby kupř. byly VTE umísťovány v dostatečné vzdálenosti od zastavěného území a zastavitelných ploch podle územních plánů (min. 1,5 km) a není porovnáno, zda by toto jiné vymezení AOV třeba také nevedlo ke splnění cílů Změny č. 2. Podatel se domnívá, že to ale vzhledem k nespecifičnosti cílů Změny č. 2 není ani možné, proto by také vůbec neměla být AOV84 vymezena. **6. Hluková zátěž, vibrace a stroboskopický efekt** Podatel zásadně nesouhlasí s tím, že Změna č. 2 ani příslušné územní opatření vůbec neřeší negativní dopady hluku. Hluk totiž Změna č. 2 chápe jako normální integrální součást VTE, bez které to prostě nejde a je třeba se s tím smířit. Tento přístup nejlépe demonstruje přirovnání hluku z VTE k v podstatě příjemnému „šumění lesa", které mohou zaregistrovat jen neurotické osoby. Podatel se proto domnívá, že hlukové vlivy nebyly zhodnoceny a ve skutečnosti to ani není možné bez znalosti konkrétního projektu. Podatel zdůrazňuje, že nepovažuje za dostatečné, aby byla hluková zátěž řešena až v hlukové studii zpracované investorem. Takový přístup není schopný zajistit reálnou ochranu lidského zdraví. Podatel dále nesouhlasí s tím, že vůbec nedošlo k posouzení vlivů infrazvuku, nízkofrekvenčního hluku a vibrací, ačkoliv odborné studie upozorňují na rizika spojená s těmito doprovodnými jevy provozu VTE. Podatel se domnívá, že nebyl ani řádně zhodnocen vliv vibrací na nemovitosti. Stejně tak nebyl řádně posouzen z hlediska vlivů tzv. stroboskopický efekt, kdy se posouzení zejména nezaměřilo na obtěžující dopady stroboskopického efektu. **7. Vlivy na krajinný ráz** Větrné elektrárny mají zásadní vlivy na krajinný ráz. Ve Vyhodnocení vlivů územního opatření AOV84 se uvádí: „Z analýzy viditelnosti vyplývá, že hodnocené území se vyznačuje vysokou koncentrací kulturně-historických hodnot v otevřenějším prostoru mezi Mšenem a Mladou Boleslaví, který je současně silně podmíněn vazbou na CHKO Kokořínsko a na výhledy k Bezdězu. V bezprostředním okolí se nachází kostel Narození Panny Marie, kostel sv. Havla, evangelický kostel, fara, zámek a soubor historických usedlostí a drobné sakrální architektury. Ve vzdálenosti do 2 km se dále uplatňuje hradiště Hrádek, kaple Korunování Panny Marie, kostel sv. Františka Serafinského, větrný mlýn a další historické objekty. V širším území do 5 km a 15 km se koncentrují významné dominanty, zejména hrad Málkov, areál hradu Bezděz, hrad Houska, hrad Kokořín, hradiště a řada kostelů, zámků a tvrzí. Základní hodnotou území je obraz Kokořínska a současně nerušené výhledy na dominantu Bezdězu, včetně jeho pozadí v ose sever–jih a v návaznosti na výhledy z Ještědu. Významná je také potřeba zachovat obraz Mšena v krajině a respektovat scénerie CHKO Kokořínsko. Nejde jen o jednotlivé památky, ale o celistvou krajinnou kompozici s mimořádně silným géniem loci. Větrné elektrárny by v tomto prostoru mohly narušit jak vlastní obraz Bezdězu, tak jeho pozadí a související dálkové výhledy, stejně jako obraz Mšena a vnitřní scénerie Kokořínska." Jak je možné, že všechny tyto vlivy jsou hodnoceny jako zanedbatelné, když přitom VTE budou představovat novou dominantu, která jednoznačně výrazně ovlivní krajinu, to není ve Změně č. 2 ani v územním opatření vysvětleno. Vliv VTE na krajinný ráz bude mít ještě další dopady – již napořád bude hodnota krajinného rázu snížena, takže bude možné do území umísťovat i další záměry, které by jinak kvůli ochraně krajinného rázu nebyly přípustné. **8. Další negativní vlivy AOV84** V navrhovaných akceleračních zónách AOV 82, AOV 83, AOV 84 je zemědělský půdní fond nejvyšší kvality. Dle EU se větrné elektrárny mají budovat ve vyloučených lokalitách!!	

Poř. č.	Připomínkové místo	Číslo jednací	Článek	AO	Připomínka	Vyhodnocení
					Mám obavy z negativního vlivu vymezení AOV – na člověka, zvířata, ekosystémy, spodní vody, půdní fond!!!	
9027.	Lisý Jan	MMR-46315-2026-81	99czzg	AOV83	**<u>Text připomínky</u>** Podatel nesouhlasí s vymezením akcelerační oblasti AOV83 a žádá, aby tato akcelerační oblast nebyla ve Změně č. 2 Územního rozvojového plánu vymezena a aby nebylo vydáno územní opatřeni AOV83. **<u>Odůvodněni uplatněné připomínky</u>** **<u>1. Direktivní vymezení AOV</u>** Podatel se domnívá, že není nezbytné (a neplyne to ani ze směrnice EU RED III), aby akcelerační oblasti pro VTE (dále jen „AOV“) byly vymezeny direktivně na celostátní úrovni. Je naprosto dostačující, když by Změna č. 2 Územního rozvojového plánu (dále jen „Změna č. 2“) dala obcím povinnost, aby prověřily možnosti vymezení AOV v územních plánech. Na základě tohoto pokynu by samosprávy znalé místních poměrů po dohodě s občany vymezily vhodné lokality pro VTE. Díky tomu by byly zohledněny s potřebnou pečlivostí a v nutné podrobnosti zásahy do veřejných zájmů, které není možné na úrovni Změny č. 2 zhodnotit, neboť to její velké měřítko neumožňuje. **<u>2. Diskriminační vymezení AOV</u>** Ve Změně č. 2 ÚRP není dostatečně vysvětleno, proč je třeba vymezit akcelerační oblasti právě tak, jak to činí Změna č. 2, jinými slovy není pochopitelné, proč právě počet AOV, se kterým Změna č. 2 počítá, povede ke splnění klimatických a energetických cílů a proč vymezení jiné oblasti již není zapotřebí nebo proč by klimatické a energetické cíle nemohly být plněny i bez AOV83, když není ke splnění těchto cílů (které ani nejsou ve Změně č. 2 specifikovány) zapotřebí ani o jednu AOV více. Lokalita, kde je AOV83 přitom není nijak výjimečná z hlediska potenciálu pro VTE (nebo alespoň není ve Změně č. 2 přesvědčivě popsáno, proč se AOV83 svým větrným potenciálem tak výrazně odlišuje od dalších oblastí, kde AOV vymezeny nebyly). Lze tedy předpokládat, že existují i jiné shodné oblasti, kde však z nejasných důvodů AOV nebyly vymezeny. To považuje podatel za diskriminační. Diskriminovány jsou i samosprávy, na jejichž území jsou AOV vymezeny. Vymezení AOV totiž představuje jakousi stavební uzávěru, kdy obec nemůže v dotčeném území měnit územní plán podle svých potřeb, ale musí respektovat vymezenou AOV. Vedle toho pak nebudou investoři VTE motivováni, aby s obcí uzavřeli férovou plánovací smlouvu a poskytli obci a jejím občanům dostatečné kompenzace za negativní dopady provozu VTE. Záměry VTE povolované v AOV totiž budou protežovány a jejich výstavba výrazně usnadněna. Tato diskriminace přímo ovlivňuje i občany samospráv. **<u>3. Nedostatečné posouzení vlivů</u>** Vymezení AOV s největší pravděpodobností povede k tomu, že záměry VTE v nich umisťované budou upřednostňovány a nedojde už nikdy k řádnému posouzení jejich negativních dopadů na životní prostředí, na zdraví a životy lidí. Proto by mělo být vyhodnocení vlivů Změny č. 2 a územního opatření pro AOV83 extrémně podrobné a kvalitní, prakticky na úrovni EIA. Překážkou pro takové podrobné posouzení je ale fakt, že je měřítko Územního rozvojového plánu příliš velké a neumožňuje skutečně posoudit dopady vymezení AOV (jiné by to bylo na úrovni územního plánu, resp. v procesu EIA se znalostí konkrétního záměru). Vzhledem k tomu, že na vymezení akceleračních oblastí naváže zrychlené a zjednodušené povolovací řízení před Dopravním a energetickým stavebním úřadem (DESÚ), v rámci kterého bude úřad prakticky pouze ověřovat, zda jsou záměry v souladu s vágními a nicneříkajícími podmínkami územního opatření AOV83. V souladu s těmito obecnými podmínkami ale budou téměř jakékoliv záměry, což znamená, že vlivy VTE realizovaných v AOV83 nebudou nikdy reálně posouzeny. Podatel se domnívá, že je nezbytné, aby všechny vlivy VTE byly skutečně a podrobně posouzeny. Vágní posouzení Změny č. 2 nebo územního opatření AOV83 je naprosto nedostatečné. Podatel se domnívá, že vadné posouzení dopadů VTE může mít nejen přímý vliv na jeho zdraví včetně psychické pohody, ale také to může ovlivnit socioekonomický rozvoj obce, ve které žije.	**Akceptováno částečně.** Akcelerační oblast AOV83 Chorušice byla zmenšena. Akcelerační oblasti byly vymezeny na celostátní úrovni v Z2 ÚRP na základě Zadání Z2 ÚRP schváleného Vládou ČR. Vymezení akceleračních oblastí proběhlo na základě biologického posouzení konkrétních území podle § 11 odst. 3 resp. 4 ZOZE, jehož výsledky spolu s výsledky vyhodnocení vlivů na životní prostředí (SEA, Příloha č. 5 k odůvodnění Z2 ÚRP) byly zapracovány do návrhu Změny č. 2 ÚRP. Oblasti, u nichž autorizované osoby identifikovaly významné negativní nebo kumulativní vlivy, byly ze Z2 ÚRP vyloučeny (odůvodnění Z2 ÚRP, odst. 32). Zpracování VVURÚ odpovídá obsahem i strukturou požadavkům obsaženým v příloze č. 4 stavebního zákona, včetně posouzení kumulativních a synergických vlivů. Ve VVURÚ (včetně SEA) byly posuzovány akcelerační oblastí, nikoliv konkrétní záměry, a podrobnost odpovídá měřítku ÚRP a územních opatření. Vymezení akcelerační oblasti v ÚRP nezakládá právo na výstavbu VTE ani nevylučuje jiné využití území. Při vymezení akceleračních oblastí nelze předjímat konkrétní technické parametry či přesné umístění záměrů OZE. Obavy z negativních vlivů hluku a stroboskopického efektu řeší podmínky stanovené ve všech územních opatřeních pro akcelerační oblasti pro VTE, které ukládají zpracování hlukové studie, studie působení stroboskopického efektu, včetně minimalizace shadow flicker efektu. V případě, že by záměr nesplňoval zákonné hygienické limity (nařízení vlády č. 272/2011 Sb., o ochraně zdraví před nepříznivými účinky hluku a vibrací) a současně podmínky v územním opatření, nemůže být povolen. Jedním z podkladů pro zpracování Z2 ÚRP byl dokument Akcelerační oblasti, předvýběr ploch k výstavbě VTE, Screening území ČR z hlediska ochrany krajinného rázu (Roman Bukáček, Simona Vondráčková, 2025). Při vymezování akceleračních oblastí byl krajinný ráz dále prověřován, a to s ohledem na hodnoty území. Vlivy na krajinný ráz pak byly dále vyhodnoceny v rámci VVURÚ, a to jak z hlediska navrhovaného souboru akceleračních oblastí jako celku, tak pro jednotlivá území v kartách akceleračních oblastí, které obsahují i mapy viditelnosti (Příloha SEA). Podmínky v územních opatřeních pak dále omezují barevné řešení doprovodných staveb a rozsah trvalých terénních úprav.

Poř. č.	Připomínkové místo	Číslo jednací	Článek	AO	Připomínka	Vyhodnocení
					Podatel ještě připomíná, že nedošlo ke kumulativnímu zhodnocení vlivů v důsledku vymezení tří AOV v těsné blízkosti (AOV82, AOV83 a AOV84). **4. Zanedbatelné pozitivní vlivy vymezení AO** V odůvodnění Změny č. 2 ani územního opatření není možné dohledat vyčíslení přínosu AOV82 pro snížení energetické závislosti anebo snížení produkce CO2. Ve vyhodnocení vlivů územního opatření AOV82 se ale uvádí k pozitivním vlivům (přínosům) vymezení AOV a realizace VTE: „*Zanedbatelný až mírně pozitivní vliv k ochraně klimatu uplatnění AO se uplatní v globálním měřítku, tedy i z hlediska přeshraničního působení*.“ V dokumentaci Změny č. 2 a územního opatření je tedy přiznáno, že přínosy VTE realizovaných v AOV83 budou zanedbatelné, byť chybí konkrétní čísla. V takové situaci není pochopitelné, jak mohl zájem na vymezení AOV83 převážit nad ostatními konkrétně specifikovanými veřejnými zájmy, které naopak výstavba VTE ovlivní výrazně (byť to nekvalitně zpracované vyhodnocení Změny č. 2 a územního opatření nepřiznává). Dále se ve vyhodnocení územního opatření AOV83 uvádí: „*Vlivy na ovzduší v době výstavby zanedbatelné (prašnost při přesunu zemin, emise ze spalování PHM, sekundární prašnost), v době provozu mírně pozitivní z důvodu náhrady spalovacích zdrojů při výrobě el. energie*.“ Vzhledem k tomu, že se ve vyhodnocení uvádí, že vliv AOV83 na ochranu klimatu bude zanedbatelný, bude logicky zanedbatelný rozsah, ve kterém VTE realizované v AOV83 nahradí spalovací zdroje. Změna č. 2 ani územní opatření tento závěr nevyvrací, neobsahují totiž vyčíslení toho, v jak velkém rozsahu VTE realizované v AOV83 nahradí spalovací zdroje a jaký přesně vliv bude mít tato náhrada na cíle sledované Změnou č. 2, tedy snížení energetické závislosti ČR a snížení produkce CO_2. Je také třeba řádně vyhodnotit, proč těchto cílů nelze dosáhnout jinými způsoby (zvýšení počtu bloků JEDU, popř. JETE, rozvoj vodíkové infrastruktury v souladu s Vodíkovou strategií ČR, větší důraz na rozvoj FVE). Proto ani blíže nespecifikovaná náhrada spalovacích zdrojů není důvod, proč by měl zájem na vymezení AOV83 převážit nad jinými zájmy v území. **5. Výška VTE a rozloha AO** Ve Změně č. 2 ani v územním opatření pro AOV83 není vysvětleno, proč byla zvolena právě tato rozloha AO a proč má AOV právě tyto konkrétní hranice a proč právě toto vymezení AOV povede ke splnění cílů Změny č. 2. Jinými slovy není vysvětleno, proč nemůže být AO vymezena jiným způsobem tak, aby kupř. byly VTE umisťovány v dostatečné vzdálenosti od zastavěného území a zastavitelných ploch podle územních plánů (min 1,5 km) a není porovnáno, zda by toto jiné vymezení AOV třeba také nevedlo ke splnění cílů Změny č. 2. Podatel se domnívá, že to ale vzhledem k nespecifičnosti cílů Změny č. 2 není ani možné, proto by také vůbec neměla být AOV83 vymezena. **6. Hluková zátěž, vibrace a stroboskopický efekt** Podatel zásadně nesouhlasí s tím, že Změna č. 2 ani příslušné územní opatření vůbec neřeší negativní dopady hluku. Hluk totiž Změna č. 2 chápe jako normální integrální součást VTE, bez které to prostě nejde a je třeba se s tím smířit. Tento přístup nejlépe demonstruje přirovnání hluku z VTE k v podstatě příjemnému „šumění lesa“, které mohou zaregistrovat jen neurotické osoby. Podatel se proto domnívá, že hlukové vlivy nebyly zhodnoceny a ve skutečnosti to ani není možné bez znalosti konkrétního projektu. Podatel zdůrazňuje, že nepovažuje za dostatečné, aby byla hluková zátěž řešena až v hlukové studii zpracované investorem. Takový přístup není schopný zajistit reálnou ochranu lidského zdraví. Podatel dále nesouhlasí s tím, že vůbec nedošlo k posouzení vlivů infrazvuku, nízkofrekvenčního hluku a vibrací, ačkoliv odborné studie upozorňují na rizika spojená s těmito doprovodnými jevy provozu VTE. Podatel se domnívá, že nebyl ani řádně zhodnocen vliv vibrací na nemovitosti. Stejně tak nebyl řádně posouzen z hlediska vlivů tzv. stroboskopický efekt, kdy se posouzení zejména nezaměřilo na obtěžující dopady stroboskopického efektu.	Samotný způsob vymezení akceleračních oblastí na základě podkladů (biologická posouzení, mapy citlivosti ptáků vůči výstavbě VTE zpracované ČSO, území významná pro netopýry dle podkladů ČESON, biotopy zvláště chráněných druhů velkých savců a další) a nařízení vlády č. 507/2025 Sb. minimalizuje vliv na složky životního prostředí. Pro všechny akcelerační oblasti jsou současně pořizována územní opatření, která obsahují opatření stanovená na základě biologických posouzení. Tato opatření dále zmírňují negativní vlivy, které nebylo možné vyloučit vymezením akcelerační oblasti. Podmínky v územních opatřeních zahrnují ochranu prvků lokálního ÚSES a všech biokoridorů, ochranu biotopů, ZPF a PUPFL, dále povinnost biologického dozoru, monitoring mortality ptáků a netopýrů, detekční systémy a další podmínky specifické vzhledem ke konkrétní akcelerační oblasti. V souvisejících územních opatření jsou stanoveny podmínky, které zajišťují ochranu protierozních opatření, funkčních melioračních zařízení, vodních toků a ploch a rovněž omezující možné terénní úpravy. Vzhledem k charakteru a rozsahu potenciálních záměrů se při naplnění podmínek nepředpokládá realizace zpevněných ploch v takovém rozsahu, který by mohl významně ovlivnit vodní režim v rámci akceleračních oblastí. V souladu s požadavky vodního zákona se v rámci procesu povolování záměru bude vyjadřovat vodoprávní úřad. Významné ovlivnění mikroklimatu se u akceleračních oblastí pro VTE ani FVE nepředpokládá. Ochrana ZPF je řešena v souvisejících územních opatřeních. Podmínkami je zajištěno, že nebudou vznikat neobhospodařovatelné zbytkové zemědělské pozemky ani pozemky bez přístupu k veřejně přístupné pozemní komunikaci. Dále je v nich požadavek na upřednostní nižších tříd ochrany ZPF při realizaci záměrů OZE a je stanovena maximální plocha dlouhodobého nebo trvalého odnětí ZPF pro záměry OZE v celé akcelerační oblasti. Souhlas s odnětím ze ZPF bude vydán v navazujícím řízení dle stavebního zákona.

Poř. č.	Připomínkové místo	Číslo jednací	Článek	AO	Připomínka	Vyhodnocení
					7. Vlivy na krajinný ráz Větrné elektrárny mají zásadní vlivy na krajinný ráz. Ve Vyhodnocení vlivů územního opatření AOV83 se uvádí: "*Z analýzy viditelnosti vyplývá, že hodnocené území se vyznačuje vysokou koncentrací kulturně-historických hodnot a zároveň velmi citlivým vztahem ke krajině Kokořínska a k ikonické dominantě Bezdězu. V bezprostředním okolí se uplatňuje kostel Nanebevzetí Panny Marie, kostel sv. Jakuba Většího, fara, kaple Nejsvětější Trojice, zámek a historická venkovská zástavba. Ve vzdálenosti do 2 km navazují kostel sv. Martina, radnice, sokolovna a další objekty utvářející obraz sídla. V širším území do 5 km a 15 km se pak prosazuje mimořádně bohatý soubor památek, včetně hradu Kokořín, hradu Houska, hradišť, kostelů, tvrzí, zámků a historických areálů. Rozhodující hodnotou je zde ochrana vnitřní scenérie Kokořínska a nerušených výhledů na Bezděz. Současně je třeba zachovat obraz Mšena a jeho historického jádra v krajině, včetně vazeb na příjezdové komunikace, turistické trasy a další frekventovaná místa, odkud se uplatňují ikonické pohledy na město i na širší krajinný rámec. Bezděz zde nepůsobí jen jako vzdálená dominanta, ale jako jeden z hlavních určujících prvků krajinné identity celého prostoru.*" Jak je možné, že všechny tyto vlivy jsou hodnoceny jako zanedbatelné, když přitom VTE budou představovat novou dominantu, která jednoznačně výrazně ovlivní krajinu, to není ve Změně č. 2 ani v územním opatření vysvětleno. Vliv VTE na krajinný ráz bude mít ještě další dopady – již napořád bude hodnota krajinného rázu snížena, takže bude možné do území umisťovat i další záměry, které by jinak kvůli ochraně krajinného rázu nebyly přípustné. **8. Vlivy na zvířata** VTE velmi silně ovlivňují jak ptáky a letouny, tak savce a hmyz, dokonce i obojživelníky aj. Vyhodnocení územního opatření AOV83 však všechny tyto vlivy zlehčuje. Vyhodnocení proto nelze považovat za dostatečné. V území, kde má být AOV vymezena se nachází řada ptáků i letounů. Jejich úmrtí ale Změna č. 2 chápe jako integrální a v podstatě běžnou součást provozu VTE, se kterou je třeba se smířit a příliš ji neřešit. Ve vztahu k ptákům územní opatření neobsahuje žádná reálná a funkční kompenzační opatření. V podstatě jen počítá s tím, že pro ochranu ptáků bude použito „vhodné technické řešení". Tím se zřejmě myslí odpuzovače, ale není vůbec vysvětleno, v jaké míře tyto odpuzovače zamezí střetům ptáků s lopatkami VTE. Jiným opatřením má být zařízení, které zastaví roztočený rotor, ale ani zde není blíže popsáno, jak přesně bude zajištěno, aby tento mechanismus byl skutečně funkční. Jde-li o letouny, pak je opatřením k jejich ochraně monitoring provádění provozovatelem VTE. Takové opatření není vůbec schopno netopýry ochránit, ačkoliv právě netopýři jsou extrémně ohroženi VTE. Pro savce představují VTE především vizuální bariéru v území, čímž omezují jich migraci, a vedle toho je nepříznivě ovlivňují hlukové dopady provozu VTE a vibrace. Kromě toho VTE mohou poškodit i jejich biotopy, neboť ovlivňují lokální klima a tím i ekosystémy. Odůvodnění Změny č. 2 ani územního opatření nevysvětluje, proč dostala AOV83 přednost před ochranou zvířat. **9. Vlivy na vodní poměry a lokální klima** Ve vyhodnocení vlivů Změně č. 2 ani územního opatření AOV83 není popsáno, jak byly hodnoceny vlivy VTE na spodní vody a celkově na vodní poměry a na jejich možné změny v důsledku výstavby a provozu VTE. V době, kdy se celá ČR potýká s extrémními suchy a vody je stále méně, je třeba tuto otázku brát velmi vážně a rozhodně nelze pouze stroze konstatovat, že VTE mají přednost, „protože mají prostě přednost". Je totiž faktem, že VTE, zejména ty extrémně vysoké, mají železobetonové základy, které jsou schopny vodní poměry v krajině narušit. Pro VTE se také buduje infrastruktura, která také může narušit tok podzemní vody anebo snížit množství vody proudící do blízkých vodních toků nebo vodních zdrojů. Výstavba VTE také odstraňuje ochranné vrstvy půdy a podloží, čímž činí podzemní vodu pod nimi	

<table>
<tr><th>Poř. č.</th><th>Připomínkové místo</th><th>Číslo jednací</th><th>Článek</th><th>AO</th><th>Připomínka</th><th>Vyhodnocení</th></tr>
<tr><td></td><td></td><td></td><td></td><td></td><td>zranitelnější vůči znečištění z úniků nebo rozlitých látek z vozidel nebo zařízení použitých k jejich výstavbě a vůči únikům a látkám z turbín a související infrastruktury během provozu.
Je také známo, že VTE velmi výrazně ovlivňují klima ve svém okolí (negativně). Jedná se především o dopady na teplotu zemského povrchu, fyzikálně-chemické vlastnosti půdy, rychlost větru, vlhkost a srážky. Větrné elektrárny na pevnině mají významný oteplovací vliv na teplotu zemského povrchu v noci. V důsledku zhoršování fyzikálně-chemických vlastností půdy dochází k vysušování lokalit nacházejících se u VTE. Půdní vlhkost navíc ovlivňuje rovnováhu ekosystému, což ohrožuje ekologickou stabilitu krajiny a některé druhy zvířat.
Z vyhodnocení územního opatření AOV83 ani Změny č. 2 jako celku ani z jejich odůvodnění není vůbec zřejmé, jak bylo s těmito fakty naloženo.

<u>10. Vlivy na zemědělský půdní fond</u>

Ve vyhodnocení územního opatření se uvádí: „Přítomnost ZPF převažuje v I. a II. třídě ochrany, nepatrné zábory také v III. až V. třídě ochrany. S ohledem na velmi nízký rozsah záborů ve vyšší třídě ochrany dále neřešeno. V případě VTE a doprovodných staveb (rozvoden, úložišť el. energie, komunikací apod.) v AO je zábor pro zajištění bezpečnosti hodnocení považován za trvalý. Uplatnění AO nebude mít vliv na ekologické funkce půdy. Zábor půdy je s ohledem na relativně malou výměru a na rozlohu zemědělské půdy v AO a jejím okolí považován za mírně negativní vliv."

Rozsah záborů je přitom následující:

<table>
<tr><th rowspan="2">Označení plochy / koridoru</th><th rowspan="2">Rozloha plochy / koridoru (ha)</th><th rowspan="2">Navržené využití</th><th rowspan="2">Odhad záboru (ha)</th><th colspan="5">Odhad záboru podle tříd ochrany (ha)</th><th rowspan="2">Odhad výměry záboru, na které bude provedena rekultivace na zemědělskou půdu (ha)</th></tr>
<tr><th>I.</th><th>II.</th><th>III.</th><th>IV.</th><th>V.</th></tr>
<tr><td>% zastoupení</td><td>100</td><td></td><td>87,50</td><td>36,26</td><td>46,69</td><td>1,49</td><td>2,00</td><td>1,06</td><td>0%</td></tr>
<tr><td>AOV83</td><td>1261,6</td><td>VTE</td><td>7,73</td><td>3,20</td><td>4,12</td><td>0,13</td><td>0,18</td><td>0,09</td><td>0,00</td></tr>
</table>

Podle názoru podatele nelze považovat trvalé zničení téměř 7,5 hektarů cenné půdy (tento odhad může být navíc podhodnocen) za něco, co není třeba řešit. Takové zdůvodnění záborů je bizarní a nedostačuje požadavkům v § 4 odst. 3 zákona č. 334/1992 Sb., o ochraně ZPF, kde se mj. uvádí, že zemědělskou půdu I. a II. třídy ochrany lze v územně plánovací dokumentaci určit k jinému než zemědělskému účelu nebo odejmout pouze v případech, kdy jiný veřejný zájem výrazně převažuje nad veřejným zájmem ochrany zemědělského půdního fondu.
Podatel se ze Změny č. 2 ani územního opatření AOV83 a jejich odůvodnění nedozvěděl, jak bylo doloženo, že výrazně převažuje veřejný zájem na realizaci VTE nad zájmem na ochraně cenných částí ZPF. Nezjistil ani to, jak zábor ZPF přispěje k tomu, aby byly zmírněny dopady změny klimatu nebo aby byla zvýšena energetická soběstačnosti ČR (a v jakém rozsahu se tak stane). Podatel také neví, proč není možné VTE realizovat jinde, kde by k záborům cenných půd nedošlo. Na uvedené otázky by měla Změna č. 2 odpovědět velmi přesně nebo akcelerační oblast nevymezovat a ponechat vše na územní plány a povolovací řízení, kde budou moct být zábory skutečně podrobně posouzeny a vyhodnoceny.

<u>11. Další připomínky podatele:</u></td><td></td></tr>
<tr><td>9028.</td><td>Renčová Lucie</td><td>MMR-46316-2026-81</td><td>99czzf
99czzg
99czzh</td><td>AOV82
AOV83
AOV84</td><td>Text připomínky</td><td>Akceptováno částečně.

Akcelerační oblast AOV84 Doubravice byla vypuštěna.</td></tr>
</table>

Poř. č.	Připomínkové místo	Číslo jednací	Článek	AO	Připomínka	Vyhodnocení
					Podatel nesouhlasí s vymezením akcelerační oblasti AOV 82, AOV 83, AOV84 a žádá, aby tato akcelerační oblast nebyla ve Změně č. 2 Územního rozvojového plánu vymezena a aby nebylo vydáno územní opatření AOV 82, AOV83, AOV 84. Odůvodnění uplatněné připomínky **1. Direktivní vymezení AOV** Podatel se domnívá, že není nezbytné (a neplyne to ani ze směrnice EU RED III), aby akcelerační oblasti pro VTE (dále jen „AOV") byly vymezeny direktivně na celostátní úrovni. Je naprosto dostačující, když by Změna č. 2 Územního rozvojového plánu (dále jen „Změna č. 2") dala obcím povinnost, aby prověřily možnosti vymezení AOV v územních plánech. Na základě tohoto pokynu by samosprávy znalé místních poměrů po dohodě s občany vymezily vhodné lokality pro VTE. Díky tomu by byly zohledněny s potřebnou pečlivostí a v nutné podrobnosti zásahy do veřejných zájmů, které není možné na úrovni Změny č. 2 zhodnotit, neboť to její velké měřítko neumožňuje. **2. Diskriminační vymezení AOV** Ve Změně č. 2 ÚRP není dostatečně vysvětleno, proč je třeba vymezit akcelerační oblasti právě tak, jak to činí Změna č. 2, jinými slovy není pochopitelné, proč právě počet AOV, se kterým Změna č. 2 počítá, povede ke splnění klimatických a energetických cílů a proč vymezení jiné oblasti již není zapotřebí nebo proč by klimatické a energetické cíle nemohly být plněny i bez AOV84, když není ke splnění těchto cílů (které ani nejsou ve Změně č. 2 specifikovány) zapotřebí ani o jednu AOV více. Lokalita, kde je AOV84 přitom není nijak výjimečná z hlediska potenciálu pro VTE (nebo alespoň není ve Změně č. 2 přesvědčivě popsáno, proč se AOV84 svým větrným potenciálem tak výrazně odlišuje od dalších oblastí, kde AOV vymezeny nebyly). Lze tedy předpokládat, že existují i jiné shodné oblasti, kde však z nejasných důvodů AOV nebyly vymezeny. To považuje podatel za diskriminační. Diskriminovány jsou i samosprávy, na jejichž území jsou AOV vymezeny. Vymezení AOV totiž představuje jakousi stavební uzávěru, kdy obec nemůže v dotčeném území měnit územní plán podle svých potřeb, ale musí respektovat vymezenou AOV. Vedle toho pak nebudou investoři VTE motivováni, aby s obcí uzavřeli férovou plánovací smlouvu a poskytli obci a jejím občanům dostatečné kompenzace za negativní dopady provozu VTE. Záměry VTE povolované v AOV totiž budou protěžovány a jejich výstavba výrazně usnadněna. Tato diskriminace přímo ovlivňuje i občany samospráv. **3. Nedostatečné posouzení vlivů** Vymezení AOV s největší pravděpodobností povede k tomu, že záměry VTE v nich umísťované budou upřednostňovány a nedojde už nikdy k řádnému posouzení jejich negativních dopadů na životní prostředí, na zdraví a životy lidí. Proto by mělo být vyhodnocení vlivů Změny č. 2 a územního opatření pro AOV84 extrémně podrobné a kvalitní, prakticky na úrovni EIA. Překážkou pro takové podrobné posouzení je ale fakt, že je měřítko Územního rozvojového plánu příliš velké a neumožňuje skutečně posoudit dopady vymezení AOV (jiné by to bylo na úrovni územního plánu, resp. v procesu EIA se znalostí konkrétního záměru). Vzhledem k tomu, že na vymezení akceleračních oblastí naváže zrychlené a zjednodušené povolovací řízení před Dopravním a energetickým stavebním úřadem (DESÚ), v rámci kterého bude úřad prakticky pouze ověřovat, zda jsou záměry v souladu s vágními a nic neříkajícími podmínkami územního opatření AOV84. V souladu s těmito obecnými podmínkami ale budou téměř jakékoliv záměry, což znamená, že vlivy VTE realizovaných v AOV84 nebudou nikdy reálně posouzeny. Podatel se domnívá, že je nezbytné, aby všechny vlivy VTE byly skutečně a podrobně posouzeny. Vágní posouzení Změny č. 2 nebo územního opatření AOV84 je naprosto nedostatečné. Podatel se domnívá,	Akcelerační oblast AOV82 Boreč byla zmenšena. Akcelerační oblast AOV83 Chorušice byla zmenšena. Akcelerační oblasti byly vymezeny na celostátní úrovni v Z2 ÚRP na základě Zadání Z2 ÚRP schváleného Vládou ČR. Vymezení akceleračních oblastí proběhlo na základě biologického posouzení konkrétních území podle § 11 odst. 3 resp. 4 ZOZE, jehož výsledky spolu s výsledky vyhodnocení vlivů na životní prostředí (SEA, Příloha č. 5 k odůvodnění Z2 ÚRP) byly zapracovány do návrhu Změny č. 2 ÚRP. Oblasti, u nichž autorizované osoby identifikovaly významné negativní nebo kumulativní vlivy, byly ze Z2 ÚRP vyloučeny (odůvodnění Z2 ÚRP, odst. 32). Zpracování VVURÚ odpovídá obsahem i strukturou požadavkům obsaženým v příloze č. 4 stavebního zákona, včetně posouzení kumulativních a synergických vlivů. Ve VVURÚ (včetně SEA) byly posuzovány akcelerační oblastí, nikoliv konkrétní záměry, a podrobnost odpovídá měřítku ÚRP a územních opatření. Vymezení akcelerační oblasti v ÚRP nezakládá právo na výstavbu VTE ani nevylučuje jiné využití území. Při vymezení akceleračních oblastí nelze předjímat konkrétní technické parametry či přesné umístění záměrů OZE. Obavy z negativních vlivů hluku a stroboskopického efektu řeší podmínky stanovené ve všech územních opatřeních pro akcelerační oblasti pro VTE, které ukládají zpracování hlukové studie, studie působení stroboskopického efektu, včetně minimalizace shadow flicker efektu. V případě, že by záměr nesplňoval zákonné hygienické limity (nařízení vlády č. 272/2011 Sb., o ochraně zdraví před nepříznivými účinky hluku a vibrací) a současně podmínky v územním opatření, nemůže být povolen. Jedním z podkladů pro zpracování Z2 ÚRP byl dokument Akcelerační oblasti, předvýběr ploch k výstavbě VTE, Screening území ČR z hlediska ochrany krajinného rázu (Roman Bukáček, Simona Vondráčková, 2025). Při vymezování akceleračních oblastí byl krajinný ráz dále prověřován, a to s ohledem na hodnoty území. Vlivy na krajinný ráz pak byly dále vyhodnoceny v rámci VVURÚ, a to jak z hlediska navrhovaného souboru akceleračních oblastí jako celku, tak pro jednotlivá území v kartách akceleračních oblastí, které obsahují i mapy viditelnosti (Příloha SEA). Podmínky v územních opatřeních pak dále omezují barevné řešení doprovodných staveb a rozsah trvalých terénních úprav. Samotný způsob vymezení akceleračních oblastí na základě podkladů (biologická posouzení, mapy citlivosti ptáků vůči výstavbě VTE zpracované ČSO, území významná pro netopýry dle podkladů ČESON, biotopy zvláště chráněných druhů velkých

Poř. č.	Připomínkové místo	Číslo jednací	Článek	AO	Připomínka	Vyhodnocení
					že vadné posouzení dopadů VTE může mít nejen přímý vliv na jeho zdraví včetně psychické pohody, ale také to může ovlivnit socioekonomický rozvoj obce, ve které žije. Podatel ještě připomíná, že nedošlo ke kumulativnímu zhodnocení vlivů v důsledku vymezení tří AOV v těsné blízkosti (AOV82, AOV83 a AOV84). **4. Zanedbatelné pozitivní vlivy vymezení AO** V odůvodnění Změny č. 2 ani územního opatření není možné dohledat vyčíslení přínosu AOV84 pro snížení energetické závislosti anebo snížení produkce CO_2. Ve vyhodnocení vlivů územního opatření AOV84 se ale uvádí k pozitivním vlivům (přínosům) vymezení AOV a realizace VTE: „zanedbatelný až mírně pozitivní vliv k ochraně klimatu uplatnění AO se uplatní v globálním měřítku, tedy i z hlediska přeshraničního působení." V dokumentaci Změny č. 2 a územního opatření je tedy přiznáno, že přínosy VTE realizovaných v AOV84 budou zanedbatelné, byť chybí konkrétní čísla. V takové situaci není pochopitelné, jak mohl zájem na vymezení AOV84 převážit nad ostatními konkrétně specifikovanými veřejnými zájmy, které naopak výstavba VTE ovlivní výrazně (byť to nekvalitně zpracované vyhodnocení Změny č. 2 a územního opatření nepřiznává). Dále se ve vyhodnocení územního opatření AOV84 uvádí: „Vlivy na ovzduší v době výstavby zanedbatelné (prašnost při přesunu zemin, emise ze spalování PHM, sekundární prašnost), v době provozu mírně pozitivní z důvodu náhrady spalovacích zdrojů při výrobě el. energie." Vzhledem k tomu, že se ve vyhodnocení uvádí, že vliv AOV84 na ochranu klimatu bude zanedbatelný, bude logicky zanedbatelný rozsah, ve kterém VTE realizované v AOV84 nahradí spalovací zdroje. Změna č. 2 ani územní opatření tento závěr nevyvrací, neobsahují totiž vyčíslení toho, v jak velkém rozsahu VTE realizované v AOV84 nahradí spalovací zdroje a jaký přesně vliv bude mít tato náhrada na cíle sledované Změnou č. 2, tedy snížení energetické závislosti ČR a snížení produkce CO_2. Je také třeba řádně vyhodnotit, proč těchto cílů nelze dosáhnout jinými způsoby (zvýšení počtu bloků JEDU, popř. JETE, rozvoj vodíkové infrastruktury v souladu s Vodíkovou strategií ČR, větší důraz na rozvoj FVE). Proto ani blíže nespecifikovaná náhrada spalovacích zdrojů není důvod, proč by měl zájem na vymezení AOV84 převážit nad jinými zájmy v území. **5. Výška VTE a rozloha AO** Ve Změně č. 2 ani v územním opatření pro AOV84 není vysvětleno, proč byla zvolena právě tato rozloha AO a proč má AOV právě tyto konkrétní hranice a proč právě toto vymezení AOV povede ke splnění cílů Změny č. 2. Jinými slovy není vysvětleno, proč nemůže být AO vymezena jiným způsobem tak, aby kupř. byly VTE umísťovány v dostatečné vzdálenosti od zastavěného území a zastavitelných ploch podle územních plánů (min. 1,5 km) a není porovnáno, zda by toto jiné vymezení AOV třeba také nevedlo ke splnění cílů Změny č. 2. Podatel se domnívá, že to ale vzhledem k nespecifičnosti cílů Změny č. 2 není ani možné, proto by také vůbec neměla být AOV84 vymezena. **6. Hluková zátěž, vibrace a stroboskopický efekt** Podatel zásadně nesouhlasí s tím, že Změna č. 2 ani příslušné územní opatření vůbec neřeší negativní dopady hluku. Hluk totiž Změna č. 2 chápe jako normální integrální součást VTE, bez které to prostě nejde a je třeba se s tím smířit. Tento přístup nejlépe demonstruje přirovnání hluku z VTE k v podstatě příjemnému „šumění lesa", které mohou zaregistrovat jen neurotické osoby. Podatel se proto domnívá, že hlukové vlivy nebyly zhodnoceny a ve skutečnosti to ani není možné bez znalosti konkrétního projektu. Podatel zdůrazňuje, že nepovažuje za dostatečné, aby byla hluková zátěž řešena až v hlukové studii zpracované investorem. Takový přístup není schopný zajistit reálnou ochranu lidského zdraví. Podatel dále nesouhlasí s tím, že vůbec nedošlo k posouzení vlivů infrazvuku, nízkofrekvenčního hluku a vibrací, ačkoliv odborné studie upozorňují na rizika spojená s těmito doprovodnými jevy provozu VTE. Podatel se domnívá, že nebyl ani řádně zhodnocen vliv vibrací na nemovitosti.	savců a další) a nařízení vlády č. 507/2025 Sb. minimalizuje vliv na složky životního prostředí. Pro všechny akcelerační oblasti jsou současně pořizována územní opatření, která obsahují opatření stanovená na základě biologických posouzení. Tato opatření dále zmírňují negativní vlivy, které nebylo možné vyloučit vymezením akcelerační oblasti. Podmínky v územních opatřeních zahrnují ochranu prvků lokálního ÚSES a všech biokoridorů, ochranu biotopů, ZPF a PUPFL, dále povinnost biologického dozoru, monitoring mortality ptáků a netopýrů, detekční systémy a další podmínky specifické vzhledem ke konkrétní akcelerační oblasti.

Poř. č.	Připomínkové místo	Číslo jednací	Článek	AO	Připomínka	Vyhodnocení
					Stejně tak nebyl řádně posouzen z hlediska vlivů tzv. stroboskopický efekt, kdy se posouzení zejména nezaměřilo na obtěžující dopady stroboskopického efektu. **7. Vlivy na krajinný ráz** Větrné elektrárny mají zásadní vlivy na krajinný ráz. Ve Vyhodnocení vlivů územního opatření AOV84 se uvádí: „Z analýzy viditelnosti vyplývá, že hodnocené území se vyznačuje vysokou koncentrací kulturně-historických hodnot v otevřenějším prostoru mezi Mšenem a Mladou Boleslaví, který je současně silně podmíněn vazbou na CHKO Kokořínsko a na výhledy k Bezdězu. V bezprostředním okolí se nachází kostel Narození Panny Marie, kostel sv. Havla, evangelický kostel, fara, zámek a soubor historických usedlostí a drobné sakrální architektury. Ve vzdálenosti do 2 km se dále uplatňuje hradiště Hrádek, kaple Korunování Panny Marie, kostel sv. Františka Serafinského, větrný mlýn a další historické objekty. V širším území do 5 km a 15 km se koncentrují významné dominanty, zejména hrad Málkov, areál hradu Bezděz, hrad Houska, hrad Kokořín, hradiště a řada kostelů, zámků a tvrzí. Základní hodnotou území je obraz Kokořínska a současně nerušené výhledy na dominantu Bezdězu, včetně jeho pozadí v ose sever–jih a v návaznosti na výhledy z Ještědu. Významná je také potřeba zachovat obraz Mšena v krajině a respektovat scénerie CHKO Kokořínsko. Nejde jen o jednotlivé památky, ale o celistvou krajinnou kompozici s mimořádně silným géniem loci. Větrné elektrárny by v tomto prostoru mohly narušit jak vlastní obraz Bezdězu, tak jeho pozadí a související dálkové výhledy, stejně jako obraz Mšena a vnitřní scénerie Kokořínska." Jak je možné, že všechny tyto vlivy jsou hodnoceny jako zanedbatelné, když přitom VTE budou představovat novou dominantu, která jednoznačně výrazně ovlivní krajinu, to není ve Změně č. 2 ani v územním opatření vysvětleno. Vliv VTE na krajinný ráz bude mít ještě další dopady – již napořád bude hodnota krajinného rázu snížena, takže bude možné do území umísťovat i další záměry, které by jinak kvůli ochraně krajinného rázu nebyly přípustné. **8. Další negativní vlivy AOV84** V navrhovaných akceleračních zónách AOV 82, AOV 83, AOV 84 je zemědělský půdní fond nejvyšší kvality. Dle EU se větrné elektrárny mají budovat ve vyloučených lokalitách! Mám obavy z negativního vlivu vymezení AOV – na člověka, zvířata, ekosystémy, spodní vody, půdní fond!	
9029.	Viniklářová Halina	MMR-46317-2026-81	99czzq	AOV95	Věc: Připomínka k návrhu Změny č. 2 Územního rozvojového plánu ČR Podávám připomínku k návrhu akcelerační oblasti pro větrné elektrárny AOV95 Kocléřov, která zasahuje především území obcí Vítězná, Chotěvice a Pilníkov. Nesouhlasím s vytvořením oblasti AOV95 Kocléřov a požaduji její vyloučení z návrhu Změny č. 2 Územního rozvojového plánu ČR a to z následujících důvodů: Nechci doplácet na větrné elektrárny postavené v závětří. Většina navržené oblasti AOV 95 má podle mapy Ústavu fyziky atmosféry AV ČR zcela nevhodné větrné podmínky pro výstavbu větrných elektráren.	**Neakceptováno.** Akcelerační oblasti byly vymezeny na celostátní úrovni v Z2 ÚRP na základě Zadání Z2 ÚRP schváleného Vládou ČR. Vymezení akceleračních oblastí proběhlo na základě biologického posouzení konkrétních území podle § 11 odst. 3 resp. 4 ZOZE, jehož výsledky spolu s výsledky vyhodnocení vlivů na životní prostředí (SEA, Příloha č. 5 k odůvodnění Z2 ÚRP) byly zapracovány do návrhu Změny č. 2 ÚRP. Oblasti, u nichž autorizované osoby identifikovaly významné negativní nebo kumulativní vlivy, byly ze Z2 ÚRP vyloučeny (odůvodnění Z2 ÚRP, odst. 32). Zpracování VVURÚ odpovídá obsahem i strukturou požadavkům přílohy č. 4 stavebního zákona, včetně vyhodnocení vlivů na lokality soustavy Natura 2000 a posouzení kumulativních a synergických vlivů. Jde o hodnocení na úrovni

Poř. č.	Připomínkové místo	Číslo jednací	Článek	AO	Připomínka	Vyhodnocení
						koncepce, nikoli na úrovni konkrétních záměrů a tomu odpovídá i míra podrobnosti použitých podkladů. Při vymezování akceleračních oblastí byly zohledněny vlivy na krajinný ráz, které byly dále posuzovány v rámci VVURÚ, a to jak z hlediska navrhovaného souboru akceleračních oblastí jako celku, tak pro jednotlivé oblasti v kartách akceleračních oblastí (Příloha SEA). S ohledem na průběžné výsledky hodnocení vlivů na krajinný ráz byly některé akcelerační oblasti plošně redukovány a také docházelo ke snížení maximální možné výšky VTE v akceleračních oblastech z původní hodnoty 250 m na hodnotu nižší (nejčastěji 200 nebo 185 m). Pro všechny akcelerační oblasti jsou současně pořizována územní opatření. Podmínky v územních opatřeních zahrnují ochranu prvků lokálního ÚSES a všech biokoridorů, ochranu biotopů, ZPF a PUPFL, dále povinnost biologického dozoru, monitoring mortality ptáků a netopýrů, detekční systémy a další podmínky specifické vzhledem ke konkrétní akcelerační oblasti. Při vymezení akceleračních oblastí nelze předjímat konkrétní technické parametry či přesné umístění záměrů OZE, proto všechna územní opatření pro akcelerační oblasti pro VTE obsahují podmínky, které ukládají zpracování hlukové studie, studie působení stroboskopického efektu, včetně minimalizace shadow flicker efektu. V případě, že by záměr nesplňoval zákonné hygienické limity a současně podmínky v územním opatření, nemůže být povolen.
9030.	Balšánek Radek	MMR-46318-2026-81	99czzg	AOV83	**Text připomínky** Podatel nesouhlasí s vymezením akcelerační oblasti AOV83 a žádá, aby tato akcelerační oblast nebyla ve Změně č. 2 Územního rozvojového plánu vymezena a aby nebylo vydáno územní opatřeni AOV83. **Odůvodněni uplatněné připomínky** **1. Direktivní vymezení AOV** Podatel se domnívá, že není nezbytné (a neplyne to ani ze směrnice EU RED III), aby akcelerační oblasti pro VTE (dále jen „AOV“) byly vymezeny direktivně na celostátní úrovni. Je naprosto dostačující, když by Změna č. 2 Územního rozvojového plánu (dále jen „Změna č. 2“) dala obcím povinnost, aby prověřily možnosti vymezení AOV v územních plánech. Na základě tohoto pokynu by samosprávy znalé místních poměrů po dohodě s občany vymezily vhodné lokality pro VTE. Díky tomu by byly zohledněny s potřebnou pečlivostí a v nutné podrobnosti zásahy do veřejných zájmů, které není možné na úrovni Změny č. 2 zhodnotit, neboť to její velké měřítko neumožňuje. **2. Diskriminační vymezení AOV** Ve Změně č. 2 ÚRP není dostatečně vysvětleno, proč je třeba vymezit akcelerační oblasti právě tak, jak to činí Změna č. 2, jinými slovy není pochopitelné, proč právě počet AOV, se kterým Změna č. 2 počítá, povede ke splnění klimatických a energetických cílů a proč vymezení jiné oblasti již není zapotřebí nebo proč by klimatické a energetické cíle nemohly být plněny i bez AOV83, když není ke splnění těchto cílů (které ani nejsou ve Změně č. 2 specifikovány) zapotřebí ani o jednu AOV více. Lokalita, kde je AOV83 přitom není nijak výjimečná z hlediska potenciálu pro VTE (nebo alespoň není ve Změně č. 2 přesvědčivě popsáno, proč se AOV83 svým větrným potenciálem tak výrazně odlišuje od	**Akceptováno částečně.** Akcelerační oblast AOV83 Chorušice byla zmenšena. Akcelerační oblasti byly vymezeny na celostátní úrovni v Z2 ÚRP na základě Zadání Z2 ÚRP schváleného Vládou ČR. Vymezení akceleračních oblastí proběhlo na základě biologického posouzení konkrétních území podle § 11 odst. 3 resp. 4 ZOZE, jehož výsledky spolu s výsledky vyhodnocení vlivů na životní prostředí (SEA, Příloha č. 5 k odůvodnění Z2 ÚRP) byly zapracovány do návrhu Změny č. 2 ÚRP. Oblasti, u nichž autorizované osoby identifikovaly významné negativní nebo kumulativní vlivy, byly ze Z2 ÚRP vyloučeny (odůvodnění Z2 ÚRP, odst. 32). Zpracování VVURÚ odpovídá obsahem i strukturou požadavkům obsaženým v příloze č. 4 stavebního zákona, včetně posouzení kumulativních a synergických vlivů. Ve VVURÚ (včetně SEA) byly posuzovány akcelerační oblastí, nikoliv konkrétní záměry, a podrobnost odpovídá měřítku ÚRP a územních opatření. Vymezení akcelerační oblasti v ÚRP nezakládá právo na výstavbu VTE ani nevylučuje jiné využití území.

Poř. č.	Připomínkové místo	Číslo jednací	Článek	AO	Připomínka	Vyhodnocení
					dalších oblastí, kde AOV vymezeny nebyly). Lze tedy předpokládat, že existují i jiné shodné oblasti, kde však z nejasných důvodů AOV nebyly vymezeny. To považuje podatel za diskriminační. Diskriminovány jsou i samosprávy, na jejichž území jsou AOV vymezeny. Vymezení AOV totiž představuje jakousi stavební uzávěru, kdy obec nemůže v dotčeném území měnit územní plán podle svých potřeb, ale musí respektovat vymezenou AOV. Vedle toho pak nebudou investoři VTE motivováni, aby s obcí uzavřeli férovou plánovací smlouvu a poskytli obci a jejím občanům dostatečné kompenzace za negativní dopady provozu VTE. Záměry VTE povolované v AOV totiž budou protežovány a jejich výstavba výrazně usnadněna. Tato diskriminace přímo ovlivňuje i občany samospráv. **<u>3. Nedostatečné posouzení vlivů</u>** Vymezení AOV s největší pravděpodobností povede k tomu, že záměry VTE v nich umisťované budou upřednostňovány a nedojde už nikdy k řádnému posouzení jejich negativních dopadů na životní prostředí, na zdraví a životy lidí. Proto by mělo být vyhodnocení vlivů Změny č. 2 a územního opatření pro AOV83 extrémně podrobné a kvalitní, prakticky na úrovni EIA. Překážkou pro takové podrobné posouzení je ale fakt, že je měřítko Územního rozvojového plánu příliš velké a neumožňuje skutečně posoudit dopady vymezení AOV (jiné by to bylo na úrovni územního plánu, resp. v procesu EIA se znalostí konkrétního záměru). Vzhledem k tomu, že na vymezení akceleračních oblastí naváže zrychlené a zjednodušené povolovací řízení před Dopravním a energetickým stavebním úřadem (DESÚ), v rámci kterého bude úřad prakticky pouze ověřovat, zda jsou záměry v souladu s vágními a nicneříkajícími podmínkami územního opatření AOV83. V souladu s těmito obecnými podmínkami ale budou téměř jakékoliv záměry, což znamená, že vlivy VTE realizovaných v AOV83 nebudou nikdy reálně posouzeny. Podatel se domnívá, že je nezbytné, aby všechny vlivy VTE byly skutečně a podrobně posouzeny. Vágní posouzení Změny č. 2 nebo územního opatření AOV83 je naprosto nedostatečné. Podatel se domnívá, že vadné posouzení dopadů VTE může mít nejen přímý vliv na jeho zdraví včetně psychické pohody, ale také to může ovlivnit socioekonomický rozvoj obce, ve které žije. Podatel ještě připomíná, že nedošlo ke kumulativnímu zhodnocení vlivů v důsledku vymezení tří AOV v těsné blízkosti (AOV82, AOV83 a AOV84). **<u>4. Zanedbatelné pozitivní vlivy vymezení AO</u>** V odůvodnění Změny č. 2 ani územního opatření není možné dohledat vyčíslení přínosu AOV82 pro snížení energetické závislosti anebo snížení produkce CO2. Ve vyhodnocení vlivů územního opatření AOV82 se ale uvádí k pozitivním vlivům (přínosům) vymezení AOV a realizace VTE: „*Zanedbatelný až mírně pozitivní vliv k ochraně klimatu uplatnění AO se uplatní v globálním měřítku, tedy i z hlediska přeshraničního působení*.“ V dokumentaci Změny č. 2 a územního opatření je tedy přiznáno, že přínosy VTE realizovaných v AOV83 budou zanedbatelné, byť chybí konkrétní čísla. V takové situaci není pochopitelné, jak mohl zájem na vymezení AOV83 převážit nad ostatními konkrétně specifikovanými veřejnými zájmy, které naopak výstavba VTE ovlivní výrazně (byť to nekvalitně zpracované vyhodnocení Změny č. 2 a územního opatření nepřiznává). Dále se ve vyhodnocení územního opatření AOV83 uvádí: „*Vlivy na ovzduší v době výstavby zanedbatelné (prašnost při přesunu zemin, emise ze spalování PHM, sekundární prašnost), v době provozu mírně pozitivní z důvodu náhrady spalovacích zdrojů při výrobě el. energie*.“ Vzhledem k tomu, že se ve vyhodnocení uvádí, že vliv AOV83 na ochranu klimatu bude zanedbatelný, bude logicky zanedbatelný rozsah, ve kterém VTE realizované v AOV83 nahradí spalovací zdroje. Změna č. 2 ani územní opatření tento závěr nevyvrací, neobsahují totiž vyčíslení toho, v jak velkém rozsahu VTE realizované v AOV83 nahradí spalovací zdroje a jaký přesně vliv bude mít tato náhrada na cíle sledované Změnou č. 2, tedy snížení energetické závislosti ČR a snížení produkce CO_2. Je také třeba řádně vyhodnotit, proč těchto cílů nelze dosáhnout jinými způsoby (zvýšení počtu bloků JEDU, popř. JETE, rozvoj vodíkové infrastruktury v souladu s Vodíkovou strategií ČR, větší důraz na rozvoj FVE). Proto ani	Při vymezení akceleračních oblastí nelze předjímat konkrétní technické parametry či přesné umístění záměrů OZE. Obavy z negativních vlivů hluku a stroboskopického efektu řeší podmínky stanovené ve všech územních opatřeních pro akcelerační oblasti pro VTE, které ukládají zpracování hlukové studie, studie působení stroboskopického efektu, včetně minimalizace shadow flicker efektu. V případě, že by záměr nesplňoval zákonné hygienické limity (nařízení vlády č. 272/2011 Sb., o ochraně zdraví před nepříznivými účinky hluku a vibrací) a současně podmínky v územním opatření, nemůže být povolen. Jedním z podkladů pro zpracování Z2 ÚRP byl dokument Akcelerační oblasti, předvýběr ploch k výstavbě VTE, Screening území ČR z hlediska ochrany krajinného rázu (Roman Bukáček, Simona Vondráčková, 2025). Při vymezování akceleračních oblastí byl krajinný ráz dále prověřován, a to s ohledem na hodnoty území. Vlivy na krajinný ráz pak byly dále vyhodnoceny v rámci VVURÚ, a to jak z hlediska navrhovaného souboru akceleračních oblastí jako celku, tak pro jednotlivá území v kartách akceleračních oblastí, které obsahují i mapy viditelnosti (Příloha SEA). Podmínky v územních opatřeních pak dále omezují barevné řešení doprovodných staveb a rozsah trvalých terénních úprav. Samotný způsob vymezení akceleračních oblastí na základě podkladů (biologická posouzení, mapy citlivosti ptáků vůči výstavbě VTE zpracované ČSO, území významná pro netopýry dle podkladů ČESON, biotopy zvláště chráněných druhů velkých savců a další) a nařízení vlády č. 507/2025 Sb. minimalizuje vliv na složky životního prostředí. Pro všechny akcelerační oblasti jsou současně pořizována územní opatření, která obsahují opatření stanovená na základě biologických posouzení. Tato opatření dále zmírňují negativní vlivy, které nebylo možné vyloučit vymezením akcelerační oblasti. Podmínky v územních opatřeních zahrnují ochranu prvků lokálního ÚSES a všech biokoridorů, ochranu biotopů, ZPF a PUPFL, dále povinnost biologického dozoru, monitoring mortality ptáků a netopýrů, detekční systémy a další podmínky specifické vzhledem ke konkrétní akcelerační oblasti. V souvisejících územních opatření jsou stanoveny podmínky, které zajišťují ochranu protierozních opatření, funkčních melioračních zařízení, vodních toků a ploch a rovněž omezující možné terénní úpravy. Vzhledem k charakteru a rozsahu potenciálních záměrů se při naplnění podmínek nepředpokládá realizace zpevněných ploch v takovém rozsahu, který by mohl významně ovlivnit vodní režim v rámci akceleračních oblastí. V

Poř. č.	Připomínkové místo	Číslo jednací	Článek	AO	Připomínka	Vyhodnocení
					blíže nespecifikovaná náhrada spalovacích zdrojů není důvod, proč by měl zájem na vymezení AOV83 převážit nad jinými zájmy v území. **5. Výška VTE a rozloha AO** Ve Změně č. 2 ani v územním opatření pro AOV83 není vysvětleno, proč byla zvolena právě tato rozloha AO a proč má AOV právě tyto konkrétní hranice a proč právě toto vymezení AOV povede ke splnění cílů Změny č. 2. Jinými slovy není vysvětleno, proč nemůže být AO vymezena jiným způsobem tak, aby kupř. byly VTE umisťovány v dostatečné vzdálenosti od zastavěného území a zastavitelných ploch podle územních plánů (min 1,5 km) a není porovnáno, zda by toto jiné vymezení AOV třeba také nevedlo ke splnění cílů Změny č. 2. Podatel se domnívá, že to ale vzhledem k nespecifičnosti cílů Změny č. 2 není ani možné, proto by také vůbec neměla být AOV83 vymezena. **6. Hluková zátěž, vibrace a stroboskopický efekt** Podatel zásadně nesouhlasí s tím, že Změna č. 2 ani příslušné územní opatření vůbec neřeší negativní dopady hluku. Hluk totiž Změna č. 2 chápe jako normální integrální součást VTE, bez které to prostě nejde a je třeba se s tím smířit. Tento přístup nejlépe demonstruje přirovnání hluku z VTE k v podstatě příjemnému „šumění lesa“, které mohou zaregistrovat jen neurotické osoby. Podatel se proto domnívá, že hlukové vlivy nebyly zhodnoceny a ve skutečnosti to ani není možné bez znalosti konkrétního projektu. Podatel zdůrazňuje, že nepovažuje za dostatečné, aby byla hluková zátěž řešena až v hlukové studii zpracované investorem. Takový přístup není schopný zajistit reálnou ochranu lidského zdraví. Podatel dále nesouhlasí s tím, že vůbec nedošlo k posouzení vlivů infrazvuku, nízkofrekvenčního hluku a vibrací, ačkoliv odborné studie upozorňují na rizika spojená s těmito doprovodnými jevy provozu VTE. Podatel se domnívá, že nebyl ani řádně zhodnocen vliv vibrací na nemovitosti. Stejně tak nebyl řádně posouzen z hlediska vlivů tzv. stroboskopický efekt, kdy se posouzení zejména nezaměřilo na obtěžující dopady stroboskopického efektu. **7. Vlivy na krajinný ráz** Větrné elektrárny mají zásadní vlivy na krajinný ráz. Ve Vyhodnocení vlivů územního opatření AOV83 se uvádí: “*Z analýzy viditelnosti vyplývá, že hodnocené území se vyznačuje vysokou koncentrací kulturně-historických hodnot a zároveň velmi citlivým vztahem ke krajině Kokořínska a k ikonické dominantě Bezdězu. V bezprostředním okolí se uplatňuje kostel Nanebevzetí Panny Marie, kostel sv. Jakuba Většího, fara, kaple Nejsvětější Trojice, zámek a historická venkovská zástavba. Ve vzdálenosti do 2 km navazují kostel sv. Martina, radnice, sokolovna a další objekty utvářející obraz sídla. V širším území do 5 km a 15 km se pak prosazuje mimořádně bohatý soubor památek, včetně hradu Kokořín, hradu Houska, hradišť, kostelů, tvrzí, zámků a historických areálů. Rozhodující hodnotou je zde ochrana vnitřní scenérie Kokořínska a nerušených výhledů na Bezděz. Současně je třeba zachovat obraz Mšena a jeho historického jádra v krajině, včetně vazeb na příjezdové komunikace, turistické trasy a další frekventovaná místa, odkud se uplatňují ikonické pohledy na město i na širší krajinný rámec. Bezděz zde nepůsobí jen jako vzdálená dominanta, ale jako jeden z hlavních určujících prvků krajinné identity celého prostoru.*” Jak je možné, že všechny tyto vlivy jsou hodnoceny jako zanedbatelné, když přitom VTE budou představovat novou dominantu, která jednoznačně výrazně ovlivní krajinu, to není ve Změně č. 2 ani v územním opatření vysvětleno. Vliv VTE na krajinný ráz bude mít ještě další dopady – již napořád bude hodnota krajinného rázu snížena, takže bude možné do území umisťovat i další záměry, které by jinak kvůli ochraně krajinného rázu nebyly přípustné. **8. Vlivy na zvířata**	souladu s požadavky vodního zákona se v rámci procesu povolování záměru bude vyjadřovat vodoprávní úřad. Významné ovlivnění mikroklimatu se u akceleračních oblastí pro VTE ani FVE nepředpokládá. Ochrana ZPF je řešena v souvisejících územních opatřeních. Podmínkami je zajištěno, že nebudou vznikat neobhospodařovatelné zbytkové zemědělské pozemky ani pozemky bez přístupu k veřejně přístupné pozemní komunikaci. Dále je v nich požadavek na upřednostní nižších tříd ochrany ZPF při realizaci záměrů OZE a je stanovena maximální plocha dlouhodobého nebo trvalého odnětí ZPF pro záměry OZE v celé akcelerační oblasti. Souhlas s odnětím ze ZPF bude vydán v navazujícím řízení dle stavebního zákona.

Poř. č.	Připomínkové místo	Číslo jednací	Článek	AO	Připomínka	Vyhodnocení
					VTE velmi silně ovlivňují jak ptáky a letouny, tak savce a hmyz, dokonce i obojživelníky aj. Vyhodnocení územního opatření AOV83 však všechny tyto vlivy zlehčuje. Vyhodnocení proto nelze považovat za dostatečné. V území, kde má být AOV vymezena se nachází řada ptáků i letounů. Jejich úmrtí ale Změna č. 2 chápe jako integrální a v podstatě běžnou součást provozu VTE, se kterou je třeba se smířit a příliš ji neřešit. Ve vztahu k ptákům územní opatření neobsahuje žádná reálná a funkční kompenzační opatření. V podstatě jen počítá s tím, že pro ochranu ptáků bude použito „vhodné technické řešení". Tím se zřejmě myslí odpuzovače, ale není vůbec vysvětleno, v jaké míře tyto odpuzovače zamezí střetům ptáků s lopatkami VTE. Jiným opatřením má být zařízení, které zastaví roztočený rotor, ale ani zde není blíže popsáno, jak přesně bude zajištěno, aby tento mechanismus byl skutečně funkční. Jde-li o letouny, pak je opatřením k jejich ochraně monitoring provádění provozovatelem VTE. Takové opatření není vůbec schopno netopýry ochránit, ačkoliv právě netopýři jsou extrémně ohroženi VTE. Pro savce představují VTE především vizuální bariéru v území, čímž omezují jich migraci, a vedle toho je nepříznivě ovlivňují hlukové dopady provozu VTE a vibrace. Kromě toho VTE mohou poškodit i jejich biotopy, neboť ovlivňují lokální klima a tím i ekosystémy. Odůvodnění Změny č. 2 ani územního opatření nevysvětluje, proč dostala AOV83 přednost před ochranou zvířat. **9. Vlivy na vodní poměry a lokální klima** Ve vyhodnocení vlivů Změně č. 2 ani územního opatření AOV83 není popsáno, jak byly hodnoceny vlivy VTE na spodní vody a celkově na vodní poměry a na jejich možné změny v důsledku výstavby a provozu VTE. V době, kdy se celá ČR potýká s extrémními suchy a vody je stále méně, je třeba tuto otázku brát velmi vážně a rozhodně nelze pouze stroze konstatovat, že VTE mají přednost, „protože mají prostě přednost". Je totiž faktem, že VTE, zejména ty extrémně vysoké, mají železobetonové základy, které jsou schopny vodní poměry v krajině narušit. Pro VTE se také buduje infrastruktura, která také může narušit tok podzemní vody anebo snížit množství vody proudící do blízkých vodních toků nebo vodních zdrojů. Výstavba VTE také odstraňuje ochranné vrstvy půdy a podloží, čímž činí podzemní vodu pod nimi zranitelnější vůči znečištění z úniků nebo rozlitých látek z vozidel nebo zařízení použitých k jejich výstavbě a vůči únikům a látkám z turbín a související infrastruktury během provozu. Je také známo, že VTE velmi výrazně ovlivňují klima ve svém okolí (negativně). Jedná se především o dopady na teplotu zemského povrchu, fyzikálně-chemické vlastnosti půdy, rychlost větru, vlhkost a srážky. Větrné elektrárny na pevnině mají významný oteplovací vliv na teplotu zemského povrchu v noci. V důsledku zhoršování fyzikálně-chemických vlastností půdy dochází k vysušování lokalit nacházejících se u VTE. Půdní vlhkost navíc ovlivňuje rovnováhu ekosystému, což ohrožuje ekologickou stabilitu krajiny a některé druhy zvířat. Z vyhodnocení územního opatření AOV83 ani Změny č. 2 jako celku ani z jejich odůvodnění není vůbec zřejmé, jak bylo s těmito fakty naloženo. **10. Vlivy na zemědělský půdní fond** Ve vyhodnocení územního opatření se uvádí: „Přítomnost ZPF převažuje v I. a II. třídě ochrany, nepatrné zábory také v III. až V. třídě ochrany. S ohledem na velmi nízký rozsah záborů ve vyšší třídě ochrany dále neřešeno. V případě VTE a doprovodných staveb (rozvoden, úložišť el. energie, komunikací apod.) v AO je zábor pro zajištění bezpečnosti hodnocení považován za trvalý. Uplatnění AO nebude mít vliv na ekologické funkce půdy. Zábor půdy je s ohledem na relativně malou výměru a na rozlohu zemědělské půdy v AO a jejím okolí považován za mírně negativní vliv." Rozsah záborů je přitom následující:	

<table>
<tr><th>Poř. č.</th><th>Připomínkové místo</th><th>Číslo jednací</th><th>Článek</th><th>AO</th><th>Připomínka</th><th>Vyhodnocení</th></tr>
<tr><td></td><td></td><td></td><td></td><td></td><td>
<table>
<tr><th rowspan="2">Označení plochy / koridoru</th><th rowspan="2">Rozloha plochy / koridoru (ha)</th><th rowspan="2">Navržené využití</th><th rowspan="2">Odhad záboru (ha)</th><th colspan="5">Odhad záboru podle tříd ochrany (ha)</th><th rowspan="2">Odhad výměry záboru, na které bude provedena rekultivace na zemědělskou půdu (ha)</th></tr>
<tr><th>I.</th><th>II.</th><th>III.</th><th>IV.</th><th>V.</th></tr>
<tr><td>% zastoupení</td><td>100</td><td></td><td>87,50</td><td>36,26</td><td>46,69</td><td>1,49</td><td>2,00</td><td>1,06</td><td>0%</td></tr>
<tr><td>AOV83</td><td>1261,6</td><td>VTE</td><td>7,73</td><td>3,20</td><td>4,12</td><td>0,13</td><td>0,18</td><td>0,09</td><td>0,00</td></tr>
</table>
Podle názoru podatele nelze považovat trvalé zničení téměř 7,5 hektarů cenné půdy (tento odhad může být navíc podhodnocen) za něco, co není třeba řešit. Takové zdůvodnění záborů je bizarní a nedostačuje požadavkům v § 4 odst. 3 zákona č. 334/1992 Sb., o ochraně ZPF, kde se mj. uvádí, že zemědělskou půdu I. a II. třídy ochrany lze v územně plánovací dokumentaci určit k jinému než zemědělskému účelu nebo odejmout pouze v případech, kdy jiný veřejný zájem výrazně převažuje nad veřejným zájmem ochrany zemědělského půdního fondu.
Podatel se ze Změny č. 2 ani územního opatření AOV83 a jejich odůvodnění nedozvěděl, jak bylo doloženo, že výrazně převažuje veřejný zájem na realizaci VTE nad zájmem na ochraně cenných částí ZPF. Nezjistil ani to, jak zábor ZPF přispěje k tomu, aby byly zmírněny dopady změny klimatu nebo aby byla zvýšena energetická soběstačnosti ČR (a v jakém rozsahu se tak stane). Podatel také neví, proč není možné VTE realizovat jinde, kde by k záborům cenných půd nedošlo. Na uvedené otázky by měla Změna č. 2 odpovědět velmi přesně nebo akcelerační oblast nevymezovat a ponechat vše na územní plány a povolovací řízení, kde budou moct být zábory skutečně podrobně posouzeny a vyhodnoceny.

<u>**11. Další připomínky podatele:**</u></td><td></td></tr>
<tr><td>9031.</td><td>Renčová Markéta</td><td>MMR-46319-2026-81</td><td>99czzf
99czzg
99czzh</td><td>AOV82
AOV83
AOV84</td><td>Text připomínky

Podatel nesouhlasí s vymezením akcelerační oblasti AOV 82, AOV 83, AOV84 a žádá, aby tato akcelerační oblast nebyla ve Změně č. 2 Územního rozvojového plánu vymezena a aby nebylo vydáno územní opatření AOV 82, AOV83, AOV 84.

Odůvodnění uplatněné připomínky

1. Direktivní vymezení AOV

Podatel se domnívá, že není nezbytné (a neplyne to ani ze směrnice EU RED III), aby akcelerační oblasti pro VTE (dále jen „AOV") byly vymezeny direktivně na celostátní úrovni. Je naprosto dostačující, když by Změna č. 2 Územního rozvojového plánu (dále jen „Změna č. 2") dala obcím povinnost, aby prověřily možnosti vymezení AOV v územních plánech. Na základě tohoto pokynu by samosprávy znalé místních poměrů po dohodě s občany vymezily vhodné lokality pro VTE. Díky tomu by byly zohledněny s potřebnou pečlivostí a v nutné podrobnosti zásahy do veřejných zájmů, které není možné na úrovni Změny č. 2 zhodnotit, neboť to její velké měřítko neumožňuje.

2. Diskriminační vymezení AOV

Ve Změně č. 2 ÚRP není dostatečně vysvětleno, proč je třeba vymezit akcelerační oblasti právě tak, jak to činí Změna č. 2, jinými slovy není pochopitelné, proč právě počet AOV, se kterým Změna č. 2 počítá, povede ke splnění klimatických a energetických cílů a proč vymezení jiné oblasti již není zapotřebí nebo proč by klimatické a energetické cíle nemohly být plněny i bez AOV84, když není ke splnění těchto cílů (které ani nejsou ve Změně č. 2 specifikovány) zapotřebí ani o jednu AOV více.</td><td>Akceptováno částečně.

Akcelerační oblast AOV84 Doubravice byla vypuštěna.

Akcelerační oblast AOV82 Boreč byla zmenšena.

Akcelerační oblast AOV83 Chorušice byla zmenšena.

Akcelerační oblasti byly vymezeny na celostátní úrovni v Z2 ÚRP na základě Zadání Z2 ÚRP schváleného Vládou ČR.

Vymezení akceleračních oblastí proběhlo na základě biologického posouzení konkrétních území podle § 11 odst. 3 resp. 4 ZOZE, jehož výsledky spolu s výsledky vyhodnocení vlivů na životní prostředí (SEA, Příloha č. 5 k odůvodnění Z2 ÚRP) byly zapracovány do návrhu Změny č. 2 ÚRP. Oblasti, u nichž autorizované osoby identifikovaly významné negativní nebo kumulativní vlivy, byly ze Z2 ÚRP vyloučeny (odůvodnění Z2 ÚRP, odst. 32). Zpracování VVURÚ odpovídá obsahem i strukturou požadavkům obsaženým v příloze č. 4 stavebního zákona, včetně posouzení kumulativních a synergických vlivů. Ve VVURÚ (včetně SEA) byly posuzovány akcelerační oblastí, nikoliv konkrétní záměry, a podrobnost odpovídá měřítku ÚRP a územních opatření. Vymezení akcelerační oblasti v ÚRP</td></tr>
</table>

Poř. č.	Připomínkové místo	Číslo jednací	Článek	AO	Připomínka	Vyhodnocení
					Lokalita, kde je AOV84 přitom není nijak výjimečná z hlediska potenciálu pro VTE (nebo alespoň není ve Změně č. 2 přesvědčivě popsáno, proč se AOV84 svým větrným potenciálem tak výrazně odlišuje od dalších oblastí, kde AOV vymezeny nebyly). Lze tedy předpokládat, že existují i jiné shodné oblasti, kde však z nejasných důvodů AOV nebyly vymezeny. To považuje podatel za diskriminační. Diskriminovány jsou i samosprávy, na jejichž území jsou AOV vymezeny. Vymezení AOV totiž představuje jakousi stavební uzávěru, kdy obec nemůže v dotčeném území měnit územní plán podle svých potřeb, ale musí respektovat vymezenou AOV. Vedle toho pak nebudou investoři VTE motivováni, aby s obcí uzavřeli férovou plánovací smlouvu a poskytli obci a jejím občanům dostatečné kompenzace za negativní dopady provozu VTE. Záměry VTE povolované v AOV totiž budou protěžovány a jejich výstavba výrazně usnadněna. Tato diskriminace přímo ovlivňuje i občany samospráv. **3. Nedostatečné posouzení vlivů** Vymezení AOV s největší pravděpodobností povede k tomu, že záměry VTE v nich umísťované budou upřednostňovány a nedojde už nikdy k řádnému posouzení jejich negativních dopadů na životní prostředí, na zdraví a životy lidí. Proto by mělo být vyhodnocení vlivů Změny č. 2 a územního opatření pro AOV84 extrémně podrobné a kvalitní, prakticky na úrovni EIA. Překážkou pro takové podrobné posouzení je ale fakt, že je měřítko Územního rozvojového plánu příliš velké a neumožňuje skutečně posoudit dopady vymezení AOV (jiné by to bylo na úrovni územního plánu, resp. v procesu EIA se znalostí konkrétního záměru). Vzhledem k tomu, že na vymezení akceleračních oblastí naváže zrychlené a zjednodušené povolovací řízení před Dopravním a energetickým stavebním úřadem (DESÚ), v rámci kterého bude úřad prakticky pouze ověřovat, zda jsou záměry v souladu s vágními a nic neříkajícími podmínkami územního opatření AOV84. V souladu s těmito obecnými podmínkami ale budou téměř jakékoliv záměry, což znamená, že vlivy VTE realizovaných v AOV84 nebudou nikdy reálně posouzeny. Podatel se domnívá, že je nezbytné, aby všechny vlivy VTE byly skutečně a podrobně posouzeny. Vágní posouzení Změny č. 2 nebo územního opatření AOV84 je naprosto nedostatečné. Podatel se domnívá, že vadné posouzení dopadů VTE může mít nejen přímý vliv na jeho zdraví včetně psychické pohody, ale také to může ovlivnit socioekonomický rozvoj obce, ve které žije. Podatel ještě připomíná, že nedošlo ke kumulativnímu zhodnocení vlivů v důsledku vymezení tří AOV v těsné blízkosti (AOV82, AOV83 a AOV84). **4. Zanedbatelné pozitivní vlivy vymezení AO** V odůvodnění Změny č. 2 ani územního opatření není možné dohledat vyčíslení přínosu AOV84 pro snížení energetické závislosti anebo snížení produkce CO_2. Ve vyhodnocení vlivů územního opatření AOV84 se ale uvádí k pozitivním vlivům (přínosům) vymezení AOV a realizace VTE: „zanedbatelný až mírně pozitivní vliv k ochraně klimatu uplatnění AO se uplatní v globálním měřítku, tedy i z hlediska přeshraničního působení." V dokumentaci Změny č. 2 a územního opatření je tedy přiznáno, že přínosy VTE realizovaných v AOV84 budou zanedbatelné, byť chybí konkrétní čísla. V takové situaci není pochopitelné, jak mohl zájem na vymezení AOV84 převážit nad ostatními konkrétně specifikovanými veřejnými zájmy, které naopak výstavba VTE ovlivní výrazně (byť to nekvalitně zpracované vyhodnocení Změny č. 2 a územního opatření nepřiznává). Dále se ve vyhodnocení územního opatření AOV84 uvádí: „Vlivy na ovzduší v době výstavby zanedbatelné (prašnost při přesunu zemin, emise ze spalování PHM, sekundární prašnost), v době provozu mírně pozitivní z důvodu náhrady spalovacích zdrojů při výrobě el. energie." Vzhledem k tomu, že se ve vyhodnocení uvádí, že vliv AOV84 na ochranu klimatu bude zanedbatelný, bude logicky zanedbatelný rozsah, ve kterém VTE realizované v AOV84 nahradí spalovací zdroje. Změna č. 2 ani územní opatření tento závěr nevyvrací, neobsahují totiž vyčíslení toho, v jak velkém rozsahu VTE realizované v AOV84 nahradí spalovací zdroje a jaký přesně vliv bude mít tato náhrada na cíle sledované	nezakládá právo na výstavbu VTE ani nevylučuje jiné využití území. Při vymezení akceleračních oblastí nelze předjímat konkrétní technické parametry či přesné umístění záměrů OZE. Obavy z negativních vlivů hluku a stroboskopického efektu řeší podmínky stanovené ve všech územních opatřeních pro akcelerační oblasti pro VTE, které ukládají zpracování hlukové studie, studie působení stroboskopického efektu, včetně minimalizace shadow flicker efektu. V případě, že by záměr nesplňoval zákonné hygienické limity (nařízení vlády č. 272/2011 Sb., o ochraně zdraví před nepříznivými účinky hluku a vibrací) a současně podmínky v územním opatření, nemůže být povolen. Jedním z podkladů pro zpracování Z2 ÚRP byl dokument Akcelerační oblasti, předvýběr ploch k výstavbě VTE, Screening území ČR z hlediska ochrany krajinného rázu (Roman Bukáček, Simona Vondráčková, 2025). Při vymezování akceleračních oblastí byl krajinný ráz dále prověřován, a to s ohledem na hodnoty území. Vlivy na krajinný ráz pak byly dále vyhodnoceny v rámci VVURÚ, a to jak z hlediska navrhovaného souboru akceleračních oblastí jako celku, tak pro jednotlivá území v kartách akceleračních oblastí, které obsahují i mapy viditelnosti (Příloha SEA). Podmínky v územních opatřeních pak dále omezují barevné řešení doprovodných staveb a rozsah trvalých terénních úprav. Samotný způsob vymezení akceleračních oblastí na základě podkladů (biologická posouzení, mapy citlivosti ptáků vůči výstavbě VTE zpracované ČSO, území významná pro netopýry dle podkladů ČESON, biotopy zvláště chráněných druhů velkých savců a další) a nařízení vlády č. 507/2025 Sb. minimalizuje vliv na složky životního prostředí. Pro všechny akcelerační oblasti jsou současně pořizována územní opatření, která obsahují opatření stanovená na základě biologických posouzení. Tato opatření dále zmírňují negativní vlivy, které nebylo možné vyloučit vymezením akcelerační oblasti. Podmínky v územních opatřeních zahrnují ochranu prvků lokálního ÚSES a všech biokoridorů, ochranu biotopů, ZPF a PUPFL, dále povinnost biologického dozoru, monitoring mortality ptáků a netopýrů, detekční systémy a další podmínky specifické vzhledem ke konkrétní akcelerační oblasti.

Poř. č.	Připomínkové místo	Číslo jednací	Článek	AO	Připomínka	Vyhodnocení
					Změnou č. 2, tedy snížení energetické závislosti ČR a snížení produkce CO_2. Je také třeba řádně vyhodnotit, proč těchto cílů nelze dosáhnout jinými způsoby (zvýšení počtu bloků JEDU, popř. JETE, rozvoj vodíkové infrastruktury v souladu s Vodíkovou strategií ČR, větší důraz na rozvoj FVE). Proto ani blíže nespecifikovaná náhrada spalovacích zdrojů není důvod, proč by měl zájem na vymezení AOV84 převážit nad jinými zájmy v území. **5. Výška VTE a rozloha AO** Ve Změně č. 2 ani v územním opatření pro AOV84 není vysvětleno, proč byla zvolena právě tato rozloha AO a proč má AOV právě tyto konkrétní hranice a proč právě toto vymezení AOV povede ke splnění cílů Změny č. 2. Jinými slovy není vysvětleno, proč nemůže být AO vymezena jiným způsobem tak, aby kupř. byly VTE umísťovány v dostatečné vzdálenosti od zastavěného území a zastavitelných ploch podle územních plánů (min. 1,5 km) a není porovnáno, zda by toto jiné vymezení AOV třeba také nevedlo ke splnění cílů Změny č. 2. Podatel se domnívá, že to ale vzhledem k nespecifičnosti cílů Změny č. 2 není ani možné, proto by také vůbec neměla být AOV84 vymezena. **6. Hluková zátěž, vibrace a stroboskopický efekt** Podatel zásadně nesouhlasí s tím, že Změna č. 2 ani příslušné územní opatření vůbec neřeší negativní dopady hluku. Hluk totiž Změna č. 2 chápe jako normální integrální součást VTE, bez které to prostě nejde a je třeba se s tím smířit. Tento přístup nejlépe demonstruje přirovnání hluku z VTE k v podstatě příjemnému „šumění lesa", které mohou zaregistrovat jen neurotické osoby. Podatel se proto domnívá, že hlukové vlivy nebyly zhodnoceny a ve skutečnosti to ani není možné bez znalosti konkrétního projektu. Podatel zdůrazňuje, že nepovažuje za dostatečné, aby byla hluková zátěž řešena až v hlukové studii zpracované investorem. Takový přístup není schopný zajistit reálnou ochranu lidského zdraví. Podatel dále nesouhlasí s tím, že vůbec nedošlo k posouzení vlivů infrazvuku, nízkofrekvenčního hluku a vibrací, ačkoliv odborné studie upozorňují na rizika spojená s těmito doprovodnými jevy provozu VTE. Podatel se domnívá, že nebyl ani řádně zhodnocen vliv vibrací na nemovitosti. Stejně tak nebyl řádně posouzen z hlediska vlivů tzv. stroboskopický efekt, kdy se posouzení zejména nezaměřilo na obtěžující dopady stroboskopického efektu. **7. Vlivy na krajinný ráz** Větrné elektrárny mají zásadní vlivy na krajinný ráz. Ve Vyhodnocení vlivů územního opatření AOV84 se uvádí: „Z analýzy viditelnosti vyplývá, že hodnocené území se vyznačuje vysokou koncentrací kulturně-historických hodnot v otevřenějším prostoru mezi Mšenem a Mladou Boleslaví, který je současně silně podmíněn vazbou na CHKO Kokořínsko a na výhledy k Bezdězu. V bezprostředním okolí se nachází kostel Narození Panny Marie, kostel sv. Havla, evangelický kostel, fara, zámek a soubor historických usedlostí a drobné sakrální architektury. Ve vzdálenosti do 2 km se dále uplatňuje hradiště Hrádek, kaple Korunování Panny Marie, kostel sv. Františka Serafinského, větrný mlýn a další historické objekty. V širším území do 5 km a 15 km se koncentrují významné dominanty, zejména hrad Málkov, areál hradu Bezděz, hrad Houska, hrad Kokořín, hradiště a řada kostelů, zámků a tvrzí. Základní hodnotou území je obraz Kokořínska a současně nerušené výhledy na dominantu Bezdězu, včetně jeho pozadí v ose sever–jih a v návaznosti na výhledy z Ještědu. Významná je také potřeba zachovat obraz Mšena v krajině a respektovat scénerie CHKO Kokořínsko. Nejde jen o jednotlivé památky, ale o celistvou krajinnou kompozici s mimořádně silným géniem loci. Větrné elektrárny by v tomto prostoru mohly narušit jak vlastní obraz Bezdězu, tak jeho pozadí a související dálkové výhledy, stejně jako obraz Mšena a vnitřní scénerie Kokořínska." Jak je možné, že všechny tyto vlivy jsou hodnoceny jako zanedbatelné, když přitom VTE budou představovat novou dominantu, která jednoznačně výrazně ovlivní krajinu, to není ve Změně č. 2 ani v územním opatření vysvětleno.	

Poř. č.	Připomínkové místo	Číslo jednací	Článek	AO	Připomínka	Vyhodnocení
					Vliv VTE na krajinný ráz bude mít ještě další dopady – již napořád bude hodnota krajinného rázu snížena, takže bude možné do území umísťovat i další záměry, které by jinak kvůli ochraně krajinného rázu nebyly přípustné. **8. Další negativní vlivy AOV84** V navrhovaných akceleračních zónách AOV 82, AOV 83, AOV 84 je zemědělský půdní fond nejvyšší kvality. Dle EU se větrné elektrárny mají budovat ve vyloučených lokalitách! Mám obavy z negativního vlivu vymezení AOV – na člověka, zvířata, ekosystémy, spodní vody i půdní fond!	
9032.	Ivona Plešingrová	MMR-46320-2026-81	99czzg	AOV83	**Text připomínky** Podatel nesouhlasí s vymezením akcelerační oblasti AOV83 a žádá, aby tato akcelerační oblast nebyla ve Změně č. 2 Územního rozvojového plánu vymezena a aby nebylo vydáno územní opatření AOV83. **Odůvodnění uplatněné připomínky** **1. Direktivní vymezení AOV** Podatel se domnívá, že není nezbytné (a neplyne to ani ze směrnice EU RED III), aby akcelerační oblasti pro VTE (dále jen „AOV") byly vymezeny direktivně na celostátní úrovni. Je naprosto dostačující, když by Změna č. 2 Územního rozvojového plánu (dále jen „Změna č. 2") dala obcím povinnost, aby prověřily možnosti vymezení AOV v územních plánech. Na základě tohoto pokynu by samosprávy znalé místních poměrů po dohodě s občany vymezily vhodné lokality pro VTE. Díky tomu by byly zohledněny s potřebnou pečlivostí a v nutné podrobnosti zásahy do veřejných zájmů, které není možné na úrovni Změny č. 2 zhodnotit, neboť to její velké měřítko neumožňuje. **2. Diskriminační vymezení AOV** Ve Změně č. 2 ÚRP není dostatečně vysvětleno, proč je třeba vymezit akcelerační oblasti právě tak, jak to činí Změna č. 2, jinými slovy není pochopitelné, proč právě počet AOV, se kterým Změna č. 2 počítá, povede ke splnění klimatických a energetických cílů a proč vymezení jiné oblasti již není zapotřebí nebo proč by klimatické a energetické cíle nemohly být plněny i bez AOV83, když není ke splnění těchto cílů (které ani nejsou ve Změně č. 2 specifikovány) zapotřebí ani o jednu AOV více. Lokalita, kde je AOV83 přitom není nijak výjimečná z hlediska potenciálu pro VTE (nebo alespoň není ve Změně č. 2 přesvědčivě popsáno, proč se AOV83 svým větrným potenciálem tak výrazně odlišuje od dalších oblastí, kde AOV vymezeny nebyly). Lze tedy předpokládat, že existují i jiné shodné oblasti, kde však z nejasných důvodů AOV nebyly vymezeny. To považuje podatel za diskriminační. Diskriminovány jsou i samosprávy, na jejichž území jsou AOV vymezeny. Vymezení AOV totiž představuje jakousi stavební uzávěru, kdy obec nemůže v dotčeném území měnit územní plán podle svých potřeb, ale musí respektovat vymezenou AOV. Vedle toho pak nebudou investoři VTE motivováni, aby s obcí uzavřeli férovou plánovací smlouvu a poskytli obci a jejím občanům dostatečné kompenzace za negativní dopady provozu VTE. Záměry VTE povolované v AOV totiž budou protežovány a jejich výstavba výrazně usnadněna. Tato diskriminace přímo ovlivňuje i občany samospráv. **3. Nedostatečné posouzení vlivů** Vymezení AOV s největší pravděpodobností povede k tomu, že záměry VTE v nich umisťované budou upřednostňovány a nedojde už nikdy k řádnému posouzení jejich negativních dopadů na životní prostředí, na zdraví a životy lidí. Proto by mělo být vyhodnocení vlivů Změny č. 2 a územního opatření pro AOV83 extrémně podrobné a kvalitní, prakticky na úrovni EIA. Překážkou pro takové podrobné posouzení je ale fakt, že je měřítko Územního rozvojového plánu příliš velké a neumožňuje skutečně posoudit dopady vymezení AOV (jiné by to bylo na úrovni územního plánu, resp. v procesu EIA se znalostí konkrétního záměru). Vzhledem k tomu, že na vymezení akceleračních oblastí naváže zrychlené a zjednodušené povolovací řízení před Dopravním a energetickým stavebním	**Akceptováno částečně.** Akcelerační oblast AOV83 Chorušice byla zmenšena. Akcelerační oblasti byly vymezeny na celostátní úrovni v Z2 ÚRP na základě Zadání Z2 ÚRP schváleného Vládou ČR. Vymezení akceleračních oblastí proběhlo na základě biologického posouzení konkrétních území podle § 11 odst. 3 resp. 4 ZOZE, jehož výsledky spolu s výsledky vyhodnocení vlivů na životní prostředí (SEA, Příloha č. 5 k odůvodnění Z2 ÚRP) byly zapracovány do návrhu Změny č. 2 ÚRP. Oblasti, u nichž autorizované osoby identifikovaly významné negativní nebo kumulativní vlivy, byly ze Z2 ÚRP vyloučeny (odůvodnění Z2 ÚRP, odst. 32). Zpracování VVURÚ odpovídá obsahem i strukturou požadavkům obsaženým v příloze č. 4 stavebního zákona, včetně posouzení kumulativních a synergických vlivů. Ve VVURÚ (včetně SEA) byly posuzovány akcelerační oblastí, nikoliv konkrétní záměry, a podrobnost odpovídá měřítku ÚRP a územních opatření. Vymezení akcelerační oblasti v ÚRP nezakládá právo na výstavbu VTE ani nevylučuje jiné využití území. Při vymezení akceleračních oblastí nelze předjímat konkrétní technické parametry či přesné umístění záměrů OZE. Obavy z negativních vlivů hluku a stroboskopického efektu řeší podmínky stanovené ve všech územních opatřeních pro akcelerační oblasti pro VTE, které ukládají zpracování hlukové studie, studie působení stroboskopického efektu, včetně minimalizace shadow flicker efektu. V případě, že by záměr nesplňoval zákonné hygienické limity (nařízení vlády č. 272/2011 Sb., o ochraně zdraví před nepříznivými účinky hluku a vibrací) a současně podmínky v územním opatření, nemůže být povolen. Jedním z podkladů pro zpracování Z2 ÚRP byl dokument Akcelerační oblasti, předvýběr ploch k výstavbě VTE, Screening území ČR z hlediska ochrany krajinného rázu (Roman Bukáček, Simona Vondráčková, 2025). Při vymezování akceleračních

Poř. č.	Připomínkové místo	Číslo jednací	Článek	AO	Připomínka	Vyhodnocení
					úřadem (DESÚ), v rámci kterého bude úřad prakticky pouze ověřovat, zda jsou záměry v souladu s vágními a nicneříkajícími podmínkami územního opatření AOV83. V souladu s těmito obecnými podmínkami ale budou téměř jakékoliv záměry, což znamená, že vlivy VTE realizovaných v AOV83 nebudou nikdy reálně posouzeny. Podatel se domnívá, že je nezbytné, aby všechny vlivy VTE byly skutečně a podrobně posouzeny. Vágní posouzení Změny č. 2 nebo územního opatření AOV83 je naprosto nedostatečné. Podatel se domnívá, že vadné posouzení dopadů VTE může mít nejen přímý vliv na jeho zdraví včetně psychické pohody, ale také to může ovlivnit socioekonomický rozvoj obce, ve které žije. Podatel ještě připomíná, že nedošlo ke kumulativnímu zhodnocení vlivů v důsledku vymezení tří AOV v těsné blízkosti (AOV82, AOV83 a AOV84). **4. Zanedbatelné pozitivní vlivy vymezení AO** V odůvodnění Změny č. 2 ani územního opatření není možné dohledat vyčíslení přínosu AOV83 pro snížení energetické závislosti anebo snížení produkce CO_2. Ve vyhodnocení vlivů územního opatření AOV83 se ale uvádí k pozitivním vlivům (přínosům) vymezení AOV a realizace VTE: *„Zanedbatelný až mírně pozitivní vliv k ochraně klimatu uplatnění AO se uplatní v globálním měřítku, tedy i z hlediska přeshraničního působení."* V dokumentaci Změny č. 2 a územního opatření je tedy přiznáno, že přínosy VTE realizovaných v AOV83 budou zanedbatelné, byť chybí konkrétní čísla. V takové situaci není pochopitelné, jak mohl zájem na vymezení AOV83 převážit nad ostatními konkrétně specifikovanými veřejnými zájmy, které naopak výstavba VTE ovlivní výrazně (byť to nekvalitně zpracované vyhodnocení Změny č. 2 a územního opatření nepřiznává). Dále se ve vyhodnocení územního opatření AOV83 uvádí: *„Vlivy na ovzduší v době výstavby zanedbatelné (prašnost při přesunu zemin, emise ze spalování PHM, sekundární prašnost), v době provozu mírně pozitivní z důvodu náhrady spalovacích zdrojů při výrobě el. energie."* Vzhledem k tomu, že se ve vyhodnocení uvádí, že vliv AOV83 na ochranu klimatu bude zanedbatelný, bude logicky zanedbatelný rozsah, ve kterém VTE realizované v AOV83 nahradí spalovací zdroje. Změna č. 2 ani územní opatření tento závěr nevyvrací, neobsahují totiž vyčíslení toho, v jak velkém rozsahu VTE realizované v AOV83 nahradí spalovací zdroje a jaký přesně vliv bude mít tato náhrada na cíle sledované Změnou č. 2, tedy snížení energetické závislosti ČR a snížení produkce CO_2. Je také třeba řádně vyhodnotit, proč těchto cílů nelze dosáhnout jinými způsoby (zvýšení počtu bloků JEDU, popř. JETE, rozvoj vodíkové infrastruktury v souladu s Vodíkovou strategií ČR, větší důraz na rozvoj FVE). Proto ani blíže nespecifikovaná náhrada spalovacích zdrojů není důvod, proč by měl zájem na vymezení AOV83 převážit nad jinými zájmy v území. **5. Výška VTE a rozloha AO** Ve Změně č. 2 ani v územním opatření pro AOV83 není vysvětleno, proč byla zvolena právě tato rozloha AO a proč má AOV právě tyto konkrétní hranice a proč právě toto vymezení AOV povede ke splnění cílů Změny č. 2. Jinými slovy není vysvětleno, proč nemůže být AO vymezena jiným způsobem tak, aby kupř. byly VTE umisťovány v dostatečné vzdálenosti od zastavěného území a zastavitelných ploch podle územních plánů (min 1,5 km) a není porovnáno, zda by toto jiné vymezení AOV třeba také nevedlo ke splnění cílů Změny č. 2. Podatel se domnívá, že to ale vzhledem k nespecifičnosti cílů Změny č. 2 není ani možné, proto by také vůbec neměla být AOV83 vymezena. **6. Hluková zátěž, vibrace a stroboskopický efekt** Podatel zásadně nesouhlasí s tím, že Změna č. 2 ani příslušné územní opatření vůbec neřeší negativní dopady hluku. Hluk totiž Změna č. 2 chápe jako normální integrální součást VTE, bez které to prostě nejde a je třeba se s tím smířit. Tento přístup nejlépe demonstruje přirovnání hluku z VTE k v podstatě příjemnému „šumění lesa", které mohou zaregistrovat jen neurotické osoby. Podatel se proto domnívá, že hlukové vlivy nebyly zhodnoceny a ve skutečnosti to ani není možné bez znalosti konkrétního projektu. Podatel zdůrazňuje, že nepovažuje za dostatečné, aby byla hluková zátěž řešena až v hlukové studii zpracované investorem. Takový přístup není schopný zajistit reálnou ochranu lidského zdraví.	oblastí byl krajinný ráz dále prověřován, a to s ohledem na hodnoty území. Vlivy na krajinný ráz pak byly dále vyhodnoceny v rámci VVURÚ, a to jak z hlediska navrhovaného souboru akceleračních oblastí jako celku, tak pro jednotlivá území v kartách akceleračních oblastí, které obsahují i mapy viditelnosti (Příloha SEA). Podmínky v územních opatřeních pak dále omezují barevné řešení doprovodných staveb a rozsah trvalých terénních úprav. Samotný způsob vymezení akceleračních oblastí na základě podkladů (biologická posouzení, mapy citlivosti ptáků vůči výstavbě VTE zpracované ČSO, území významná pro netopýry dle podkladů ČESON, biotopy zvláště chráněných druhů velkých savců a další) a nařízení vlády č. 507/2025 Sb. minimalizuje vliv na složky životního prostředí. Pro všechny akcelerační oblasti jsou současně pořizována územní opatření, která obsahují opatření stanovená na základě biologických posouzení. Tato opatření dále zmírňují negativní vlivy, které nebylo možné vyloučit vymezením akcelerační oblasti. Podmínky v územních opatřeních zahrnují ochranu prvků lokálního ÚSES a všech biokoridorů, ochranu biotopů, ZPF a PUPFL, dále povinnost biologického dozoru, monitoring mortality ptáků a netopýrů, detekční systémy a další podmínky specifické vzhledem ke konkrétní akcelerační oblasti.

Poř. č.	Připomínkové místo	Číslo jednací	Článek	AO	Připomínka	Vyhodnocení
					Podatel dále nesouhlasí s tím, že vůbec nedošlo k posouzení vlivů infrazvuku, nízkofrekvenčního hluku a vibrací, ačkoliv odborné studie upozorňují na rizika spojená s těmito doprovodnými jevy provozu VTE. Podatel se domnívá, že nebyl ani řádně zhodnocen vliv vibrací na nemovitosti. Stejně tak nebyl řádně posouzen z hlediska vlivů tzv. stroboskopický efekt, kdy se posouzení zejména nezaměřilo na obtěžující dopady stroboskopického efektu. **7. Vlivy na krajinný ráz** Větrné elektrárny mají zásadní vlivy na krajinný ráz. Ve Vyhodnocení vlivů územního opatření AOV83 se uvádí: *„Z analýzy viditelnosti vyplývá, že hodnocené území se vyznačuje vysokou koncentrací kulturně-historických hodnot a zároveň velmi citlivým vztahem ke krajině Kokořínska a k ikonické dominantě Bezdězu. V bezprostředním okolí se uplatňuje kostel Nanebevzetí Panny Marie, kostel sv. Jakuba Většího, fara, kaple Nejsvětější Trojice, zámek a historická venkovská zástavba. Ve vzdálenosti do 2 km navazují kostel sv. Martina, radnice, sokolovna a další objekty utvářející obraz sídla. V širším území do 5 km a 15 km se pak prosazuje mimořádně bohatý soubor památek, včetně hradu Kokořín, hradu Houska, hradišť, kostelů, tvrzí, zámků a historických areálů. Rozhodující hodnotou je zde ochrana vnitřní scenérie Kokořínska a nerušených výhledů na Bezděz. Současně je třeba zachovat obraz Mšena a jeho historického jádra v krajině, včetně vazeb na příjezdové komunikace, turistické trasy a další frekventovaná místa, odkud se uplatňují ikonické pohledy na město i na širší krajinný rámec. Bezděz zde nepůsobí jen jako vzdálená dominanta, ale jako jeden z hlavních určujících prvků krajinné identity celého prostoru."* Jak je možné, že všechny tyto vlivy jsou hodnoceny jako zanedbatelné, když přitom VTE budou představovat novou dominantu, která jednoznačně výrazně ovlivní krajinu, to není ve Změně č. 2 ani v územním opatření vysvětleno. Vliv VTE na krajinný ráz bude mít ještě další dopady – již napořád bude hodnota krajinného rázu snížena, takže bude možné do území umisťovat i další záměry, které by jinak kvůli ochraně krajinného rázu nebyly přípustné. **8. Další negativní vlivy AOV83**	
9033.	Dvořáková Kristýna	MMR-46321-2026-81	99czzg	AOV83	**Text připomínky** Podatel nesouhlasí s vymezením akcelerační oblasti AOV83 a žádá, aby tato akcelerační oblast nebyla ve Změně č. 2 Územního rozvojového plánu vymezena a aby nebylo vydáno územní opatření AOV83. **Odůvodnění uplatněné připomínky** **1. Direktivní vymezení AOV** Podatel se domnívá, že není nezbytné (a neplyne to ani ze směrnice EU RED III), aby akcelerační oblasti pro VTE (dále jen „AOV") byly vymezeny direktivně na celostátní úrovni. Je naprosto dostačující, když by Změna č. 2 Územního rozvojového plánu (dále jen „Změna č. 2") dala obcím povinnost, aby prověřily možnosti vymezení AOV v územních plánech. Na základě tohoto pokynu by samosprávy znalé místních poměrů po dohodě s občany vymezily vhodné lokality pro VTE. Díky tomu by byly zohledněny s potřebnou pečlivostí a v nutné podrobnosti zásahy do veřejných zájmů, které není možné na úrovni Změny č. 2 zhodnotit, neboť to její velké měřítko neumožňuje. **2. Diskriminační vymezení AOV** Ve Změně č. 2 ÚRP není dostatečně vysvětleno, proč je třeba vymezit akcelerační oblasti právě tak, jak to činí Změna č. 2, jinými slovy není pochopitelné, proč právě počet AOV, se kterým Změna č. 2 počítá, povede ke splnění klimatických a energetických cílů a proč vymezení jiné oblasti již není zapotřebí nebo proč by klimatické a energetické cíle nemohly být plněny i bez AOV83, když není ke splnění těchto cílů (které ani nejsou ve Změně č. 2 specifikovány) zapotřebí ani o jednu AOV více. Lokalita, kde je AOV83 přitom není nijak výjimečná z hlediska potenciálu pro VTE (nebo alespoň není ve Změně č. 2 přesvědčivě popsáno, proč se AOV83 svým větrným potenciálem tak výrazně odlišuje od	**Akceptováno částečně.** Akcelerační oblast AOV83 Chorušice byla zmenšena. Akcelerační oblasti byly vymezeny na celostátní úrovni v Z2 ÚRP na základě Zadání Z2 ÚRP schváleného Vládou ČR. Vymezení akceleračních oblastí proběhlo na základě biologického posouzení konkrétních území podle § 11 odst. 3 resp. 4 ZOZE, jehož výsledky spolu s výsledky vyhodnocení vlivů na životní prostředí (SEA, Příloha č. 5 k odůvodnění Z2 ÚRP) byly zapracovány do návrhu Změny č. 2 ÚRP. Oblasti, u nichž autorizované osoby identifikovaly významné negativní nebo kumulativní vlivy, byly ze Z2 ÚRP vyloučeny (odůvodnění Z2 ÚRP, odst. 32). Zpracování VVURÚ odpovídá obsahem i strukturou požadavkům obsaženým v příloze č. 4 stavebního zákona, včetně posouzení kumulativních a synergických vlivů. Ve VVURÚ (včetně SEA) byly posuzovány akcelerační oblastí, nikoliv konkrétní záměry, a podrobnost odpovídá měřítku ÚRP a územních opatření. Vymezení akcelerační oblasti v ÚRP nezakládá právo na výstavbu VTE ani nevylučuje jiné využití území.

Poř. č.	Připomínkové místo	Číslo jednací	Článek	AO	Připomínka	Vyhodnocení
					dalších oblastí, kde AOV vymezeny nebyly). Lze tedy předpokládat, že existují i jiné shodné oblasti, kde však z nejasných důvodů AOV nebyly vymezeny. To považuje podatel za diskriminační. Diskriminovány jsou i samosprávy, na jejichž území jsou AOV vymezeny. Vymezení AOV totiž představuje jakousi stavební uzávěru, kdy obec nemůže v dotčeném území měnit územní plán podle svých potřeb, ale musí respektovat vymezenou AOV. Vedle toho pak nebudou investoři VTE motivováni, aby s obcí uzavřeli férovou plánovací smlouvu a poskytli obci a jejím občanům dostatečné kompenzace za negativní dopady provozu VTE. Záměry VTE povolované v AOV totiž budou protežovány a jejich výstavba výrazně usnadněna. Tato diskriminace přímo ovlivňuje i občany samospráv. **3. Nedostatečné posouzení vlivů** Vymezení AOV s největší pravděpodobností povede k tomu, že záměry VTE v nich umisťované budou upřednostňovány a nedojde už nikdy k řádnému posouzení jejich negativních dopadů na životní prostředí, na zdraví a životy lidí. Proto by mělo být vyhodnocení vlivů Změny č. 2 a územního opatření pro AOV83 extrémně podrobné a kvalitní, prakticky na úrovni EIA. Překážkou pro takové podrobné posouzení je ale fakt, že je měřítko Územního rozvojového plánu příliš velké a neumožňuje skutečně posoudit dopady vymezení AOV (jiné by to bylo na úrovni územního plánu, resp. v procesu EIA se znalostí konkrétního záměru). Vzhledem k tomu, že na vymezení akceleračních oblastí naváže zrychlené a zjednodušené povolovací řízení před Dopravním a energetickým stavebním úřadem (DESÚ), v rámci kterého bude úřad prakticky pouze ověřovat, zda jsou záměry v souladu s vágními a nicneříkajícími podmínkami územního opatření AOV83. V souladu s těmito obecnými podmínkami ale budou téměř jakékoliv záměry, což znamená, že vlivy VTE realizovaných v AOV83 nebudou nikdy reálně posouzeny. Podatel se domnívá, že je nezbytné, aby všechny vlivy VTE byly skutečně a podrobně posouzeny. Vágní posouzení Změny č. 2 nebo územního opatření AOV83 je naprosto nedostatečné. Podatel se domnívá, že vadné posouzení dopadů VTE může mít nejen přímý vliv na jeho zdraví včetně psychické pohody, ale také to může ovlivnit socioekonomický rozvoj obce, ve které žije. Podatel ještě připomíná, že nedošlo ke kumulativnímu zhodnocení vlivů v důsledku vymezení tří AOV v těsné blízkosti (AOV82, AOV83 a AOV84). **4. Zanedbatelné pozitivní vlivy vymezení AO** V odůvodnění Změny č. 2 ani územního opatření není možné dohledat vyčíslení přínosu AOV83 pro snížení energetické závislosti anebo snížení produkce CO_2. Ve vyhodnocení vlivů územního opatření AOV83 se ale uvádí k pozitivním vlivům (přínosům) vymezení AOV a realizace VTE: *„Zanedbatelný až mírně pozitivní vliv k ochraně klimatu uplatnění AO se uplatní v globálním měřítku, tedy i z hlediska přeshraničního působení."* V dokumentaci Změny č. 2 a územního opatření je tedy přiznáno, že přínosy VTE realizovaných v AOV83 budou zanedbatelné, byť chybí konkrétní čísla. V takové situaci není pochopitelné, jak mohl zájem na vymezení AOV83 převážit nad ostatními konkrétně specifikovanými veřejnými zájmy, které naopak výstavba VTE ovlivní výrazně (byť to nekvalitně zpracované vyhodnocení Změny č. 2 a územního opatření nepřiznává). Dále se ve vyhodnocení územního opatření AOV83 uvádí: *„Vlivy na ovzduší v době výstavby zanedbatelné (prašnost při přesunu zemin, emise ze spalování PHM, sekundární prašnost), v době provozu mírně pozitivní z důvodu náhrady spalovacích zdrojů při výrobě el. energie."* Vzhledem k tomu, že se ve vyhodnocení uvádí, že vliv AOV83 na ochranu klimatu bude zanedbatelný, bude logicky zanedbatelný rozsah, ve kterém VTE realizované v AOV83 nahradí spalovací zdroje. Změna č. 2 ani územní opatření tento závěr nevyvrací, neobsahují totiž vyčíslení toho, v jak velkém rozsahu VTE realizované v AOV83 nahradí spalovací zdroje a jaký přesně vliv bude mít tato náhrada na cíle sledované Změnou č. 2, tedy snížení energetické závislosti ČR a snížení produkce CO_2. Je také třeba řádně vyhodnotit, proč těchto cílů nelze dosáhnout jinými způsoby (zvýšení počtu bloků JEDU, popř. JETE, rozvoj vodíkové infrastruktury v souladu s Vodíkovou strategií ČR, větší důraz na rozvoj FVE). Proto ani blíže nespecifikovaná náhrada spalovacích zdrojů není důvod, proč by měl zájem na vymezení AOV83 převážit nad jinými zájmy v území.	Při vymezení akceleračních oblastí nelze předjímat konkrétní technické parametry či přesné umístění záměrů OZE. Obavy z negativních vlivů hluku a stroboskopického efektu řeší podmínky stanovené ve všech územních opatřeních pro akcelerační oblasti pro VTE, které ukládají zpracování hlukové studie, studie působení stroboskopického efektu, včetně minimalizace shadow flicker efektu. V případě, že by záměr nesplňoval zákonné hygienické limity (nařízení vlády č. 272/2011 Sb., o ochraně zdraví před nepříznivými účinky hluku a vibrací) a současně podmínky v územním opatření, nemůže být povolen. Jedním z podkladů pro zpracování Z2 ÚRP byl dokument Akcelerační oblasti, předvýběr ploch k výstavbě VTE, Screening území ČR z hlediska ochrany krajinného rázu (Roman Bukáček, Simona Vondráčková, 2025). Při vymezování akceleračních oblastí byl krajinný ráz dále prověřován, a to s ohledem na hodnoty území. Vlivy na krajinný ráz pak byly dále vyhodnoceny v rámci VVURÚ, a to jak z hlediska navrhovaného souboru akceleračních oblastí jako celku, tak pro jednotlivá území v kartách akceleračních oblastí, které obsahují i mapy viditelnosti (Příloha SEA). Podmínky v územních opatřeních pak dále omezují barevné řešení doprovodných staveb a rozsah trvalých terénních úprav. Samotný způsob vymezení akceleračních oblastí na základě podkladů (biologická posouzení, mapy citlivosti ptáků vůči výstavbě VTE zpracované ČSO, území významná pro netopýry dle podkladů ČESON, biotopy zvláště chráněných druhů velkých savců a další) a nařízení vlády č. 507/2025 Sb. minimalizuje vliv na složky životního prostředí. Pro všechny akcelerační oblasti jsou současně pořizována územní opatření, která obsahují opatření stanovená na základě biologických posouzení. Tato opatření dále zmírňují negativní vlivy, které nebylo možné vyloučit vymezením akcelerační oblasti. Podmínky v územních opatřeních zahrnují ochranu prvků lokálního ÚSES a všech biokoridorů, ochranu biotopů, ZPF a PUPFL, dále povinnost biologického dozoru, monitoring mortality ptáků a netopýrů, detekční systémy a další podmínky specifické vzhledem ke konkrétní akcelerační oblasti. V souvisejících územních opatření jsou stanoveny podmínky, které zajišťují ochranu protierozních opatření, funkčních melioračních zařízení, vodních toků a ploch a rovněž omezující možné terénní úpravy. Vzhledem k charakteru a rozsahu potenciálních záměrů se při naplnění podmínek nepředpokládá realizace zpevněných ploch v takovém rozsahu, který by mohl významně ovlivnit vodní režim v rámci akceleračních oblastí. V

Poř. č.	Připomínkové místo	Číslo jednací	Článek	AO	Připomínka	Vyhodnocení
					5. Výška VTE a rozloha AO Ve Změně č. 2 ani v územním opatření pro AOV83 není vysvětleno, proč byla zvolena právě tato rozloha AO a proč má AOV právě tyto konkrétní hranice a proč právě toto vymezení AOV povede ke splnění cílů Změny č. 2. Jinými slovy není vysvětleno, proč nemůže být AO vymezena jiným způsobem tak, aby kupř. byly VTE umisťovány v dostatečné vzdálenosti od zastavěného území a zastavitelných ploch podle územních plánů (min 1,5 km) a není porovnáno, zda by toto jiné vymezení AOV třeba také nevedlo ke splnění cílů Změny č. 2. Podatel se domnívá, že to ale vzhledem k nespecifičnosti cílů Změny č. 2 není ani možné, proto by také vůbec neměla být AOV83 vymezena. **6. Hluková zátěž, vibrace a stroboskopický efekt** Podatel zásadně nesouhlasí s tím, že Změna č. 2 ani příslušné územní opatření vůbec neřeší negativní dopady hluku. Hluk totiž Změna č. 2 chápe jako normální integrální součást VTE, bez které to prostě nejde a je třeba se s tím smířit. Tento přístup nejlépe demonstruje přirovnání hluku z VTE k v podstatě příjemnému „šumění lesa", které mohou zaregistrovat jen neurotické osoby. Podatel se proto domnívá, že hlukové vlivy nebyly zhodnoceny a ve skutečnosti to ani není možné bez znalosti konkrétního projektu. Podatel zdůrazňuje, že nepovažuje za dostatečné, aby byla hluková zátěž řešena až v hlukové studii zpracované investorem. Takový přístup není schopný zajistit reálnou ochranu lidského zdraví. Podatel dále nesouhlasí s tím, že vůbec nedošlo k posouzení vlivů infrazvuku, nízkofrekvenčního hluku a vibrací, ačkoliv odborné studie upozorňují na rizika spojená s těmito doprovodnými jevy provozu VTE. Podatel se domnívá, že nebyl ani řádně zhodnocen vliv vibrací na nemovitosti. Stejně tak nebyl řádně posouzen z hlediska vlivů tzv. stroboskopický efekt, kdy se posouzení zejména nezaměřilo na obtěžující dopady stroboskopického efektu. **7. Vlivy na krajinný ráz** Větrné elektrárny mají zásadní vlivy na krajinný ráz. Ve Vyhodnocení vlivů územního opatření AOV83 se uvádí: *„Z analýzy viditelnosti vyplývá, že hodnocené území se vyznačuje vysokou koncentrací kulturně-historických hodnot a zároveň velmi citlivým vztahem ke krajině Kokořínska a k ikonické dominantě Bezdězu. V bezprostředním okolí se uplatňuje kostel Nanebevzetí Panny Marie, kostel sv. Jakuba Většího, fara, kaple Nejsvětější Trojice, zámek a historická venkovská zástavba. Ve vzdálenosti do 2 km navazují kostel sv. Martina, radnice, sokolovna a další objekty utvářející obraz sídla. V širším území do 5 km a 15 km se pak prosazuje mimořádně bohatý soubor památek, včetně hradu Kokořín, hradu Houska, hradišť, kostelů, tvrzí, zámků a historických areálů. Rozhodující hodnotou je zde ochrana vnitřní scenérie Kokořínska a nerušených výhledů na Bezděz. Současně je třeba zachovat obraz Mšena a jeho historického jádra v krajině, včetně vazeb na příjezdové komunikace, turistické trasy a další frekventovaná místa, odkud se uplatňují ikonické pohledy na město i na širší krajinný rámec. Bezděz zde nepůsobí jen jako vzdálená dominanta, ale jako jeden z hlavních určujících prvků krajinné identity celého prostoru."* Jak je možné, že všechny tyto vlivy jsou hodnoceny jako zanedbatelné, když přitom VTE budou představovat novou dominantu, která jednoznačně výrazně ovlivní krajinu, to není ve Změně č. 2 ani v územním opatření vysvětleno. Vliv VTE na krajinný ráz bude mít ještě další dopady – již napořád bude hodnota krajinného rázu snížena, takže bude možné do území umisťovat i další záměry, které by jinak kvůli ochraně krajinného rázu nebyly přípustné. **8. Další negativní vlivy AOV83** - Narušení spánku, spánková deprivace, bolest hlavy, ušní šelest, tlak v uších, závratě, nevolnost, rozmazané vidění, tachykardie, podrážděnost, porucha soustředění, paměti, panické ataky, třes těla v bdělém stavu i ve spánku. - Ohrožení fauny – riziko kolize pro ptáky a netopýry, narušení jejich migračních tras a přirozených hnízdišť. - Negativní vliv na ekosystémy, zvířata, zemědělský půdní fond, vodstvo.	souladu s požadavky vodního zákona se v rámci procesu povolování záměru bude vyjadřovat vodoprávní úřad. Významné ovlivnění mikroklimatu se u akceleračních oblastí pro VTE ani FVE nepředpokládá. Ochrana ZPF je řešena v souvisejících územních opatřeních. Podmínkami je zajištěno, že nebudou vznikat neobhospodařovatelné zbytkové zemědělské pozemky ani pozemky bez přístupu k veřejně přístupné pozemní komunikaci. Dále je v nich požadavek na upřednostní nižších tříd ochrany ZPF při realizaci záměrů OZE a je stanovena maximální plocha dlouhodobého nebo trvalého odnětí ZPF pro záměry OZE v celé akcelerační oblasti. Souhlas s odnětím ze ZPF bude vydán v navazujícím řízení dle stavebního zákona.

Poř. č.	Připomínkové místo	Číslo jednací	Článek	AO	Připomínka	Vyhodnocení
					- Vysoká prašnost, emise ze spalování, sekundární prašnost, neustálé uvolňování mikroplastů do ovzduší a jejich následné vdechování. - Hluková zátěž – vliv infrazvuku, nízkofrekvenčního hluku a vibrací. - Narušení – a to navždy – panoramatického vzhledu a historické hodnoty cenných území (Kokořín, Bezděz, Houska, kostely...) = navždy zničený ráz krajiny. Ztráta hodnoty majetku. S výstavbou VTE (neboli AOV) v žádném případě **nesouhlasíme!!!**	
9034.	Tichá Jitka	MMR-46322-2026-81	99czzg	AOV83	**Text připomínky** Podatel nesouhlasí s vymezením akcelerační oblasti AOV83 a žádá, aby tato akcelerační oblast nebyla ve Změně č. 2 Územního rozvojového plánu vymezena a aby nebylo vydáno územní opatřeni AOV83. **Odůvodněni uplatněné připomínky** **1. Direktivní vymezení AOV** Podatel se domnívá, že není nezbytné (a neplyne to ani ze směrnice EU RED III), aby akcelerační oblasti pro VTE (dále jen „AOV“) byly vymezeny direktivně na celostátní úrovni. Je naprosto dostačující, když by Změna č. 2 Územního rozvojového plánu (dále jen „Změna č. 2“) dala obcím povinnost, aby prověřily možnosti vymezení AOV v územních plánech. Na základě tohoto pokynu by samosprávy znalé místních poměrů po dohodě s občany vymezily vhodné lokality pro VTE. Díky tomu by byly zohledněny s potřebnou pečlivostí a v nutné podrobnosti zásahy do veřejných zájmů, které není možné na úrovni Změny č. 2 zhodnotit, neboť to její velké měřítko neumožňuje. **2. Diskriminační vymezení AOV** Ve Změně č. 2 ÚRP není dostatečně vysvětleno, proč je třeba vymezit akcelerační oblasti právě tak, jak to činí Změna č. 2, jinými slovy není pochopitelné, proč právě počet AOV, se kterým Změna č. 2 počítá, povede ke splnění klimatických a energetických cílů a proč vymezení jiné oblasti již není zapotřebí nebo proč by klimatické a energetické cíle nemohly být plněny i bez AOV83, když není ke splnění těchto cílů (které ani nejsou ve Změně č. 2 specifikovány) zapotřebí ani o jednu AOV více. Lokalita, kde je AOV83 přitom není nijak výjimečná z hlediska potenciálu pro VTE (nebo alespoň není ve Změně č. 2 přesvědčivě popsáno, proč se AOV83 svým větrným potenciálem tak výrazně odlišuje od dalších oblastí, kde AOV vymezeny nebyly). Lze tedy předpokládat, že existují i jiné shodné oblasti, kde však z nejasných důvodů AOV nebyly vymezeny. To považuje podatel za diskriminační. Diskriminovány jsou i samosprávy, na jejichž území jsou AOV vymezeny. Vymezení AOV totiž představuje jakousi stavební uzávěru, kdy obec nemůže v dotčeném území měnit územní plán podle svých potřeb, ale musí respektovat vymezenou AOV. Vedle toho pak nebudou investoři VTE motivováni, aby s obcí uzavřeli férovou plánovací smlouvu a poskytli obci a jejím občanům dostatečné kompenzace za negativní dopady provozu VTE. Záměry VTE povolované v AOV totiž budou protežovány a jejich výstavba výrazně usnadněna. Tato diskriminace přímo ovlivňuje i občany samospráv. **3. Nedostatečné posouzení vlivů** Vymezení AOV s největší pravděpodobností povede k tomu, že záměry VTE v nich umisťované budou upřednostňovány a nedojde už nikdy k řádnému posouzení jejich negativních dopadů na životní prostředí, na zdraví a životy lidí. Proto by mělo být vyhodnocení vlivů Změny č. 2 a územního opatření pro AOV83 extrémně podrobné a kvalitní, prakticky na úrovni EIA. Překážkou pro takové podrobné posouzení je ale fakt, že je měřítko Územního rozvojového plánu příliš velké a neumožňuje skutečně posoudit dopady vymezení AOV (jiné by to bylo na úrovni územního plánu, resp. v procesu EIA se znalostí konkrétního záměru). Vzhledem k tomu, že na vymezení akceleračních oblastí naváže zrychlené a zjednodušené povolovací řízení před Dopravním a energetickým stavebním úřadem (DESÚ), v rámci kterého bude úřad prakticky pouze ověřovat, zda jsou záměry v souladu s vágními a nicneříkajícími podmínkami územního opatření AOV83. V souladu s těmito obecnými	**Akceptováno částečně.** Akcelerační oblast AOV83 Chorušice byla zmenšena. Akcelerační oblasti byly vymezeny na celostátní úrovni v Z2 ÚRP na základě Zadání Z2 ÚRP schváleného Vládou ČR. Vymezení akceleračních oblastí proběhlo na základě biologického posouzení konkrétních území podle § 11 odst. 3 resp. 4 ZOZE, jehož výsledky spolu s výsledky vyhodnocení vlivů na životní prostředí (SEA, Příloha č. 5 k odůvodnění Z2 ÚRP) byly zapracovány do návrhu Změny č. 2 ÚRP. Oblasti, u nichž autorizované osoby identifikovaly významné negativní nebo kumulativní vlivy, byly ze Z2 ÚRP vyloučeny (odůvodnění Z2 ÚRP, odst. 32). Zpracování VVURÚ odpovídá obsahem i strukturou požadavkům obsaženým v příloze č. 4 stavebního zákona, včetně posouzení kumulativních a synergických vlivů. Ve VVURÚ (včetně SEA) byly posuzovány akcelerační oblastí, nikoliv konkrétní záměry, a podrobnost odpovídá měřítku ÚRP a územních opatření. Vymezení akcelerační oblasti v ÚRP nezakládá právo na výstavbu VTE ani nevylučuje jiné využití území. Při vymezení akceleračních oblastí nelze předjímat konkrétní technické parametry či přesné umístění záměrů OZE. Obavy z negativních vlivů hluku a stroboskopického efektu řeší podmínky stanovené ve všech územních opatřeních pro akcelerační oblasti pro VTE, které ukládají zpracování hlukové studie, studie působení stroboskopického efektu, včetně minimalizace shadow flicker efektu. V případě, že by záměr nesplňoval zákonné hygienické limity (nařízení vlády č. 272/2011 Sb., o ochraně zdraví před nepříznivými účinky hluku a vibrací) a současně podmínky v územním opatření, nemůže být povolen. Jedním z podkladů pro zpracování Z2 ÚRP byl dokument Akcelerační oblasti, předvýběr ploch k výstavbě VTE, Screening území ČR z hlediska ochrany krajinného rázu (Roman Bukáček, Simona Vondráčková, 2025). Při vymezování akceleračních oblastí byl krajinný ráz dále prověřován, a to s ohledem na hodnoty území. Vlivy na krajinný ráz pak byly dále vyhodnoceny v rámci VVURÚ, a to jak z hlediska navrhovaného souboru

Poř. č.	Připomínkové místo	Číslo jednací	Článek	AO	Připomínka	Vyhodnocení
					podmínkami ale budou téměř jakékoliv záměry, což znamená, že vlivy VTE realizovaných v AOV83 nebudou nikdy reálně posouzeny. Podatel se domnívá, že je nezbytné, aby všechny vlivy VTE byly skutečně a podrobně posouzeny. Vágní posouzení Změny č. 2 nebo územního opatření AOV83 je naprosto nedostatečné. Podatel se domnívá, že vadné posouzení dopadů VTE může mít nejen přímý vliv na jeho zdraví včetně psychické pohody, ale také to může ovlivnit socioekonomický rozvoj obce, ve které žije. Podatel ještě připomíná, že nedošlo ke kumulativnímu zhodnocení vlivů v důsledku vymezení tří AOV v těsné blízkosti (AOV82, AOV83 a AOV84). **4. Zanedbatelné pozitivní vlivy vymezení AO** V odůvodnění Změny č. 2 ani územního opatření není možné dohledat vyčíslení přínosu AOV82 pro snížení energetické závislosti anebo snížení produkce CO2. Ve vyhodnocení vlivů územního opatření AOV82 se ale uvádí k pozitivním vlivům (přínosům) vymezení AOV a realizace VTE: „*Zanedbatelný až mírně pozitivní vliv k ochraně klimatu uplatnění AO se uplatní v globálním měřítku, tedy i z hlediska přeshraničního působení*.“ V dokumentaci Změny č. 2 a územního opatření je tedy přiznáno, že přínosy VTE realizovaných v AOV83 budou zanedbatelné, byť chybí konkrétní čísla. V takové situaci není pochopitelné, jak mohl zájem na vymezení AOV83 převážit nad ostatními konkrétně specifikovanými veřejnými zájmy, které naopak výstavba VTE ovlivní výrazně (byť to nekvalitně zpracované vyhodnocení Změny č. 2 a územního opatření nepřiznává). Dále se ve vyhodnocení územního opatření AOV83 uvádí: „*Vlivy na ovzduší v době výstavby zanedbatelné (prašnost při přesunu zemin, emise ze spalování PHM, sekundární prašnost), v době provozu mírně pozitivní z důvodu náhrady spalovacích zdrojů při výrobě el. energie*.“ Vzhledem k tomu, že se ve vyhodnocení uvádí, že vliv AOV83 na ochranu klimatu bude zanedbatelný, bude logicky zanedbatelný rozsah, ve kterém VTE realizované v AOV83 nahradí spalovací zdroje. Změna č. 2 ani územní opatření tento závěr nevyvrací, neobsahují totiž vyčíslení toho, v jak velkém rozsahu VTE realizované v AOV83 nahradí spalovací zdroje a jaký přesně vliv bude mít tato náhrada na cíle sledované Změnou č. 2, tedy snížení energetické závislosti ČR a snížení produkce CO_2. Je také třeba řádně vyhodnotit, proč těchto cílů nelze dosáhnout jinými způsoby (zvýšení počtu bloků JEDU, popř. JETE, rozvoj vodíkové infrastruktury v souladu s Vodíkovou strategií ČR, větší důraz na rozvoj FVE). Proto ani blíže nespecifikovaná náhrada spalovacích zdrojů není důvod, proč by měl zájem na vymezení AOV83 převážit nad jinými zájmy v území. **5. Výška VTE a rozloha AO** Ve Změně č. 2 ani v územním opatření pro AOV83 není vysvětleno, proč byla zvolena právě tato rozloha AO a proč má AOV právě tyto konkrétní hranice a proč právě toto vymezení AOV povede ke splnění cílů Změny č. 2. Jinými slovy není vysvětleno, proč nemůže být AO vymezena jiným způsobem tak, aby kupř. byly VTE umisťovány v dostatečné vzdálenosti od zastavěného území a zastavitelných ploch podle územních plánů (min 1,5 km) a není porovnáno, zda by toto jiné vymezení AOV třeba také nevedlo ke splnění cílů Změny č. 2. Podatel se domnívá, že to ale vzhledem k nespecifičnosti cílů Změny č. 2 není ani možné, proto by také vůbec neměla být AOV83 vymezena. **6. Hluková zátěž, vibrace a stroboskopický efekt** Podatel zásadně nesouhlasí s tím, že Změna č. 2 ani příslušné územní opatření vůbec neřeší negativní dopady hluku. Hluk totiž Změna č. 2 chápe jako normální integrální součást VTE, bez které to prostě nejde a je třeba se s tím smířit. Tento přístup nejlépe demonstruje přirovnání hluku z VTE k v podstatě příjemnému „šumění lesa“, které mohou zaregistrovat jen neurotické osoby. Podatel se proto domnívá, že hlukové vlivy nebyly zhodnoceny a ve skutečnosti to ani není možné bez znalosti konkrétního projektu. Podatel zdůrazňuje, že nepovažuje za dostatečné, aby byla hluková zátěž řešena až v hlukové studii zpracované investorem. Takový přístup není schopný zajistit reálnou ochranu lidského zdraví.	akceleračních oblastí jako celku, tak pro jednotlivá území v kartách akceleračních oblastí, které obsahují i mapy viditelnosti (Příloha SEA). Podmínky v územních opatřeních pak dále omezují barevné řešení doprovodných staveb a rozsah trvalých terénních úprav. Samotný způsob vymezení akceleračních oblastí na základě podkladů (biologická posouzení, mapy citlivosti ptáků vůči výstavbě VTE zpracované ČSO, území významná pro netopýry dle podkladů ČESON, biotopy zvláště chráněných druhů velkých savců a další) a nařízení vlády č. 507/2025 Sb. minimalizuje vliv na složky životního prostředí. Pro všechny akcelerační oblasti jsou současně pořizována územní opatření, která obsahují opatření stanovená na základě biologických posouzení. Tato opatření dále zmírňují negativní vlivy, které nebylo možné vyloučit vymezením akcelerační oblasti. Podmínky v územních opatřeních zahrnují ochranu prvků lokálního ÚSES a všech biokoridorů, ochranu biotopů, ZPF a PUPFL, dále povinnost biologického dozoru, monitoring mortality ptáků a netopýrů, detekční systémy a další podmínky specifické vzhledem ke konkrétní akcelerační oblasti. V souvisejících územních opatření jsou stanoveny podmínky, které zajišťují ochranu protierozních opatření, funkčních melioračních zařízení, vodních toků a ploch a rovněž omezující možné terénní úpravy. Vzhledem k charakteru a rozsahu potenciálních záměrů se při naplnění podmínek nepředpokládá realizace zpevněných ploch v takovém rozsahu, který by mohl významně ovlivnit vodní režim v rámci akceleračních oblastí. V souladu s požadavky vodního zákona se v rámci procesu povolování záměru bude vyjadřovat vodoprávní úřad. Významné ovlivnění mikroklimatu se u akceleračních oblastí pro VTE ani FVE nepředpokládá. Ochrana ZPF je řešena v souvisejících územních opatřeních. Podmínkami je zajištěno, že nebudou vznikat neobhospodařovatelné zbytkové zemědělské pozemky ani pozemky bez přístupu k veřejně přístupné pozemní komunikaci. Dále je v nich požadavek na upřednostní nižších tříd ochrany ZPF při realizaci záměrů OZE a je stanovena maximální plocha dlouhodobého nebo trvalého odnětí ZPF pro záměry OZE v celé akcelerační oblasti. Souhlas s odnětím ze ZPF bude vydán v navazujícím řízení dle stavebního zákona.

Poř. č.	Připomínkové místo	Číslo jednací	Článek	AO	Připomínka	Vyhodnocení
					Podatel dále nesouhlasí s tím, že vůbec nedošlo k posouzení vlivů infrazvuku, nízkofrekvenčního hluku a vibrací, ačkoliv odborné studie upozorňují na rizika spojená s těmito doprovodnými jevy provozu VTE. Podatel se domnívá, že nebyl ani řádně zhodnocen vliv vibrací na nemovitosti. Stejně tak nebyl řádně posouzen z hlediska vlivů tzv. stroboskopický efekt, kdy se posouzení zejména nezaměřilo na obtěžující dopady stroboskopického efektu. **7. Vlivy na krajinný ráz** Větrné elektrárny mají zásadní vlivy na krajinný ráz. Ve Vyhodnocení vlivů územního opatření AOV83 se uvádí: "*Z analýzy viditelnosti vyplývá, že hodnocené území se vyznačuje vysokou koncentrací kulturně-historických hodnot a zároveň velmi citlivým vztahem ke krajině Kokořínska a k ikonické dominantě Bezdězu. V bezprostředním okolí se uplatňuje kostel Nanebevzetí Panny Marie, kostel sv. Jakuba Většího, fara, kaple Nejsvětější Trojice, zámek a historická venkovská zástavba. Ve vzdálenosti do 2 km navazují kostel sv. Martina, radnice, sokolovna a další objekty utvářející obraz sídla. V širším území do 5 km a 15 km se pak prosazuje mimořádně bohatý soubor památek, včetně hradu Kokořín, hradu Houska, hradišť, kostelů, tvrzí, zámků a historických areálů. Rozhodující hodnotou je zde ochrana vnitřní scenérie Kokořínska a nerušených výhledů na Bezděz. Současně je třeba zachovat obraz Mšena a jeho historického jádra v krajině, včetně vazeb na příjezdové komunikace, turistické trasy a další frekventovaná místa, odkud se uplatňují ikonické pohledy na město i na širší krajinný rámec. Bezděz zde nepůsobí jen jako vzdálená dominanta, ale jako jeden z hlavních určujících prvků krajinné identity celého prostoru.*" Jak je možné, že všechny tyto vlivy jsou hodnoceny jako zanedbatelné, když přitom VTE budou představovat novou dominantu, která jednoznačně výrazně ovlivní krajinu, to není ve Změně č. 2 ani v územním opatření vysvětleno. Vliv VTE na krajinný ráz bude mít ještě další dopady – již napořád bude hodnota krajinného rázu snížena, takže bude možné do území umisťovat i další záměry, které by jinak kvůli ochraně krajinného rázu nebyly přípustné. **8. Vlivy na zvířata** VTE velmi silně ovlivňují jak ptáky a letouny, tak savce a hmyz, dokonce i obojživelníky aj. Vyhodnocení územního opatření AOV83 však všechny tyto vlivy zlehčuje. Vyhodnocení proto nelze považovat za dostatečné. V území, kde má být AOV vymezena se nachází řada ptáků i letounů. Jejich úmrtí ale Změna č. 2 chápe jako integrální a v podstatě běžnou součást provozu VTE, se kterou je třeba se smířit a příliš ji neřešit. Ve vztahu k ptákům územní opatření neobsahuje žádná reálná a funkční kompenzační opatření. V podstatě jen počítá s tím, že pro ochranu ptáků bude použito „vhodné technické řešení". Tím se zřejmě myslí odpuzovače, ale není vůbec vysvětleno, v jaké míře tyto odpuzovače zamezí střetům ptáků s lopatkami VTE. Jiným opatřením má být zařízení, které zastaví roztočený rotor, ale ani zde není blíže popsáno, jak přesně bude zajištěno, aby tento mechanismus byl skutečně funkční. Jde-li o letouny, pak je opatřením k jejich ochraně monitoring provádění provozovatelem VTE. Takové opatření není vůbec schopno netopýry ochránit, ačkoliv právě netopýři jsou extrémně ohroženi VTE. Pro savce představují VTE především vizuální bariéru v území, čímž omezují jich migraci, a vedle toho je nepříznivě ovlivňují hlukové dopady provozu VTE a vibrace. Kromě toho VTE mohou poškodit i jejich biotopy, neboť ovlivňují lokální klima a tím i ekosystémy. Odůvodnění Změny č. 2 ani územního opatření nevysvětluje, proč dostala AOV83 přednost před ochranou zvířat. **9. Vlivy na vodní poměry a lokální klima** Ve vyhodnocení vlivů Změně č. 2 ani územního opatření AOV83 není popsáno, jak byly hodnoceny vlivy VTE na spodní vody a celkově na vodní poměry a na jejich možné změny v důsledku výstavby a provozu VTE. V době, kdy se celá ČR potýká s extrémními suchy a vody je stále méně, je třeba tuto otázku brát	

<table>
<tr><th>Poř. č.</th><th>Připomínkové místo</th><th>Číslo jednací</th><th>Článek</th><th>AO</th><th>Připomínka</th><th>Vyhodnocení</th></tr>
<tr><td></td><td></td><td></td><td></td><td></td><td>velmi vážně a rozhodně nelze pouze stroze konstatovat, že VTE mají přednost, „protože mají prostě přednost".
Je totiž faktem, že VTE, zejména ty extrémně vysoké, mají železobetonové základy, které jsou schopny vodní poměry v krajině narušit. Pro VTE se také buduje infrastruktura, která také může narušit tok podzemní vody anebo snížit množství vody proudící do blízkých vodních toků nebo vodních zdrojů. Výstavba VTE také odstraňuje ochranné vrstvy půdy a podloží, čímž činí podzemní vodu pod nimi zranitelnější vůči znečištění z úniků nebo rozlitých látek z vozidel nebo zařízení použitých k jejich výstavbě a vůči únikům a látkám z turbín a související infrastruktury během provozu.
Je také známo, že VTE velmi výrazně ovlivňují klima ve svém okolí (negativně). Jedná se především o dopady na teplotu zemského povrchu, fyzikálně-chemické vlastnosti půdy, rychlost větru, vlhkost a srážky. Větrné elektrárny na pevnině mají významný oteplovací vliv na teplotu zemského povrchu v noci. V důsledku zhoršování fyzikálně-chemických vlastností půdy dochází k vysušování lokalit nacházejících se u VTE. Půdní vlhkost navíc ovlivňuje rovnováhu ekosystému, což ohrožuje ekologickou stabilitu krajiny a některé druhy zvířat.
Z vyhodnocení územního opatření AOV83 ani Změny č. 2 jako celku ani z jejich odůvodnění není vůbec zřejmé, jak bylo s těmito fakty naloženo.

<u>10. Vlivy na zemědělský půdní fond</u>

Ve vyhodnocení územního opatření se uvádí: „Přítomnost ZPF převažuje v I. a II. třídě ochrany, nepatrné zábory také v III. až V. třídě ochrany. S ohledem na velmi nízký rozsah záborů ve vyšší třídě ochrany dále neřešeno. V případě VTE a doprovodných staveb (rozvoden, úložišť el. energie, komunikací apod.) v AO je zábor pro zajištění bezpečnosti hodnocení považován za trvalý. Uplatnění AO nebude mít vliv na ekologické funkce půdy. Zábor půdy je s ohledem na relativně malou výměru a na rozlohu zemědělské půdy v AO a jejím okolí považován za mírně negativní vliv."

Rozsah záborů je přitom následující:

<table>
<tr><th rowspan="2">Označení plochy / koridoru</th><th rowspan="2">Rozloha plochy / koridoru (ha)</th><th rowspan="2">Navržené využití</th><th rowspan="2">Odhad záboru (ha)</th><th colspan="5">Odhad záboru podle tříd ochrany (ha)</th><th rowspan="2">Odhad výměry záboru, na které bude provedena rekultivace na zemědělskou půdu (ha)</th></tr>
<tr><th>I.</th><th>II.</th><th>III.</th><th>IV.</th><th>V.</th></tr>
<tr><td>% zastoupení</td><td>100</td><td></td><td>87,50</td><td>36,26</td><td>46,69</td><td>1,49</td><td>2,00</td><td>1,06</td><td>0%</td></tr>
<tr><td>AOV83</td><td>1261,6</td><td>VTE</td><td>7,73</td><td>3,20</td><td>4,12</td><td>0,13</td><td>0,18</td><td>0,09</td><td>0,00</td></tr>
</table>
Podle názoru podatele nelze považovat trvalé zničení téměř 7,5 hektarů cenné půdy (tento odhad může být navíc podhodnocen) za něco, co není třeba řešit. Takové zdůvodnění záborů je bizarní a nedostačuje požadavkům v § 4 odst. 3 zákona č. 334/1992 Sb., o ochraně ZPF, kde se mj. uvádí, že zemědělskou půdu I. a II. třídy ochrany lze v územně plánovací dokumentaci určit k jinému než zemědělskému účelu nebo odejmout pouze v případech, kdy jiný veřejný zájem výrazně převažuje nad veřejným zájmem ochrany zemědělského půdního fondu.
Podatel se ze Změny č. 2 ani územního opatření AOV83 a jejich odůvodnění nedozvěděl, jak bylo doloženo, že výrazně převažuje veřejný zájem na realizaci VTE nad zájmem na ochraně cenných částí ZPF. Nezjistil ani to, jak zábor ZPF přispěje k tomu, aby byly zmírněny dopady změny klimatu nebo aby byla zvýšena energetická soběstačnosti ČR (a v jakém rozsahu se tak stane). Podatel také neví, proč není možné VTE realizovat jinde, kde by k záborům cenných půd nedošlo. Na uvedené otázky by měla Změna č. 2 odpovědět velmi přesně nebo akcelerační oblast nevymezovat a ponechat vše na územní plány a povolovací řízení, kde budou moct být zábory skutečně podrobně posouzeny a vyhodnoceny.</td><td></td></tr>
</table>

Poř. č.	Připomínkové místo	Číslo jednací	Článek	AO	Připomínka	Vyhodnocení
					11. Další připomínky podatele: Nesouhlasím se zástavbou a ničením kvalitní orné půdy.	
9035.	Manďáková Marie	MMR-46323-2026-81	99cm	AOV29	**Připomínky k návrhu Změny č. 2 Územního rozvojového plánu ČR** **Akcelerační oblast AOV29 Býškovice** Připomínky podávám: - jako vlastník nemovitosti v dotčeném území - jako osoba, která bude dotčena dopady návrhu z hlediska kvality života, krajiny, životního prostředí, neboť žiji/pobývám často v blízkosti akcelerační oblasti Nesouhlasím s vymezením Akcelerační oblasti pro větrnou energii AOV29 Býškovice v rámci návrhu Změny č. 2 Územního rozvojového plánu ČR a souvisejícího návrhu územního opatření z následujících důvodů. **1. Nepřiměřená velikost a kumulace akcelerace** **Enormní rozsah AOV29:** Oblast Býškovice má rozlohu cca 2 378,1 ha s plánovaným výkonem 231 MW a až 66 věžemi VTE. Návrh Změny č. 2 URP přitom požaduje pro VTE celistvost plochy od 2,5 km². Zdejší vymezení dosahuje téměř desetinásobku tohoto minima, aniž by velikost byla zdůvodněna limity krajinného rázu, rekreace či vizuálního zatížení. Nebyla posouzena menší, kompaktnější varianta. **Kumulace tří sousedních zón:** Na AOV29 bezprostředně navazují zóny AOV30 Kunovice (256 ha) a AOV31 Kelč (668,5 ha). Celková kumulovaná rozloha dosahuje 33 km² a vytváří masivní pás až 92 turbín o výšce 200 metrů, který obkličuje obce Podhostýnska a Záhořanska. Komplexní analýza souhrnného vlivu těchto tří navazujících zón zcela chybí. **2. Nedostatečné vyhodnocení hustoty osídlení** Návrh pracuje s územím jako s „volnou krajinou", což ignoruje specifickou sídelní strukturu Podhostýnska a Záhořanska. Jde o hustě obydlený venkovský prostor s minimálními vzdálenostmi mezi obcemi. Emise hluku, světla a vizuální dopady zasáhnou kvalitu života obyvatelstva celého mikroregionu. Odůvodnění neobsahuje analýzu odstupových vzdáleností od obytné zástavby pro moderní typy VTE s výškou 200 m. **3. Krajinný ráz Hostýnských vrchů a pohledové vazby** **Přírodní park Hostýnské vrchy:** Lokalita velmi těsně sousedí s Přírodním parkem Hostýnské vrchy (přes 20 000 ha), zřízeným k ochraně harmonického měřítka a hodnot krajiny. Ministerstvo životního prostředí ve své metodice řadí přírodní parky mezi území nevhodná pro VTE. Vymezení gigantické zóny AOV29 těsně za jeho hranicí toto doporučení obchází a porušuje podmínky ochrany krajinného rázu dle § 12 zákona č. 114/1992 Sb. **Absence pohledové studie:** Vrcholy Hostýn a Kelčský Javorník jsou dominantami s dalekými výhledy. AOV29 leží v jejich přímém severním předpolí, tedy v zóně podstatně bližší, než je hranice běžné viditelnosti VTE (10–12 km). K podkladům nebyla přiložena pohledová studie posuzující dopad průmyslového „lesa větrníků" na panorama. Stávající solitérní elektrárna na Hostýně slouží lokálně a nemůže obhajovat masivní výstavbu v podhůří.	**Neakceptováno.** Akcelerační oblasti byly vymezeny na celostátní úrovni v Z2 ÚRP na základě Zadání Z2 ÚRP schváleného Vládou ČR. Vymezení akceleračních oblastí proběhlo na základě biologického posouzení konkrétních území podle § 11 odst. 3 resp. 4 ZOZE, jehož výsledky spolu s výsledky vyhodnocení vlivů na životní prostředí (SEA, Příloha č. 5 k odůvodnění Z2 ÚRP) byly zapracovány do návrhu Změny č. 2 ÚRP. Oblasti, u nichž autorizované osoby identifikovaly významné negativní nebo kumulativní vlivy, byly ze Z2 ÚRP vyloučeny (odůvodnění Z2 ÚRP, odst. 32). Zpracování VVURÚ odpovídá obsahem i strukturou požadavkům přílohy č. 4 stavebního zákona, včetně vyhodnocení vlivů na lokality soustavy Natura 2000 a posouzení kumulativních a synergických vlivů. Jde o hodnocení na úrovni koncepce, nikoli na úrovni konkrétních záměrů a tomu odpovídá i míra podrobnosti použitých podkladů. Jedním z podkladů pro zpracování Z2 ÚRP byl dokument Akcelerační oblasti, předvýběr ploch k výstavbě VTE, Screening území ČR z hlediska ochrany krajinného rázu (Roman Bukáček, Simona Vondráčková, 2025). Při vymezování akceleračních oblastí byl krajinný ráz dále prověřován, a to s ohledem na hodnoty území a dálkové pohledy na dominanty. Vlivy na krajinný ráz pak byly dále vyhodnoceny v rámci VVURÚ, a to jak z hlediska navrhovaného souboru akceleračních oblastí jako celku, tak pro jednotlivá území v kartách akceleračních oblastí. Podmínky v územních opatřeních pak dále omezují barevné řešení doprovodných staveb a rozsah trvalých terénních úprav. Pro všechny akcelerační oblasti jsou současně pořizována územní opatření. Podmínky v územních opatřeních zahrnují ochranu prvků lokálního ÚSES a všech biokoridorů, ochranu biotopů, ZPF a PUPFL, dále povinnost biologického dozoru, monitoring mortality ptáků a netopýrů, detekční systémy a další podmínky specifické vzhledem ke konkrétní akcelerační oblasti. Při vymezení akceleračních oblastí nelze předjímat konkrétní technické parametry či přesné umístění záměrů OZE, proto všechna územní opatření pro akcelerační oblasti pro VTE obsahují podmínky, které ukládají zpracování hlukové studie, studie působení stroboskopického efektu, včetně minimalizace shadow flicker efektu. V případě, že by záměr nesplňoval zákonné hygienické limity a současně podmínky v územním opatření, nemůže být povolen.

Poř. č.	Připomínkové místo	Číslo jednací	Článek	AO	Připomínka	Vyhodnocení
					4. Poutní a turistický význam Svatého Hostýna **Národní kulturní památka:** Svatý Hostýn je nejnavštěvovanějším poutním místem na Moravě (250 000 – 500 000 návštěvníků ročně, při výročích až 100 000 lidí za víkend), což se vyrovnává a překonává i nejpopulárnější státní zámky jako Hluboká či Český Krumlov. Průmyslový park desítek věží v hlavním pohledovém směru **nenávratně zničí** duchovní atmosféru a panoramatické výhledy, bude dobře viditelný díky rovinaté Hané už zdaleka. Z rozhledny i od baziliky se otevírá výhled přímo na plochu AOV29; blikající větrné elektrárny by dominovaly v panoramatu ze Sv. Hostýna. Odůvodnění návrhu žádný dopad na ekonomiku cestovního ruchu ani na toto citlivé poutní místo nehodnotí a nezohledňuje. **5. Přírodní hodnoty, biodiverzita a geologie** **Chráněná území a migrace:** Oblast je ekologickým zázemím Hostýnských vrchů bohatých na rezervace a ptačí migrační koridory. V lokalitě Hostýnských vrchů jsou dva typy chráněných území soustavy Natura 2000 – EVL Hostýnské vrchy a Ptačí oblast – Hostýnské vrchy, jde o území s nejvyššími stupni ochrany přírody. Návrh zcela ignoruje lokalizovaná ornitologická data a mapu citlivosti ptáků z roku 2025. Hrozí akutní riziko úhynu chráněných stěhovavých netopýrů (např. netopýr rezavý, netopýr pestrý), pro které je území průletovou zónou. Zákon o ochraně přírody (§ 45h zák. č. 114/1992 Sb.) ukládá hodnocení vlivů i pro záměry **v blízkosti** lokalit Natura 2000, které by mohly samostatně nebo ve spojení s jinými záměry či koncepcemi významně ovlivnit stav předmětu ochrany nebo celistvost EVL nebo ptačí oblasti. Nestačí, aby záměr ležel formálně mimo hranici – musí být posouzeny i přeshraniční (funkční) vlivy. Návrh Změny č. 2 ÚRP nevypořádává dostatečně vztah mezi vymezením AOV a závazným prvkem nadregionálního ÚSES (biokoridorem NRBK 137, 109), trasa prochází či je v bezprostřední blízkosti katastrálních území, která jsou součástí AOV29. Tím je porušen § 5 odst. 1 zákona č. 114/1992 Sb. **Geologická specifika:** AOV29 leží ve flyšovém pásmu vnějších Západních Karpat s výskytem podzemních hydrologických struktur, pramenišť a svahových nestabilit. Masivní betonové základy turbín (průměr 15–20 m, hloubka 3–5 m) tyto struktury nevratně naruší. Riziko nebylo posouzeno, nelze je přesouvat do navazujících řízení. **Ochrana zemědělského půdního fondu:** Oblast tvoří vysoce hodnotná, intenzivně využívanou zemědělskou krajinu. Vymezení povede k rozsáhlým záborům půdy nejen pro stožáry, ale i zpevněné přístupové komunikace. Stát by měl primárně využívat degradované plochy, nikoli úrodnou krajinu, která plní funkci zadržování vody v půdě a zajišťuje obživu místním zemědělcům. **6. Nedostatečné kumulativní posouzení** Zcela chybí samostatná kumulativní analýza, která by sečetla vlivy celého pásu zón AOV29, AOV30 a AOV31. Deklarované tvrzení, že vymezení proběhlo šetrně k životnímu prostředí a kulturním hodnotám, není podloženo žádnými konkrétními výpočty, studiemi ani pohledovými analýzami pro oblast, nelze je přesouvat do navazujících řízení. Schválení v této podobě trvale znehodnotí charakter regionu. **Závěr a požadavky** Na základě výše uvedených skutečností žádám, aby: **AOV29 Býškovice vyřadilo z Návrhu změny č. 2 URP**, a pokud tomuto požadavku nevyhoví, aby před případným vymezením nechalo zpracovat podrobnou pohledovou studii dopadů na Národní kulturní památku Svatý Hostýn, ekonomiku cestovního ruchu a krajinný ráz Přírodního parku Hostýnské vrchy. Rozsah AOV29 podstatně redukovalo tak, aby nebyl narušen vizuální koridor Hostýn – Podhostýnsko – Záhoransko, a aby kumulace tří navazujících zón (AOV29 + AOV30 + AOV31) byla posuzována jako celek, nikoliv izolovaně. Dále žádám, aby zajistilo dostatečnou ochranu práv obcí a občanů mikroregionu Podhostýnska a Záhořanska v procesu povolování konkrétních záměrů VTE.	
9036.	Žabka Jaroslav	MMR-46324-2026-81	99czj	AOV56	**Věc: Připomínka k návrhu Změny č. 2 Územního rozvojového plánu ČR (ÚRP ČR)**	**Akceptováno částečně.**

Poř. č.	Připomínkové místo	Číslo jednací	Článek	AO	Připomínka	Vyhodnocení
			99czk	AOV57	Podávám připomínku k návrhu vymezení akceleračních oblastí pro větrné elektrárny (VTE) v území: **AOV č. 56 Vrabčiny a AOV č. 57 Bílá skála, Plzeňský kraj** Na základě níže uvedených důvodů **nesouhlasím** s tímto návrhem změny č. 2 ÚRP ČR, který se týká vymezení akceleračních oblastí pro výrobu energie z obnovitelných zdrojů. Uvádím základní **důvody:** **1) Nedostatky návrhu** ○ návrh není dostatečně odůvodněn a **chybí konkrétní podklady** (zákon č. 500/2004 Sb.) ○ nebyly dostatečně posouzeny **dopady na životní prostředí** (zákon č. 100/2001 Sb.) ○ hrozí **narušení krajiny a přírody** (zákon č. 114/1992 Sb.) ○ návrh **nerespektuje ochranu hodnot území a kvalitu bydlení** (zákon č. 283/2021 Sb.) ○ nebyly posouzeny jiné **varianty řešení, zejména využití brownfieldů** (opuštěných a již narušených ploch) a návrh tak neodůvodněně zasahuje do volné krajiny ○ vychází **pouze z expertních odhadů** (počet věží, výkon, rozmístění) ○ návrh **řeší problémy až dodatečně**, místo aby jim předešel ○ nejsou dostatečně vyhodnoceny **kumulativní dopady více záměrů v území** **2) Příroda a krajina** ○ výskyt chráněných druhů (ptáci, netopýři) a zásah do migračních tras ○ narušení prvků ÚSES (biokoridory) ○ zásadní změna krajiny a její industrializace ○ dominantní stavby (až cca 250 m vysoké) viditelné na velké vzdálenosti ○ chybí posouzení nočního osvětlení ○ nedostatečně řešen kumulativní vliv více větrných elektráren **3) Voda a klima** ○ narušení vsakování vody do půdy a změna odtokových poměrů ○ zhoršení schopnosti krajiny zadržovat vodu a riziko vysychání krajiny ○ nedostatečné odstupy od vodních toků (prameny, studny, vrty) ○ chybí posouzení vlivu na mikroklima **4) Zemědělská půda** ○ zábor a znehodnocení kvalitní půdy ○ možné zásahy do půd I. a II. třídy ochrany (nejcennější půdy) ○ zhutnění půdy a zvýšení eroze a rozdělení (fragmentace) pozemků ○ nejasný stav a poškození meliorací **5) Dopady na obyvatele** ○ hluk a jeho dlouhodobý vliv ○ blikání stínů (stroboskopický efekt) ○ změna charakteru bydlení ○ pokles hodnoty nemovitostí ○ není dostatečně vysvětleno, jak byla stanovena vzdálenost od obytné zástavby **6) Technická a bezpečnostní rizika** ○ odlet ledu z rotorů v zimě ○ zásah bleskem ○ požáry zařízení (obtížně zvládnutelné zásahy) ○ pád části konstrukce ○ únik provozních kapalin ○ šíření požáru do krajiny	Akcelerační oblast AOV56 Vrabčiny byla zmenšena. Akcelerační oblast AOV57 Bílá skála zůstává v návrhu Z2 ÚRP beze změny. Akcelerační oblasti byly vymezeny na celostátní úrovni v Z2 ÚRP na základě Zadání Z2 ÚRP schváleného Vládou ČR. Vymezení akceleračních oblastí proběhlo na základě biologického posouzení konkrétních území podle § 11 odst. 3 resp. 4 ZOZE, jehož výsledky spolu s výsledky vyhodnocení vlivů na životní prostředí (SEA, Příloha č. 5 k odůvodnění Z2 ÚRP) byly zapracovány do návrhu Z2 ÚRP. Návrh Z2 ÚRP a jeho odůvodnění, návrh souvisejících územních opatření a jejich odůvodnění obsahují náležitosti v souladu s příslušnými právními předpisy, včetně správního řádu, stavebního zákona a dalších. Zpracování VVURÚ odpovídá obsahem i strukturou požadavkům obsaženým v příloze č. 4 stavebního zákona, včetně posouzení kumulativních a synergických vlivů, vlivů na zdraví a hodnocení nulové varianty (platné znění ÚRP) vůči variantě navrhované (Z2 ÚRP). Zadání Z2 ÚRP schválené Vládou ČR nepožadovalo jiná variantní řešení. Ustanovení § 4 odst. 3 ZOZE a čl. 15c směrnice RED III sice upřednostňují brownfieldy a degradované plochy, avšak nevylučují vymezení akcelerační oblasti na jiných pozemcích. Vymezení výhradně na degradovaných plochách nebylo s ohledem na prostorové nároky technologie větrných elektráren proveditelné. Samotný způsob vymezení akceleračních oblastí na základě podkladů (biologická posouzení, mapy citlivosti ptáků vůči výstavbě VTE zpracované ČSO, území významná pro netopýry dle podkladů ČESON, biotopy zvláště chráněných druhů velkých savců a další) a nařízení vlády č. 507/2025 Sb. minimalizuje vliv na složky životního prostředí. Pro všechny akcelerační oblasti jsou současně pořizována územní opatření, která obsahují opatření stanovená na základě biologických posouzení. Tato opatření dále zmírňují negativní vlivy, které nebylo možné vyloučit vymezením akcelerační oblasti. Podmínky v územních opatřeních zahrnují ochranu prvků lokálního ÚSES a všech biokoridorů, ochranu biotopů, ZPF a PUPFL, dále povinnost biologického dozoru, monitoring mortality ptáků a netopýrů, detekční systémy a další podmínky specifické vzhledem ke konkrétní akcelerační oblasti. Jedním z podkladů pro zpracování Z2 ÚRP byl dokument Akcelerační oblasti, předvýběr ploch k výstavbě VTE, Screening území ČR z hlediska ochrany krajinného rázu (Roman Bukáček, Simona Vondráčková, 2025). Při vymezování akceleračních oblastí byl krajinný ráz dále prověřován, a to s ohledem na hodnoty území. Vlivy na krajinný ráz pak byly dále vyhodnoceny v rámci VVURÚ, a to jak z hlediska navrhovaného souboru akceleračních oblastí jako celku, tak pro jednotlivá území v

Poř. č.	Připomínkové místo	Číslo jednací	Článek	AO	Připomínka	Vyhodnocení
					○ kontaminace půdy a vody Není jasné, kdo nese **odpovědnost za škody na zdraví a majetku.** **7) Kumulace vlivů** ○ sčítání hluku, zásahů do krajiny a vizuální zátěže ○ dopady více elektráren nejsou vyhodnoceny společně ○ výsledný dopad na životní prostředí i lidi může být výrazně vyšší **8) Rozpor se zákony ČR a EU** ○ správní řád (zákon č. 500/2004 Sb.) ○ ochrana přírody (zákon č. 114/1992 Sb.) ○ EIA (zákon č. 100/2001 Sb.) ○ ochrana půdy (zákon č. 334/1992 Sb.) ○ stavební zákon (zákon č. 283/2021 Sb.) ○ nesplnění podmínek směrnice EU RED III (nevhodně zvolená lokalita, nevyřešené dopady) ○ návrh může zasahovat do práva na příznivé životní prostředí a ochranu zdraví podle Listiny základních lidských práv a svobod (čl. 31, čl. 35, čl. 11) ○ porušení principu předběžné opatrnosti (čl. 191 SFEU), návrh je předkládán bez dostatečných podkladů a při existenci důvodných pochybností o jeho dopadech Navržená oblast **má zásadní střety s přírodou, krajinou, vodou i životem obyvatel.** Tyto problémy nejsou odstraněny, pouze částečně zmírňovány. Návrh nemá dostatečné podklady, neřeší varianty a nehodnotí kumulativní dopady, proto **požaduji vyloučení akcelerační oblasti z návrhu.**	kartách akceleračních oblastí, které obsahují i mapy viditelnosti (Příloha SEA). Podmínky v územních opatřeních pak dále omezují barevné řešení doprovodných staveb a rozsah trvalých terénních úprav. V souvisejících územních opatření jsou stanoveny podmínky, které zajišťují ochranu protierozních opatření, funkčních melioračních zařízení, vodních toků a ploch a rovněž omezující možné terénní úpravy. Vzhledem k charakteru a rozsahu potenciálních záměrů se při naplnění podmínek nepředpokládá realizace zpevněných ploch v takovém rozsahu, který by mohl významně ovlivnit vodní režim v rámci akceleračních oblastí. V souladu s požadavky vodního zákona se v rámci procesu povolování záměru bude vyjadřovat vodoprávní úřad. Významné ovlivnění mikroklimatu se u akceleračních oblastí pro VTE ani FVE nepředpokládá. Ochrana ZPF je řešena v souvisejících územních opatřeních. Podmínkami je zajištěno, že nebudou vznikat neobhospodařovatelné zbytkové zemědělské pozemky ani pozemky bez přístupu k veřejně přístupné pozemní komunikaci. Dále je v nich požadavek na upřednostní nižších tříd ochrany ZPF při realizaci záměrů OZE a je stanovena maximální plocha dlouhodobého nebo trvalého odnětí ZPF pro záměry OZE v celé akcelerační oblasti. Souhlas s odnětím ze ZPF bude vydán v navazujícím řízení dle stavebního zákona. Při vymezení akceleračních oblastí nelze předjímat konkrétní technické parametry či přesné umístění záměrů OZE. Obavy z negativních vlivů hluku a stroboskopického efektu řeší podmínky stanovené ve všech územních opatřeních pro akcelerační oblasti pro VTE, které ukládají zpracování hlukové studie, studie působení stroboskopického efektu, včetně minimalizace shadow flicker efektu, a také omezují světelné zatížení. Akcelerační oblasti pro VTE byly vymezeny s odstupem alespoň 500 m od obytné zástavby s ohledem na snížení rizik pro obyvatele. V případě, že by záměr nesplňoval zákonné hygienické limity (nařízení vlády č. 272/2011 Sb., o ochraně zdraví před nepříznivými účinky hluku a vibrací) a další požadavky vyplývající z příslušných právních předpisů (např. požární bezpečnost) a současně podmínky v územním opatření, nemůže být povolen. Odpovědnost za škody má provozovatel větrné elektrárny, který odpovídá za její technický stav a bezpečnost provozu podle občanského zákoníku (zákon č. 89/2012 Sb.). Vymezení akcelerační oblasti v ÚRP nezakládá možnost vyvlastnění ani právo na výstavbu VTE a nevylučuje jiné využití území. Nebylo prokázáno, že by instalace VTE měla významný negativní vliv na cenu nemovitostí či provádění investic. Lokální dopady na cenu nemovitostí konkrétních záměrů nelze posuzovat na koncepční úrovni při vymezování akceleračních oblastí v ÚRP.

Poř. č.	Připomínkové místo	Číslo jednací	Článek	AO	Připomínka	Vyhodnocení
						Návrh Změny č. 2 ÚRP byl připraven v souladu s platnou legislativou ČR a EU, včetně správního řádu, stavebního zákona, zákona č. 249/2025 Sb. (ZOZE) zákona č. 114/1992 Sb. (ZOPK), směrnice RED III, směrnice o ochraně volně žijících ptáků a směrnice o stanovištích. Vymezení akceleračních oblastí a podmínky v územních opatřeních jsou stanoveny na základě zákona a v jeho mezích. Dopad na veřejné zájmy byl posouzen VVURÚ.
9037.	Petr Jandek	MMR-46326-2026-81	99czzg	AOV83	**Text připomínky** Podatel nesouhlasí s vymezením akcelerační oblasti AOV83 a žádá, aby tato akcelerační oblast nebyla ve Změně č. 2 Územního rozvojového plánu vymezena a aby nebylo vydáno územní opatření AOV83. **Odůvodnění uplatněné připomínky** **1. Direktivní vymezení AOV** Podatel se domnívá, že není nezbytné (a neplyne to ani ze směrnice EU RED III), aby akcelerační oblasti pro VTE (dále jen „AOV") byly vymezeny direktivně na celostátní úrovni. Je naprosto dostačující, když by Změna č. 2 Územního rozvojového plánu (dále jen „Změna č. 2") dala obcím povinnost, aby prověřily možnosti vymezení AOV v územních plánech. Na základě tohoto pokynu by samosprávy znalé místních poměrů po dohodě s občany vymezily vhodné lokality pro VTE. Díky tomu by byly zohledněny s potřebnou pečlivostí a v nutné podrobnosti zásahy do veřejných zájmů, které není možné na úrovni Změny č. 2 zhodnotit, neboť to její velké měřítko neumožňuje. **2. Diskriminační vymezení AOV** Ve Změně č. 2 ÚRP není dostatečně vysvětleno, proč je třeba vymezit akcelerační oblasti právě tak, jak to činí Změna č. 2, jinými slovy není pochopitelné, proč právě počet AOV, se kterým Změna č. 2 počítá, povede ke splnění klimatických a energetických cílů a proč vymezení jiné oblasti již není zapotřebí nebo proč by klimatické a energetické cíle nemohly být plněny i bez AOV83, když není ke splnění těchto cílů (které ani nejsou ve Změně č. 2 specifikovány) zapotřebí ani o jednu AOV více. Lokalita, kde je AOV83 přitom není nijak výjimečná z hlediska potenciálu pro VTE (nebo alespoň není ve Změně č. 2 přesvědčivě popsáno, proč se AOV83 svým větrným potenciálem tak výrazně odlišuje od dalších oblastí, kde AOV vymezeny nebyly). Lze tedy předpokládat, že existují i jiné shodné oblasti, kde však z nejasných důvodů AOV nebyly vymezeny. To považuje podatel za diskriminační. Diskriminovány jsou i samosprávy, na jejichž území jsou AOV vymezeny. Vymezení AOV totiž představuje jakousi stavební uzávěru, kdy obec nemůže v dotčeném území měnit územní plán podle svých potřeb, ale musí respektovat vymezenou AOV. Vedle toho pak nebudou investoři VTE motivováni, aby s obcí uzavřeli férovou plánovací smlouvu a poskytli obci a jejím občanům dostatečné kompenzace za negativní dopady provozu VTE. Záměry VTE povolované v AOV totiž budou protežovány a jejich výstavba výrazně usnadněna. Tato diskriminace přímo ovlivňuje i občany samospráv. **3. Nedostatečné posouzení vlivů** Vymezení AOV s největší pravděpodobností povede k tomu, že záměry VTE v nich umisťované budou upřednostňovány a nedojde už nikdy k řádnému posouzení jejich negativních dopadů na životní prostředí, na zdraví a životy lidí. Proto by mělo být vyhodnocení vlivů Změny č. 2 a územního opatření pro AOV83 extrémně podrobné a kvalitní, prakticky na úrovni EIA. Překážkou pro takové podrobné posouzení je ale fakt, že je měřítko Územního rozvojového plánu příliš velké a neumožňuje skutečně posoudit dopady vymezení AOV (jiné by to bylo na úrovni územního plánu, resp. v procesu EIA se znalostí konkrétního záměru). Vzhledem k tomu, že na vymezení akceleračních oblastí naváže zrychlené a zjednodušené povolovací řízení před Dopravním a energetickým stavebním	**Akceptováno částečně.** Akcelerační oblast AOV83 Chorušice byla zmenšena. Akcelerační oblasti byly vymezeny na celostátní úrovni v Z2 ÚRP na základě Zadání Z2 ÚRP schváleného Vládou ČR. Vymezení akceleračních oblastí proběhlo na základě biologického posouzení konkrétních území podle § 11 odst. 3 resp. 4 ZOZE, jehož výsledky spolu s výsledky vyhodnocení vlivů na životní prostředí (SEA, Příloha č. 5 k odůvodnění Z2 ÚRP) byly zapracovány do návrhu Změny č. 2 ÚRP. Oblasti, u nichž autorizované osoby identifikovaly významné negativní nebo kumulativní vlivy, byly ze Z2 ÚRP vyloučeny (odůvodnění Z2 ÚRP, odst. 32). Zpracování VVURÚ odpovídá obsahem i strukturou požadavkům obsaženým v příloze č. 4 stavebního zákona, včetně posouzení kumulativních a synergických vlivů. Ve VVURÚ (včetně SEA) byly posuzovány akcelerační oblastí, nikoliv konkrétní záměry, a podrobnost odpovídá měřítku ÚRP a územních opatření. Vymezení akcelerační oblasti v ÚRP nezakládá právo na výstavbu VTE ani nevylučuje jiné využití území. Při vymezení akceleračních oblastí nelze předjímat konkrétní technické parametry či přesné umístění záměrů OZE. Obavy z negativních vlivů hluku a stroboskopického efektu řeší podmínky stanovené ve všech územních opatřeních pro akcelerační oblasti pro VTE, které ukládají zpracování hlukové studie, studie působení stroboskopického efektu, včetně minimalizace shadow flicker efektu. V případě, že by záměr nesplňoval zákonné hygienické limity (nařízení vlády č. 272/2011 Sb., o ochraně zdraví před nepříznivými účinky hluku a vibrací) a současně podmínky v územním opatření, nemůže být povolen. Jedním z podkladů pro zpracování Z2 ÚRP byl dokument Akcelerační oblasti, předvýběr ploch k výstavbě VTE, Screening území ČR z hlediska ochrany krajinného rázu (Roman Bukáček, Simona Vondráčková, 2025). Při vymezování akceleračních

Poř. č.	Připomínkové místo	Číslo jednací	Článek	AO	Připomínka	Vyhodnocení
					úřadem (DESÚ), v rámci kterého bude úřad prakticky pouze ověřovat, zda jsou záměry v souladu s vágními a nicneříkajícími podmínkami územního opatření AOV83. V souladu s těmito obecnými podmínkami ale budou téměř jakékoliv záměry, což znamená, že vlivy VTE realizovaných v AOV83 nebudou nikdy reálně posouzeny. Podatel se domnívá, že je nezbytné, aby všechny vlivy VTE byly skutečně a podrobně posouzeny. Vágní posouzení Změny č. 2 nebo územního opatření AOV83 je naprosto nedostatečné. Podatel se domnívá, že vadné posouzení dopadů VTE může mít nejen přímý vliv na jeho zdraví včetně psychické pohody, ale také to může ovlivnit socioekonomický rozvoj obce, ve které žije. Podatel ještě připomíná, že nedošlo ke kumulativnímu zhodnocení vlivů v důsledku vymezení tří AOV v těsné blízkosti (AOV82, AOV83 a AOV84). **4. Zanedbatelné pozitivní vlivy vymezení AO** V odůvodnění Změny č. 2 ani územního opatření není možné dohledat vyčíslení přínosu AOV83 pro snížení energetické závislosti anebo snížení produkce CO_2. Ve vyhodnocení vlivů územního opatření AOV83 se ale uvádí k pozitivním vlivům (přínosům) vymezení AOV a realizace VTE: *„Zanedbatelný až mírně pozitivní vliv k ochraně klimatu uplatnění AO se uplatní v globálním měřítku, tedy i z hlediska přeshraničního působení."* V dokumentaci Změny č. 2 a územního opatření je tedy přiznáno, že přínosy VTE realizovaných v AOV83 budou zanedbatelné, byť chybí konkrétní čísla. V takové situaci není pochopitelné, jak mohl zájem na vymezení AOV83 převážit nad ostatními konkrétně specifikovanými veřejnými zájmy, které naopak výstavba VTE ovlivní výrazně (byť to nekvalitně zpracované vyhodnocení Změny č. 2 a územního opatření nepřiznává). Dále se ve vyhodnocení územního opatření AOV83 uvádí: *„Vlivy na ovzduší v době výstavby zanedbatelné (prašnost při přesunu zemin, emise ze spalování PHM, sekundární prašnost), v době provozu mírně pozitivní z důvodu náhrady spalovacích zdrojů při výrobě el. energie."* Vzhledem k tomu, že se ve vyhodnocení uvádí, že vliv AOV83 na ochranu klimatu bude zanedbatelný, bude logicky zanedbatelný rozsah, ve kterém VTE realizované v AOV83 nahradí spalovací zdroje. Změna č. 2 ani územní opatření tento závěr nevyvrací, neobsahují totiž vyčíslení toho, v jak velkém rozsahu VTE realizované v AOV83 nahradí spalovací zdroje a jaký přesně vliv bude mít tato náhrada na cíle sledované Změnou č. 2, tedy snížení energetické závislosti ČR a snížení produkce CO_2. Je také třeba řádně vyhodnotit, proč těchto cílů nelze dosáhnout jinými způsoby (zvýšení počtu bloků JEDU, popř. JETE, rozvoj vodíkové infrastruktury v souladu s Vodíkovou strategií ČR, větší důraz na rozvoj FVE). Proto ani blíže nespecifikovaná náhrada spalovacích zdrojů není důvod, proč by měl zájem na vymezení AOV83 převážit nad jinými zájmy v území. **5. Výška VTE a rozloha AO** Ve Změně č. 2 ani v územním opatření pro AOV83 není vysvětleno, proč byla zvolena právě tato rozloha AO a proč má AOV právě tyto konkrétní hranice a proč právě toto vymezení AOV povede ke splnění cílů Změny č. 2. Jinými slovy není vysvětleno, proč nemůže být AO vymezena jiným způsobem tak, aby kupř. byly VTE umisťovány v dostatečné vzdálenosti od zastavěného území a zastavitelných ploch podle územních plánů (min 1,5 km) a není porovnáno, zda by toto jiné vymezení AOV třeba také nevedlo ke splnění cílů Změny č. 2. Podatel se domnívá, že to ale vzhledem k nespecifičnosti cílů Změny č. 2 není ani možné, proto by také vůbec neměla být AOV83 vymezena. **6. Hluková zátěž, vibrace a stroboskopický efekt** Podatel zásadně nesouhlasí s tím, že Změna č. 2 ani příslušné územní opatření vůbec neřeší negativní dopady hluku. Hluk totiž Změna č. 2 chápe jako normální integrální součást VTE, bez které to prostě nejde a je třeba se s tím smířit. Tento přístup nejlépe demonstruje přirovnání hluku z VTE k v podstatě příjemnému „šumění lesa", které mohou zaregistrovat jen neurotické osoby. Podatel se proto domnívá, že hlukové vlivy nebyly zhodnoceny a ve skutečnosti to ani není možné bez znalosti konkrétního projektu. Podatel zdůrazňuje, že nepovažuje za dostatečné, aby byla hluková zátěž řešena až v hlukové studii zpracované investorem. Takový přístup není schopný zajistit reálnou ochranu lidského zdraví.	oblastí byl krajinný ráz dále prověřován, a to s ohledem na hodnoty území. Vlivy na krajinný ráz pak byly dále vyhodnoceny v rámci VVURÚ, a to jak z hlediska navrhovaného souboru akceleračních oblastí jako celku, tak pro jednotlivá území v kartách akceleračních oblastí, které obsahují i mapy viditelnosti (Příloha SEA). Podmínky v územních opatřeních pak dále omezují barevné řešení doprovodných staveb a rozsah trvalých terénních úprav. Samotný způsob vymezení akceleračních oblastí na základě podkladů (biologická posouzení, mapy citlivosti ptáků vůči výstavbě VTE zpracované ČSO, území významná pro netopýry dle podkladů ČESON, biotopy zvláště chráněných druhů velkých savců a další) a nařízení vlády č. 507/2025 Sb. minimalizuje vliv na složky životního prostředí. Pro všechny akcelerační oblasti jsou současně pořizována územní opatření, která obsahují opatření stanovená na základě biologických posouzení. Tato opatření dále zmírňují negativní vlivy, které nebylo možné vyloučit vymezením akcelerační oblasti. Podmínky v územních opatřeních zahrnují ochranu prvků lokálního ÚSES a všech biokoridorů, ochranu biotopů, ZPF a PUPFL, dále povinnost biologického dozoru, monitoring mortality ptáků a netopýrů, detekční systémy a další podmínky specifické vzhledem ke konkrétní akcelerační oblasti.

Poř. č.	Připomínkové místo	Číslo jednací	Článek	AO	Připomínka	Vyhodnocení
					Podatel dále nesouhlasí s tím, že vůbec nedošlo k posouzení vlivů infrazvuku, nízkofrekvenčního hluku a vibrací, ačkoliv odborné studie upozorňují na rizika spojená s těmito doprovodnými jevy provozu VTE. Podatel se domnívá, že nebyl ani řádně zhodnocen vliv vibrací na nemovitosti. Stejně tak nebyl řádně posouzen z hlediska vlivů tzv. stroboskopický efekt, kdy se posouzení zejména nezaměřilo na obtěžující dopady stroboskopického efektu. **7. Vlivy na krajinný ráz** Větrné elektrárny mají zásadní vlivy na krajinný ráz. Ve Vyhodnocení vlivů územního opatření AOV83 se uvádí: *„Z analýzy viditelnosti vyplývá, že hodnocené území se vyznačuje vysokou koncentrací kulturně-historických hodnot a zároveň velmi citlivým vztahem ke krajině Kokořínska a k ikonické dominantě Bezdězu. V bezprostředním okolí se uplatňuje kostel Nanebevzetí Panny Marie, kostel sv. Jakuba Většího, fara, kaple Nejsvětější Trojice, zámek a historická venkovská zástavba. Ve vzdálenosti do 2 km navazují kostel sv. Martina, radnice, sokolovna a další objekty utvářející obraz sídla. V širším území do 5 km a 15 km se pak prosazuje mimořádně bohatý soubor památek, včetně hradu Kokořín, hradu Houska, hradišť, kostelů, tvrzí, zámků a historických areálů. Rozhodující hodnotou je zde ochrana vnitřní scenérie Kokořínska a nerušených výhledů na Bezděz. Současně je třeba zachovat obraz Mšena a jeho historického jádra v krajině, včetně vazeb na příjezdové komunikace, turistické trasy a další frekventovaná místa, odkud se uplatňují ikonické pohledy na město i na širší krajinný rámec. Bezděz zde nepůsobí jen jako vzdálená dominanta, ale jako jeden z hlavních určujících prvků krajinné identity celého prostoru."* Jak je možné, že všechny tyto vlivy jsou hodnoceny jako zanedbatelné, když přitom VTE budou představovat novou dominantu, která jednoznačně výrazně ovlivní krajinu, to není ve Změně č. 2 ani v územním opatření vysvětleno. Vliv VTE na krajinný ráz bude mít ještě další dopady – již napořád bude hodnota krajinného rázu snížena, takže bude možné do území umisťovat i další záměry, které by jinak kvůli ochraně krajinného rázu nebyly přípustné. **8. Další negativní vlivy AOV83**	
9038.	Packan Michal	MMR-46327-2026-81	99czj 99czk	AOV56 AOV57	**Věc: Připomínka k návrhu Změny č. 2 Územního rozvojového plánu ČR (ÚRP ČR)** Podávám připomínku k návrhu vymezení akceleračních oblastí pro větrné elektrárny (VTE) v území: **AOV č. 56 Vrabčiny a AOV č. 57 Bílá skála, Plzeňský kraj** Na základě níže uvedených důvodů **nesouhlasím** s tímto návrhem změny č. 2 ÚRP ČR, který se týká vymezení akceleračních oblastí pro výrobu energie z obnovitelných zdrojů. Uvádím základní **důvody:** **1) Nedostatky návrhu** ○ návrh není dostatečně odůvodněn a **chybí konkrétní podklady** (zákon č. 500/2004 Sb.) ○ nebyly dostatečně posouzeny **dopady na životní prostředí** (zákon č. 100/2001 Sb.) ○ hrozí **narušení krajiny a přírody** (zákon č. 114/1992 Sb.) ○ návrh **nerespektuje ochranu hodnot území a kvalitu bydlení** (zákon č. 283/2021 Sb.) ○ nebyly posouzeny jiné **varianty řešení, zejména využití brownfieldů** (opuštěných a již narušených ploch) a návrh tak neodůvodněně zasahuje do volné krajiny ○ vychází **pouze z expertních odhadů** (počet věží, výkon, rozmístění) ○ návrh **řeší problémy až dodatečně**, místo aby jim předešel ○ nejsou dostatečně vyhodnoceny **kumulativní dopady více záměrů v území** **2) Příroda a krajina** ○ výskyt chráněných druhů (ptáci, netopýři) a zásah do migračních tras ○ narušení prvků ÚSES (biokoridory) ○ zásadní změna krajiny a její industrializace	**Akceptováno částečně.** Akcelerační oblast AOV56 Vrabčiny byla zmenšena. Akcelerační oblast AOV57 Bílá skála zůstává v návrhu Z2 ÚRP beze změny. Akcelerační oblasti byly vymezeny na celostátní úrovni v Z2 ÚRP na základě Zadání Z2 ÚRP schváleného Vládou ČR. Vymezení akceleračních oblastí proběhlo na základě biologického posouzení konkrétních území podle § 11 odst. 3 resp. 4 ZOZE, jehož výsledky spolu s výsledky vyhodnocení vlivů na životní prostředí (SEA, Příloha č. 5 k odůvodnění Z2 ÚRP) byly zapracovány do návrhu Z2 ÚRP. Návrh Z2 ÚRP a jeho odůvodnění, návrh souvisejících územních opatření a jejich odůvodnění obsahují náležitosti v souladu s příslušnými právními předpisy, včetně správního řádu, stavebního zákona a dalších. Zpracování VVURÚ odpovídá obsahem i strukturou požadavkům obsaženým v příloze č. 4 stavebního zákona, včetně posouzení kumulativních a synergických vlivů, vlivů na zdraví a hodnocení nulové varianty (platné znění ÚRP) vůči variantě navrhované (Z2 ÚRP). Zadání Z2 ÚRP schválené Vládou ČR nepožadovalo jiná variantní řešení. Ustanovení § 4 odst. 3 ZOZE a čl. 15c směrnice

Poř. č.	Připomínkové místo	Číslo jednací	Článek	AO	Připomínka	Vyhodnocení
					o dominantní stavby (až cca 250 m vysoké) viditelné na velké vzdálenosti o chybí posouzení nočního osvětlení o nedostatečně řešen kumulativní vliv více větrných elektráren **3) Voda a klima** o narušení vsakování vody do půdy a změna odtokových poměrů o zhoršení schopnosti krajiny zadržovat vodu a riziko vysychání krajiny o nedostatečné odstupy od vodních toků (prameny, studny, vrty) o chybí posouzení vlivu na mikroklima **4) Zemědělská půda** o zábor a znehodnocení kvalitní půdy o možné zásahy do půd I. a II. třídy ochrany (nejcennější půdy) o zhutnění půdy a zvýšení eroze a rozdělení (fragmentace) pozemků o nejasný stav a poškození meliorací **5) Dopady na obyvatele** o hluk a jeho dlouhodobý vliv o blikání stínů (stroboskopický efekt) o změna charakteru bydlení o pokles hodnoty nemovitostí o není dostatečně vysvětleno, jak byla stanovena vzdálenost od obytné zástavby **6) Technická a bezpečnostní rizika** o odlet ledu z rotorů v zimě o zásah bleskem o požáry zařízení (obtížně zvládnutelné zásahy) o pád části konstrukce o únik provozních kapalin o šíření požáru do krajiny o kontaminace půdy a vody Není jasné, kdo nese **odpovědnost za škody na zdraví a majetku.** **7) Kumulace vlivů** o sčítání hluku, zásahů do krajiny a vizuální zátěže o dopady více elektráren nejsou vyhodnoceny společně o výsledný dopad na životní prostředí i lidi může být výrazně vyšší **8) Rozpor se zákony ČR a EU** o správní řád (zákon č. 500/2004 Sb.) o ochrana přírody (zákon č. 114/1992 Sb.) o EIA (zákon č. 100/2001 Sb.) o ochrana půdy (zákon č. 334/1992 Sb.) o stavební zákon (zákon č. 283/2021 Sb.) o nesplnění podmínek směrnice EU RED III (nevhodně zvolená lokalita, nevyřešené dopady) o návrh může zasahovat do práva na příznivé životní prostředí a ochranu zdraví podle Listiny základních lidských práv a svobod (čl. 31, čl. 35, čl. 11) o porušení principu předběžné opatrnosti (čl. 191 SFEU), návrh je předkládán bez dostatečných podkladů a při existenci důvodných pochybností o jeho dopadech Navržená oblast **má zásadní střety s přírodou, krajinou, vodou i životem obyvatel.** Tyto problémy nejsou odstraněny, pouze částečně zmírňovány.	RED III sice upřednostňují brownfieldy a degradované plochy, avšak nevylučují vymezení akcelerační oblasti na jiných pozemcích. Vymezení výhradně na degradovaných plochách nebylo s ohledem na prostorové nároky technologie větrných elektráren proveditelné. Samotný způsob vymezení akceleračních oblastí na základě podkladů (biologická posouzení, mapy citlivosti ptáků vůči výstavbě VTE zpracované ČSO, území významná pro netopýry dle podkladů ČESON, biotopy zvláště chráněných druhů velkých savců a další) a nařízení vlády č. 507/2025 Sb. minimalizuje vliv na složky životního prostředí. Pro všechny akcelerační oblasti jsou současně pořizována územní opatření, která obsahují opatření stanovená na základě biologických posouzení. Tato opatření dále zmírňují negativní vlivy, které nebylo možné vyloučit vymezením akcelerační oblasti. Podmínky v územních opatřeních zahrnují ochranu prvků lokálního ÚSES a všech biokoridorů, ochranu biotopů, ZPF a PUPFL, dále povinnost biologického dozoru, monitoring mortality ptáků a netopýrů, detekční systémy a další podmínky specifické vzhledem ke konkrétní akcelerační oblasti. Jedním z podkladů pro zpracování Z2 ÚRP byl dokument Akcelerační oblasti, předvýběr ploch k výstavbě VTE, Screening území ČR z hlediska ochrany krajinného rázu (Roman Bukáček, Simona Vondráčková, 2025). Při vymezování akceleračních oblastí byl krajinný ráz dále prověřován, a to s ohledem na hodnoty území. Vlivy na krajinný ráz pak byly dále vyhodnoceny v rámci VVURÚ, a to jak z hlediska navrhovaného souboru akceleračních oblastí jako celku, tak pro jednotlivá území v kartách akceleračních oblastí, které obsahují i mapy viditelnosti (Příloha SEA). Podmínky v územních opatřeních pak dále omezují barevné řešení doprovodných staveb a rozsah trvalých terénních úprav. V souvisejících územních opatření jsou stanoveny podmínky, které zajišťují ochranu protierozních opatření, funkčních melioračních zařízení, vodních toků a ploch a rovněž omezující možné terénní úpravy. Vzhledem k charakteru a rozsahu potenciálních záměrů se při naplnění podmínek nepředpokládá realizace zpevněných ploch v takovém rozsahu, který by mohl významně ovlivnit vodní režim v rámci akceleračních oblastí. V souladu s požadavky vodního zákona se v rámci procesu povolování záměru bude vyjadřovat vodoprávní úřad. Významné ovlivnění mikroklimatu se u akceleračních oblastí pro VTE ani FVE nepředpokládá. Ochrana ZPF je řešena v souvisejících územních opatřeních. Podmínkami je zajištěno, že nebudou vznikat neobhospodařovatelné zbytkové zemědělské pozemky ani pozemky bez přístupu k veřejně přístupné pozemní komunikaci. Dále je v nich požadavek na upřednostní nižších tříd ochrany ZPF

Poř. č.	Připomínkové místo	Číslo jednací	Článek	AO	Připomínka	Vyhodnocení
					Návrh nemá dostatečné podklady, neřeší varianty a nehodnotí kumulativní dopady, proto **požaduji vyloučení akcelerační oblasti z návrhu.**	při realizaci záměrů OZE a je stanovena maximální plocha dlouhodobého nebo trvalého odnětí ZPF pro záměry OZE v celé akcelerační oblasti. Souhlas s odnětím ze ZPF bude vydán v navazujícím řízení dle stavebního zákona. Při vymezení akceleračních oblastí nelze předjímat konkrétní technické parametry či přesné umístění záměrů OZE. Obavy z negativních vlivů hluku a stroboskopického efektu řeší podmínky stanovené ve všech územních opatřeních pro akcelerační oblasti pro VTE, které ukládají zpracování hlukové studie, studie působení stroboskopického efektu, včetně minimalizace shadow flicker efektu, a také omezují světelné zatížení. Akcelerační oblasti pro VTE byly vymezeny s odstupem alespoň 500 m od obytné zástavby s ohledem na snížení rizik pro obyvatele. V případě, že by záměr nesplňoval zákonné hygienické limity (nařízení vlády č. 272/2011 Sb., o ochraně zdraví před nepříznivými účinky hluku a vibrací) a další požadavky vyplývající z příslušných právních předpisů (např. požární bezpečnost) a současně podmínky v územním opatření, nemůže být povolen. Odpovědnost za škody má provozovatel větrné elektrárny, který odpovídá za její technický stav a bezpečnost provozu podle občanského zákoníku (zákon č. 89/2012 Sb.). Vymezení akcelerační oblasti v ÚRP nezakládá možnost vyvlastnění ani právo na výstavbu VTE a nevylučuje jiné využití území. Nebylo prokázáno, že by instalace VTE měla významný negativní vliv na cenu nemovitostí či provádění investic. Lokální dopady na cenu nemovitostí konkrétních záměrů nelze posuzovat na koncepční úrovni při vymezování akceleračních oblastí v ÚRP. Návrh Změny č. 2 ÚRP byl připraven v souladu s platnou legislativou ČR a EU, včetně správního řádu, stavebního zákona, zákona č. 249/2025 Sb. (ZOZE) zákona č. 114/1992 Sb. (ZOPK), směrnice RED III, směrnice o ochraně volně žijících ptáků a směrnice o stanovištích. Vymezení akceleračních oblastí a podmínky v územních opatřeních jsou stanoveny na základě zákona a v jeho mezích. Dopad na veřejné zájmy byl posouzen VVURÚ.
9039.	Marta Nádassy	MMR-46328-2026-81	99czzg	AOV83	**Text připomínky** Podatel nesouhlasí s vymezením akcelerační oblasti AOV83 a žádá, aby tato akcelerační oblast nebyla ve Změně č. 2 Územního rozvojového plánu vymezena a aby nebylo vydáno územní opatření AOV83. **Odůvodnění uplatněné připomínky** **1. Direktivní vymezení AOV** Podatel se domnívá, že není nezbytné (a neplyne to ani ze směrnice EU RED III), aby akcelerační oblasti pro VTE (dále jen „AOV") byly vymezeny direktivně na celostátní úrovni. Je naprosto dostačující, když by Změna č. 2 Územního rozvojového plánu (dále jen „Změna č. 2") dala obcím povinnost, aby prověřily možnosti vymezení AOV v územních plánech. Na základě tohoto pokynu by samosprávy znalé místních	**Akceptováno částečně.** Akcelerační oblast AOV83 Chorušice byla zmenšena. Akcelerační oblasti byly vymezeny na celostátní úrovni v Z2 ÚRP na základě Zadání Z2 ÚRP schváleného Vládou ČR. Vymezení akceleračních oblastí proběhlo na základě biologického posouzení konkrétních území podle § 11 odst. 3 resp. 4 ZOZE, jehož výsledky spolu s výsledky vyhodnocení vlivů

Poř. č.	Připomínkové místo	Číslo jednací	Článek	AO	Připomínka	Vyhodnocení
					poměrů po dohodě s občany vymezily vhodné lokality pro VTE. Díky tomu by byly zohledněny s potřebnou pečlivostí a v nutné podrobnosti zásahy do veřejných zájmů, které není možné na úrovni Změny č. 2 zhodnotit, neboť to její velké měřítko neumožňuje. **2. Diskriminační vymezení AOV** Ve Změně č. 2 ÚRP není dostatečně vysvětleno, proč je třeba vymezit akcelerační oblasti právě tak, jak to činí Změna č. 2, jinými slovy není pochopitelné, proč právě počet AOV, se kterým Změna č. 2 počítá, povede ke splnění klimatických a energetických cílů a proč vymezení jiné oblasti již není zapotřebí nebo proč by klimatické a energetické cíle nemohly být plněny i bez AOV83, když není ke splnění těchto cílů (které ani nejsou ve Změně č. 2 specifikovány) zapotřebí ani o jednu AOV více. Lokalita, kde je AOV83 přitom není nijak výjimečná z hlediska potenciálu pro VTE (nebo alespoň není ve Změně č. 2 přesvědčivě popsáno, proč se AOV83 svým větrným potenciálem tak výrazně odlišuje od dalších oblastí, kde AOV vymezeny nebyly). Lze tedy předpokládat, že existují i jiné shodné oblasti, kde však z nejasných důvodů AOV nebyly vymezeny. To považuje podatel za diskriminační. Diskriminovány jsou i samosprávy, na jejichž území jsou AOV vymezeny. Vymezení AOV totiž představuje jakousi stavební uzávěru, kdy obec nemůže v dotčeném území měnit územní plán podle svých potřeb, ale musí respektovat vymezenou AOV. Vedle toho pak nebudou investoři VTE motivováni, aby s obcí uzavřeli férovou plánovací smlouvu a poskytli obci a jejím občanům dostatečné kompenzace za negativní dopady provozu VTE. Záměry VTE povolované v AOV totiž budou protežovány a jejich výstavba výrazně usnadněna. Tato diskriminace přímo ovlivňuje i občany samospráv. **3. Nedostatečné posouzení vlivů** Vymezení AOV s největší pravděpodobností povede k tomu, že záměry VTE v nich umisťované budou upřednostňovány a nedojde už nikdy k řádnému posouzení jejich negativních dopadů na životní prostředí, na zdraví a životy lidí. Proto by mělo být vyhodnocení vlivů Změny č. 2 a územního opatření pro AOV83 extrémně podrobné a kvalitní, prakticky na úrovni EIA. Překážkou pro takové podrobné posouzení je ale fakt, že je měřítko Územního rozvojového plánu příliš velké a neumožňuje skutečně posoudit dopady vymezení AOV (jiné by to bylo na úrovni územního plánu, resp. v procesu EIA se znalostí konkrétního záměru). Vzhledem k tomu, že na vymezení akceleračních oblastí naváže zrychlené a zjednodušené povolovací řízení před Dopravním a energetickým stavebním úřadem (DESÚ), v rámci kterého bude úřad prakticky pouze ověřovat, zda jsou záměry v souladu s vágními a nicneříkajícími podmínkami územního opatření AOV83. V souladu s těmito obecnými podmínkami ale budou téměř jakékoliv záměry, což znamená, že vlivy VTE realizovaných v AOV83 nebudou nikdy reálně posouzeny. Podatel se domnívá, že je nezbytné, aby všechny vlivy VTE byly skutečně a podrobně posouzeny. Vágní posouzení Změny č. 2 nebo územního opatření AOV83 je naprosto nedostatečné. Podatel se domnívá, že vadné posouzení dopadů VTE může mít nejen přímý vliv na jeho zdraví včetně psychické pohody, ale také to může ovlivnit socioekonomický rozvoj obce, ve které žije. Podatel ještě připomíná, že nedošlo ke kumulativnímu zhodnocení vlivů v důsledku vymezení tří AOV v těsné blízkosti (AOV82, AOV83 a AOV84). **4. Zanedbatelné pozitivní vlivy vymezení AO** V odůvodnění Změny č. 2 ani územního opatření není možné dohledat vyčíslení přínosu AOV83 pro snížení energetické závislosti anebo snížení produkce CO_2. Ve vyhodnocení vlivů územního opatření AOV83 se ale uvádí k pozitivním vlivům (přínosům) vymezení AOV a realizace VTE: *„Zanedbatelný až mírně pozitivní vliv k ochraně klimatu uplatnění AO se uplatní v globálním měřítku, tedy i z hlediska přeshraničního působení."* V dokumentaci Změny č. 2 a územního opatření je tedy přiznáno, že přínosy VTE realizovaných v AOV83 budou zanedbatelné, byť chybí konkrétní čísla. V takové situaci není pochopitelné, jak mohl zájem na vymezení AOV83 převážit nad ostatními konkrétně specifikovanými veřejnými zájmy, které naopak výstavba VTE ovlivní výrazně (byť to nekvalitně zpracované vyhodnocení Změny č. 2 a územního opatření nepřiznává).	na životní prostředí (SEA, Příloha č. 5 k odůvodnění Z2 ÚRP) byly zapracovány do návrhu Změny č. 2 ÚRP. Oblasti, u nichž autorizované osoby identifikovaly významné negativní nebo kumulativní vlivy, byly ze Z2 ÚRP vyloučeny (odůvodnění Z2 ÚRP, odst. 32). Zpracování VVURÚ odpovídá obsahem i strukturou požadavkům obsaženým v příloze č. 4 stavebního zákona, včetně posouzení kumulativních a synergických vlivů. Ve VVURÚ (včetně SEA) byly posuzovány akcelerační oblastí, nikoliv konkrétní záměry, a podrobnost odpovídá měřítku ÚRP a územních opatření. Vymezení akcelerační oblasti v ÚRP nezakládá právo na výstavbu VTE ani nevylučuje jiné využití území. Při vymezení akceleračních oblastí nelze předjímat konkrétní technické parametry či přesné umístění záměrů OZE. Obavy z negativních vlivů hluku a stroboskopického efektu řeší podmínky stanovené ve všech územních opatřeních pro akcelerační oblasti pro VTE, které ukládají zpracování hlukové studie, studie působení stroboskopického efektu, včetně minimalizace shadow flicker efektu. V případě, že by záměr nesplňoval zákonné hygienické limity (nařízení vlády č. 272/2011 Sb., o ochraně zdraví před nepříznivými účinky hluku a vibrací) a současně podmínky v územním opatření, nemůže být povolen. Jedním z podkladů pro zpracování Z2 ÚRP byl dokument Akcelerační oblasti, předvýběr ploch k výstavbě VTE, Screening území ČR z hlediska ochrany krajinného rázu (Roman Bukáček, Simona Vondráčková, 2025). Při vymezování akceleračních oblastí byl krajinný ráz dále prověřován, a to s ohledem na hodnoty území. Vlivy na krajinný ráz pak byly dále vyhodnoceny v rámci VVURÚ, a to jak z hlediska navrhovaného souboru akceleračních oblastí jako celku, tak pro jednotlivá území v kartách akceleračních oblastí, které obsahují i mapy viditelnosti (Příloha SEA). Podmínky v územních opatřeních pak dále omezují barevné řešení doprovodných staveb a rozsah trvalých terénních úprav. Samotný způsob vymezení akceleračních oblastí na základě podkladů (biologická posouzení, mapy citlivosti ptáků vůči výstavbě VTE zpracované ČSO, území významná pro netopýry dle podkladů ČESON, biotopy zvláště chráněných druhů velkých savců a další) a nařízení vlády č. 507/2025 Sb. minimalizuje vliv na složky životního prostředí. Pro všechny akcelerační oblasti jsou současně pořizována územní opatření, která obsahují opatření stanovená na základě biologických posouzení. Tato opatření dále zmírňují negativní vlivy, které nebylo možné vyloučit vymezením akcelerační oblasti. Podmínky v územních opatřeních zahrnují ochranu prvků lokálního ÚSES a všech biokoridorů, ochranu biotopů, ZPF a PUPFL, dále povinnost

Poř. č.	Připomínkové místo	Číslo jednací	Článek	AO	Připomínka	Vyhodnocení
					Dále se ve vyhodnocení územního opatření AOV83 uvádí: *„Vlivy na ovzduší v době výstavby zanedbatelné (prašnost při přesunu zemin, emise ze spalování PHM, sekundární prašnost), v době provozu mírně pozitivní z důvodu náhrady spalovacích zdrojů při výrobě el. energie."* Vzhledem k tomu, že se ve vyhodnocení uvádí, že vliv AOV83 na ochranu klimatu bude zanedbatelný, bude logicky zanedbatelný rozsah, ve kterém VTE realizované v AOV83 nahradí spalovací zdroje. Změna č. 2 ani územní opatření tento závěr nevyvrací, neobsahují totiž vyčíslení toho, v jak velkém rozsahu VTE realizované v AOV83 nahradí spalovací zdroje a jaký přesně vliv bude mít tato náhrada na cíle sledované Změnou č. 2, tedy snížení energetické závislosti ČR a snížení produkce CO_2. Je také třeba řádně vyhodnotit, proč těchto cílů nelze dosáhnout jinými způsoby (zvýšení počtu bloků JEDU, popř. JETE, rozvoj vodíkové infrastruktury v souladu s Vodíkovou strategií ČR, větší důraz na rozvoj FVE). Proto ani blíže nespecifikovaná náhrada spalovacích zdrojů není důvod, proč by měl zájem na vymezení AOV83 převážit nad jinými zájmy v území. **5. Výška VTE a rozloha AO** Ve Změně č. 2 ani v územním opatření pro AOV83 není vysvětleno, proč byla zvolena právě tato rozloha AO a proč má AOV právě tyto konkrétní hranice a proč právě toto vymezení AOV povede ke splnění cílů Změny č. 2. Jinými slovy není vysvětleno, proč nemůže být AO vymezena jiným způsobem tak, aby kupř. byly VTE umisťovány v dostatečné vzdálenosti od zastavěného území a zastavitelných ploch podle územních plánů (min 1,5 km) a není porovnáno, zda by toto jiné vymezení AOV třeba také nevedlo ke splnění cílů Změny č. 2. Podatel se domnívá, že to ale vzhledem k nespecifičnosti cílů Změny č. 2 není ani možné, proto by také vůbec neměla být AOV83 vymezena. **6. Hluková zátěž, vibrace a stroboskopický efekt** Podatel zásadně nesouhlasí s tím, že Změna č. 2 ani příslušné územní opatření vůbec neřeší negativní dopady hluku. Hluk totiž Změna č. 2 chápe jako normální integrální součást VTE, bez které to prostě nejde a je třeba se s tím smířit. Tento přístup nejlépe demonstruje přirovnání hluku z VTE k v podstatě příjemnému „šumění lesa", které mohou zaregistrovat jen neurotické osoby. Podatel se proto domnívá, že hlukové vlivy nebyly zhodnoceny a ve skutečnosti to ani není možné bez znalosti konkrétního projektu. Podatel zdůrazňuje, že nepovažuje za dostatečné, aby byla hluková zátěž řešena až v hlukové studii zpracované investorem. Takový přístup není schopný zajistit reálnou ochranu lidského zdraví. Podatel dále nesouhlasí s tím, že vůbec nedošlo k posouzení vlivů infrazvuku, nízkofrekvenčního hluku a vibrací, ačkoliv odborné studie upozorňují na rizika spojená s těmito doprovodnými jevy provozu VTE. Podatel se domnívá, že nebyl ani řádně zhodnocen vliv vibrací na nemovitosti. Stejně tak nebyl řádně posouzen z hlediska vlivů tzv. stroboskopický efekt, kdy se posouzení zejména nezaměřilo na obtěžující dopady stroboskopického efektu. **7. Vlivy na krajinný ráz** Větrné elektrárny mají zásadní vlivy na krajinný ráz. Ve Vyhodnocení vlivů územního opatření AOV83 se uvádí: *„Z analýzy viditelnosti vyplývá, že hodnocené území se vyznačuje vysokou koncentrací kulturně-historických hodnot a zároveň velmi citlivým vztahem ke krajině Kokořínska a k ikonické dominantě Bezdězu. V bezprostředním okolí se uplatňuje kostel Nanebevzetí Panny Marie, kostel sv. Jakuba Většího, fara, kaple Nejsvětější Trojice, zámek a historická venkovská zástavba. Ve vzdálenosti do 2 km navazují kostel sv. Martina, radnice, sokolovna a další objekty utvářející obraz sídla. V širším území do 5 km a 15 km se pak prosazuje mimořádně bohatý soubor památek, včetně hradu Kokořín, hradu Houska, hradišť, kostelů, tvrzí, zámků a historických areálů. Rozhodující hodnotou je zde ochrana vnitřní scenérie Kokořínska a nerušených výhledů na Bezděz. Současně je třeba zachovat obraz Mšena a jeho historického jádra v krajině, včetně vazeb na příjezdové komunikace, turistické trasy a další frekventovaná místa, odkud se uplatňují ikonické pohledy na město i na širší krajinný rámec. Bezděz zde nepůsobí jen jako vzdálená dominanta, ale jako jeden z hlavních určujících prvků krajinné identity celého prostoru."*	biologického dozoru, monitoring mortality ptáků a netopýrů, detekční systémy a další podmínky specifické vzhledem ke konkrétní akcelerační oblasti.

Poř. č.	Připomínkové místo	Číslo jednací	Článek	AO	Připomínka	Vyhodnocení
					Jak je možné, že všechny tyto vlivy jsou hodnoceny jako zanedbatelné, když přitom VTE budou představovat novou dominantu, která jednoznačně výrazně ovlivní krajinu, to není ve Změně č. 2 ani v územním opatření vysvětleno. Vliv VTE na krajinný ráz bude mít ještě další dopady – již napořád bude hodnota krajinného rázu snížena, takže bude možné do území umisťovat i další záměry, které by jinak kvůli ochraně krajinného rázu nebyly přípustné. **8. Další negativní vlivy AOV83** Nesouhlasím z důvodu výstavby v těsné blízkosti obce.	
9040.	Stejskalová Diana	MMR-46329-2026-81	99czzg	AOV83	**Text připomínky** Podatel nesouhlasí s vymezením akcelerační oblasti AOV83 a žádá, aby tato akcelerační oblast nebyla ve Změně č. 2 Územního rozvojového plánu vymezena a aby nebylo vydáno územní opatření AOV83. **Odůvodnění uplatněné připomínky** **1. Direktivní vymezení AOV** Podatel se domnívá, že není nezbytné (a neplyne to ani ze směrnice EU RED III), aby akcelerační oblasti pro VTE (dále jen „AOV") byly vymezeny direktivně na celostátní úrovni. Je naprosto dostačující, když by Změna č. 2 Územního rozvojového plánu (dále jen „Změna č. 2") dala obcím povinnost, aby prověřily možnosti vymezení AOV v územních plánech. Na základě tohoto pokynu by samosprávy znalé místních poměrů po dohodě s občany vymezily vhodné lokality pro VTE. Díky tomu by byly zohledněny s potřebnou pečlivostí a v nutné podrobnosti zásahy do veřejných zájmů, které není možné na úrovni Změny č. 2 zhodnotit, neboť to její velké měřítko neumožňuje. **2. Diskriminační vymezení AOV** Ve Změně č. 2 ÚRP není dostatečně vysvětleno, proč je třeba vymezit akcelerační oblasti právě tak, jak to činí Změna č. 2, jinými slovy není pochopitelné, proč právě počet AOV, se kterým Změna č. 2 počítá, povede ke splnění klimatických a energetických cílů a proč vymezení jiné oblasti již není zapotřebí nebo proč by klimatické a energetické cíle nemohly být plněny i bez AOV83, když není ke splnění těchto cílů (které ani nejsou ve Změně č. 2 specifikovány) zapotřebí ani o jednu AOV více. Lokalita, kde je AOV83 přitom není nijak výjimečná z hlediska potenciálu pro VTE (nebo alespoň není ve Změně č. 2 přesvědčivě popsáno, proč se AOV83 svým větrným potenciálem tak výrazně odlišuje od dalších oblastí, kde AOV vymezeny nebyly). Lze tedy předpokládat, že existují i jiné shodné oblasti, kde však z nejasných důvodů AOV nebyly vymezeny. To považuje podatel za diskriminační. Diskriminovány jsou i samosprávy, na jejichž území jsou AOV vymezeny. Vymezení AOV totiž představuje jakousi stavební uzávěru, kdy obec nemůže v dotčeném území měnit územní plán podle svých potřeb, ale musí respektovat vymezenou AOV. Vedle toho pak nebudou investoři VTE motivováni, aby s obcí uzavřeli férovou plánovací smlouvu a poskytli obci a jejím občanům dostatečné kompenzace za negativní dopady provozu VTE. Záměry VTE povolované v AOV totiž budou protežovány a jejich výstavba výrazně usnadněna. Tato diskriminace přímo ovlivňuje i občany samospráv. **3. Nedostatečné posouzení vlivů** Vymezení AOV s největší pravděpodobností povede k tomu, že záměry VTE v nich umisťované budou upřednostňovány a nedojde už nikdy k řádnému posouzení jejich negativních dopadů na životní prostředí, na zdraví a životy lidí. Proto by mělo být vyhodnocení vlivů Změny č. 2 a územního opatření pro AOV83 extrémně podrobné a kvalitní, prakticky na úrovni EIA. Překážkou pro takové podrobné posouzení je ale fakt, že je měřítko Územního rozvojového plánu příliš velké a neumožňuje skutečně posoudit dopady vymezení AOV (jiné by to bylo na úrovni územního plánu, resp. v procesu EIA se znalostí konkrétního záměru). Vzhledem k tomu, že na vymezení akceleračních oblastí naváže zrychlené a zjednodušené povolovací řízení před Dopravním a energetickým stavebním	**Akceptováno částečně.** Akcelerační oblast AOV83 Chorušice byla zmenšena. Akcelerační oblasti byly vymezeny na celostátní úrovni v Z2 ÚRP na základě Zadání Z2 ÚRP schváleného Vládou ČR. Vymezení akceleračních oblastí proběhlo na základě biologického posouzení konkrétních území podle § 11 odst. 3 resp. 4 ZOZE, jehož výsledky spolu s výsledky vyhodnocení vlivů na životní prostředí (SEA, Příloha č. 5 k odůvodnění Z2 ÚRP) byly zapracovány do návrhu Změny č. 2 ÚRP. Oblasti, u nichž autorizované osoby identifikovaly významné negativní nebo kumulativní vlivy, byly ze Z2 ÚRP vyloučeny (odůvodnění Z2 ÚRP, odst. 32). Zpracování VVURÚ odpovídá obsahem i strukturou požadavkům obsaženým v příloze č. 4 stavebního zákona, včetně posouzení kumulativních a synergických vlivů. Ve VVURÚ (včetně SEA) byly posuzovány akcelerační oblastí, nikoliv konkrétní záměry, a podrobnost odpovídá měřítku ÚRP a územních opatření. Vymezení akcelerační oblasti v ÚRP nezakládá právo na výstavbu VTE ani nevylučuje jiné využití území. Při vymezení akceleračních oblastí nelze předjímat konkrétní technické parametry či přesné umístění záměrů OZE. Obavy z negativních vlivů hluku a stroboskopického efektu řeší podmínky stanovené ve všech územních opatřeních pro akcelerační oblasti pro VTE, které ukládají zpracování hlukové studie, studie působení stroboskopického efektu, včetně minimalizace shadow flicker efektu. V případě, že by záměr nesplňoval zákonné hygienické limity (nařízení vlády č. 272/2011 Sb., o ochraně zdraví před nepříznivými účinky hluku a vibrací) a současně podmínky v územním opatření, nemůže být povolen. Jedním z podkladů pro zpracování Z2 ÚRP byl dokument Akcelerační oblasti, předvýběr ploch k výstavbě VTE, Screening území ČR z hlediska ochrany krajinného rázu (Roman Bukáček, Simona Vondráčková, 2025). Při vymezování akceleračních

Poř. č.	Připomínkové místo	Číslo jednací	Článek	AO	Připomínka	Vyhodnocení
					úřadem (DESÚ), v rámci kterého bude úřad prakticky pouze ověřovat, zda jsou záměry v souladu s vágními a nicneříkajícími podmínkami územního opatření AOV83. V souladu s těmito obecnými podmínkami ale budou téměř jakékoliv záměry, což znamená, že vlivy VTE realizovaných v AOV83 nebudou nikdy reálně posouzeny. Podatel se domnívá, že je nezbytné, aby všechny vlivy VTE byly skutečně a podrobně posouzeny. Vágní posouzení Změny č. 2 nebo územního opatření AOV83 je naprosto nedostatečné. Podatel se domnívá, že vadné posouzení dopadů VTE může mít nejen přímý vliv na jeho zdraví včetně psychické pohody, ale také to může ovlivnit socioekonomický rozvoj obce, ve které žije. Podatel ještě připomíná, že nedošlo ke kumulativnímu zhodnocení vlivů v důsledku vymezení tří AOV v těsné blízkosti (AOV82, AOV83 a AOV84). **4. Zanedbatelné pozitivní vlivy vymezení AO** V odůvodnění Změny č. 2 ani územního opatření není možné dohledat vyčíslení přínosu AOV83 pro snížení energetické závislosti anebo snížení produkce CO_2. Ve vyhodnocení vlivů územního opatření AOV83 se ale uvádí k pozitivním vlivům (přínosům) vymezení AOV a realizace VTE: *„Zanedbatelný až mírně pozitivní vliv k ochraně klimatu uplatnění AO se uplatní v globálním měřítku, tedy i z hlediska přeshraničního působení."* V dokumentaci Změny č. 2 a územního opatření je tedy přiznáno, že přínosy VTE realizovaných v AOV83 budou zanedbatelné, byť chybí konkrétní čísla. V takové situaci není pochopitelné, jak mohl zájem na vymezení AOV83 převážit nad ostatními konkrétně specifikovanými veřejnými zájmy, které naopak výstavba VTE ovlivní výrazně (byť to nekvalitně zpracované vyhodnocení Změny č. 2 a územního opatření nepřiznává). Dále se ve vyhodnocení územního opatření AOV83 uvádí: *„Vlivy na ovzduší v době výstavby zanedbatelné (prašnost při přesunu zemin, emise ze spalování PHM, sekundární prašnost), v době provozu mírně pozitivní z důvodu náhrady spalovacích zdrojů při výrobě el. energie."* Vzhledem k tomu, že se ve vyhodnocení uvádí, že vliv AOV83 na ochranu klimatu bude zanedbatelný, bude logicky zanedbatelný rozsah, ve kterém VTE realizované v AOV83 nahradí spalovací zdroje. Změna č. 2 ani územní opatření tento závěr nevyvrací, neobsahují totiž vyčíslení toho, v jak velkém rozsahu VTE realizované v AOV83 nahradí spalovací zdroje a jaký přesně vliv bude mít tato náhrada na cíle sledované Změnou č. 2, tedy snížení energetické závislosti ČR a snížení produkce CO_2. Je také třeba řádně vyhodnotit, proč těchto cílů nelze dosáhnout jinými způsoby (zvýšení počtu bloků JEDU, popř. JETE, rozvoj vodíkové infrastruktury v souladu s Vodíkovou strategií ČR, větší důraz na rozvoj FVE). Proto ani blíže nespecifikovaná náhrada spalovacích zdrojů není důvod, proč by měl zájem na vymezení AOV83 převážit nad jinými zájmy v území. **5. Výška VTE a rozloha AO** Ve Změně č. 2 ani v územním opatření pro AOV83 není vysvětleno, proč byla zvolena právě tato rozloha AO a proč má AOV právě tyto konkrétní hranice a proč právě toto vymezení AOV povede ke splnění cílů Změny č. 2. Jinými slovy není vysvětleno, proč nemůže být AO vymezena jiným způsobem tak, aby kupř. byly VTE umisťovány v dostatečné vzdálenosti od zastavěného území a zastavitelných ploch podle územních plánů (min 1,5 km) a není porovnáno, zda by toto jiné vymezení AOV třeba také nevedlo ke splnění cílů Změny č. 2. Podatel se domnívá, že to ale vzhledem k nespecifičnosti cílů Změny č. 2 není ani možné, proto by také vůbec neměla být AOV83 vymezena. **6. Hluková zátěž, vibrace a stroboskopický efekt** Podatel zásadně nesouhlasí s tím, že Změna č. 2 ani příslušné územní opatření vůbec neřeší negativní dopady hluku. Hluk totiž Změna č. 2 chápe jako normální integrální součást VTE, bez které to prostě nejde a je třeba se s tím smířit. Tento přístup nejlépe demonstruje přirovnání hluku z VTE k v podstatě příjemnému „šumění lesa", které mohou zaregistrovat jen neurotické osoby. Podatel se proto domnívá, že hlukové vlivy nebyly zhodnoceny a ve skutečnosti to ani není možné bez znalosti konkrétního projektu. Podatel zdůrazňuje, že nepovažuje za dostatečné, aby byla hluková zátěž řešena až v hlukové studii zpracované investorem. Takový přístup není schopný zajistit reálnou ochranu lidského zdraví.	oblastí byl krajinný ráz dále prověřován, a to s ohledem na hodnoty území. Vlivy na krajinný ráz pak byly dále vyhodnoceny v rámci VVURÚ, a to jak z hlediska navrhovaného souboru akceleračních oblastí jako celku, tak pro jednotlivá území v kartách akceleračních oblastí, které obsahují i mapy viditelnosti (Příloha SEA). Podmínky v územních opatřeních pak dále omezují barevné řešení doprovodných staveb a rozsah trvalých terénních úprav. Samotný způsob vymezení akceleračních oblastí na základě podkladů (biologická posouzení, mapy citlivosti ptáků vůči výstavbě VTE zpracované ČSO, území významná pro netopýry dle podkladů ČESON, biotopy zvláště chráněných druhů velkých savců a další) a nařízení vlády č. 507/2025 Sb. minimalizuje vliv na složky životního prostředí. Pro všechny akcelerační oblasti jsou současně pořizována územní opatření, která obsahují opatření stanovená na základě biologických posouzení. Tato opatření dále zmírňují negativní vlivy, které nebylo možné vyloučit vymezením akcelerační oblasti. Podmínky v územních opatřeních zahrnují ochranu prvků lokálního ÚSES a všech biokoridorů, ochranu biotopů, ZPF a PUPFL, dále povinnost biologického dozoru, monitoring mortality ptáků a netopýrů, detekční systémy a další podmínky specifické vzhledem ke konkrétní akcelerační oblasti. V souvisejících územních opatření jsou stanoveny podmínky, které zajišťují ochranu protierozních opatření, funkčních melioračních zařízení, vodních toků a ploch a rovněž omezující možné terénní úpravy. Vzhledem k charakteru a rozsahu potenciálních záměrů se při naplnění podmínek nepředpokládá realizace zpevněných ploch v takovém rozsahu, který by mohl významně ovlivnit vodní režim v rámci akceleračních oblastí. V souladu s požadavky vodního zákona se v rámci procesu povolování záměru bude vyjadřovat vodoprávní úřad. Významné ovlivnění mikroklimatu se u akceleračních oblastí pro VTE ani FVE nepředpokládá. Ochrana ZPF je řešena v souvisejících územních opatřeních. Podmínkami je zajištěno, že nebudou vznikat neobhospodařovatelné zbytkové zemědělské pozemky ani pozemky bez přístupu k veřejně přístupné pozemní komunikaci. Dále je v nich požadavek na upřednostní nižších tříd ochrany ZPF při realizaci záměrů OZE a je stanovena maximální plocha dlouhodobého nebo trvalého odnětí ZPF pro záměry OZE v celé akcelerační oblasti. Souhlas s odnětím ze ZPF bude vydán v navazujícím řízení dle stavebního zákona.

Poř. č.	Připomínkové místo	Číslo jednací	Článek	AO	Připomínka	Vyhodnocení
					Podatel dále nesouhlasí s tím, že vůbec nedošlo k posouzení vlivů infrazvuku, nízkofrekvenčního hluku a vibrací, ačkoliv odborné studie upozorňují na rizika spojená s těmito doprovodnými jevy provozu VTE. Podatel se domnívá, že nebyl ani řádně zhodnocen vliv vibrací na nemovitosti. Stejně tak nebyl řádně posouzen z hlediska vlivů tzv. stroboskopický efekt, kdy se posouzení zejména nezaměřilo na obtěžující dopady stroboskopického efektu. **7. Vlivy na krajinný ráz** Větrné elektrárny mají zásadní vlivy na krajinný ráz. Ve Vyhodnocení vlivů územního opatření AOV83 se uvádí: *„Z analýzy viditelnosti vyplývá, že hodnocené území se vyznačuje vysokou koncentrací kulturně-historických hodnot a zároveň velmi citlivým vztahem ke krajině Kokořínska a k ikonické dominantě Bezdězu. V bezprostředním okolí se uplatňuje kostel Nanebevzetí Panny Marie, kostel sv. Jakuba Většího, fara, kaple Nejsvětější Trojice, zámek a historická venkovská zástavba. Ve vzdálenosti do 2 km navazují kostel sv. Martina, radnice, sokolovna a další objekty utvářející obraz sídla. V širším území do 5 km a 15 km se pak prosazuje mimořádně bohatý soubor památek, včetně hradu Kokořín, hradu Houska, hradišť, kostelů, tvrzí, zámků a historických areálů. Rozhodující hodnotou je zde ochrana vnitřní scenérie Kokořínska a nerušených výhledů na Bezděz. Současně je třeba zachovat obraz Mšena a jeho historického jádra v krajině, včetně vazeb na příjezdové komunikace, turistické trasy a další frekventovaná místa, odkud se uplatňují ikonické pohledy na město i na širší krajinný rámec. Bezděz zde nepůsobí jen jako vzdálená dominanta, ale jako jeden z hlavních určujících prvků krajinné identity celého prostoru."* Jak je možné, že všechny tyto vlivy jsou hodnoceny jako zanedbatelné, když přitom VTE budou představovat novou dominantu, která jednoznačně výrazně ovlivní krajinu, to není ve Změně č. 2 ani v územním opatření vysvětleno. Vliv VTE na krajinný ráz bude mít ještě další dopady – již napořád bude hodnota krajinného rázu snížena, takže bude možné do území umisťovat i další záměry, které by jinak kvůli ochraně krajinného rázu nebyly přípustné. **8. Další negativní vlivy AOV83** - AOV83 bezprostředně ohrožuje pásmo ochrany vodního zdroje I. stupně (51202, VLH2 235/4127/82), ve kterém se nachází náš lesní pozemek (531) ve vzdálenosti méně než 1500 m od hranice AOV83. - AOV83 negativně ovlivňuje kvalitu a funkci našeho zemědělského pozemku (402/3, 762, 249/176, 249/45, 31/1 a 31/2) jmenovitě fyzikálně-chemických vlastností půdy – z čehož vyplývá narušení rovnováhy ekosystémů a rizika pro některé druhy zubatých rostlin. - Oblasti AOV82, AOV83 a AOV84 brutálně poškozují krajinný ráz CHKO Kokořínsko – Máchův kraj a tím významně snižují hodnotu soukromého majetku v přilehlých lokalitách.	
9041.	Packan Radek	MMR-46330-2026-81	99czj 99czk	AOV56 AOV57	**Věc: Připomínka k návrhu Změny č. 2 Územního rozvojového plánu ČR (ÚRP ČR)** Podávám připomínku k návrhu vymezení akceleračních oblastí pro větrné elektrárny (VTE) v území: **AOV č. 56 Vrabčiny a AOV č. 57 Bílá skála, Plzeňský kraj** Na základě níže uvedených důvodů **nesouhlasím** s tímto návrhem změny č. 2 ÚRP ČR, který se týká vymezení akceleračních oblastí pro výrobu energie z obnovitelných zdrojů. Uvádím základní **důvody:** **1) Nedostatky návrhu** ○ návrh není dostatečně odůvodněn a **chybí konkrétní podklady** (zákon č. 500/2004 Sb.) ○ nebyly dostatečně posouzeny **dopady na životní prostředí** (zákon č. 100/2001 Sb.) ○ hrozí **narušení krajiny a přírody** (zákon č. 114/1992 Sb.) ○ návrh **nerespektuje ochranu hodnot území a kvalitu bydlení** (zákon č. 283/2021 Sb.) ○ nebyly posouzeny jiné **varianty řešení, zejména využití brownfieldů** (opuštěných a již narušených ploch) a návrh tak neodůvodněně zasahuje do volné krajiny	**Akceptováno částečně.** Akcelerační oblast AOV56 Vrabčiny byla zmenšena. Akcelerační oblast AOV57 Bílá skála zůstává v návrhu Z2 ÚRP beze změny. Akcelerační oblasti byly vymezeny na celostátní úrovni v Z2 ÚRP na základě Zadání Z2 ÚRP schváleného Vládou ČR. Vymezení akceleračních oblastí proběhlo na základě biologického posouzení konkrétních území podle § 11 odst. 3 resp. 4 ZOZE, jehož výsledky spolu s výsledky vyhodnocení vlivů na životní prostředí (SEA, Příloha č. 5 k odůvodnění Z2 ÚRP) byly zapracovány do návrhu Z2 ÚRP. Návrh Z2 ÚRP a jeho odůvodnění, návrh souvisejících územních opatření a jejich

Poř. č.	Připomínkové místo	Číslo jednací	Článek	AO	Připomínka	Vyhodnocení
					○ vychází **pouze z expertních odhadů** (počet věží, výkon, rozmístění) ○ návrh **řeší problémy až dodatečně**, místo aby jim předešel ○ nejsou dostatečně vyhodnoceny **kumulativní dopady více záměrů v území** **2) Příroda a krajina** ○ výskyt chráněných druhů (ptáci, netopýři) a zásah do migračních tras ○ narušení prvků ÚSES (biokoridory) ○ zásadní změna krajiny a její industrializace ○ dominantní stavby (až cca 250 m vysoké) viditelné na velké vzdálenosti ○ chybí posouzení nočního osvětlení ○ nedostatečně řešen kumulativní vliv více větrných elektráren **3) Voda a klima** ○ narušení vsakování vody do půdy a změna odtokových poměrů ○ zhoršení schopnosti krajiny zadržovat vodu a riziko vysychání krajiny ○ nedostatečné odstupy od vodních toků (prameny, studny, vrty) ○ chybí posouzení vlivu na mikroklima **4) Zemědělská půda** ○ zábor a znehodnocení kvalitní půdy ○ možné zásahy do půd I. a II. třídy ochrany (nejcennější půdy) ○ zhutnění půdy a zvýšení eroze a rozdělení (fragmentace) pozemků ○ nejasný stav a poškození meliorací **5) Dopady na obyvatele** ○ hluk a jeho dlouhodobý vliv ○ blikání stínů (stroboskopický efekt) ○ změna charakteru bydlení ○ pokles hodnoty nemovitostí ○ není dostatečně vysvětleno, jak byla stanovena vzdálenost od obytné zástavby **6) Technická a bezpečnostní rizika** ○ odlet ledu z rotorů v zimě ○ zásah bleskem ○ požáry zařízení (obtížně zvládnutelné zásahy) ○ pád části konstrukce ○ únik provozních kapalin ○ šíření požáru do krajiny ○ kontaminace půdy a vody Není jasné, kdo nese **odpovědnost za škody na zdraví a majetku.** **7) Kumulace vlivů** ○ sčítání hluku, zásahů do krajiny a vizuální zátěže ○ dopady více elektráren nejsou vyhodnoceny společně ○ výsledný dopad na životní prostředí i lidi může být výrazně vyšší **8) Rozpor se zákony ČR a EU** ○ správní řád (zákon č. 500/2004 Sb.) ○ ochrana přírody (zákon č. 114/1992 Sb.) ○ EIA (zákon č. 100/2001 Sb.) ○ ochrana půdy (zákon č. 334/1992 Sb.) ○ stavební zákon (zákon č. 283/2021 Sb.)	odůvodnění obsahují náležitosti v souladu s příslušnými právními předpisy, včetně správního řádu, stavebního zákona a dalších. Zpracování VVURÚ odpovídá obsahem i strukturou požadavkům obsaženým v příloze č. 4 stavebního zákona, včetně posouzení kumulativních a synergických vlivů, vlivů na zdraví a hodnocení nulové varianty (platné znění ÚRP) vůči variantě navrhované (Z2 ÚRP). Zadání Z2 ÚRP schválené Vládou ČR nepožadovalo jiná variantní řešení. Ustanovení § 4 odst. 3 ZOZE a čl. 15c směrnice RED III sice upřednostňují brownfieldy a degradované plochy, avšak nevylučují vymezení akcelerační oblasti na jiných pozemcích. Vymezení výhradně na degradovaných plochách nebylo s ohledem na prostorové nároky technologie větrných elektráren proveditelné. Samotný způsob vymezení akceleračních oblastí na základě podkladů (biologická posouzení, mapy citlivosti ptáků vůči výstavbě VTE zpracované ČSO, území významná pro netopýry dle podkladů ČESON, biotopy zvláště chráněných druhů velkých savců a další) a nařízení vlády č. 507/2025 Sb. minimalizuje vliv na složky životního prostředí. Pro všechny akcelerační oblasti jsou současně pořizována územní opatření, která obsahují opatření stanovená na základě biologických posouzení. Tato opatření dále zmírňují negativní vlivy, které nebylo možné vyloučit vymezením akcelerační oblasti. Podmínky v územních opatřeních zahrnují ochranu prvků lokálního ÚSES a všech biokoridorů, ochranu biotopů, ZPF a PUPFL, dále povinnost biologického dozoru, monitoring mortality ptáků a netopýrů, detekční systémy a další podmínky specifické vzhledem ke konkrétní akcelerační oblasti. Jedním z podkladů pro zpracování Z2 ÚRP byl dokument Akcelerační oblasti, předvýběr ploch k výstavbě VTE, Screening území ČR z hlediska ochrany krajinného rázu (Roman Bukáček, Simona Vondráčková, 2025). Při vymezování akceleračních oblastí byl krajinný ráz dále prověřován, a to s ohledem na hodnoty území. Vlivy na krajinný ráz pak byly dále vyhodnoceny v rámci VVURÚ, a to jak z hlediska navrhovaného souboru akceleračních oblastí jako celku, tak pro jednotlivá území v kartách akceleračních oblastí, které obsahují i mapy viditelnosti (Příloha SEA). Podmínky v územních opatřeních pak dále omezují barevné řešení doprovodných staveb a rozsah trvalých terénních úprav. V souvisejících územních opatření jsou stanoveny podmínky, které zajišťují ochranu protierozních opatření, funkčních melioračních zařízení, vodních toků a ploch a rovněž omezující možné terénní úpravy. Vzhledem k charakteru a rozsahu potenciálních záměrů se při naplnění podmínek nepředpokládá realizace zpevněných ploch v takovém rozsahu, který by mohl významně ovlivnit vodní režim v rámci akceleračních oblastí. V souladu s požadavky vodního zákona se v rámci procesu povolování záměru bude vyjadřovat vodoprávní úřad. Významné

Poř. č.	Připomínkové místo	Číslo jednací	Článek	AO	Připomínka	Vyhodnocení
					• nesplnění podmínek směrnice EU RED III (nevhodně zvolená lokalita, nevyřešené dopady) • návrh může zasahovat do práva na příznivé životní prostředí a ochranu zdraví podle Listiny základních lidských práv a svobod (čl. 31, čl. 35, čl. 11) • porušení principu předběžné opatrnosti (čl. 191 SFEU), návrh je předkládán bez dostatečných podkladů a při existenci důvodných pochybností o jeho dopadech Navržená oblast **má zásadní střety s přírodou, krajinou, vodou i životem obyvatel.** Tyto problémy nejsou odstraněny, pouze částečně zmírňovány. Návrh nemá dostatečné podklady, neřeší varianty a nehodnotí kumulativní dopady, proto **požaduji vyloučení akcelerační oblasti z návrhu.**	ovlivnění mikroklimatu se u akceleračních oblastí pro VTE ani FVE nepředpokládá. Ochrana ZPF je řešena v souvisejících územních opatřeních. Podmínkami je zajištěno, že nebudou vznikat neobhospodařovatelné zbytkové zemědělské pozemky ani pozemky bez přístupu k veřejně přístupné pozemní komunikaci. Dále je v nich požadavek na upřednostní nižších tříd ochrany ZPF při realizaci záměrů OZE a je stanovena maximální plocha dlouhodobého nebo trvalého odnětí ZPF pro záměry OZE v celé akcelerační oblasti. Souhlas s odnětím ze ZPF bude vydán v navazujícím řízení dle stavebního zákona. Při vymezení akceleračních oblastí nelze předjímat konkrétní technické parametry či přesné umístění záměrů OZE. Obavy z negativních vlivů hluku a stroboskopického efektu řeší podmínky stanovené ve všech územních opatřeních pro akcelerační oblasti pro VTE, které ukládají zpracování hlukové studie, studie působení stroboskopického efektu, včetně minimalizace shadow flicker efektu, a také omezují světelné zatížení. Akcelerační oblasti pro VTE byly vymezeny s odstupem alespoň 500 m od obytné zástavby s ohledem na snížení rizik pro obyvatele. V případě, že by záměr nesplňoval zákonné hygienické limity (nařízení vlády č. 272/2011 Sb., o ochraně zdraví před nepříznivými účinky hluku a vibrací) a další požadavky vyplývající z příslušných právních předpisů (např. požární bezpečnost) a současně podmínky v územním opatření, nemůže být povolen. Odpovědnost za škody má provozovatel větrné elektrárny, který odpovídá za její technický stav a bezpečnost provozu podle občanského zákoníku (zákon č. 89/2012 Sb.). Vymezení akcelerační oblasti v ÚRP nezakládá možnost vyvlastnění ani právo na výstavbu VTE a nevylučuje jiné využití území. Nebylo prokázáno, že by instalace VTE měla významný negativní vliv na cenu nemovitostí či provádění investic. Lokální dopady na cenu nemovitostí konkrétních záměrů nelze posuzovat na koncepční úrovni při vymezování akceleračních oblastí v ÚRP. Návrh Změny č. 2 ÚRP byl připraven v souladu s platnou legislativou ČR a EU, včetně správního řádu, stavebního zákona, zákona č. 249/2025 Sb. (ZOZE) zákona č. 114/1992 Sb. (ZOPK), směrnice RED III, směrnice o ochraně volně žijících ptáků a směrnice o stanovištích. Vymezení akceleračních oblastí a podmínky v územních opatřeních jsou stanoveny na základě zákona a v jeho mezích. Dopad na veřejné zájmy byl posouzen VVURÚ.

Poř. č.	Připomínkové místo	Číslo jednací	Článek	AO	Připomínka	Vyhodnocení
9042.	Franěk Lukáš	MMR-46331-2026-81	99czzi	AOV85	**<u>Připomínka k návrhu Změny č. 2 Územního rozvojového plánu ČR k vymezení akcelerační oblasti AOV85 Nový</u>** **1. Úvod** Podávám tímto připomínku k návrhu Změny č. 2 Územního rozvojového plánu ČR, konkrétně k vymezení akcelerační oblasti AOV85 Nový Dvůr. S navrženým vymezením zásadně nesouhlasím, neboť je podle mého názoru v rozporu s požadavky na ochranu životního prostředí, krajiny, kvality obytného prostředí a veřejného zdraví a současně vykazuje závažné nedostatky v odůvodnění i v procesu přípravy. Na základě níže uvedených důvodů podávám tuto připomínku. **2. Právní a procesní připomínky** Domnívám se, že návrh vymezení akcelerační oblasti AOV85 Nový Dvůr vyvolává závažné právní a procesní pochybnosti, zejména z hlediska ochrany základních práv dotčených subjektů, ochrany územní samosprávy a přiměřenosti zásahů do práv vlastníků nemovitostí a obyvatel dotčeného území. Zavedením institutu akceleračních oblastí dochází k vytvoření zvláštního režimu povolování vybraného typu staveb, který je v porovnání se standardním stavebním řízením výrazně zjednodušen a zrychlen. Tento postup může vést k situaci, kdy jsou určité typy staveb a jejich investoři procesně zvýhodněni oproti ostatním stavebním záměrům, a to i v případech, kdy mohou mít významné a dlouhodobé dopady na krajinu, životní prostředí a kvalitu života obyvatel. Navržený akcelerační režim může významně oslabit reálný vliv dotčených obcí na rozhodování o zásadních změnách v území, přestože právě obce nesou hlavní důsledky těchto zásahů do krajiny, infrastruktury a kvality života obyvatel. Tím může docházet k oslabování ústavně chráněného principu územní samosprávy a reálné možnosti obcí ovlivňovat budoucí podobu svého území. Tento stav podle mého názoru vyvolává pochybnosti z hlediska: ○ principu rovnosti před zákonem, ○ ochrany vlastnických práv, ○ ochrany práva na příznivé životní prostředí, ○ ochrany ústavně zaručené samosprávy obcí, ○ a požadavku přiměřenosti zásahů do práv dotčených osob. Upozorňuji zejména na možné napětí s těmito ústavními a zákonnými principy: ○ čl. 7 Ústavy České republiky – ochrana přírodního bohatství a šetrné využívání přírodních zdrojů. Rozsáhlé stavby VTE mohou představovat významný a dlouhodobý zásah do krajinného rázu, přírodního prostředí a charakteru území Podřipska. ○ čl. 8 a čl. 101 Ústavy České republiky – ochrana územní samosprávy. Akcelerační režim může oslabovat reálnou možnost obcí účinně ovlivňovat zásadní změny využití svého území, přestože důsledky těchto zásahů nesou především místní samosprávy a obyvatelé. ○ čl. 3 a čl. 4 Listiny základních práv a svobod – princip rovnosti a přiměřenosti zásahů do práv. Procesní zvýhodnění určitého typu staveb a jejich investorů může vyvolávat pochybnosti o rovnováze mezi veřejným zájmem na rozvoji energetiky a ochranou práv dotčených obyvatel a vlastníků. ○ čl. 11 Listiny základních práv a svobod – ochrana vlastnického práva. Rozsáhlé stavby VTE mohou významně zasáhnout do výkonu vlastnických práv okolních vlastníků, kvality bydlení a hodnoty nemovitostí v dotčeném území. ○ čl. 35 Listiny základních práv a svobod – právo na příznivé životní prostředí. Návrh podle mého názoru nedostatečně zohledňuje možné dlouhodobé dopady na krajinu, přírodní prostředí, vodní režim území a kvalitu života obyvatel. Za problematické považuji skutečnost, že akcelerační režim může v praxi omezit prostor pro plné a individuální posouzení konkrétních záměrů a jejich dopadů v konkrétním území, a tím zúžit procesní prostor pro uplatnění práv dotčených obcí, vlastníků a veřejnosti.	**Akceptováno.** Akcelerační oblast AOV85 Nový Dvůr byla vypuštěna.

Poř. č.	Připomínkové místo	Číslo jednací	Článek	AO	Připomínka	Vyhodnocení
					Domnívám se, že v případě rozsáhlých staveb větrných elektráren, které mohou mít zásadní vliv na krajinný ráz, kvalitu bydlení a životní podmínky obyvatel, by měl být naopak kladen zvýšený důraz na individuální a důkladné posouzení každého konkrétního záměru. Návrh podle mého názoru nedostatečně vyhodnocuje kumulativní dopady již existující a plánované průmyslové, energetické a dopravní infrastruktury v dotčeném území, a to zejména ve vztahu ke kvalitě života obyvatel, krajině, životnímu prostředí a celkové únosnosti území. Z návrhu není dostatečně zřejmé, na základě jakých konkrétních podkladů, kritérií a vyhodnocení bylo území AOV85 Nový Dvůr označeno jako vhodné pro zařazení do akcelerační oblasti pro větrné elektrárny, a zda byly dostatečně zohledněny specifické podmínky území Podřipska a kumulace již existujících zátěží. Samotná vhodnost větrných podmínek a energetický potenciál území podle mého názoru nemohou být jediným nebo rozhodujícím kritériem pro zařazení lokality do akcelerační oblasti pro větrné elektrárny. Vedle technických parametrů je nezbytné důsledně posuzovat také dopady na krajinu, kvalitu života obyvatel, infrastrukturu, životní prostředí, ochranu přírody, vodní režim území a celkovou únosnost dotčeného území, včetně kumulace již existujících a plánovaných zátěží. Specifický charakter oblasti Podřipska a již existující kumulace environmentální a průmyslové zátěže podle mého názoru vyžadují individuální a podrobné posouzení konkrétních záměrů, nikoli plošné zjednodušení povolovacích procesů prostřednictvím akcelerační oblasti. Současně není podle mého názoru dostatečně prokázáno, že veřejný zájem na zrychleném povolování staveb větrných elektráren v této lokalitě převažuje nad ochranou krajiny, kvality bydlení, životního prostředí a práv dotčených obyvatel. Dopady navrhovaných staveb větrných elektráren se podle mého názoru mohou významně dotknout výkonu vlastnických práv dotčených obyvatel, kvality bydlení, charakteru krajiny i celkové kvality životního prostředí v dotčeném území. V této souvislosti upozorňuji také na § 1042 občanského zákoníku, podle kterého se vlastník může domáhat ochrany proti každému, kdo do jeho vlastnického práva neoprávněně zasahuje nebo jej ruší. Mám za to, že v případě rozsáhlých staveb větrných elektráren je nezbytné důsledně posuzovat nejen energetické přínosy záměru, ale také přiměřenost zásahů do práv obyvatel, ochrany krajiny, životního prostředí a dlouhodobé únosnosti území. Toto podání proto považuji za kvalifikované upozornění na otázky odpovědnosti orgánů veřejné správy za řádné posouzení všech relevantních veřejných i soukromých zájmů, včetně ochrany práv dotčených obyvatel a obcí. V případě pokračování přípravy záměru a případného povolení staveb si vyhrazuji využití všech dostupných prostředků právní ochrany, včetně ochrany soudní. Žádám proto, aby byly všechny uvedené právní, technické a místní připomínky řádně vypořádány a posouzeny se vší vážností. **3. Technické připomínky k návrhu akcelerační oblasti** 3.1 Nevhodnost lokality z hlediska krajinného rázu Podřipsko představuje mimořádně citlivou kulturní a historickou krajinu s významnými dálkovými pohledy na dominantu hory Říp a okolní otevřenou zemědělskou krajinu. Moderní větrné elektrárny o výšce přesahující běžně 200 metrů představují výrazné technické dominanty viditelné na vzdálenost mnoha kilometrů a znamenaly by zásadní změnu charakteru krajiny Podřipska. Navržená lokalita proto podle mého názoru není vhodná pro režim akcelerační oblasti určené pro zrychlené povolování staveb. 3.2 Kumulativní vlivy a nevhodnost akceleračního režimu Navrženou oblast nelze posuzovat izolovaně bez vyhodnocení kumulativních dopadů na širší území Podřipska.	

Poř. č.	Připomínkové místo	Číslo jednací	Článek	AO	Připomínka	Vyhodnocení
					Může docházet zejména ke kumulaci: ○ vizuálních dopadů, ○ hlukové zátěže, ○ světelného znečištění, ○ zásahů do krajinného rázu, ○ dopadů na migrační trasy živočichů a ekologickou stabilitu území. Současně nejsou známy konkrétní parametry budoucích staveb, zejména jejich počet, výška, rozsah technické infrastruktury, servisních komunikací a způsob napojení do energetické soustavy. Domnívám se proto, že v případě takto citlivého území není vhodné předběžně označovat lokalitu jako území vhodné pro zrychlený povolovací režim bez detailního individuálního posouzení konkrétních záměrů. 3.3 Dopravní a infrastrukturní zatížení území Výstavba větrných elektráren představuje významnou technickou a dopravní zátěž pro území. Realizace těchto staveb vyžaduje nadrozměrnou dopravu, úpravy komunikací, budování přístupových cest, rozsáhlé základové konstrukce a nové energetické trasy. V zemědělsky intenzivně využívané krajině může docházet k další fragmentaci území, omezení hospodaření a zhoršení prostupnosti krajiny. 3.4 Kvalita obytného prostředí a možné provozní vlivy Jako obyvatel a rodič mám obavy z dlouhodobých dopadů rozsáhlých větrných elektráren na kvalitu obytného prostředí v okolních obcích. Jedná se zejména o: ○ hluk a nízkofrekvenční hluk, ○ možné vibrace, ○ stroboskopický efekt, ○ noční překážkové osvětlení, ○ výrazné narušení noční krajiny. Tyto vlivy mohou při dlouhodobém působení negativně ovlivňovat psychickou pohodu obyvatel, kvalitu spánku a celkovou kvalitu života, zejména u citlivějších skupin obyvatel, mezi které patří děti. 3.5 Bezpečnostní a havarijní rizika Podle mého názoru nejsou dostatečně vyhodnocena bezpečnostní a havarijní rizika spojená s provozem moderních větrných elektráren. Jedná se zejména o: ○ riziko odletu ledu z rotorů, ○ riziko požáru technologických částí zařízení, ○ riziko zásahu bleskem, ○ možné uvolnění nebo pád části konstrukce při extrémních povětrnostních podmínkách, ○ možné sekundární dopady havárií na okolní krajinu, půdu a životní prostředí. Ministerstvo dopravy ve svém vyjádření č. j. MD-22459/2026-940/3 současně uvedlo, že v České republice neexistuje samostatná metodika pro posuzování vlivu větrných elektráren na bezpečnost silničního provozu, a připustilo existenci odborně diskutovaných vizuálních a percepčních vlivů, včetně stroboskopických efektů, nočního osvětlení a dalších bezpečnostních rizik. Ministerstvo vnitra – generální ředitelství Hasičského záchranného sboru ČR dále upozornilo, že v České republice dosud neexistuje komplexní metodická úprava požární bezpečnosti větrných elektráren a že zásahy jednotek požární ochrany jsou v případě požáru těchto zařízení převážně pouze defenzivní. Domnívám se proto, že tato rizika nelze považovat za dostatečně vyhodnocená pouze na úrovni obecného vymezení akcelerační oblasti.	

Poř. č.	Připomínkové místo	Číslo jednací	Článek	AO	Připomínka	Vyhodnocení
					3.6 Vodní režim, zemědělská půda a ochrana přírody Návrh podle mého názoru nedostatečně posuzuje možné dopady výstavby větrných elektráren na vodní režim krajiny, retenční schopnost území a mikroklimatické podmínky Podřipska. Současně nejsou dostatečně vyhodnoceny dopady na kvalitní zemědělský půdní fond, zejména možné zábory půdy, zhutnění půdního profilu, erozní ohrožení a narušení melioračních systémů. Zvláště závažné je, že výstavba větrných elektráren se v praxi často umisťuje na půdy s vysokou bonitou, tedy na zemědělský půdní fond I. a II. třídy ochrany, které patří mezi nejcennější půdy v České republice. Tyto půdy jsou přitom zákonem chráněny a jejich zábor by měl být pouze výjimečný a řádně odůvodněný, což v tomto případě není splněno. Za problematické považuji také možné zásahy do ekologické stability krajiny, migračních vazeb živočichů a prvků územního systému ekologické stability (ÚSES). Navržená opatření jsou přitom zaměřena převážně na následné zmírňování dopadů, nikoli na jejich skutečnou prevenci. **4. Specifické místní dopady na oblast Cítov – Dolní Beřkovice** 4.1 Kumulace průmyslové a environmentální zátěže Oblast Cítovska, Dolních Beřkovic a širšího Podřipska je již v současné době významně zatížena průmyslovou, energetickou a dopravní infrastrukturou. V blízkém či širším okolí se nachází mimo jiné: ○ elektrárna Horní Počaply, ○ průmyslové provozy v Horních Počaplech a ve Štětí (papírna), ○ chemické provozy v Kralupech nad Vltavou, ○ chemický areál Spolana Neratovice, a současně jsou připravovány další rozsáhlé projekty, včetně zařízení ZEVO a rozsáhlé těžby písku. Obce Cítov a Dolní Beřkovice navíc dosud nemají vybudované obchvaty a již nyní jsou zatěžovány intenzivní nákladní dopravou související s průmyslovými provozy v okolí. Z pohledu místních obyvatel proto nejde o posuzování izolovaného záměru, ale o další zásah do území, které již dlouhodobě nese významnou průmyslovou, dopravní a environmentální zátěž. Mám za to, že při vymezování akcelerační oblasti AOV85 Nový Dvůr nebyla dostatečně zohledněna celková únosnost území ani kumulace stávajících a připravovaných zátěží. Další rozsáhlý energetický projekt by podle mého názoru představoval další krok k postupné industrializaci krajiny Podřipska a další zhoršení životních podmínek místních obyvatel. 4.2 Historická ekologická zátěž území Za významnou považuji také skutečnost, že v oblasti Podvlčí, která je součástí katastrálního území Dolních Beřkovic, docházelo v minulosti k ukládání strusky z elektrárny Horní Počaply. Tato historická ekologická zátěž představuje další faktor, který je podle mého názoru třeba zohlednit při posuzování celkové míry zatížení území. Potvrzuje, že dotčená oblast již v minulosti nesla důsledky významných průmyslových aktivit a že její obyvatelé opakovaně čelí dalším rozvojovým záměrům s potenciálními dopady na kvalitu života a životní prostředí. 4.3 Dopady na obyvatele a kvalitu života Místní obyvatelé již dnes žijí v prostředí ovlivněném intenzivní dopravou, průmyslovými provozy a dalšími rozsáhlými infrastrukturními záměry.	

Poř. č.	Připomínkové místo	Číslo jednací	Článek	AO	Připomínka	Vyhodnocení
					Při posuzování akcelerační oblasti AOV85 Nový Dvůr je proto podle mého názoru nezbytné hodnotit nejen jednotlivé vlivy navrhovaných větrných elektráren samostatně, ale také jejich souhrnný dopad na kvalitu života obyvatel dotčených obcí. Domnívám se, že další rozsáhlý energetický projekt může přispět k prohloubení již existující zátěže území a ke zhoršení životních podmínek obyvatel, kteří v této oblasti dlouhodobě žijí. Při rozhodování by proto měl být zohledněn princip přiměřenosti a celková únosnost území z pohledu místních komunit. Domnívám se, že v případě oblasti Podřipska dochází při vymezování akcelerační oblasti AOV85 Nový Dvůr k nepřiměřenému upřednostňování energetických cílů před ochranou kvality života obyvatel, krajinného rázu, charakteru obcí a dlouhodobé únosnosti území. Přestože rozvoj obnovitelných zdrojů energie může představovat legitimní veřejný zájem, neměl by být prosazován bez důsledného zohlednění místních podmínek a bez přiměřeného vyvážení ostatních veřejných zájmů, zejména ochrany obyvatel, krajiny a životního prostředí. 4.4 Ochrana krajinného rázu Podřipska Současně považuji oblast Podřipska za území s mimořádnou kulturní, historickou a krajinnou hodnotou, která je neoddělitelně spojena s identitou tohoto regionu. Výstavba rozsáhlých větrných elektráren by podle mého názoru mohla významně narušit charakter otevřené krajiny Podřipska, její historickou identitu i celkový krajinný ráz území. Další industrializace krajiny prostřednictvím rozsáhlých energetických staveb není podle mého názoru v souladu s dlouhodobou ochranou hodnot tohoto území ani s oprávněným očekáváním místních obyvatel na zachování charakteru krajiny, ve které žijí. **5. Závěr** Z výše uvedených důvodů žádám o přehodnocení celého návrhu Změny č. 2 Územního rozvojového plánu ČR a vypuštění akcelerační oblasti AOV85 Nový Dvůr z návrhu akceleračních oblastí pro větrné elektrárny.	
9043.	Cvek Jiří	MMR-46332-2026-81	99czj 99czk	AOV56 AOV57	**Věc: Připomínka k návrhu Změny č. 2 Územního rozvojového plánu ČR (ÚRP ČR)** Podávám připomínku k návrhu vymezení akceleračních oblastí pro větrné elektrárny (VTE) v území: **AOV č. 56 Vrabčiny a AOV č. 57 Bílá skála, Plzeňský kraj** Na základě níže uvedených důvodů **nesouhlasím** s tímto návrhem změny č. 2 ÚRP ČR, který se týká vymezení akceleračních oblastí pro výrobu energie z obnovitelných zdrojů. Uvádím základní **důvody:** **1) Nedostatky návrhu** ○ návrh není dostatečně odůvodněn a **chybí konkrétní podklady** (zákon č. 500/2004 Sb.) ○ nebyly dostatečně posouzeny **dopady na životní prostředí** (zákon č. 100/2001 Sb.) ○ hrozí **narušení krajiny a přírody** (zákon č. 114/1992 Sb.) ○ návrh **nerespektuje ochranu hodnot území a kvalitu bydlení** (zákon č. 283/2021 Sb.) ○ nebyly posouzeny jiné **varianty řešení, zejména využití brownfieldů** (opuštěných a již narušených ploch) a návrh tak neodůvodněně zasahuje do volné krajiny ○ vychází **pouze z expertních odhadů** (počet věží, výkon, rozmístění) ○ návrh **řeší problémy až dodatečně**, místo aby jim předešel ○ nejsou dostatečně vyhodnoceny **kumulativní dopady více záměrů v území** **2) Příroda a krajina** ○ výskyt chráněných druhů (ptáci, netopýři) a zásah do migračních tras ○ narušení prvků ÚSES (biokoridory) ○ zásadní změna krajiny a její industrializace ○ dominantní stavby (až cca 250 m vysoké) viditelné na velké vzdálenosti	**Akceptováno částečně.** Akcelerační oblast AOV56 Vrabčiny byla zmenšena. Akcelerační oblast AOV57 Bílá skála zůstává v návrhu Z2 ÚRP beze změny. Akcelerační oblasti byly vymezeny na celostátní úrovni v Z2 ÚRP na základě Zadání Z2 ÚRP schváleného Vládou ČR. Vymezení akceleračních oblastí proběhlo na základě biologického posouzení konkrétních území podle § 11 odst. 3 resp. 4 ZOZE, jehož výsledky spolu s výsledky vyhodnocení vlivů na životní prostředí (SEA, Příloha č. 5 k odůvodnění Z2 ÚRP) byly zapracovány do návrhu Z2 ÚRP. Návrh Z2 ÚRP a jeho odůvodnění, návrh souvisejících územních opatření a jejich odůvodnění obsahují náležitosti v souladu s příslušnými právními předpisy, včetně správního řádu, stavebního zákona a dalších. Zpracování VVURÚ odpovídá obsahem i strukturou požadavkům obsaženým v příloze č. 4 stavebního zákona, včetně posouzení kumulativních a synergických vlivů, vlivů na zdraví a hodnocení nulové varianty (platné znění ÚRP) vůči variantě navrhované (Z2 ÚRP). Zadání Z2 ÚRP schválené Vládou ČR nepožadovalo jiná variantní řešení. Ustanovení § 4 odst. 3 ZOZE a čl. 15c směrnice RED III sice upřednostňují brownfieldy a degradované plochy,

Poř. č.	Připomínkové místo	Číslo jednací	Článek	AO	Připomínka	Vyhodnocení
					o chybí posouzení nočního osvětlení o nedostatečně řešen kumulativní vliv více větrných elektráren **3) Voda a klima** o narušení vsakování vody do půdy a změna odtokových poměrů o zhoršení schopnosti krajiny zadržovat vodu a riziko vysychání krajiny o nedostatečné odstupy od vodních toků (prameny, studny, vrty) o chybí posouzení vlivu na mikroklima **4) Zemědělská půda** o zábor a znehodnocení kvalitní půdy o možné zásahy do půd I. a II. třídy ochrany (nejcennější půdy) o zhutnění půdy a zvýšení eroze a rozdělení (fragmentace) pozemků o nejasný stav a poškození meliorací **5) Dopady na obyvatele** o hluk a jeho dlouhodobý vliv o blikání stínů (stroboskopický efekt) o změna charakteru bydlení o pokles hodnoty nemovitostí o není dostatečně vysvětleno, jak byla stanovena vzdálenost od obytné zástavby **6) Technická a bezpečnostní rizika** o odlet ledu z rotorů v zimě o zásah bleskem o požáry zařízení (obtížně zvládnutelné zásahy) o pád části konstrukce o únik provozních kapalin o šíření požáru do krajiny o kontaminace půdy a vody Není jasné, kdo nese **odpovědnost za škody na zdraví a majetku.** **7) Kumulace vlivů** o sčítání hluku, zásahů do krajiny a vizuální zátěže o dopady více elektráren nejsou vyhodnoceny společně o výsledný dopad na životní prostředí i lidi může být výrazně vyšší **8) Rozpor se zákony ČR a EU** o správní řád (zákon č. 500/2004 Sb.) o ochrana přírody (zákon č. 114/1992 Sb.) o EIA (zákon č. 100/2001 Sb.) o ochrana půdy (zákon č. 334/1992 Sb.) o stavební zákon (zákon č. 283/2021 Sb.) o nesplnění podmínek směrnice EU RED III (nevhodně zvolená lokalita, nevyřešené dopady) o návrh může zasahovat do práva na příznivé životní prostředí a ochranu zdraví podle Listiny základních lidských práv a svobod (čl. 31, čl. 35, čl. 11) o porušení principu předběžné opatrnosti (čl. 191 SFEU), návrh je předkládán bez dostatečných podkladů a při existenci důvodných pochybností o jeho dopadech Navržená oblast **má zásadní střety s přírodou, krajinou, vodou i životem obyvatel.** Tyto problémy nejsou odstraněny, pouze částečně zmírňovány.	avšak nevylučují vymezení akcelerační oblasti na jiných pozemcích. Vymezení výhradně na degradovaných plochách nebylo s ohledem na prostorové nároky technologie větrných elektráren proveditelné. Samotný způsob vymezení akceleračních oblastí na základě podkladů (biologická posouzení, mapy citlivosti ptáků vůči výstavbě VTE zpracované ČSO, území významná pro netopýry dle podkladů ČESON, biotopy zvláště chráněných druhů velkých savců a další) a nařízení vlády č. 507/2025 Sb. minimalizuje vliv na složky životního prostředí. Pro všechny akcelerační oblasti jsou současně pořizována územní opatření, která obsahují opatření stanovená na základě biologických posouzení. Tato opatření dále zmírňují negativní vlivy, které nebylo možné vyloučit vymezením akcelerační oblasti. Podmínky v územních opatřeních zahrnují ochranu prvků lokálního ÚSES a všech biokoridorů, ochranu biotopů, ZPF a PUPFL, dále povinnost biologického dozoru, monitoring mortality ptáků a netopýrů, detekční systémy a další podmínky specifické vzhledem ke konkrétní akcelerační oblasti. Jedním z podkladů pro zpracování Z2 ÚRP byl dokument Akcelerační oblasti, předvýběr ploch k výstavbě VTE, Screening území ČR z hlediska ochrany krajinného rázu (Roman Bukáček, Simona Vondráčková, 2025). Při vymezování akceleračních oblastí byl krajinný ráz dále prověřován, a to s ohledem na hodnoty území. Vlivy na krajinný ráz pak byly dále vyhodnoceny v rámci VVURÚ, a to jak z hlediska navrhovaného souboru akceleračních oblastí jako celku, tak pro jednotlivá území v kartách akceleračních oblastí, které obsahují i mapy viditelnosti (Příloha SEA). Podmínky v územních opatřeních pak dále omezují barevné řešení doprovodných staveb a rozsah trvalých terénních úprav. V souvisejících územních opatření jsou stanoveny podmínky, které zajišťují ochranu protierozních opatření, funkčních meliorační zařízení, vodních toků a ploch a rovněž omezující možné terénní úpravy. Vzhledem k charakteru a rozsahu potenciálních záměrů se při naplnění podmínek nepředpokládá realizace zpevněných ploch v takovém rozsahu, který by mohl významně ovlivnit vodní režim v rámci akceleračních oblastí. V souladu s požadavky vodního zákona se v rámci procesu povolování záměru bude vyjadřovat vodoprávní úřad. Významné ovlivnění mikroklimatu se u akceleračních oblastí pro VTE ani FVE nepředpokládá. Ochrana ZPF je řešena v souvisejících územních opatřeních. Podmínkami je zajištěno, že nebudou vznikat neobhospodařovatelné zbytkové zemědělské pozemky ani pozemky bez přístupu k veřejně přístupné pozemní komunikaci. Dále je v nich požadavek na upřednostní nižších tříd ochrany ZPF při realizaci záměrů OZE a je stanovena maximální plocha

Poř. č.	Připomínkové místo	Číslo jednací	Článek	AO	Připomínka	Vyhodnocení
					Návrh nemá dostatečné podklady, neřeší varianty a nehodnotí kumulativní dopady, proto **požaduji vyloučení akcelerační oblasti z návrhu.**	dlouhodobého nebo trvalého odnětí ZPF pro záměry OZE v celé akcelerační oblasti. Souhlas s odnětím ze ZPF bude vydán v navazujícím řízení dle stavebního zákona. Při vymezení akceleračních oblastí nelze předjímat konkrétní technické parametry či přesné umístění záměrů OZE. Obavy z negativních vlivů hluku a stroboskopického efektu řeší podmínky stanovené ve všech územních opatřeních pro akcelerační oblasti pro VTE, které ukládají zpracování hlukové studie, studie působení stroboskopického efektu, včetně minimalizace shadow flicker efektu, a také omezují světelné zatížení. Akcelerační oblasti pro VTE byly vymezeny s odstupem alespoň 500 m od obytné zástavby s ohledem na snížení rizik pro obyvatele. V případě, že by záměr nesplňoval zákonné hygienické limity (nařízení vlády č. 272/2011 Sb., o ochraně zdraví před nepříznivými účinky hluku a vibrací) a další požadavky vyplývající z příslušných právních předpisů (např. požární bezpečnost) a současně podmínky v územním opatření, nemůže být povolen. Odpovědnost za škody má provozovatel větrné elektrárny, který odpovídá za její technický stav a bezpečnost provozu podle občanského zákoníku (zákon č. 89/2012 Sb.). Vymezení akcelerační oblasti v ÚRP nezakládá možnost vyvlastnění ani právo na výstavbu VTE a nevylučuje jiné využití území. Nebylo prokázáno, že by instalace VTE měla významný negativní vliv na cenu nemovitostí či provádění investic. Lokální dopady na cenu nemovitostí konkrétních záměrů nelze posuzovat na koncepční úrovni při vymezování akceleračních oblastí v ÚRP. Návrh Změny č. 2 ÚRP byl připraven v souladu s platnou legislativou ČR a EU, včetně správního řádu, stavebního zákona, zákona č. 249/2025 Sb. (ZOZE) zákona č. 114/1992 Sb. (ZOPK), směrnice RED III, směrnice o ochraně volně žijících ptáků a směrnice o stanovištích. Vymezení akceleračních oblastí a podmínky v územních opatřeních jsou stanoveny na základě zákona a v jeho mezích. Dopad na veřejné zájmy byl posouzen VVURÚ.
9044.	Matyáš Nádassy	MMR-46333-2026-81	99czzg	AOV83	**Text připomínky** Podatel nesouhlasí s vymezením akcelerační oblasti AOV83 a žádá, aby tato akcelerační oblast nebyla ve Změně č. 2 Územního rozvojového plánu vymezena a aby nebylo vydáno územní opatření AOV83. **Odůvodnění uplatněné připomínky** **1. Direktivní vymezení AOV** Podatel se domnívá, že není nezbytné (a neplyne to ani ze směrnice EU RED III), aby akcelerační oblasti pro VTE (dále jen „AOV") byly vymezeny direktivně na celostátní úrovni. Je naprosto dostačující, když by Změna č. 2 Územního rozvojového plánu (dále jen „Změna č. 2") dala obcím povinnost, aby prověřily možnosti vymezení AOV v územních plánech. Na základě tohoto pokynu by samosprávy znalé místních poměrů po dohodě s občany vymezily vhodné lokality pro VTE. Díky tomu by byly zohledněny s	**Akceptováno částečně.** Akcelerační oblast AOV83 Chorušice byla zmenšena. Akcelerační oblasti byly vymezeny na celostátní úrovni v Z2 ÚRP na základě Zadání Z2 ÚRP schváleného Vládou ČR. Vymezení akceleračních oblastí proběhlo na základě biologického posouzení konkrétních území podle § 11 odst. 3 resp. 4 ZOZE, jehož výsledky spolu s výsledky vyhodnocení vlivů na životní prostředí (SEA, Příloha č. 5 k odůvodnění Z2 ÚRP) byly

Poř. č.	Připomínkové místo	Číslo jednací	Článek	AO	Připomínka	Vyhodnocení
					potřebnou pečlivostí a v nutné podrobnosti zásahy do veřejných zájmů, které není možné na úrovni Změny č. 2 zhodnotit, neboť to její velké měřítko neumožňuje. **2. Diskriminační vymezení AOV** Ve Změně č. 2 ÚRP není dostatečně vysvětleno, proč je třeba vymezit akcelerační oblasti právě tak, jak to činí Změna č. 2, jinými slovy není pochopitelné, proč právě počet AOV, se kterým Změna č. 2 počítá, povede ke splnění klimatických a energetických cílů a proč vymezení jiné oblasti již není zapotřebí nebo proč by klimatické a energetické cíle nemohly být plněny i bez AOV83, když není ke splnění těchto cílů (které ani nejsou ve Změně č. 2 specifikovány) zapotřebí ani o jednu AOV více. Lokalita, kde je AOV83 přitom není nijak výjimečná z hlediska potenciálu pro VTE (nebo alespoň není ve Změně č. 2 přesvědčivě popsáno, proč se AOV83 svým větrným potenciálem tak výrazně odlišuje od dalších oblastí, kde AOV vymezeny nebyly). Lze tedy předpokládat, že existují i jiné shodné oblasti, kde však z nejasných důvodů AOV nebyly vymezeny. To považuje podatel za diskriminační. Diskriminovány jsou i samosprávy, na jejichž území jsou AOV vymezeny. Vymezení AOV totiž představuje jakousi stavební uzávěru, kdy obec nemůže v dotčeném území měnit územní plán podle svých potřeb, ale musí respektovat vymezenou AOV. Vedle toho pak nebudou investoři VTE motivováni, aby s obcí uzavřeli férovou plánovací smlouvu a poskytli obci a jejím občanům dostatečné kompenzace za negativní dopady provozu VTE. Záměry VTE povolované v AOV totiž budou protežovány a jejich výstavba výrazně usnadněna. Tato diskriminace přímo ovlivňuje i občany samospráv. **3. Nedostatečné posouzení vlivů** Vymezení AOV s největší pravděpodobností povede k tomu, že záměry VTE v nich umisťované budou upřednostňovány a nedojde už nikdy k řádnému posouzení jejich negativních dopadů na životní prostředí, na zdraví a životy lidí. Proto by mělo být vyhodnocení vlivů Změny č. 2 a územního opatření pro AOV83 extrémně podrobné a kvalitní, prakticky na úrovni EIA. Překážkou pro takové podrobné posouzení je ale fakt, že je měřítko Územního rozvojového plánu příliš velké a neumožňuje skutečně posoudit dopady vymezení AOV (jiné by to bylo na úrovni územního plánu, resp. v procesu EIA se znalostí konkrétního záměru). Vzhledem k tomu, že na vymezení akceleračních oblastí naváže zrychlené a zjednodušené povolovací řízení před Dopravním a energetickým stavebním úřadem (DESÚ), v rámci kterého bude úřad prakticky pouze ověřovat, zda jsou záměry v souladu s vágními a nicneříkajícími podmínkami územního opatření AOV83. V souladu s těmito obecnými podmínkami ale budou téměř jakékoliv záměry, což znamená, že vlivy VTE realizovaných v AOV83 nebudou nikdy reálně posouzeny. Podatel se domnívá, že je nezbytné, aby všechny vlivy VTE byly skutečně a podrobně posouzeny. Vágní posouzení Změny č. 2 nebo územního opatření AOV83 je naprosto nedostatečné. Podatel se domnívá, že vadné posouzení dopadů VTE může mít nejen přímý vliv na jeho zdraví včetně psychické pohody, ale také to může ovlivnit socioekonomický rozvoj obce, ve které žije. Podatel ještě připomíná, že nedošlo ke kumulativnímu zhodnocení vlivů v důsledku vymezení tří AOV v těsné blízkosti (AOV82, AOV83 a AOV84). **4. Zanedbatelné pozitivní vlivy vymezení AO** V odůvodnění Změny č. 2 ani územního opatření není možné dohledat vyčíslení přínosu AOV83 pro snížení energetické závislosti anebo snížení produkce CO_2. Ve vyhodnocení vlivů územního opatření AOV83 se ale uvádí k pozitivním vlivům (přínosům) vymezení AOV a realizace VTE: *„Zanedbatelný až mírně pozitivní vliv k ochraně klimatu uplatnění AO se uplatní v globálním měřítku, tedy i z hlediska přeshraničního působení."* V dokumentaci Změny č. 2 a územního opatření je tedy přiznáno, že přínosy VTE realizovaných v AOV83 budou zanedbatelné, byť chybí konkrétní čísla. V takové situaci není pochopitelné, jak mohl zájem na vymezení AOV83 převážit nad ostatními konkrétně specifikovanými veřejnými zájmy, které naopak výstavba VTE ovlivní výrazně (byť to nekvalitně zpracované vyhodnocení Změny č. 2 a územního opatření nepřiznává). Dále se ve vyhodnocení územního opatření AOV83 uvádí: *„Vlivy na ovzduší v době výstavby zanedbatelné (prašnost při přesunu zemin, emise ze spalování PHM, sekundární prašnost), v době*	zapracovány do návrhu Změny č. 2 ÚRP. Oblasti, u nichž autorizované osoby identifikovaly významné negativní nebo kumulativní vlivy, byly ze Z2 ÚRP vyloučeny (odůvodnění Z2 ÚRP, odst. 32). Zpracování VVURÚ odpovídá obsahem i strukturou požadavkům obsaženým v příloze č. 4 stavebního zákona, včetně posouzení kumulativních a synergických vlivů. Ve VVURÚ (včetně SEA) byly posuzovány akcelerační oblastí, nikoliv konkrétní záměry, a podrobnost odpovídá měřítku ÚRP a územních opatření. Vymezení akcelerační oblasti v ÚRP nezakládá právo na výstavbu VTE ani nevylučuje jiné využití území. Při vymezení akceleračních oblastí nelze předjímat konkrétní technické parametry či přesné umístění záměrů OZE. Obavy z negativních vlivů hluku a stroboskopického efektu řeší podmínky stanovené ve všech územních opatřeních pro akcelerační oblasti pro VTE, které ukládají zpracování hlukové studie, studie působení stroboskopického efektu, včetně minimalizace shadow flicker efektu. V případě, že by záměr nesplňoval zákonné hygienické limity (nařízení vlády č. 272/2011 Sb., o ochraně zdraví před nepříznivými účinky hluku a vibrací) a současně podmínky v územním opatření, nemůže být povolen. Jedním z podkladů pro zpracování Z2 ÚRP byl dokument Akcelerační oblasti, předvýběr ploch k výstavbě VTE, Screening území ČR z hlediska ochrany krajinného rázu (Roman Bukáček, Simona Vondráčková, 2025). Při vymezování akceleračních oblastí byl krajinný ráz dále prověřován, a to s ohledem na hodnoty území. Vlivy na krajinný ráz pak byly dále vyhodnoceny v rámci VVURÚ, a to jak z hlediska navrhovaného souboru akceleračních oblastí jako celku, tak pro jednotlivá území v kartách akceleračních oblastí, které obsahují i mapy viditelnosti (Příloha SEA). Podmínky v územních opatřeních pak dále omezují barevné řešení doprovodných staveb a rozsah trvalých terénních úprav. Samotný způsob vymezení akceleračních oblastí na základě podkladů (biologická posouzení, mapy citlivosti ptáků vůči výstavbě VTE zpracované ČSO, území významná pro netopýry dle podkladů ČESON, biotopy zvláště chráněných druhů velkých savců a další) a nařízení vlády č. 507/2025 Sb. minimalizuje vliv na složky životního prostředí. Pro všechny akcelerační oblasti jsou současně pořizována územní opatření, která obsahují opatření stanovená na základě biologických posouzení. Tato opatření dále zmírňují negativní vlivy, které nebylo možné vyloučit vymezením akcelerační oblasti. Podmínky v územních opatřeních zahrnují ochranu prvků lokálního ÚSES a všech biokoridorů, ochranu biotopů, ZPF a PUPFL, dále povinnost biologického dozoru, monitoring mortality ptáků a netopýrů,

Poř. č.	Připomínkové místo	Číslo jednací	Článek	AO	Připomínka	Vyhodnocení
					provozu mírně pozitivní z důvodu náhrady spalovacích zdrojů při výrobě el. energie." Vzhledem k tomu, že se ve vyhodnocení uvádí, že vliv AOV83 na ochranu klimatu bude zanedbatelný, bude logicky zanedbatelný rozsah, ve kterém VTE realizované v AOV83 nahradí spalovací zdroje. Změna č. 2 ani územní opatření tento závěr nevyvrací, neobsahují totiž vyčíslení toho, v jak velkém rozsahu VTE realizované v AOV83 nahradí spalovací zdroje a jaký přesně vliv bude mít tato náhrada na cíle sledované Změnou č. 2, tedy snížení energetické závislosti ČR a snížení produkce CO_2. Je také třeba řádně vyhodnotit, proč těchto cílů nelze dosáhnout jinými způsoby (zvýšení počtu bloků JEDU, popř. JETE, rozvoj vodíkové infrastruktury v souladu s Vodíkovou strategií ČR, větší důraz na rozvoj FVE). Proto ani blíže nespecifikovaná náhrada spalovacích zdrojů není důvod, proč by měl zájem na vymezení AOV83 převážit nad jinými zájmy v území. **5. Výška VTE a rozloha AO** Ve Změně č. 2 ani v územním opatření pro AOV83 není vysvětleno, proč byla zvolena právě tato rozloha AO a proč má AOV právě tyto konkrétní hranice a proč právě toto vymezení AOV povede ke splnění cílů Změny č. 2. Jinými slovy není vysvětleno, proč nemůže být AO vymezena jiným způsobem tak, aby kupř. byly VTE umisťovány v dostatečné vzdálenosti od zastavěného území a zastavitelných ploch podle územních plánů (min 1,5 km) a není porovnáno, zda by toto jiné vymezení AOV třeba také nevedlo ke splnění cílů Změny č. 2. Podatel se domnívá, že to ale vzhledem k nespecifičnosti cílů Změny č. 2 není ani možné, proto by také vůbec neměla být AOV83 vymezena. **6. Hluková zátěž, vibrace a stroboskopický efekt** Podatel zásadně nesouhlasí s tím, že Změna č. 2 ani příslušné územní opatření vůbec neřeší negativní dopady hluku. Hluk totiž Změna č. 2 chápe jako normální integrální součást VTE, bez které to prostě nejde a je třeba se s tím smířit. Tento přístup nejlépe demonstruje přirovnání hluku z VTE k v podstatě příjemnému „šumění lesa", které mohou zaregistrovat jen neurotické osoby. Podatel se proto domnívá, že hlukové vlivy nebyly zhodnoceny a ve skutečnosti to ani není možné bez znalosti konkrétního projektu. Podatel zdůrazňuje, že nepovažuje za dostatečné, aby byla hluková zátěž řešena až v hlukové studii zpracované investorem. Takový přístup není schopný zajistit reálnou ochranu lidského zdraví. Podatel dále nesouhlasí s tím, že vůbec nedošlo k posouzení vlivů infrazvuku, nízkofrekvenčního hluku a vibrací, ačkoliv odborné studie upozorňují na rizika spojená s těmito doprovodnými jevy provozu VTE. Podatel se domnívá, že nebyl ani řádně zhodnocen vliv vibrací na nemovitosti. Stejně tak nebyl řádně posouzen z hlediska vlivů tzv. stroboskopický efekt, kdy se posouzení zejména nezaměřilo na obtěžující dopady stroboskopického efektu. **7. Vlivy na krajinný ráz** Větrné elektrárny mají zásadní vlivy na krajinný ráz. Ve Vyhodnocení vlivů územního opatření AOV83 se uvádí: *„Z analýzy viditelnosti vyplývá, že hodnocené území se vyznačuje vysokou koncentrací kulturně-historických hodnot a zároveň velmi citlivým vztahem ke krajině Kokořínska a k ikonické dominantě Bezdězu. V bezprostředním okolí se uplatňuje kostel Nanebevzetí Panny Marie, kostel sv. Jakuba Většího, fara, kaple Nejsvětější Trojice, zámek a historická venkovská zástavba. Ve vzdálenosti do 2 km navazují kostel sv. Martina, radnice, sokolovna a další objekty utvářející obraz sídla. V širším území do 5 km a 15 km se pak prosazuje mimořádně bohatý soubor památek, včetně hradu Kokořín, hradu Houska, hradišť, kostelů, tvrzí, zámků a historických areálů. Rozhodující hodnotou je zde ochrana vnitřní scenérie Kokořínska a nerušených výhledů na Bezděz. Současně je třeba zachovat obraz Mšena a jeho historického jádra v krajině, včetně vazeb na příjezdové komunikace, turistické trasy a další frekventovaná místa, odkud se uplatňují ikonické pohledy na město i na širší krajinný rámec. Bezděz zde nepůsobí jen jako vzdálená dominanta, ale jako jeden z hlavních určujících prvků krajinné identity celého prostoru."* Jak je možné, že všechny tyto vlivy jsou hodnoceny jako zanedbatelné, když přitom VTE budou představovat novou dominantu, která jednoznačně výrazně ovlivní krajinu, to není ve Změně č. 2 ani v územním opatření vysvětleno.	detekční systémy a další podmínky specifické vzhledem ke konkrétní akcelerační oblasti. V souvisejících územních opatření jsou stanoveny podmínky, které zajišťují ochranu protierozních opatření, funkčních melioračních zařízení, vodních toků a ploch a rovněž omezující možné terénní úpravy. Vzhledem k charakteru a rozsahu potenciálních záměrů se při naplnění podmínek nepředpokládá realizace zpevněných ploch v takovém rozsahu, který by mohl významně ovlivnit vodní režim v rámci akceleračních oblastí. V souladu s požadavky vodního zákona se v rámci procesu povolování záměru bude vyjadřovat vodoprávní úřad. Významné ovlivnění mikroklimatu se u akceleračních oblastí pro VTE ani FVE nepředpokládá. Ochrana ZPF je řešena v souvisejících územních opatřeních. Podmínkami je zajištěno, že nebudou vznikat neobhospodařovatelné zbytkové zemědělské pozemky ani pozemky bez přístupu k veřejně přístupné pozemní komunikaci. Dále je v nich požadavek na upřednostní nižších tříd ochrany ZPF při realizaci záměrů OZE a je stanovena maximální plocha dlouhodobého nebo trvalého odnětí ZPF pro záměry OZE v celé akcelerační oblasti. Souhlas s odnětím ze ZPF bude vydán v navazujícím řízení dle stavebního zákona.

Poř. č.	Připomínkové místo	Číslo jednací	Článek	AO	Připomínka	Vyhodnocení
					Vliv VTE na krajinný ráz bude mít ještě další dopady – již napořád bude hodnota krajinného rázu snížena, takže bude možné do území umisťovat i další záměry, které by jinak kvůli ochraně krajinného rázu nebyly přípustné. **8. Další negativní vlivy AOV83** - AOV83 bezprostředně ohrožuje pásmo ochrany vodního zdroje I. stupně (51202, VLH2 235/4127/82), ve kterém se nachází náš lesní pozemek (531) ve vzdálenosti méně než 1500 m od hranice AOV83. - AOV83 negativně ovlivňuje kvalitu a funkci našeho zemědělského pozemku (402/3, 762, 249/176, 249/45, 31/1 a 31/2) změnou klimatických podmínek, fyzikálně-chemických vlastností půdy a narušení rovnováhy ekosystému okolí. - Oblasti AOV82, AOV83 a AOV84 brutálně poškozují krajinný ráz CHKO Kokořínsko – Máchův kraj a tím významně snižují hodnotu soukromého majetku v přilehlých lokalitách.	
9045.	Kovář Jiří	MMR-46334-2026-81	99czzg	AOV83	**Text připomínky** Podatel nesouhlasí s vymezením akcelerační oblasti AOV83 a žádá, aby tato akcelerační oblast nebyla ve Změně č. 2 Územního rozvojového plánu vymezena a aby nebylo vydáno územní opatřeni AOV83. **Odůvodněni uplatněné připomínky** **1. Direktivní vymezení AOV** Podatel se domnívá, že není nezbytné (a neplyne to ani ze směrnice EU RED III), aby akcelerační oblasti pro VTE (dále jen „AOV“) byly vymezeny direktivně na celostátní úrovni. Je naprosto dostačující, když by Změna č. 2 Územního rozvojového plánu (dále jen „Změna č. 2“) dala obcím povinnost, aby prověřily možnosti vymezení AOV v územních plánech. Na základě tohoto pokynu by samosprávy znalé místních poměrů po dohodě s občany vymezily vhodné lokality pro VTE. Díky tomu by byly zohledněny s potřebnou pečlivostí a v nutné podrobnosti zásahy do veřejných zájmů, které není možné na úrovni Změny č. 2 zhodnotit, neboť to její velké měřítko neumožňuje. **2. Diskriminační vymezení AOV** Ve Změně č. 2 ÚRP není dostatečně vysvětleno, proč je třeba vymezit akcelerační oblasti právě tak, jak to činí Změna č. 2, jinými slovy není pochopitelné, proč právě počet AOV, se kterým Změna č. 2 počítá, povede ke splnění klimatických a energetických cílů a proč vymezení jiné oblasti již není zapotřebí nebo proč by klimatické a energetické cíle nemohly být plněny i bez AOV83, když není ke splnění těchto cílů (které ani nejsou ve Změně č. 2 specifikovány) zapotřebí ani o jednu AOV více. Lokalita, kde je AOV83 přitom není nijak výjimečná z hlediska potenciálu pro VTE (nebo alespoň není ve Změně č. 2 přesvědčivě popsáno, proč se AOV83 svým větrným potenciálem tak výrazně odlišuje od dalších oblastí, kde AOV vymezeny nebyly). Lze tedy předpokládat, že existují i jiné shodné oblasti, kde však z nejasných důvodů AOV nebyly vymezeny. To považuje podatel za diskriminační. Diskriminovány jsou i samosprávy, na jejichž území jsou AOV vymezeny. Vymezení AOV totiž představuje jakousi stavební uzávěru, kdy obec nemůže v dotčeném území měnit územní plán podle svých potřeb, ale musí respektovat vymezenou AOV. Vedle toho pak nebudou investoři VTE motivováni, aby s obcí uzavřeli férovou plánovací smlouvu a poskytli obci a jejím občanům dostatečné kompenzace za negativní dopady provozu VTE. Záměry VTE povolované v AOV totiž budou protežovány a jejich výstavba výrazně usnadněna. Tato diskriminace přímo ovlivňuje i občany samospráv. **3. Nedostatečné posouzení vlivů** Vymezení AOV s největší pravděpodobností povede k tomu, že záměry VTE v nich umisťované budou upřednostňovány a nedojde už nikdy k řádnému posouzení jejich negativních dopadů na životní prostředí, na zdraví a životy lidí. Proto by mělo být vyhodnocení vlivů Změny č. 2 a územního opatření pro AOV83 extrémně podrobné a kvalitní, prakticky na úrovni EIA.	**Akceptováno částečně.** Akcelerační oblast AOV83 Chorušice byla zmenšena. Akcelerační oblasti byly vymezeny na celostátní úrovni v Z2 ÚRP na základě Zadání Z2 ÚRP schváleného Vládou ČR. Vymezení akceleračních oblastí proběhlo na základě biologického posouzení konkrétních území podle § 11 odst. 3 resp. 4 ZOZE, jehož výsledky spolu s výsledky vyhodnocení vlivů na životní prostředí (SEA, Příloha č. 5 k odůvodnění Z2 ÚRP) byly zapracovány do návrhu Změny č. 2 ÚRP. Oblasti, u nichž autorizované osoby identifikovaly významné negativní nebo kumulativní vlivy, byly ze Z2 ÚRP vyloučeny (odůvodnění Z2 ÚRP, odst. 32). Zpracování VVURÚ odpovídá obsahem i strukturou požadavkům obsaženým v příloze č. 4 stavebního zákona, včetně posouzení kumulativních a synergických vlivů. Ve VVURÚ (včetně SEA) byly posuzovány akcelerační oblastí, nikoliv konkrétní záměry, a podrobnost odpovídá měřítku ÚRP a územních opatření. Vymezení akcelerační oblasti v ÚRP nezakládá právo na výstavbu VTE ani nevylučuje jiné využití území. Při vymezení akceleračních oblastí nelze předjímat konkrétní technické parametry či přesné umístění záměrů OZE. Obavy z negativních vlivů hluku a stroboskopického efektu řeší podmínky stanovené ve všech územních opatřeních pro akcelerační oblasti pro VTE, které ukládají zpracování hlukové studie, studie působení stroboskopického efektu, včetně minimalizace shadow flicker efektu. V případě, že by záměr nesplňoval zákonné hygienické limity (nařízení vlády č. 272/2011 Sb., o ochraně zdraví před nepříznivými účinky hluku a vibrací) a současně podmínky v územním opatření, nemůže být povolen.

Poř. č.	Připomínkové místo	Číslo jednací	Článek	AO	Připomínka	Vyhodnocení
					Překážkou pro takové podrobné posouzení je ale fakt, že je měřítko Územního rozvojového plánu příliš velké a neumožňuje skutečně posoudit dopady vymezení AOV (jiné by to bylo na úrovni územního plánu, resp. v procesu EIA se znalostí konkrétního záměru). Vzhledem k tomu, že na vymezení akceleračních oblastí naváže zrychlené a zjednodušené povolovací řízení před Dopravním a energetickým stavebním úřadem (DESÚ), v rámci kterého bude úřad prakticky pouze ověřovat, zda jsou záměry v souladu s vágními a nicneříkajícími podmínkami územního opatření AOV83. V souladu s těmito obecnými podmínkami ale budou téměř jakékoliv záměry, což znamená, že vlivy VTE realizovaných v AOV83 nebudou nikdy reálně posouzeny. Podatel se domnívá, že je nezbytné, aby všechny vlivy VTE byly skutečně a podrobně posouzeny. Vágní posouzení Změny č. 2 nebo územního opatření AOV83 je naprosto nedostatečné. Podatel se domnívá, že vadné posouzení dopadů VTE může mít nejen přímý vliv na jeho zdraví včetně psychické pohody, ale také to může ovlivnit socioekonomický rozvoj obce, ve které žije. Podatel ještě připomíná, že nedošlo ke kumulativnímu zhodnocení vlivů v důsledku vymezení tří AOV v těsné blízkosti (AOV82, AOV83 a AOV84). **4. Zanedbatelné pozitivní vlivy vymezení AO** V odůvodnění Změny č. 2 ani územního opatření není možné dohledat vyčíslení přínosu AOV82 pro snížení energetické závislosti anebo snížení produkce CO2. Ve vyhodnocení vlivů územního opatření AOV82 se ale uvádí k pozitivním vlivům (přínosům) vymezení AOV a realizace VTE: „*Zanedbatelný až mírně pozitivní vliv k ochraně klimatu uplatnění AO se uplatní v globálním měřítku, tedy i z hlediska přeshraničního působení*.“ V dokumentaci Změny č. 2 a územního opatření je tedy přiznáno, že přínosy VTE realizovaných v AOV83 budou zanedbatelné, byť chybí konkrétní čísla. V takové situaci není pochopitelné, jak mohl zájem na vymezení AOV83 převážit nad ostatními konkrétně specifikovanými veřejnými zájmy, které naopak výstavba VTE ovlivní výrazně (byť to nekvalitně zpracované vyhodnocení Změny č. 2 a územního opatření nepřiznává). Dále se ve vyhodnocení územního opatření AOV83 uvádí: „*Vlivy na ovzduší v době výstavby zanedbatelné (prašnost při přesunu zemin, emise ze spalování PHM, sekundární prašnost), v době provozu mírně pozitivní z důvodu náhrady spalovacích zdrojů při výrobě el. energie*.“ Vzhledem k tomu, že se ve vyhodnocení uvádí, že vliv AOV83 na ochranu klimatu bude zanedbatelný, bude logicky zanedbatelný rozsah, ve kterém VTE realizované v AOV83 nahradí spalovací zdroje. Změna č. 2 ani územní opatření tento závěr nevyvrací, neobsahují totiž vyčíslení toho, v jak velkém rozsahu VTE realizované v AOV83 nahradí spalovací zdroje a jaký přesně vliv bude mít tato náhrada na cíle sledované Změnou č. 2, tedy snížení energetické závislosti ČR a snížení produkce CO_2. Je také třeba řádně vyhodnotit, proč těchto cílů nelze dosáhnout jinými způsoby (zvýšení počtu bloků JEDU, popř. JETE, rozvoj vodíkové infrastruktury v souladu s Vodíkovou strategií ČR, větší důraz na rozvoj FVE). Proto ani blíže nespecifikovaná náhrada spalovacích zdrojů není důvod, proč by měl zájem na vymezení AOV83 převážit nad jinými zájmy v území. **5. Výška VTE a rozloha AO** Ve Změně č. 2 ani v územním opatření pro AOV83 není vysvětleno, proč byla zvolena právě tato rozloha AO a proč má AOV právě tyto konkrétní hranice a proč právě toto vymezení AOV povede ke splnění cílů Změny č. 2. Jinými slovy není vysvětleno, proč nemůže být AO vymezena jiným způsobem tak, aby kupř. byly VTE umisťovány v dostatečné vzdálenosti od zastavěného území a zastavitelných ploch podle územních plánů (min 1,5 km) a není porovnáno, zda by toto jiné vymezení AOV třeba také nevedlo ke splnění cílů Změny č. 2. Podatel se domnívá, že to ale vzhledem k nespecifičnosti cílů Změny č. 2 není ani možné, proto by také vůbec neměla být AOV83 vymezena. **6. Hluková zátěž, vibrace a stroboskopický efekt**	Jedním z podkladů pro zpracování Z2 ÚRP byl dokument Akcelerační oblasti, předvýběr ploch k výstavbě VTE, Screening území ČR z hlediska ochrany krajinného rázu (Roman Bukáček, Simona Vondráčková, 2025). Při vymezování akceleračních oblastí byl krajinný ráz dále prověřován, a to s ohledem na hodnoty území. Vlivy na krajinný ráz pak byly dále vyhodnoceny v rámci VVURÚ, a to jak z hlediska navrhovaného souboru akceleračních oblastí jako celku, tak pro jednotlivá území v kartách akceleračních oblastí, které obsahují i mapy viditelnosti (Příloha SEA). Podmínky v územních opatřeních pak dále omezují barevné řešení doprovodných staveb a rozsah trvalých terénních úprav. Samotný způsob vymezení akceleračních oblastí na základě podkladů (biologická posouzení, mapy citlivosti ptáků vůči výstavbě VTE zpracované ČSO, území významná pro netopýry dle podkladů ČESON, biotopy zvláště chráněných druhů velkých savců a další) a nařízení vlády č. 507/2025 Sb. minimalizuje vliv na složky životního prostředí. Pro všechny akcelerační oblasti jsou současně pořizována územní opatření, která obsahují opatření stanovená na základě biologických posouzení. Tato opatření dále zmírňují negativní vlivy, které nebylo možné vyloučit vymezením akcelerační oblasti. Podmínky v územních opatřeních zahrnují ochranu prvků lokálního ÚSES a všech biokoridorů, ochranu biotopů, ZPF a PUPFL, dále povinnost biologického dozoru, monitoring mortality ptáků a netopýrů, detekční systémy a další podmínky specifické vzhledem ke konkrétní akcelerační oblasti. V souvisejících územních opatření jsou stanoveny podmínky, které zajišťují ochranu protierozních opatření, funkčních melioračních zařízení, vodních toků a ploch a rovněž omezující možné terénní úpravy. Vzhledem k charakteru a rozsahu potenciálních záměrů se při naplnění podmínek nepředpokládá realizace zpevněných ploch v takovém rozsahu, který by mohl významně ovlivnit vodní režim v rámci akceleračních oblastí. V souladu s požadavky vodního zákona se v rámci procesu povolování záměru bude vyjadřovat vodoprávní úřad. Významné ovlivnění mikroklimatu se u akceleračních oblastí pro VTE ani FVE nepředpokládá. Ochrana ZPF je řešena v souvisejících územních opatřeních. Podmínkami je zajištěno, že nebudou vznikat neobhospodařovatelné zbytkové zemědělské pozemky ani pozemky bez přístupu k veřejně přístupné pozemní komunikaci. Dále je v nich požadavek na upřednostní nižších tříd ochrany ZPF při realizaci záměrů OZE a je stanovena maximální plocha dlouhodobého nebo trvalého odnětí ZPF pro záměry OZE v celé

Poř. č.	Připomínkové místo	Číslo jednací	Článek	AO	Připomínka	Vyhodnocení
					Podatel zásadně nesouhlasí s tím, že Změna č. 2 ani příslušné územní opatření vůbec neřeší negativní dopady hluku. Hluk totiž Změna č. 2 chápe jako normální integrální součást VTE, bez které to prostě nejde a je třeba se s tím smířit. Tento přístup nejlépe demonstruje přirovnání hluku z VTE k v podstatě příjemnému „šumění lesa“, které mohou zaregistrovat jen neurotické osoby. Podatel se proto domnívá, že hlukové vlivy nebyly zhodnoceny a ve skutečnosti to ani není možné bez znalosti konkrétního projektu. Podatel zdůrazňuje, že nepovažuje za dostatečné, aby byla hluková zátěž řešena až v hlukové studii zpracované investorem. Takový přístup není schopný zajistit reálnou ochranu lidského zdraví. Podatel dále nesouhlasí s tím, že vůbec nedošlo k posouzení vlivů infrazvuku, nízkofrekvenčního hluku a vibrací, ačkoliv odborné studie upozorňují na rizika spojená s těmito doprovodnými jevy provozu VTE. Podatel se domnívá, že nebyl ani řádně zhodnocen vliv vibrací na nemovitosti. Stejně tak nebyl řádně posouzen z hlediska vlivů tzv. stroboskopický efekt, kdy se posouzení zejména nezaměřilo na obtěžující dopady stroboskopického efektu. **7. Vlivy na krajinný ráz** Větrné elektrárny mají zásadní vlivy na krajinný ráz. Ve Vyhodnocení vlivů územního opatření AOV83 se uvádí: “*Z analýzy viditelnosti vyplývá, že hodnocené území se vyznačuje vysokou koncentrací kulturně-historických hodnot a zároveň velmi citlivým vztahem ke krajině Kokořínska a k ikonické dominantě Bezdězu. V bezprostředním okolí se uplatňuje kostel Nanebevzetí Panny Marie, kostel sv. Jakuba Většího, fara, kaple Nejsvětější Trojice, zámek a historická venkovská zástavba. Ve vzdálenosti do 2 km navazují kostel sv. Martina, radnice, sokolovna a další objekty utvářející obraz sídla. V širším území do 5 km a 15 km se pak prosazuje mimořádně bohatý soubor památek, včetně hradu Kokořín, hradu Houska, hradišť, kostelů, tvrzí, zámků a historických areálů. Rozhodující hodnotou je zde ochrana vnitřní scenérie Kokořínska a nerušených výhledů na Bezděz. Současně je třeba zachovat obraz Mšena a jeho historického jádra v krajině, včetně vazeb na příjezdové komunikace, turistické trasy a další frekventovaná místa, odkud se uplatňují ikonické pohledy na město i na širší krajinný rámec. Bezděz zde nepůsobí jen jako vzdálená dominanta, ale jako jeden z hlavních určujících prvků krajinné identity celého prostoru.*” Jak je možné, že všechny tyto vlivy jsou hodnoceny jako zanedbatelné, když přitom VTE budou představovat novou dominantu, která jednoznačně výrazně ovlivní krajinu, to není ve Změně č. 2 ani v územním opatření vysvětleno. Vliv VTE na krajinný ráz bude mít ještě další dopady – již napořád bude hodnota krajinného rázu snížena, takže bude možné do území umisťovat i další záměry, které by jinak kvůli ochraně krajinného rázu nebyly přípustné. **8. Vlivy na zvířata** VTE velmi silně ovlivňují jak ptáky a letouny, tak savce a hmyz, dokonce i obojživelníky aj. Vyhodnocení územního opatření AOV83 však všechny tyto vlivy zlehčuje. Vyhodnocení proto nelze považovat za dostatečné. V území, kde má být AOV vymezena se nachází řada ptáků i letounů. Jejich úmrtí ale Změna č. 2 chápe jako integrální a v podstatě běžnou součást provozu VTE, se kterou je třeba se smířit a příliš ji neřešit. Ve vztahu k ptákům územní opatření neobsahuje žádná reálná a funkční kompenzační opatření. V podstatě jen počítá s tím, že pro ochranu ptáků bude použito „vhodné technické řešení". Tím se zřejmě myslí odpuzovače, ale není vůbec vysvětleno, v jaké míře tyto odpuzovače zamezí střetům ptáků s lopatkami VTE. Jiným opatřením má být zařízení, které zastaví roztočený rotor, ale ani zde není blíže popsáno, jak přesně bude zajištěno, aby tento mechanismus byl skutečně funkční. Jde-li o letouny, pak je opatřením k jejich ochraně monitoring provádění provozovatelem VTE. Takové opatření není vůbec schopno netopýry ochránit, ačkoliv právě netopýři jsou extrémně ohroženi VTE. Pro savce představují VTE především vizuální bariéru v území, čímž omezují jich migraci, a vedle toho je nepříznivě ovlivňují hlukové dopady provozu VTE a vibrace. Kromě toho VTE mohou poškodit i jejich	akcelerační oblasti. Souhlas s odnětím ze ZPF bude vydán v navazujícím řízení dle stavebního zákona.

Poř. č.	Připomínkové místo	Číslo jednací	Článek	AO	Připomínka	Vyhodnocení
					biotopy, neboť ovlivňují lokální klima a tím i ekosystémy. Odůvodnění Změny č. 2 ani územního opatření nevysvětluje, proč dostala AOV83 přednost před ochranou zvířat. **9. Vlivy na vodní poměry a lokální klima** Ve vyhodnocení vlivů Změně č. 2 ani územního opatření AOV83 není popsáno, jak byly hodnoceny vlivy VTE na spodní vody a celkově na vodní poměry a na jejich možné změny v důsledku výstavby a provozu VTE. V době, kdy se celá ČR potýká s extrémními suchy a vody je stále méně, je třeba tuto otázku brát velmi vážně a rozhodně nelze pouze stroze konstatovat, že VTE mají přednost, „protože mají prostě přednost". Je totiž faktem, že VTE, zejména ty extrémně vysoké, mají železobetonové základy, které jsou schopny vodní poměry v krajině narušit. Pro VTE se také buduje infrastruktura, která také může narušit tok podzemní vody anebo snížit množství vody proudící do blízkých vodních toků nebo vodních zdrojů. Výstavba VTE také odstraňuje ochranné vrstvy půdy a podloží, čímž činí podzemní vodu pod nimi zranitelnější vůči znečištění z úniků nebo rozlitých látek z vozidel nebo zařízení použitých k jejich výstavbě a vůči únikům a látkám z turbín a související infrastruktury během provozu. Je také známo, že VTE velmi výrazně ovlivňují klima ve svém okolí (negativně). Jedná se především o dopady na teplotu zemského povrchu, fyzikálně-chemické vlastnosti půdy, rychlost větru, vlhkost a srážky. Větrné elektrárny na pevnině mají významný oteplovací vliv na teplotu zemského povrchu v noci. V důsledku zhoršování fyzikálně-chemických vlastností půdy dochází k vysušování lokalit nacházejících se u VTE. Půdní vlhkost navíc ovlivňuje rovnováhu ekosystému, což ohrožuje ekologickou stabilitu krajiny a některé druhy zvířat. Z vyhodnocení územního opatření AOV83 ani Změny č. 2 jako celku ani z jejich odůvodnění není vůbec zřejmé, jak bylo s těmito fakty naloženo. **10. Vlivy na zemědělský půdní fond** Ve vyhodnocení územního opatření se uvádí: „Přítomnost ZPF převažuje v I. a II. třídě ochrany, nepatrné zábory také v III. až V. třídě ochrany. S ohledem na velmi nízký rozsah záborů ve vyšší třídě ochrany dále neřešeno. V případě VTE a doprovodných staveb (rozvoden, úložišť el. energie, komunikací apod.) v AO je zábor pro zajištění bezpečnosti hodnocení považován za trvalý. Uplatnění AO nebude mít vliv na ekologické funkce půdy. Zábor půdy je s ohledem na relativně malou výměru a na rozlohu zemědělské půdy v AO a jejím okolí považován za mírně negativní vliv." Rozsah záborů je přitom následující: | Označení plochy / koridoru	Rozloha plochy / koridoru (ha)	Navržené využití	Odhad záboru (ha)	Odhad záboru podle tříd ochrany (ha)					Odhad výměry záboru, na které bude provedena rekultivace na zemědělskou půdu (ha)
				I.	II.	III.	IV.	V.	
% zastoupení	100		87,50	36,26	46,69	1,49	2,00	1,06	0%
AOV83	1261,6	VTE	7,73	3,20	4,12	0,13	0,18	0,09	0,00	 Podle názoru podatele nelze považovat trvalé zničení téměř 7,5 hektarů cenné půdy (tento odhad může být navíc podhodnocen) za něco, co není třeba řešit. Takové zdůvodnění záborů je bizarní a nedostačuje požadavkům v § 4 odst. 3 zákona č. 334/1992 Sb., o ochraně ZPF, kde se mj. uvádí, že zemědělskou půdu I. a II. třídy ochrany lze v územně plánovací dokumentaci určit k jinému než zemědělskému účelu	

Poř. č.	Připomínkové místo	Číslo jednací	Článek	AO	Připomínka	Vyhodnocení
					nebo odejmout pouze v případech, kdy jiný veřejný zájem výrazně převažuje nad veřejným zájmem ochrany zemědělského půdního fondu. Podatel se ze Změny č. 2 ani územního opatření AOV83 a jejich odůvodnění nedozvěděl, jak bylo doloženo, že výrazně převažuje veřejný zájem na realizaci VTE nad zájmem na ochraně cenných částí ZPF. Nezjistil ani to, jak zábor ZPF přispěje k tomu, aby byly zmírněny dopady změny klimatu nebo aby byla zvýšena energetická soběstačnosti ČR (a v jakém rozsahu se tak stane). Podatel také neví, proč není možné VTE realizovat jinde, kde by k záborům cenných půd nedošlo. Na uvedené otázky by měla Změna č. 2 odpovědět velmi přesně nebo akcelerační oblast nevymezovat a ponechat vše na územní plány a povolovací řízení, kde budou moct být zábory skutečně podrobně posouzeny a vyhodnoceny. **11. Další připomínky podatele:**	
9046.	Svobodová Monika	MMR-46335-2026-81	99czzg	AOV83	**Text připomínky** Podatel nesouhlasí s vymezením akcelerační oblasti AOV83 a žádá, aby tato akcelerační oblast nebyla ve Změně č. 2 Územního rozvojového plánu vymezena a aby nebylo vydáno územní opatření AOV83. **Odůvodnění uplatněné připomínky** **1. Direktivní vymezení AOV** Podatel se domnívá, že není nezbytné (a neplyne to ani ze směrnice EU RED III), aby akcelerační oblasti pro VTE (dále jen „AOV") byly vymezeny direktivně na celostátní úrovni. Je naprosto dostačující, když by Změna č. 2 Územního rozvojového plánu (dále jen „Změna č. 2") dala obcím povinnost, aby prověřily možnosti vymezení AOV v územních plánech. Na základě tohoto pokynu by samosprávy znalé místních poměrů po dohodě s občany vymezily vhodné lokality pro VTE. Díky tomu by byly zohledněny s potřebnou pečlivostí a v nutné podrobnosti zásahy do veřejných zájmů, které není možné na úrovni Změny č. 2 zhodnotit, neboť to její velké měřítko neumožňuje. **2. Diskriminační vymezení AOV** Ve Změně č. 2 ÚRP není dostatečně vysvětleno, proč je třeba vymezit akcelerační oblasti právě tak, jak to činí Změna č. 2, jinými slovy není pochopitelné, proč právě počet AOV, se kterým Změna č. 2 počítá, povede ke splnění klimatických a energetických cílů a proč vymezení jiné oblasti již není zapotřebí nebo proč by klimatické a energetické cíle nemohly být plněny i bez AOV83, když není ke splnění těchto cílů (které ani nejsou ve Změně č. 2 specifikovány) zapotřebí ani o jednu AOV více. Lokalita, kde je AOV83 přitom není nijak výjimečná z hlediska potenciálu pro VTE (nebo alespoň není ve Změně č. 2 přesvědčivě popsáno, proč se AOV83 svým větrným potenciálem tak výrazně odlišuje od dalších oblastí, kde AOV vymezeny nebyly). Lze tedy předpokládat, že existují i jiné shodné oblasti, kde však z nejasných důvodů AOV nebyly vymezeny. To považuje podatel za diskriminační. Diskriminovány jsou i samosprávy, na jejichž území jsou AOV vymezeny. Vymezení AOV totiž představuje jakousi stavební uzávěru, kdy obec nemůže v dotčeném území měnit územní plán podle svých potřeb, ale musí respektovat vymezenou AOV. Vedle toho pak nebudou investoři VTE motivováni, aby s obcí uzavřeli férovou plánovací smlouvu a poskytli obci a jejím občanům dostatečné kompenzace za negativní dopady provozu VTE. Záměry VTE povolované v AOV totiž budou protežovány a jejich výstavba výrazně usnadněna. Tato diskriminace přímo ovlivňuje i občany samospráv. **3. Nedostatečné posouzení vlivů** Vymezení AOV s největší pravděpodobností povede k tomu, že záměry VTE v nich umisťované budou upřednostňovány a nedojde už nikdy k řádnému posouzení jejich negativních dopadů na životní prostředí, na zdraví a životy lidí. Proto by mělo být vyhodnocení vlivů Změny č. 2 a územního opatření pro AOV83 extrémně podrobné a kvalitní, prakticky na úrovni EIA. Překážkou pro takové podrobné posouzení je ale fakt, že je měřítko Územního rozvojového plánu příliš velké a neumožňuje skutečně posoudit dopady vymezení AOV (jiné by to bylo na úrovni územního plánu, resp. v procesu EIA se znalostí konkrétního záměru). Vzhledem k tomu, že na vymezení akceleračních	**Akceptováno částečně.** Akcelerační oblast AOV83 Chorušice byla zmenšena. Akcelerační oblasti byly vymezeny na celostátní úrovni v Z2 ÚRP na základě Zadání Z2 ÚRP schváleného Vládou ČR. Vymezení akceleračních oblastí proběhlo na základě biologického posouzení konkrétních území podle § 11 odst. 3 resp. 4 ZOZE, jehož výsledky spolu s výsledky vyhodnocení vlivů na životní prostředí (SEA, Příloha č. 5 k odůvodnění Z2 ÚRP) byly zapracovány do návrhu Změny č. 2 ÚRP. Oblasti, u nichž autorizované osoby identifikovaly významné negativní nebo kumulativní vlivy, byly ze Z2 ÚRP vyloučeny (odůvodnění Z2 ÚRP, odst. 32). Zpracování VVURÚ odpovídá obsahem i strukturou požadavkům obsaženým v příloze č. 4 stavebního zákona, včetně posouzení kumulativních a synergických vlivů. Ve VVURÚ (včetně SEA) byly posuzovány akcelerační oblastí, nikoliv konkrétní záměry, a podrobnost odpovídá měřítku ÚRP a územních opatření. Vymezení akcelerační oblasti v ÚRP nezakládá právo na výstavbu VTE ani nevylučuje jiné využití území. Při vymezení akceleračních oblastí nelze předjímat konkrétní technické parametry či přesné umístění záměrů OZE. Obavy z negativních vlivů hluku a stroboskopického efektu řeší podmínky stanovené ve všech územních opatřeních pro akcelerační oblasti pro VTE, které ukládají zpracování hlukové studie, studie působení stroboskopického efektu, včetně minimalizace shadow flicker efektu. V případě, že by záměr nesplňoval zákonné hygienické limity (nařízení vlády č. 272/2011 Sb., o ochraně zdraví před nepříznivými účinky hluku a vibrací) a současně podmínky v územním opatření, nemůže být povolen. Jedním z podkladů pro zpracování Z2 ÚRP byl dokument Akcelerační oblasti, předvýběr ploch k výstavbě VTE, Screening území ČR z hlediska ochrany krajinného rázu (Roman Bukáček,

Poř. č.	Připomínkové místo	Číslo jednací	Článek	AO	Připomínka	Vyhodnocení
					oblastí naváže zrychlené a zjednodušené povolovací řízení před Dopravním a energetickým stavebním úřadem (DESÚ), v rámci kterého bude úřad prakticky pouze ověřovat, zda jsou záměry v souladu s vágními a nicneříkajícími podmínkami územního opatření AOV83. V souladu s těmito obecnými podmínkami ale budou téměř jakékoliv záměry, což znamená, že vlivy VTE realizovaných v AOV83 nebudou nikdy reálně posouzeny. Podatel se domnívá, že je nezbytné, aby všechny vlivy VTE byly skutečně a podrobně posouzeny. Vágní posouzení Změny č. 2 nebo územního opatření AOV83 je naprosto nedostatečné. Podatel se domnívá, že vadné posouzení dopadů VTE může mít nejen přímý vliv na jeho zdraví včetně psychické pohody, ale také to může ovlivnit socioekonomický rozvoj obce, ve které žije. Podatel ještě připomíná, že nedošlo ke kumulativnímu zhodnocení vlivů v důsledku vymezení tří AOV v těsné blízkosti (AOV82, AOV83 a AOV84). **4. Zanedbatelné pozitivní vlivy vymezení AO** V odůvodnění Změny č. 2 ani územního opatření není možné dohledat vyčíslení přínosu AOV83 pro snížení energetické závislosti anebo snížení produkce CO_2. Ve vyhodnocení vlivů územního opatření AOV83 se ale uvádí k pozitivním vlivům (přínosům) vymezení AOV a realizace VTE: *„Zanedbatelný až mírně pozitivní vliv k ochraně klimatu uplatnění AO se uplatní v globálním měřítku, tedy i z hlediska přeshraničního působení."* V dokumentaci Změny č. 2 a územního opatření je tedy přiznáno, že přínosy VTE realizovaných v AOV83 budou zanedbatelné, byť chybí konkrétní čísla. V takové situaci není pochopitelné, jak mohl zájem na vymezení AOV83 převážit nad ostatními konkrétně specifikovanými veřejnými zájmy, které naopak výstavba VTE ovlivní výrazně (byť to nekvalitně zpracované vyhodnocení Změny č. 2 a územního opatření nepřiznává). Dále se ve vyhodnocení územního opatření AOV83 uvádí: *„Vlivy na ovzduší v době výstavby zanedbatelné (prašnost při přesunu zemin, emise ze spalování PHM, sekundární prašnost), v době provozu mírně pozitivní z důvodu náhrady spalovacích zdrojů při výrobě el. energie."* Vzhledem k tomu, že se ve vyhodnocení uvádí, že vliv AOV83 na ochranu klimatu bude zanedbatelný, bude logicky zanedbatelný rozsah, ve kterém VTE realizované v AOV83 nahradí spalovací zdroje. Změna č. 2 ani územní opatření tento závěr nevyvrací, neobsahují totiž vyčíslení toho, v jak velkém rozsahu VTE realizované v AOV83 nahradí spalovací zdroje a jaký přesně vliv bude mít tato náhrada na cíle sledované Změnou č. 2, tedy snížení energetické závislosti ČR a snížení produkce CO_2. Je také třeba řádně vyhodnotit, proč těchto cílů nelze dosáhnout jinými způsoby (zvýšení počtu bloků JEDU, popř. JETE, rozvoj vodíkové infrastruktury v souladu s Vodíkovou strategií ČR, větší důraz na rozvoj FVE). Proto ani blíže nespecifikovaná náhrada spalovacích zdrojů není důvod, proč by měl zájem na vymezení AOV83 převážit nad jinými zájmy v území. **5. Výška VTE a rozloha AO** Ve Změně č. 2 ani v územním opatření pro AOV83 není vysvětleno, proč byla zvolena právě tato rozloha AO a proč má AOV právě tyto konkrétní hranice a proč právě toto vymezení AOV povede ke splnění cílů Změny č. 2. Jinými slovy není vysvětleno, proč nemůže být AO vymezena jiným způsobem tak, aby kupř. byly VTE umisťovány v dostatečné vzdálenosti od zastavěného území a zastavitelných ploch podle územních plánů (min 1,5 km) a není porovnáno, zda by toto jiné vymezení AOV třeba také nevedlo ke splnění cílů Změny č. 2. Podatel se domnívá, že to ale vzhledem k nespecifičnosti cílů Změny č. 2 není ani možné, proto by také vůbec neměla být AOV83 vymezena. **6. Hluková zátěž, vibrace a stroboskopický efekt** Podatel zásadně nesouhlasí s tím, že Změna č. 2 ani příslušné územní opatření vůbec neřeší negativní dopady hluku. Hluk totiž Změna č. 2 chápe jako normální integrální součást VTE, bez které to prostě nejde a je třeba se s tím smířit. Tento přístup nejlépe demonstruje přirovnání hluku z VTE k v podstatě příjemnému „šumění lesa", které mohou zaregistrovat jen neurotické osoby. Podatel se proto domnívá, že hlukové vlivy nebyly zhodnoceny a ve skutečnosti to ani není možné bez znalosti konkrétního projektu. Podatel zdůrazňuje, že nepovažuje za dostatečné, aby byla hluková zátěž řešena až v hlukové studii zpracované investorem. Takový přístup není schopný zajistit reálnou ochranu lidského zdraví.	Simona Vondráčková, 2025). Při vymezování akceleračních oblastí byl krajinný ráz dále prověřován, a to s ohledem na hodnoty území. Vlivy na krajinný ráz pak byly dále vyhodnoceny v rámci VVURÚ, a to jak z hlediska navrhovaného souboru akceleračních oblastí jako celku, tak pro jednotlivá území v kartách akceleračních oblastí, které obsahují i mapy viditelnosti (Příloha SEA). Podmínky v územních opatřeních pak dále omezují barevné řešení doprovodných staveb a rozsah trvalých terénních úprav. Samotný způsob vymezení akceleračních oblastí na základě podkladů (biologická posouzení, mapy citlivosti ptáků vůči výstavbě VTE zpracované ČSO, území významná pro netopýry dle podkladů ČESON, biotopy zvláště chráněných druhů velkých savců a další) a nařízení vlády č. 507/2025 Sb. minimalizuje vliv na složky životního prostředí. Pro všechny akcelerační oblasti jsou současně pořizována územní opatření, která obsahují opatření stanovená na základě biologických posouzení. Tato opatření dále zmírňují negativní vlivy, které nebylo možné vyloučit vymezením akcelerační oblasti. Podmínky v územních opatřeních zahrnují ochranu prvků lokálního ÚSES a všech biokoridorů, ochranu biotopů, ZPF a PUPFL, dále povinnost biologického dozoru, monitoring mortality ptáků a netopýrů, detekční systémy a další podmínky specifické vzhledem ke konkrétní akcelerační oblasti. V souvisejících územních opatření jsou stanoveny podmínky, které zajišťují ochranu protierozních opatření, funkčních melioračních zařízení, vodních toků a ploch a rovněž omezující možné terénní úpravy. Vzhledem k charakteru a rozsahu potenciálních záměrů se při naplnění podmínek nepředpokládá realizace zpevněných ploch v takovém rozsahu, který by mohl významně ovlivnit vodní režim v rámci akceleračních oblastí. V souladu s požadavky vodního zákona se v rámci procesu povolování záměru bude vyjadřovat vodoprávní úřad. Významné ovlivnění mikroklimatu se u akceleračních oblastí pro VTE ani FVE nepředpokládá. Ochrana ZPF je řešena v souvisejících územních opatřeních. Podmínkami je zajištěno, že nebudou vznikat neobhospodařovatelné zbytkové zemědělské pozemky ani pozemky bez přístupu k veřejně přístupné pozemní komunikaci. Dále je v nich požadavek na upřednostní nižších tříd ochrany ZPF při realizaci záměrů OZE a je stanovena maximální plocha dlouhodobého nebo trvalého odnětí ZPF pro záměry OZE v celé akcelerační oblasti. Souhlas s odnětím ze ZPF bude vydán v navazujícím řízení dle stavebního zákona.

Poř. č.	Připomínkové místo	Číslo jednací	Článek	AO	Připomínka	Vyhodnocení
					Podatel dále nesouhlasí s tím, že vůbec nedošlo k posouzení vlivů infrazvuku, nízkofrekvenčního hluku a vibrací, ačkoliv odborné studie upozorňují na rizika spojená s těmito doprovodnými jevy provozu VTE. Podatel se domnívá, že nebyl ani řádně zhodnocen vliv vibrací na nemovitosti. Stejně tak nebyl řádně posouzen z hlediska vlivů tzv. stroboskopický efekt, kdy se posouzení zejména nezaměřilo na obtěžující dopady stroboskopického efektu. **7. Vlivy na krajinný ráz** Větrné elektrárny mají zásadní vlivy na krajinný ráz. Ve Vyhodnocení vlivů územního opatření AOV83 se uvádí: *„Z analýzy viditelnosti vyplývá, že hodnocené území se vyznačuje vysokou koncentrací kulturně-historických hodnot a zároveň velmi citlivým vztahem ke krajině Kokořínska a k ikonické dominantě Bezdězu. V bezprostředním okolí se uplatňuje kostel Nanebevzetí Panny Marie, kostel sv. Jakuba Většího, fara, kaple Nejsvětější Trojice, zámek a historická venkovská zástavba. Ve vzdálenosti do 2 km navazují kostel sv. Martina, radnice, sokolovna a další objekty utvářející obraz sídla. V širším území do 5 km a 15 km se pak prosazuje mimořádně bohatý soubor památek, včetně hradu Kokořín, hradu Houska, hradišť, kostelů, tvrzí, zámků a historických areálů. Rozhodující hodnotou je zde ochrana vnitřní scenérie Kokořínska a nerušených výhledů na Bezděz. Současně je třeba zachovat obraz Mšena a jeho historického jádra v krajině, včetně vazeb na příjezdové komunikace, turistické trasy a další frekventovaná místa, odkud se uplatňují ikonické pohledy na město i na širší krajinný rámec. Bezděz zde nepůsobí jen jako vzdálená dominanta, ale jako jeden z hlavních určujících prvků krajinné identity celého prostoru."* Jak je možné, že všechny tyto vlivy jsou hodnoceny jako zanedbatelné, když přitom VTE budou představovat novou dominantu, která jednoznačně výrazně ovlivní krajinu, to není ve Změně č. 2 ani v územním opatření vysvětleno. Vliv VTE na krajinný ráz bude mít ještě další dopady – již napořád bude hodnota krajinného rázu snížena, takže bude možné do území umisťovat i další záměry, které by jinak kvůli ochraně krajinného rázu nebyly přípustné. **8. Další negativní vlivy AOV83** - Znehodnocení půdy v místě vedení kabelů z VTE ke stanici zpracování vyrobené energie. - Ohrožení zvířat a ptáků – vibrace a zvuk z VTE, lopatky VTE jejich točení, ohrožuje ptáky. - Narušení spánku citlivějších lidí – šum, zvuk lopatek a infrazvuk, který může způsobovat bolest hlavy i závratě...	
9047.	Šámal Josef	MMR-46336-2026-81	99czzg	AOV83	**<u>Text připomínky</u>** Podatel nesouhlasí s vymezením akcelerační oblasti AOV83 a žádá, aby tato akcelerační oblast nebyla ve Změně č. 2 Územního rozvojového plánu vymezena a aby nebylo vydáno územní opatřeni AOV83. **<u>Odůvodněni uplatněné připomínky</u>** **<u>1. Direktivní vymezení AOV</u>** Podatel se domnívá, že není nezbytné (a neplyne to ani ze směrnice EU RED III), aby akcelerační oblasti pro VTE (dále jen „AOV") byly vymezeny direktivně na celostátní úrovni. Je naprosto dostačující, když by Změna č. 2 Územního rozvojového plánu (dále jen „Změna č. 2") dala obcím povinnost, aby prověřily možnosti vymezení AOV v územních plánech. Na základě tohoto pokynu by samosprávy znalé místních poměrů po dohodě s občany vymezily vhodné lokality pro VTE. Díky tomu by byly zohledněny s potřebnou pečlivostí a v nutné podrobnosti zásahy do veřejných zájmů, které není možné na úrovni Změny č. 2 zhodnotit, neboť to její velké měřítko neumožňuje. **<u>2. Diskriminační vymezení AOV</u>** Ve Změně č. 2 ÚRP není dostatečně vysvětleno, proč je třeba vymezit akcelerační oblasti právě tak, jak to činí Změna č. 2, jinými slovy není pochopitelné, proč právě počet AOV, se kterým Změna č. 2 počítá, povede ke splnění klimatických a energetických cílů a proč vymezení jiné oblasti již není zapotřebí nebo	**Akceptováno částečně.** Akcelerační oblast AOV83 Chorušice byla zmenšena. Akcelerační oblasti byly vymezeny na celostátní úrovni v Z2 ÚRP na základě Zadání Z2 ÚRP schváleného Vládou ČR. Vymezení akceleračních oblastí proběhlo na základě biologického posouzení konkrétních území podle § 11 odst. 3 resp. 4 ZOZE, jehož výsledky spolu s výsledky vyhodnocení vlivů na životní prostředí (SEA, Příloha č. 5 k odůvodnění Z2 ÚRP) byly zapracovány do návrhu Změny č. 2 ÚRP. Oblasti, u nichž autorizované osoby identifikovaly významné negativní nebo kumulativní vlivy, byly ze Z2 ÚRP vyloučeny (odůvodnění Z2 ÚRP, odst. 32). Zpracování VVURÚ odpovídá obsahem i strukturou požadavkům obsaženým v příloze č. 4 stavebního zákona, včetně posouzení kumulativních a synergických vlivů. Ve

Poř. č.	Připomínkové místo	Číslo jednací	Článek	AO	Připomínka	Vyhodnocení
					proč by klimatické a energetické cíle nemohly být plněny i bez AOV83, když není ke splnění těchto cílů (které ani nejsou ve Změně č. 2 specifikovány) zapotřebí ani o jednu AOV více. Lokalita, kde je AOV83 přitom není nijak výjimečná z hlediska potenciálu pro VTE (nebo alespoň není ve Změně č. 2 přesvědčivě popsáno, proč se AOV83 svým větrným potenciálem tak výrazně odlišuje od dalších oblastí, kde AOV vymezeny nebyly). Lze tedy předpokládat, že existují i jiné shodné oblasti, kde však z nejasných důvodů AOV nebyly vymezeny. To považuje podatel za diskriminační. Diskriminovány jsou i samosprávy, na jejichž území jsou AOV vymezeny. Vymezení AOV totiž představuje jakousi stavební uzávěru, kdy obec nemůže v dotčeném území měnit územní plán podle svých potřeb, ale musí respektovat vymezenou AOV. Vedle toho pak nebudou investoři VTE motivováni, aby s obcí uzavřeli férovou plánovací smlouvu a poskytli obci a jejím občanům dostatečné kompenzace za negativní dopady provozu VTE. Záměry VTE povolované v AOV totiž budou protežovány a jejich výstavba výrazně usnadněna. Tato diskriminace přímo ovlivňuje i občany samospráv. **<u>3. Nedostatečné posouzení vlivů</u>** Vymezení AOV s největší pravděpodobností povede k tomu, že záměry VTE v nich umisťované budou upřednostňovány a nedojde už nikdy k řádnému posouzení jejich negativních dopadů na životní prostředí, na zdraví a životy lidí. Proto by mělo být vyhodnocení vlivů Změny č. 2 a územního opatření pro AOV83 extrémně podrobné a kvalitní, prakticky na úrovni EIA. Překážkou pro takové podrobné posouzení je ale fakt, že je měřítko Územního rozvojového plánu příliš velké a neumožňuje skutečně posoudit dopady vymezení AOV (jiné by to bylo na úrovni územního plánu, resp. v procesu EIA se znalostí konkrétního záměru). Vzhledem k tomu, že na vymezení akceleračních oblastí naváže zrychlené a zjednodušené povolovací řízení před Dopravním a energetickým stavebním úřadem (DESÚ), v rámci kterého bude úřad prakticky pouze ověřovat, zda jsou záměry v souladu s vágními a nicneříkajícími podmínkami územního opatření AOV83. V souladu s těmito obecnými podmínkami ale budou téměř jakékoliv záměry, což znamená, že vlivy VTE realizovaných v AOV83 nebudou nikdy reálně posouzeny. Podatel se domnívá, že je nezbytné, aby všechny vlivy VTE byly skutečně a podrobně posouzeny. Vágní posouzení Změny č. 2 nebo územního opatření AOV83 je naprosto nedostatečné. Podatel se domnívá, že vadné posouzení dopadů VTE může mít nejen přímý vliv na jeho zdraví včetně psychické pohody, ale také to může ovlivnit socioekonomický rozvoj obce, ve které žije. Podatel ještě připomíná, že nedošlo ke kumulativnímu zhodnocení vlivů v důsledku vymezení tří AOV v těsné blízkosti (AOV82, AOV83 a AOV84). **<u>4. Zanedbatelné pozitivní vlivy vymezení AO</u>** V odůvodnění Změny č. 2 ani územního opatření není možné dohledat vyčíslení přínosu AOV82 pro snížení energetické závislosti anebo snížení produkce CO2. Ve vyhodnocení vlivů územního opatření AOV82 se ale uvádí k pozitivním vlivům (přínosům) vymezení AOV a realizace VTE: „*Zanedbatelný až mírně pozitivní vliv k ochraně klimatu uplatnění AO se uplatní v globálním měřítku, tedy i z hlediska přeshraničního působení*.“ V dokumentaci Změny č. 2 a územního opatření je tedy přiznáno, že přínosy VTE realizovaných v AOV83 budou zanedbatelné, byť chybí konkrétní čísla. V takové situaci není pochopitelné, jak mohl zájem na vymezení AOV83 převážit nad ostatními konkrétně specifikovanými veřejnými zájmy, které naopak výstavba VTE ovlivní výrazně (byť to nekvalitně zpracované vyhodnocení Změny č. 2 a územního opatření nepřiznává). Dále se ve vyhodnocení územního opatření AOV83 uvádí: „*Vlivy na ovzduší v době výstavby zanedbatelné (prašnost při přesunu zemin, emise ze spalování PHM, sekundární prašnost), v době provozu mírně pozitivní z důvodu náhrady spalovacích zdrojů při výrobě el. energie*.“ Vzhledem k tomu, že se ve vyhodnocení uvádí, že vliv AOV83 na ochranu klimatu bude zanedbatelný, bude logicky zanedbatelný rozsah, ve kterém VTE realizované v AOV83 nahradí spalovací zdroje. Změna č. 2 ani územní opatření tento závěr nevyvrací, neobsahují totiž vyčíslení toho, v jak velkém rozsahu VTE realizované v AOV83 nahradí spalovací zdroje a jaký přesně vliv bude mít tato náhrada na cíle sledované	VVURÚ (včetně SEA) byly posuzovány akcelerační oblastí, nikoliv konkrétní záměry, a podrobnost odpovídá měřítku ÚRP a územních opatření. Vymezení akcelerační oblasti v ÚRP nezakládá právo na výstavbu VTE ani nevylučuje jiné využití území. Při vymezení akceleračních oblastí nelze předjímat konkrétní technické parametry či přesné umístění záměrů OZE. Obavy z negativních vlivů hluku a stroboskopického efektu řeší podmínky stanovené ve všech územních opatřeních pro akcelerační oblasti pro VTE, které ukládají zpracování hlukové studie, studie působení stroboskopického efektu, včetně minimalizace shadow flicker efektu. V případě, že by záměr nesplňoval zákonné hygienické limity (nařízení vlády č. 272/2011 Sb., o ochraně zdraví před nepříznivými účinky hluku a vibrací) a současně podmínky v územním opatření, nemůže být povolen. Jedním z podkladů pro zpracování Z2 ÚRP byl dokument Akcelerační oblasti, předvýběr ploch k výstavbě VTE, Screening území ČR z hlediska ochrany krajinného rázu (Roman Bukáček, Simona Vondráčková, 2025). Při vymezování akceleračních oblastí byl krajinný ráz dále prověřován, a to s ohledem na hodnoty území. Vlivy na krajinný ráz pak byly dále vyhodnoceny v rámci VVURÚ, a to jak z hlediska navrhovaného souboru akceleračních oblastí jako celku, tak pro jednotlivá území v kartách akceleračních oblastí, které obsahují i mapy viditelnosti (Příloha SEA). Podmínky v územních opatřeních pak dále omezují barevné řešení doprovodných staveb a rozsah trvalých terénních úprav. Samotný způsob vymezení akceleračních oblastí na základě podkladů (biologická posouzení, mapy citlivosti ptáků vůči výstavbě VTE zpracované ČSO, území významná pro netopýry dle podkladů ČESON, biotopy zvláště chráněných druhů velkých savců a další) a nařízení vlády č. 507/2025 Sb. minimalizuje vliv na složky životního prostředí. Pro všechny akcelerační oblasti jsou současně pořizována územní opatření, která obsahují opatření stanovená na základě biologických posouzení. Tato opatření dále zmírňují negativní vlivy, které nebylo možné vyloučit vymezením akcelerační oblasti. Podmínky v územních opatřeních zahrnují ochranu prvků lokálního ÚSES a všech biokoridorů, ochranu biotopů, ZPF a PUPFL, dále povinnost biologického dozoru, monitoring mortality ptáků a netopýrů, detekční systémy a další podmínky specifické vzhledem ke konkrétní akcelerační oblasti. V souvisejících územních opatření jsou stanoveny podmínky, které zajišťují ochranu protierozních opatření, funkčních

Poř. č.	Připomínkové místo	Číslo jednací	Článek	AO	Připomínka	Vyhodnocení
					Změnou č. 2, tedy snížení energetické závislosti ČR a snížení produkce CO_2. Je také třeba řádně vyhodnotit, proč těchto cílů nelze dosáhnout jinými způsoby (zvýšení počtu bloků JEDU, popř. JETE, rozvoj vodíkové infrastruktury v souladu s Vodíkovou strategií ČR, větší důraz na rozvoj FVE). Proto ani blíže nespecifikovaná náhrada spalovacích zdrojů není důvod, proč by měl zájem na vymezení AOV83 převážit nad jinými zájmy v území. **5. Výška VTE a rozloha AO** Ve Změně č. 2 ani v územním opatření pro AOV83 není vysvětleno, proč byla zvolena právě tato rozloha AO a proč má AOV právě tyto konkrétní hranice a proč právě toto vymezení AOV povede ke splnění cílů Změny č. 2. Jinými slovy není vysvětleno, proč nemůže být AO vymezena jiným způsobem tak, aby kupř. byly VTE umisťovány v dostatečné vzdálenosti od zastavěného území a zastavitelných ploch podle územních plánů (min 1,5 km) a není porovnáno, zda by toto jiné vymezení AOV třeba také nevedlo ke splnění cílů Změny č. 2. Podatel se domnívá, že to ale vzhledem k nespecifičnosti cílů Změny č. 2 není ani možné, proto by také vůbec neměla být AOV83 vymezena. **6. Hluková zátěž, vibrace a stroboskopický efekt** Podatel zásadně nesouhlasí s tím, že Změna č. 2 ani příslušné územní opatření vůbec neřeší negativní dopady hluku. Hluk totiž Změna č. 2 chápe jako normální integrální součást VTE, bez které to prostě nejde a je třeba se s tím smířit. Tento přístup nejlépe demonstruje přirovnání hluku z VTE k v podstatě příjemnému „šumění lesa“, které mohou zaregistrovat jen neurotické osoby. Podatel se proto domnívá, že hlukové vlivy nebyly zhodnoceny a ve skutečnosti to ani není možné bez znalosti konkrétního projektu. Podatel zdůrazňuje, že nepovažuje za dostatečné, aby byla hluková zátěž řešena až v hlukové studii zpracované investorem. Takový přístup není schopný zajistit reálnou ochranu lidského zdraví. Podatel dále nesouhlasí s tím, že vůbec nedošlo k posouzení vlivů infrazvuku, nízkofrekvenčního hluku a vibrací, ačkoliv odborné studie upozorňují na rizika spojená s těmito doprovodnými jevy provozu VTE. Podatel se domnívá, že nebyl ani řádně zhodnocen vliv vibrací na nemovitosti. Stejně tak nebyl řádně posouzen z hlediska vlivů tzv. stroboskopický efekt, kdy se posouzení zejména nezaměřilo na obtěžující dopady stroboskopického efektu. **7. Vlivy na krajinný ráz** Větrné elektrárny mají zásadní vlivy na krajinný ráz. Ve Vyhodnocení vlivů územního opatření AOV83 se uvádí: “*Z analýzy viditelnosti vyplývá, že hodnocené území se vyznačuje vysokou koncentrací kulturně-historických hodnot a zároveň velmi citlivým vztahem ke krajině Kokořínska a k ikonické dominantě Bezdězu. V bezprostředním okolí se uplatňuje kostel Nanebevzetí Panny Marie, kostel sv. Jakuba Většího, fara, kaple Nejsvětější Trojice, zámek a historická venkovská zástavba. Ve vzdálenosti do 2 km navazují kostel sv. Martina, radnice, sokolovna a další objekty utvářející obraz sídla. V širším území do 5 km a 15 km se pak prosazuje mimořádně bohatý soubor památek, včetně hradu Kokořín, hradu Houska, hradišť, kostelů, tvrzí, zámků a historických areálů. Rozhodující hodnotou je zde ochrana vnitřní scenérie Kokořínska a nerušených výhledů na Bezděz. Současně je třeba zachovat obraz Mšena a jeho historického jádra v krajině, včetně vazeb na příjezdové komunikace, turistické trasy a další frekventovaná místa, odkud se uplatňují ikonické pohledy na město i na širší krajinný rámec. Bezděz zde nepůsobí jen jako vzdálená dominanta, ale jako jeden z hlavních určujících prvků krajinné identity celého prostoru.*” Jak je možné, že všechny tyto vlivy jsou hodnoceny jako zanedbatelné, když přitom VTE budou představovat novou dominantu, která jednoznačně výrazně ovlivní krajinu, to není ve Změně č. 2 ani v územním opatření vysvětleno. Vliv VTE na krajinný ráz bude mít ještě další dopady – již napořád bude hodnota krajinného rázu snížena, takže bude možné do území umisťovat i další záměry, které by jinak kvůli ochraně krajinného rázu nebyly přípustné.	melioračních zařízení, vodních toků a ploch a rovněž omezující možné terénní úpravy. Vzhledem k charakteru a rozsahu potenciálních záměrů se při naplnění podmínek nepředpokládá realizace zpevněných ploch v takovém rozsahu, který by mohl významně ovlivnit vodní režim v rámci akceleračních oblastí. V souladu s požadavky vodního zákona se v rámci procesu povolování záměru bude vyjadřovat vodoprávní úřad. Významné ovlivnění mikroklimatu se u akceleračních oblastí pro VTE ani FVE nepředpokládá. Ochrana ZPF je řešena v souvisejících územních opatřeních. Podmínkami je zajištěno, že nebudou vznikat neobhospodařovatelné zbytkové zemědělské pozemky ani pozemky bez přístupu k veřejně přístupné pozemní komunikaci. Dále je v nich požadavek na upřednostní nižších tříd ochrany ZPF při realizaci záměrů OZE a je stanovena maximální plocha dlouhodobého nebo trvalého odnětí ZPF pro záměry OZE v celé akcelerační oblasti. Souhlas s odnětím ze ZPF bude vydán v navazujícím řízení dle stavebního zákona.

Poř. č.	Připomínkové místo	Číslo jednací	Článek	AO	Připomínka	Vyhodnocení
					8. Vlivy na zvířata VTE velmi silně ovlivňují jak ptáky a letouny, tak savce a hmyz, dokonce i obojživelníky aj. Vyhodnocení územního opatření AOV83 však všechny tyto vlivy zlehčuje. Vyhodnocení proto nelze považovat za dostatečné. V území, kde má být AOV vymezena se nachází řada ptáků i letounů. Jejich úmrtí ale Změna č. 2 chápe jako integrální a v podstatě běžnou součást provozu VTE, se kterou je třeba se smířit a příliš ji neřešit. Ve vztahu k ptákům územní opatření neobsahuje žádná reálná a funkční kompenzační opatření. V podstatě jen počítá s tím, že pro ochranu ptáků bude použito „vhodné technické řešení". Tím se zřejmě myslí odpuzovače, ale není vůbec vysvětleno, v jaké míře tyto odpuzovače zamezí střetům ptáků s lopatkami VTE. Jiným opatřením má být zařízení, které zastaví roztočený rotor, ale ani zde není blíže popsáno, jak přesně bude zajištěno, aby tento mechanismus byl skutečně funkční. Jde-li o letouny, pak je opatřením k jejich ochraně monitoring provádění provozovatelem VTE. Takové opatření není vůbec schopno netopýry ochránit, ačkoliv právě netopýři jsou extrémně ohroženi VTE. Pro savce představují VTE především vizuální bariéru v území, čímž omezují jich migraci, a vedle toho je nepříznivě ovlivňují hlukové dopady provozu VTE a vibrace. Kromě toho VTE mohou poškodit i jejich biotopy, neboť ovlivňují lokální klima a tím i ekosystémy. Odůvodnění Změny č. 2 ani územního opatření nevysvětluje, proč dostala AOV83 přednost před ochranou zvířat. **9. Vlivy na vodní poměry a lokální klima** Ve vyhodnocení vlivů Změně č. 2 ani územního opatření AOV83 není popsáno, jak byly hodnoceny vlivy VTE na spodní vody a celkově na vodní poměry a na jejich možné změny v důsledku výstavby a provozu VTE. V době, kdy se celá ČR potýká s extrémními suchy a vody je stále méně, je třeba tuto otázku brát velmi vážně a rozhodně nelze pouze stroze konstatovat, že VTE mají přednost, „protože mají prostě přednost". Je totiž faktem, že VTE, zejména ty extrémně vysoké, mají železobetonové základy, které jsou schopny vodní poměry v krajině narušit. Pro VTE se také buduje infrastruktura, která také může narušit tok podzemní vody anebo snížit množství vody proudící do blízkých vodních toků nebo vodních zdrojů. Výstavba VTE také odstraňuje ochranné vrstvy půdy a podloží, čímž činí podzemní vodu pod nimi zranitelnější vůči znečištění z úniků nebo rozlitých látek z vozidel nebo zařízení použitých k jejich výstavbě a vůči únikům a látkám z turbín a související infrastruktury během provozu. Je také známo, že VTE velmi výrazně ovlivňují klima ve svém okolí (negativně). Jedná se především o dopady na teplotu zemského povrchu, fyzikálně-chemické vlastnosti půdy, rychlost větru, vlhkost a srážky. Větrné elektrárny na pevnině mají významný oteplovací vliv na teplotu zemského povrchu v noci. V důsledku zhoršování fyzikálně-chemických vlastností půdy dochází k vysušování lokalit nacházejících se u VTE. Půdní vlhkost navíc ovlivňuje rovnováhu ekosystému, což ohrožuje ekologickou stabilitu krajiny a některé druhy zvířat. Z vyhodnocení územního opatření AOV83 ani Změny č. 2 jako celku ani z jejich odůvodnění není vůbec zřejmé, jak bylo s těmito fakty naloženo. **10. Vlivy na zemědělský půdní fond** Ve vyhodnocení územního opatření se uvádí: „Přítomnost ZPF převažuje v I. a II. třídě ochrany, nepatrné zábory také v III. až V. třídě ochrany. S ohledem na velmi nízký rozsah záborů ve vyšší třídě ochrany dále neřešeno. V případě VTE a doprovodných staveb (rozvoden, úložišť el. energie, komunikací apod.) v AO je zábor pro zajištění bezpečnosti hodnocení považován za trvalý. Uplatnění AO nebude mít vliv na ekologické funkce půdy. Zábor půdy je s ohledem na relativně malou výměru a na rozlohu zemědělské půdy v AO a jejím okolí považován za mírně negativní vliv." Rozsah záborů je přitom následující:	

<table>
<tr><th>Poř. č.</th><th>Připomínkové místo</th><th>Číslo jednací</th><th>Článek</th><th>AO</th><th>Připomínka</th><th>Vyhodnocení</th></tr>
<tr><td></td><td></td><td></td><td></td><td></td><td>
<table>
<tr><th rowspan="2">Označení plochy / koridoru</th><th rowspan="2">Rozloha plochy / koridoru (ha)</th><th rowspan="2">Navržené využití</th><th rowspan="2">Odhad záboru (ha)</th><th colspan="5">Odhad záboru podle tříd ochrany (ha)</th><th rowspan="2">Odhad výměry záboru, na které bude provedena rekultivace na zemědělskou půdu (ha)</th></tr>
<tr><th>I.</th><th>II.</th><th>III.</th><th>IV.</th><th>V.</th></tr>
<tr><td>% zastoupení</td><td>100</td><td></td><td>87,50</td><td>36,26</td><td>46,69</td><td>1,49</td><td>2,00</td><td>1,06</td><td>0%</td></tr>
<tr><td>AOV83</td><td>1261,6</td><td>VTE</td><td>7,73</td><td>3,20</td><td>4,12</td><td>0,13</td><td>0,18</td><td>0,09</td><td>0,00</td></tr>
</table>
Podle názoru podatele nelze považovat trvalé zničení téměř 7,5 hektarů cenné půdy (tento odhad může být navíc podhodnocen) za něco, co není třeba řešit. Takové zdůvodnění záborů je bizarní a nedostačuje požadavkům v § 4 odst. 3 zákona č. 334/1992 Sb., o ochraně ZPF, kde se mj. uvádí, že zemědělskou půdu I. a II. třídy ochrany lze v územně plánovací dokumentaci určit k jinému než zemědělskému účelu nebo odejmout pouze v případech, kdy jiný veřejný zájem výrazně převažuje nad veřejným zájmem ochrany zemědělského půdního fondu.
Podatel se ze Změny č. 2 ani územního opatření AOV83 a jejich odůvodnění nedozvěděl, jak bylo doloženo, že výrazně převažuje veřejný zájem na realizaci VTE nad zájmem na ochraně cenných částí ZPF. Nezjistil ani to, jak zábor ZPF přispěje k tomu, aby byly zmírněny dopady změny klimatu nebo aby byla zvýšena energetická soběstačnosti ČR (a v jakém rozsahu se tak stane). Podatel také neví, proč není možné VTE realizovat jinde, kde by k záborům cenných půd nedošlo. Na uvedené otázky by měla Změna č. 2 odpovědět velmi přesně nebo akcelerační oblast nevymezovat a ponechat vše na územní plány a povolovací řízení, kde budou moct být zábory skutečně podrobně posouzeny a vyhodnoceny.

11. Další připomínky podatele:</td><td></td></tr>
<tr><td>9048.</td><td>Kůta Vladislav</td><td>MMR-46337-2026-81</td><td>99czj
99czk</td><td>AOV56
AOV57</td><td>Věc: Připomínka k návrhu Změny č. 2 Územního rozvojového plánu ČR (ÚRP ČR)

Podávám připomínku k návrhu vymezení akceleračních oblastí pro větrné elektrárny (VTE) v území:
AOV č. 56 Vrabčiny a AOV č. 57 Bílá skála, Plzeňský kraj

Na základě níže uvedených důvodů nesouhlasím s tímto návrhem změny č. 2 ÚRP ČR, který se týká vymezení akceleračních oblastí pro výrobu energie z obnovitelných zdrojů. Uvádím základní důvody:

1) Nedostatky návrhu
○ návrh není dostatečně odůvodněn a chybí konkrétní podklady (zákon č. 500/2004 Sb.)
○ nebyly dostatečně posouzeny dopady na životní prostředí (zákon č. 100/2001 Sb.)
○ hrozí narušení krajiny a přírody (zákon č. 114/1992 Sb.)
○ návrh nerespektuje ochranu hodnot území a kvalitu bydlení (zákon č. 283/2021 Sb.)
○ nebyly posouzeny jiné varianty řešení, zejména využití brownfieldů (opuštěných a již narušených ploch) a návrh tak neodůvodněně zasahuje do volné krajiny
○ vychází pouze z expertních odhadů (počet věží, výkon, rozmístění)
○ návrh řeší problémy až dodatečně, místo aby jim předešel
○ nejsou dostatečně vyhodnoceny kumulativní dopady více záměrů v území

2) Příroda a krajina
○ výskyt chráněných druhů (ptáci, netopýři) a zásah do migračních tras
○ narušení prvků ÚSES (biokoridory)
○ zásadní změna krajiny a její industrializace
○ dominantní stavby (až cca 250 m vysoké) viditelné na velké vzdálenosti</td><td>Akceptováno částečně.

Akcelerační oblast AOV56 Vrabčiny byla zmenšena.

Akcelerační oblast AOV57 Bílá skála zůstává v návrhu Z2 ÚRP beze změny.

Akcelerační oblasti byly vymezeny na celostátní úrovni v Z2 ÚRP na základě Zadání Z2 ÚRP schváleného Vládou ČR. Vymezení akceleračních oblastí proběhlo na základě biologického posouzení konkrétních území podle § 11 odst. 3 resp. 4 ZOZE, jehož výsledky spolu s výsledky vyhodnocení vlivů na životní prostředí (SEA, Příloha č. 5 k odůvodnění Z2 ÚRP) byly zapracovány do návrhu Z2 ÚRP. Návrh Z2 ÚRP a jeho odůvodnění, návrh souvisejících územních opatření a jejich odůvodnění obsahují náležitosti v souladu s příslušnými právními předpisy, včetně správního řádu, stavebního zákona a dalších. Zpracování VVURÚ odpovídá obsahem i strukturou požadavkům obsaženým v příloze č. 4 stavebního zákona, včetně posouzení kumulativních a synergických vlivů, vlivů na zdraví a hodnocení nulové varianty (platné znění ÚRP) vůči variantě navrhované (Z2 ÚRP). Zadání Z2 ÚRP schválené Vládou ČR nepožadovalo jiná variantní řešení. Ustanovení § 4 odst. 3 ZOZE a čl. 15c směrnice RED III sice upřednostňují brownfieldy a degradované plochy,</td></tr>
</table>

Poř. č.	Připomínkové místo	Číslo jednací	Článek	AO	Připomínka	Vyhodnocení
					○ chybí posouzení nočního osvětlení ○ nedostatečně řešen kumulativní vliv více větrných elektráren **3) Voda a klima** ○ narušení vsakování vody do půdy a změna odtokových poměrů ○ zhoršení schopnosti krajiny zadržovat vodu a riziko vysychání krajiny ○ nedostatečné odstupy od vodních toků (prameny, studny, vrty) ○ chybí posouzení vlivu na mikroklima **4) Zemědělská půda** ○ zábor a znehodnocení kvalitní půdy ○ možné zásahy do půd I. a II. třídy ochrany (nejcennější půdy) ○ zhutnění půdy a zvýšení eroze a rozdělení (fragmentace) pozemků ○ nejasný stav a poškození meliorací **5) Dopady na obyvatele** ○ hluk a jeho dlouhodobý vliv ○ blikání stínů (stroboskopický efekt) ○ změna charakteru bydlení ○ pokles hodnoty nemovitostí ○ není dostatečně vysvětleno, jak byla stanovena vzdálenost od obytné zástavby **6) Technická a bezpečnostní rizika** ○ odlet ledu z rotorů v zimě ○ zásah bleskem ○ požáry zařízení (obtížně zvládnutelné zásahy) ○ pád části konstrukce ○ únik provozních kapalin ○ šíření požáru do krajiny ○ kontaminace půdy a vody Není jasné, kdo nese **odpovědnost za škody na zdraví a majetku.** **7) Kumulace vlivů** ○ sčítání hluku, zásahů do krajiny a vizuální zátěže ○ dopady více elektráren nejsou vyhodnoceny společně ○ výsledný dopad na životní prostředí i lidi může být výrazně vyšší **8) Rozpor se zákony ČR a EU** ○ správní řád (zákon č. 500/2004 Sb.) ○ ochrana přírody (zákon č. 114/1992 Sb.) ○ EIA (zákon č. 100/2001 Sb.) ○ ochrana půdy (zákon č. 334/1992 Sb.) ○ stavební zákon (zákon č. 283/2021 Sb.) ○ nesplnění podmínek směrnice EU RED III (nevhodně zvolená lokalita, nevyřešené dopady) ○ návrh může zasahovat do práva na příznivé životní prostředí a ochranu zdraví podle Listiny základních lidských práv a svobod (čl. 31, čl. 35, čl. 11) ○ porušení principu předběžné opatrnosti (čl. 191 SFEU), návrh je předkládán bez dostatečných podkladů a při existenci důvodných pochybností o jeho dopadech Navržená oblast **má zásadní střety s přírodou, krajinou, vodou i životem obyvatel.** Tyto problémy nejsou odstraněny, pouze částečně zmírňovány.	avšak nevylučují vymezení akcelerační oblasti na jiných pozemcích. Vymezení výhradně na degradovaných plochách nebylo s ohledem na prostorové nároky technologie větrných elektráren proveditelné. Samotný způsob vymezení akceleračních oblastí na základě podkladů (biologická posouzení, mapy citlivosti ptáků vůči výstavbě VTE zpracované ČSO, území významná pro netopýry dle podkladů ČESON, biotopy zvláště chráněných druhů velkých savců a další) a nařízení vlády č. 507/2025 Sb. minimalizuje vliv na složky životního prostředí. Pro všechny akcelerační oblasti jsou současně pořizována územní opatření, která obsahují opatření stanovená na základě biologických posouzení. Tato opatření dále zmírňují negativní vlivy, které nebylo možné vyloučit vymezením akcelerační oblasti. Podmínky v územních opatřeních zahrnují ochranu prvků lokálního ÚSES a všech biokoridorů, ochranu biotopů, ZPF a PUPFL, dále povinnost biologického dozoru, monitoring mortality ptáků a netopýrů, detekční systémy a další podmínky specifické vzhledem ke konkrétní akcelerační oblasti. Jedním z podkladů pro zpracování Z2 ÚRP byl dokument Akcelerační oblasti, předvýběr ploch k výstavbě VTE, Screening území ČR z hlediska ochrany krajinného rázu (Roman Bukáček, Simona Vondráčková, 2025). Při vymezování akceleračních oblastí byl krajinný ráz dále prověřován, a to s ohledem na hodnoty území. Vlivy na krajinný ráz pak byly dále vyhodnoceny v rámci VVURÚ, a to jak z hlediska navrhovaného souboru akceleračních oblastí jako celku, tak pro jednotlivá území v kartách akceleračních oblastí, které obsahují i mapy viditelnosti (Příloha SEA). Podmínky v územních opatřeních pak dále omezují barevné řešení doprovodných staveb a rozsah trvalých terénních úprav. V souvisejících územních opatření jsou stanoveny podmínky, které zajišťují ochranu protierozních opatření, funkčních meliorační zařízení, vodních toků a ploch a rovněž omezující možné terénní úpravy. Vzhledem k charakteru a rozsahu potenciálních záměrů se při naplnění podmínek nepředpokládá realizace zpevněných ploch v takovém rozsahu, který by mohl významně ovlivnit vodní režim v rámci akceleračních oblastí. V souladu s požadavky vodního zákona se v rámci procesu povolování záměru bude vyjadřovat vodoprávní úřad. Významné ovlivnění mikroklimatu se u akceleračních oblastí pro VTE ani FVE nepředpokládá. Ochrana ZPF je řešena v souvisejících územních opatřeních. Podmínkami je zajištěno, že nebudou vznikat neobhospodařovatelné zbytkové zemědělské pozemky ani pozemky bez přístupu k veřejně přístupné pozemní komunikaci. Dále je v nich požadavek na upřednostní nižších tříd ochrany ZPF při realizaci záměrů OZE a je stanovena maximální plocha

Poř. č.	Připomínkové místo	Číslo jednací	Článek	AO	Připomínka	Vyhodnocení
					Návrh nemá dostatečné podklady, neřeší varianty a nehodnotí kumulativní dopady, proto **požaduji vyloučení akcelerační oblasti z návrhu.**	dlouhodobého nebo trvalého odnětí ZPF pro záměry OZE v celé akcelerační oblasti. Souhlas s odnětím ze ZPF bude vydán v navazujícím řízení dle stavebního zákona. Při vymezení akceleračních oblastí nelze předjímat konkrétní technické parametry či přesné umístění záměrů OZE. Obavy z negativních vlivů hluku a stroboskopického efektu řeší podmínky stanovené ve všech územních opatřeních pro akcelerační oblasti pro VTE, které ukládají zpracování hlukové studie, studie působení stroboskopického efektu, včetně minimalizace shadow flicker efektu, a také omezují světelné zatížení. Akcelerační oblasti pro VTE byly vymezeny s odstupem alespoň 500 m od obytné zástavby s ohledem na snížení rizik pro obyvatele. V případě, že by záměr nesplňoval zákonné hygienické limity (nařízení vlády č. 272/2011 Sb., o ochraně zdraví před nepříznivými účinky hluku a vibrací) a další požadavky vyplývající z příslušných právních předpisů (např. požární bezpečnost) a současně podmínky v územním opatření, nemůže být povolen. Odpovědnost za škody má provozovatel větrné elektrárny, který odpovídá za její technický stav a bezpečnost provozu podle občanského zákoníku (zákon č. 89/2012 Sb.). Vymezení akcelerační oblasti v ÚRP nezakládá možnost vyvlastnění ani právo na výstavbu VTE a nevylučuje jiné využití území. Nebylo prokázáno, že by instalace VTE měla významný negativní vliv na cenu nemovitostí či provádění investic. Lokální dopady na cenu nemovitostí konkrétních záměrů nelze posuzovat na koncepční úrovni při vymezování akceleračních oblastí v ÚRP. Návrh Změny č. 2 ÚRP byl připraven v souladu s platnou legislativou ČR a EU, včetně správního řádu, stavebního zákona, zákona č. 249/2025 Sb. (ZOZE) zákona č. 114/1992 Sb. (ZOPK), směrnice RED III, směrnice o ochraně volně žijících ptáků a směrnice o stanovištích. Vymezení akceleračních oblastí a podmínky v územních opatřeních jsou stanoveny na základě zákona a v jeho mezích. Dopad na veřejné zájmy byl posouzen VVURÚ.
9049.	Bělík Vladimír	MMR-46338-2026-81	99czzg	AOV83	**<u>Text připomínky</u>** Podatel nesouhlasí s vymezením akcelerační oblasti AOV83 a žádá, aby tato akcelerační oblast nebyla ve Změně č. 2 Územního rozvojového plánu vymezena a aby nebylo vydáno územní opatřeni AOV83. **<u>Odůvodněni uplatněné připomínky</u>** **<u>1. Direktivní vymezení AOV</u>** Podatel se domnívá, že není nezbytné (a neplyne to ani ze směrnice EU RED III), aby akcelerační oblasti pro VTE (dále jen „AOV“) byly vymezeny direktivně na celostátní úrovni. Je naprosto dostačující, když by Změna č. 2 Územního rozvojového plánu (dále jen „Změna č. 2“) dala obcím povinnost, aby prověřily možnosti vymezení AOV v územních plánech. Na základě tohoto pokynu by samosprávy znalé místních poměrů po dohodě s občany vymezily vhodné lokality pro VTE. Díky tomu by byly zohledněny s	**Akceptováno částečně.** Akcelerační oblast AOV83 Chorušice byla zmenšena. Akcelerační oblasti byly vymezeny na celostátní úrovni v Z2 ÚRP na základě Zadání Z2 ÚRP schváleného Vládou ČR. Vymezení akceleračních oblastí proběhlo na základě biologického posouzení konkrétních území podle § 11 odst. 3 resp. 4 ZOZE, jehož výsledky spolu s výsledky vyhodnocení vlivů na životní prostředí (SEA, Příloha č. 5 k odůvodnění Z2 ÚRP) byly

Poř. č.	Připomínkové místo	Číslo jednací	Článek	AO	Připomínka	Vyhodnocení
					potřebnou pečlivostí a v nutné podrobnosti zásahy do veřejných zájmů, které není možné na úrovni Změny č. 2 zhodnotit, neboť to její velké měřítko neumožňuje. **2. Diskriminační vymezení AOV** Ve Změně č. 2 ÚRP není dostatečně vysvětleno, proč je třeba vymezit akcelerační oblasti právě tak, jak to činí Změna č. 2, jinými slovy není pochopitelné, proč právě počet AOV, se kterým Změna č. 2 počítá, povede ke splnění klimatických a energetických cílů a proč vymezení jiné oblasti již není zapotřebí nebo proč by klimatické a energetické cíle nemohly být plněny i bez AOV83, když není ke splnění těchto cílů (které ani nejsou ve Změně č. 2 specifikovány) zapotřebí ani o jednu AOV více. Lokalita, kde je AOV83 přitom není nijak výjimečná z hlediska potenciálu pro VTE (nebo alespoň není ve Změně č. 2 přesvědčivě popsáno, proč se AOV83 svým větrným potenciálem tak výrazně odlišuje od dalších oblastí, kde AOV vymezeny nebyly). Lze tedy předpokládat, že existují i jiné shodné oblasti, kde však z nejasných důvodů AOV nebyly vymezeny. To považuje podatel za diskriminační. Diskriminovány jsou i samosprávy, na jejichž území jsou AOV vymezeny. Vymezení AOV totiž představuje jakousi stavební uzávěru, kdy obec nemůže v dotčeném území měnit územní plán podle svých potřeb, ale musí respektovat vymezenou AOV. Vedle toho pak nebudou investoři VTE motivováni, aby s obcí uzavřeli férovou plánovací smlouvu a poskytli obci a jejím občanům dostatečné kompenzace za negativní dopady provozu VTE. Záměry VTE povolované v AOV totiž budou protežovány a jejich výstavba výrazně usnadněna. Tato diskriminace přímo ovlivňuje i občany samospráv. **3. Nedostatečné posouzení vlivů** Vymezení AOV s největší pravděpodobností povede k tomu, že záměry VTE v nich umisťované budou upřednostňovány a nedojde už nikdy k řádnému posouzení jejich negativních dopadů na životní prostředí, na zdraví a životy lidí. Proto by mělo být vyhodnocení vlivů Změny č. 2 a územního opatření pro AOV83 extrémně podrobné a kvalitní, prakticky na úrovni EIA. Překážkou pro takové podrobné posouzení je ale fakt, že je měřítko Územního rozvojového plánu příliš velké a neumožňuje skutečně posoudit dopady vymezení AOV (jiné by to bylo na úrovni územního plánu, resp. v procesu EIA se znalostí konkrétního záměru). Vzhledem k tomu, že na vymezení akceleračních oblastí naváže zrychlené a zjednodušené povolovací řízení před Dopravním a energetickým stavebním úřadem (DESÚ), v rámci kterého bude úřad prakticky pouze ověřovat, zda jsou záměry v souladu s vágními a nicneříkajícími podmínkami územního opatření AOV83. V souladu s těmito obecnými podmínkami ale budou téměř jakékoliv záměry, což znamená, že vlivy VTE realizovaných v AOV83 nebudou nikdy reálně posouzeny. Podatel se domnívá, že je nezbytné, aby všechny vlivy VTE byly skutečně a podrobně posouzeny. Vágní posouzení Změny č. 2 nebo územního opatření AOV83 je naprosto nedostatečné. Podatel se domnívá, že vadné posouzení dopadů VTE může mít nejen přímý vliv na jeho zdraví včetně psychické pohody, ale také to může ovlivnit socioekonomický rozvoj obce, ve které žije. Podatel ještě připomíná, že nedošlo ke kumulativnímu zhodnocení vlivů v důsledku vymezení tří AOV v těsné blízkosti (AOV82, AOV83 a AOV84). **4. Zanedbatelné pozitivní vlivy vymezení AO** V odůvodnění Změny č. 2 ani územního opatření není možné dohledat vyčíslení přínosu AOV82 pro snížení energetické závislosti anebo snížení produkce CO2. Ve vyhodnocení vlivů územního opatření AOV82 se ale uvádí k pozitivním vlivům (přínosům) vymezení AOV a realizace VTE: „*Zanedbatelný až mírně pozitivní vliv k ochraně klimatu uplatnění AO se uplatní v globálním měřítku, tedy i z hlediska přeshraničního působení*.“ V dokumentaci Změny č. 2 a územního opatření je tedy přiznáno, že přínosy VTE realizovaných v AOV83 budou zanedbatelné, byť chybí konkrétní čísla. V takové situaci není pochopitelné, jak mohl zájem na vymezení AOV83 převážit nad ostatními konkrétně specifikovanými veřejnými zájmy, které naopak výstavba VTE ovlivní výrazně (byť to nekvalitně zpracované vyhodnocení Změny č. 2 a územního opatření nepřiznává).	zapracovány do návrhu Změny č. 2 ÚRP. Oblasti, u nichž autorizované osoby identifikovaly významné negativní nebo kumulativní vlivy, byly ze Z2 ÚRP vyloučeny (odůvodnění Z2 ÚRP, odst. 32). Zpracování VVURÚ odpovídá obsahem i strukturou požadavkům obsaženým v příloze č. 4 stavebního zákona, včetně posouzení kumulativních a synergických vlivů. Ve VVURÚ (včetně SEA) byly posuzovány akcelerační oblastí, nikoliv konkrétní záměry, a podrobnost odpovídá měřítku ÚRP a územních opatření. Vymezení akcelerační oblasti v ÚRP nezakládá právo na výstavbu VTE ani nevylučuje jiné využití území. Při vymezení akceleračních oblastí nelze předjímat konkrétní technické parametry či přesné umístění záměrů OZE. Obavy z negativních vlivů hluku a stroboskopického efektu řeší podmínky stanovené ve všech územních opatřeních pro akcelerační oblasti pro VTE, které ukládají zpracování hlukové studie, studie působení stroboskopického efektu, včetně minimalizace shadow flicker efektu. V případě, že by záměr nesplňoval zákonné hygienické limity (nařízení vlády č. 272/2011 Sb., o ochraně zdraví před nepříznivými účinky hluku a vibrací) a současně podmínky v územním opatření, nemůže být povolen. Jedním z podkladů pro zpracování Z2 ÚRP byl dokument Akcelerační oblasti, předvýběr ploch k výstavbě VTE, Screening území ČR z hlediska ochrany krajinného rázu (Roman Bukáček, Simona Vondráčková, 2025). Při vymezování akceleračních oblastí byl krajinný ráz dále prověřován, a to s ohledem na hodnoty území. Vlivy na krajinný ráz pak byly dále vyhodnoceny v rámci VVURÚ, a to jak z hlediska navrhovaného souboru akceleračních oblastí jako celku, tak pro jednotlivá území v kartách akceleračních oblastí, které obsahují i mapy viditelnosti (Příloha SEA). Podmínky v územních opatřeních pak dále omezují barevné řešení doprovodných staveb a rozsah trvalých terénních úprav. Samotný způsob vymezení akceleračních oblastí na základě podkladů (biologická posouzení, mapy citlivosti ptáků vůči výstavbě VTE zpracované ČSO, území významná pro netopýry dle podkladů ČESON, biotopy zvláště chráněných druhů velkých savců a další) a nařízení vlády č. 507/2025 Sb. minimalizuje vliv na složky životního prostředí. Pro všechny akcelerační oblasti jsou současně pořizována územní opatření, která obsahují opatření stanovená na základě biologických posouzení. Tato opatření dále zmírňují negativní vlivy, které nebylo možné vyloučit vymezením akcelerační oblasti. Podmínky v územních opatřeních zahrnují ochranu prvků lokálního ÚSES a všech biokoridorů, ochranu biotopů, ZPF a PUPFL, dále povinnost biologického dozoru, monitoring mortality ptáků a netopýrů,

Poř. č.	Připomínkové místo	Číslo jednací	Článek	AO	Připomínka	Vyhodnocení
					Dále se ve vyhodnocení územního opatření AOV83 uvádí: „*Vlivy na ovzduší v době výstavby zanedbatelné (prašnost při přesunu zemin, emise ze spalování PHM, sekundární prašnost), v době provozu mírně pozitivní z důvodu náhrady spalovacích zdrojů při výrobě el. energie*.“ Vzhledem k tomu, že se ve vyhodnocení uvádí, že vliv AOV83 na ochranu klimatu bude zanedbatelný, bude logicky zanedbatelný rozsah, ve kterém VTE realizované v AOV83 nahradí spalovací zdroje. Změna č. 2 ani územní opatření tento závěr nevyvrací, neobsahují totiž vyčíslení toho, v jak velkém rozsahu VTE realizované v AOV83 nahradí spalovací zdroje a jaký přesně vliv bude mít tato náhrada na cíle sledované Změnou č. 2, tedy snížení energetické závislosti ČR a snížení produkce CO_2. Je také třeba řádně vyhodnotit, proč těchto cílů nelze dosáhnout jinými způsoby (zvýšení počtu bloků JEDU, popř. JETE, rozvoj vodíkové infrastruktury v souladu s Vodíkovou strategií ČR, větší důraz na rozvoj FVE). Proto ani blíže nespecifikovaná náhrada spalovacích zdrojů není důvod, proč by měl zájem na vymezení AOV83 převážit nad jinými zájmy v území. **5. Výška VTE a rozloha AO** Ve Změně č. 2 ani v územním opatření pro AOV83 není vysvětleno, proč byla zvolena právě tato rozloha AO a proč má AOV právě tyto konkrétní hranice a proč právě toto vymezení AOV povede ke splnění cílů Změny č. 2. Jinými slovy není vysvětleno, proč nemůže být AO vymezena jiným způsobem tak, aby kupř. byly VTE umisťovány v dostatečné vzdálenosti od zastavěného území a zastavitelných ploch podle územních plánů (min 1,5 km) a není porovnáno, zda by toto jiné vymezení AOV třeba také nevedlo ke splnění cílů Změny č. 2. Podatel se domnívá, že to ale vzhledem k nespecifičnosti cílů Změny č. 2 není ani možné, proto by také vůbec neměla být AOV83 vymezena. **6. Hluková zátěž, vibrace a stroboskopický efekt** Podatel zásadně nesouhlasí s tím, že Změna č. 2 ani příslušné územní opatření vůbec neřeší negativní dopady hluku. Hluk totiž Změna č. 2 chápe jako normální integrální součást VTE, bez které to prostě nejde a je třeba se s tím smířit. Tento přístup nejlépe demonstruje přirovnání hluku z VTE k v podstatě příjemnému „šumění lesa“, které mohou zaregistrovat jen neurotické osoby. Podatel se proto domnívá, že hlukové vlivy nebyly zhodnoceny a ve skutečnosti to ani není možné bez znalosti konkrétního projektu. Podatel zdůrazňuje, že nepovažuje za dostatečné, aby byla hluková zátěž řešena až v hlukové studii zpracované investorem. Takový přístup není schopný zajistit reálnou ochranu lidského zdraví. Podatel dále nesouhlasí s tím, že vůbec nedošlo k posouzení vlivů infrazvuku, nízkofrekvenčního hluku a vibrací, ačkoliv odborné studie upozorňují na rizika spojená s těmito doprovodnými jevy provozu VTE. Podatel se domnívá, že nebyl ani řádně zhodnocen vliv vibrací na nemovitosti. Stejně tak nebyl řádně posouzen z hlediska vlivů tzv. stroboskopický efekt, kdy se posouzení zejména nezaměřilo na obtěžující dopady stroboskopického efektu. **7. Vlivy na krajinný ráz** Větrné elektrárny mají zásadní vlivy na krajinný ráz. Ve Vyhodnocení vlivů územního opatření AOV83 se uvádí: “*Z analýzy viditelnosti vyplývá, že hodnocené území se vyznačuje vysokou koncentrací kulturně-historických hodnot a zároveň velmi citlivým vztahem ke krajině Kokořínska a k ikonické dominantě Bezdězu. V bezprostředním okolí se uplatňuje kostel Nanebevzetí Panny Marie, kostel sv. Jakuba Většího, fara, kaple Nejsvětější Trojice, zámek a historická venkovská zástavba. Ve vzdálenosti do 2 km navazují kostel sv. Martina, radnice, sokolovna a další objekty utvářející obraz sídla. V širším území do 5 km a 15 km se pak prosazuje mimořádně bohatý soubor památek, včetně hradu Kokořín, hradu Houska, hradišť, kostelů, tvrzí, zámků a historických areálů. Rozhodující hodnotou je zde ochrana vnitřní scenérie Kokořínska a nerušených výhledů na Bezděz. Současně je třeba zachovat obraz Mšena a jeho historického jádra v krajině, včetně vazeb na příjezdové komunikace, turistické trasy a další frekventovaná místa, odkud se uplatňují ikonické pohledy na město i na širší krajinný rámec. Bezděz zde*	detekční systémy a další podmínky specifické vzhledem ke konkrétní akcelerační oblasti. V souvisejících územních opatření jsou stanoveny podmínky, které zajišťují ochranu protierozních opatření, funkčních melioračních zařízení, vodních toků a ploch a rovněž omezující možné terénní úpravy. Vzhledem k charakteru a rozsahu potenciálních záměrů se při naplnění podmínek nepředpokládá realizace zpevněných ploch v takovém rozsahu, který by mohl významně ovlivnit vodní režim v rámci akceleračních oblastí. V souladu s požadavky vodního zákona se v rámci procesu povolování záměru bude vyjadřovat vodoprávní úřad. Významné ovlivnění mikroklimatu se u akceleračních oblastí pro VTE ani FVE nepředpokládá. Ochrana ZPF je řešena v souvisejících územních opatřeních. Podmínkami je zajištěno, že nebudou vznikat neobhospodařovatelné zbytkové zemědělské pozemky ani pozemky bez přístupu k veřejně přístupné pozemní komunikaci. Dále je v nich požadavek na upřednostní nižších tříd ochrany ZPF při realizaci záměrů OZE a je stanovena maximální plocha dlouhodobého nebo trvalého odnětí ZPF pro záměry OZE v celé akcelerační oblasti. Souhlas s odnětím ze ZPF bude vydán v navazujícím řízení dle stavebního zákona.

Poř. č.	Připomínkové místo	Číslo jednací	Článek	AO	Připomínka	Vyhodnocení
					nepůsobí jen jako vzdálená dominanta, ale jako jeden z hlavních určujících prvků krajinné identity celého prostoru." Jak je možné, že všechny tyto vlivy jsou hodnoceny jako zanedbatelné, když přitom VTE budou představovat novou dominantu, která jednoznačně výrazně ovlivní krajinu, to není ve Změně č. 2 ani v územním opatření vysvětleno. Vliv VTE na krajinný ráz bude mít ještě další dopady – již napořád bude hodnota krajinného rázu snížena, takže bude možné do území umisťovat i další záměry, které by jinak kvůli ochraně krajinného rázu nebyly přípustné. **8. Vlivy na zvířata** VTE velmi silně ovlivňují jak ptáky a letouny, tak savce a hmyz, dokonce i obojživelníky aj. Vyhodnocení územního opatření AOV83 však všechny tyto vlivy zlehčuje. Vyhodnocení proto nelze považovat za dostatečné. V území, kde má být AOV vymezena se nachází řada ptáků i letounů. Jejich úmrtí ale Změna č. 2 chápe jako integrální a v podstatě běžnou součást provozu VTE, se kterou je třeba se smířit a příliš ji neřešit. Ve vztahu k ptákům územní opatření neobsahuje žádná reálná a funkční kompenzační opatření. V podstatě jen počítá s tím, že pro ochranu ptáků bude použito „vhodné technické řešení". Tím se zřejmě myslí odpuzovače, ale není vůbec vysvětleno, v jaké míře tyto odpuzovače zamezí střetům ptáků s lopatkami VTE. Jiným opatřením má být zařízení, které zastaví roztočený rotor, ale ani zde není blíže popsáno, jak přesně bude zajištěno, aby tento mechanismus byl skutečně funkční. Jde-li o letouny, pak je opatřením k jejich ochraně monitoring provádění provozovatelem VTE. Takové opatření není vůbec schopno netopýry ochránit, ačkoliv právě netopýři jsou extrémně ohroženi VTE. Pro savce představují VTE především vizuální bariéru v území, čímž omezují jich migraci, a vedle toho je nepříznivě ovlivňují hlukové dopady provozu VTE a vibrace. Kromě toho VTE mohou poškodit i jejich biotopy, neboť ovlivňují lokální klima a tím i ekosystémy. Odůvodnění Změny č. 2 ani územního opatření nevysvětluje, proč dostala AOV83 přednost před ochranou zvířat. **9. Vlivy na vodní poměry a lokální klima** Ve vyhodnocení vlivů Změně č. 2 ani územního opatření AOV83 není popsáno, jak byly hodnoceny vlivy VTE na spodní vody a celkově na vodní poměry a na jejich možné změny v důsledku výstavby a provozu VTE. V době, kdy se celá ČR potýká s extrémními suchy a vody je stále méně, je třeba tuto otázku brát velmi vážně a rozhodně nelze pouze stroze konstatovat, že VTE mají přednost, „protože mají prostě přednost". Je totiž faktem, že VTE, zejména ty extrémně vysoké, mají železobetonové základy, které jsou schopny vodní poměry v krajině narušit. Pro VTE se také buduje infrastruktura, která také může narušit tok podzemní vody anebo snížit množství vody proudící do blízkých vodních toků nebo vodních zdrojů. Výstavba VTE také odstraňuje ochranné vrstvy půdy a podloží, čímž činí podzemní vodu pod nimi zranitelnější vůči znečištění z úniků nebo rozlitých látek z vozidel nebo zařízení použitých k jejich výstavbě a vůči únikům a látkám z turbín a související infrastruktury během provozu. Je také známo, že VTE velmi výrazně ovlivňují klima ve svém okolí (negativně). Jedná se především o dopady na teplotu zemského povrchu, fyzikálně-chemické vlastnosti půdy, rychlost větru, vlhkost a srážky. Větrné elektrárny na pevnině mají významný oteplovací vliv na teplotu zemského povrchu v noci. V důsledku zhoršování fyzikálně-chemických vlastností půdy dochází k vysušování lokalit nacházejících se u VTE. Půdní vlhkost navíc ovlivňuje rovnováhu ekosystému, což ohrožuje ekologickou stabilitu krajiny a některé druhy zvířat. Z vyhodnocení územního opatření AOV83 ani Změny č. 2 jako celku ani z jejich odůvodnění není vůbec zřejmé, jak bylo s těmito fakty naloženo. **10. Vlivy na zemědělský půdní fond**	

<table>
<tr><th>Poř. č.</th><th>Připomínkové místo</th><th>Číslo jednací</th><th>Článek</th><th>AO</th><th>Připomínka</th><th>Vyhodnocení</th></tr>
<tr><td></td><td></td><td></td><td></td><td></td><td>Ve vyhodnocení územního opatření se uvádí: „Přítomnost ZPF převažuje v I. a II. třídě ochrany, nepatrné zábory také v III. až V. třídě ochrany. S ohledem na velmi nízký rozsah záborů ve vyšší třídě ochrany dále neřešeno. V případě VTE a doprovodných staveb (rozvoden, úložišť el. energie, komunikací apod.) v AO je zábor pro zajištění bezpečnosti hodnocení považován za trvalý. Uplatnění AO nebude mít vliv na ekologické funkce půdy. Zábor půdy je s ohledem na relativně malou výměru a na rozlohu zemědělské půdy v AO a jejím okolí považován za mírně negativní vliv."

Rozsah záborů je přitom následující:

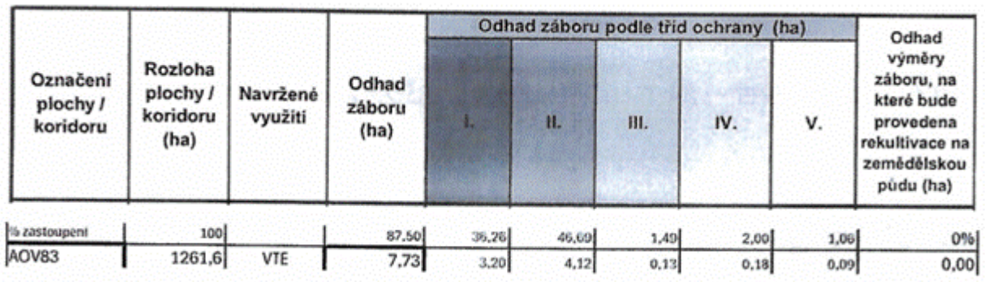
<table><tr><th rowspan="2">Označení plochy / koridoru</th><th rowspan="2">Rozloha plochy / koridoru (ha)</th><th rowspan="2">Navržené využití</th><th rowspan="2">Odhad záboru (ha)</th><th colspan="5">Odhad záboru podle tříd ochrany (ha)</th><th rowspan="2">Odhad výměry záboru, na které bude provedena rekultivace na zemědělskou půdu (ha)</th></tr><tr><th>I.</th><th>II.</th><th>III.</th><th>IV.</th><th>V.</th></tr><tr><td>% zastoupení</td><td>100</td><td></td><td>87,50</td><td>36,26</td><td>46,69</td><td>1,49</td><td>2,00</td><td>1,06</td><td>0%</td></tr><tr><td>AOV83</td><td>1261,6</td><td>VTE</td><td>7,73</td><td>3,20</td><td>4,12</td><td>0,13</td><td>0,18</td><td>0,09</td><td>0,00</td></tr></table>
Podle názoru podatele nelze považovat trvalé zničení téměř 7,5 hektarů cenné půdy (tento odhad může být navíc podhodnocen) za něco, co není třeba řešit. Takové zdůvodnění záborů je bizarní a nedostačuje požadavkům v § 4 odst. 3 zákona č. 334/1992 Sb., o ochraně ZPF, kde se mj. uvádí, že zemědělskou půdu I. a II. třídy ochrany lze v územně plánovací dokumentaci určit k jinému než zemědělskému účelu nebo odejmout pouze v případech, kdy jiný veřejný zájem výrazně převažuje nad veřejným zájmem ochrany zemědělského půdního fondu.
Podatel se ze Změny č. 2 ani územního opatření AOV83 a jejich odůvodnění nedozvěděl, jak bylo doloženo, že výrazně převažuje veřejný zájem na realizaci VTE nad zájmem na ochraně cenných částí ZPF. Nezjistil ani to, jak zábor ZPF přispěje k tomu, aby byly zmírněny dopady změny klimatu nebo aby byla zvýšena energetická soběstačnosti ČR (a v jakém rozsahu se tak stane). Podatel také neví, proč není možné VTE realizovat jinde, kde by k záborům cenných půd nedošlo. Na uvedené otázky by měla Změna č. 2 odpovědět velmi přesně nebo akcelerační oblast nevymezovat a ponechat vše na územní plány a povolovací řízení, kde budou moct být zábory skutečně podrobně posouzeny a vyhodnoceny.

<u>11. Další připomínky podatele:</u></td><td></td></tr>
<tr><td>9050.</td><td>Wagner Pavel</td><td>MMR-46339-2026-81</td><td>99czj
99czk</td><td>AOV56
AOV57</td><td>Věc: Připomínka k návrhu Změny č. 2 Územního rozvojového plánu ČR (ÚRP ČR)

Podávám připomínku k návrhu vymezení akceleračních oblastí pro větrné elektrárny (VTE) v území:
AOV č. 56 Vrabčiny a AOV č. 57 Bílá skála, Plzeňský kraj

Na základě níže uvedených důvodů nesouhlasím s tímto návrhem změny č. 2 ÚRP ČR, který se týká vymezení akceleračních oblastí pro výrobu energie z obnovitelných zdrojů. Uvádím základní důvody:

1) Nedostatky návrhu
○ návrh není dostatečně odůvodněn a chybí konkrétní podklady (zákon č. 500/2004 Sb.)
○ nebyly dostatečně posouzeny dopady na životní prostředí (zákon č. 100/2001 Sb.)
○ hrozí narušení krajiny a přírody (zákon č. 114/1992 Sb.)
○ návrh nerespektuje ochranu hodnot území a kvalitu bydlení (zákon č. 283/2021 Sb.)
○ nebyly posouzeny jiné varianty řešení, zejména využití brownfieldů (opuštěných a již narušených ploch) a návrh tak neodůvodněně zasahuje do volné krajiny
○ vychází pouze z expertních odhadů (počet věží, výkon, rozmístění)</td><td>Akceptováno částečně.

Akcelerační oblast AOV56 Vrabčiny byla zmenšena.

Akcelerační oblast AOV57 Bílá skála zůstává v návrhu Z2 ÚRP beze změny.

Akcelerační oblasti byly vymezeny na celostátní úrovni v Z2 ÚRP na základě Zadání Z2 ÚRP schváleného Vládou ČR. Vymezení akceleračních oblastí proběhlo na základě biologického posouzení konkrétních území podle § 11 odst. 3 resp. 4 ZOZE, jehož výsledky spolu s výsledky vyhodnocení vlivů na životní prostředí (SEA, Příloha č. 5 k odůvodnění Z2 ÚRP) byly zapracovány do návrhu Z2 ÚRP. Návrh Z2 ÚRP a jeho odůvodnění, návrh souvisejících územních opatření a jejich odůvodnění obsahují náležitosti v souladu s příslušnými právními</td></tr>
</table>

Poř. č.	Připomínkové místo	Číslo jednací	Článek	AO	Připomínka	Vyhodnocení
					o návrh **řeší problémy až dodatečně**, místo aby jim předešel o nejsou dostatečně vyhodnoceny **kumulativní dopady více záměrů v území** **2) Příroda a krajina** o výskyt chráněných druhů (ptáci, netopýři) a zásah do migračních tras o narušení prvků ÚSES (biokoridory) o zásadní změna krajiny a její industrializace o dominantní stavby (až cca 250 m vysoké) viditelné na velké vzdálenosti o chybí posouzení nočního osvětlení o nedostatečně řešen kumulativní vliv více větrných elektráren **3) Voda a klima** o narušení vsakování vody do půdy a změna odtokových poměrů o zhoršení schopnosti krajiny zadržovat vodu a riziko vysychání krajiny o nedostatečné odstupy od vodních toků (prameny, studny, vrty) o chybí posouzení vlivu na mikroklima **4) Zemědělská půda** o zábor a znehodnocení kvalitní půdy o možné zásahy do půd I. a II. třídy ochrany (nejcennější půdy) o zhutnění půdy a zvýšení eroze a rozdělení (fragmentace) pozemků o nejasný stav a poškození meliorací **5) Dopady na obyvatele** o hluk a jeho dlouhodobý vliv o blikání stínů (stroboskopický efekt) o změna charakteru bydlení o pokles hodnoty nemovitostí o není dostatečně vysvětleno, jak byla stanovena vzdálenost od obytné zástavby **6) Technická a bezpečnostní rizika** o odlet ledu z rotorů v zimě o zásah bleskem o požáry zařízení (obtížně zvládnutelné zásahy) o pád části konstrukce o únik provozních kapalin o šíření požáru do krajiny o kontaminace půdy a vody Není jasné, kdo nese **odpovědnost za škody na zdraví a majetku.** **7) Kumulace vlivů** o sčítání hluku, zásahů do krajiny a vizuální zátěže o dopady více elektráren nejsou vyhodnoceny společně o výsledný dopad na životní prostředí i lidi může být výrazně vyšší **8) Rozpor se zákony ČR a EU** o správní řád (zákon č. 500/2004 Sb.) o ochrana přírody (zákon č. 114/1992 Sb.) o EIA (zákon č. 100/2001 Sb.) o ochrana půdy (zákon č. 334/1992 Sb.) o stavební zákon (zákon č. 283/2021 Sb.) o nesplnění podmínek směrnice EU RED III (nevhodně zvolená lokalita, nevyřešené dopady)	předpisy, včetně správního řádu, stavebního zákona a dalších. Zpracování VVURÚ odpovídá obsahem i strukturou požadavkům obsaženým v příloze č. 4 stavebního zákona, včetně posouzení kumulativních a synergických vlivů, vlivů na zdraví a hodnocení nulové varianty (platné znění ÚRP) vůči variantě navrhované (Z2 ÚRP). Zadání Z2 ÚRP schválené Vládou ČR nepožadovalo jiná variantní řešení. Ustanovení § 4 odst. 3 ZOZE a čl. 15c směrnice RED III sice upřednostňují brownfieldy a degradované plochy, avšak nevylučují vymezení akcelerační oblasti na jiných pozemcích. Vymezení výhradně na degradovaných plochách nebylo s ohledem na prostorové nároky technologie větrných elektráren proveditelné. Samotný způsob vymezení akceleračních oblastí na základě podkladů (biologická posouzení, mapy citlivosti ptáků vůči výstavbě VTE zpracované ČSO, území významná pro netopýry dle podkladů ČESON, biotopy zvláště chráněných druhů velkých savců a další) a nařízení vlády č. 507/2025 Sb. minimalizuje vliv na složky životního prostředí. Pro všechny akcelerační oblasti jsou současně pořizována územní opatření, která obsahují opatření stanovená na základě biologických posouzení. Tato opatření dále zmírňují negativní vlivy, které nebylo možné vyloučit vymezením akcelerační oblasti. Podmínky v územních opatřeních zahrnují ochranu prvků lokálního ÚSES a všech biokoridorů, ochranu biotopů, ZPF a PUPFL, dále povinnost biologického dozoru, monitoring mortality ptáků a netopýrů, detekční systémy a další podmínky specifické vzhledem ke konkrétní akcelerační oblasti. Jedním z podkladů pro zpracování Z2 ÚRP byl dokument Akcelerační oblasti, předvýběr ploch k výstavbě VTE, Screening území ČR z hlediska ochrany krajinného rázu (Roman Bukáček, Simona Vondráčková, 2025). Při vymezování akceleračních oblastí byl krajinný ráz dále prověřován, a to s ohledem na hodnoty území. Vlivy na krajinný ráz pak byly dále vyhodnoceny v rámci VVURÚ, a to jak z hlediska navrhovaného souboru akceleračních oblastí jako celku, tak pro jednotlivá území v kartách akceleračních oblastí, které obsahují i mapy viditelnosti (Příloha SEA). Podmínky v územních opatřeních pak dále omezují barevné řešení doprovodných staveb a rozsah trvalých terénních úprav. V souvisejících územních opatření jsou stanoveny podmínky, které zajišťují ochranu protierozních opatření, funkčních melioračních zařízení, vodních toků a ploch a rovněž omezující možné terénní úpravy. Vzhledem k charakteru a rozsahu potenciálních záměrů se při naplnění podmínek nepředpokládá realizace zpevněných ploch v takovém rozsahu, který by mohl významně ovlivnit vodní režim v rámci akceleračních oblastí. V souladu s požadavky vodního zákona se v rámci procesu povolování záměru bude vyjadřovat vodoprávní úřad. Významné

Poř. č.	Připomínkové místo	Číslo jednací	Článek	AO	Připomínka	Vyhodnocení
					○ návrh může zasahovat do práva na příznivé životní prostředí a ochranu zdraví podle Listiny základních lidských práv a svobod (čl. 31, čl. 35, čl. 11) ○ porušení principu předběžné opatrnosti (čl. 191 SFEU), návrh je předkládán bez dostatečných podkladů a při existenci důvodných pochybností o jeho dopadech Navržená oblast **má zásadní střety s přírodou, krajinou, vodou i životem obyvatel.** Tyto problémy nejsou odstraněny, pouze částečně zmírňovány. Návrh nemá dostatečné podklady, neřeší varianty a nehodnotí kumulativní dopady, proto **požaduji vyloučení akcelerační oblasti z návrhu.**	ovlivnění mikroklimatu se u akceleračních oblastí pro VTE ani FVE nepředpokládá. Ochrana ZPF je řešena v souvisejících územních opatřeních. Podmínkami je zajištěno, že nebudou vznikat neobhospodařovatelné zbytkové zemědělské pozemky ani pozemky bez přístupu k veřejně přístupné pozemní komunikaci. Dále je v nich požadavek na upřednostní nižších tříd ochrany ZPF při realizaci záměrů OZE a je stanovena maximální plocha dlouhodobého nebo trvalého odnětí ZPF pro záměry OZE v celé akcelerační oblasti. Souhlas s odnětím ze ZPF bude vydán v navazujícím řízení dle stavebního zákona. Při vymezení akceleračních oblastí nelze předjímat konkrétní technické parametry či přesné umístění záměrů OZE. Obavy z negativních vlivů hluku a stroboskopického efektu řeší podmínky stanovené ve všech územních opatřeních pro akcelerační oblasti pro VTE, které ukládají zpracování hlukové studie, studie působení stroboskopického efektu, včetně minimalizace shadow flicker efektu, a také omezují světelné zatížení. Akcelerační oblasti pro VTE byly vymezeny s odstupem alespoň 500 m od obytné zástavby s ohledem na snížení rizik pro obyvatele. V případě, že by záměr nesplňoval zákonné hygienické limity (nařízení vlády č. 272/2011 Sb., o ochraně zdraví před nepříznivými účinky hluku a vibrací) a další požadavky vyplývající z příslušných právních předpisů (např. požární bezpečnost) a současně podmínky v územním opatření, nemůže být povolen. Odpovědnost za škody má provozovatel větrné elektrárny, který odpovídá za její technický stav a bezpečnost provozu podle občanského zákoníku (zákon č. 89/2012 Sb.). Vymezení akcelerační oblasti v ÚRP nezakládá možnost vyvlastnění ani právo na výstavbu VTE a nevylučuje jiné využití území. Nebylo prokázáno, že by instalace VTE měla významný negativní vliv na cenu nemovitostí či provádění investic. Lokální dopady na cenu nemovitostí konkrétních záměrů nelze posuzovat na koncepční úrovni při vymezování akceleračních oblastí v ÚRP. Návrh Změny č. 2 ÚRP byl připraven v souladu s platnou legislativou ČR a EU, včetně správního řádu, stavebního zákona, zákona č. 249/2025 Sb. (ZOZE) zákona č. 114/1992 Sb. (ZOPK), směrnice RED III, směrnice o ochraně volně žijících ptáků a směrnice o stanovištích. Vymezení akceleračních oblastí a podmínky v územních opatřeních jsou stanoveny na základě zákona a v jeho mezích. Dopad na veřejné zájmy byl posouzen VVURÚ.
9051.	Skočdopole Petr	MMR-46340-2026-81	99czzg	AOV83	**<u>Text připomínky</u>** Podatel nesouhlasí s vymezením akcelerační oblasti AOV83 a žádá, aby tato akcelerační oblast nebyla ve Změně č. 2 Územního rozvojového plánu vymezena a aby nebylo vydáno územní opatřeni AOV83.	**Akceptováno částečně.** Akcelerační oblast AOV83 Chorušice byla zmenšena.

Poř. č.	Připomínkové místo	Číslo jednací	Článek	AO	Připomínka	Vyhodnocení
					<u>Odůvodněni uplatněné připomínky</u> **<u>1. Direktivní vymezení AOV</u>** Podatel se domnívá, že není nezbytné (a neplyne to ani ze směrnice EU RED III), aby akcelerační oblasti pro VTE (dále jen „AOV“) byly vymezeny direktivně na celostátní úrovni. Je naprosto dostačující, když by Změna č. 2 Územního rozvojového plánu (dále jen „Změna č. 2“) dala obcím povinnost, aby prověřily možnosti vymezení AOV v územních plánech. Na základě tohoto pokynu by samosprávy znalé místních poměrů po dohodě s občany vymezily vhodné lokality pro VTE. Díky tomu by byly zohledněny s potřebnou pečlivostí a v nutné podrobnosti zásahy do veřejných zájmů, které není možné na úrovni Změny č. 2 zhodnotit, neboť to její velké měřítko neumožňuje. **<u>2. Diskriminační vymezení AOV</u>** Ve Změně č. 2 ÚRP není dostatečně vysvětleno, proč je třeba vymezit akcelerační oblasti právě tak, jak to činí Změna č. 2, jinými slovy není pochopitelné, proč právě počet AOV, se kterým Změna č. 2 počítá, povede ke splnění klimatických a energetických cílů a proč vymezení jiné oblasti již není zapotřebí nebo proč by klimatické a energetické cíle nemohly být plněny i bez AOV83, když není ke splnění těchto cílů (které ani nejsou ve Změně č. 2 specifikovány) zapotřebí ani o jednu AOV více. Lokalita, kde je AOV83 přitom není nijak výjimečná z hlediska potenciálu pro VTE (nebo alespoň není ve Změně č. 2 přesvědčivě popsáno, proč se AOV83 svým větrným potenciálem tak výrazně odlišuje od dalších oblastí, kde AOV vymezeny nebyly). Lze tedy předpokládat, že existují i jiné shodné oblasti, kde však z nejasných důvodů AOV nebyly vymezeny. To považuje podatel za diskriminační. Diskriminovány jsou i samosprávy, na jejichž území jsou AOV vymezeny. Vymezení AOV totiž představuje jakousi stavební uzávěru, kdy obec nemůže v dotčeném území měnit územní plán podle svých potřeb, ale musí respektovat vymezenou AOV. Vedle toho pak nebudou investoři VTE motivováni, aby s obcí uzavřeli férovou plánovací smlouvu a poskytli obci a jejím občanům dostatečné kompenzace za negativní dopady provozu VTE. Záměry VTE povolované v AOV totiž budou protežovány a jejich výstavba výrazně usnadněna. Tato diskriminace přímo ovlivňuje i občany samospráv. **<u>3. Nedostatečné posouzení vlivů</u>** Vymezení AOV s největší pravděpodobností povede k tomu, že záměry VTE v nich umisťované budou upřednostňovány a nedojde už nikdy k řádnému posouzení jejich negativních dopadů na životní prostředí, na zdraví a životy lidí. Proto by mělo být vyhodnocení vlivů Změny č. 2 a územního opatření pro AOV83 extrémně podrobné a kvalitní, prakticky na úrovni EIA. Překážkou pro takové podrobné posouzení je ale fakt, že je měřítko Územního rozvojového plánu příliš velké a neumožňuje skutečně posoudit dopady vymezení AOV (jiné by to bylo na úrovni územního plánu, resp. v procesu EIA se znalostí konkrétního záměru). Vzhledem k tomu, že na vymezení akceleračních oblastí naváže zrychlené a zjednodušené povolovací řízení před Dopravním a energetickým stavebním úřadem (DESÚ), v rámci kterého bude úřad prakticky pouze ověřovat, zda jsou záměry v souladu s vágními a nicneříkajícími podmínkami územního opatření AOV83. V souladu s těmito obecnými podmínkami ale budou téměř jakékoliv záměry, což znamená, že vlivy VTE realizovaných v AOV83 nebudou nikdy reálně posouzeny. Podatel se domnívá, že je nezbytné, aby všechny vlivy VTE byly skutečně a podrobně posouzeny. Vágní posouzení Změny č. 2 nebo územního opatření AOV83 je naprosto nedostatečné. Podatel se domnívá, že vadné posouzení dopadů VTE může mít nejen přímý vliv na jeho zdraví včetně psychické pohody, ale také to může ovlivnit socioekonomický rozvoj obce, ve které žije. Podatel ještě připomíná, že nedošlo ke kumulativnímu zhodnocení vlivů v důsledku vymezení tří AOV v těsné blízkosti (AOV82, AOV83 a AOV84). **<u>4. Zanedbatelné pozitivní vlivy vymezení AO</u>**	Akcelerační oblasti byly vymezeny na celostátní úrovni v Z2 ÚRP na základě Zadání Z2 ÚRP schváleného Vládou ČR. Vymezení akceleračních oblastí proběhlo na základě biologického posouzení konkrétních území podle § 11 odst. 3 resp. 4 ZOZE, jehož výsledky spolu s výsledky vyhodnocení vlivů na životní prostředí (SEA, Příloha č. 5 k odůvodnění Z2 ÚRP) byly zapracovány do návrhu Změny č. 2 ÚRP. Oblasti, u nichž autorizované osoby identifikovaly významné negativní nebo kumulativní vlivy, byly ze Z2 ÚRP vyloučeny (odůvodnění Z2 ÚRP, odst. 32). Zpracování VVURÚ odpovídá obsahem i strukturou požadavkům obsaženým v příloze č. 4 stavebního zákona, včetně posouzení kumulativních a synergických vlivů. Ve VVURÚ (včetně SEA) byly posuzovány akcelerační oblastí, nikoliv konkrétní záměry, a podrobnost odpovídá měřítku ÚRP a územních opatření. Vymezení akcelerační oblasti v ÚRP nezakládá právo na výstavbu VTE ani nevylučuje jiné využití území. Při vymezení akceleračních oblastí nelze předjímat konkrétní technické parametry či přesné umístění záměrů OZE. Obavy z negativních vlivů hluku a stroboskopického efektu řeší podmínky stanovené ve všech územních opatřeních pro akcelerační oblasti pro VTE, které ukládají zpracování hlukové studie, studie působení stroboskopického efektu, včetně minimalizace shadow flicker efektu. V případě, že by záměr nesplňoval zákonné hygienické limity (nařízení vlády č. 272/2011 Sb., o ochraně zdraví před nepříznivými účinky hluku a vibrací) a současně podmínky v územním opatření, nemůže být povolen. Jedním z podkladů pro zpracování Z2 ÚRP byl dokument Akcelerační oblasti, předvýběr ploch k výstavbě VTE, Screening území ČR z hlediska ochrany krajinného rázu (Roman Bukáček, Simona Vondráčková, 2025). Při vymezování akceleračních oblastí byl krajinný ráz dále prověřován, a to s ohledem na hodnoty území. Vlivy na krajinný ráz pak byly dále vyhodnoceny v rámci VVURÚ, a to jak z hlediska navrhovaného souboru akceleračních oblastí jako celku, tak pro jednotlivá území v kartách akceleračních oblastí, které obsahují i mapy viditelnosti (Příloha SEA). Podmínky v územních opatřeních pak dále omezují barevné řešení doprovodných staveb a rozsah trvalých terénních úprav. Samotný způsob vymezení akceleračních oblastí na základě podkladů (biologická posouzení, mapy citlivosti ptáků vůči výstavbě VTE zpracované ČSO, území významná pro netopýry dle podkladů ČESON, biotopy zvláště chráněných druhů velkých

Poř. č.	Připomínkové místo	Číslo jednací	Článek	AO	Připomínka	Vyhodnocení
					V odůvodnění Změny č. 2 ani územního opatření není možné dohledat vyčíslení přínosu AOV82 pro snížení energetické závislosti anebo snížení produkce CO2. Ve vyhodnocení vlivů územního opatření AOV82 se ale uvádí k pozitivním vlivům (přínosům) vymezení AOV a realizace VTE: „*Zanedbatelný až mírně pozitivní vliv k ochraně klimatu uplatnění AO se uplatní v globálním měřítku, tedy i z hlediska přeshraničního působení*.“ V dokumentaci Změny č. 2 a územního opatření je tedy přiznáno, že přínosy VTE realizovaných v AOV83 budou zanedbatelné, byť chybí konkrétní čísla. V takové situaci není pochopitelné, jak mohl zájem na vymezení AOV83 převážit nad ostatními konkrétně specifikovanými veřejnými zájmy, které naopak výstavba VTE ovlivní výrazně (byť to nekvalitně zpracované vyhodnocení Změny č. 2 a územního opatření nepřiznává). Dále se ve vyhodnocení územního opatření AOV83 uvádí: „*Vlivy na ovzduší v době výstavby zanedbatelné (prašnost při přesunu zemin, emise ze spalování PHM, sekundární prašnost), v době provozu mírně pozitivní z důvodu náhrady spalovacích zdrojů při výrobě el. energie*.“ Vzhledem k tomu, že se ve vyhodnocení uvádí, že vliv AOV83 na ochranu klimatu bude zanedbatelný, bude logicky zanedbatelný rozsah, ve kterém VTE realizované v AOV83 nahradí spalovací zdroje. Změna č. 2 ani územní opatření tento závěr nevyvrací, neobsahují totiž vyčíslení toho, v jak velkém rozsahu VTE realizované v AOV83 nahradí spalovací zdroje a jaký přesně vliv bude mít tato náhrada na cíle sledované Změnou č. 2, tedy snížení energetické závislosti ČR a snížení produkce CO_2. Je také třeba řádně vyhodnotit, proč těchto cílů nelze dosáhnout jinými způsoby (zvýšení počtu bloků JEDU, popř. JETE, rozvoj vodíkové infrastruktury v souladu s Vodíkovou strategií ČR, větší důraz na rozvoj FVE). Proto ani blíže nespecifikovaná náhrada spalovacích zdrojů není důvod, proč by měl zájem na vymezení AOV83 převážit nad jinými zájmy v území. **<u>5. Výška VTE a rozloha AO</u>** Ve Změně č. 2 ani v územním opatření pro AOV83 není vysvětleno, proč byla zvolena právě tato rozloha AO a proč má AOV právě tyto konkrétní hranice a proč právě toto vymezení AOV povede ke splnění cílů Změny č. 2. Jinými slovy není vysvětleno, proč nemůže být AO vymezena jiným způsobem tak, aby kupř. byly VTE umisťovány v dostatečné vzdálenosti od zastavěného území a zastavitelných ploch podle územních plánů (min 1,5 km) a není porovnáno, zda by toto jiné vymezení AOV třeba také nevedlo ke splnění cílů Změny č. 2. Podatel se domnívá, že to ale vzhledem k nespecifičnosti cílů Změny č. 2 není ani možné, proto by také vůbec neměla být AOV83 vymezena. **<u>6. Hluková zátěž, vibrace a stroboskopický efekt</u>** Podatel zásadně nesouhlasí s tím, že Změna č. 2 ani příslušné územní opatření vůbec neřeší negativní dopady hluku. Hluk totiž Změna č. 2 chápe jako normální integrální součást VTE, bez které to prostě nejde a je třeba se s tím smířit. Tento přístup nejlépe demonstruje přirovnání hluku z VTE k v podstatě příjemnému „šumění lesa“, které mohou zaregistrovat jen neurotické osoby. Podatel se proto domnívá, že hlukové vlivy nebyly zhodnoceny a ve skutečnosti to ani není možné bez znalosti konkrétního projektu. Podatel zdůrazňuje, že nepovažuje za dostatečné, aby byla hluková zátěž řešena až v hlukové studii zpracované investorem. Takový přístup není schopný zajistit reálnou ochranu lidského zdraví. Podatel dále nesouhlasí s tím, že vůbec nedošlo k posouzení vlivů infrazvuku, nízkofrekvenčního hluku a vibrací, ačkoliv odborné studie upozorňují na rizika spojená s těmito doprovodnými jevy provozu VTE. Podatel se domnívá, že nebyl ani řádně zhodnocen vliv vibrací na nemovitosti. Stejně tak nebyl řádně posouzen z hlediska vlivů tzv. stroboskopický efekt, kdy se posouzení zejména nezaměřilo na obtěžující dopady stroboskopického efektu. **<u>7. Vlivy na krajinný ráz</u>** Větrné elektrárny mají zásadní vlivy na krajinný ráz. Ve Vyhodnocení vlivů územního opatření AOV83 se uvádí: “*Z analýzy viditelnosti vyplývá, že hodnocené území se vyznačuje vysokou koncentrací kulturně-historických hodnot a zároveň velmi citlivým vztahem ke krajině Kokořínska a k ikonické dominantě*	savců a další) a nařízení vlády č. 507/2025 Sb. minimalizuje vliv na složky životního prostředí. Pro všechny akcelerační oblasti jsou současně pořizována územní opatření, která obsahují opatření stanovená na základě biologických posouzení. Tato opatření dále zmírňují negativní vlivy, které nebylo možné vyloučit vymezením akcelerační oblasti. Podmínky v územních opatřeních zahrnují ochranu prvků lokálního ÚSES a všech biokoridorů, ochranu biotopů, ZPF a PUPFL, dále povinnost biologického dozoru, monitoring mortality ptáků a netopýrů, detekční systémy a další podmínky specifické vzhledem ke konkrétní akcelerační oblasti. V souvisejících územních opatření jsou stanoveny podmínky, které zajišťují ochranu protierozních opatření, funkčních melioračních zařízení, vodních toků a ploch a rovněž omezující možné terénní úpravy. Vzhledem k charakteru a rozsahu potenciálních záměrů se při naplnění podmínek nepředpokládá realizace zpevněných ploch v takovém rozsahu, který by mohl významně ovlivnit vodní režim v rámci akceleračních oblastí. V souladu s požadavky vodního zákona se v rámci procesu povolování záměru bude vyjadřovat vodoprávní úřad. Významné ovlivnění mikroklimatu se u akceleračních oblastí pro VTE ani FVE nepředpokládá. Ochrana ZPF je řešena v souvisejících územních opatřeních. Podmínkami je zajištěno, že nebudou vznikat neobhospodařovatelné zbytkové zemědělské pozemky ani pozemky bez přístupu k veřejně přístupné pozemní komunikaci. Dále je v nich požadavek na upřednostní nižších tříd ochrany ZPF při realizaci záměrů OZE a je stanovena maximální plocha dlouhodobého nebo trvalého odnětí ZPF pro záměry OZE v celé akcelerační oblasti. Souhlas s odnětím ze ZPF bude vydán v navazujícím řízení dle stavebního zákona.

Poř. č.	Připomínkové místo	Číslo jednací	Článek	AO	Připomínka	Vyhodnocení
					Bezdězu. V bezprostředním okolí se uplatňuje kostel Nanebevzetí Panny Marie, kostel sv. Jakuba Většího, fara, kaple Nejsvětější Trojice, zámek a historická venkovská zástavba. Ve vzdálenosti do 2 km navazují kostel sv. Martina, radnice, sokolovna a další objekty utvářející obraz sídla. V širším území do 5 km a 15 km se pak prosazuje mimořádně bohatý soubor památek, včetně hradu Kokořín, hradu Houska, hradišť, kostelů, tvrzí, zámků a historických areálů. Rozhodující hodnotou je zde ochrana vnitřní scenérie Kokořínska a nerušených výhledů na Bezděz. Současně je třeba zachovat obraz Mšena a jeho historického jádra v krajině, včetně vazeb na příjezdové komunikace, turistické trasy a další frekventovaná místa, odkud se uplatňují ikonické pohledy na město i na širší krajinný rámec. Bezděz zde nepůsobí jen jako vzdálená dominanta, ale jako jeden z hlavních určujících prvků krajinné identity celého prostoru." Jak je možné, že všechny tyto vlivy jsou hodnoceny jako zanedbatelné, když přitom VTE budou představovat novou dominantu, která jednoznačně výrazně ovlivní krajinu, to není ve Změně č. 2 ani v územním opatření vysvětleno. Vliv VTE na krajinný ráz bude mít ještě další dopady – již napořád bude hodnota krajinného rázu snížena, takže bude možné do území umisťovat i další záměry, které by jinak kvůli ochraně krajinného rázu nebyly přípustné. **8. Vlivy na zvířata** VTE velmi silně ovlivňují jak ptáky a letouny, tak savce a hmyz, dokonce i obojživelníky aj. Vyhodnocení územního opatření AOV83 však všechny tyto vlivy zlehčuje. Vyhodnocení proto nelze považovat za dostatečné. V území, kde má být AOV vymezena se nachází řada ptáků i letounů. Jejich úmrtí ale Změna č. 2 chápe jako integrální a v podstatě běžnou součást provozu VTE, se kterou je třeba se smířit a příliš ji neřešit. Ve vztahu k ptákům územní opatření neobsahuje žádná reálná a funkční kompenzační opatření. V podstatě jen počítá s tím, že pro ochranu ptáků bude použito „vhodné technické řešení". Tím se zřejmě myslí odpuzovače, ale není vůbec vysvětleno, v jaké míře tyto odpuzovače zamezí střetům ptáků s lopatkami VTE. Jiným opatřením má být zařízení, které zastaví roztočený rotor, ale ani zde není blíže popsáno, jak přesně bude zajištěno, aby tento mechanismus byl skutečně funkční. Jde-li o letouny, pak je opatřením k jejich ochraně monitoring provádění provozovatelem VTE. Takové opatření není vůbec schopno netopýry ochránit, ačkoliv právě netopýři jsou extrémně ohroženi VTE. Pro savce představují VTE především vizuální bariéru v území, čímž omezují jich migraci, a vedle toho je nepříznivě ovlivňují hlukové dopady provozu VTE a vibrace. Kromě toho VTE mohou poškodit i jejich biotopy, neboť ovlivňují lokální klima a tím i ekosystémy. Odůvodnění Změny č. 2 ani územního opatření nevysvětluje, proč dostala AOV83 přednost před ochranou zvířat. **9. Vlivy na vodní poměry a lokální klima** Ve vyhodnocení vlivů Změně č. 2 ani územního opatření AOV83 není popsáno, jak byly hodnoceny vlivy VTE na spodní vody a celkově na vodní poměry a na jejich možné změny v důsledku výstavby a provozu VTE. V době, kdy se celá ČR potýká s extrémními suchy a vody je stále méně, je třeba tuto otázku brát velmi vážně a rozhodně nelze pouze stroze konstatovat, že VTE mají přednost, „protože mají prostě přednost". Je totiž faktem, že VTE, zejména ty extrémně vysoké, mají železobetonové základy, které jsou schopny vodní poměry v krajině narušit. Pro VTE se také buduje infrastruktura, která také může narušit tok podzemní vody anebo snížit množství vody proudící do blízkých vodních toků nebo vodních zdrojů. Výstavba VTE také odstraňuje ochranné vrstvy půdy a podloží, čímž činí podzemní vodu pod nimi zranitelnější vůči znečištění z úniků nebo rozlitých látek z vozidel nebo zařízení použitých k jejich výstavbě a vůči únikům a látkám z turbín a související infrastruktury během provozu. Je také známo, že VTE velmi výrazně ovlivňují klima ve svém okolí (negativně). Jedná se především o dopady na teplotu zemského povrchu, fyzikálně-chemické vlastnosti půdy, rychlost větru, vlhkost a srážky. Větrné elektrárny na pevnině mají významný oteplovací vliv na teplotu zemského povrchu v noci.	

<table>
<tr><th>Poř. č.</th><th>Připomínkové místo</th><th>Číslo jednací</th><th>Článek</th><th>AO</th><th>Připomínka</th><th>Vyhodnocení</th></tr>
<tr><td></td><td></td><td></td><td></td><td></td><td>V důsledku zhoršování fyzikálně-chemických vlastností půdy dochází k vysušování lokalit nacházejících se u VTE. Půdní vlhkost navíc ovlivňuje rovnováhu ekosystému, což ohrožuje ekologickou stabilitu krajiny a některé druhy zvířat.
Z vyhodnocení územního opatření AOV83 ani Změny č. 2 jako celku ani z jejich odůvodnění není vůbec zřejmé, jak bylo s těmito fakty naloženo.

<u>10. Vlivy na zemědělský půdní fond</u>

Ve vyhodnocení územního opatření se uvádí: „Přítomnost ZPF převažuje v I. a II. třídě ochrany, nepatrné zábory také v III. až V. třídě ochrany. S ohledem na velmi nízký rozsah záborů ve vyšší třídě ochrany dále neřešeno. V případě VTE a doprovodných staveb (rozvoden, úložišť el. energie, komunikací apod.) v AO je zábor pro zajištění bezpečnosti hodnocení považován za trvalý. Uplatnění AO nebude mít vliv na ekologické funkce půdy. Zábor půdy je s ohledem na relativně malou výměru a na rozlohu zemědělské půdy v AO a jejím okolí považován za mírně negativní vliv."

Rozsah záborů je přitom následující:
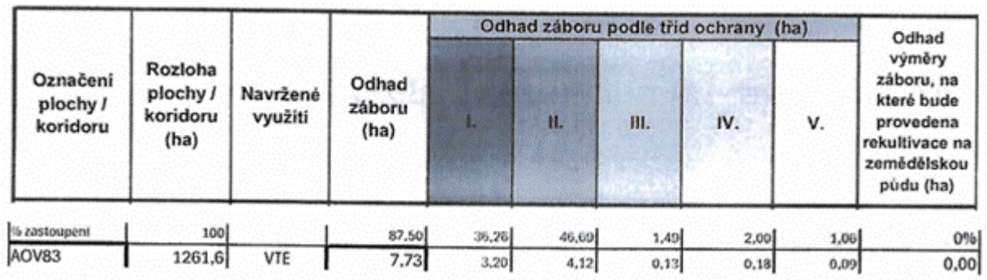

Podle názoru podatele nelze považovat trvalé zničení téměř 7,5 hektarů cenné půdy (tento odhad může být navíc podhodnocen) za něco, co není třeba řešit. Takové zdůvodnění záborů je bizarní a nedostačuje požadavkům v § 4 odst. 3 zákona č. 334/1992 Sb., o ochraně ZPF, kde se mj. uvádí, že zemědělskou půdu I. a II. třídy ochrany lze v územně plánovací dokumentaci určit k jinému než zemědělskému účelu nebo odejmout pouze v případech, kdy jiný veřejný zájem výrazně převažuje nad veřejným zájmem ochrany zemědělského půdního fondu.
Podatel se ze Změny č. 2 ani územního opatření AOV83 a jejich odůvodnění nedozvěděl, jak bylo doloženo, že výrazně převažuje veřejný zájem na realizaci VTE nad zájmem na ochraně cenných částí ZPF. Nezjistil ani to, jak zábor ZPF přispěje k tomu, aby byly zmírněny dopady změny klimatu nebo aby byla zvýšena energetická soběstačnosti ČR (a v jakém rozsahu se tak stane). Podatel také neví, proč není možné VTE realizovat jinde, kde by k záborům cenných půd nedošlo. Na uvedené otázky by měla Změna č. 2 odpovědět velmi přesně nebo akcelerační oblast nevymezovat a ponechat vše na územní plány a povolovací řízení, kde budou moct být zábory skutečně podrobně posouzeny a vyhodnoceny.

<u>11. Další připomínky podatele:</u></td><td></td></tr>
<tr><td>9052.</td><td>Skočdopolová Martina</td><td>MMR-46341-2026-81</td><td>99czzg</td><td>AOV83</td><td><u>Text připomínky</u>
Podatel nesouhlasí s vymezením akcelerační oblasti AOV83 a žádá, aby tato akcelerační oblast nebyla ve Změně č. 2 Územního rozvojového plánu vymezena a aby nebylo vydáno územní opatřeni AOV83.

<u>Odůvodněni uplatněné připomínky</u>
<u>1. Direktivní vymezení AOV</u>
Podatel se domnívá, že není nezbytné (a neplyne to ani ze směrnice EU RED III), aby akcelerační oblasti pro VTE (dále jen „AOV“) byly vymezeny direktivně na celostátní úrovni. Je naprosto dostačující, když by</td><td>Akceptováno částečně.

Akcelerační oblast AOV83 Chorušice byla zmenšena.

Akcelerační oblasti byly vymezeny na celostátní úrovni v Z2 ÚRP na základě Zadání Z2 ÚRP schváleného Vládou ČR.</td></tr>
</table>

Poř. č.	Připomínkové místo	Číslo jednací	Článek	AO	Připomínka	Vyhodnocení
					Změna č. 2 Územního rozvojového plánu (dále jen „Změna č. 2“) dala obcím povinnost, aby prověřily možnosti vymezení AOV v územních plánech. Na základě tohoto pokynu by samosprávy znalé místních poměrů po dohodě s občany vymezily vhodné lokality pro VTE. Díky tomu by byly zohledněny s potřebnou pečlivostí a v nutné podrobnosti zásahy do veřejných zájmů, které není možné na úrovni Změny č. 2 zhodnotit, neboť to její velké měřítko neumožňuje. **2. Diskriminační vymezení AOV** Ve Změně č. 2 ÚRP není dostatečně vysvětleno, proč je třeba vymezit akcelerační oblasti právě tak, jak to činí Změna č. 2, jinými slovy není pochopitelné, proč právě počet AOV, se kterým Změna č. 2 počítá, povede ke splnění klimatických a energetických cílů a proč vymezení jiné oblasti již není zapotřebí nebo proč by klimatické a energetické cíle nemohly být plněny i bez AOV83, když není ke splnění těchto cílů (které ani nejsou ve Změně č. 2 specifikovány) zapotřebí ani o jednu AOV více. Lokalita, kde je AOV83 přitom není nijak výjimečná z hlediska potenciálu pro VTE (nebo alespoň není ve Změně č. 2 přesvědčivě popsáno, proč se AOV83 svým větrným potenciálem tak výrazně odlišuje od dalších oblastí, kde AOV vymezeny nebyly). Lze tedy předpokládat, že existují i jiné shodné oblasti, kde však z nejasných důvodů AOV nebyly vymezeny. To považuje podatel za diskriminační. Diskriminovány jsou i samosprávy, na jejichž území jsou AOV vymezeny. Vymezení AOV totiž představuje jakousi stavební uzávěru, kdy obec nemůže v dotčeném území měnit územní plán podle svých potřeb, ale musí respektovat vymezenou AOV. Vedle toho pak nebudou investoři VTE motivováni, aby s obcí uzavřeli férovou plánovací smlouvu a poskytli obci a jejím občanům dostatečné kompenzace za negativní dopady provozu VTE. Záměry VTE povolované v AOV totiž budou protežovány a jejich výstavba výrazně usnadněna. Tato diskriminace přímo ovlivňuje i občany samospráv. **3. Nedostatečné posouzení vlivů** Vymezení AOV s největší pravděpodobností povede k tomu, že záměry VTE v nich umisťované budou upřednostňovány a nedojde už nikdy k řádnému posouzení jejich negativních dopadů na životní prostředí, na zdraví a životy lidí. Proto by mělo být vyhodnocení vlivů Změny č. 2 a územního opatření pro AOV83 extrémně podrobné a kvalitní, prakticky na úrovni EIA. Překážkou pro takové podrobné posouzení je ale fakt, že je měřítko Územního rozvojového plánu příliš velké a neumožňuje skutečně posoudit dopady vymezení AOV (jiné by to bylo na úrovni územního plánu, resp. v procesu EIA se znalostí konkrétního záměru). Vzhledem k tomu, že na vymezení akceleračních oblastí naváže zrychlené a zjednodušené povolovací řízení před Dopravním a energetickým stavebním úřadem (DESÚ), v rámci kterého bude úřad prakticky pouze ověřovat, zda jsou záměry v souladu s vágními a nicneříkajícími podmínkami územního opatření AOV83. V souladu s těmito obecnými podmínkami ale budou téměř jakékoliv záměry, což znamená, že vlivy VTE realizovaných v AOV83 nebudou nikdy reálně posouzeny. Podatel se domnívá, že je nezbytné, aby všechny vlivy VTE byly skutečně a podrobně posouzeny. Vágní posouzení Změny č. 2 nebo územního opatření AOV83 je naprosto nedostatečné. Podatel se domnívá, že vadné posouzení dopadů VTE může mít nejen přímý vliv na jeho zdraví včetně psychické pohody, ale také to může ovlivnit socioekonomický rozvoj obce, ve které žije. Podatel ještě připomíná, že nedošlo ke kumulativnímu zhodnocení vlivů v důsledku vymezení tří AOV v těsné blízkosti (AOV82, AOV83 a AOV84). **4. Zanedbatelné pozitivní vlivy vymezení AO** V odůvodnění Změny č. 2 ani územního opatření není možné dohledat vyčíslení přínosu AOV82 pro snížení energetické závislosti anebo snížení produkce CO2. Ve vyhodnocení vlivů územního opatření AOV82 se ale uvádí k pozitivním vlivům (přínosům) vymezení AOV a realizace VTE: „*Zanedbatelný až mírně pozitivní vliv k ochraně klimatu uplatnění AO se uplatní v globálním měřítku, tedy i z hlediska přeshraničního působení*.“ V dokumentaci Změny č. 2 a územního opatření je tedy přiznáno, že přínosy VTE realizovaných v AOV83 budou zanedbatelné, byť chybí konkrétní čísla. V takové situaci není	Vymezení akceleračních oblastí proběhlo na základě biologického posouzení konkrétních území podle § 11 odst. 3 resp. 4 ZOZE, jehož výsledky spolu s výsledky vyhodnocení vlivů na životní prostředí (SEA, Příloha č. 5 k odůvodnění Z2 ÚRP) byly zapracovány do návrhu Změny č. 2 ÚRP. Oblasti, u nichž autorizované osoby identifikovaly významné negativní nebo kumulativní vlivy, byly ze Z2 ÚRP vyloučeny (odůvodnění Z2 ÚRP, odst. 32). Zpracování VVURÚ odpovídá obsahem i strukturou požadavkům obsaženým v příloze č. 4 stavebního zákona, včetně posouzení kumulativních a synergických vlivů. Ve VVURÚ (včetně SEA) byly posuzovány akcelerační oblastí, nikoliv konkrétní záměry, a podrobnost odpovídá měřítku ÚRP a územních opatření. Vymezení akcelerační oblasti v ÚRP nezakládá právo na výstavbu VTE ani nevylučuje jiné využití území. Při vymezení akceleračních oblastí nelze předjímat konkrétní technické parametry či přesné umístění záměrů OZE. Obavy z negativních vlivů hluku a stroboskopického efektu řeší podmínky stanovené ve všech územních opatřeních pro akcelerační oblasti pro VTE, které ukládají zpracování hlukové studie, studie působení stroboskopického efektu, včetně minimalizace shadow flicker efektu. V případě, že by záměr nesplňoval zákonné hygienické limity (nařízení vlády č. 272/2011 Sb., o ochraně zdraví před nepříznivými účinky hluku a vibrací) a současně podmínky v územním opatření, nemůže být povolen. Jedním z podkladů pro zpracování Z2 ÚRP byl dokument Akcelerační oblasti, předvýběr ploch k výstavbě VTE, Screening území ČR z hlediska ochrany krajinného rázu (Roman Bukáček, Simona Vondráčková, 2025). Při vymezování akceleračních oblastí byl krajinný ráz dále prověřován, a to s ohledem na hodnoty území. Vlivy na krajinný ráz pak byly dále vyhodnoceny v rámci VVURÚ, a to jak z hlediska navrhovaného souboru akceleračních oblastí jako celku, tak pro jednotlivá území v kartách akceleračních oblastí, které obsahují i mapy viditelnosti (Příloha SEA). Podmínky v územních opatřeních pak dále omezují barevné řešení doprovodných staveb a rozsah trvalých terénních úprav. Samotný způsob vymezení akceleračních oblastí na základě podkladů (biologická posouzení, mapy citlivosti ptáků vůči výstavbě VTE zpracované ČSO, území významná pro netopýry dle podkladů ČESON, biotopy zvláště chráněných druhů velkých savců a další) a nařízení vlády č. 507/2025 Sb. minimalizuje vliv na složky životního prostředí. Pro všechny akcelerační oblasti jsou současně pořizována územní opatření, která obsahují opatření stanovená na základě biologických posouzení. Tato opatření dále zmírňují negativní vlivy, které nebylo možné vyloučit

Poř. č.	Připomínkové místo	Číslo jednací	Článek	AO	Připomínka	Vyhodnocení
					pochopitelné, jak mohl zájem na vymezení AOV83 převážit nad ostatními konkrétně specifikovanými veřejnými zájmy, které naopak výstavba VTE ovlivní výrazně (byť to nekvalitně zpracované vyhodnocení Změny č. 2 a územního opatření nepřiznává). Dále se ve vyhodnocení územního opatření AOV83 uvádí: „*Vlivy na ovzduší v době výstavby zanedbatelné (prašnost při přesunu zemin, emise ze spalování PHM, sekundární prašnost), v době provozu mírně pozitivní z důvodu náhrady spalovacích zdrojů při výrobě el. energie*.“ Vzhledem k tomu, že se ve vyhodnocení uvádí, že vliv AOV83 na ochranu klimatu bude zanedbatelný, bude logicky zanedbatelný rozsah, ve kterém VTE realizované v AOV83 nahradí spalovací zdroje. Změna č. 2 ani územní opatření tento závěr nevyvrací, neobsahují totiž vyčíslení toho, v jak velkém rozsahu VTE realizované v AOV83 nahradí spalovací zdroje a jaký přesně vliv bude mít tato náhrada na cíle sledované Změnou č. 2, tedy snížení energetické závislosti ČR a snížení produkce CO_2. Je také třeba řádně vyhodnotit, proč těchto cílů nelze dosáhnout jinými způsoby (zvýšení počtu bloků JEDU, popř. JETE, rozvoj vodíkové infrastruktury v souladu s Vodíkovou strategií ČR, větší důraz na rozvoj FVE). Proto ani blíže nespecifikovaná náhrada spalovacích zdrojů není důvod, proč by měl zájem na vymezení AOV83 převážit nad jinými zájmy v území. **5. Výška VTE a rozloha AO** Ve Změně č. 2 ani v územním opatření pro AOV83 není vysvětleno, proč byla zvolena právě tato rozloha AO a proč má AOV právě tyto konkrétní hranice a proč právě toto vymezení AOV povede ke splnění cílů Změny č. 2. Jinými slovy není vysvětleno, proč nemůže být AO vymezena jiným způsobem tak, aby kupř. byly VTE umisťovány v dostatečné vzdálenosti od zastavěného území a zastavitelných ploch podle územních plánů (min 1,5 km) a není porovnáno, zda by toto jiné vymezení AOV třeba také nevedlo ke splnění cílů Změny č. 2. Podatel se domnívá, že to ale vzhledem k nespecifičnosti cílů Změny č. 2 není ani možné, proto by také vůbec neměla být AOV83 vymezena. **6. Hluková zátěž, vibrace a stroboskopický efekt** Podatel zásadně nesouhlasí s tím, že Změna č. 2 ani příslušné územní opatření vůbec neřeší negativní dopady hluku. Hluk totiž Změna č. 2 chápe jako normální integrální součást VTE, bez které to prostě nejde a je třeba se s tím smířit. Tento přístup nejlépe demonstruje přirovnání hluku z VTE k v podstatě příjemnému „šumění lesa“, které mohou zaregistrovat jen neurotické osoby. Podatel se proto domnívá, že hlukové vlivy nebyly zhodnoceny a ve skutečnosti to ani není možné bez znalosti konkrétního projektu. Podatel zdůrazňuje, že nepovažuje za dostatečné, aby byla hluková zátěž řešena až v hlukové studii zpracované investorem. Takový přístup není schopný zajistit reálnou ochranu lidského zdraví. Podatel dále nesouhlasí s tím, že vůbec nedošlo k posouzení vlivů infrazvuku, nízkofrekvenčního hluku a vibrací, ačkoliv odborné studie upozorňují na rizika spojená s těmito doprovodnými jevy provozu VTE. Podatel se domnívá, že nebyl ani řádně zhodnocen vliv vibrací na nemovitosti. Stejně tak nebyl řádně posouzen z hlediska vlivů tzv. stroboskopický efekt, kdy se posouzení zejména nezaměřilo na obtěžující dopady stroboskopického efektu. **7. Vlivy na krajinný ráz** Větrné elektrárny mají zásadní vlivy na krajinný ráz. Ve Vyhodnocení vlivů územního opatření AOV83 se uvádí: “*Z analýzy viditelnosti vyplývá, že hodnocené území se vyznačuje vysokou koncentrací kulturně-historických hodnot a zároveň velmi citlivým vztahem ke krajině Kokořínska a k ikonické dominantě Bezdězu. V bezprostředním okolí se uplatňuje kostel Nanebevzetí Panny Marie, kostel sv. Jakuba Většího, fara, kaple Nejsvětější Trojice, zámek a historická venkovská zástavba. Ve vzdálenosti do 2 km navazují kostel sv. Martina, radnice, sokolovna a další objekty utvářející obraz sídla. V širším území do 5 km a 15 km se pak prosazuje mimořádně bohatý soubor památek, včetně hradu Kokořín, hradu Houska, hradišť, kostelů, tvrzí, zámků a historických areálů. Rozhodující hodnotou je zde ochrana vnitřní scenérie Kokořínska a nerušených výhledů na Bezděz. Současně je třeba zachovat obraz Mšena a jeho*	vymezením akcelerační oblasti. Podmínky v územních opatřeních zahrnují ochranu prvků lokálního ÚSES a všech biokoridorů, ochranu biotopů, ZPF a PUPFL, dále povinnost biologického dozoru, monitoring mortality ptáků a netopýrů, detekční systémy a další podmínky specifické vzhledem ke konkrétní akcelerační oblasti. V souvisejících územních opatření jsou stanoveny podmínky, které zajišťují ochranu protierozních opatření, funkčních melioračních zařízení, vodních toků a ploch a rovněž omezující možné terénní úpravy. Vzhledem k charakteru a rozsahu potenciálních záměrů se při naplnění podmínek nepředpokládá realizace zpevněných ploch v takovém rozsahu, který by mohl významně ovlivnit vodní režim v rámci akceleračních oblastí. V souladu s požadavky vodního zákona se v rámci procesu povolování záměru bude vyjadřovat vodoprávní úřad. Významné ovlivnění mikroklimatu se u akceleračních oblastí pro VTE ani FVE nepředpokládá. Ochrana ZPF je řešena v souvisejících územních opatřeních. Podmínkami je zajištěno, že nebudou vznikat neobhospodařovatelné zbytkové zemědělské pozemky ani pozemky bez přístupu k veřejně přístupné pozemní komunikaci. Dále je v nich požadavek na upřednostní nižších tříd ochrany ZPF při realizaci záměrů OZE a je stanovena maximální plocha dlouhodobého nebo trvalého odnětí ZPF pro záměry OZE v celé akcelerační oblasti. Souhlas s odnětím ze ZPF bude vydán v navazujícím řízení dle stavebního zákona.

Poř. č.	Připomínkové místo	Číslo jednací	Článek	AO	Připomínka	Vyhodnocení
					historického jádra v krajině, včetně vazeb na příjezdové komunikace, turistické trasy a další frekventovaná místa, odkud se uplatňují ikonické pohledy na město i na širší krajinný rámec. Bezděz zde nepůsobí jen jako vzdálená dominanta, ale jako jeden z hlavních určujících prvků krajinné identity celého prostoru." Jak je možné, že všechny tyto vlivy jsou hodnoceny jako zanedbatelné, když přitom VTE budou představovat novou dominantu, která jednoznačně výrazně ovlivní krajinu, to není ve Změně č. 2 ani v územním opatření vysvětleno. Vliv VTE na krajinný ráz bude mít ještě další dopady – již napořád bude hodnota krajinného rázu snížena, takže bude možné do území umisťovat i další záměry, které by jinak kvůli ochraně krajinného rázu nebyly přípustné. **8. Vlivy na zvířata** VTE velmi silně ovlivňují jak ptáky a letouny, tak savce a hmyz, dokonce i obojživelníky aj. Vyhodnocení územního opatření AOV83 však všechny tyto vlivy zlehčuje. Vyhodnocení proto nelze považovat za dostatečné. V území, kde má být AOV vymezena se nachází řada ptáků i letounů. Jejich úmrtí ale Změna č. 2 chápe jako integrální a v podstatě běžnou součást provozu VTE, se kterou je třeba se smířit a příliš ji neřešit. Ve vztahu k ptákům územní opatření neobsahuje žádná reálná a funkční kompenzační opatření. V podstatě jen počítá s tím, že pro ochranu ptáků bude použito „vhodné technické řešení". Tím se zřejmě myslí odpuzovače, ale není vůbec vysvětleno, v jaké míře tyto odpuzovače zamezí střetům ptáků s lopatkami VTE. Jiným opatřením má být zařízení, které zastaví roztočený rotor, ale ani zde není blíže popsáno, jak přesně bude zajištěno, aby tento mechanismus byl skutečně funkční. Jde-li o letouny, pak je opatřením k jejich ochraně monitoring provádění provozovatelem VTE. Takové opatření není vůbec schopno netopýry ochránit, ačkoliv právě netopýři jsou extrémně ohroženi VTE. Pro savce představují VTE především vizuální bariéru v území, čímž omezují jich migraci, a vedle toho je nepříznivě ovlivňují hlukové dopady provozu VTE a vibrace. Kromě toho VTE mohou poškodit i jejich biotopy, neboť ovlivňují lokální klima a tím i ekosystémy. Odůvodnění Změny č. 2 ani územního opatření nevysvětluje, proč dostala AOV83 přednost před ochranou zvířat. **9. Vlivy na vodní poměry a lokální klima** Ve vyhodnocení vlivů Změně č. 2 ani územního opatření AOV83 není popsáno, jak byly hodnoceny vlivy VTE na spodní vody a celkově na vodní poměry a na jejich možné změny v důsledku výstavby a provozu VTE. V době, kdy se celá ČR potýká s extrémními suchy a vody je stále méně, je třeba tuto otázku brát velmi vážně a rozhodně nelze pouze stroze konstatovat, že VTE mají přednost, „protože mají prostě přednost". Je totiž faktem, že VTE, zejména ty extrémně vysoké, mají železobetonové základy, které jsou schopny vodní poměry v krajině narušit. Pro VTE se také buduje infrastruktura, která také může narušit tok podzemní vody anebo snížit množství vody proudící do blízkých vodních toků nebo vodních zdrojů. Výstavba VTE také odstraňuje ochranné vrstvy půdy a podloží, čímž činí podzemní vodu pod nimi zranitelnější vůči znečištění z úniků nebo rozlitých látek z vozidel nebo zařízení použitých k jejich výstavbě a vůči únikům a látkám z turbín a související infrastruktury během provozu. Je také známo, že VTE velmi výrazně ovlivňují klima ve svém okolí (negativně). Jedná se především o dopady na teplotu zemského povrchu, fyzikálně-chemické vlastnosti půdy, rychlost větru, vlhkost a srážky. Větrné elektrárny na pevnině mají významný oteplovací vliv na teplotu zemského povrchu v noci. V důsledku zhoršování fyzikálně-chemických vlastností půdy dochází k vysušování lokalit nacházejících se u VTE. Půdní vlhkost navíc ovlivňuje rovnováhu ekosystému, což ohrožuje ekologickou stabilitu krajiny a některé druhy zvířat. Z vyhodnocení územního opatření AOV83 ani Změny č. 2 jako celku ani z jejich odůvodnění není vůbec zřejmé, jak bylo s těmito fakty naloženo.	

<table>
<tr><th>Poř. č.</th><th>Připomínkové místo</th><th>Číslo jednací</th><th>Článek</th><th>AO</th><th>Připomínka</th><th>Vyhodnocení</th></tr>
<tr><td></td><td></td><td></td><td></td><td></td><td><u>10. Vlivy na zemědělský půdní fond</u>

Ve vyhodnocení územního opatření se uvádí: „Přítomnost ZPF převažuje v I. a II. třídě ochrany, nepatrné zábory také v III. až V. třídě ochrany. S ohledem na velmi nízký rozsah záborů ve vyšší třídě ochrany dále neřešeno. V případě VTE a doprovodných staveb (rozvoden, úložišť el. energie, komunikací apod.) v AO je zábor pro zajištění bezpečnosti hodnocení považován za trvalý. Uplatnění AO nebude mít vliv na ekologické funkce půdy. Zábor půdy je s ohledem na relativně malou výměru a na rozlohu zemědělské půdy v AO a jejím okolí považován za mírně negativní vliv."

Rozsah záborů je přitom následující:

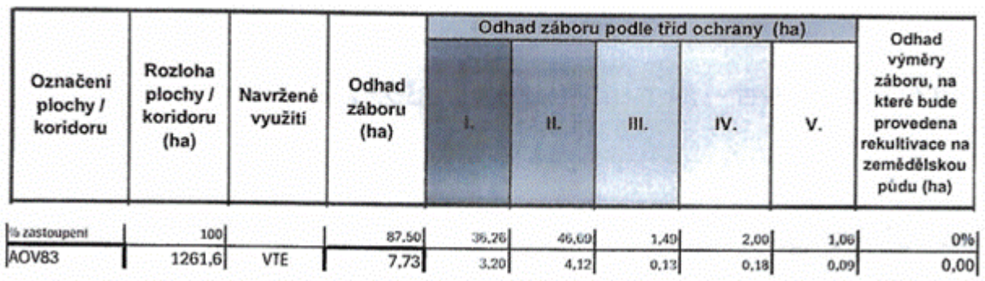
<table><tr><th rowspan="2">Označení plochy / koridoru</th><th rowspan="2">Rozloha plochy / koridoru (ha)</th><th rowspan="2">Navržené využití</th><th rowspan="2">Odhad záboru (ha)</th><th colspan="5">Odhad záboru podle tříd ochrany (ha)</th><th rowspan="2">Odhad výměry záboru, na které bude provedena rekultivace na zemědělskou půdu (ha)</th></tr><tr><th>I.</th><th>II.</th><th>III.</th><th>IV.</th><th>V.</th></tr><tr><td>% zastoupení</td><td>100</td><td></td><td>87,50</td><td>36,26</td><td>46,69</td><td>1,49</td><td>2,00</td><td>1,06</td><td>0%</td></tr><tr><td>AOV83</td><td>1261,6</td><td>VTE</td><td>7,73</td><td>3,20</td><td>4,12</td><td>0,13</td><td>0,18</td><td>0,09</td><td>0,00</td></tr></table>
Podle názoru podatele nelze považovat trvalé zničení téměř 7,5 hektarů cenné půdy (tento odhad může být navíc podhodnocen) za něco, co není třeba řešit. Takové zdůvodnění záborů je bizarní a nedostačuje požadavkům v § 4 odst. 3 zákona č. 334/1992 Sb., o ochraně ZPF, kde se mj. uvádí, že zemědělskou půdu I. a II. třídy ochrany lze v územně plánovací dokumentaci určit k jinému než zemědělskému účelu nebo odejmout pouze v případech, kdy jiný veřejný zájem výrazně převažuje nad veřejným zájmem ochrany zemědělského půdního fondu.
Podatel se ze Změny č. 2 ani územního opatření AOV83 a jejich odůvodnění nedozvěděl, jak bylo doloženo, že výrazně převažuje veřejný zájem na realizaci VTE nad zájmem na ochraně cenných částí ZPF. Nezjistil ani to, jak zábor ZPF přispěje k tomu, aby byly zmírněny dopady změny klimatu nebo aby byla zvýšena energetická soběstačnosti ČR (a v jakém rozsahu se tak stane). Podatel také neví, proč není možné VTE realizovat jinde, kde by k záborům cenných půd nedošlo. Na uvedené otázky by měla Změna č. 2 odpovědět velmi přesně nebo akcelerační oblast nevymezovat a ponechat vše na územní plány a povolovací řízení, kde budou moct být zábory skutečně podrobně posouzeny a vyhodnoceny.

<u>11. Další připomínky podatele:</u></td><td></td></tr>
<tr><td>9053.</td><td>Lapšanský Lubomír</td><td>MMR-46342-2026-81</td><td>99czzg</td><td>AOV83</td><td>Text připomínky
Podatel nesouhlasí s vymezením akcelerační oblasti AOV83 a žádá, aby tato akcelerační oblast nebyla ve Změně č. 2 Územního rozvojového plánu vymezena a aby nebylo vydáno územní opatření AOV83.

Odůvodnění uplatněné připomínky

1. Direktivní vymezení AOV
Podatel se domnívá, že není nezbytné (a neplyne to ani ze směrnice EU RED III), aby akcelerační oblasti pro VTE (dále jen „AOV") byly vymezeny direktivně na celostátní úrovni. Je naprosto dostačující, když by Změna č. 2 Územního rozvojového plánu (dále jen „Změna č. 2") dala obcím povinnost, aby prověřily možnosti vymezení AOV v územních plánech. Na základě tohoto pokynu by samosprávy znalé místních poměrů po dohodě s občany vymezily vhodné lokality pro VTE. Díky tomu by byly zohledněny s potřebnou pečlivostí a v nutné podrobnosti zásahy do veřejných zájmů, které není možné na úrovni Změny č. 2 zhodnotit, neboť to její velké měřítko neumožňuje.</td><td>Akceptováno částečně.

Akcelerační oblast AOV83 Chorušice byla zmenšena.

Akcelerační oblasti byly vymezeny na celostátní úrovni v Z2 ÚRP na základě Zadání Z2 ÚRP schváleného Vládou ČR.

Vymezení akceleračních oblastí proběhlo na základě biologického posouzení konkrétních území podle § 11 odst. 3 resp. 4 ZOZE, jehož výsledky spolu s výsledky vyhodnocení vlivů na životní prostředí (SEA, Příloha č. 5 k odůvodnění Z2 ÚRP) byly zapracovány do návrhu Změny č. 2 ÚRP. Oblasti, u nichž autorizované osoby identifikovaly významné negativní nebo</td></tr>
</table>

Poř. č.	Připomínkové místo	Číslo jednací	Článek	AO	Připomínka	Vyhodnocení
					2. Diskriminační vymezení AOV Ve Změně č. 2 ÚRP není dostatečně vysvětleno, proč je třeba vymezit akcelerační oblasti právě tak, jak to činí Změna č. 2, jinými slovy není pochopitelné, proč právě počet AOV, se kterým Změna č. 2 počítá, povede ke splnění klimatických a energetických cílů a proč vymezení jiné oblasti již není zapotřebí nebo proč by klimatické a energetické cíle nemohly být plněny i bez AOV83, když není ke splnění těchto cílů (které ani nejsou ve Změně č. 2 specifikovány) zapotřebí ani o jednu AOV více. Lokalita, kde je AOV83 přitom není nijak výjimečná z hlediska potenciálu pro VTE (nebo alespoň není ve Změně č. 2 přesvědčivě popsáno, proč se AOV83 svým větrným potenciálem tak výrazně odlišuje od dalších oblastí, kde AOV vymezeny nebyly). Lze tedy předpokládat, že existují i jiné shodné oblasti, kde však z nejasných důvodů AOV nebyly vymezeny. To považuje podatel za diskriminační. Diskriminovány jsou i samosprávy, na jejichž území jsou AOV vymezeny. Vymezení AOV totiž představuje jakousi stavební uzávěru, kdy obec nemůže v dotčeném území měnit územní plán podle svých potřeb, ale musí respektovat vymezenou AOV. Vedle toho pak nebudou investoři VTE motivováni, aby s obcí uzavřeli férovou plánovací smlouvu a poskytli obci a jejím občanům dostatečné kompenzace za negativní dopady provozu VTE. Záměry VTE povolované v AOV totiž budou protežovány a jejich výstavba výrazně usnadněna. Tato diskriminace přímo ovlivňuje i občany samospráv. **3. Nedostatečné posouzení vlivů** Vymezení AOV s největší pravděpodobností povede k tomu, že záměry VTE v nich umisťované budou upřednostňovány a nedojde už nikdy k řádnému posouzení jejich negativních dopadů na životní prostředí, na zdraví a životy lidí. Proto by mělo být vyhodnocení vlivů Změny č. 2 a územního opatření pro AOV83 extrémně podrobné a kvalitní, prakticky na úrovni EIA. Překážkou pro takové podrobné posouzení je ale fakt, že je měřítko Územního rozvojového plánu příliš velké a neumožňuje skutečně posoudit dopady vymezení AOV (jiné by to bylo na úrovni územního plánu, resp. v procesu EIA se znalostí konkrétního záměru). Vzhledem k tomu, že na vymezení akceleračních oblastí naváže zrychlené a zjednodušené povolovací řízení před Dopravním a energetickým stavebním úřadem (DESÚ), v rámci kterého bude úřad prakticky pouze ověřovat, zda jsou záměry v souladu s vágními a nicneříkajícími podmínkami územního opatření AOV83. V souladu s těmito obecnými podmínkami ale budou téměř jakékoliv záměry, což znamená, že vlivy VTE realizovaných v AOV83 nebudou nikdy reálně posouzeny. Podatel se domnívá, že je nezbytné, aby všechny vlivy VTE byly skutečně a podrobně posouzeny. Vágní posouzení Změny č. 2 nebo územního opatření AOV83 je naprosto nedostatečné. Podatel se domnívá, že vadné posouzení dopadů VTE může mít nejen přímý vliv na jeho zdraví včetně psychické pohody, ale také to může ovlivnit socioekonomický rozvoj obce, ve které žije. Podatel ještě připomíná, že nedošlo ke kumulativnímu zhodnocení vlivů v důsledku vymezení tří AOV v těsné blízkosti (AOV82, AOV83 a AOV84). **4. Zanedbatelné pozitivní vlivy vymezení AO** V odůvodnění Změny č. 2 ani územního opatření není možné dohledat vyčíslení přínosu AOV83 pro snížení energetické závislosti anebo snížení produkce CO_2. Ve vyhodnocení vlivů územního opatření AOV83 se ale uvádí k pozitivním vlivům (přínosům) vymezení AOV a realizace VTE: *„Zanedbatelný až mírně pozitivní vliv k ochraně klimatu uplatnění AO se uplatní v globálním měřítku, tedy i z hlediska přeshraničního působení."* V dokumentaci Změny č. 2 a územního opatření je tedy přiznáno, že přínosy VTE realizovaných v AOV83 budou zanedbatelné, byť chybí konkrétní čísla. V takové situaci není pochopitelné, jak mohl zájem na vymezení AOV83 převážit nad ostatními konkrétně specifikovanými veřejnými zájmy, které naopak výstavba VTE ovlivní výrazně (byť to nekvalitně zpracované vyhodnocení Změny č. 2 a územního opatření nepřiznává). Dále se ve vyhodnocení územního opatření AOV83 uvádí: *„Vlivy na ovzduší v době výstavby zanedbatelné (prašnost při přesunu zemin, emise ze spalování PHM, sekundární prašnost), v době provozu mírně pozitivní z důvodu náhrady spalovacích zdrojů při výrobě el. energie."* Vzhledem k tomu, že se ve vyhodnocení uvádí, že vliv AOV83 na ochranu klimatu bude zanedbatelný, bude logicky	kumulativní vlivy, byly ze Z2 ÚRP vyloučeny (odůvodnění Z2 ÚRP, odst. 32). Zpracování VVURÚ odpovídá obsahem i strukturou požadavkům obsaženým v příloze č. 4 stavebního zákona, včetně posouzení kumulativních a synergických vlivů. Ve VVURÚ (včetně SEA) byly posuzovány akcelerační oblastí, nikoliv konkrétní záměry, a podrobnost odpovídá měřítku ÚRP a územních opatření. Vymezení akcelerační oblasti v ÚRP nezakládá právo na výstavbu VTE ani nevylučuje jiné využití území. Při vymezení akceleračních oblastí nelze předjímat konkrétní technické parametry či přesné umístění záměrů OZE. Obavy z negativních vlivů hluku a stroboskopického efektu řeší podmínky stanovené ve všech územních opatřeních pro akcelerační oblasti pro VTE, které ukládají zpracování hlukové studie, studie působení stroboskopického efektu, včetně minimalizace shadow flicker efektu. V případě, že by záměr nesplňoval zákonné hygienické limity (nařízení vlády č. 272/2011 Sb., o ochraně zdraví před nepříznivými účinky hluku a vibrací) a současně podmínky v územním opatření, nemůže být povolen. Jedním z podkladů pro zpracování Z2 ÚRP byl dokument Akcelerační oblasti, předvýběr ploch k výstavbě VTE, Screening území ČR z hlediska ochrany krajinného rázu (Roman Bukáček, Simona Vondráčková, 2025). Při vymezování akceleračních oblastí byl krajinný ráz dále prověřován, a to s ohledem na hodnoty území. Vlivy na krajinný ráz pak byly dále vyhodnoceny v rámci VVURÚ, a to jak z hlediska navrhovaného souboru akceleračních oblastí jako celku, tak pro jednotlivá území v kartách akceleračních oblastí, které obsahují i mapy viditelnosti (Příloha SEA). Podmínky v územních opatřeních pak dále omezují barevné řešení doprovodných staveb a rozsah trvalých terénních úprav. Samotný způsob vymezení akceleračních oblastí na základě podkladů (biologická posouzení, mapy citlivosti ptáků vůči výstavbě VTE zpracované ČSO, území významná pro netopýry dle podkladů ČESON, biotopy zvláště chráněných druhů velkých savců a další) a nařízení vlády č. 507/2025 Sb. minimalizuje vliv na složky životního prostředí. Pro všechny akcelerační oblasti jsou současně pořizována územní opatření, která obsahují opatření stanovená na základě biologických posouzení. Tato opatření dále zmírňují negativní vlivy, které nebylo možné vyloučit vymezením akcelerační oblasti. Podmínky v územních opatřeních zahrnují ochranu prvků lokálního ÚSES a všech biokoridorů, ochranu biotopů, ZPF a PUPFL, dále povinnost biologického dozoru, monitoring mortality ptáků a netopýrů, detekční systémy a další podmínky specifické vzhledem ke konkrétní akcelerační oblasti.

Poř. č.	Připomínkové místo	Číslo jednací	Článek	AO	Připomínka	Vyhodnocení
					zanedbatelný rozsah, ve kterém VTE realizované v AOV83 nahradí spalovací zdroje. Změna č. 2 ani územní opatření tento závěr nevyvrací, neobsahují totiž vyčíslení toho, v jak velkém rozsahu VTE realizované v AOV83 nahradí spalovací zdroje a jaký přesně vliv bude mít tato náhrada na cíle sledované Změnou č. 2, tedy snížení energetické závislosti ČR a snížení produkce CO_2. Je také třeba řádně vyhodnotit, proč těchto cílů nelze dosáhnout jinými způsoby (zvýšení počtu bloků JEDU, popř. JETE, rozvoj vodíkové infrastruktury v souladu s Vodíkovou strategií ČR, větší důraz na rozvoj FVE). Proto ani blíže nespecifikovaná náhrada spalovacích zdrojů není důvod, proč by měl zájem na vymezení AOV83 převážit nad jinými zájmy v území. **5. Výška VTE a rozloha AO** Ve Změně č. 2 ani v územním opatření pro AOV83 není vysvětleno, proč byla zvolena právě tato rozloha AO a proč má AOV právě tyto konkrétní hranice a proč právě toto vymezení AOV povede ke splnění cílů Změny č. 2. Jinými slovy není vysvětleno, proč nemůže být AO vymezena jiným způsobem tak, aby kupř. byly VTE umisťovány v dostatečné vzdálenosti od zastavěného území a zastavitelných ploch podle územních plánů (min 1,5 km) a není porovnáno, zda by toto jiné vymezení AOV třeba také nevedlo ke splnění cílů Změny č. 2. Podatel se domnívá, že to ale vzhledem k nespecifičnosti cílů Změny č. 2 není ani možné, proto by také vůbec neměla být AOV83 vymezena. **6. Hluková zátěž, vibrace a stroboskopický efekt** Podatel zásadně nesouhlasí s tím, že Změna č. 2 ani příslušné územní opatření vůbec neřeší negativní dopady hluku. Hluk totiž Změna č. 2 chápe jako normální integrální součást VTE, bez které to prostě nejde a je třeba se s tím smířit. Tento přístup nejlépe demonstruje přirovnání hluku z VTE k v podstatě příjemnému „šumění lesa", které mohou zaregistrovat jen neurotické osoby. Podatel se proto domnívá, že hlukové vlivy nebyly zhodnoceny a ve skutečnosti to ani není možné bez znalosti konkrétního projektu. Podatel zdůrazňuje, že nepovažuje za dostatečné, aby byla hluková zátěž řešena až v hlukové studii zpracované investorem. Takový přístup není schopný zajistit reálnou ochranu lidského zdraví. Podatel dále nesouhlasí s tím, že vůbec nedošlo k posouzení vlivů infrazvuku, nízkofrekvenčního hluku a vibrací, ačkoliv odborné studie upozorňují na rizika spojená s těmito doprovodnými jevy provozu VTE. Podatel se domnívá, že nebyl ani řádně zhodnocen vliv vibrací na nemovitosti. Stejně tak nebyl řádně posouzen z hlediska vlivů tzv. stroboskopický efekt, kdy se posouzení zejména nezaměřilo na obtěžující dopady stroboskopického efektu. **7. Vlivy na krajinný ráz** Větrné elektrárny mají zásadní vlivy na krajinný ráz. Ve Vyhodnocení vlivů územního opatření AOV83 se uvádí: *„Z analýzy viditelnosti vyplývá, že hodnocené území se vyznačuje vysokou koncentrací kulturně-historických hodnot a zároveň velmi citlivým vztahem ke krajině Kokořínska a k ikonické dominantě Bezdězu. V bezprostředním okolí se uplatňuje kostel Nanebevzetí Panny Marie, kostel sv. Jakuba Většího, fara, kaple Nejsvětější Trojice, zámek a historická venkovská zástavba. Ve vzdálenosti do 2 km navazují kostel sv. Martina, radnice, sokolovna a další objekty utvářející obraz sídla. V širším území do 5 km a 15 km se pak prosazuje mimořádně bohatý soubor památek, včetně hradu Kokořín, hradu Houska, hradišť, kostelů, tvrzí, zámků a historických areálů. Rozhodující hodnotou je zde ochrana vnitřní scenérie Kokořínska a nerušených výhledů na Bezděz. Současně je třeba zachovat obraz Mšena a jeho historického jádra v krajině, včetně vazeb na příjezdové komunikace, turistické trasy a další frekventovaná místa, odkud se uplatňují ikonické pohledy na město i na širší krajinný rámec. Bezděz zde nepůsobí jen jako vzdálená dominanta, ale jako jeden z hlavních určujících prvků krajinné identity celého prostoru."* Jak je možné, že všechny tyto vlivy jsou hodnoceny jako zanedbatelné, když přitom VTE budou představovat novou dominantu, která jednoznačně výrazně ovlivní krajinu, to není ve Změně č. 2 ani v územním opatření vysvětleno. Vliv VTE na krajinný ráz bude mít ještě další dopady – již napořád bude hodnota krajinného rázu snížena, takže bude možné do území umisťovat i další záměry, které by jinak kvůli ochraně krajinného rázu nebyly přípustné.	

Poř. č.	Připomínkové místo	Číslo jednací	Článek	AO	Připomínka	Vyhodnocení
					8. Další negativní vlivy AOV83 Stavěl by někdo větrníky bez očekávání dotací? Sotva!	
9054.	Zajíček Milan	MMR-46343-2026-81	99czj 99czk	AOV56 AOV57	**Věc: Připomínka k návrhu Změny č. 2 Územního rozvojového plánu ČR (ÚRP ČR)** Podávám připomínku k návrhu vymezení akceleračních oblastí pro větrné elektrárny (VTE) v území: **AOV č. 56 Vrabčiny a AOV č. 57 Bílá skála, Plzeňský kraj** Na základě níže uvedených důvodů **nesouhlasím** s tímto návrhem změny č. 2 ÚRP ČR, který se týká vymezení akceleračních oblastí pro výrobu energie z obnovitelných zdrojů. Uvádím základní **důvody:** **1) Nedostatky návrhu** ○ návrh není dostatečně odůvodněn a **chybí konkrétní podklady** (zákon č. 500/2004 Sb.) ○ nebyly dostatečně posouzeny **dopady na životní prostředí** (zákon č. 100/2001 Sb.) ○ hrozí **narušení krajiny a přírody** (zákon č. 114/1992 Sb.) ○ návrh **nerespektuje ochranu hodnot území a kvalitu bydlení** (zákon č. 283/2021 Sb.) ○ nebyly posouzeny jiné **varianty řešení, zejména využití brownfieldů** (opuštěných a již narušených ploch) a návrh tak neodůvodněně zasahuje do volné krajiny ○ vychází **pouze z expertních odhadů** (počet věží, výkon, rozmístění) ○ návrh **řeší problémy až dodatečně**, místo aby jim předešel ○ nejsou dostatečně vyhodnoceny **kumulativní dopady více záměrů v území** **2) Příroda a krajina** ○ výskyt chráněných druhů (ptáci, netopýři) a zásah do migračních tras ○ narušení prvků ÚSES (biokoridory) ○ zásadní změna krajiny a její industrializace ○ dominantní stavby (až cca 250 m vysoké) viditelné na velké vzdálenosti ○ chybí posouzení nočního osvětlení ○ nedostatečně řešen kumulativní vliv více větrných elektráren **3) Voda a klima** ○ narušení vsakování vody do půdy a změna odtokových poměrů ○ zhoršení schopnosti krajiny zadržovat vodu a riziko vysychání krajiny ○ nedostatečné odstupy od vodních toků (prameny, studny, vrty) ○ chybí posouzení vlivu na mikroklima **4) Zemědělská půda** ○ zábor a znehodnocení kvalitní půdy ○ možné zásahy do půd I. a II. třídy ochrany (nejcennější půdy) ○ zhutnění půdy a zvýšení eroze a rozdělení (fragmentace) pozemků ○ nejasný stav a poškození meliorací **5) Dopady na obyvatele** ○ hluk a jeho dlouhodobý vliv ○ blikání stínů (stroboskopický efekt) ○ změna charakteru bydlení ○ pokles hodnoty nemovitostí ○ není dostatečně vysvětleno, jak byla stanovena vzdálenost od obytné zástavby **6) Technická a bezpečnostní rizika** ○ odlet ledu z rotorů v zimě	**Akceptováno částečně.** Akcelerační oblast AOV56 Vrabčiny byla zmenšena. Akcelerační oblast AOV57 Bílá skála zůstává v návrhu Z2 ÚRP beze změny. Akcelerační oblasti byly vymezeny na celostátní úrovni v Z2 ÚRP na základě Zadání Z2 ÚRP schváleného Vládou ČR. Vymezení akceleračních oblastí proběhlo na základě biologického posouzení konkrétních území podle § 11 odst. 3 resp. 4 ZOZE, jehož výsledky spolu s výsledky vyhodnocení vlivů na životní prostředí (SEA, Příloha č. 5 k odůvodnění Z2 ÚRP) byly zapracovány do návrhu Z2 ÚRP. Návrh Z2 ÚRP a jeho odůvodnění, návrh souvisejících územních opatření a jejich odůvodnění obsahují náležitosti v souladu s příslušnými právními předpisy, včetně správního řádu, stavebního zákona a dalších. Zpracování VVURÚ odpovídá obsahem i strukturou požadavkům obsaženým v příloze č. 4 stavebního zákona, včetně posouzení kumulativních a synergických vlivů, vlivů na zdraví a hodnocení nulové varianty (platné znění ÚRP) vůči variantě navrhované (Z2 ÚRP). Zadání Z2 ÚRP schválené Vládou ČR nepožadovalo jiná variantní řešení. Ustanovení § 4 odst. 3 ZOZE a čl. 15c směrnice RED III sice upřednostňují brownfieldy a degradované plochy, avšak nevylučují vymezení akcelerační oblasti na jiných pozemcích. Vymezení výhradně na degradovaných plochách nebylo s ohledem na prostorové nároky technologie větrných elektráren proveditelné. Samotný způsob vymezení akceleračních oblastí na základě podkladů (biologická posouzení, mapy citlivosti ptáků vůči výstavbě VTE zpracované ČSO, území významná pro netopýry dle podkladů ČESON, biotopy zvláště chráněných druhů velkých savců a další) a nařízení vlády č. 507/2025 Sb. minimalizuje vliv na složky životního prostředí. Pro všechny akcelerační oblasti jsou současně pořizována územní opatření, která obsahují opatření stanovená na základě biologických posouzení. Tato opatření dále zmírňují negativní vlivy, které nebylo možné vyloučit vymezením akcelerační oblasti. Podmínky v územních opatřeních zahrnují ochranu prvků lokálního ÚSES a všech biokoridorů, ochranu biotopů, ZPF a PUPFL, dále povinnost biologického dozoru, monitoring mortality ptáků a netopýrů, detekční systémy a další podmínky specifické vzhledem ke konkrétní akcelerační oblasti. Jedním z podkladů pro zpracování Z2 ÚRP byl dokument Akcelerační oblasti, předvýběr ploch k výstavbě VTE, Screening území ČR z hlediska ochrany krajinného rázu (Roman Bukáček,

Poř. č.	Připomínkové místo	Číslo jednací	Článek	AO	Připomínka	Vyhodnocení
					○ zásah bleskem ○ požáry zařízení (obtížně zvládnutelné zásahy) ○ pád části konstrukce ○ únik provozních kapalin ○ šíření požáru do krajiny ○ kontaminace půdy a vody Není jasné, kdo nese **odpovědnost za škody na zdraví a majetku.** **7) Kumulace vlivů** ○ sčítání hluku, zásahů do krajiny a vizuální zátěže ○ dopady více elektráren nejsou vyhodnoceny společně ○ výsledný dopad na životní prostředí i lidi může být výrazně vyšší **8) Rozpor se zákony ČR a EU** ○ správní řád (zákon č. 500/2004 Sb.) ○ ochrana přírody (zákon č. 114/1992 Sb.) ○ EIA (zákon č. 100/2001 Sb.) ○ ochrana půdy (zákon č. 334/1992 Sb.) ○ stavební zákon (zákon č. 283/2021 Sb.) ○ nesplnění podmínek směrnice EU RED III (nevhodně zvolená lokalita, nevyřešené dopady) ○ návrh může zasahovat do práva na příznivé životní prostředí a ochranu zdraví podle Listiny základních lidských práv a svobod (čl. 31, čl. 35, čl. 11) ○ porušení principu předběžné opatrnosti (čl. 191 SFEU), návrh je předkládán bez dostatečných podkladů a při existenci důvodných pochybností o jeho dopadech Navržená oblast **má zásadní střety s přírodou, krajinou, vodou i životem obyvatel.** Tyto problémy nejsou odstraněny, pouze částečně zmírňovány. Návrh nemá dostatečné podklady, neřeší varianty a nehodnotí kumulativní dopady, proto **požaduji vyloučení akcelerační oblasti z návrhu.**	Simona Vondráčková, 2025). Při vymezování akceleračních oblastí byl krajinný ráz dále prověřován, a to s ohledem na hodnoty území. Vlivy na krajinný ráz pak byly dále vyhodnoceny v rámci VVURÚ, a to jak z hlediska navrhovaného souboru akceleračních oblastí jako celku, tak pro jednotlivá území v kartách akceleračních oblastí, které obsahují i mapy viditelnosti (Příloha SEA). Podmínky v územních opatřeních pak dále omezují barevné řešení doprovodných staveb a rozsah trvalých terénních úprav. V souvisejících územních opatření jsou stanoveny podmínky, které zajišťují ochranu protierozních opatření, funkčních melioračních zařízení, vodních toků a ploch a rovněž omezující možné terénní úpravy. Vzhledem k charakteru a rozsahu potenciálních záměrů se při naplnění podmínek nepředpokládá realizace zpevněných ploch v takovém rozsahu, který by mohl významně ovlivnit vodní režim v rámci akceleračních oblastí. V souladu s požadavky vodního zákona se v rámci procesu povolování záměru bude vyjadřovat vodoprávní úřad. Významné ovlivnění mikroklimatu se u akceleračních oblastí pro VTE ani FVE nepředpokládá. Ochrana ZPF je řešena v souvisejících územních opatřeních. Podmínkami je zajištěno, že nebudou vznikat neobhospodařovatelné zbytkové zemědělské pozemky ani pozemky bez přístupu k veřejně přístupné pozemní komunikaci. Dále je v nich požadavek na upřednostní nižších tříd ochrany ZPF při realizaci záměrů OZE a je stanovena maximální plocha dlouhodobého nebo trvalého odnětí ZPF pro záměry OZE v celé akcelerační oblasti. Souhlas s odnětím ze ZPF bude vydán v navazujícím řízení dle stavebního zákona. Při vymezení akceleračních oblastí nelze předjímat konkrétní technické parametry či přesné umístění záměrů OZE. Obavy z negativních vlivů hluku a stroboskopického efektu řeší podmínky stanovené ve všech územních opatřeních pro akcelerační oblasti pro VTE, které ukládají zpracování hlukové studie, studie působení stroboskopického efektu, včetně minimalizace shadow flicker efektu, a také omezují světelné zatížení. Akcelerační oblasti pro VTE byly vymezeny s odstupem alespoň 500 m od obytné zástavby s ohledem na snížení rizik pro obyvatele. V případě, že by záměr nesplňoval zákonné hygienické limity (nařízení vlády č. 272/2011 Sb., o ochraně zdraví před nepříznivými účinky hluku a vibrací) a další požadavky vyplývající z příslušných právních předpisů (např. požární bezpečnost) a současně podmínky v územním opatření, nemůže být povolen. Odpovědnost za škody má provozovatel větrné elektrárny, který odpovídá za její technický stav a bezpečnost provozu podle občanského zákoníku (zákon č. 89/2012 Sb.). Vymezení akcelerační oblasti v ÚRP nezakládá možnost vyvlastnění ani právo na výstavbu VTE a nevylučuje jiné využití

Poř. č.	Připomínkové místo	Číslo jednací	Článek	AO	Připomínka	Vyhodnocení
						území. Nebylo prokázáno, že by instalace VTE měla významný negativní vliv na cenu nemovitostí či provádění investic. Lokální dopady na cenu nemovitostí konkrétních záměrů nelze posuzovat na koncepční úrovni při vymezování akceleračních oblastí v ÚRP. Návrh Změny č. 2 ÚRP byl připraven v souladu s platnou legislativou ČR a EU, včetně správního řádu, stavebního zákona, zákona č. 249/2025 Sb. (ZOZE) zákona č. 114/1992 Sb. (ZOPK), směrnice RED III, směrnice o ochraně volně žijících ptáků a směrnice o stanovištích. Vymezení akceleračních oblastí a podmínky v územních opatřeních jsou stanoveny na základě zákona a v jeho mezích. Dopad na veřejné zájmy byl posouzen VVURÚ.
9055.	Novotná Pavla	MMR-46344-2026-81	99czzg	AOV83	**<u>Text připomínky</u>** Podatel nesouhlasí s vymezením akcelerační oblasti AOV83 a žádá, aby tato akcelerační oblast nebyla ve Změně č. 2 Územního rozvojového plánu vymezena a aby nebylo vydáno územní opatřeni AOV83. **<u>Odůvodněni uplatněné připomínky</u>** **<u>1. Direktivní vymezení AOV</u>** Podatel se domnívá, že není nezbytné (a neplyne to ani ze směrnice EU RED III), aby akcelerační oblasti pro VTE (dále jen „AOV“) byly vymezeny direktivně na celostátní úrovni. Je naprosto dostačující, když by Změna č. 2 Územního rozvojového plánu (dále jen „Změna č. 2“) dala obcím povinnost, aby prověřily možnosti vymezení AOV v územních plánech. Na základě tohoto pokynu by samosprávy znalé místních poměrů po dohodě s občany vymezily vhodné lokality pro VTE. Díky tomu by byly zohledněny s potřebnou pečlivostí a v nutné podrobnosti zásahy do veřejných zájmů, které není možné na úrovni Změny č. 2 zhodnotit, neboť to její velké měřítko neumožňuje. **<u>2. Diskriminační vymezení AOV</u>** Ve Změně č. 2 ÚRP není dostatečně vysvětleno, proč je třeba vymezit akcelerační oblasti právě tak, jak to činí Změna č. 2, jinými slovy není pochopitelné, proč právě počet AOV, se kterým Změna č. 2 počítá, povede ke splnění klimatických a energetických cílů a proč vymezení jiné oblasti již není zapotřebí nebo proč by klimatické a energetické cíle nemohly být plněny i bez AOV83, když není ke splnění těchto cílů (které ani nejsou ve Změně č. 2 specifikovány) zapotřebí ani o jednu AOV více. Lokalita, kde je AOV83 přitom není nijak výjimečná z hlediska potenciálu pro VTE (nebo alespoň není ve Změně č. 2 přesvědčivě popsáno, proč se AOV83 svým větrným potenciálem tak výrazně odlišuje od dalších oblastí, kde AOV vymezeny nebyly). Lze tedy předpokládat, že existují i jiné shodné oblasti, kde však z nejasných důvodů AOV nebyly vymezeny. To považuje podatel za diskriminační. Diskriminovány jsou i samosprávy, na jejichž území jsou AOV vymezeny. Vymezení AOV totiž představuje jakousi stavební uzávěru, kdy obec nemůže v dotčeném území měnit územní plán podle svých potřeb, ale musí respektovat vymezenou AOV. Vedle toho pak nebudou investoři VTE motivováni, aby s obcí uzavřeli férovou plánovací smlouvu a poskytli obci a jejím občanům dostatečné kompenzace za negativní dopady provozu VTE. Záměry VTE povolované v AOV totiž budou protežovány a jejich výstavba výrazně usnadněna. Tato diskriminace přímo ovlivňuje i občany samospráv. **<u>3. Nedostatečné posouzení vlivů</u>** Vymezení AOV s největší pravděpodobností povede k tomu, že záměry VTE v nich umisťované budou upřednostňovány a nedojde už nikdy k řádnému posouzení jejich negativních dopadů na životní	**Akceptováno částečně.** Akcelerační oblast AOV83 Chorušice byla zmenšena. Akcelerační oblasti byly vymezeny na celostátní úrovni v Z2 ÚRP na základě Zadání Z2 ÚRP schváleného Vládou ČR. Vymezení akceleračních oblastí proběhlo na základě biologického posouzení konkrétních území podle § 11 odst. 3 resp. 4 ZOZE, jehož výsledky spolu s výsledky vyhodnocení vlivů na životní prostředí (SEA, Příloha č. 5 k odůvodnění Z2 ÚRP) byly zapracovány do návrhu Změny č. 2 ÚRP. Oblasti, u nichž autorizované osoby identifikovaly významné negativní nebo kumulativní vlivy, byly ze Z2 ÚRP vyloučeny (odůvodnění Z2 ÚRP, odst. 32). Zpracování VVURÚ odpovídá obsahem i strukturou požadavkům obsaženým v příloze č. 4 stavebního zákona, včetně posouzení kumulativních a synergických vlivů. Ve VVURÚ (včetně SEA) byly posuzovány akcelerační oblastí, nikoliv konkrétní záměry, a podrobnost odpovídá měřítku ÚRP a územních opatření. Vymezení akcelerační oblasti v ÚRP nezakládá právo na výstavbu VTE ani nevylučuje jiné využití území. Při vymezení akceleračních oblastí nelze předjímat konkrétní technické parametry či přesné umístění záměrů OZE. Obavy z negativních vlivů hluku a stroboskopického efektu řeší podmínky stanovené ve všech územních opatřeních pro akcelerační oblasti pro VTE, které ukládají zpracování hlukové studie, studie působení stroboskopického efektu, včetně minimalizace shadow flicker efektu. V případě, že by záměr nesplňoval zákonné hygienické limity (nařízení vlády č. 272/2011 Sb., o ochraně zdraví před nepříznivými účinky hluku a vibrací) a současně podmínky v územním opatření, nemůže být povolen.

Poř. č.	Připomínkové místo	Číslo jednací	Článek	AO	Připomínka	Vyhodnocení
					prostředí, na zdraví a životy lidí. Proto by mělo být vyhodnocení vlivů Změny č. 2 a územního opatření pro AOV83 extrémně podrobné a kvalitní, prakticky na úrovni EIA. Překážkou pro takové podrobné posouzení je ale fakt, že je měřítko Územního rozvojového plánu příliš velké a neumožňuje skutečně posoudit dopady vymezení AOV (jiné by to bylo na úrovni územního plánu, resp. v procesu EIA se znalostí konkrétního záměru). Vzhledem k tomu, že na vymezení akceleračních oblastí naváže zrychlené a zjednodušené povolovací řízení před Dopravním a energetickým stavebním úřadem (DESÚ), v rámci kterého bude úřad prakticky pouze ověřovat, zda jsou záměry v souladu s vágními a nicneříkajícími podmínkami územního opatření AOV83. V souladu s těmito obecnými podmínkami ale budou téměř jakékoliv záměry, což znamená, že vlivy VTE realizovaných v AOV83 nebudou nikdy reálně posouzeny. Podatel se domnívá, že je nezbytné, aby všechny vlivy VTE byly skutečně a podrobně posouzeny. Vágní posouzení Změny č. 2 nebo územního opatření AOV83 je naprosto nedostatečné. Podatel se domnívá, že vadné posouzení dopadů VTE může mít nejen přímý vliv na jeho zdraví včetně psychické pohody, ale také to může ovlivnit socioekonomický rozvoj obce, ve které žije. Podatel ještě připomíná, že nedošlo ke kumulativnímu zhodnocení vlivů v důsledku vymezení tří AOV v těsné blízkosti (AOV82, AOV83 a AOV84). **4. Zanedbatelné pozitivní vlivy vymezení AO** V odůvodnění Změny č. 2 ani územního opatření není možné dohledat vyčíslení přínosu AOV82 pro snížení energetické závislosti anebo snížení produkce CO2. Ve vyhodnocení vlivů územního opatření AOV82 se ale uvádí k pozitivním vlivům (přínosům) vymezení AOV a realizace VTE: „*Zanedbatelný až mírně pozitivní vliv k ochraně klimatu uplatnění AO se uplatní v globálním měřítku, tedy i z hlediska přeshraničního působení*.“ V dokumentaci Změny č. 2 a územního opatření je tedy přiznáno, že přínosy VTE realizovaných v AOV83 budou zanedbatelné, byť chybí konkrétní čísla. V takové situaci není pochopitelné, jak mohl zájem na vymezení AOV83 převážit nad ostatními konkrétně specifikovanými veřejnými zájmy, které naopak výstavba VTE ovlivní výrazně (byť to nekvalitně zpracované vyhodnocení Změny č. 2 a územního opatření nepřiznává). Dále se ve vyhodnocení územního opatření AOV83 uvádí: „*Vlivy na ovzduší v době výstavby zanedbatelné (prašnost při přesunu zemin, emise ze spalování PHM, sekundární prašnost), v době provozu mírně pozitivní z důvodu náhrady spalovacích zdrojů při výrobě el. energie*.“ Vzhledem k tomu, že se ve vyhodnocení uvádí, že vliv AOV83 na ochranu klimatu bude zanedbatelný, bude logicky zanedbatelný rozsah, ve kterém VTE realizované v AOV83 nahradí spalovací zdroje. Změna č. 2 ani územní opatření tento závěr nevyvrací, neobsahují totiž vyčíslení toho, v jak velkém rozsahu VTE realizované v AOV83 nahradí spalovací zdroje a jaký přesně vliv bude mít tato náhrada na cíle sledované Změnou č. 2, tedy snížení energetické závislosti ČR a snížení produkce CO_2. Je také třeba řádně vyhodnotit, proč těchto cílů nelze dosáhnout jinými způsoby (zvýšení počtu bloků JEDU, popř. JETE, rozvoj vodíkové infrastruktury v souladu s Vodíkovou strategií ČR, větší důraz na rozvoj FVE). Proto ani blíže nespecifikovaná náhrada spalovacích zdrojů není důvod, proč by měl zájem na vymezení AOV83 převážit nad jinými zájmy v území. **5. Výška VTE a rozloha AO** Ve Změně č. 2 ani v územním opatření pro AOV83 není vysvětleno, proč byla zvolena právě tato rozloha AO a proč má AOV právě tyto konkrétní hranice a proč právě toto vymezení AOV povede ke splnění cílů Změny č. 2. Jinými slovy není vysvětleno, proč nemůže být AO vymezena jiným způsobem tak, aby kupř. byly VTE umisťovány v dostatečné vzdálenosti od zastavěného území a zastavitelných ploch podle územních plánů (min 1,5 km) a není porovnáno, zda by toto jiné vymezení AOV třeba také nevedlo ke splnění cílů Změny č. 2. Podatel se domnívá, že to ale vzhledem k nespecifičnosti cílů Změny č. 2 není ani možné, proto by také vůbec neměla být AOV83 vymezena. **6. Hluková zátěž, vibrace a stroboskopický efekt**	Jedním z podkladů pro zpracování Z2 ÚRP byl dokument Akcelerační oblasti, předvýběr ploch k výstavbě VTE, Screening území ČR z hlediska ochrany krajinného rázu (Roman Bukáček, Simona Vondráčková, 2025). Při vymezování akceleračních oblastí byl krajinný ráz dále prověřován, a to s ohledem na hodnoty území. Vlivy na krajinný ráz pak byly dále vyhodnoceny v rámci VVURÚ, a to jak z hlediska navrhovaného souboru akceleračních oblastí jako celku, tak pro jednotlivá území v kartách akceleračních oblastí, které obsahují i mapy viditelnosti (Příloha SEA). Podmínky v územních opatřeních pak dále omezují barevné řešení doprovodných staveb a rozsah trvalých terénních úprav. Samotný způsob vymezení akceleračních oblastí na základě podkladů (biologická posouzení, mapy citlivosti ptáků vůči výstavbě VTE zpracované ČSO, území významná pro netopýry dle podkladů ČESON, biotopy zvláště chráněných druhů velkých savců a další) a nařízení vlády č. 507/2025 Sb. minimalizuje vliv na složky životního prostředí. Pro všechny akcelerační oblasti jsou současně pořizována územní opatření, která obsahují opatření stanovená na základě biologických posouzení. Tato opatření dále zmírňují negativní vlivy, které nebylo možné vyloučit vymezením akcelerační oblasti. Podmínky v územních opatřeních zahrnují ochranu prvků lokálního ÚSES a všech biokoridorů, ochranu biotopů, ZPF a PUPFL, dále povinnost biologického dozoru, monitoring mortality ptáků a netopýrů, detekční systémy a další podmínky specifické vzhledem ke konkrétní akcelerační oblasti. V souvisejících územních opatření jsou stanoveny podmínky, které zajišťují ochranu protierozních opatření, funkčních meliorační zařízení, vodních toků a ploch a rovněž omezující možné terénní úpravy. Vzhledem k charakteru a rozsahu potenciálních záměrů se při naplnění podmínek nepředpokládá realizace zpevněných ploch v takovém rozsahu, který by mohl významně ovlivnit vodní režim v rámci akceleračních oblastí. V souladu s požadavky vodního zákona se v rámci procesu povolování záměru bude vyjadřovat vodoprávní úřad. Významné ovlivnění mikroklimatu se u akceleračních oblastí pro VTE ani FVE nepředpokládá. Ochrana ZPF je řešena v souvisejících územních opatřeních. Podmínkami je zajištěno, že nebudou vznikat neobhospodařovatelné zbytkové zemědělské pozemky ani pozemky bez přístupu k veřejně přístupné pozemní komunikaci. Dále je v nich požadavek na upřednostní nižších tříd ochrany ZPF při realizaci záměrů OZE a je stanovena maximální plocha dlouhodobého nebo trvalého odnětí ZPF pro záměry OZE v celé

Poř. č.	Připomínkové místo	Číslo jednací	Článek	AO	Připomínka	Vyhodnocení
					Podatel zásadně nesouhlasí s tím, že Změna č. 2 ani příslušné územní opatření vůbec neřeší negativní dopady hluku. Hluk totiž Změna č. 2 chápe jako normální integrální součást VTE, bez které to prostě nejde a je třeba se s tím smířit. Tento přístup nejlépe demonstruje přirovnání hluku z VTE k v podstatě příjemnému „šumění lesa“, které mohou zaregistrovat jen neurotické osoby. Podatel se proto domnívá, že hlukové vlivy nebyly zhodnoceny a ve skutečnosti to ani není možné bez znalosti konkrétního projektu. Podatel zdůrazňuje, že nepovažuje za dostatečné, aby byla hluková zátěž řešena až v hlukové studii zpracované investorem. Takový přístup není schopný zajistit reálnou ochranu lidského zdraví. Podatel dále nesouhlasí s tím, že vůbec nedošlo k posouzení vlivů infrazvuku, nízkofrekvenčního hluku a vibrací, ačkoliv odborné studie upozorňují na rizika spojená s těmito doprovodnými jevy provozu VTE. Podatel se domnívá, že nebyl ani řádně zhodnocen vliv vibrací na nemovitosti. Stejně tak nebyl řádně posouzen z hlediska vlivů tzv. stroboskopický efekt, kdy se posouzení zejména nezaměřilo na obtěžující dopady stroboskopického efektu. **7. Vlivy na krajinný ráz** Větrné elektrárny mají zásadní vlivy na krajinný ráz. Ve Vyhodnocení vlivů územního opatření AOV83 se uvádí: “*Z analýzy viditelnosti vyplývá, že hodnocené území se vyznačuje vysokou koncentrací kulturně-historických hodnot a zároveň velmi citlivým vztahem ke krajině Kokořínska a k ikonické dominantě Bezdězu. V bezprostředním okolí se uplatňuje kostel Nanebevzetí Panny Marie, kostel sv. Jakuba Většího, fara, kaple Nejsvětější Trojice, zámek a historická venkovská zástavba. Ve vzdálenosti do 2 km navazují kostel sv. Martina, radnice, sokolovna a další objekty utvářející obraz sídla. V širším území do 5 km a 15 km se pak prosazuje mimořádně bohatý soubor památek, včetně hradu Kokořín, hradu Houska, hradišť, kostelů, tvrzí, zámků a historických areálů. Rozhodující hodnotou je zde ochrana vnitřní scenérie Kokořínska a nerušených výhledů na Bezděz. Současně je třeba zachovat obraz Mšena a jeho historického jádra v krajině, včetně vazeb na příjezdové komunikace, turistické trasy a další frekventovaná místa, odkud se uplatňují ikonické pohledy na město i na širší krajinný rámec. Bezděz zde nepůsobí jen jako vzdálená dominanta, ale jako jeden z hlavních určujících prvků krajinné identity celého prostoru.*” Jak je možné, že všechny tyto vlivy jsou hodnoceny jako zanedbatelné, když přitom VTE budou představovat novou dominantu, která jednoznačně výrazně ovlivní krajinu, to není ve Změně č. 2 ani v územním opatření vysvětleno. Vliv VTE na krajinný ráz bude mít ještě další dopady – již napořád bude hodnota krajinného rázu snížena, takže bude možné do území umisťovat i další záměry, které by jinak kvůli ochraně krajinného rázu nebyly přípustné. **8. Vlivy na zvířata** VTE velmi silně ovlivňují jak ptáky a letouny, tak savce a hmyz, dokonce i obojživelníky aj. Vyhodnocení územního opatření AOV83 však všechny tyto vlivy zlehčuje. Vyhodnocení proto nelze považovat za dostatečné. V území, kde má být AOV vymezena se nachází řada ptáků i letounů. Jejich úmrtí ale Změna č. 2 chápe jako integrální a v podstatě běžnou součást provozu VTE, se kterou je třeba se smířit a příliš ji neřešit. Ve vztahu k ptákům územní opatření neobsahuje žádná reálná a funkční kompenzační opatření. V podstatě jen počítá s tím, že pro ochranu ptáků bude použito „vhodné technické řešení". Tím se zřejmě myslí odpuzovače, ale není vůbec vysvětleno, v jaké míře tyto odpuzovače zamezí střetům ptáků s lopatkami VTE. Jiným opatřením má být zařízení, které zastaví roztočený rotor, ale ani zde není blíže popsáno, jak přesně bude zajištěno, aby tento mechanismus byl skutečně funkční. Jde-li o letouny, pak je opatřením k jejich ochraně monitoring provádění provozovatelem VTE. Takové opatření není vůbec schopno netopýry ochránit, ačkoliv právě netopýři jsou extrémně ohroženi VTE. Pro savce představují VTE především vizuální bariéru v území, čímž omezují jich migraci, a vedle toho je nepříznivě ovlivňují hlukové dopady provozu VTE a vibrace. Kromě toho VTE mohou poškodit i jejich	akcelerační oblasti. Souhlas s odnětím ze ZPF bude vydán v navazujícím řízení dle stavebního zákona.

<table>
<tr><th>Poř. č.</th><th>Připomínkové místo</th><th>Číslo jednací</th><th>Článek</th><th>AO</th><th>Připomínka</th><th>Vyhodnocení</th></tr>
<tr><td></td><td></td><td></td><td></td><td></td><td>biotopy, neboť ovlivňují lokální klima a tím i ekosystémy. Odůvodnění Změny č. 2 ani územního opatření nevysvětluje, proč dostala AOV83 přednost před ochranou zvířat.

<u>9. Vlivy na vodní poměry a lokální klima</u>

Ve vyhodnocení vlivů Změně č. 2 ani územního opatření AOV83 není popsáno, jak byly hodnoceny vlivy VTE na spodní vody a celkově na vodní poměry a na jejich možné změny v důsledku výstavby a provozu VTE. V době, kdy se celá ČR potýká s extrémními suchy a vody je stále méně, je třeba tuto otázku brát velmi vážně a rozhodně nelze pouze stroze konstatovat, že VTE mají přednost, „protože mají prostě přednost".
Je totiž faktem, že VTE, zejména ty extrémně vysoké, mají železobetonové základy, které jsou schopny vodní poměry v krajině narušit. Pro VTE se také buduje infrastruktura, která také může narušit tok podzemní vody anebo snížit množství vody proudící do blízkých vodních toků nebo vodních zdrojů. Výstavba VTE také odstraňuje ochranné vrstvy půdy a podloží, čímž činí podzemní vodu pod nimi zranitelnější vůči znečištění z úniků nebo rozlitých látek z vozidel nebo zařízení použitých k jejich výstavbě a vůči únikům a látkám z turbín a související infrastruktury během provozu.
Je také známo, že VTE velmi výrazně ovlivňují klima ve svém okolí (negativně). Jedná se především o dopady na teplotu zemského povrchu, fyzikálně-chemické vlastnosti půdy, rychlost větru, vlhkost a srážky. Větrné elektrárny na pevnině mají významný oteplovací vliv na teplotu zemského povrchu v noci. V důsledku zhoršování fyzikálně-chemických vlastností půdy dochází k vysušování lokalit nacházejících se u VTE. Půdní vlhkost navíc ovlivňuje rovnováhu ekosystému, což ohrožuje ekologickou stabilitu krajiny a některé druhy zvířat.
Z vyhodnocení územního opatření AOV83 ani Změny č. 2 jako celku ani z jejich odůvodnění není vůbec zřejmé, jak bylo s těmito fakty naloženo.

<u>10. Vlivy na zemědělský půdní fond</u>

Ve vyhodnocení územního opatření se uvádí: „Přítomnost ZPF převažuje v I. a II. třídě ochrany, nepatrné zábory také v III. až V. třídě ochrany. S ohledem na velmi nízký rozsah záborů ve vyšší třídě ochrany dále neřešeno. V případě VTE a doprovodných staveb (rozvoden, úložišť el. energie, komunikací apod.) v AO je zábor pro zajištění bezpečnosti hodnocení považován za trvalý. Uplatnění AO nebude mít vliv na ekologické funkce půdy. Zábor půdy je s ohledem na relativně malou výměru a na rozlohu zemědělské půdy v AO a jejím okolí považován za mírně negativní vliv."

Rozsah záborů je přitom následující:

<table>
<tr><th rowspan="2">Označení plochy / koridoru</th><th rowspan="2">Rozloha plochy / koridoru (ha)</th><th rowspan="2">Navržené využití</th><th rowspan="2">Odhad záboru (ha)</th><th colspan="5">Odhad záboru podle tříd ochrany (ha)</th><th rowspan="2">Odhad výměry záboru, na které bude provedena rekultivace na zemědělskou půdu (ha)</th></tr>
<tr><th>I.</th><th>II.</th><th>III.</th><th>IV.</th><th>V.</th></tr>
<tr><td>% zastoupení</td><td>100</td><td></td><td>87,50</td><td>36,26</td><td>46,69</td><td>1,49</td><td>2,00</td><td>1,06</td><td>0%</td></tr>
<tr><td>AOV83</td><td>1261,6</td><td>VTE</td><td>7,73</td><td>3,20</td><td>4,12</td><td>0,13</td><td>0,18</td><td>0,09</td><td>0,00</td></tr>
</table>

Podle názoru podatele nelze považovat trvalé zničení téměř 7,5 hektarů cenné půdy (tento odhad může být navíc podhodnocen) za něco, co není třeba řešit. Takové zdůvodnění záborů je bizarní a nedostačuje požadavkům v § 4 odst. 3 zákona č. 334/1992 Sb., o ochraně ZPF, kde se mj. uvádí, že zemědělskou půdu I. a II. třídy ochrany lze v územně plánovací dokumentaci určit k jinému než zemědělskému účelu</td><td></td></tr>
</table>

Poř. č.	Připomínkové místo	Číslo jednací	Článek	AO	Připomínka	Vyhodnocení
					nebo odejmout pouze v případech, kdy jiný veřejný zájem výrazně převažuje nad veřejným zájmem ochrany zemědělského půdního fondu. Podatel se ze Změny č. 2 ani územního opatření AOV83 a jejich odůvodnění nedozvěděl, jak bylo doloženo, že výrazně převažuje veřejný zájem na realizaci VTE nad zájmem na ochraně cenných částí ZPF. Nezjistil ani to, jak zábor ZPF přispěje k tomu, aby byly zmírněny dopady změny klimatu nebo aby byla zvýšena energetická soběstačnosti ČR (a v jakém rozsahu se tak stane). Podatel také neví, proč není možné VTE realizovat jinde, kde by k záborům cenných půd nedošlo. Na uvedené otázky by měla Změna č. 2 odpovědět velmi přesně nebo akcelerační oblast nevymezovat a ponechat vše na územní plány a povolovací řízení, kde budou moct být zábory skutečně podrobně posouzeny a vyhodnoceny. **11. Další připomínky podatele:** Žijeme v hustě osídlené krajiné. Nedává žádný smysl likvidovat ráz krajiny, ovlivňovat zdraví lidi, odebírat domov zvlřatům a likvidovat rostliny větrnými elektrárnami, které patří na rozlehlé a neobydlené pláně. Umístěním obřích větrných elektráren do blízkosti našich domovů dochází k okamžitému a drastickému snížení tržní hodnoty našich nemovitostí, do kterých jsme investovali celoživotní úspory. Jedná se tedy o faktické znehodnocení našeho vlastnictví bez jakékoliv adekvátní náhrady. Kolem větrných elektráren vzniká z bezpečnostních důvodů ochranné pásmo. Tím bude prokazatelně omezeno naše právo na svobodný pohyb v krajině, kterou obec zvelebuje nejenom obnovou lesních cest. Přistup k obhospodařováni vlastních pozemků v okolí elektráren bude ztížený nebo dokonce nebezpečný. Podle Listiny základních práv a svobod má každý právo na příznivé životní prostředí. Nucený život v prostředí ovlivněném hlukem, infrazvukem, stroboskopickým efektem je přímým zásahem do našeho ústavního práva. Stát má povinnost toto právo chránit! Stát neváhá ohýbat pravidla a ignoruje zájmy krajiny i občanů, pokud jde o stamilionový byznys energetických korporací. Např.: Běžný občan naši obce nesmí mít na svém vlastním pozemku vybudovanou domovní ČOV a stát tímto zakazuje hospodárné, moderní a k přírodě šetrné zpracováni odpadních vod na vlastních pozemcích. V téže krajiné ale stát dovolí postavit monstrózní větrné elektrárny, které svojí výstavbou a provozem negativně ovlivni život lidi, zvířat i rostlin.	
9056.	Kočí Václav	MMR-46345-2026-81	99czzg	AOV83	**Text připomínky** Podatel nesouhlasí s vymezením akcelerační oblasti AOV83 a žádá, aby tato akcelerační oblast nebyla ve Změně č. 2 Územního rozvojového plánu vymezena a aby nebylo vydáno územní opatřeni AOV83. **Odůvodněni uplatněné připomínky** **1. Direktivní vymezení AOV** Podatel se domnívá, že není nezbytné (a neplyne to ani ze směrnice EU RED III), aby akcelerační oblasti pro VTE (dále jen „AOV“) byly vymezeny direktivně na celostátní úrovni. Je naprosto dostačující, když by Změna č. 2 Územního rozvojového plánu (dále jen „Změna č. 2“) dala obcím povinnost, aby prověřily možnosti vymezení AOV v územních plánech. Na základě tohoto pokynu by samosprávy znalé místních poměrů po dohodě s občany vymezily vhodné lokality pro VTE. Díky tomu by byly zohledněny s potřebnou pečlivostí a v nutné podrobnosti zásahy do veřejných zájmů, které není možné na úrovni Změny č. 2 zhodnotit, neboť to její velké měřítko neumožňuje. **2. Diskriminační vymezení AOV** Ve Změně č. 2 ÚRP není dostatečně vysvětleno, proč je třeba vymezit akcelerační oblasti právě tak, jak to činí Změna č. 2, jinými slovy není pochopitelné, proč právě počet AOV, se kterým Změna č. 2 počítá, povede ke splnění klimatických a energetických cílů a proč vymezení jiné oblasti již není zapotřebí nebo proč by klimatické a energetické cíle nemohly být plněny i bez AOV83, když není ke splnění těchto cílů (které ani nejsou ve Změně č. 2 specifikovány) zapotřebí ani o jednu AOV více. Lokalita, kde je AOV83 přitom není nijak výjimečná z hlediska potenciálu pro VTE (nebo alespoň není ve Změně č. 2 přesvědčivě popsáno, proč se AOV83 svým větrným potenciálem tak výrazně odlišuje od	**Akceptováno částečně.** Akcelerační oblast AOV83 Chorušice byla zmenšena. Akcelerační oblasti byly vymezeny na celostátní úrovni v Z2 ÚRP na základě Zadání Z2 ÚRP schváleného Vládou ČR. Vymezení akceleračních oblastí proběhlo na základě biologického posouzení konkrétních území podle § 11 odst. 3 resp. 4 ZOZE, jehož výsledky spolu s výsledky vyhodnocení vlivů na životní prostředí (SEA, Příloha č. 5 k odůvodnění Z2 ÚRP) byly zapracovány do návrhu Změny č. 2 ÚRP. Oblasti, u nichž autorizované osoby identifikovaly významné negativní nebo kumulativní vlivy, byly ze Z2 ÚRP vyloučeny (odůvodnění Z2 ÚRP, odst. 32). Zpracování VVURÚ odpovídá obsahem i strukturou požadavkům obsaženým v příloze č. 4 stavebního zákona, včetně posouzení kumulativních a synergických vlivů. Ve VVURÚ (včetně SEA) byly posuzovány akcelerační oblastí, nikoliv konkrétní záměry, a podrobnost odpovídá měřítku ÚRP a územních opatření. Vymezení akcelerační oblasti v ÚRP nezakládá právo na výstavbu VTE ani nevylučuje jiné využití území.

Poř. č.	Připomínkové místo	Číslo jednací	Článek	AO	Připomínka	Vyhodnocení
					dalších oblastí, kde AOV vymezeny nebyly). Lze tedy předpokládat, že existují i jiné shodné oblasti, kde však z nejasných důvodů AOV nebyly vymezeny. To považuje podatel za diskriminační. Diskriminovány jsou i samosprávy, na jejichž území jsou AOV vymezeny. Vymezení AOV totiž představuje jakousi stavební uzávěru, kdy obec nemůže v dotčeném území měnit územní plán podle svých potřeb, ale musí respektovat vymezenou AOV. Vedle toho pak nebudou investoři VTE motivováni, aby s obcí uzavřeli férovou plánovací smlouvu a poskytli obci a jejím občanům dostatečné kompenzace za negativní dopady provozu VTE. Záměry VTE povolované v AOV totiž budou protežovány a jejich výstavba výrazně usnadněna. Tato diskriminace přímo ovlivňuje i občany samospráv. **<u>3. Nedostatečné posouzení vlivů</u>** Vymezení AOV s největší pravděpodobností povede k tomu, že záměry VTE v nich umisťované budou upřednostňovány a nedojde už nikdy k řádnému posouzení jejich negativních dopadů na životní prostředí, na zdraví a životy lidí. Proto by mělo být vyhodnocení vlivů Změny č. 2 a územního opatření pro AOV83 extrémně podrobné a kvalitní, prakticky na úrovni EIA. Překážkou pro takové podrobné posouzení je ale fakt, že je měřítko Územního rozvojového plánu příliš velké a neumožňuje skutečně posoudit dopady vymezení AOV (jiné by to bylo na úrovni územního plánu, resp. v procesu EIA se znalostí konkrétního záměru). Vzhledem k tomu, že na vymezení akceleračních oblastí naváže zrychlené a zjednodušené povolovací řízení před Dopravním a energetickým stavebním úřadem (DESÚ), v rámci kterého bude úřad prakticky pouze ověřovat, zda jsou záměry v souladu s vágními a nicneříkajícími podmínkami územního opatření AOV83. V souladu s těmito obecnými podmínkami ale budou téměř jakékoliv záměry, což znamená, že vlivy VTE realizovaných v AOV83 nebudou nikdy reálně posouzeny. Podatel se domnívá, že je nezbytné, aby všechny vlivy VTE byly skutečně a podrobně posouzeny. Vágní posouzení Změny č. 2 nebo územního opatření AOV83 je naprosto nedostatečné. Podatel se domnívá, že vadné posouzení dopadů VTE může mít nejen přímý vliv na jeho zdraví včetně psychické pohody, ale také to může ovlivnit socioekonomický rozvoj obce, ve které žije. Podatel ještě připomíná, že nedošlo ke kumulativnímu zhodnocení vlivů v důsledku vymezení tří AOV v těsné blízkosti (AOV82, AOV83 a AOV84). **<u>4. Zanedbatelné pozitivní vlivy vymezení AO</u>** V odůvodnění Změny č. 2 ani územního opatření není možné dohledat vyčíslení přínosu AOV82 pro snížení energetické závislosti anebo snížení produkce CO2. Ve vyhodnocení vlivů územního opatření AOV82 se ale uvádí k pozitivním vlivům (přínosům) vymezení AOV a realizace VTE: „*Zanedbatelný až mírně pozitivní vliv k ochraně klimatu uplatnění AO se uplatní v globálním měřítku, tedy i z hlediska přeshraničního působení*.“ V dokumentaci Změny č. 2 a územního opatření je tedy přiznáno, že přínosy VTE realizovaných v AOV83 budou zanedbatelné, byť chybí konkrétní čísla. V takové situaci není pochopitelné, jak mohl zájem na vymezení AOV83 převážit nad ostatními konkrétně specifikovanými veřejnými zájmy, které naopak výstavba VTE ovlivní výrazně (byť to nekvalitně zpracované vyhodnocení Změny č. 2 a územního opatření nepřiznává). Dále se ve vyhodnocení územního opatření AOV83 uvádí: „*Vlivy na ovzduší v době výstavby zanedbatelné (prašnost při přesunu zemin, emise ze spalování PHM, sekundární prašnost), v době provozu mírně pozitivní z důvodu náhrady spalovacích zdrojů při výrobě el. energie*.“ Vzhledem k tomu, že se ve vyhodnocení uvádí, že vliv AOV83 na ochranu klimatu bude zanedbatelný, bude logicky zanedbatelný rozsah, ve kterém VTE realizované v AOV83 nahradí spalovací zdroje. Změna č. 2 ani územní opatření tento závěr nevyvrací, neobsahují totiž vyčíslení toho, v jak velkém rozsahu VTE realizované v AOV83 nahradí spalovací zdroje a jaký přesně vliv bude mít tato náhrada na cíle sledované Změnou č. 2, tedy snížení energetické závislosti ČR a snížení produkce CO_2. Je také třeba řádně vyhodnotit, proč těchto cílů nelze dosáhnout jinými způsoby (zvýšení počtu bloků JEDU, popř. JETE, rozvoj vodíkové infrastruktury v souladu s Vodíkovou strategií ČR, větší důraz na rozvoj FVE). Proto ani	Při vymezení akceleračních oblastí nelze předjímat konkrétní technické parametry či přesné umístění záměrů OZE. Obavy z negativních vlivů hluku a stroboskopického efektu řeší podmínky stanovené ve všech územních opatřeních pro akcelerační oblasti pro VTE, které ukládají zpracování hlukové studie, studie působení stroboskopického efektu, včetně minimalizace shadow flicker efektu. V případě, že by záměr nesplňoval zákonné hygienické limity (nařízení vlády č. 272/2011 Sb., o ochraně zdraví před nepříznivými účinky hluku a vibrací) a současně podmínky v územním opatření, nemůže být povolen. Jedním z podkladů pro zpracování Z2 ÚRP byl dokument Akcelerační oblasti, předvýběr ploch k výstavbě VTE, Screening území ČR z hlediska ochrany krajinného rázu (Roman Bukáček, Simona Vondráčková, 2025). Při vymezování akceleračních oblastí byl krajinný ráz dále prověřován, a to s ohledem na hodnoty území. Vlivy na krajinný ráz pak byly dále vyhodnoceny v rámci VVURÚ, a to jak z hlediska navrhovaného souboru akceleračních oblastí jako celku, tak pro jednotlivá území v kartách akceleračních oblastí, které obsahují i mapy viditelnosti (Příloha SEA). Podmínky v územních opatřeních pak dále omezují barevné řešení doprovodných staveb a rozsah trvalých terénních úprav. Samotný způsob vymezení akceleračních oblastí na základě podkladů (biologická posouzení, mapy citlivosti ptáků vůči výstavbě VTE zpracované ČSO, území významná pro netopýry dle podkladů ČESON, biotopy zvláště chráněných druhů velkých savců a další) a nařízení vlády č. 507/2025 Sb. minimalizuje vliv na složky životního prostředí. Pro všechny akcelerační oblasti jsou současně pořizována územní opatření, která obsahují opatření stanovená na základě biologických posouzení. Tato opatření dále zmírňují negativní vlivy, které nebylo možné vyloučit vymezením akcelerační oblasti. Podmínky v územních opatřeních zahrnují ochranu prvků lokálního ÚSES a všech biokoridorů, ochranu biotopů, ZPF a PUPFL, dále povinnost biologického dozoru, monitoring mortality ptáků a netopýrů, detekční systémy a další podmínky specifické vzhledem ke konkrétní akcelerační oblasti. V souvisejících územních opatření jsou stanoveny podmínky, které zajišťují ochranu protierozních opatření, funkčních melioračních zařízení, vodních toků a ploch a rovněž omezující možné terénní úpravy. Vzhledem k charakteru a rozsahu potenciálních záměrů se při naplnění podmínek nepředpokládá realizace zpevněných ploch v takovém rozsahu, který by mohl významně ovlivnit vodní režim v rámci akceleračních oblastí. V

Poř. č.	Připomínkové místo	Číslo jednací	Článek	AO	Připomínka	Vyhodnocení
					blíže nespecifikovaná náhrada spalovacích zdrojů není důvod, proč by měl zájem na vymezení AOV83 převážit nad jinými zájmy v území. **5. Výška VTE a rozloha AO** Ve Změně č. 2 ani v územním opatření pro AOV83 není vysvětleno, proč byla zvolena právě tato rozloha AO a proč má AOV právě tyto konkrétní hranice a proč právě toto vymezení AOV povede ke splnění cílů Změny č. 2. Jinými slovy není vysvětleno, proč nemůže být AO vymezena jiným způsobem tak, aby kupř. byly VTE umisťovány v dostatečné vzdálenosti od zastavěného území a zastavitelných ploch podle územních plánů (min 1,5 km) a není porovnáno, zda by toto jiné vymezení AOV třeba také nevedlo ke splnění cílů Změny č. 2. Podatel se domnívá, že to ale vzhledem k nespecifičnosti cílů Změny č. 2 není ani možné, proto by také vůbec neměla být AOV83 vymezena. **6. Hluková zátěž, vibrace a stroboskopický efekt** Podatel zásadně nesouhlasí s tím, že Změna č. 2 ani příslušné územní opatření vůbec neřeší negativní dopady hluku. Hluk totiž Změna č. 2 chápe jako normální integrální součást VTE, bez které to prostě nejde a je třeba se s tím smířit. Tento přístup nejlépe demonstruje přirovnání hluku z VTE k v podstatě příjemnému „šumění lesa“, které mohou zaregistrovat jen neurotické osoby. Podatel se proto domnívá, že hlukové vlivy nebyly zhodnoceny a ve skutečnosti to ani není možné bez znalosti konkrétního projektu. Podatel zdůrazňuje, že nepovažuje za dostatečné, aby byla hluková zátěž řešena až v hlukové studii zpracované investorem. Takový přístup není schopný zajistit reálnou ochranu lidského zdraví. Podatel dále nesouhlasí s tím, že vůbec nedošlo k posouzení vlivů infrazvuku, nízkofrekvenčního hluku a vibrací, ačkoliv odborné studie upozorňují na rizika spojená s těmito doprovodnými jevy provozu VTE. Podatel se domnívá, že nebyl ani řádně zhodnocen vliv vibrací na nemovitosti. Stejně tak nebyl řádně posouzen z hlediska vlivů tzv. stroboskopický efekt, kdy se posouzení zejména nezaměřilo na obtěžující dopady stroboskopického efektu. **7. Vlivy na krajinný ráz** Větrné elektrárny mají zásadní vlivy na krajinný ráz. Ve Vyhodnocení vlivů územního opatření AOV83 se uvádí: “*Z analýzy viditelnosti vyplývá, že hodnocené území se vyznačuje vysokou koncentrací kulturně-historických hodnot a zároveň velmi citlivým vztahem ke krajině Kokořínska a k ikonické dominantě Bezdězu. V bezprostředním okolí se uplatňuje kostel Nanebevzetí Panny Marie, kostel sv. Jakuba Většího, fara, kaple Nejsvětější Trojice, zámek a historická venkovská zástavba. Ve vzdálenosti do 2 km navazují kostel sv. Martina, radnice, sokolovna a další objekty utvářející obraz sídla. V širším území do 5 km a 15 km se pak prosazuje mimořádně bohatý soubor památek, včetně hradu Kokořín, hradu Houska, hradišť, kostelů, tvrzí, zámků a historických areálů. Rozhodující hodnotou je zde ochrana vnitřní scenérie Kokořínska a nerušených výhledů na Bezděz. Současně je třeba zachovat obraz Mšena a jeho historického jádra v krajině, včetně vazeb na příjezdové komunikace, turistické trasy a další frekventovaná místa, odkud se uplatňují ikonické pohledy na město i na širší krajinný rámec. Bezděz zde nepůsobí jen jako vzdálená dominanta, ale jako jeden z hlavních určujících prvků krajinné identity celého prostoru.*” Jak je možné, že všechny tyto vlivy jsou hodnoceny jako zanedbatelné, když přitom VTE budou představovat novou dominantu, která jednoznačně výrazně ovlivní krajinu, to není ve Změně č. 2 ani v územním opatření vysvětleno. Vliv VTE na krajinný ráz bude mít ještě další dopady – již napořád bude hodnota krajinného rázu snížena, takže bude možné do území umisťovat i další záměry, které by jinak kvůli ochraně krajinného rázu nebyly přípustné. **8. Vlivy na zvířata**	souladu s požadavky vodního zákona se v rámci procesu povolování záměru bude vyjadřovat vodoprávní úřad. Významné ovlivnění mikroklimatu se u akceleračních oblastí pro VTE ani FVE nepředpokládá. Ochrana ZPF je řešena v souvisejících územních opatřeních. Podmínkami je zajištěno, že nebudou vznikat neobhospodařovatelné zbytkové zemědělské pozemky ani pozemky bez přístupu k veřejně přístupné pozemní komunikaci. Dále je v nich požadavek na upřednostní nižších tříd ochrany ZPF při realizaci záměrů OZE a je stanovena maximální plocha dlouhodobého nebo trvalého odnětí ZPF pro záměry OZE v celé akcelerační oblasti. Souhlas s odnětím ze ZPF bude vydán v navazujícím řízení dle stavebního zákona.

Poř. č.	Připomínkové místo	Číslo jednací	Článek	AO	Připomínka	Vyhodnocení
					VTE velmi silně ovlivňují jak ptáky a letouny, tak savce a hmyz, dokonce i obojživelníky aj. Vyhodnocení územního opatření AOV83 však všechny tyto vlivy zlehčuje. Vyhodnocení proto nelze považovat za dostatečné. V území, kde má být AOV vymezena se nachází řada ptáků i letounů. Jejich úmrtí ale Změna č. 2 chápe jako integrální a v podstatě běžnou součást provozu VTE, se kterou je třeba se smířit a příliš ji neřešit. Ve vztahu k ptákům územní opatření neobsahuje žádná reálná a funkční kompenzační opatření. V podstatě jen počítá s tím, že pro ochranu ptáků bude použito „vhodné technické řešení". Tím se zřejmě myslí odpuzovače, ale není vůbec vysvětleno, v jaké míře tyto odpuzovače zamezí střetům ptáků s lopatkami VTE. Jiným opatřením má být zařízení, které zastaví roztočený rotor, ale ani zde není blíže popsáno, jak přesně bude zajištěno, aby tento mechanismus byl skutečně funkční. Jde-li o letouny, pak je opatřením k jejich ochraně monitoring provádění provozovatelem VTE. Takové opatření není vůbec schopno netopýry ochránit, ačkoliv právě netopýři jsou extrémně ohroženi VTE. Pro savce představují VTE především vizuální bariéru v území, čímž omezují jich migraci, a vedle toho je nepříznivě ovlivňují hlukové dopady provozu VTE a vibrace. Kromě toho VTE mohou poškodit i jejich biotopy, neboť ovlivňují lokální klima a tím i ekosystémy. Odůvodnění Změny č. 2 ani územního opatření nevysvětluje, proč dostala AOV83 přednost před ochranou zvířat. **9. Vlivy na vodní poměry a lokální klima** Ve vyhodnocení vlivů Změně č. 2 ani územního opatření AOV83 není popsáno, jak byly hodnoceny vlivy VTE na spodní vody a celkově na vodní poměry a na jejich možné změny v důsledku výstavby a provozu VTE. V době, kdy se celá ČR potýká s extrémními suchy a vody je stále méně, je třeba tuto otázku brát velmi vážně a rozhodně nelze pouze stroze konstatovat, že VTE mají přednost, „protože mají prostě přednost". Je totiž faktem, že VTE, zejména ty extrémně vysoké, mají železobetonové základy, které jsou schopny vodní poměry v krajině narušit. Pro VTE se také buduje infrastruktura, která také může narušit tok podzemní vody anebo snížit množství vody proudící do blízkých vodních toků nebo vodních zdrojů. Výstavba VTE také odstraňuje ochranné vrstvy půdy a podloží, čímž činí podzemní vodu pod nimi zranitelnější vůči znečištění z úniků nebo rozlitých látek z vozidel nebo zařízení použitých k jejich výstavbě a vůči únikům a látkám z turbín a související infrastruktury během provozu. Je také známo, že VTE velmi výrazně ovlivňují klima ve svém okolí (negativně). Jedná se především o dopady na teplotu zemského povrchu, fyzikálně-chemické vlastnosti půdy, rychlost větru, vlhkost a srážky. Větrné elektrárny na pevnině mají významný oteplovací vliv na teplotu zemského povrchu v noci. V důsledku zhoršování fyzikálně-chemických vlastností půdy dochází k vysušování lokalit nacházejících se u VTE. Půdní vlhkost navíc ovlivňuje rovnováhu ekosystému, což ohrožuje ekologickou stabilitu krajiny a některé druhy zvířat. Z vyhodnocení územního opatření AOV83 ani Změny č. 2 jako celku ani z jejich odůvodnění není vůbec zřejmé, jak bylo s těmito fakty naloženo. **10. Vlivy na zemědělský půdní fond** Ve vyhodnocení územního opatření se uvádí: „Přítomnost ZPF převažuje v I. a II. třídě ochrany, nepatrné zábory také v III. až V. třídě ochrany. S ohledem na velmi nízký rozsah záborů ve vyšší třídě ochrany dále neřešeno. V případě VTE a doprovodných staveb (rozvoden, úložišť el. energie, komunikací apod.) v AO je zábor pro zajištění bezpečnosti hodnocení považován za trvalý. Uplatnění AO nebude mít vliv na ekologické funkce půdy. Zábor půdy je s ohledem na relativně malou výměru a na rozlohu zemědělské půdy v AO a jejím okolí považován za mírně negativní vliv." Rozsah záborů je přitom následující:	

<table>
<tr><th>Poř. č.</th><th>Připomínkové místo</th><th>Číslo jednací</th><th>Článek</th><th>AO</th><th>Připomínka</th><th>Vyhodnocení</th></tr>
<tr><td></td><td></td><td></td><td></td><td></td><td>
<table>
<tr><th rowspan="2">Označení plochy / koridoru</th><th rowspan="2">Rozloha plochy / koridoru (ha)</th><th rowspan="2">Navržené využití</th><th rowspan="2">Odhad záboru (ha)</th><th colspan="5">Odhad záboru podle tříd ochrany (ha)</th><th rowspan="2">Odhad výměry záboru, na které bude provedena rekultivace na zemědělskou půdu (ha)</th></tr>
<tr><th>I.</th><th>II.</th><th>III.</th><th>IV.</th><th>V.</th></tr>
<tr><td>% zastoupení</td><td>100</td><td></td><td>87,50</td><td>36,26</td><td>46,69</td><td>1,49</td><td>2,00</td><td>1,06</td><td>0%</td></tr>
<tr><td>AOV83</td><td>1261,6</td><td>VTE</td><td>7,73</td><td>3,20</td><td>4,12</td><td>0,13</td><td>0,18</td><td>0,09</td><td>0,00</td></tr>
</table>
Podle názoru podatele nelze považovat trvalé zničení téměř 7,5 hektarů cenné půdy (tento odhad může být navíc podhodnocen) za něco, co není třeba řešit. Takové zdůvodnění záborů je bizarní a nedostačuje požadavkům v § 4 odst. 3 zákona č. 334/1992 Sb., o ochraně ZPF, kde se mj. uvádí, že zemědělskou půdu I. a II. třídy ochrany lze v územně plánovací dokumentaci určit k jinému než zemědělskému účelu nebo odejmout pouze v případech, kdy jiný veřejný zájem výrazně převažuje nad veřejným zájmem ochrany zemědělského půdního fondu.
Podatel se ze Změny č. 2 ani územního opatření AOV83 a jejich odůvodnění nedozvěděl, jak bylo doloženo, že výrazně převažuje veřejný zájem na realizaci VTE nad zájmem na ochraně cenných částí ZPF. Nezjistil ani to, jak zábor ZPF přispěje k tomu, aby byly zmírněny dopady změny klimatu nebo aby byla zvýšena energetická soběstačnosti ČR (a v jakém rozsahu se tak stane). Podatel také neví, proč není možné VTE realizovat jinde, kde by k záborům cenných půd nedošlo. Na uvedené otázky by měla Změna č. 2 odpovědět velmi přesně nebo akcelerační oblast nevymezovat a ponechat vše na územní plány a povolovací řízení, kde budou moct být zábory skutečně podrobně posouzeny a vyhodnoceny.

<u>11. Další připomínky podatele:</u></td><td></td></tr>
<tr><td>9057.</td><td>Fejt Miroslav</td><td>MMR-46346-2026-81</td><td>99czzy
99czzz</td><td>AOV104
AOV105</td><td>Připomínky k návrhu č. 2 územního plánu ČR - vymezení akceleračních oblastí AOV-104 a AOV-105

Text připomínek:

Žádáme o doložení splněných povinností obsažených ve směrnici RED III, ve všech parametrech směrnice. Zvláště před zveřejněním návrhu doložit projednáni s místními samosprávami a obsahem těchto jednání a dodržení Arhhuské úmluvy o zapojení veřejnosti. Žádáme před vyhlášením zón prokazatelně vyloučit negativní vliv na přírodu a zdraví obyvatel dle judikatury EU (Waddenzee).

Součástí podání je petice občanů předložená ve formě elektronické kopie podpisových archů zaslaná dat. schránkou.

Obsahuje 149 listů s 1468 podpisy.

Originální podpisové archy jsou uloženy u petičního výboru a mohou být na vyžádání předloženy k nahlédnutí.
Za petiční výbor zpracoval: Miroslav Fejt</td><td>Akceptováno.

Akcelerační oblast AOV104 Černý háj byla vypuštěna.

Akcelerační oblast AOV105 Borovnice byla vypuštěna.</td></tr>
<tr><td>9058.</td><td>Drábková Kamila</td><td>MMR-46347-2026-81</td><td>99czzg</td><td>AOV83</td><td><u>Text připomínky</u>
Podatel nesouhlasí s vymezením akcelerační oblasti AOV83 a žádá, aby tato akcelerační oblast nebyla ve Změně č. 2 Územního rozvojového plánu vymezena a aby nebylo vydáno územní opatřeni AOV83.

<u>Odůvodněni uplatněné připomínky</u>
<u>1. Direktivní vymezení AOV</u></td><td>Akceptováno částečně.

Akcelerační oblast AOV83 Chorušice byla zmenšena.

Akcelerační oblasti byly vymezeny na celostátní úrovni v Z2 ÚRP na základě Zadání Z2 ÚRP schváleného Vládou ČR.</td></tr>
</table>

Poř. č.	Připomínkové místo	Číslo jednací	Článek	AO	Připomínka	Vyhodnocení
					Podatel se domnívá, že není nezbytné (a neplyne to ani ze směrnice EU RED III), aby akcelerační oblasti pro VTE (dále jen „AOV“) byly vymezeny direktivně na celostátní úrovni. Je naprosto dostačující, když by Změna č. 2 Územního rozvojového plánu (dále jen „Změna č. 2“) dala obcím povinnost, aby prověřily možnosti vymezení AOV v územních plánech. Na základě tohoto pokynu by samosprávy znalé místních poměrů po dohodě s občany vymezily vhodné lokality pro VTE. Díky tomu by byly zohledněny s potřebnou pečlivostí a v nutné podrobnosti zásahy do veřejných zájmů, které není možné na úrovni Změny č. 2 zhodnotit, neboť to její velké měřítko neumožňuje. **2. Diskriminační vymezení AOV** Ve Změně č. 2 ÚRP není dostatečně vysvětleno, proč je třeba vymezit akcelerační oblasti právě tak, jak to činí Změna č. 2, jinými slovy není pochopitelné, proč právě počet AOV, se kterým Změna č. 2 počítá, povede ke splnění klimatických a energetických cílů a proč vymezení jiné oblasti již není zapotřebí nebo proč by klimatické a energetické cíle nemohly být plněny i bez AOV83, když není ke splnění těchto cílů (které ani nejsou ve Změně č. 2 specifikovány) zapotřebí ani o jednu AOV více. Lokalita, kde je AOV83 přitom není nijak výjimečná z hlediska potenciálu pro VTE (nebo alespoň není ve Změně č. 2 přesvědčivě popsáno, proč se AOV83 svým větrným potenciálem tak výrazně odlišuje od dalších oblastí, kde AOV vymezeny nebyly). Lze tedy předpokládat, že existují i jiné shodné oblasti, kde však z nejasných důvodů AOV nebyly vymezeny. To považuje podatel za diskriminační. Diskriminovány jsou i samosprávy, na jejichž území jsou AOV vymezeny. Vymezení AOV totiž představuje jakousi stavební uzávěru, kdy obec nemůže v dotčeném území měnit územní plán podle svých potřeb, ale musí respektovat vymezenou AOV. Vedle toho pak nebudou investoři VTE motivováni, aby s obcí uzavřeli férovou plánovací smlouvu a poskytli obci a jejím občanům dostatečné kompenzace za negativní dopady provozu VTE. Záměry VTE povolované v AOV totiž budou protežovány a jejich výstavba výrazně usnadněna. Tato diskriminace přímo ovlivňuje i občany samospráv. **3. Nedostatečné posouzení vlivů** Vymezení AOV s největší pravděpodobností povede k tomu, že záměry VTE v nich umisťované budou upřednostňovány a nedojde už nikdy k řádnému posouzení jejich negativních dopadů na životní prostředí, na zdraví a životy lidí. Proto by mělo být vyhodnocení vlivů Změny č. 2 a územního opatření pro AOV83 extrémně podrobné a kvalitní, prakticky na úrovni EIA. Překážkou pro takové podrobné posouzení je ale fakt, že je měřítko Územního rozvojového plánu příliš velké a neumožňuje skutečně posoudit dopady vymezení AOV (jiné by to bylo na úrovni územního plánu, resp. v procesu EIA se znalostí konkrétního záměru). Vzhledem k tomu, že na vymezení akceleračních oblastí naváže zrychlené a zjednodušené povolovací řízení před Dopravním a energetickým stavebním úřadem (DESÚ), v rámci kterého bude úřad prakticky pouze ověřovat, zda jsou záměry v souladu s vágními a nicneříkajícími podmínkami územního opatření AOV83. V souladu s těmito obecnými podmínkami ale budou téměř jakékoliv záměry, což znamená, že vlivy VTE realizovaných v AOV83 nebudou nikdy reálně posouzeny. Podatel se domnívá, že je nezbytné, aby všechny vlivy VTE byly skutečně a podrobně posouzeny. Vágní posouzení Změny č. 2 nebo územního opatření AOV83 je naprosto nedostatečné. Podatel se domnívá, že vadné posouzení dopadů VTE může mít nejen přímý vliv na jeho zdraví včetně psychické pohody, ale také to může ovlivnit socioekonomický rozvoj obce, ve které žije. Podatel ještě připomíná, že nedošlo ke kumulativnímu zhodnocení vlivů v důsledku vymezení tří AOV v těsné blízkosti (AOV82, AOV83 a AOV84). **4. Zanedbatelné pozitivní vlivy vymezení AO** V odůvodnění Změny č. 2 ani územního opatření není možné dohledat vyčíslení přínosu AOV82 pro snížení energetické závislosti anebo snížení produkce CO2. Ve vyhodnocení vlivů územního opatření AOV82 se ale uvádí k pozitivním vlivům (přínosům) vymezení AOV a realizace VTE: „*Zanedbatelný až mírně pozitivní vliv k ochraně klimatu uplatnění AO se uplatní v globálním měřítku, tedy i z hlediska*	Vymezení akceleračních oblastí proběhlo na základě biologického posouzení konkrétních území podle § 11 odst. 3 resp. 4 ZOZE, jehož výsledky spolu s výsledky vyhodnocení vlivů na životní prostředí (SEA, Příloha č. 5 k odůvodnění Z2 ÚRP) byly zapracovány do návrhu Změny č. 2 ÚRP. Oblasti, u nichž autorizované osoby identifikovaly významné negativní nebo kumulativní vlivy, byly ze Z2 ÚRP vyloučeny (odůvodnění Z2 ÚRP, odst. 32). Zpracování VVURÚ odpovídá obsahem i strukturou požadavkům obsaženým v příloze č. 4 stavebního zákona, včetně posouzení kumulativních a synergických vlivů. Ve VVURÚ (včetně SEA) byly posuzovány akcelerační oblastí, nikoliv konkrétní záměry, a podrobnost odpovídá měřítku ÚRP a územních opatření. Vymezení akcelerační oblasti v ÚRP nezakládá právo na výstavbu VTE ani nevylučuje jiné využití území. Při vymezení akceleračních oblastí nelze předjímat konkrétní technické parametry či přesné umístění záměrů OZE. Obavy z negativních vlivů hluku a stroboskopického efektu řeší podmínky stanovené ve všech územních opatřeních pro akcelerační oblasti pro VTE, které ukládají zpracování hlukové studie, studie působení stroboskopického efektu, včetně minimalizace shadow flicker efektu. V případě, že by záměr nesplňoval zákonné hygienické limity (nařízení vlády č. 272/2011 Sb., o ochraně zdraví před nepříznivými účinky hluku a vibrací) a současně podmínky v územním opatření, nemůže být povolen. Jedním z podkladů pro zpracování Z2 ÚRP byl dokument Akcelerační oblasti, předvýběr ploch k výstavbě VTE, Screening území ČR z hlediska ochrany krajinného rázu (Roman Bukáček, Simona Vondráčková, 2025). Při vymezování akceleračních oblastí byl krajinný ráz dále prověřován, a to s ohledem na hodnoty území. Vlivy na krajinný ráz pak byly dále vyhodnoceny v rámci VVURÚ, a to jak z hlediska navrhovaného souboru akceleračních oblastí jako celku, tak pro jednotlivá území v kartách akceleračních oblastí, které obsahují i mapy viditelnosti (Příloha SEA). Podmínky v územních opatřeních pak dále omezují barevné řešení doprovodných staveb a rozsah trvalých terénních úprav. Samotný způsob vymezení akceleračních oblastí na základě podkladů (biologická posouzení, mapy citlivosti ptáků vůči výstavbě VTE zpracované ČSO, území významná pro netopýry dle podkladů ČESON, biotopy zvláště chráněných druhů velkých savců a další) a nařízení vlády č. 507/2025 Sb. minimalizuje vliv na složky životního prostředí. Pro všechny akcelerační oblasti jsou současně pořizována územní opatření, která obsahují

Poř. č.	Připomínkové místo	Číslo jednací	Článek	AO	Připomínka	Vyhodnocení
					přeshraničního působení.“ V dokumentaci Změny č. 2 a územního opatření je tedy přiznáno, že přínosy VTE realizovaných v AOV83 budou zanedbatelné, byť chybí konkrétní čísla. V takové situaci není pochopitelné, jak mohl zájem na vymezení AOV83 převážit nad ostatními konkrétně specifikovanými veřejnými zájmy, které naopak výstavba VTE ovlivní výrazně (byť to nekvalitně zpracované vyhodnocení Změny č. 2 a územního opatření nepřiznává). Dále se ve vyhodnocení územního opatření AOV83 uvádí: „*Vlivy na ovzduší v době výstavby zanedbatelné (prašnost při přesunu zemin, emise ze spalování PHM, sekundární prašnost), v době provozu mírně pozitivní z důvodu náhrady spalovacích zdrojů při výrobě el. energie*.“ Vzhledem k tomu, že se ve vyhodnocení uvádí, že vliv AOV83 na ochranu klimatu bude zanedbatelný, bude logicky zanedbatelný rozsah, ve kterém VTE realizované v AOV83 nahradí spalovací zdroje. Změna č. 2 ani územní opatření tento závěr nevyvrací, neobsahují totiž vyčíslení toho, v jak velkém rozsahu VTE realizované v AOV83 nahradí spalovací zdroje a jaký přesně vliv bude mít tato náhrada na cíle sledované Změnou č. 2, tedy snížení energetické závislosti ČR a snížení produkce CO_2. Je také třeba řádně vyhodnotit, proč těchto cílů nelze dosáhnout jinými způsoby (zvýšení počtu bloků JEDU, popř. JETE, rozvoj vodíkové infrastruktury v souladu s Vodíkovou strategií ČR, větší důraz na rozvoj FVE). Proto ani blíže nespecifikovaná náhrada spalovacích zdrojů není důvod, proč by měl zájem na vymezení AOV83 převážit nad jinými zájmy v území. **5. Výška VTE a rozloha AO** Ve Změně č. 2 ani v územním opatření pro AOV83 není vysvětleno, proč byla zvolena právě tato rozloha AO a proč má AOV právě tyto konkrétní hranice a proč právě toto vymezení AOV povede ke splnění cílů Změny č. 2. Jinými slovy není vysvětleno, proč nemůže být AO vymezena jiným způsobem tak, aby kupř. byly VTE umisťovány v dostatečné vzdálenosti od zastavěného území a zastavitelných ploch podle územních plánů (min 1,5 km) a není porovnáno, zda by toto jiné vymezení AOV třeba také nevedlo ke splnění cílů Změny č. 2. Podatel se domnívá, že to ale vzhledem k nespecifičnosti cílů Změny č. 2 není ani možné, proto by také vůbec neměla být AOV83 vymezena. **6. Hluková zátěž, vibrace a stroboskopický efekt** Podatel zásadně nesouhlasí s tím, že Změna č. 2 ani příslušné územní opatření vůbec neřeší negativní dopady hluku. Hluk totiž Změna č. 2 chápe jako normální integrální součást VTE, bez které to prostě nejde a je třeba se s tím smířit. Tento přístup nejlépe demonstruje přirovnání hluku z VTE k v podstatě příjemnému „šumění lesa“, které mohou zaregistrovat jen neurotické osoby. Podatel se proto domnívá, že hlukové vlivy nebyly zhodnoceny a ve skutečnosti to ani není možné bez znalosti konkrétního projektu. Podatel zdůrazňuje, že nepovažuje za dostatečné, aby byla hluková zátěž řešena až v hlukové studii zpracované investorem. Takový přístup není schopný zajistit reálnou ochranu lidského zdraví. Podatel dále nesouhlasí s tím, že vůbec nedošlo k posouzení vlivů infrazvuku, nízkofrekvenčního hluku a vibrací, ačkoliv odborné studie upozorňují na rizika spojená s těmito doprovodnými jevy provozu VTE. Podatel se domnívá, že nebyl ani řádně zhodnocen vliv vibrací na nemovitosti. Stejně tak nebyl řádně posouzen z hlediska vlivů tzv. stroboskopický efekt, kdy se posouzení zejména nezaměřilo na obtěžující dopady stroboskopického efektu. **7. Vlivy na krajinný ráz** Větrné elektrárny mají zásadní vlivy na krajinný ráz. Ve Vyhodnocení vlivů územního opatření AOV83 se uvádí: “*Z analýzy viditelnosti vyplývá, že hodnocené území se vyznačuje vysokou koncentrací kulturně-historických hodnot a zároveň velmi citlivým vztahem ke krajině Kokořínska a k ikonické dominantě Bezdězu. V bezprostředním okolí se uplatňuje kostel Nanebevzetí Panny Marie, kostel sv. Jakuba Většího, fara, kaple Nejsvětější Trojice, zámek a historická venkovská zástavba. Ve vzdálenosti do 2 km navazují kostel sv. Martina, radnice, sokolovna a další objekty utvářející obraz sídla. V širším území do 5 km a 15 km se pak prosazuje mimořádně bohatý soubor památek, včetně hradu Kokořín, hradu Houska,*	opatření stanovená na základě biologických posouzení. Tato opatření dále zmírňují negativní vlivy, které nebylo možné vyloučit vymezením akcelerační oblasti. Podmínky v územních opatřeních zahrnují ochranu prvků lokálního ÚSES a všech biokoridorů, ochranu biotopů, ZPF a PUPFL, dále povinnost biologického dozoru, monitoring mortality ptáků a netopýrů, detekční systémy a další podmínky specifické vzhledem ke konkrétní akcelerační oblasti. V souvisejících územních opatření jsou stanoveny podmínky, které zajišťují ochranu protierozních opatření, funkčních melioračních zařízení, vodních toků a ploch a rovněž omezující možné terénní úpravy. Vzhledem k charakteru a rozsahu potenciálních záměrů se při naplnění podmínek nepředpokládá realizace zpevněných ploch v takovém rozsahu, který by mohl významně ovlivnit vodní režim v rámci akceleračních oblastí. V souladu s požadavky vodního zákona se v rámci procesu povolování záměru bude vyjadřovat vodoprávní úřad. Významné ovlivnění mikroklimatu se u akceleračních oblastí pro VTE ani FVE nepředpokládá. Ochrana ZPF je řešena v souvisejících územních opatřeních. Podmínkami je zajištěno, že nebudou vznikat neobhospodařovatelné zbytkové zemědělské pozemky ani pozemky bez přístupu k veřejně přístupné pozemní komunikaci. Dále je v nich požadavek na upřednostní nižších tříd ochrany ZPF při realizaci záměrů OZE a je stanovena maximální plocha dlouhodobého nebo trvalého odnětí ZPF pro záměry OZE v celé akcelerační oblasti. Souhlas s odnětím ze ZPF bude vydán v navazujícím řízení dle stavebního zákona.

Poř. č.	Připomínkové místo	Číslo jednací	Článek	AO	Připomínka	Vyhodnocení
					hradišť, kostelů, tvrzí, zámků a historických areálů. Rozhodující hodnotou je zde ochrana vnitřní scenérie Kokořínska a nerušených výhledů na Bezděz. Současně je třeba zachovat obraz Mšena a jeho historického jádra v krajině, včetně vazeb na příjezdové komunikace, turistické trasy a další frekventovaná místa, odkud se uplatňují ikonické pohledy na město i na širší krajinný rámec. Bezděz zde nepůsobí jen jako vzdálená dominanta, ale jako jeden z hlavních určujících prvků krajinné identity celého prostoru." Jak je možné, že všechny tyto vlivy jsou hodnoceny jako zanedbatelné, když přitom VTE budou představovat novou dominantu, která jednoznačně výrazně ovlivní krajinu, to není ve Změně č. 2 ani v územním opatření vysvětleno. Vliv VTE na krajinný ráz bude mít ještě další dopady – již napořád bude hodnota krajinného rázu snížena, takže bude možné do území umisťovat i další záměry, které by jinak kvůli ochraně krajinného rázu nebyly přípustné. **8. Vlivy na zvířata** VTE velmi silně ovlivňují jak ptáky a letouny, tak savce a hmyz, dokonce i obojživelníky aj. Vyhodnocení územního opatření AOV83 však všechny tyto vlivy zlehčuje. Vyhodnocení proto nelze považovat za dostatečné. V území, kde má být AOV vymezena se nachází řada ptáků i letounů. Jejich úmrtí ale Změna č. 2 chápe jako integrální a v podstatě běžnou součást provozu VTE, se kterou je třeba se smířit a příliš ji neřešit. Ve vztahu k ptákům územní opatření neobsahuje žádná reálná a funkční kompenzační opatření. V podstatě jen počítá s tím, že pro ochranu ptáků bude použito „vhodné technické řešení". Tím se zřejmě myslí odpuzovače, ale není vůbec vysvětleno, v jaké míře tyto odpuzovače zamezí střetům ptáků s lopatkami VTE. Jiným opatřením má být zařízení, které zastaví roztočený rotor, ale ani zde není blíže popsáno, jak přesně bude zajištěno, aby tento mechanismus byl skutečně funkční. Jde-li o letouny, pak je opatřením k jejich ochraně monitoring provádění provozovatelem VTE. Takové opatření není vůbec schopno netopýry ochránit, ačkoliv právě netopýři jsou extrémně ohroženi VTE. Pro savce představují VTE především vizuální bariéru v území, čímž omezují jich migraci, a vedle toho je nepříznivě ovlivňují hlukové dopady provozu VTE a vibrace. Kromě toho VTE mohou poškodit i jejich biotopy, neboť ovlivňují lokální klima a tím i ekosystémy. Odůvodnění Změny č. 2 ani územního opatření nevysvětluje, proč dostala AOV83 přednost před ochranou zvířat. **9. Vlivy na vodní poměry a lokální klima** Ve vyhodnocení vlivů Změně č. 2 ani územního opatření AOV83 není popsáno, jak byly hodnoceny vlivy VTE na spodní vody a celkově na vodní poměry a na jejich možné změny v důsledku výstavby a provozu VTE. V době, kdy se celá ČR potýká s extrémními suchy a vody je stále méně, je třeba tuto otázku brát velmi vážně a rozhodně nelze pouze stroze konstatovat, že VTE mají přednost, „protože mají prostě přednost". Je totiž faktem, že VTE, zejména ty extrémně vysoké, mají železobetonové základy, které jsou schopny vodní poměry v krajině narušit. Pro VTE se také buduje infrastruktura, která také může narušit tok podzemní vody anebo snížit množství vody proudící do blízkých vodních toků nebo vodních zdrojů. Výstavba VTE také odstraňuje ochranné vrstvy půdy a podloží, čímž činí podzemní vodu pod nimi zranitelnější vůči znečištění z úniků nebo rozlitých látek z vozidel nebo zařízení použitých k jejich výstavbě a vůči únikům a látkám z turbín a související infrastruktury během provozu. Je také známo, že VTE velmi výrazně ovlivňují klima ve svém okolí (negativně). Jedná se především o dopady na teplotu zemského povrchu, fyzikálně-chemické vlastnosti půdy, rychlost větru, vlhkost a srážky. Větrné elektrárny na pevnině mají významný oteplovací vliv na teplotu zemského povrchu v noci. V důsledku zhoršování fyzikálně-chemických vlastností půdy dochází k vysušování lokalit nacházejících se u VTE. Půdní vlhkost navíc ovlivňuje rovnováhu ekosystému, což ohrožuje ekologickou stabilitu krajiny a některé druhy zvířat.	

<table>
<tr><th>Poř. č.</th><th>Připomínkové místo</th><th>Číslo jednací</th><th>Článek</th><th>AO</th><th>Připomínka</th><th>Vyhodnocení</th></tr>
<tr><td></td><td></td><td></td><td></td><td></td><td>
Z vyhodnocení územního opatření AOV83 ani Změny č. 2 jako celku ani z jejich odůvodnění není vůbec zřejmé, jak bylo s těmito fakty naloženo.

<u>10. Vlivy na zemědělský půdní fond</u>

Ve vyhodnocení územního opatření se uvádí: „Přítomnost ZPF převažuje v I. a II. třídě ochrany, nepatrné zábory také v III. až V. třídě ochrany. S ohledem na velmi nízký rozsah záborů ve vyšší třídě ochrany dále neřešeno. V případě VTE a doprovodných staveb (rozvoden, úložišť el. energie, komunikací apod.) v AO je zábor pro zajištění bezpečnosti hodnocení považován za trvalý. Uplatnění AO nebude mít vliv na ekologické funkce půdy. Zábor půdy je s ohledem na relativně malou výměru a na rozlohu zemědělské půdy v AO a jejím okolí považován za mírně negativní vliv."

Rozsah záborů je přitom následující:
<table>
<tr><th rowspan="2">Označení plochy / koridoru</th><th rowspan="2">Rozloha plochy / koridoru (ha)</th><th rowspan="2">Navržené využití</th><th rowspan="2">Odhad záboru (ha)</th><th colspan="5">Odhad záboru podle tříd ochrany (ha)</th><th rowspan="2">Odhad výměry záboru, na které bude provedena rekultivace na zemědělskou půdu (ha)</th></tr>
<tr><th>I.</th><th>II.</th><th>III.</th><th>IV.</th><th>V.</th></tr>
<tr><td>% zastoupení</td><td>100</td><td></td><td>87,50</td><td>36,26</td><td>46,69</td><td>1,49</td><td>2,00</td><td>1,06</td><td>0%</td></tr>
<tr><td>AOV83</td><td>1261,6</td><td>VTE</td><td>7,73</td><td>3,20</td><td>4,12</td><td>0,13</td><td>0,18</td><td>0,09</td><td>0,00</td></tr>
</table>
Podle názoru podatele nelze považovat trvalé zničení téměř 7,5 hektarů cenné půdy (tento odhad může být navíc podhodnocen) za něco, co není třeba řešit. Takové zdůvodnění záborů je bizarní a nedostačuje požadavkům v § 4 odst. 3 zákona č. 334/1992 Sb., o ochraně ZPF, kde se mj. uvádí, že zemědělskou půdu I. a II. třídy ochrany lze v územně plánovací dokumentaci určit k jinému než zemědělskému účelu nebo odejmout pouze v případech, kdy jiný veřejný zájem výrazně převažuje nad veřejným zájmem ochrany zemědělského půdního fondu.
Podatel se ze Změny č. 2 ani územního opatření AOV83 a jejich odůvodnění nedozvěděl, jak bylo doloženo, že výrazně převažuje veřejný zájem na realizaci VTE nad zájmem na ochraně cenných částí ZPF. Nezjistil ani to, jak zábor ZPF přispěje k tomu, aby byly zmírněny dopady změny klimatu nebo aby byla zvýšena energetická soběstačnosti ČR (a v jakém rozsahu se tak stane). Podatel také neví, proč není možné VTE realizovat jinde, kde by k záborům cenných půd nedošlo. Na uvedené otázky by měla Změna č. 2 odpovědět velmi přesně nebo akcelerační oblast nevymezovat a ponechat vše na územní plány a povolovací řízení, kde budou moct být zábory skutečně podrobně posouzeny a vyhodnoceny.

<u>11. Další připomínky podatele:</u>

Dotazem v několika renomovaných realitních kancelářích nám bylo sděleno, že instalace větrných elektráren v sousedství naši obce reálně sníží cenu mnou spoluvlastněné nemovitosti přibližně o 30 %. Vzhledem k tomu, že máme na nemovitost hypotéku a ručíme plnou hodnotou nemovitosti, snížení ceny nemovitosti by znamenalo neschopnost ručit bance v současné hodnotě. Došlo by tím k poškození mých vlastnických práv a byla bych společně s ostatními občany obce nucena vymáhat na státu prokazatelně způsobenou škodu právní cestou. Jako profesionální hasič navíc znám rizika spojená s větrnými elektrárnami. Co se požární bezpečnosti týká, větrné elektrárny se v případě požáru nehasí, ale nechávají vyhořet, což znamená přímé ohroženi pro pole, lesy a potažmo i pro naše nemovitosti, které s lesy a poli sousedí. Dále každá elektrárna obsahuje 400-600 l hořlavého a pro přírodu toxického převodového oleje, v případě úniku tohoto množství do země, což je v pásmu ochrany spodních vod,
</td><td></td></tr>
</table>

Poř. č.	Připomínkové místo	Číslo jednací	Článek	AO	Připomínka	Vyhodnocení
					kterého se akcelerační zóna AOV 83 dotýká a do kterého zasahuje, naprosto nepřijatelné ohrožení vodního zdroje pro stovky tisíc osob.	
9059.	Procházková Miloslava	MMR-46348-2026-81	99czj 99czk	AOV56 AOV57	**Věc: Připomínka k návrhu Změny č. 2 Územního rozvojového plánu ČR (ÚRP ČR)** Podávám připomínku k návrhu vymezení akceleračních oblastí pro větrné elektrárny (VTE) v území: **AOV č. 56 Vrabčiny a AOV č. 57 Bílá skála, Plzeňský kraj** Na základě níže uvedených důvodů **nesouhlasím** s tímto návrhem změny č. 2 ÚRP ČR, který se týká vymezení akceleračních oblastí pro výrobu energie z obnovitelných zdrojů. Uvádím základní **důvody:** **1) Nedostatky návrhu** ○ návrh není dostatečně odůvodněn a **chybí konkrétní podklady** (zákon č. 500/2004 Sb.) ○ nebyly dostatečně posouzeny **dopady na životní prostředí** (zákon č. 100/2001 Sb.) ○ hrozí **narušení krajiny a přírody** (zákon č. 114/1992 Sb.) ○ návrh **nerespektuje ochranu hodnot území a kvalitu bydlení** (zákon č. 283/2021 Sb.) ○ nebyly posouzeny jiné **varianty řešení, zejména využití brownfieldů** (opuštěných a již narušených ploch) a návrh tak neodůvodněně zasahuje do volné krajiny ○ vychází **pouze z expertních odhadů** (počet věží, výkon, rozmístění) ○ návrh **řeší problémy až dodatečně**, místo aby jim předešel ○ nejsou dostatečně vyhodnoceny **kumulativní dopady více záměrů v území** **2) Příroda a krajina** ○ výskyt chráněných druhů (ptáci, netopýři) a zásah do migračních tras ○ narušení prvků ÚSES (biokoridory) ○ zásadní změna krajiny a její industrializace ○ dominantní stavby (až cca 250 m vysoké) viditelné na velké vzdálenosti ○ chybí posouzení nočního osvětlení ○ nedostatečně řešen kumulativní vliv více větrných elektráren **3) Voda a klima** ○ narušení vsakování vody do půdy a změna odtokových poměrů ○ zhoršení schopnosti krajiny zadržovat vodu a riziko vysychání krajiny ○ nedostatečné odstupy od vodních toků (prameny, studny, vrty) ○ chybí posouzení vlivu na mikroklima **4) Zemědělská půda** ○ zábor a znehodnocení kvalitní půdy ○ možné zásahy do půd I. a II. třídy ochrany (nejcennější půdy) ○ zhutnění půdy a zvýšení eroze a rozdělení (fragmentace) pozemků ○ nejasný stav a poškození meliorací **5) Dopady na obyvatele** ○ hluk a jeho dlouhodobý vliv ○ blikání stínů (stroboskopický efekt) ○ změna charakteru bydlení ○ pokles hodnoty nemovitostí ○ není dostatečně vysvětleno, jak byla stanovena vzdálenost od obytné zástavby **6) Technická a bezpečnostní rizika** ○ odlet ledu z rotorů v zimě ○ zásah bleskem	**Akceptováno částečně.** Akcelerační oblast AOV56 Vrabčiny byla zmenšena. Akcelerační oblast AOV57 Bílá skála zůstává v návrhu Z2 ÚRP beze změny. Akcelerační oblasti byly vymezeny na celostátní úrovni v Z2 ÚRP na základě Zadání Z2 ÚRP schváleného Vládou ČR. Vymezení akceleračních oblastí proběhlo na základě biologického posouzení konkrétních území podle § 11 odst. 3 resp. 4 ZOZE, jehož výsledky spolu s výsledky vyhodnocení vlivů na životní prostředí (SEA, Příloha č. 5 k odůvodnění Z2 ÚRP) byly zapracovány do návrhu Z2 ÚRP. Návrh Z2 ÚRP a jeho odůvodnění, návrh souvisejících územních opatření a jejich odůvodnění obsahují náležitosti v souladu s příslušnými právními předpisy, včetně správního řádu, stavebního zákona a dalších. Zpracování VVURÚ odpovídá obsahem i strukturou požadavkům obsaženým v příloze č. 4 stavebního zákona, včetně posouzení kumulativních a synergických vlivů, vlivů na zdraví a hodnocení nulové varianty (platné znění ÚRP) vůči variantě navrhované (Z2 ÚRP). Zadání Z2 ÚRP schválené Vládou ČR nepožadovalo jiná variantní řešení. Ustanovení § 4 odst. 3 ZOZE a čl. 15c směrnice RED III sice upřednostňují brownfieldy a degradované plochy, avšak nevylučují vymezení akcelerační oblasti na jiných pozemcích. Vymezení výhradně na degradovaných plochách nebylo s ohledem na prostorové nároky technologie větrných elektráren proveditelné. Samotný způsob vymezení akceleračních oblastí na základě podkladů (biologická posouzení, mapy citlivosti ptáků vůči výstavbě VTE zpracované ČSO, území významná pro netopýry dle podkladů ČESON, biotopy zvláště chráněných druhů velkých savců a další) a nařízení vlády č. 507/2025 Sb. minimalizuje vliv na složky životního prostředí. Pro všechny akcelerační oblasti jsou současně pořizována územní opatření, která obsahují opatření stanovená na základě biologických posouzení. Tato opatření dále zmírňují negativní vlivy, které nebylo možné vyloučit vymezením akcelerační oblasti. Podmínky v územních opatřeních zahrnují ochranu prvků lokálního ÚSES a všech biokoridorů, ochranu biotopů, ZPF a PUPFL, dále povinnost biologického dozoru, monitoring mortality ptáků a netopýrů, detekční systémy a další podmínky specifické vzhledem ke konkrétní akcelerační oblasti. Jedním z podkladů pro zpracování Z2 ÚRP byl dokument Akcelerační oblasti, předvýběr ploch k výstavbě VTE, Screening území ČR z hlediska ochrany krajinného rázu (Roman Bukáček, Simona Vondráčková, 2025). Při vymezování akceleračních

Poř. č.	Připomínkové místo	Číslo jednací	Článek	AO	Připomínka	Vyhodnocení
					○ požáry zařízení (obtížně zvládnutelné zásahy) ○ pád části konstrukce ○ únik provozních kapalin ○ šíření požáru do krajiny ○ kontaminace půdy a vody Není jasné, kdo nese **odpovědnost za škody na zdraví a majetku.** **7) Kumulace vlivů** ○ sčítání hluku, zásahů do krajiny a vizuální zátěže ○ dopady více elektráren nejsou vyhodnoceny společně ○ výsledný dopad na životní prostředí i lidi může být výrazně vyšší **8) Rozpor se zákony ČR a EU** ○ správní řád (zákon č. 500/2004 Sb.) ○ ochrana přírody (zákon č. 114/1992 Sb.) ○ EIA (zákon č. 100/2001 Sb.) ○ ochrana půdy (zákon č. 334/1992 Sb.) ○ stavební zákon (zákon č. 283/2021 Sb.) ○ nesplnění podmínek směrnice EU RED III (nevhodně zvolená lokalita, nevyřešené dopady) ○ návrh může zasahovat do práva na příznivé životní prostředí a ochranu zdraví podle Listiny základních lidských práv a svobod (čl. 31, čl. 35, čl. 11) ○ porušení principu předběžné opatrnosti (čl. 191 SFEU), návrh je předkládán bez dostatečných podkladů a při existenci důvodných pochybností o jeho dopadech Navržená oblast **má zásadní střety s přírodou, krajinou, vodou i životem obyvatel.** Tyto problémy nejsou odstraněny, pouze částečně zmírňovány. Návrh nemá dostatečné podklady, neřeší varianty a nehodnotí kumulativní dopady, proto **požaduji vyloučení akcelerační oblasti z návrhu.**	oblastí byl krajinný ráz dále prověřován, a to s ohledem na hodnoty území. Vlivy na krajinný ráz pak byly dále vyhodnoceny v rámci VVURÚ, a to jak z hlediska navrhovaného souboru akceleračních oblastí jako celku, tak pro jednotlivá území v kartách akceleračních oblastí, které obsahují i mapy viditelnosti (Příloha SEA). Podmínky v územních opatřeních pak dále omezují barevné řešení doprovodných staveb a rozsah trvalých terénních úprav. V souvisejících územních opatření jsou stanoveny podmínky, které zajišťují ochranu protierozních opatření, funkčních melioračních zařízení, vodních toků a ploch a rovněž omezující možné terénní úpravy. Vzhledem k charakteru a rozsahu potenciálních záměrů se při naplnění podmínek nepředpokládá realizace zpevněných ploch v takovém rozsahu, který by mohl významně ovlivnit vodní režim v rámci akceleračních oblastí. V souladu s požadavky vodního zákona se v rámci procesu povolování záměru bude vyjadřovat vodoprávní úřad. Významné ovlivnění mikroklimatu se u akceleračních oblastí pro VTE ani FVE nepředpokládá. Ochrana ZPF je řešena v souvisejících územních opatřeních. Podmínkami je zajištěno, že nebudou vznikat neobhospodařovatelné zbytkové zemědělské pozemky ani pozemky bez přístupu k veřejně přístupné pozemní komunikaci. Dále je v nich požadavek na upřednostní nižších tříd ochrany ZPF při realizaci záměrů OZE a je stanovena maximální plocha dlouhodobého nebo trvalého odnětí ZPF pro záměry OZE v celé akcelerační oblasti. Souhlas s odnětím ze ZPF bude vydán v navazujícím řízení dle stavebního zákona. Při vymezení akceleračních oblastí nelze předjímat konkrétní technické parametry či přesné umístění záměrů OZE. Obavy z negativních vlivů hluku a stroboskopického efektu řeší podmínky stanovené ve všech územních opatřeních pro akcelerační oblasti pro VTE, které ukládají zpracování hlukové studie, studie působení stroboskopického efektu, včetně minimalizace shadow flicker efektu, a také omezují světelné zatížení. Akcelerační oblasti pro VTE byly vymezeny s odstupem alespoň 500 m od obytné zástavby s ohledem na snížení rizik pro obyvatele. V případě, že by záměr nesplňoval zákonné hygienické limity (nařízení vlády č. 272/2011 Sb., o ochraně zdraví před nepříznivými účinky hluku a vibrací) a další požadavky vyplývající z příslušných právních předpisů (např. požární bezpečnost) a současně podmínky v územním opatření, nemůže být povolen. Odpovědnost za škody má provozovatel větrné elektrárny, který odpovídá za její technický stav a bezpečnost provozu podle občanského zákoníku (zákon č. 89/2012 Sb.). Vymezení akcelerační oblasti v ÚRP nezakládá možnost vyvlastnění ani právo na výstavbu VTE a nevylučuje jiné využití území. Nebylo prokázáno, že by instalace VTE měla významný

Poř. č.	Připomínkové místo	Číslo jednací	Článek	AO	Připomínka	Vyhodnocení
						negativní vliv na cenu nemovitostí či provádění investic. Lokální dopady na cenu nemovitostí konkrétních záměrů nelze posuzovat na koncepční úrovni při vymezování akceleračních oblastí v ÚRP. Návrh Změny č. 2 ÚRP byl připraven v souladu s platnou legislativou ČR a EU, včetně správního řádu, stavebního zákona, zákona č. 249/2025 Sb. (ZOZE) zákona č. 114/1992 Sb. (ZOPK), směrnice RED III, směrnice o ochraně volně žijících ptáků a směrnice o stanovištích. Vymezení akceleračních oblastí a podmínky v územních opatřeních jsou stanoveny na základě zákona a v jeho mezích. Dopad na veřejné zájmy byl posouzen VVURÚ.
9060.	Schejbal Samuel	MMR-46349-2026-81	99czj 99czk	AOV56 AOV57	**Věc: Připomínka k návrhu Změny č. 2 Územního rozvojového plánu ČR (ÚRP ČR)** Podávám připomínku k návrhu vymezení akceleračních oblastí pro větrné elektrárny (VTE) v území: **AOV č. 56 Vrabčiny a AOV č. 57 Bílá skála, Plzeňský kraj** Na základě níže uvedených důvodů **nesouhlasím** s tímto návrhem změny č. 2 ÚRP ČR, který se týká vymezení akceleračních oblastí pro výrobu energie z obnovitelných zdrojů. Uvádím základní **důvody:** **1) Nedostatky návrhu** o návrh není dostatečně odůvodněn a **chybí konkrétní podklady** (zákon č. 500/2004 Sb.) o nebyly dostatečně posouzeny **dopady na životní prostředí** (zákon č. 100/2001 Sb.) o hrozí **narušení krajiny a přírody** (zákon č. 114/1992 Sb.) o návrh **nerespektuje ochranu hodnot území a kvalitu bydlení** (zákon č. 283/2021 Sb.) o nebyly posouzeny jiné **varianty řešení, zejména využití brownfieldů** (opuštěných a již narušených ploch) a návrh tak neodůvodněně zasahuje do volné krajiny o vychází **pouze z expertních odhadů** (počet věží, výkon, rozmístění) o návrh **řeší problémy až dodatečně**, místo aby jim předešel o nejsou dostatečně vyhodnoceny **kumulativní dopady více záměrů v území** **2) Příroda a krajina** o výskyt chráněných druhů (ptáci, netopýři) a zásah do migračních tras o narušení prvků ÚSES (biokoridory) o zásadní změna krajiny a její industrializace o dominantní stavby (až cca 250 m vysoké) viditelné na velké vzdálenosti o chybí posouzení nočního osvětlení o nedostatečně řešen kumulativní vliv více větrných elektráren **3) Voda a klima** o narušení vsakování vody do půdy a změna odtokových poměrů o zhoršení schopnosti krajiny zadržovat vodu a riziko vysychání krajiny o nedostatečné odstupy od vodních toků (prameny, studny, vrty) o chybí posouzení vlivu na mikroklima **4) Zemědělská půda** o zábor a znehodnocení kvalitní půdy o možné zásahy do půd I. a II. třídy ochrany (nejcennější půdy) o zhutnění půdy a zvýšení eroze a rozdělení (fragmentace) pozemků	**Akceptováno částečně.** Akcelerační oblast AOV56 Vrabčiny byla zmenšena. Akcelerační oblast AOV57 Bílá skála zůstává v návrhu Z2 ÚRP beze změny. Akcelerační oblasti byly vymezeny na celostátní úrovni v Z2 ÚRP na základě Zadání Z2 ÚRP schváleného Vládou ČR. Vymezení akceleračních oblastí proběhlo na základě biologického posouzení konkrétních území podle § 11 odst. 3 resp. 4 ZOZE, jehož výsledky spolu s výsledky vyhodnocení vlivů na životní prostředí (SEA, Příloha č. 5 k odůvodnění Z2 ÚRP) byly zapracovány do návrhu Z2 ÚRP. Návrh Z2 ÚRP a jeho odůvodnění, návrh souvisejících územních opatření a jejich odůvodnění obsahují náležitosti v souladu s příslušnými právními předpisy, včetně správního řádu, stavebního zákona a dalších. Zpracování VVURÚ odpovídá obsahem i strukturou požadavkům obsaženým v příloze č. 4 stavebního zákona, včetně posouzení kumulativních a synergických vlivů, vlivů na zdraví a hodnocení nulové varianty (platné znění ÚRP) vůči variantě navrhované (Z2 ÚRP). Zadání Z2 ÚRP schválené Vládou ČR nepožadovalo jiná variantní řešení. Ustanovení § 4 odst. 3 ZOZE a čl. 15c směrnice RED III sice upřednostňují brownfieldy a degradované plochy, avšak nevylučují vymezení akcelerační oblasti na jiných pozemcích. Vymezení výhradně na degradovaných plochách nebylo s ohledem na prostorové nároky technologie větrných elektráren proveditelné. Samotný způsob vymezení akceleračních oblastí na základě podkladů (biologická posouzení, mapy citlivosti ptáků vůči výstavbě VTE zpracované ČSO, území významná pro netopýry dle podkladů ČESON, biotopy zvláště chráněných druhů velkých savců a další) a nařízení vlády č. 507/2025 Sb. minimalizuje vliv na složky životního prostředí. Pro všechny akcelerační oblasti jsou současně pořizována územní opatření, která obsahují opatření stanovená na základě biologických posouzení. Tato

Poř. č.	Připomínkové místo	Číslo jednací	Článek	AO	Připomínka	Vyhodnocení
					o nejasný stav a poškození meliorací **5) Dopady na obyvatele** o hluk a jeho dlouhodobý vliv o blikání stínů (stroboskopický efekt) o změna charakteru bydlení o pokles hodnoty nemovitostí o není dostatečně vysvětleno, jak byla stanovena vzdálenost od obytné zástavby **6) Technická a bezpečnostní rizika** o odlet ledu z rotorů v zimě o zásah bleskem o požáry zařízení (obtížně zvládnutelné zásahy) o pád části konstrukce o únik provozních kapalin o šíření požáru do krajiny o kontaminace půdy a vody Není jasné, kdo nese **odpovědnost za škody na zdraví a majetku.** **7) Kumulace vlivů** o sčítání hluku, zásahů do krajiny a vizuální zátěže o dopady více elektráren nejsou vyhodnoceny společně o výsledný dopad na životní prostředí i lidi může být výrazně vyšší **8) Rozpor se zákony ČR a EU** o správní řád (zákon č. 500/2004 Sb.) o ochrana přírody (zákon č. 114/1992 Sb.) o EIA (zákon č. 100/2001 Sb.) o ochrana půdy (zákon č. 334/1992 Sb.) o stavební zákon (zákon č. 283/2021 Sb.) o nesplnění podmínek směrnice EU RED III (nevhodně zvolená lokalita, nevyřešené dopady) o návrh může zasahovat do práva na příznivé životní prostředí a ochranu zdraví podle Listiny základních lidských práv a svobod (čl. 31, čl. 35, čl. 11) o porušení principu předběžné opatrnosti (čl. 191 SFEU), návrh je předkládán bez dostatečných podkladů a při existenci důvodných pochybností o jeho dopadech Navržená oblast **má zásadní střety s přírodou, krajinou, vodou i životem obyvatel.** Tyto problémy nejsou odstraněny, pouze částečně zmírňovány. Návrh nemá dostatečné podklady, neřeší varianty a nehodnotí kumulativní dopady, proto **požaduji vyloučení akcelerační oblasti z návrhu.**	opatření dále zmírňují negativní vlivy, které nebylo možné vyloučit vymezením akcelerační oblasti. Podmínky v územních opatřeních zahrnují ochranu prvků lokálního ÚSES a všech biokoridorů, ochranu biotopů, ZPF a PUPFL, dále povinnost biologického dozoru, monitoring mortality ptáků a netopýrů, detekční systémy a další podmínky specifické vzhledem ke konkrétní akcelerační oblasti. Jedním z podkladů pro zpracování Z2 ÚRP byl dokument Akcelerační oblasti, předvýběr ploch k výstavbě VTE, Screening území ČR z hlediska ochrany krajinného rázu (Roman Bukáček, Simona Vondráčková, 2025). Při vymezování akceleračních oblastí byl krajinný ráz dále prověřován, a to s ohledem na hodnoty území. Vlivy na krajinný ráz pak byly dále vyhodnoceny v rámci VVURÚ, a to jak z hlediska navrhovaného souboru akceleračních oblastí jako celku, tak pro jednotlivá území v kartách akceleračních oblastí, které obsahují i mapy viditelnosti (Příloha SEA). Podmínky v územních opatřeních pak dále omezují barevné řešení doprovodných staveb a rozsah trvalých terénních úprav. V souvisejících územních opatření jsou stanoveny podmínky, které zajišťují ochranu protierozních opatření, funkčních melioračních zařízení, vodních toků a ploch a rovněž omezující možné terénní úpravy. Vzhledem k charakteru a rozsahu potenciálních záměrů se při naplnění podmínek nepředpokládá realizace zpevněných ploch v takovém rozsahu, který by mohl významně ovlivnit vodní režim v rámci akceleračních oblastí. V souladu s požadavky vodního zákona se v rámci procesu povolování záměru bude vyjadřovat vodoprávní úřad. Významné ovlivnění mikroklimatu se u akceleračních oblastí pro VTE ani FVE nepředpokládá. Ochrana ZPF je řešena v souvisejících územních opatřeních. Podmínkami je zajištěno, že nebudou vznikat neobhospodařovatelné zbytkové zemědělské pozemky ani pozemky bez přístupu k veřejně přístupné pozemní komunikaci. Dále je v nich požadavek na upřednostní nižších tříd ochrany ZPF při realizaci záměrů OZE a je stanovena maximální plocha dlouhodobého nebo trvalého odnětí ZPF pro záměry OZE v celé akcelerační oblasti. Souhlas s odnětím ze ZPF bude vydán v navazujícím řízení dle stavebního zákona. Při vymezení akceleračních oblastí nelze předjímat konkrétní technické parametry či přesné umístění záměrů OZE. Obavy z negativních vlivů hluku a stroboskopického efektu řeší podmínky stanovené ve všech územních opatřeních pro akcelerační oblasti pro VTE, které ukládají zpracování hlukové studie, studie působení stroboskopického efektu, včetně minimalizace shadow flicker efektu, a také omezují světelné zatížení. Akcelerační oblasti pro VTE byly vymezeny s odstupem alespoň 500 m od obytné zástavby s ohledem na snížení rizik pro obyvatele. V

Poř. č.	Připomínkové místo	Číslo jednací	Článek	AO	Připomínka	Vyhodnocení
						případě, že by záměr nesplňoval zákonné hygienické limity (nařízení vlády č. 272/2011 Sb., o ochraně zdraví před nepříznivými účinky hluku a vibrací) a další požadavky vyplývající z příslušných právních předpisů (např. požární bezpečnost) a současně podmínky v územním opatření, nemůže být povolen. Odpovědnost za škody má provozovatel větrné elektrárny, který odpovídá za její technický stav a bezpečnost provozu podle občanského zákoníku (zákon č. 89/2012 Sb.). Vymezení akcelerační oblasti v ÚRP nezakládá možnost vyvlastnění ani právo na výstavbu VTE a nevylučuje jiné využití území. Nebylo prokázáno, že by instalace VTE měla významný negativní vliv na cenu nemovitostí či provádění investic. Lokální dopady na cenu nemovitostí konkrétních záměrů nelze posuzovat na koncepční úrovni při vymezování akceleračních oblastí v ÚRP. Návrh Změny č. 2 ÚRP byl připraven v souladu s platnou legislativou ČR a EU, včetně správního řádu, stavebního zákona, zákona č. 249/2025 Sb. (ZOZE) zákona č. 114/1992 Sb. (ZOPK), směrnice RED III, směrnice o ochraně volně žijících ptáků a směrnice o stanovištích. Vymezení akceleračních oblastí a podmínky v územních opatřeních jsou stanoveny na základě zákona a v jeho mezích. Dopad na veřejné zájmy byl posouzen VVURÚ.
9061.	Vokáčová Lucie	MMR-46350-2026-81	99czj 99czk	AOV56 AOV57	**Věc: Připomínka k návrhu Změny č. 2 Územního rozvojového plánu ČR (ÚRP ČR)** Podávám připomínku k návrhu vymezení akceleračních oblastí pro větrné elektrárny (VTE) v území: **AOV č. 56 Vrabčiny a AOV č. 57 Bílá skála, Plzeňský kraj** Na základě níže uvedených důvodů **nesouhlasím** s tímto návrhem změny č. 2 ÚRP ČR, který se týká vymezení akceleračních oblastí pro výrobu energie z obnovitelných zdrojů. Uvádím základní **důvody:** **1) Nedostatky návrhu** ○ návrh není dostatečně odůvodněn a **chybí konkrétní podklady** (zákon č. 500/2004 Sb.) ○ nebyly dostatečně posouzeny **dopady na životní prostředí** (zákon č. 100/2001 Sb.) ○ hrozí **narušení krajiny a přírody** (zákon č. 114/1992 Sb.) ○ návrh **nerespektuje ochranu hodnot území a kvalitu bydlení** (zákon č. 283/2021 Sb.) ○ nebyly posouzeny jiné **varianty řešení, zejména využití brownfieldů** (opuštěných a již narušených ploch) a návrh tak neodůvodněně zasahuje do volné krajiny ○ vychází **pouze z expertních odhadů** (počet věží, výkon, rozmístění) ○ návrh **řeší problémy až dodatečně**, místo aby jim předešel ○ nejsou dostatečně vyhodnoceny **kumulativní dopady více záměrů v území** **2) Příroda a krajina** ○ výskyt chráněných druhů (ptáci, netopýři) a zásah do migračních tras ○ narušení prvků ÚSES (biokoridory) ○ zásadní změna krajiny a její industrializace ○ dominantní stavby (až cca 250 m vysoké) viditelné na velké vzdálenosti ○ chybí posouzení nočního osvětlení	**Akceptováno částečně.** Akcelerační oblast AOV56 Vrabčiny byla zmenšena. Akcelerační oblast AOV57 Bílá skála zůstává v návrhu Z2 ÚRP beze změny. Akcelerační oblasti byly vymezeny na celostátní úrovni v Z2 ÚRP na základě Zadání Z2 ÚRP schváleného Vládou ČR. Vymezení akceleračních oblastí proběhlo na základě biologického posouzení konkrétních území podle § 11 odst. 3 resp. 4 ZOZE, jehož výsledky spolu s výsledky vyhodnocení vlivů na životní prostředí (SEA, Příloha č. 5 k odůvodnění Z2 ÚRP) byly zapracovány do návrhu Z2 ÚRP. Návrh Z2 ÚRP a jeho odůvodnění, návrh souvisejících územních opatření a jejich odůvodnění obsahují náležitosti v souladu s příslušnými právními předpisy, včetně správního řádu, stavebního zákona a dalších. Zpracování VVURÚ odpovídá obsahem i strukturou požadavkům obsaženým v příloze č. 4 stavebního zákona, včetně posouzení kumulativních a synergických vlivů, vlivů na zdraví a hodnocení nulové varianty (platné znění ÚRP) vůči variantě navrhované (Z2 ÚRP). Zadání Z2 ÚRP schválené Vládou ČR nepožadovalo jiná variantní řešení. Ustanovení § 4 odst. 3 ZOZE a čl. 15c směrnice RED III sice upřednostňují brownfieldy a degradované plochy, avšak nevylučují vymezení akcelerační oblasti na jiných

Poř. č.	Připomínkové místo	Číslo jednací	Článek	AO	Připomínka	Vyhodnocení
					o nedostatečně řešen kumulativní vliv více větrných elektráren **3) Voda a klima** o narušení vsakování vody do půdy a změna odtokových poměrů o zhoršení schopnosti krajiny zadržovat vodu a riziko vysychání krajiny o nedostatečné odstupy od vodních toků (prameny, studny, vrty) o chybí posouzení vlivu na mikroklima **4) Zemědělská půda** o zábor a znehodnocení kvalitní půdy o možné zásahy do půd I. a II. třídy ochrany (nejcennější půdy) o zhutnění půdy a zvýšení eroze a rozdělení (fragmentace) pozemků o nejasný stav a poškození meliorací **5) Dopady na obyvatele** o hluk a jeho dlouhodobý vliv o blikání stínů (stroboskopický efekt) o změna charakteru bydlení o pokles hodnoty nemovitostí o není dostatečně vysvětleno, jak byla stanovena vzdálenost od obytné zástavby **6) Technická a bezpečnostní rizika** o odlet ledu z rotorů v zimě o zásah bleskem o požáry zařízení (obtížně zvládnutelné zásahy) o pád části konstrukce o únik provozních kapalin o šíření požáru do krajiny o kontaminace půdy a vody Není jasné, kdo nese **odpovědnost za škody na zdraví a majetku.** **7) Kumulace vlivů** o sčítání hluku, zásahů do krajiny a vizuální zátěže o dopady více elektráren nejsou vyhodnoceny společně o výsledný dopad na životní prostředí i lidi může být výrazně vyšší **8) Rozpor se zákony ČR a EU** o správní řád (zákon č. 500/2004 Sb.) o ochrana přírody (zákon č. 114/1992 Sb.) o EIA (zákon č. 100/2001 Sb.) o ochrana půdy (zákon č. 334/1992 Sb.) o stavební zákon (zákon č. 283/2021 Sb.) o nesplnění podmínek směrnice EU RED III (nevhodně zvolená lokalita, nevyřešené dopady) o návrh může zasahovat do práva na příznivé životní prostředí a ochranu zdraví podle Listiny základních lidských práv a svobod (čl. 31, čl. 35, čl. 11) o porušení principu předběžné opatrnosti (čl. 191 SFEU), návrh je předkládán bez dostatečných podkladů a při existenci důvodných pochybností o jeho dopadech Navržená oblast **má zásadní střety s přírodou, krajinou, vodou i životem obyvatel.** Tyto problémy nejsou odstraněny, pouze částečně zmírňovány. Návrh nemá dostatečné podklady, neřeší varianty a nehodnotí kumulativní dopady, proto **požaduji vyloučení akcelerační oblasti z návrhu.**	pozemcích. Vymezení výhradně na degradovaných plochách nebylo s ohledem na prostorové nároky technologie větrných elektráren proveditelné. Samotný způsob vymezení akceleračních oblastí na základě podkladů (biologická posouzení, mapy citlivosti ptáků vůči výstavbě VTE zpracované ČSO, území významná pro netopýry dle podkladů ČESON, biotopy zvláště chráněných druhů velkých savců a další) a nařízení vlády č. 507/2025 Sb. minimalizuje vliv na složky životního prostředí. Pro všechny akcelerační oblasti jsou současně pořizována územní opatření, která obsahují opatření stanovená na základě biologických posouzení. Tato opatření dále zmírňují negativní vlivy, které nebylo možné vyloučit vymezením akcelerační oblasti. Podmínky v územních opatřeních zahrnují ochranu prvků lokálního ÚSES a všech biokoridorů, ochranu biotopů, ZPF a PUPFL, dále povinnost biologického dozoru, monitoring mortality ptáků a netopýrů, detekční systémy a další podmínky specifické vzhledem ke konkrétní akcelerační oblasti. Jedním z podkladů pro zpracování Z2 ÚRP byl dokument Akcelerační oblasti, předvýběr ploch k výstavbě VTE, Screening území ČR z hlediska ochrany krajinného rázu (Roman Bukáček, Simona Vondráčková, 2025). Při vymezování akceleračních oblastí byl krajinný ráz dále prověřován, a to s ohledem na hodnoty území. Vlivy na krajinný ráz pak byly dále vyhodnoceny v rámci VVURÚ, a to jak z hlediska navrhovaného souboru akceleračních oblastí jako celku, tak pro jednotlivá území v kartách akceleračních oblastí, které obsahují i mapy viditelnosti (Příloha SEA). Podmínky v územních opatřeních pak dále omezují barevné řešení doprovodných staveb a rozsah trvalých terénních úprav. V souvisejících územních opatření jsou stanoveny podmínky, které zajišťují ochranu protierozních opatření, funkčních melioračních zařízení, vodních toků a ploch a rovněž omezující možné terénní úpravy. Vzhledem k charakteru a rozsahu potenciálních záměrů se při naplnění podmínek nepředpokládá realizace zpevněných ploch v takovém rozsahu, který by mohl významně ovlivnit vodní režim v rámci akceleračních oblastí. V souladu s požadavky vodního zákona se v rámci procesu povolování záměru bude vyjadřovat vodoprávní úřad. Významné ovlivnění mikroklimatu se u akceleračních oblastí pro VTE ani FVE nepředpokládá. Ochrana ZPF je řešena v souvisejících územních opatřeních. Podmínkami je zajištěno, že nebudou vznikat neobhospodařovatelné zbytkové zemědělské pozemky ani pozemky bez přístupu k veřejně přístupné pozemní komunikaci. Dále je v nich požadavek na upřednostní nižších tříd ochrany ZPF při realizaci záměrů OZE a je stanovena maximální plocha dlouhodobého nebo trvalého odnětí ZPF pro záměry OZE v celé

Poř. č.	Připomínkové místo	Číslo jednací	Článek	AO	Připomínka	Vyhodnocení
						akcelerační oblasti. Souhlas s odnětím ze ZPF bude vydán v navazujícím řízení dle stavebního zákona. Při vymezení akceleračních oblastí nelze předjímat konkrétní technické parametry či přesné umístění záměrů OZE. Obavy z negativních vlivů hluku a stroboskopického efektu řeší podmínky stanovené ve všech územních opatřeních pro akcelerační oblasti pro VTE, které ukládají zpracování hlukové studie, studie působení stroboskopického efektu, včetně minimalizace shadow flicker efektu, a také omezují světelné zatížení. Akcelerační oblasti pro VTE byly vymezeny s odstupem alespoň 500 m od obytné zástavby s ohledem na snížení rizik pro obyvatele. V případě, že by záměr nesplňoval zákonné hygienické limity (nařízení vlády č. 272/2011 Sb., o ochraně zdraví před nepříznivými účinky hluku a vibrací) a další požadavky vyplývající z příslušných právních předpisů (např. požární bezpečnost) a současně podmínky v územním opatření, nemůže být povolen. Odpovědnost za škody má provozovatel větrné elektrárny, který odpovídá za její technický stav a bezpečnost provozu podle občanského zákoníku (zákon č. 89/2012 Sb.). Vymezení akcelerační oblasti v ÚRP nezakládá možnost vyvlastnění ani právo na výstavbu VTE a nevylučuje jiné využití území. Nebylo prokázáno, že by instalace VTE měla významný negativní vliv na cenu nemovitostí či provádění investic. Lokální dopady na cenu nemovitostí konkrétních záměrů nelze posuzovat na koncepční úrovni při vymezování akceleračních oblastí v ÚRP. Návrh Změny č. 2 ÚRP byl připraven v souladu s platnou legislativou ČR a EU, včetně správního řádu, stavebního zákona, zákona č. 249/2025 Sb. (ZOZE) zákona č. 114/1992 Sb. (ZOPK), směrnice RED III, směrnice o ochraně volně žijících ptáků a směrnice o stanovištích. Vymezení akceleračních oblastí a podmínky v územních opatřeních jsou stanoveny na základě zákona a v jeho mezích. Dopad na veřejné zájmy byl posouzen VVURÚ.
9062.	Blažková Miloslava	MMR-46351-2026-81	99czzg	AOV83	**Text připomínky** Podatel nesouhlasí s vymezením akcelerační oblasti AOV83 a žádá, aby tato akcelerační oblast nebyla ve Změně č. 2 Územního rozvojového plánu vymezena a aby nebylo vydáno územní opatření AOV83. **Odůvodnění uplatněné připomínky** **1. Direktivní vymezení AOV** Podatel se domnívá, že není nezbytné (a neplyne to ani ze směrnice EU RED III), aby akcelerační oblasti pro VTE (dále jen „AOV") byly vymezeny direktivně na celostátní úrovni. Je naprosto dostačující, když by Změna č. 2 Územního rozvojového plánu (dále jen „Změna č. 2") dala obcím povinnost, aby prověřily možnosti vymezení AOV v územních plánech. Na základě tohoto pokynu by samosprávy znalé místních poměrů po dohodě s občany vymezily vhodné lokality pro VTE. Díky tomu by byly zohledněny s	**Akceptováno částečně.** Akcelerační oblast AOV83 Chorušice byla zmenšena. Akcelerační oblasti byly vymezeny na celostátní úrovni v Z2 ÚRP na základě Zadání Z2 ÚRP schváleného Vládou ČR. Vymezení akceleračních oblastí proběhlo na základě biologického posouzení konkrétních území podle § 11 odst. 3 resp. 4 ZOZE, jehož výsledky spolu s výsledky vyhodnocení vlivů na životní prostředí (SEA, Příloha č. 5 k odůvodnění Z2 ÚRP) byly zapracovány do návrhu Změny č. 2 ÚRP. Oblasti, u nichž

Poř. č.	Připomínkové místo	Číslo jednací	Článek	AO	Připomínka	Vyhodnocení
					potřebnou pečlivostí a v nutné podrobnosti zásahy do veřejných zájmů, které není možné na úrovni Změny č. 2 zhodnotit, neboť to její velké měřítko neumožňuje. **2. Diskriminační vymezení AOV** Ve Změně č. 2 ÚRP není dostatečně vysvětleno, proč je třeba vymezit akcelerační oblasti právě tak, jak to činí Změna č. 2, jinými slovy není pochopitelné, proč právě počet AOV, se kterým Změna č. 2 počítá, povede ke splnění klimatických a energetických cílů a proč vymezení jiné oblasti již není zapotřebí nebo proč by klimatické a energetické cíle nemohly být plněny i bez AOV83, když není ke splnění těchto cílů (které ani nejsou ve Změně č. 2 specifikovány) zapotřebí ani o jednu AOV více. Lokalita, kde je AOV83 přitom není nijak výjimečná z hlediska potenciálu pro VTE (nebo alespoň není ve Změně č. 2 přesvědčivě popsáno, proč se AOV83 svým větrným potenciálem tak výrazně odlišuje od dalších oblastí, kde AOV vymezeny nebyly). Lze tedy předpokládat, že existují i jiné shodné oblasti, kde však z nejasných důvodů AOV nebyly vymezeny. To považuje podatel za diskriminační. Diskriminovány jsou i samosprávy, na jejichž území jsou AOV vymezeny. Vymezení AOV totiž představuje jakousi stavební uzávěru, kdy obec nemůže v dotčeném území měnit územní plán podle svých potřeb, ale musí respektovat vymezenou AOV. Vedle toho pak nebudou investoři VTE motivováni, aby s obcí uzavřeli férovou plánovací smlouvu a poskytli obci a jejím občanům dostatečné kompenzace za negativní dopady provozu VTE. Záměry VTE povolované v AOV totiž budou protežovány a jejich výstavba výrazně usnadněna. Tato diskriminace přímo ovlivňuje i občany samospráv. **3. Nedostatečné posouzení vlivů** Vymezení AOV s největší pravděpodobností povede k tomu, že záměry VTE v nich umisťované budou upřednostňovány a nedojde už nikdy k řádnému posouzení jejich negativních dopadů na životní prostředí, na zdraví a životy lidí. Proto by mělo být vyhodnocení vlivů Změny č. 2 a územního opatření pro AOV83 extrémně podrobné a kvalitní, prakticky na úrovni EIA. Překážkou pro takové podrobné posouzení je ale fakt, že je měřítko Územního rozvojového plánu příliš velké a neumožňuje skutečně posoudit dopady vymezení AOV (jiné by to bylo na úrovni územního plánu, resp. v procesu EIA se znalostí konkrétního záměru). Vzhledem k tomu, že na vymezení akceleračních oblastí naváže zrychlené a zjednodušené povolovací řízení před Dopravním a energetickým stavebním úřadem (DESÚ), v rámci kterého bude úřad prakticky pouze ověřovat, zda jsou záměry v souladu s vágními a nicneříkajícími podmínkami územního opatření AOV83. V souladu s těmito obecnými podmínkami ale budou téměř jakékoliv záměry, což znamená, že vlivy VTE realizovaných v AOV83 nebudou nikdy reálně posouzeny. Podatel se domnívá, že je nezbytné, aby všechny vlivy VTE byly skutečně a podrobně posouzeny. Vágní posouzení Změny č. 2 nebo územního opatření AOV83 je naprosto nedostatečné. Podatel se domnívá, že vadné posouzení dopadů VTE může mít nejen přímý vliv na jeho zdraví včetně psychické pohody, ale také to může ovlivnit socioekonomický rozvoj obce, ve které žije. Podatel ještě připomíná, že nedošlo ke kumulativnímu zhodnocení vlivů v důsledku vymezení tří AOV v těsné blízkosti (AOV82, AOV83 a AOV84). **4. Zanedbatelné pozitivní vlivy vymezení AO** V odůvodnění Změny č. 2 ani územního opatření není možné dohledat vyčíslení přínosu AOV83 pro snížení energetické závislosti anebo snížení produkce CO_2. Ve vyhodnocení vlivů územního opatření AOV83 se ale uvádí k pozitivním vlivům (přínosům) vymezení AOV a realizace VTE: *„Zanedbatelný až mírně pozitivní vliv k ochraně klimatu uplatnění AO se uplatní v globálním měřítku, tedy i z hlediska přeshraničního působení."* V dokumentaci Změny č. 2 a územního opatření je tedy přiznáno, že přínosy VTE realizovaných v AOV83 budou zanedbatelné, byť chybí konkrétní čísla. V takové situaci není pochopitelné, jak mohl zájem na vymezení AOV83 převážit nad ostatními konkrétně specifikovanými veřejnými zájmy, které naopak výstavba VTE ovlivní výrazně (byť to nekvalitně zpracované vyhodnocení Změny č. 2 a územního opatření nepřiznává). Dále se ve vyhodnocení územního opatření AOV83 uvádí: *„Vlivy na ovzduší v době výstavby zanedbatelné (prašnost při přesunu zemin, emise ze spalování PHM, sekundární prašnost), v době*	autorizované osoby identifikovaly významné negativní nebo kumulativní vlivy, byly ze Z2 ÚRP vyloučeny (odůvodnění Z2 ÚRP, odst. 32). Zpracování VVURÚ odpovídá obsahem i strukturou požadavkům obsaženým v příloze č. 4 stavebního zákona, včetně posouzení kumulativních a synergických vlivů. Ve VVURÚ (včetně SEA) byly posuzovány akcelerační oblastí, nikoliv konkrétní záměry, a podrobnost odpovídá měřítku ÚRP a územních opatření. Vymezení akcelerační oblasti v ÚRP nezakládá právo na výstavbu VTE ani nevylučuje jiné využití území. Při vymezení akceleračních oblastí nelze předjímat konkrétní technické parametry či přesné umístění záměrů OZE. Obavy z negativních vlivů hluku a stroboskopického efektu řeší podmínky stanovené ve všech územních opatřeních pro akcelerační oblasti pro VTE, které ukládají zpracování hlukové studie, studie působení stroboskopického efektu, včetně minimalizace shadow flicker efektu. V případě, že by záměr nesplňoval zákonné hygienické limity (nařízení vlády č. 272/2011 Sb., o ochraně zdraví před nepříznivými účinky hluku a vibrací) a současně podmínky v územním opatření, nemůže být povolen. Jedním z podkladů pro zpracování Z2 ÚRP byl dokument Akcelerační oblasti, předvýběr ploch k výstavbě VTE, Screening území ČR z hlediska ochrany krajinného rázu (Roman Bukáček, Simona Vondráčková, 2025). Při vymezování akceleračních oblastí byl krajinný ráz dále prověřován, a to s ohledem na hodnoty území. Vlivy na krajinný ráz pak byly dále vyhodnoceny v rámci VVURÚ, a to jak z hlediska navrhovaného souboru akceleračních oblastí jako celku, tak pro jednotlivá území v kartách akceleračních oblastí, které obsahují i mapy viditelnosti (Příloha SEA). Podmínky v územních opatřeních pak dále omezují barevné řešení doprovodných staveb a rozsah trvalých terénních úprav. Samotný způsob vymezení akceleračních oblastí na základě podkladů (biologická posouzení, mapy citlivosti ptáků vůči výstavbě VTE zpracované ČSO, území významná pro netopýry dle podkladů ČESON, biotopy zvláště chráněných druhů velkých savců a další) a nařízení vlády č. 507/2025 Sb. minimalizuje vliv na složky životního prostředí. Pro všechny akcelerační oblasti jsou současně pořizována územní opatření, která obsahují opatření stanovená na základě biologických posouzení. Tato opatření dále zmírňují negativní vlivy, které nebylo možné vyloučit vymezením akcelerační oblasti. Podmínky v územních opatřeních zahrnují ochranu prvků lokálního ÚSES a všech biokoridorů, ochranu biotopů, ZPF a PUPFL, dále povinnost biologického dozoru, monitoring mortality ptáků a netopýrů,

Poř. č.	Připomínkové místo	Číslo jednací	Článek	AO	Připomínka	Vyhodnocení
					provozu mírně pozitivní z důvodu náhrady spalovacích zdrojů při výrobě el. energie." Vzhledem k tomu, že se ve vyhodnocení uvádí, že vliv AOV83 na ochranu klimatu bude zanedbatelný, bude logicky zanedbatelný rozsah, ve kterém VTE realizované v AOV83 nahradí spalovací zdroje. Změna č. 2 ani územní opatření tento závěr nevyvrací, neobsahují totiž vyčíslení toho, v jak velkém rozsahu VTE realizované v AOV83 nahradí spalovací zdroje a jaký přesně vliv bude mít tato náhrada na cíle sledované Změnou č. 2, tedy snížení energetické závislosti ČR a snížení produkce CO_2. Je také třeba řádně vyhodnotit, proč těchto cílů nelze dosáhnout jinými způsoby (zvýšení počtu bloků JEDU, popř. JETE, rozvoj vodíkové infrastruktury v souladu s Vodíkovou strategií ČR, větší důraz na rozvoj FVE). Proto ani blíže nespecifikovaná náhrada spalovacích zdrojů není důvod, proč by měl zájem na vymezení AOV83 převážit nad jinými zájmy v území. **5. Výška VTE a rozloha AO** Ve Změně č. 2 ani v územním opatření pro AOV83 není vysvětleno, proč byla zvolena právě tato rozloha AO a proč má AOV právě tyto konkrétní hranice a proč právě toto vymezení AOV povede ke splnění cílů Změny č. 2. Jinými slovy není vysvětleno, proč nemůže být AO vymezena jiným způsobem tak, aby kupř. byly VTE umisťovány v dostatečné vzdálenosti od zastavěného území a zastavitelných ploch podle územních plánů (min 1,5 km) a není porovnáno, zda by toto jiné vymezení AOV třeba také nevedlo ke splnění cílů Změny č. 2. Podatel se domnívá, že to ale vzhledem k nespecifičnosti cílů Změny č. 2 není ani možné, proto by také vůbec neměla být AOV83 vymezena. **6. Hluková zátěž, vibrace a stroboskopický efekt** Podatel zásadně nesouhlasí s tím, že Změna č. 2 ani příslušné územní opatření vůbec neřeší negativní dopady hluku. Hluk totiž Změna č. 2 chápe jako normální integrální součást VTE, bez které to prostě nejde a je třeba se s tím smířit. Tento přístup nejlépe demonstruje přirovnání hluku z VTE k v podstatě příjemnému „šumění lesa", které mohou zaregistrovat jen neurotické osoby. Podatel se proto domnívá, že hlukové vlivy nebyly zhodnoceny a ve skutečnosti to ani není možné bez znalosti konkrétního projektu. Podatel zdůrazňuje, že nepovažuje za dostatečné, aby byla hluková zátěž řešena až v hlukové studii zpracované investorem. Takový přístup není schopný zajistit reálnou ochranu lidského zdraví. Podatel dále nesouhlasí s tím, že vůbec nedošlo k posouzení vlivů infrazvuku, nízkofrekvenčního hluku a vibrací, ačkoliv odborné studie upozorňují na rizika spojená s těmito doprovodnými jevy provozu VTE. Podatel se domnívá, že nebyl ani řádně zhodnocen vliv vibrací na nemovitosti. Stejně tak nebyl řádně posouzen z hlediska vlivů tzv. stroboskopický efekt, kdy se posouzení zejména nezaměřilo na obtěžující dopady stroboskopického efektu. **7. Vlivy na krajinný ráz** Větrné elektrárny mají zásadní vlivy na krajinný ráz. Ve Vyhodnocení vlivů územního opatření AOV83 se uvádí: *„Z analýzy viditelnosti vyplývá, že hodnocené území se vyznačuje vysokou koncentrací kulturně-historických hodnot a zároveň velmi citlivým vztahem ke krajině Kokořínska a k ikonické dominantě Bezdězu. V bezprostředním okolí se uplatňuje kostel Nanebevzetí Panny Marie, kostel sv. Jakuba Většího, fara, kaple Nejsvětější Trojice, zámek a historická venkovská zástavba. Ve vzdálenosti do 2 km navazují kostel sv. Martina, radnice, sokolovna a další objekty utvářející obraz sídla. V širším území do 5 km a 15 km se pak prosazuje mimořádně bohatý soubor památek, včetně hradu Kokořín, hradu Houska, hradišť, kostelů, tvrzí, zámků a historických areálů. Rozhodující hodnotou je zde ochrana vnitřní scenérie Kokořínska a nerušených výhledů na Bezděz. Současně je třeba zachovat obraz Mšena a jeho historického jádra v krajině, včetně vazeb na příjezdové komunikace, turistické trasy a další frekventovaná místa, odkud se uplatňují ikonické pohledy na město i na širší krajinný rámec. Bezděz zde nepůsobí jen jako vzdálená dominanta, ale jako jeden z hlavních určujících prvků krajinné identity celého prostoru."* Jak je možné, že všechny tyto vlivy jsou hodnoceny jako zanedbatelné, když přitom VTE budou představovat novou dominantu, která jednoznačně výrazně ovlivní krajinu, to není ve Změně č. 2 ani v územním opatření vysvětleno.	detekční systémy a další podmínky specifické vzhledem ke konkrétní akcelerační oblasti.

Poř. č.	Připomínkové místo	Číslo jednací	Článek	AO	Připomínka	Vyhodnocení
					Vliv VTE na krajinný ráz bude mít ještě další dopady – již napořád bude hodnota krajinného rázu snížena, takže bude možné do území umisťovat i další záměry, které by jinak kvůli ochraně krajinného rázu nebyly přípustné. **8. Další negativní vlivy AOV83**	
9063.	Šmatláková Anna	MMR-46352-2026-81	99czj 99czk	AOV56 AOV57	**Věc: Připomínka k návrhu Změny č. 2 Územního rozvojového plánu ČR (ÚRP ČR)** Podávám připomínku k návrhu vymezení akceleračních oblastí pro větrné elektrárny (VTE) v území: **AOV č. 56 Vrabčiny a AOV č. 57 Bílá skála, Plzeňský kraj** Na základě níže uvedených důvodů **nesouhlasím** s tímto návrhem změny č. 2 ÚRP ČR, který se týká vymezení akceleračních oblastí pro výrobu energie z obnovitelných zdrojů. Uvádím základní **důvody:** **1) Nedostatky návrhu** ○ návrh není dostatečně odůvodněn a **chybí konkrétní podklady** (zákon č. 500/2004 Sb.) ○ nebyly dostatečně posouzeny **dopady na životní prostředí** (zákon č. 100/2001 Sb.) ○ hrozí **narušení krajiny a přírody** (zákon č. 114/1992 Sb.) ○ návrh **nerespektuje ochranu hodnot území a kvalitu bydlení** (zákon č. 283/2021 Sb.) ○ nebyly posouzeny jiné **varianty řešení, zejména využití brownfieldů** (opuštěných a již narušených ploch) a návrh tak neodůvodněně zasahuje do volné krajiny ○ vychází **pouze z expertních odhadů** (počet věží, výkon, rozmístění) ○ návrh **řeší problémy až dodatečně**, místo aby jim předešel ○ nejsou dostatečně vyhodnoceny **kumulativní dopady více záměrů v území** **2) Příroda a krajina** ○ výskyt chráněných druhů (ptáci, netopýři) a zásah do migračních tras ○ narušení prvků ÚSES (biokoridory) ○ zásadní změna krajiny a její industrializace ○ dominantní stavby (až cca 250 m vysoké) viditelné na velké vzdálenosti ○ chybí posouzení nočního osvětlení ○ nedostatečně řešen kumulativní vliv více větrných elektráren **3) Voda a klima** ○ narušení vsakování vody do půdy a změna odtokových poměrů ○ zhoršení schopnosti krajiny zadržovat vodu a riziko vysychání krajiny ○ nedostatečné odstupy od vodních toků (prameny, studny, vrty) ○ chybí posouzení vlivu na mikroklima **4) Zemědělská půda** ○ zábor a znehodnocení kvalitní půdy ○ možné zásahy do půd I. a II. třídy ochrany (nejcennější půdy) ○ zhutnění půdy a zvýšení eroze a rozdělení (fragmentace) pozemků ○ nejasný stav a poškození meliorací **5) Dopady na obyvatele** ○ hluk a jeho dlouhodobý vliv ○ blikání stínů (stroboskopický efekt) ○ změna charakteru bydlení ○ pokles hodnoty nemovitostí ○ není dostatečně vysvětleno, jak byla stanovena vzdálenost od obytné zástavby	**Akceptováno částečně.** Akcelerační oblast AOV56 Vrabčiny byla zmenšena. Akcelerační oblast AOV57 Bílá skála zůstává v návrhu Z2 ÚRP beze změny. Akcelerační oblasti byly vymezeny na celostátní úrovni v Z2 ÚRP na základě Zadání Z2 ÚRP schváleného Vládou ČR. Vymezení akceleračních oblastí proběhlo na základě biologického posouzení konkrétních území podle § 11 odst. 3 resp. 4 ZOZE, jehož výsledky spolu s výsledky vyhodnocení vlivů na životní prostředí (SEA, Příloha č. 5 k odůvodnění Z2 ÚRP) byly zapracovány do návrhu Z2 ÚRP. Návrh Z2 ÚRP a jeho odůvodnění, návrh souvisejících územních opatření a jejich odůvodnění obsahují náležitosti v souladu s příslušnými právními předpisy, včetně správního řádu, stavebního zákona a dalších. Zpracování VVURÚ odpovídá obsahem i strukturou požadavkům obsaženým v příloze č. 4 stavebního zákona, včetně posouzení kumulativních a synergických vlivů, vlivů na zdraví a hodnocení nulové varianty (platné znění ÚRP) vůči variantě navrhované (Z2 ÚRP). Zadání Z2 ÚRP schválené Vládou ČR nepožadovalo jiná variantní řešení. Ustanovení § 4 odst. 3 ZOZE a čl. 15c směrnice RED III sice upřednostňují brownfieldy a degradované plochy, avšak nevylučují vymezení akcelerační oblasti na jiných pozemcích. Vymezení výhradně na degradovaných plochách nebylo s ohledem na prostorové nároky technologie větrných elektráren proveditelné. Samotný způsob vymezení akceleračních oblastí na základě podkladů (biologická posouzení, mapy citlivosti ptáků vůči výstavbě VTE zpracované ČSO, území významná pro netopýry dle podkladů ČESON, biotopy zvláště chráněných druhů velkých savců a další) a nařízení vlády č. 507/2025 Sb. minimalizuje vliv na složky životního prostředí. Pro všechny akcelerační oblasti jsou současně pořizována územní opatření, která obsahují opatření stanovená na základě biologických posouzení. Tato opatření dále zmírňují negativní vlivy, které nebylo možné vyloučit vymezením akcelerační oblasti. Podmínky v územních opatřeních zahrnují ochranu prvků lokálního ÚSES a všech biokoridorů, ochranu biotopů, ZPF a PUPFL, dále povinnost biologického dozoru, monitoring mortality ptáků a netopýrů, detekční systémy a další podmínky specifické vzhledem ke konkrétní akcelerační oblasti.

Poř. č.	Připomínkové místo	Číslo jednací	Článek	AO	Připomínka	Vyhodnocení
					6) Technická a bezpečnostní rizika o odlet ledu z rotorů v zimě o zásah bleskem o požáry zařízení (obtížně zvládnutelné zásahy) o pád části konstrukce o únik provozních kapalin o šíření požáru do krajiny o kontaminace půdy a vody Není jasné, kdo nese **odpovědnost za škody na zdraví a majetku.** **7) Kumulace vlivů** o sčítání hluku, zásahů do krajiny a vizuální zátěže o dopady více elektráren nejsou vyhodnoceny společně o výsledný dopad na životní prostředí i lidi může být výrazně vyšší **8) Rozpor se zákony ČR a EU** o správní řád (zákon č. 500/2004 Sb.) o ochrana přírody (zákon č. 114/1992 Sb.) o EIA (zákon č. 100/2001 Sb.) o ochrana půdy (zákon č. 334/1992 Sb.) o stavební zákon (zákon č. 283/2021 Sb.) o nesplnění podmínek směrnice EU RED III (nevhodně zvolená lokalita, nevyřešené dopady) o návrh může zasahovat do práva na příznivé životní prostředí a ochranu zdraví podle Listiny základních lidských práv a svobod (čl. 31, čl. 35, čl. 11) o porušení principu předběžné opatrnosti (čl. 191 SFEU), návrh je předkládán bez dostatečných podkladů a při existenci důvodných pochybností o jeho dopadech Navržená oblast **má zásadní střety s přírodou, krajinou, vodou i životem obyvatel.** Tyto problémy nejsou odstraněny, pouze částečně zmírňovány. Návrh nemá dostatečné podklady, neřeší varianty a nehodnotí kumulativní dopady, proto **požaduji vyloučení akcelerační oblasti z návrhu.**	Jedním z podkladů pro zpracování Z2 ÚRP byl dokument Akcelerační oblasti, předvýběr ploch k výstavbě VTE, Screening území ČR z hlediska ochrany krajinného rázu (Roman Bukáček, Simona Vondráčková, 2025). Při vymezování akceleračních oblastí byl krajinný ráz dále prověřován, a to s ohledem na hodnoty území. Vlivy na krajinný ráz pak byly dále vyhodnoceny v rámci VVURÚ, a to jak z hlediska navrhovaného souboru akceleračních oblastí jako celku, tak pro jednotlivá území v kartách akceleračních oblastí, které obsahují i mapy viditelnosti (Příloha SEA). Podmínky v územních opatřeních pak dále omezují barevné řešení doprovodných staveb a rozsah trvalých terénních úprav. V souvisejících územních opatření jsou stanoveny podmínky, které zajišťují ochranu protierozních opatření, funkčních melioračních zařízení, vodních toků a ploch a rovněž omezující možné terénní úpravy. Vzhledem k charakteru a rozsahu potenciálních záměrů se při naplnění podmínek nepředpokládá realizace zpevněných ploch v takovém rozsahu, který by mohl významně ovlivnit vodní režim v rámci akceleračních oblastí. V souladu s požadavky vodního zákona se v rámci procesu povolování záměru bude vyjadřovat vodoprávní úřad. Významné ovlivnění mikroklimatu se u akceleračních oblastí pro VTE ani FVE nepředpokládá. Ochrana ZPF je řešena v souvisejících územních opatřeních. Podmínkami je zajištěno, že nebudou vznikat neobhospodařovatelné zbytkové zemědělské pozemky ani pozemky bez přístupu k veřejně přístupné pozemní komunikaci. Dále je v nich požadavek na upřednostní nižších tříd ochrany ZPF při realizaci záměrů OZE a je stanovena maximální plocha dlouhodobého nebo trvalého odnětí ZPF pro záměry OZE v celé akcelerační oblasti. Souhlas s odnětím ze ZPF bude vydán v navazujícím řízení dle stavebního zákona. Při vymezení akceleračních oblastí nelze předjímat konkrétní technické parametry či přesné umístění záměrů OZE. Obavy z negativních vlivů hluku a stroboskopického efektu řeší podmínky stanovené ve všech územních opatřeních pro akcelerační oblasti pro VTE, které ukládají zpracování hlukové studie, studie působení stroboskopického efektu, včetně minimalizace shadow flicker efektu, a také omezují světelné zatížení. Akcelerační oblasti pro VTE byly vymezeny s odstupem alespoň 500 m od obytné zástavby s ohledem na snížení rizik pro obyvatele. V případě, že by záměr nesplňoval zákonné hygienické limity (nařízení vlády č. 272/2011 Sb., o ochraně zdraví před nepříznivými účinky hluku a vibrací) a další požadavky vyplývající z příslušných právních předpisů (např. požární bezpečnost) a současně podmínky v územním opatření, nemůže být povolen. Odpovědnost za škody má provozovatel větrné elektrárny, který odpovídá za její technický stav a bezpečnost provozu podle občanského zákoníku (zákon č. 89/2012 Sb.).

Poř. č.	Připomínkové místo	Číslo jednací	Článek	AO	Připomínka	Vyhodnocení
						Vymezení akcelerační oblasti v ÚRP nezakládá možnost vyvlastnění ani právo na výstavbu VTE a nevylučuje jiné využití území. Nebylo prokázáno, že by instalace VTE měla významný negativní vliv na cenu nemovitostí či provádění investic. Lokální dopady na cenu nemovitostí konkrétních záměrů nelze posuzovat na koncepční úrovni při vymezování akceleračních oblastí v ÚRP. Návrh Změny č. 2 ÚRP byl připraven v souladu s platnou legislativou ČR a EU, včetně správního řádu, stavebního zákona, zákona č. 249/2025 Sb. (ZOZE) zákona č. 114/1992 Sb. (ZOPK), směrnice RED III, směrnice o ochraně volně žijících ptáků a směrnice o stanovištích. Vymezení akceleračních oblastí a podmínky v územních opatřeních jsou stanoveny na základě zákona a v jeho mezích. Dopad na veřejné zájmy byl posouzen VVURÚ.
9064.	Obec Lubná	MMR-46353-2026-81	99bc 99bd	AOS3 AOS4	Hromadné předloženi č. 2 - samostatných připomínek občanů k návrhu Změny č. 2 Územního rozvojového plánu, k Vyhodnoceni vlivů návrhu Změny č. 2 ÚRP na udržitelný rozvoj území a k návrhu územního opatřeni pro akcelerační oblast AOS3 Vrbka a AOS4 Karolin Obec Lubná Vám tímto v jedné poštovní zásilce předkládá samostatná písemná podáni jednotlivých občanů obsahující připomínky k: · Návrhu Změny č. 2 Územního rozvojového plánu, · Vyhodnoceni vlivů návrhu Změny č. 2 ÚRP na udržitelný rozvoj území, · Návrhu územního opatřeni pro akcelerační oblast AOS3 Vrbka a AOS4 Karolin. Dovoluji si výslovně uvést, že jednotlivé přiložené připomínky jsou zasílány společně pouze z organizačních a hospodárných důvodů, nikoli jako jediné společné podání. Každá z přiložených listin představuje samostatné podání konkrétního občana, obsahující vlastni identifikaci podatele a jeho podpis. jednotlivé připomínky budou v zásilce očíslovány a k tomuto dopisu bude přiložen jednoduchý seznam připomínek, aby byla usnadněna jejich evidence a kontrola úplnosti zásilky. S ohledem na výše uvedené žádám, aby každá jednotlivá připomínka byla: 1. samostatně zaevidována, 2. posouzena jako samostatné podáni příslušného občana, 3. zahrnuta do procesu projednáni předmětného návrhu, 4. a řádně vypořádána v rámci postupu pořizovatele. . Současně žádám, aby skutečnost, že jsou tato samostatná podáni doručována v jedné obálce obci Lubná, nebyla vykládána k tíži jednotlivých podatelů ani jako důvod pro jejich sloučení do jediného podáni. Přehled příloh K tomuto dopisu jsou přiloženy: · očíslované samostatné připomínky občanů v počtu: 18 ks · seznam přiložených připomínek občanů, Žádám o řádné převzetí této zásilky a o zohledněni všech přiložených připomínek jako samostatných podáni jednotlivých občanů. Seznam přiložených samostatných připomínek občanů k návrhu Změny č. 2 ÚRP, k Vyhodnoceni vlivů návrhu Změny č. 2 ÚRP na udržitelný rozvoj území a k návrhu územního opatřeni pro akcelerační oblast AOS3 Vrbka a AOS4 Karolin Připomínka k návrhu Změny Č. 2 Územního rozvojového plánu a k Vyhodnoceni vlivů návrhu na udržitelný rozvoj území (SEA I stratepjcké posouzení vlivů na životní prostředí) a k Návrhům jednotlivých územních opatření pro akcelerační oblasti (AO) vymezeným v návrhu Změny č. 2 ÚRP	**Neakceptováno.** Akcelerační oblasti byly vymezeny na celostátní úrovni v Z2 ÚRP na základě Zadání Z2 ÚRP schváleného Vládou ČR. Vymezení akceleračních oblastí proběhlo na základě biologického posouzení konkrétních území podle § 11 odst. 3 resp. 4 ZOZE, jehož výsledky spolu s výsledky vyhodnocení vlivů na životní prostředí (SEA, Příloha č. 5 k odůvodnění Z2 ÚRP) byly zapracovány do návrhu Změny č. 2 ÚRP. Oblasti, u nichž autorizované osoby identifikovaly významné negativní nebo kumulativní vlivy, byly ze Z2 ÚRP vyloučeny (odůvodnění Z2 ÚRP, odst. 32). Zpracování VVURÚ odpovídá obsahem i strukturou požadavkům přílohy č. 4 stavebního zákona, včetně vyhodnocení vlivů na lokality soustavy Natura 2000 a posouzení kumulativních a synergických vlivů. Jde o hodnocení na úrovni koncepce, nikoli na úrovni konkrétních záměrů a tomu odpovídá i míra podrobnosti použitých podkladů. Při vymezování akceleračních oblastí byly zohledněny vlivy na krajinný ráz, které byly dále posuzovány v rámci VVURÚ, a to jak z hlediska navrhovaného souboru akceleračních oblastí jako celku, tak pro jednotlivé oblasti v kartách akceleračních oblastí (Příloha SEA). Pro všechny akcelerační oblasti jsou současně pořizována územní opatření. Podmínky v územních opatřeních zahrnují ochranu prvků lokálního ÚSES a všech biokoridorů, ochranu biotopů, ZPF a PUPFL, dále povinnost biologického dozoru, monitoring mortality ptáků a další podmínky specifické vzhledem ke konkrétní akcelerační oblasti.

Poř. č.	Připomínkové místo	Číslo jednací	Článek	AO	Připomínka	Vyhodnocení
					Věc: Připomínka k návrhu Změny č. 2 Územního rozvojového plánu a k Vyhodnoceni vlivů na udržitelný rozvoj území v části vymezení akceleračních oblastí pro fotovoltaické elektrárny (AOS) AOS4 Karolin Text připomínky (stručně uved'te, proti čemu konkrétně brojíte - např. vymezení konkrétní akcelerační oblasti, absence variantního řešeni, nedostatečné posouzení kumulativních vlivů apod.): Jsem spolumajitelkou parcely č. 2802 v k.ú. Lubná, na které je navržena AOS3 Vrbka. Nikdo mne neoslovil, aby se mnou zkonzultoval, zda je možné na parcele tuto oblast vymezit. Zásadně nesouhlasím! Nesouhlasím s navržením AOS na úrodných polích, zemědělské půdě, kterou řádně obhospodařuje zemědělský podnik Kvasicko, a.s., Navržené AOS budou mít zásadní vliv na ráz krajiny, život zvěře a ptactva. Nesouhlasím se znehodnocováním zemědělské půdy. Odůvodněni uplatněné připomínky (lze pokračovat na dalších stranách nebo v samostatné příloze - zde napište konkrétnj důvody, odkazy na zákon, studie, chyby v dokumentaci atd.): Při vymezeníAOS byla porušena Směrnice EIA (2011/92/EU) - ‚nedostatečné zapojeni veřejnosti, nedostatečné vyhodnoceni vlivů, dále vnímám rozpor se Zákonem č. 100/2001 Sb. (EIA/SEA), nehoť_chybí posouzení kumulativních vlivů, variantního řešeni a konkrétních dopacj¢i na území. Dokumentace SEA je neúplná a věcně nedostatečná. je porušena Srňěrnice RED III (2023/2413) - nebyla doložena priorita využití: zastavěných ploch, brownfieldů, technicky narušených území - Vymezení ve volné krajině je v rozporu s principem minimalizace dopadů. Žádám o vyloučení akceračnÍQh oblasti z návrhu Změny č. 2 ÚRP. Připomínka k návrhu Změny č. 2 Územního rozvojového plánu, k Vyhodnoceni vlivů návrhu na udržitelný rozvoj území (SEA I strategické posouzení vlivů na životní prostředí) a k Návrhům jednotlivých územních opatřeni pro akcelerační oblasti (AO) v'ymezeným v návrhu Změny Č. 2 ÚRP Ministerstvo pro místní rozvoj Odbor územního plánování Staroměstské náměstí 6 11000 Praha1 Věc: Připomínka k návrhu Změny č. 2 Územního rozvojového plánu a k Vyhodnocení vlivů na udržitelný rozvoj území v části vymezení akceleračních oblastí pro fotovoltaické elektrárny (AOS) AOS4 Karolin Text připomínky (stručně uvec"te, proti čemu konkrétně brojíte - např. vymezení konkrétní akcelerační oblasti, absence veriantniho řešeni, nedostatečné posouzení kumulativních vlivů apod.): Nesouhlasím s navržením AOS na úrodných orné půdě, kterou řádně obhospodařuje zemědělský podnik Kvasicko, a.s. Navržené AOS budou mít zásadní vliv na ráz krajiny, život zvěře a ptactva. V návrhu není dostatečně posouzen dopad na kvalitu bydlení a charakter sídel, není dostatečně vyhodnocen vliv na krajinný obraz a pohledové vztahy v území, není dostatečně řešeno možné oslnění obyvatel a uživatelů komunikaci odrazy od panelů. Odůvodnění uplatněné připorl)Ínky (lze pokračovat na dalších stranách nebo v samostatné příloze - zde napište konkrétn důvody, odkazy na zákon, studie, chyby v dokumentaci atd.): Při vymezení AOS byla porušena Směrnice EIA (2011/92/EU) - nedostatečné zapojení veřejnosti, nedostatečné vyřodnoceni vlivů, dále vnímám rozpor se Zákonem č. 100/2001 Sb. (EIA/SEA), je po"ušena Směrnice RED III (2023/2413) - nebyla doložena priorita využití: zastavěných ploch, brownfieldů, technicky narušených území - Vymezení ve volné krajině je ' rozporu s principem minimalizace dopadů. 4. Princip předběžné opatrnosti (ČI. 1!?1 SFEU) - zachováni, ochrana a zlepšováni kvality životního prostředí, OCHRANa LIDSKÉHO ZDRAVÍ. Žádám o vyloučení akceleračfch oblasti z návrhu Změny č. 2 ÚRP. Připomínka k návrhu Změny č. 2 Územního rozvojového plánu a k Vyhodnocení vlivů návrhu na ydržitelný rozvoj území (SEA l stratepjcké posouzení vlivů na životní prostředí) Věc: Připomínka k návrhu Změny č. 2 Územního rozvojového plánu a k Vyhodnoceni vlivů na udržitelný rozvoj území v části vymezení akceleračních oblastí pro fotovoltaické elektrárny (AOS) vymezení území dotčeného námitkou AOS3 Vrbka (může být v samostatné grafické příloze): AOS4 Karolín Text připomínky (stručně uveďte, proti čemu konkrétně brojíte - např. vymezení konkrétní akcelerační oblasti, absence variantního řešení, nedostatečné posouzení kumulativních vlivů apod.): Odůvodněni uplatněné připommky (lze pokračovat na dalších stranách nebo v samostatné příloze - zde	Při vymezování akceleračních oblastí byly zohledněny požadavky nařízení vlády č. 507/2025 Sb. Územní opatření stanoví podmínky zajišťující ochranu zemědělského hospodaření v akceleračních oblastech. Při vymezení akceleračních oblastí nelze předjímat konkrétní technické parametry či přesné umístění záměrů OZE. V případě, že by záměr nesplňoval zákonné hygienické limity a současně podmínky v územním opatření, nemůže být povolen.

Poř. č.	Připomínkové místo	Číslo jednací	Článek	AO	Připomínka	Vyhodnocení
					napište konkrétní důvody, odkazy na zákon, studie, chyby v dokumentaci atd.): Připomínka k návrhu Změny Č. 2 Územního rozvojového plánu S) a k Vyhodnoceni vlivů návrhu na udržitelný rozvoj území (SEA l strategické posouzení vlivů na životní prostředí) a k Návrhům jednotlivých územních opatřeni pro akcelerační oblasti (AO) vymezeným v návrhu Změny č. 2 ÚRP Ministerstvo pro místní rozvoj Odbor územního plánování Staroměstské náměstí 6 110 00 Praha1 Věc: Připomínka k návrhu Změny č. 2 Územního rozvojového plánu a k Vyhodnocenívlivů na udržitelný rozvoj území v části vymezení akceleračních oblasti pro fotovoltaické elektrárny (AOS) vymezení území dotčeného námitkou AOS3 Vrbka (může být v samostatné grafické příloze): AOS4 Karolin Text připomínky (stručně uveďte, proti čemu konkrétně brojíte - např. vymezení konkrétní akcelerační oblasti, absence variantního řešení, nedostatečné posouzení kumulativních vlivů apod.): Navržené AOS jsou umístěny na orné půdě, což je v rozporu se Směrnici EU RED III. V návrhu není dostatečně vysvětlen způsob stanoveni vzdálenosti od obytné zástavby - v daném území jsou FVE navrženy vtěsné blízkosti u obydlí, nebyly dostatečně posouzeny dopady na hodnotu nemovitostí a kvalitu života obyvatel. Navržené AOS budou mít zásadní vliv na ráz krajiny, život zvěře a ptactva. Nesouhlasím se znehodnocováním zemědělské půdy. Odůvodnění uplatněné připomínky (lze pokračovat na dalších stranách nebo v samostatné příloze - zde napište konkrétn ," důvody, odkazy na zákon, studie, chyby v dokumentaci atd.): Při vymezení AOS byla porušena Směrnice EIA (2011/92/EU) - nedostatečné zapojeni veřejnosti, nedostatečné vyhodnocení vlivů, dále vnímám rozpor se Zákonem č. 100/2001 Sb. (EIA/SEA), neboť chybí posouzení kumulativních vlivů, variantního řešení, konkrétních dopadů na území. Dokumentace SEA je neúplná a věcně nedostatečná. je porušena Směrnice RED III (2023/2413) - nebyla doložena priorita využití: zastavěných ploch, brownfieldů, technicky narušených území - Vymezení ve volné krajině je v rozporu s principem minimalizace dopadů. Žádám o vyloučení akceleračních oblasti z návrhu Změny č. 2 ÚRP. Připomínka k návrhu Změny č. 2 Územního rozvojového plánu a k Vyhodnocení vlivů návrhu na udržitelný rozvoj území (SEA l strategické posouzení vlivů na životní prostředí) a k Návrhům jednotlivých územních opatření pro akcelerační oblasti (AO) vymezeným v návrhu Změny č. 2 ÚRP Ministerstvo pro místní rozvoj Odbor územního plánováni Staroměstské náměstí 6 110 00 Praha 1 Věc: Připomínka k návrhu Změny č. 2 Územního rozvojového plánu a k Vyhodnocení vlivů na udržitelný rozvoj území v Části vymezení akceleračních oblastí pro fotovoltaické elektrárny (AOS) vymezení území dotčeného námitkou AOS3 Vrbka (může být v samostatné grafické příloze)' l AOS4 Karolin Text připomínky (stručně uved'te, proti čemu konkrétně brojíte - např. vymezení konkrétní akcelerační oblasti, absence variantního řešeni, nedostatečné posouzení kumulativních vlivů apod.): V návrhu Změny č. 2 ÚRP není dostatečné posouzení vlivů na životní prostředí, a to výskyt chráněných druhů živočichů a rostlin nebyl dostatečně prověřen. Umístěním FVE může dojit k zásahu do biotopů, hnízdních a potravních lokalit ptáků, drobných savců, plazů a opylovačů, oploceni, rozsáhlé areály FVE mohou vytvářet migrační bariéry a fragmentovat krajinu. Hrozí zásah do prvků ÚSES, významných krajinných prvků a dalších ekologicky cenných území. Navržené AOS jsou umístěny na orné půdě, což je v rozporu se Směrnici EU RED III. Odůvodnění uplatněné připomínky (lze pokračovat na dalších stranách nebo v samostatné příloze - zde napište konkrétní důvody, odkazy na zákon, studie, chyby v dokumentaci atd.): Návrh není dostatečně odůvodněn a chybí konkrétní podklady (zákon č. 500/2004 Sb.). Nebyly dostatečně posouzeny dopady na Životní prostředí (zákon Č. 100/2001 Sb.), hrozí narušení krajiny a přírody (zákon č. 114/1992 Sb.), návrh nerespektuje dostatečně ochranu hodnot území a kvalitu bydlení (zákon č. 283/2021 Sb.). V návrhu Změny č. 2 ÚRP nebyly dostatečně posouzeny jiné varianty řešeni, zejména využití brownfieldů, střech a areálů již zastavěných či narušených ploch Žádám o vyloučení akceleračních AOS3 Vrbka a AOS4 Karolín návrhu Změny č. 2 ÚRP	

Poř. č.	Připomínkové místo	Číslo jednací	Článek	AO	Připomínka	Vyhodnocení
					PŘIPOMÍNKA K NÁVRHU ZMĚNY Č. 2 ÚZEMNÍHO ROZVOJOVÉHO PLÁNU ČR (§ 97 zák. č. 283/2021 Sb., stavební zákon) PŘIPOMÍNKY K VYHODNOCENÍ VLIVŮ NÁVRHU ZMĚNY Č. 2 ÚZEMNÍHO ROZVOJOVÉHO PLÁNU NA UDRŽITELNÝ ROZVOJ ÚZEMÍ PŘIPOMÍNKY K NÁVRHŮM JEDNOTLIVÝCH ÚZEMNÍCH OPATŘENÍ K AKCELERAČNÍM OBLASTEM VYMEZENÝM V NÁVRHU ZMĚNY Č. 2 ÚZEMNÍHO ROZVOJOVÉHO PLÁNU I. Úvod V souladu s možnosti uplatnit připomínky k návrhu Změny č. 2 Územního rozvojového plánu ČR (ÚRP ČR) podávám připomínku k vymezení akcelerační oblasti pro rozvoj výroby energie z větrné energie a rozvoj výroby energie z energie slunečního záření. Vymezení území dotčeného připomínkami: Územní opatřeni k AOS3 Vrbka, AOS4 Karolin katastrální území Lubná u Kroměříže, Vrbka, Sulimov, Bařice - Velké Těšany, Karolín kraj zlínský současně na širší území, které může být navrženým řešením přímo či nepřímo ovlivněno. Připomínku podávám: zaškrtněte konkrétní variantu. Nehodící se lze ponechat l případně upravit) ® jako osoba žijící v dotčeném území ® jako vlastník nemovitosti v dotčeném území ® jako osoba, která může být dotčena dopady návrhu (např. z hlediska krajiny, životního prostředí či kvality života) hospodařím na půdě [j jiné: Jedná se o území s významnými krajinnými, přírodními a obytnými hodnotami, které nejsou návrhem dostatečně respektovány. S návrhem týkajícím se Územního opatřeni k AOS3 Vrbka a AOS4 Karolin nesouhlasím a požaduji jejich vyřazení nebo zásadní přepracováni, neboť vykazuje závažné nedostatky z hlediska zákonnosti, ochrany životního prostředí i dopadu na obyvatele v dané oblasti. II. Zákonnost a nesoulad s právními předpisy ČR l) Rozpor se zákonem č. 500/2004 Sb., správní řád > § 3 - nebyl zjištěn stav bez důvodných pochybností > § 68 - nedostatečné odůvodněni Návrh je nepřezkoumatelný, protože neobsahuje konkrétní podklady pro dané území. 2) Rozpor se zákonem č. 100/2001 Sb. (EIA/SEA),,chybi posouzení: > kumulativních vlivů > variantního řešení > konkrétních dopadů na území Dokumentace SEA je neúplná a věcně nedostatečná. 3) Rozpor se zákonem č. 114/1992 Sb. (ochrana přírody a krajiny) > ohroženi krajinného rázu (§ 12) > narušení ekologické stability > zásah do biotopů a migračních tras 4) Rozpor se stavebním zákonem > § 18 a § 19 - ochrana hodnot území > požadavek na udržitelný rozvoj Návrh představuje industrializaci volné krajiny bez dostatečného odůvodnění. III. Nesoulad s právem Evropské unie l) Směrnice o ptácích (2009/147/ES) a o stanovištích (92/43/EHS) > nelze vyloučit negativní vliv na chráněné druhy > chybí dostatečné biologické podklady Rozpor s požadavkem vyloučení významného vlivu. 2) Směrnice EIA (2011/92/EU) > nedostatečné zapojení veřejnosti > nedostatečné vyhodnocení vlivů 3) Směrnice RED III (2023/2413) nebyla doložena priorita využití: > zastavěných ploch > brownfieldů i > technicky narušených území Vymezení ve volné krajině je v rozporu s principem minimalizace dopadů. 4) Princip předběžné opatrnosti (ČI. 191 SFEU) Politika Unie v oblasti životního prostředí přispívá k sledování následujících cIlů: > zachováni, ochrana a zlepšováni kvality životního prostředí, > ochrana lidského zdraví, > uvážlivé a racionální využívání přírodních zdrojů, 5) Evropská úmluva o krajině (European Landscape Convention), ETS No. 176 > nedostatečná ochrana krajiny jako základní složky životního prostředí > ignorováni charakteru území > nedostatečné zapojení veřejnosti do rozhodováni o zásazích do krajiny 2 6) Aarhuská úmluva (Convention on Access to Information, Public Participation in Decision- making and Access to Justice in Environmental Matters), 1998 > omezeni práva veřejnosti na informace > omezeni účasti veřejnosti na rozhodovacích procesech (pouze formální zapojeni) > omezeni práva veřejnosti na přistup k právní ochraně v záležitostech životního prostředí IV. Nedostatky SEA a podkladů > absence terénních biologických průzkumu > práce pouze s mapovými podklady (nedostatečné) > chybí reálná data o výskytu druhů > variantní řešení > posouzení vlivu na zdraví Bez těchto podkladů nelze učinit kvalifikovaný závěr.	

Poř. č.	Připomínkové místo	Číslo jednací	Článek	AO	Připomínka	Vyhodnocení
					V. Narušení kraiinY a životníhp prostředí Navržené řešeni povede k: > zásadní změně krajinného rázu > narušení horizontů a dálkových pohledů > vzniku bariér v krajině > narušení ekologické konektivity > znehodnocení zemědělské půdý > zničeni migračních tras živočichů VI. Dopady' na obVvatele: Návrh dostatečně neřeší vliv na lidské zdraví > navržená AO má nedostatečný odstup od domovní zástavby, vzdálenost od obydlí je pod deklarovaných 500 m > není doloženo posouzení odlesku > není navrženo vhodné oplocení umožňující průchod drobným živočichům > není předložen plán požární bezpečnosti > nejsou uvedena jasná pravidla pro likvidaci panelů po skončeni životnosti Tyto vlivy nejsou řádně vyhodnoceny. VII. Kumulativní a sYstémové dopady Není řešeno: > souběžné působeni více projektu > celkové zatíženi území > únosnost krajiny Hrozí nevratná degradace území. VIII. Absence variantního řešeni Není doloženo, že byly posuzovány jiné lokality a méně konfliktní varianty, jedná se o porušení základního principu plánováni. Nebyla rovněž posouzena tzv. nulová varianta (varianta O), tedy stav území před realizaci záměru, což znemožňuje objektivní hodnoceni dopadů. IX. Vyloučení EIA a nedostatečné posouzení vlivů Navržené vymezení akceleračních oblastí má zásadní dopad i z hlediska následného povolování záměrů, nebot" v těchto oblastech dochází k omezeni, resp. vyloučení standardního posuzování vlivů na životní prostředí (EIA). O to vyšší nároky musí být kladeny na kvalitu, úplnost a konkrétnost podkladů a vyhodnocení vlivů na životní prostředí již na úrovni tohoto návrhu, nebot" územní opatřeni dle ZOZE nemůže plnohodnotně nahradit individuální posouzení konkrétních záměrů. předložený návrh však tyto požadavky nenaplňuje, zejména postrádá dostatečné vyhodnocení konkrétních lokálních dopadů, kumulativních vlivů více záměrů v území a jejich dopadů na krajinný ráz, obytné prostředí a veřejné zdraví. X. Specifikace a střety dané akcelerační oblasti AOS3 a AOS4 jsou navrženy na úrodné zemědělské půdě, kterou dlouhodobě obhospodařuje zemědělský podnik Kvasicko, a,s. V dotčeném území se zároveň nachází řada krajinných, kulturních a přírodních hodnot, které návrh zcela opomíjí. Přímo v prostoru se nachází sakrální stavba - Kříž sv. josefa na parcele č. 2254 v katastru Vrbka u Sulimova. Územím rovněž prochází naučná stezka Stezky severními Chřiby, realizovaná v roce 2024 za podpory SZIF, která tvoří síť místních turistických tras propojujících katastry obcí Bařice, Karolín, Lubná a Vrbka. Území je rovněž biotopem chráněných a významných druhů - vyskytuje se zde ohniváček černočerný, skokan hnědý a v korytě potoku Trňák žije bobr evropský. Akcelerační oblast AOS3 je přitom navržena v bezprostřední blízkosti potoka Trňák, což zvyšuje riziko zásahu do těchto druhů i jejich stanovišť". Z podkladů k návrhu Změny č. 2 ÚRP je dále zřejmé, že akcelerační oblast je situována v těsném sousedství zastavěného území, což může mít přímý dopad na charakter obce, kvalitu bydlení i využíváni krajiny místními obyvateli. XI. Hlavní požadavek ' Navrhuji: I) Vyřazeni výše uvedené akcelerační oblasti z návrhu nebo 2) Zároveň (pro případ, že nebude tomuto požadavku vyhověno) požaduji, aby návrh změny č. 2 ÚRP ČR nebyl v této části schválen a byl vrácen k zásadnímu přepracování, a to zejména po doplnění: · posouzení vlivu na lokality Natura 2000 dle ČI. 6 odst. 3 směrnice 92/43/EHS · dostatečný biologický průzkumu odpovídajÍcÍ metodikám MŽP v různých ročních obdobích · hodnocení vlivu na populace netopýrů · posouzení kumulativních vlivů v širším území ' · hodnocení dopadů na krajinný ráz · hodnocení dopadů na využití nemovitosti vlastníků v dosahu navrhovaných 500 m od obytné zástavby a přímý dopad vymezení AO na výkon vlastnických práv těchto vlastníků, včetně uvedení metodiky, podle které se určuje vzdálenost od zastavěného území. V daném území je vzdálenost FVE menši než navrhovanými 500m! · zdůvodnění nevyužití brownfieldů a narušených území uvedených v Národní databázi brownfieldů Do doby doplněni těchto podkladů nelze území považovat za způsobilé pro vymezení akcelerační oblasti. Podané připomínky jsou blanketní, podatel si vymezuje právo připomínky doplnit ve lhůtě 15 dnů ode dne veřejného projednání.	

Poř. č.	Připomínkové místo	Číslo jednací	Článek	AO	Připomínka	Vyhodnocení
					K XII. Závěr Návrh v předložené podobě není dostatečně odůvodněný, není podložen odbornými daty, je v rozporu s právními předpisy ČR i EU a může mít závažné dopady na krajinu, životní prostředí i obyvatele, proto požaduji především vyřazeni Územního opatřeni k AOS3 Vrbka a AOS4 Karolin z návrhu Změny č. 2 Územního rozvojového plánu ČR. Pro Rřípad, že tomuto požadavku nebude vyhověno, požaduji zásadní přepracování Návrhu Změny č. 2 URP ČR tak, aby byl v souladu s právními předpisy a byly řádně vyhodnoceny jeho dopady. Žádám, aby tato připomínka byla řádně vypořádána v souladu se zákonem a aby bylo uvedeno konkrétní odůvodněni přijatého řešení. Akcelerační oblast: AOS3 Vrbka, AOS4 Karolin Oblast: katastrální území Lubná, Vrbka, Sulimov, Bařice - Velké Těšany, Karolin Kraj: zlínský PŘIPOMÍNKY K: I. návrhu Změny č. 2 Územního rozvojového plánu ČR (ÚRP ČR) II. Vyhodnoceni vlivů návrhu Změny č. 2 Ú RP na udržitelný rozvoj území (SEA) III. návrhům jednotlivých územních opatřeni pro akcelerační oblasti (AO) vymezeným v návrhu Změny č. 2 ÚRP Tímto podávám připomínku k návrhu vymezení akceleračních oblasti pro fotovoltaické elektrárny' (FVE) pro AOS3 Vrbka a AOS4 Karolin Na základě níže uvedených důvodů nesouhlasím s návrhem Změny č. 2 ÚRP ČR, Vyhodnocením vlivů návrhu Změny č. 2 ÚRP na udržitelný rozvoj území (SEA) ani s návrhy jednotlivých územních opatřeni pro akcelerační oblasti (AO) vymezenými v návrhu Změny Č. 2 ÚRP. Veškeré níže uvedené připomínky se vztahuji současně ke všem výše uvedeným projednávaným částem veřejné vyhlášky. NEDOSTATKY NÁVRHU: · návrh není dostatečně odůvodněn a chybí konkrétní podklady (zákon č. 500/2004 Sb.) · nebyly dostatečně posouzeny dopady na životní prostředí (zákon č. 100/2001 Sb.) · hrozí narušení krajiny a přírody (zákon Č. 114/1992 Sb.) · návrh nerespektuje dostatečně ochranu hodnot území a kvalitu bydlení (zákon č. 283/2021 Sb.) · nebyly dostatečně posouzeny jiné varianty řešení, zejména využití brownfieldů, střech a areálů již zastavěných či narušených ploch · návrh neobsahuje dostatečně kankrétní údaje o skutečném rozsahu záboru území, umístěni panelů, trafostanic, kabelových tras, op|oqení a obslužných komunikací " nejsou dostatečně vyhodnoceny kumulativní dopady více záměrů v území · není přesvědčivě doloženo, proč:mají být pro FVE využívány plochy ve volné krajině namísto přednostního využití ploch již zast|věných nebo jinak znehodnocených a A - PŘÍRODA, KRAJINA A ŽIVOTNÍ PROSTŘEDÍ 1. Nedostatečné posouzení vlivů na životní prostředí · výskyt chráněných druhů živočichů a rostlin nebyl dostatečně prověřen · může dojít k zásahu do biotopů, hnízdních a potravních lokalit ptáků, drobných savců, plazů a opylovačů · oplocení a rozsáhlé areály FVE mohou vytvářet migrační bariéry a fragmentovat krajinu · hrozí zásah do prvků ÚSES, významných krajinných prvků a dalších ekologicky cenných území · návrh může vést k zásadní změně krajinného rázu a k industrializaci volné krajiny · nebyl dostatečně posouzen vizuální dopad rozsáhlých souvislých ploch panelů v krajině · chybí dostatečné posouzení rizika odrazů a oslněni 2. Nedostatečné posouzení vlivů na vodu a klima · hrozí narušení vsakování vody do půdy a změna odtokových poměrů. · může dojit ke zhoršení retenční schopnosti krajiný a ke zvýšeni povrchového odtoku · nejsou dostatečně řešeny možné dopady na erozi půdy · chybí dostatečné posouzení vlivu na mikroklima a lokální vodní režim · není dostatečně vyhodnocen dopad pravidelné údržby areálu na půdu, vegetaci a vodní poměry 3. Zemědělská půda · dochází k záboru a znehodnocení kvalitní zemědělské půdy, kterou obhospodařuje zemědělský podnik Kvasicko, a.s. · hrozí dlouhodobé omezeni zemědělského využití území · může dojit ke zhutněni půdy, zvýšení eroze a fragmentaci pozemků · není dostatečně vyjasněn stav a možné poškození melioracia odvodňovacích systémů B - NEDOSTATEČNÉ POSOUZENÍ VLIVŮ NA OBYVATELE · není dostatečně posouzen dopad na kvalitu bydlení a charakter sídel · není dostatečně vyhodnocen vliv na krajinný obraz a pohledové vztahy v území · není dostatečně řešeno možné oslněni obyvatel a uživatelů komunikaci odrazy od panelů · není dostatečně vysvětlen způsob stanovení vzdálenosti od obytné zástavby - v daném území	

Poř. č.	Připomínkové místo	Číslo jednací	Článek	AO	Připomínka	Vyhodnocení
					jsou FVE navrženy v těsné blízkosti u obydli · nebyly dostatečně posouzeny dopady na hodnotu nemovitostí a kvalitu života obyvatel " nejsou dostatečně vyhodnoceny dopady dopravy, prašnosti a stavební činnosti v průběhu realizace C. TECHNICKÁ A BEZPEČNOSTNÍ RIZIKA Technická a bezpečnostní rizika " nejsou dostatečně posouzena požární rizika spojená s fotovoltaickými panely, elektroinstdací, měniči a trafostanicemi · hrozí poškození panelů a technologických části vlivem extrémního počasí (vÍtr, kroupy, přívalové srážky), tím ke zneČiŠtění půdy v bezprostřední blízkosti v AO " nejsou dostatečně posouzeny dopady případných havárii na půdu, vodu a okolní území · není dostatečně řešen vliv kabelových tras, trafostanic a souviseji'cí infrastruktury · není dostatečně posouzeno riziko oslnění a vizuální distrakce řidičů Není jasně stanoveno, kdo ponese odpovědnost za případné škody na zdraví, majetku a životním prostředí. 0 SPECIFIKACE A STŘETY V AOS3 VRBKA a AOS4 Karolin Kraj: zlínský Uvedená akcelerační oblast výkazuje nádedujici možné střety a rizika: · konkrétní dopady na místní krajinu a charakter území · možné střety s ochranou přírody a krajiny · možné zásahy do života obyvatel a kvality bydlení · možné kumulativní dopady s dalšími plánovanými záměry · nedostatečné místní podklady a vyhodnoceni · nevhodné využití kvalitní zemědělské půdy pro rozsáhlý energetický areál · možné dopady souvisejIcIch technických staveb a přípojek na okolní území Do uvedené oblasti mohou zasahovat: · prvky ÚSES, migrační trasy živočichů · chráněná území · evropsky významné lokality (EVlj), soustava Natura 2000 · významné krajinné prvky · kvalitní zemědělská půda obhospodařovaná ZP Kvasicko, a.s. · vodní zdroje · krajinný ráz · kulturní a historické hodnoty území · ochranná pásma národních kultjrních památek Návrh je v rozporu zejména s: · zákonem č. 500/2004 Sb., správní řád · zákonem č. 100/2001 Sb., o posuzování vlivů na životní prostředí (EIA) · zákonem č. 114/1992 Sb., o ochňaně přírody a krajiny · zákonem č. 334/1992 Sb., o ochmně zemědělského půdního fondu · zákonem č. 283/2021 Sb., stavební zákon · podmínkami směrnice EU RED || , zejména pokud jde o nevhodně zvolenou lokalitu a nevyřešené dopady · principem předběžné opatrnosti dle ČI. 191SFEU · právem na příznivé životní prost"ed1 dle ČI. 35 Listiny základních práv a svobod · právem na ochranu zdraví dle ČI. 31 Listiny základních práv a svobod · právem na ochranu vlastnictví d,e ČI, 11 Listiny základních práv a svobod Navržená akcelerační oblast může mít zásadní střety s přírodou, krajinou, vodou, zemědělskou půdou i kvalitou života obyvatel. Tyto problémy nejsou dostatečně vyřešeny, ale pouze částečně zmírňovány. Návrh nemá dostatečné podklady, neřeší přesvědčivě varianty řešeni a nedostatečně hodnotí kumulativní dopady. Z uvedených důvodů požaduji vylouČení uvedené akcelerační oblasti z návrhu Změny č. 2 ÚRP. Připomínka k návrhu Změny č. 2 Územního rozvojového plánu a k Vyhodnoceni vlivů návrhu na udržitelný rozvoj území (SEA I strategické posouzení vlivů na životní prostředí) vymezení území dotčenqho námitkou AOS3 Vrbka {může být V samostatné graĺické příloze): AOS4 Karolin Text připomínky (stručně uveďte, proti čemu konkrétně brojíte - např. vymezení konkrétní akcelerační oblasti, absence variantního řešeni, nedostatečné posouzení kumulativních vlivů apod.): Odůvodnění uplatněné připomínky (lze pokračovat na dalších stranách nebo v samostatné příloze - zde napište konkrétní důvody, odkazy na zákon, studie, cKyby v dokumentaci atd.): Akcelerační oblast: AOS3 Vrbka, AOS4 Karolín Oblast: katastrální území Lubná, Vrbka, Sulimov, Bařice - Velké TěšanY, Karolin Kraj: zlínský PŘIPOMÍNKY K: I. návrhu Změny č. 2 Územního rozvojového plánu ČR (ÚRP ČR) II. Vyhodnoceni vlivů návrhu Změny č. 2 ÚRP na udržitelný rozvoj území (SEA) III. návrhům jednotlivých územních opatřeni pro akcelerační oblasti (AO) vymezeným v návrhu Změny č. 2 ÚRP Tímto podávám připomínku k návrhu vymezení akceleračních oblasti pro fotovoltaické elektrárny' (FVE) pro AOS3 Vrbka a AOS4 Karolín Na základě níže uvedených důvodů nesouhlasím s návrhem Změny č. 2 ÚRP ČR, Vyhodnocením vlivů návrhu Změny Č. 2 ÚRP na udržitelný rozvoj území (SEA) ani	

Poř. č.	Připomínkové místo	Číslo jednací	Článek	AO	Připomínka	Vyhodnocení
					s návrhy jednotlivých územních opatřeni pro akcelerační oblasti (AO) vymezenými v návrhu Změny Č. 2 ÚRP. Veškeré níže uvedené připomínky se vztahuji současně ke všem výše uvedeným projednávaným částem veřejné vyhlášky. NEDOSTATKY NÁVRHU: · návrh není dostatečně odůvodněn a chybí konkrétní podklady (zákon č. 500/2004 Sb.) · nebyly dostatečně posouzeny dopady na životní prostředí (zákon č. 100/2001Sb.) · hrozí narušení krajiny a přírody (zákon Č. 114/1992 Sb.) · návrh nerespektuje dostatečně ochranu hodnot území a kvalitu bydlení (zákon č. 283/2021Sb.) · nebyly dostatečně posouzeny jiné varianty řešeni, zejména využití brownfieldů, střech a areálů již zastavěných či narušených ploch · návrh neobsahuje dostatečně kankrétní údaje o skutečném rozsahu záboru území, umístěni panelů, trafostanic, kabelových tras, oplocení a obslužných komunikaci " nejsou dostatečně vyhodnoceny kumulativní dopady více záměrů v území · není přesvědčivě doloženo, proč maji být pro FVE využívány plochy ve volné krajině namísto přednostního využití ploch již zastávěných nebo jinak znehodnocených . A - PŘÍRODA, KRAJINA A ŽIVOTNÍ PROSTŘEDÍ 1. Nedostatečné posouzení vlivů na životní prostředí · výskyt chráněných druhů živočichů a rostlin nebyl dostatečně prověřen · může dojit k zásahu do biotopů, hnízdních a potravních lokalit ptáků, drobných savců, plazů a opylovačů · oplocení a rozsáhlé areály FVE mohou vytvářet migrační bariéry a fragmentovat krajinu · hrozí zásah do prvků ÚSES, významných krajinných prvků a dalších ekologicky cenných území · návrh může vést k zásadní změně krajinného rázu a k industrializaci volné krajiny · nebyl dostatečně posouzen vizuální dopad rozsáhlých souvislých ploch panelů v krajině · chybí dostatečné posouzení rizika odrazů a oslněni 2. Nedostatečné posouzení vlivů na vodu a klima · hrozí narušení vsakování vody do půdy a změna odtokových poměrů. · může dojít ke zhoršení retenční schopnosti krajiný a ke zvýšeni povrchového odtoku " nejsou dostatečně řešeny možné dopady na erozi půdy " chybí dostatečné posouzení vlivu na mikroklima a lokální vodní režim · není dostatečně vyhodnocen dopad pravidelné údržby areálu na půdu, vegetaci a vodní poměry 3. Zemědělská půda · dochází k záboru a znehodnocení kvalitní zemědělské půdy, kterou obhospodařuje zemědělský podnik Kvasicko, a.s. · hrozí dlouhodobé omezeni zemědělského využití území · m úže dojít ke zhutnění půdy, zvýšení eroze a fragmentaci pozemků · není dostatečně vyjasněn stav a možné poškození melioraci a odvodňovacích systémů B - NEDOSTATEČNÉ POSOUZENÍ VLIVŮ NA OBYVATELE · není dostatečně posouzen dopad na kvalitu bydlení a charakter sídel · není dostatečně vyhodnocen vliv na krajinný obraz a pohledové vztahy v území · není dostatečně řešeno možné oslnění obyvatel a uživatelů komunikaci odrazy od panelů · není dostatečně vysvětlen způsob stanoveni vzdálenosti od obytné zástavby - v daném území jsou FVE navrženy v těsné blízkosti u obydli · nebyly dostatečně posouzeny dopady na hodnotu nemovitosti a kvalitu života obyvatel ' nejsou dostatečně vyhodnoceny dopady dopravy, prašnosti a stavební činnosti v průběhu realizace C. TECHNICKÁ A BEZPEČNOSTNÍ RIZIKA Technická a bezpečnostní rizika " nejsou dostatečně posouzena požární rizika spojená s fotovoltaickými panely, elektrdnstalacl, měniči a trafostanicemi · hrozí poškození panelů a technologických části vlivem extrémního počasí (vĺtr, kroupy, přívalové srážky), tím ke znečištění půdy v bezprostřední blízkosti v Ač) " nejsou dostatečně posouzeny dopady případných havárii na půdu, vodu a okolní území " není dostatečně řešen vliv kabelových tras, trafostanic a souviseJlcl infrastruktury · není dostatečně posouzeno riziko oslnění a vizuální distrakce řidičů Není jasně stanoveno, kdo ponese odpovědnost za případné Škody na zdraví, majetku a životním prostředí. SPECIFIKACE A STŘETY V AOS3 VRBKA a AOS4 Karolín Kraj: zlínský Uvedená akcelerační oblast výkazuje nás|edujÍCÍ možné střety a rizika: · konkrétní dopady na místní krajinu a charakter území · možné střety s ochranou přírody a krajiny · možné zásahy do života obyvatel a kvality bydlení · možné kumulativní dopady s dalšími plánovanými záměry · nedostatečné místní podklady a vyhodnocení · nevhodné využití kvalitní zemědělské půdy pro rozsáhlý energetický areál · možné dopady souviseJlclch technických staveb a přípojek na okolní území Do uvedené oblasti mohou zasahovat:	

Poř. č.	Připomínkové místo	Číslo jednací	Článek	AO	Připomínka	Vyhodnocení
					· prvky ÚSES, migrační trasy živočichů · chráněná území · evropsky významné lokality (EVU), soustava Natura 2000 · významné krajinné prvky · kvalitní zemědělská půda obhospodařovaná ZP Kvasicko, a.s. · vodní zdroje · krajinný ráz · kulturní a historické hodnoty území · ochranná pásma národních ku|t]rnÍch památek Návrh je v rozporu zejména s: · zákonem č. 500/2004 Sb., správýi řád · zákonem č. 100/2001 Sb., o posuzování vlivů na životní prostředí (EIA) · zákonem č. 114/1992 Sb., o ochtaně přírody a krajiny · zákonem č. 334/1992 Sb., o ochtaně zemědělského půdního fondu · zákonem č. 283/2021Sb., stave ní zákon · podmínkami směrnice EU RED || , zejména pokud jde o nevhodně zvolenou lokalitu a nevyřešené dopady · principem předběžné opatrnosti'dle ČI. 191 SFEU · právem na příznivé životní prost,ed1 dle ČI. 35 Listiny základních práv a svobod · právem na ochranu zdravídle čl.,31 Listiny základních práv a svobod · právem na ochranu vlastnictví dle ČI. 11 Listiny základních práv a svobod Navržená akcelerační oblast může mít zásadní střety s přírodou, krajinou, vodou, zemědělskou půdou i kvalitou života obyvatel. Tyto problémy nejsou dostatečně vyřešeny, ale pouze částečně zmírňovány. Návrh nemá dostatečné podklady, neřeší přesvědčivě varianty řešeni a nedostatečně hodnotí kumulativní dopady. Z uvedených důvodů požaduji vyloučení uvedené akcelerační oblasti z návrhu Změny č. 2 ÚRP. PŘIPOMÍNKA K NÁVRHU ZMĚNY Č. 2 ÚZEMNÍHO ROZVOJOVÉHO PLÁNU ČR (§ 97 zák. č. 283/2021 Sb., stavební zákon) PŘIPOMÍNKY K VYHODNOCENÍ VLIVŮ NÁVRHU ZMĚNY Č. 2 ÚZEMNÍHO ROZVOJOVÉHO PLÁNU NA UDRŽITELNÝ ROZVOJ ÚZEMÍ PŘIPOMÍNKY K NÁVRHŮM JEDNOTLIVÝCH ÚZEMNÍCH OPATŘENÍ K AKCELERAČNÍM OBLASTEM VYMEZENÝM V NÁVRHU ZMĚNY Č. 2 ÚZEMNÍHO ROZVOJOVÉHO PLÁNU Upozorněni: Jedná se o obec ý návrh připomínky, která musí být ze strany odesilatele doplněna o konkrétní dopad n konkrétní území - nestačí vyjádřit prostý nesouhlas, musíte uvést věcné argumenty. I. Úvod V souladu s možnosti uplatnit připomínky k návrhu Změny č. 2 Územního rozvojového plánu ČR (ÚRP ČR) podávám připomínku k vymezení akcelerační oblasti pro rozvoj výroby energie z větrné energie a rozvoj výroby energie z energie slunečního záření. Vymezení území dotčeného připomin Karní: Územní opatřeni k AOS3 Vrbka katastrální území Lubná u Kroměříže, Vrbka, Sulimov, Bařice - Velké Těšany kraj zlínský současně na širší území, které může být navrženým řešením přímo či nepřímo ovlivněno. Připomínku podávám: (zaškrtněte konkrétní variantu. Nehodící se lze ponechat/př/padně upravit) ® jako osoba žijící v dotčeném území [j jako vlastník nemovitosti v dotčeném území ® jako osoba, která může být dotčena dopady návrhu (např. z hlediska krajiny, životního prostředí či kvality života) CI hospodařím na půdě jiné: (prosím doplňte) jedná se o území s významnými krajinnými, přírodními a obytnými hodnotami, které nejsou návrhem dostatečně respektovány. Připomínka k návrhu Změny č. 2 Územního rozvojového plánu (Š9 a k V'yhodnoceni vlivů návrhu na udržitelný rozvoj území (SEA l strategické posouzení vlivů na životní prostředí) Ministerstvo pro místní rozvoj ' Odbor územního plánováni Staroměstské náměstí 6 110 ClO Praha 1 nebo e-mail: podatelna@mmr.gov.cz (s uznávaným elektronickým podpisem) nebo datovou schránkou MMR: 26iaava Věc: Připomínka k návrhu Změny Č. 2 Územního rozvojového plánu a k Vyhodnoceni vlivů na udržitelný rozvoj území v Části vymezení akceleračních oblastí pro fotovoltaické elektrárny (AOS) vymezení území dotČeného ná mitkou AOS3 Vrbka (může být v samostatné grafické příloze): AOS4 Karolín Text připomínky (stručně uv2d'te, proti čemu konkrétně brojíte - např. vymezení konkrétní akcelerační oblasti, absen,ce variantního řešeni, nedostatečné posouzení kumulativních vlivů apod.): Odůvodnění uplatněné připomínky (lze pokračovat na dalších stranách nebo v samostatné příloze - zde napište	

Poř. č.	Připomínkové místo	Číslo jednací	Článek	AO	Připomínka	Vyhodnocení
					Připomínka k návrhu Změny č. 2 Územního rozvojového plánu " (lé) a k Vyhodnoceni vlivů návrhu na udržitelný rozvoj území (SEA I strategické posouzení vlivů na životní prostředí) Připomínka k návrhu Změny Č. 2 Územního rozvojového plánu a k Vyhodnocenívlivů na udržitelný rozvoj území v části vymezení akceleračních oblastí pro fotovoltaické elektrárny (AOS) jste-li vlastníkem pozemku nebo stavby v dotčeném území, uved'te dle katastru: číslo parcely: číslo listu vlastnictví: q . název katastrálního území: ' vymezení území dotčeného námitkou AOS3 Vrbka (může být V samostatné gra_ické příloze): AOS4 Karolin Text připomínky (stručně uvM°te, proti čemu konkrétně brojíte - např. vymezení konkrétní akcelerační oblasti, absence variantního řešeni, nedostatečné posouzení kumulativních vlivů apod.): Akcelerační oblast: AOS3 Vrbka, AOS4 Karolin Oblast: katastrální území Lubná, Vrbka, Sulimov, Bařice - Velké Těšany, Karolín Kraj: zlínský PŘIPOMÍNKY K: I. Návrhu Změny č. 2 Územního rozvojového plánu ČR (ÚRP ČR) II. Vyhodnoceni vlivů návrhu Změny Č. 2 ÚRP na udržitelný rozvoj území (SEA) III. Návrhům jednotlivých územních opatřeni pro akcelerační oblasti (AO) vymezeným v návrhu Změny č. 2 ÚRP jsem vlastníkem pozemku/stavby v dotčeném území: Číslo parcely: 287 Číslo Název katastrálního území: Lubná u Kroměříže Tímto podávám připomínku k návrhu vymezení akceleračních oblasti pro fotovoltaické elektrárny (FVE) pro AOS3 Vrbka a AOS4 Karolin Na základě níže uvedených důvodů nesouhlasím s návrhem Změny č. 2 ÚRP ČR, Vyhodnocením vlivů návrhu Změny č. 2 ÚRP na udržitelný rozvoj území (SEA) ani s návrhy jednotlivých územních opatřeni pro akcelerační oblasti (AO) vymezenými v návrhu Změny č. 2 ÚRP. Veškeré níže uvedené připomínky se vztahuji současně ke všem výše uvedeným projednávaným částem veřejné vyhlášky. NEDOSTATKY NÁVRHU: · návrh není dostatečně odůvodněn a chybí konkrétní podklady (zákon č. 500/2004 Sb.) · nebyly dostatečně posouzeny dopady na životní prostředí (zákon č. 100/2001 Sb.) · hrozí narušení krajiny a přírody (zákDn č. 114/1992 Sb.) · návrh nerespektuje dostatečně ochranu hodnot území a kvalitu bydlení (zákon č. 283/2021Sb.) · nebyly dostatečně posouzeny jiné varianty řešeni, zejména využití brownfieldů, střech a areálů již zastavěných či narušených ploch · návrh neobsahuje dostatečně konkrétní údaje o skutečném rozsahu záboru území, umístění panelů, trafostanic, kabelových tras, oploceni a obslužných komunikaci A - PŘÍRODA, KRAJINA A ŽIVOTNÍ PROSTŘEDÍ 1. Nedostatečné posouzení vlivů na Životní prostředí · výskyt chráněných druhů ŽivoČichu a rostlin nebyl dostatečně prověřen · může dojít k zásahu do biotopů, hnízdních a potravních lokalit ptáků, drobných savců, plazů a opylovačů · oploceni a rozsáhlé areály FVE mohou vytvářet migrační bariéry a fragmentovat krajinu · hrozizásah do prvků ÚSES, významných krajinných prvků a dalších ekologicky cenných území · návrh může vést k zásadní změně krajinného rázu a k industrializaci volné krajiny · nebyl dostatečně posouzen vizuální dopad rozsáhlých souvislých ploch panelů v krajině · chybí dostatečné posouzení rizika odrazů a oslněni 2. Nedostatečné posouzenívlivů na vodu a klima · hrozí narušení vsakovánívody do půdy a změna odtokových poměrů. · může dojít ke zhoršení retenční schopnosti krajiny a ke zvýšení povrchového odtoku ' nejsou dostatečně řešeny možné dopady na erozi půdy · není dostatečně vyhodnocen dopad pravidelné údržby areálu na půdu, vegetaci a vodní poměry 3. Zemědělská půda · dochází k záboru a znehodnocení kvalitní zemědělské půdy, kterou obhospodařuje zemědělský podnik Kvasicko, a.s. · hrozí dlouhodobé omezeni zemědělského využití území · může dojit ke zhutněni půdy, zvýšení eroze a fragmentaci pozemků · není dostatečně vyjasněn stav a možné poškození melioraci a odvodňovacích systémů B - NEDOSTATEČNÉ POSOUZENÍVLIVŮ NA OBYVATELE · není dostatečně posouzen dopad	

Poř. č.	Připomínkové místo	Číslo jednací	Článek	AO	Připomínka	Vyhodnocení
					na kvalitu bydlení a charakter sídel · není dostatečně vyhodnocen vliv na krajinný obraz a pohledové vztahy v území · není dostatečně řešeno možné oslněni obyvatel a uživatelů komunikaci odrazy od panelů · není dostatečně vysvětlen způsob stanoveni vzdálenosti od obytné zástavby - v daném území jsou FVE navrženy v těsné blízkosti u obydlí · nebyly dostatečně posouzeny dopady na hodnotu nemovitosti a kvalitu života obyvatel " nejsou dostatečně vyhodnoceny dopady dopravy, prašnosti a stavební činnosti v průběhu realizace C. TECHNICKÁ A BEZPEČNOSTNÍ RIZIKA Technická a bezpečnostní rizika " nejsou dostatečně posouzena požární rizika spojená s fotovj|taickými panely, e|ektroinsta|ací, měniči a trafostanicemi · hrozí poškození panelů a technologických částivlivem extrémního počasí (vĺtr, kroupy, přívalové srážky), tím ke znečištění půdy v bezprostřední blízkosti v AO " nejsou dostatečně posouzeny dopady případných havárií ne půdu, vodu a okolní území · není dostatečně řešen vliv kabelových tras, trafostanic a souvisejIcl infrastruktury · není dostatečně posouzeno riziko oslnění a vizuální distrakce řidičů Není jasně stanoveno, kdo ponese odpovědnost za případné škody na zdraví, majetku a životním prostředí. Navržená akcelerační oblast může mít zásadní střety s přiroclou, krajinou, vodou, zemědělskou půdou i kvalitou života obyvatel. Tyto problémy nejsou dostatečně vyřešeny, ale pouze částečně zmírňovány. Návrh nemá dostatečné podklady, neřeší přesvědčivě varianty řešení a nedostatečně hodnotí kumulativní dopady. Z uvedených důvodů požaduji vyloučerú uvedené akcelerační oblasti z návrhu ZrňěňY č. 2 ÚRP. Akcelerační oblast: AOS3 Vrbka, AOS4 Karolin Oblast: katastrální území Lubná, Vrbka, Sulimov, Bařice - Velké Těšany, Karolín Kraj: zlínský PŘIPOMÍNKY K: I. Návrhu Změny č. 2 Územního rozvojového plánu ČR (ÚRP ČR) II. Vyhodnoceni vlivů návrhu Změny Č. 2 ÚRP na udržitelný rozvoj území (SEA) III. Návrhijm jednotlivých územních opatřeni pro akcelerační oblasti (AO) vymezeným v návrhu Změny č. 2 ÚRP jsem vlastníkem pozemku/stavby v dotčeném území: Č'slo parcely: 287 Číslo Název katastrálního území: Lubná u Kroměříže Tímto podávám připomínku k návrhij vymezení akceleračních oblasti pro fotovoltaické elektrárny (FVE) pro AOS3 Vrbka a AOS4 Karolín Na základě níže uvedených důvodů něsouhlashn s návrhem Změny č. 2 ÚRP ČR, Vyhodnocením vlivů návrhu Změny č. 2 ÚRP na udržitelný rozvoj území (SEA) ani s návrhy jednotlivých územních opatřeni pro akcelerační oblasti (AO) vymezenými v návrhu Změny č. 2 ÚRP. Veškeré níže uvedené připomínky se vztahuji současně ke všem výše uvedeným projednávaným částem veřejné vyhlášky. NEDOSTATKY NÁVRHU: · návrh není dostatečně odůvodněn a chybí konkrétní podklady (zákon Č. 500/2004 Sb.) · nebyly dostatečně posouzeny dopady na životní prostředí (zákon č. 100/2001 Sb.) · hrozí narušení krajiny a přírody (zákon č. 114/1992 Sb.) · návrh nerespektuje dostatečně ochranu hodnot území a kvalitu bydlení (zákon Č. 283/2021Sb.) · nebyly dostatečně posouzeny jiné varianty řešeni, zejména využití brownfieldů, střech a areálů již zastavěných či narušených ploch · návrh neobsahuje dostatečně konkrétní údaje o skutečném rozsahu záboru území, umístěni panelů, trafostanic, kabelových tras, oploceni a obslužných komunikaci A - PŘÍRODA, KRAJINA A ŽIVOTNÍ PROSTŘEDÍ 1. Nedostatečné posouzení vlivů na Životní prostředí · výskyt chráněných druhů živočichů a rostlin nebyl dostatečně prověřen · může dojit k zásahu do biotopů, hnízdních a potravních lokalit ptáků, drobných savců, plazů a opylovačů · oploceni a rozsáhlé areály FVE mohou vytvářet migrační bariéry a fragmentovat krajinu · hrozí zásah do prvků ÚSES, významných krajinných prvků a dalších ekologicky cenných území · návrh může vést k zásadní změně krajinného rázu a k industrializaci volné krajiny · nebyl dostatečně posouzen vizuální dopad rozsáhlých souvislých ploch panelů v krajině · chybí dostatečné posouzení rizika odrazů a oslněni 2. Nedostatečné posouzení vlivů na vodu a klima · hrozí narušení vsakovánivody do půdy a změna odtokových poměrů. · může dojit ke zhoršení retenčnischopnosti krajiny a ke zvýšeni povrchového odtoku " nejsou dostatečně řešeny možné dopady na erozi půdy · není dostatečně vyhodnocen dopad pravidelné údržby areálu na	

Poř. č.	Připomínkové místo	Číslo jednací	Článek	AO	Připomínka	Vyhodnocení
					půdu, vegetaci a vodní poměry 3. Zemědělská půda · dochází k záboru a znehodnocení kvalitní zemědělské půdy, kterou obhospodařuje zemědělský podnik Kvasicko, a.s. · hrozí dlouhodobé omezeni zemědělského využití území · může dojít ke zhutnění půdy, zvýšeni eroze a fragmentaci pc)zemků · není dostatečně vyjasněn stav a možné poškození melioraci a odvodňovacích systémů B - NEDOSTATEČNÉ POSOUZENÍ VLIVŮ NA OBYVATELE · není dostatečně posouzen dopad na kvalitu bydlení a charakter sídel · není dostatečně vyhodnocen vliv na krajinný obraz a pohlecové vztahy v území · není dostatečně řešeno možné oslněni obyvatel a uživatelů komunikaci odrazy od panelů · není dostatečně vysvětlen způsob stanoveni vzdálenosti od obytné zástavby - v daném území jsou FVE navrženy v těsné blízkosti u obydlí · nebyly dostatečně posouzeny dopady na hodnotu nemovitc)sti a kvalitu života obyvatel " nejsou dostatečně vyhodnoceny dopady dopravy, prašnosti a stavební činnosti v průběhu realizace C. TECHNICKÁ A BEZPEČNOSTNÍ RIZIKA Technická a bezpečnostní rizika " nejsou dostatečně posouzena požární rizika spojená s fotovoltaickými panely, elektroinstakcí, měniči a trafostanicemi · hrozí poškození panelů a technologických částívlivem extrémního počasí (vĺtr, kroupy, přívalové srážky), tím ke znečištěni půdy v bezprostřední blízkosti v AC) " nejsou dostatečně posouzeny dopady případných havárií na půdu, vodu a okolní území · není dostatečně řešen vliv kabelových tras, trafostanic a souvĺsejĺcĺ infrastruktury · není dostatečně posouzeno riziko oslnění a vizuální distrakce řidičů Není jasně stanoveno, kdo ponese odpovědnost za případné škody na zdraví, majetku a životním prostředí. Navržená akcelerační oblast může mít zásadní střety s přírodou, krajinou, vodou, zemědělskou půdou i kvalitou života obyvatel. Tyto problémy nejsou dostatečně vyřešeny, ale pouze částečně zmírňovány. Návrh nemá dostatečné podklady, neřeší přesvědčivě varianty řešeni a nedostatečně hodnotí kumulativní dopady. z uvedených důvodů požaduji vy'loučeni uvedené akcelerační oblasti z návrhu Změny č. 2 ÚRP. PŘIPOMÍNKA K NÁVRHU ZMĚNY Č. 2 ÚZEMNÍHO ROZVOJOVÉHO PLÁNU ČR (§ 97 zák. č. 283/2021 Sb., stavební zákon) PŘIPOMÍNKY K VYHODNOCENÍ VLIVŮ NÁVRHU ZMĚNY Č. 2 ÚZEMNÍHO ROZVOJOVÉHO PLÁNU NA UDRŽITELNÝ ROZVOJ ÚZEMÍ PŘIPOMÍNKY K NÁVRHŮM JEDNOTLIVÝCH ÚZEMNÍCH OPATŘENÍ K AKCELERAČNÍM OBLASTEM VYMEZENÝM V NÁVRHU ZMĚNY Č. 2 ÚZEMNÍHO ROZVOJOVÉHO PLÁNU V souladu s možnosti uplatnit připomínky k návrhu Změny č. 2 Územního rozvojového plánu ČR (ÚRP ČR) podávám připomínku k vymezení akcelerační oblasti pro rozvoj výroby energie z energie slunečního záření. Vyinezeni území dotčeného připomínkami: Územní opatřeni k AOS3 Vrbka katastrální území Lubná u Kroměříže, Vrbka u Sulimova, Sulimov, Bařice, Velké Těšany kraj zlínský současně na širší území, které může být navrženým řešením přímo či nepřímo ovlivněno. Připomínku podávám: ® jako osoba žijící v dotčeném území jako vlastník nemovitosti v dotčeném území ® jako osoba, která může být dotčena dopady návrhu (např. z hlediska krajiny, životního prostředí či kvality života) [j hospodařím na půdě [j jiné: Podávám připomínku proti návrhu vymezení akcelerační oblasti AOS3 Vrbka, protože mám za to, že podklady pro tento návrh nejsou úplné, přesné ani dostatečně přesvědčivé. Za zásadní problém považuji rozpory v samotné dokumentaci a nesoulad s právními předpisy ČR, a to rozpor se zákonem č. 500/2004 Sb., správní řád - § 3 - nebyl zjištěn stav bez důvodných pochybnosti, § 68 - nedostatečné odůvodněni. Návrh je nepřezkoumatelný, protože neobsahuje konkrétní podklady pro dané území. Rozpor se zákonem č. 100/2001 Sb. (EIA/SEA), chybí posouzení: kumulativních vlivů a konkrétních dopadu na území - dokumentace SEA je neúplná a věcně nedostatečná. Dále je rozpor se zákonem č. 114/1992 Sb. (ochrana přírody a krajiny) - ohroženi krajinného rázu (§ 12), narušení ekologické stabilit, zásah do biotopů a migračních tras. Na obec dopadají tyto nejasnosti velmi konkrétně. Pokud bude akcelerační oblast umístěna do území, jehož vodní poměry nejsou správně vyhodnoceny, může to v budoucnu znamenat další problémy s	

Poř. č.	Připomínkové místo	Číslo jednací	Článek	AO	Připomínka	Vyhodnocení
					odtokem vody, přívalovými srážkami, splaveninami nebo s fungováním krajiny jako celku. Venkovská obec v otevřené zemědělské krajině přitom nese následky takových zásahů bezprostředně. stejný problém vidim i v oblasti ochrany přírody. Podklady připouštějí výskyt živočichů a cenných biotopů, zároveň však návrh působí dojmem, jako by šlo o území bez významnější citlivosti. To neodpovídá tomu, co o území vyplývá z podkladů ani tomu, jak je krajina vnímána místními obyvateli. Rozsáhlé oplocené areály moholj zhoršit prostupnost krajiny, zasáhnout do biotopů a změnit charakter území, které dosud slouží nejen hospodařeni, ale i pohybu lidí a živočichů. Návrh je zároveň v rozporu s charakterem obce a okolní krajiny. Jde o zábor orné půdy v otevřeném prostoru, nikoli o využití znehodnocené nebo již uměle narušené plochy. Takový zásah podle mého názoru není dostatečně odůvodněn. Dalším zásadním problémem je nedostatečné zohledněni kulturních hodnot. V území a jeho okolí se nacházejí sakrální památky, kamenné kříže a boží muka, včetně objektů přímo v dotčeném prostoru. Dokumentace přitom vyznívá tak, jako by šlo o území bez kulturní stopy, což považuji za nepřijatelné. Stejně tak podle mého názoru nebyla dostatečně prověřena pohledová vazba na Arcibiskupský zámek v Kroměříži, památku UNESCO. Územím navíc procházejí Naučná stezka po sakrálních památkách obce Vrbka, NS Kopečky kolem Bařic a NS Okruh tři dědin. Tyto stezky mají význam pro obyvatele i návštěvníky, byly vybudovány i z veřejných prostředků a představuji investici do kvality krajiny. Návrh AOS3 tak podle mého názoru zasahuje i d? hodnot, které již byly veřejně podpořeny a vytvořeny ve veřejném zájmu. Důležité je také připomenout, že naše obec je součástí hospodářsky a sociálně ohroženého území. O to opatrněji by měly být posuzovány zásahy, které mohou zhoršit její rozvojové možnosti, kvalitu prostředí pro bydlení a celkovou atraktivitu pro život. Z uvedených důvodů žádám, aby byla AOS3 Vrbka z návrhu Změny č. 2 ÚRP vypuštěna a aby byly rozpory v dokumentaci a skutečné dopady na obec a krajinu řádně přehodnoceny. V Lubné dne " '- lr \ I > Připomínka k návrhu Změny č. 2 Územního rozvojového plánu a k Vyhodnoceni vlivů návrhu na udržitelný rozvoj území (SEA l strategické posouzení vlivů na životní prostředí) a k Návrhům jednotlivých územních opatření pro akcelerační oblasti (AO) vymezeným v návrhu Změny č. 2 ÚRP Ministerstvo pro místní rozvoj Odbor územního plánováni Staroměstské náměstí 6 11000 Praha1 Věc: Připomínka k návrhu Změny č. 2 Územního rozvojového plánu a k Vyhodnoceni vlivů na udržitelný rozvoj území v části vymezení akceleračních oblastí pro fotovoltaické elektrárny (AOS) jméno a příjmení Marek Škrabal datu m narozeni adresa trvalého pobytu jste-li vlastníkem pozemku nebo stavby v dotčeném území, uveďte dle katastru: číslo parcely: číslo listu vlastnictví: název katastrálního území: vymezení území dotČeného námitkou AOS3 Vrbka (může být v samostatné grafické příloze): AOS4 Karolin Text připomínky (stručně uveďte, proti čemu konkrétně brojíte - napí vymezení konkrétní akcelerační oblasti, absence variantního řešeni, nedostatečné posouzení kumulativních vlivů apod.): V návrhu Změny č. 2 ÚRP jsoL navržené AOS umístěny na úrodné zemědělské půdě, kterou řádně obhospodařuje Zemědělský podnik Kvasicko, a.s., což je v rozporu s Evropskou směrnici RED III. Umístění panelů FVE by zásadně změnilo krajinný ráz a došlo by k ohroženi výskytu cfráněných druhů živočichů a rostlin. AOS jsou navrženy v bezprostřední blízkosti obydjÍ, nebyl posouzen vliv na obyvatele. Nebyl dostatečně posouzen vizuální dopad rozsáhlých souvislých ploch panelů v krajině, chybí dostatečné posouzení rizika odrazů a oslnění. Odůvodnění uplatněné připomínky (lze pokračovat na dalších stranách nebo v samostatné příloze - zde napište konkrétní důvody, odkazy na zákon, studie, chyby v dokumentaci atd.): Návrh Změny č. 2 ÚRP není dostatečně odůvodněn a chybí konkrétní podklady (zákon č. 500/2004 Sb.). Nebyly dostatečně posouzeny dopady na životní prostředí, hrozí narušení krajiny a přírody, návrh nerespektuje dostatečně ochranu hodnot území a kvalitu bydlení. V návrhu Změny č. 2 ÚRP nebyly dostatečně posouzeny jiné varianty řešení, zejména využití brownfieldů, střech a areálů již zastavěných či narušených ploch.	

Poř. č.	Připomínkové místo	Číslo jednací	Článek	AO	Připomínka	Vyhodnocení
					Žádám o vyloučení akceleračních AOS3 Vrbka a AOS4 Karolín návrhu Změny č. 2 ÚRP. Akcelerační oblast: AOS3 Vrbka, AOS4 Karolin Oblast: katastrální území Lubná, Vrbka, Sulimov, Bařice - Velké Těšany, Karolin Kraj: zlínský PŘIPOMÍNKY K: I. Návrhu Změny č. 2 Územního rozvojového plánu ČR (ÚRP ČR) II. Vyhodnoceni vlivů návrhu Změny Č. 2 ÚRP na udržitelný rozvoj území (SEA) III. Návrhům jednotlivých územních opatřeni pro akcelerační oblasti (AO) vymezeným v návrhu Změny č. 2 ÚRP Tímto podávám připomínku k návrhu vymezení akceleračních oblastí pro fotovoltaické elektrárny (FVE) pro AOS3 Vrbka a AOS4 Karolin Na základě níže uvedených důvod3 nesouhlasím s návrhem Změny č. 2 ÚRP ČR, Vyhodnocením vlivů návrhu Změny č. 2 ÚRP na udržíte ný rozvoj území (SEA) ani s návrhy jednotlivých územních opatřeni pro akcelerační oblasti (AO) vyme:enými v návrhu Změny č. 2 ÚRP. Veškeré níže uvedené připomínky se vztahuji současně ke všem výšq uvedeným projednávaným částem veřejné vyhlášky. NEDOSTATKY NÁVRHU: · návrh není dostatečně odůvodnÝn a chybí konkrétní podklady (zákon č. 500/2004 Sb.) · nebyly dostatečně posouzeny dopady na životní prostředí (zákon č. 100/2001 Sb.) · hrozí narušení krajiny a přírody (zákon č. 114/1992 Sb.) · návrh nerespektuje dostatečně ochranu hodnot území a kvalitu bydlení (zákon č. 283/2021 Sb.) · nebyly dostatečně posouzeny jiné varianty řešení, zejména využití brownfieldů, střech a areálů již zastavěných či narušených ploch · návrh neobsahuje dostatečně konkrétní údaje o skutečném rozsahu záboru území, umístění panelů, trafostanic, kabelových tras, oplocení a obslužných komunikaci · není přesvědčivě doloženo, proč mají být pro FVE využívány plochy ve volné krajině namísto přednostního využití ploch již zastavěných nebo jinak znehodnocených 0 J A - PŘÍRODA, KRAJINA A ŽIVOTNÍ PROSTŘEDÍ 1. Nedostatečné posouzení vlivů na Životní prostředí · výskyt chráněných druhů živočichů a rostlin nebyl dostatečně prověřen · může dojít k zásahu do biotopů, hnízdních a potravních lokalit ptáků, drobných savců, plazů a opylovačů · oploceni a rozsáhlé areály FVE mohou vytvářet migrační bariéry a fragmentovat krajinu · návrh může vést k zásadní změně krajinného rázu a k industrializaci volné krajiny · nebyl dostatečně posouzen vizuální dopad rozsáhlých souvislých ploch panelů v krajině · chybí dostatečné posouzení rizika odrazů a oslněni 2. Nedostatečné posouzení vlivů na vodu a klima · hrozí narušení vsakováni vody do půdy a změna odtokových poměrů. · může dojít ke zhoršení retenční schopnosti krajiny a ke zvýšeni povrchového odtoku " nejsou dostatečně řešeny možné dopady na erozi půdy · chybí dostatečné posouzení vlivu na mikroklima a lokální vodní režim · není dostatečně vyhodnocen dopad pravidelné údržby areálu na půdu, vegetaci a vodní poměry 3. Zemědělská půda · dochází k záboru a znehodnocení kvalitní zemědělské půdy, kterou obhospodařuje zemědělský podnik Kvasicko, a.s. · může dojít k zásahu do půd I. a ||. třídy ochrany · hrozí dlouhodobé omezení zemědělského využití území · může dojít ke zhutněni půdy, zvýšeni eroze a fragmentaci pozemků · není dostatečně vyjasněn stav a možné poškození meliorací a odvodňovacích systémů B - ZÁSAHY DO JIŽ ZREALIZOVANÝCH ČI PLÁNOVANÝCH PROJEKTŮ · naučná stezka - Stezky severními Chřiby STEZKY SEVERNÍMI CHŘIBY (SÍt' místních turistických tras), realizováno za podpory SZIF v roce 2024. Značená turistická stezka katastrálními územími obci Bařice, Karolin, Lubná, Vrbka. · projekt Státního pozemkového úřadu - SVODNÝ PŘÍKOP V-SP2, V-SP3, HPC V-C4, v-es, L-C4 a LBK 98 část v k.ú. Vrbka u Sulimova a Lubná u Kroměříže - Rozhodnuti povolení stavby vydané 28.11.2025. C - NEDOSTATEČNÉ POSOUZENÍ VLIVŮ NA OBYVATELE · není dostatečně posouzen dopad na kvalitu bydlení a charakter sídel · není dostatečně vyhodnocen vliv na krajinný obraz a pohledové vztahy v území · není dostatečně řešeno možné oslnění obyvatel a uživatelů komunikaci odrazy od panelů · není dostatečně vysvětlen způsob stanoveni vzdálenosti od obytné zástavby · nebyly dostatečně posouzeny dopady na hodnotu nemovitosti a kvalitu života obyvatel · nejsou dostatečně vyhodnoceny dopady dopravy, prašnosti a stavební Činnosti v průběhu realizace D. TECHNICKÁ A BEZPEČNOSTNÍ RIZIKA	

Poř. č.	Připomínkové místo	Číslo jednací	Článek	AO	Připomínka	Vyhodnocení
					1. Nedostatečnost navržených zmirňujicich opatření · navržená opatření pouze částečně zmírňuji dopady, ale neřeší samotný střet 0 · řada opatření je formulována neurčitě a bez jasné kontroly jejich plnění " významné problémy jsou odkládány až do navazujících řízeni · není zřejmé, jak bude zajištěna kontrola plnění podmínek v průběhu celé životnosti záměru 2. Technická a bezpečnostní rizika " nejsou dostatečně posouzena požární rizika spojená s fotovoltaickými panely, elektroinstalacI, měniči a trafostanicemi · není dostatečně vyhodnocen způsob zásahu složek IZS v případě požáru nebo jiné havárie · hrozí poškození panelů a technologických části vlivem extrémního počasí (vÍtr, kroupy, přívalové srážky), tím ke znečištěni půdy v bezprostřední blízkosti v Ač) " nejsou dostatečně posouzeny dopady případných havárii na půdu, vodu a okolní území · není dostatečně řešen vliv kabelových tras, trafostanic a souvisejIcI infrastruktury · není dostatečně posouzeno riziko oslněni a vizuální distrakce řidičů Není jasně stanoveno, kdo ponese odpovědnost za případné škody na zdraví, majetku a životním prostředí. SPECIFIKACE A STŘETY V AOS3 VRBKA a AOS4 Karolín Akcelerační oblast: AOS3 Vrbka, AOS4 Karoli'n Kraj: zlínský Uvedená akcelerační oblast vykazuje nás|edujÍcÍ možné střety a rizika: · konkrétní dopady na místní krajinu a charakter území · možné střety s ochranou přirodý a krajiny · možné zásahy do života obyvatél a kvality bydlení · možné kumulativní dopady s dalšími plánovanými záměry · nedostatečné místní podklady a vyhodnocení · nevhodné využití kvalitní zemědělské půdy pro rozsáhlý energetický areál · možné dopady souvisejIcIch technických staveb a přípojek na okolní území Do uvedené oblasti mohou zasahovat: · prvky ÚSES · migračnitrasy živočichů · chráněná území · evropsky významné lokality (EVL), soustava Natura 2000 · významné krajinné prvky · kvalitní zemědělská půda obhospodařovaná ZP Kvasicko, a.s. · vodní zdroje · krajinný ráz · kulturní a historické hodnoty území · ochranná pásma národních kulturních památek · ochranná pásma UNESCO požaduji důsledné přehodnoceni navržené akcelerační oblasti a její vyloučerú z návrhu Změny č. 2 ÚRP z důvodu rozpor se zákon'y a právními předpisY ČR a EU Návrh je v rozporu zejména s: W · zá konem č. 500/2004 Sb., správní řád · zákonem č. 100/2001 Sb., o posuzování vlivů na životní prostředí (EIA) · zákonem č. 114/1992 Sb., o ochraně přírody a krajiný · zákonem Č. 334/1992 Sb., o ochraně zemědělského půdního fondu · zákonem č. 283/2021 Sb., stavební zákon · podmínkami směrnice EU RED III, zejména pokud jde c) nevhodně zvolenou lokalitu a nevyřešené dopady · principem předběžné opatrnosti dle ČI. 191 SFEU · právem na příznivé životní prostředí dle ČI. 35 Listiny základních práv a svobod · právem na ochranu zdravidle ČI. 31 Listiny základních práv a svobod · právem na ochranu vlastnictví dle ČI. 11 Listiny základních práv a svobod Navržená akcelerační oblast může mít zásadní střety s přírodou, krajinou, vodou, zemědělskou půdou i kvalitou života obyvatel. Tyto problémy nejsou dostatečně vyřešeny, ale pouze částečně zmírňovány. Návrh nemá dostatečné podklady, neřeší přesvědčivě varianty řešeni a nedostatečně hodnotí kumulativní dopady. Z uvedených důvodů požaduji vYioůčeM uvedené akcelerační oblasti z návrhu Změny č. 2 ÚRP. Připomínka k návrhu Změny č. 2 Územního rozvojového plánu a k Vyhodnoceni vlivů na udržitelný rozvoj území v části vymezení akceleračních oblastí pro fotovoltaické elektrárny (AOS) AOS3 Vrbka (může být v samostatné grafické příloze): AOS4 Karolín Text připomínky (stručně uved'te, proti čemu konkrétně brojíte - např. vymezení konkrétní akcelerační oblasti, absence váriantního řešeni, nedostatečné posouzení kumulativnIch vlivů apod.): Nedostatečné posouzení vlivů na životní prostředí: Návrh není dostatečně posouzen, nebyl dostatečně prověřen výskyt chráněných druhů živočichů a rostlin, vymezením AOS může dojít k zásahu do biotopů; hnízdních a potravních lokalit ptáků, drobných savců, plazů a opylovačů, oploceni a rozsáhlé areály FVE mohou vytvářet migrační bariéry a fragmentovat krajinu. Hrozí zásah do prvků ÚSES, významných krajinných prvků a dalších ekologicky cenných území, dojde k zásadní změně krajinného rázu. Oblast je navržena na zemědělské půdě, která je patřičně obhospodařována zemědělským podnikem. Odůvodněni uplatněné připomínky (lze pokračovat na dalších stranách nebo v samostatné příloze - zde	

Poř. č.	Připomínkové místo	Číslo jednací	Článek	AO	Připomínka	Vyhodnocení
					napište konkrétní důvody, odkazy na zákon, studie, chyby v dokumentaci atd.): žiji v domě na adrese Lubná , která je od hranice AOS3 Vrbka vzdálena 300 m, čímž návrh nerespektuje dostatečně ochranu hodnot území a kvalitu bydlení (zákon č. 283/2021 Sb.). Oblast je navržená na zemědělské půdě, kterou řádně obhospodařuje zp Kvasicko, a.s. Návrh výrazně ovlivni faunu a floru v dně oblasti. V naší lokalitě vymezením AOS3 tímto dojde ke znehodnocení nemovitostí. Zásadně nesouhlasím o vymezením AOS3 Vrbka a AOS4 Karolin a žádám o vynětí těchto oblastí z návrhu Změny č. 2 ÚRP	
9065.	Hlouch Milan	MMR-46354-2026-81	99czj 99czk	AOV56 AOV57	**Věc: Připomínka k návrhu Změny č. 2 Územního rozvojového plánu ČR (ÚRP ČR)** Podávám připomínku k návrhu vymezení akceleračních oblastí pro větrné elektrárny (VTE) v území: **AOV č. 56 Vrabčiny a AOV č. 57 Bílá skála, Plzeňský kraj** Na základě níže uvedených důvodů **nesouhlasím** s tímto návrhem změny č. 2 ÚRP ČR, který se týká vymezení akceleračních oblastí pro výrobu energie z obnovitelných zdrojů. Uvádím základní **důvody:** **1) Nedostatky návrhu** ○ návrh není dostatečně odůvodněn a **chybí konkrétní podklady** (zákon č. 500/2004 Sb.) ○ nebyly dostatečně posouzeny **dopady na životní prostředí** (zákon č. 100/2001 Sb.) ○ hrozí **narušení krajiny a přírody** (zákon č. 114/1992 Sb.) ○ návrh **nerespektuje ochranu hodnot území a kvalitu bydlení** (zákon č. 283/2021 Sb.) ○ nebyly posouzeny jiné **varianty řešení, zejména využití brownfieldů** (opuštěných a již narušených ploch) a návrh tak neodůvodněně zasahuje do volné krajiny ○ vychází **pouze z expertních odhadů** (počet věží, výkon, rozmístění) ○ návrh **řeší problémy až dodatečně**, místo aby jim předešel ○ nejsou dostatečně vyhodnoceny **kumulativní dopady více záměrů v území** **2) Příroda a krajina** ○ výskyt chráněných druhů (ptáci, netopýři) a zásah do migračních tras ○ narušení prvků ÚSES (biokoridory) ○ zásadní změna krajiny a její industrializace ○ dominantní stavby (až cca 250 m vysoké) viditelné na velké vzdálenosti ○ chybí posouzení nočního osvětlení ○ nedostatečně řešen kumulativní vliv více větrných elektráren **3) Voda a klima** ○ narušení vsakování vody do půdy a změna odtokových poměrů ○ zhoršení schopnosti krajiny zadržovat vodu a riziko vysychání krajiny ○ nedostatečné odstupy od vodních toků (prameny, studny, vrty) ○ chybí posouzení vlivu na mikroklima **4) Zemědělská půda** ○ zábor a znehodnocení kvalitní půdy ○ možné zásahy do půd I. a II. třídy ochrany (nejcennější půdy) ○ zhutnění půdy a zvýšení eroze a rozdělení (fragmentace) pozemků ○ nejasný stav a poškození meliorací **5) Dopady na obyvatele** ○ hluk a jeho dlouhodobý vliv ○ blikání stínů (stroboskopický efekt) ○ změna charakteru bydlení ○ pokles hodnoty nemovitostí	**Akceptováno částečně.** Akcelerační oblast AOV56 Vrabčiny byla zmenšena. Akcelerační oblast AOV57 Bílá skála zůstává v návrhu Z2 ÚRP beze změny. Akcelerační oblasti byly vymezeny na celostátní úrovni v Z2 ÚRP na základě Zadání Z2 ÚRP schváleného Vládou ČR. Vymezení akceleračních oblastí proběhlo na základě biologického posouzení konkrétních území podle § 11 odst. 3 resp. 4 ZOZE, jehož výsledky spolu s výsledky vyhodnocení vlivů na životní prostředí (SEA, Příloha č. 5 k odůvodnění Z2 ÚRP) byly zapracovány do návrhu Z2 ÚRP. Návrh Z2 ÚRP a jeho odůvodnění, návrh souvisejících územních opatření a jejich odůvodnění obsahují náležitosti v souladu s příslušnými právními předpisy, včetně správního řádu, stavebního zákona a dalších. Zpracování VVURÚ odpovídá obsahem i strukturou požadavkům obsaženým v příloze č. 4 stavebního zákona, včetně posouzení kumulativních a synergických vlivů, vlivů na zdraví a hodnocení nulové varianty (platné znění ÚRP) vůči variantě navrhované (Z2 ÚRP). Zadání Z2 ÚRP schválené Vládou ČR nepožadovalo jiná variantní řešení. Ustanovení § 4 odst. 3 ZOZE a čl. 15c směrnice RED III sice upřednostňují brownfieldy a degradované plochy, avšak nevylučují vymezení akcelerační oblasti na jiných pozemcích. Vymezení výhradně na degradovaných plochách nebylo s ohledem na prostorové nároky technologie větrných elektráren proveditelné. Samotný způsob vymezení akceleračních oblastí na základě podkladů (biologická posouzení, mapy citlivosti ptáků vůči výstavbě VTE zpracované ČSO, území významná pro netopýry dle podkladů ČESON, biotopy zvláště chráněných druhů velkých savců a další) a nařízení vlády č. 507/2025 Sb. minimalizuje vliv na složky životního prostředí. Pro všechny akcelerační oblasti jsou současně pořizována územní opatření, která obsahují opatření stanovená na základě biologických posouzení. Tato opatření dále zmírňují negativní vlivy, které nebylo možné vyloučit vymezením akcelerační oblasti. Podmínky v územních opatřeních zahrnují ochranu prvků lokálního ÚSES a všech biokoridorů, ochranu biotopů, ZPF a PUPFL, dále povinnost biologického dozoru, monitoring mortality ptáků a netopýrů, detekční systémy a další podmínky specifické vzhledem ke konkrétní akcelerační oblasti.

Poř. č.	Připomínkové místo	Číslo jednací	Článek	AO	Připomínka	Vyhodnocení
					○ není dostatečně vysvětleno, jak byla stanovena vzdálenost od obytné zástavby **6) Technická a bezpečnostní rizika** ○ odlet ledu z rotorů v zimě ○ zásah bleskem ○ požáry zařízení (obtížně zvládnutelné zásahy) ○ pád části konstrukce ○ únik provozních kapalin ○ šíření požáru do krajiny ○ kontaminace půdy a vody Není jasné, kdo nese **odpovědnost za škody na zdraví a majetku.** **7) Kumulace vlivů** ○ sčítání hluku, zásahů do krajiny a vizuální zátěže ○ dopady více elektráren nejsou vyhodnoceny společně ○ výsledný dopad na životní prostředí i lidi může být výrazně vyšší **8) Rozpor se zákony ČR a EU** ○ správní řád (zákon č. 500/2004 Sb.) ○ ochrana přírody (zákon č. 114/1992 Sb.) ○ EIA (zákon č. 100/2001 Sb.) ○ ochrana půdy (zákon č. 334/1992 Sb.) ○ stavební zákon (zákon č. 283/2021 Sb.) ○ nesplnění podmínek směrnice EU RED III (nevhodně zvolená lokalita, nevyřešené dopady) ○ návrh může zasahovat do práva na příznivé životní prostředí a ochranu zdraví podle Listiny základních lidských práv a svobod (čl. 31, čl. 35, čl. 11) ○ porušení principu předběžné opatrnosti (čl. 191 SFEU), návrh je předkládán bez dostatečných podkladů a při existenci důvodných pochybností o jeho dopadech Navržená oblast **má zásadní střety s přírodou, krajinou, vodou i životem obyvatel.** Tyto problémy nejsou odstraněny, pouze částečně zmírňovány. Návrh nemá dostatečné podklady, neřeší varianty a nehodnotí kumulativní dopady, proto **požaduji vyloučení akcelerační oblasti z návrhu.**	Jedním z podkladů pro zpracování Z2 ÚRP byl dokument Akcelerační oblasti, předvýběr ploch k výstavbě VTE, Screening území ČR z hlediska ochrany krajinného rázu (Roman Bukáček, Simona Vondráčková, 2025). Při vymezování akceleračních oblastí byl krajinný ráz dále prověřován, a to s ohledem na hodnoty území. Vlivy na krajinný ráz pak byly dále vyhodnoceny v rámci VVURÚ, a to jak z hlediska navrhovaného souboru akceleračních oblastí jako celku, tak pro jednotlivá území v kartách akceleračních oblastí, které obsahují i mapy viditelnosti (Příloha SEA). Podmínky v územních opatřeních pak dále omezují barevné řešení doprovodných staveb a rozsah trvalých terénních úprav. V souvisejících územních opatření jsou stanoveny podmínky, které zajišťují ochranu protierozních opatření, funkčních melioračních zařízení, vodních toků a ploch a rovněž omezující možné terénní úpravy. Vzhledem k charakteru a rozsahu potenciálních záměrů se při naplnění podmínek nepředpokládá realizace zpevněných ploch v takovém rozsahu, který by mohl významně ovlivnit vodní režim v rámci akceleračních oblastí. V souladu s požadavky vodního zákona se v rámci procesu povolování záměru bude vyjadřovat vodoprávní úřad. Významné ovlivnění mikroklimatu se u akceleračních oblastí pro VTE ani FVE nepředpokládá. Ochrana ZPF je řešena v souvisejících územních opatřeních. Podmínkami je zajištěno, že nebudou vznikat neobhospodařovatelné zbytkové zemědělské pozemky ani pozemky bez přístupu k veřejně přístupné pozemní komunikaci. Dále je v nich požadavek na upřednostní nižších tříd ochrany ZPF při realizaci záměrů OZE a je stanovena maximální plocha dlouhodobého nebo trvalého odnětí ZPF pro záměry OZE v celé akcelerační oblasti. Souhlas s odnětím ze ZPF bude vydán v navazujícím řízení dle stavebního zákona. Při vymezení akceleračních oblastí nelze předjímat konkrétní technické parametry či přesné umístění záměrů OZE. Obavy z negativních vlivů hluku a stroboskopického efektu řeší podmínky stanovené ve všech územních opatřeních pro akcelerační oblasti pro VTE, které ukládají zpracování hlukové studie, studie působení stroboskopického efektu, včetně minimalizace shadow flicker efektu, a také omezují světelné zatížení. Akcelerační oblasti pro VTE byly vymezeny s odstupem alespoň 500 m od obytné zástavby s ohledem na snížení rizik pro obyvatele. V případě, že by záměr nesplňoval zákonné hygienické limity (nařízení vlády č. 272/2011 Sb., o ochraně zdraví před nepříznivými účinky hluku a vibrací) a další požadavky vyplývající z příslušných právních předpisů (např. požární bezpečnost) a současně podmínky v územním opatření, nemůže být povolen. Odpovědnost za škody má provozovatel větrné elektrárny, který

Poř. č.	Připomínkové místo	Číslo jednací	Článek	AO	Připomínka	Vyhodnocení
						odpovídá za její technický stav a bezpečnost provozu podle občanského zákoníku (zákon č. 89/2012 Sb.). Vymezení akcelerační oblasti v ÚRP nezakládá možnost vyvlastnění ani právo na výstavbu VTE a nevylučuje jiné využití území. Nebylo prokázáno, že by instalace VTE měla významný negativní vliv na cenu nemovitostí či provádění investic. Lokální dopady na cenu nemovitostí konkrétních záměrů nelze posuzovat na koncepční úrovni při vymezování akceleračních oblastí v ÚRP. Návrh Změny č. 2 ÚRP byl připraven v souladu s platnou legislativou ČR a EU, včetně správního řádu, stavebního zákona, zákona č. 249/2025 Sb. (ZOZE) zákona č. 114/1992 Sb. (ZOPK), směrnice RED III, směrnice o ochraně volně žijících ptáků a směrnice o stanovištích. Vymezení akceleračních oblastí a podmínky v územních opatřeních jsou stanoveny na základě zákona a v jeho mezích. Dopad na veřejné zájmy byl posouzen VVURÚ.
9066.	Matějková Michaela	MMR-46355-2026-81	99czj 99czk	AOV56 AOV57	**Věc: Připomínka k návrhu Změny č. 2 Územního rozvojového plánu ČR (ÚRP ČR)** Podávám připomínku k návrhu vymezení akceleračních oblastí pro větrné elektrárny (VTE) v území: **AOV č. 56 Vrabčiny a AOV č. 57 Bílá skála, Plzeňský kraj** Na základě níže uvedených důvodů **nesouhlasím** s tímto návrhem změny č. 2 ÚRP ČR, který se týká vymezení akceleračních oblastí pro výrobu energie z obnovitelných zdrojů. Uvádím základní **důvody:** **1) Nedostatky návrhu** ○ návrh není dostatečně odůvodněn a **chybí konkrétní podklady** (zákon č. 500/2004 Sb.) ○ nebyly dostatečně posouzeny **dopady na životní prostředí** (zákon č. 100/2001 Sb.) ○ hrozí **narušení krajiny a přírody** (zákon č. 114/1992 Sb.) ○ návrh **nerespektuje ochranu hodnot území a kvalitu bydlení** (zákon č. 283/2021 Sb.) ○ nebyly posouzeny jiné **varianty řešení, zejména využití brownfieldů** (opuštěných a již narušených ploch) a návrh tak neodůvodněně zasahuje do volné krajiny ○ vychází **pouze z expertních odhadů** (počet věží, výkon, rozmístění) ○ návrh **řeší problémy až dodatečně**, místo aby jim předešel ○ nejsou dostatečně vyhodnoceny **kumulativní dopady více záměrů v území** **2) Příroda a krajina** ○ výskyt chráněných druhů (ptáci, netopýři) a zásah do migračních tras ○ narušení prvků ÚSES (biokoridory) ○ zásadní změna krajiny a její industrializace ○ dominantní stavby (až cca 250 m vysoké) viditelné na velké vzdálenosti ○ chybí posouzení nočního osvětlení ○ nedostatečně řešen kumulativní vliv více větrných elektráren **3) Voda a klima** ○ narušení vsakování vody do půdy a změna odtokových poměrů ○ zhoršení schopnosti krajiny zadržovat vodu a riziko vysychání krajiny ○ nedostatečné odstupy od vodních toků (prameny, studny, vrty)	**Akceptováno částečně.** Akcelerační oblast AOV56 Vrabčiny byla zmenšena. Akcelerační oblast AOV57 Bílá skála zůstává v návrhu Z2 ÚRP beze změny. Akcelerační oblasti byly vymezeny na celostátní úrovni v Z2 ÚRP na základě Zadání Z2 ÚRP schváleného Vládou ČR. Vymezení akceleračních oblastí proběhlo na základě biologického posouzení konkrétních území podle § 11 odst. 3 resp. 4 ZOZE, jehož výsledky spolu s výsledky vyhodnocení vlivů na životní prostředí (SEA, Příloha č. 5 k odůvodnění Z2 ÚRP) byly zapracovány do návrhu Z2 ÚRP. Návrh Z2 ÚRP a jeho odůvodnění, návrh souvisejících územních opatření a jejich odůvodnění obsahují náležitosti v souladu s příslušnými právními předpisy, včetně správního řádu, stavebního zákona a dalších. Zpracování VVURÚ odpovídá obsahem i strukturou požadavkům obsaženým v příloze č. 4 stavebního zákona, včetně posouzení kumulativních a synergických vlivů, vlivů na zdraví a hodnocení nulové varianty (platné znění ÚRP) vůči variantě navrhované (Z2 ÚRP). Zadání Z2 ÚRP schválené Vládou ČR nepožadovalo jiná variantní řešení. Ustanovení § 4 odst. 3 ZOZE a čl. 15c směrnice RED III sice upřednostňují brownfieldy a degradované plochy, avšak nevylučují vymezení akcelerační oblasti na jiných pozemcích. Vymezení výhradně na degradovaných plochách nebylo s ohledem na prostorové nároky technologie větrných elektráren proveditelné. Samotný způsob vymezení akceleračních oblastí na základě podkladů (biologická posouzení, mapy citlivosti ptáků vůči

Poř. č.	Připomínkové místo	Číslo jednací	Článek	AO	Připomínka	Vyhodnocení
					○ chybí posouzení vlivu na mikroklima **4) Zemědělská půda** ○ zábor a znehodnocení kvalitní půdy ○ možné zásahy do půd I. a II. třídy ochrany (nejcennější půdy) ○ zhutnění půdy a zvýšení eroze a rozdělení (fragmentace) pozemků ○ nejasný stav a poškození meliorací **5) Dopady na obyvatele** ○ hluk a jeho dlouhodobý vliv ○ blikání stínů (stroboskopický efekt) ○ změna charakteru bydlení ○ pokles hodnoty nemovitostí ○ není dostatečně vysvětleno, jak byla stanovena vzdálenost od obytné zástavby **6) Technická a bezpečnostní rizika** ○ odlet ledu z rotorů v zimě ○ zásah bleskem ○ požáry zařízení (obtížně zvládnutelné zásahy) ○ pád části konstrukce ○ únik provozních kapalin ○ šíření požáru do krajiny ○ kontaminace půdy a vody Není jasné, kdo nese **odpovědnost za škody na zdraví a majetku.** **7) Kumulace vlivů** ○ sčítání hluku, zásahů do krajiny a vizuální zátěže ○ dopady více elektráren nejsou vyhodnoceny společně ○ výsledný dopad na životní prostředí i lidi může být výrazně vyšší **8) Rozpor se zákony ČR a EU** ○ správní řád (zákon č. 500/2004 Sb.) ○ ochrana přírody (zákon č. 114/1992 Sb.) ○ EIA (zákon č. 100/2001 Sb.) ○ ochrana půdy (zákon č. 334/1992 Sb.) ○ stavební zákon (zákon č. 283/2021 Sb.) ○ nesplnění podmínek směrnice EU RED III (nevhodně zvolená lokalita, nevyřešené dopady) ○ návrh může zasahovat do práva na příznivé životní prostředí a ochranu zdraví podle Listiny základních lidských práv a svobod (čl. 31, čl. 35, čl. 11) ○ porušení principu předběžné opatrnosti (čl. 191 SFEU), návrh je předkládán bez dostatečných podkladů a při existenci důvodných pochybností o jeho dopadech Navržená oblast **má zásadní střety s přírodou, krajinou, vodou i životem obyvatel.** Tyto problémy nejsou odstraněny, pouze částečně zmírňovány. Návrh nemá dostatečné podklady, neřeší varianty a nehodnotí kumulativní dopady, proto **požaduji vyloučení akcelerační oblasti z návrhu.**	výstavbě VTE zpracované ČSO, území významná pro netopýry dle podkladů ČESON, biotopy zvláště chráněných druhů velkých savců a další) a nařízení vlády č. 507/2025 Sb. minimalizuje vliv na složky životního prostředí. Pro všechny akcelerační oblasti jsou současně pořizována územní opatření, která obsahují opatření stanovená na základě biologických posouzení. Tato opatření dále zmírňují negativní vlivy, které nebylo možné vyloučit vymezením akcelerační oblasti. Podmínky v územních opatřeních zahrnují ochranu prvků lokálního ÚSES a všech biokoridorů, ochranu biotopů, ZPF a PUPFL, dále povinnost biologického dozoru, monitoring mortality ptáků a netopýrů, detekční systémy a další podmínky specifické vzhledem ke konkrétní akcelerační oblasti. Jedním z podkladů pro zpracování Z2 ÚRP byl dokument Akcelerační oblasti, předvýběr ploch k výstavbě VTE, Screening území ČR z hlediska ochrany krajinného rázu (Roman Bukáček, Simona Vondráčková, 2025). Při vymezování akceleračních oblastí byl krajinný ráz dále prověřován, a to s ohledem na hodnoty území. Vlivy na krajinný ráz pak byly dále vyhodnoceny v rámci VVURÚ, a to jak z hlediska navrhovaného souboru akceleračních oblastí jako celku, tak pro jednotlivá území v kartách akceleračních oblastí, které obsahují i mapy viditelnosti (Příloha SEA). Podmínky v územních opatřeních pak dále omezují barevné řešení doprovodných staveb a rozsah trvalých terénních úprav. V souvisejících územních opatření jsou stanoveny podmínky, které zajišťují ochranu protierozních opatření, funkčních melioračních zařízení, vodních toků a ploch a rovněž omezující možné terénní úpravy. Vzhledem k charakteru a rozsahu potenciálních záměrů se při naplnění podmínek nepředpokládá realizace zpevněných ploch v takovém rozsahu, který by mohl významně ovlivnit vodní režim v rámci akceleračních oblastí. V souladu s požadavky vodního zákona se v rámci procesu povolování záměru bude vyjadřovat vodoprávní úřad. Významné ovlivnění mikroklimatu se u akceleračních oblastí pro VTE ani FVE nepředpokládá. Ochrana ZPF je řešena v souvisejících územních opatřeních. Podmínkami je zajištěno, že nebudou vznikat neobhospodařovatelné zbytkové zemědělské pozemky ani pozemky bez přístupu k veřejně přístupné pozemní komunikaci. Dále je v nich požadavek na upřednostní nižších tříd ochrany ZPF při realizaci záměrů OZE a je stanovena maximální plocha dlouhodobého nebo trvalého odnětí ZPF pro záměry OZE v celé akcelerační oblasti. Souhlas s odnětím ze ZPF bude vydán v navazujícím řízení dle stavebního zákona. Při vymezení akceleračních oblastí nelze předjímat konkrétní technické parametry či přesné umístění záměrů OZE. Obavy z negativních vlivů hluku a stroboskopického efektu řeší podmínky

Poř. č.	Připomínkové místo	Číslo jednací	Článek	AO	Připomínka	Vyhodnocení
						stanovené ve všech územních opatřeních pro akcelerační oblasti pro VTE, které ukládají zpracování hlukové studie, studie působení stroboskopického efektu, včetně minimalizace shadow flicker efektu, a také omezují světelné zatížení. Akcelerační oblasti pro VTE byly vymezeny s odstupem alespoň 500 m od obytné zástavby s ohledem na snížení rizik pro obyvatele. V případě, že by záměr nesplňoval zákonné hygienické limity (nařízení vlády č. 272/2011 Sb., o ochraně zdraví před nepříznivými účinky hluku a vibrací) a další požadavky vyplývající z příslušných právních předpisů (např. požární bezpečnost) a současně podmínky v územním opatření, nemůže být povolen. Odpovědnost za škody má provozovatel větrné elektrárny, který odpovídá za její technický stav a bezpečnost provozu podle občanského zákoníku (zákon č. 89/2012 Sb.). Vymezení akcelerační oblasti v ÚRP nezakládá možnost vyvlastnění ani právo na výstavbu VTE a nevylučuje jiné využití území. Nebylo prokázáno, že by instalace VTE měla významný negativní vliv na cenu nemovitostí či provádění investic. Lokální dopady na cenu nemovitostí konkrétních záměrů nelze posuzovat na koncepční úrovni při vymezování akceleračních oblastí v ÚRP. Návrh Změny č. 2 ÚRP byl připraven v souladu s platnou legislativou ČR a EU, včetně správního řádu, stavebního zákona, zákona č. 249/2025 Sb. (ZOZE) zákona č. 114/1992 Sb. (ZOPK), směrnice RED III, směrnice o ochraně volně žijících ptáků a směrnice o stanovištích. Vymezení akceleračních oblastí a podmínky v územních opatřeních jsou stanoveny na základě zákona a v jeho mezích. Dopad na veřejné zájmy byl posouzen VVURÚ.
9067.	Pátíková Věra + 6 osob	MMR-46357-2026-81	99czzs	AOV98	Věra Patíková **Text připomínky** Podatel nesouhlasí s vymezením akcelerační oblasti AOV98 a žádá, aby tato akcelerační oblast nebyla ve Změně č. 2 Územního rozvojového plánu vymezena a aby nebylo vydáno územní opatření AOV98. **Odůvodnění uplatněné připomínky** 1. **Direktivní vymezení AOV** Podatel se domnívá, že není nezbytné (a neplyne to ani ze směrnice EU RED III), aby akcelerační oblasti pro VTE (dále jen „AOV") byly vymezeny direktivně na celostátní úrovni. Je naprosto dostačující, když by Změna č. 2 Územního rozvojového plánu (dále jen „Změna č. 2") dala obcím povinnost, aby prověřily možnosti vymezení AOV v územních plánech. Na základě tohoto pokynu by samosprávy znalé místních poměrů po dohodě s občany vymezily vhodné lokality pro VTE. Díky tomu by byly zohledněny s potřebnou pečlivostí a v nutné podrobnosti	**Akceptováno.** Akcelerační oblast AOV98 Tetětice byla vypuštěna.

Poř. č.	Připomínkové místo	Číslo jednací	Článek	AO	Připomínka	Vyhodnocení
					zásahy do veřejných zájmů, které není možné na úrovni Změny č. 2 zhodnotit, neboť to její velké měřítko neumožňuje. **2. Diskriminační vymezení AOV** Ve Změně č. 2 ÚRP není dostatečně vysvětleno, proč je třeba vymezit akcelerační oblasti právě tak, jak to činí Změna č. 2, jinými slovy není pochopitelné, proč právě počet AOV, se kterým Změna č. 2 počítá, povede ke splnění klimatických a energetických cílů a proč vymezení jiné oblasti již není zapotřebí nebo proč by klimatické a energetické cíle nemohly být plněny i bez AOV98, když není ke splnění těchto cílů (které ani nejsou ve Změně č. 2 specifikovány) zapotřebí ani o jednu AOV více. Lokalita, kde je AOV98 přitom není nijak výjimečná z hlediska potenciálu pro VTE (nebo alespoň není ve Změně č. 2 přesvědčivě popsáno, proč se AOV98 svým větrným potenciálem tak výrazně odlišuje od dalších oblastí, kde AOV vymezeny nebyly). Lze tedy předpokládat, že existují i jiné shodné oblasti, kde však z nejasných důvodů AOV nebyly vymezeny. To považuje podatel za diskriminační. Diskriminovány jsou i samosprávy, na jejichž území jsou AOV vymezeny. Vymezení AOV totiž představuje jakousi stavební uzávěru, kdy obec nemůže v dotčeném území měnit územní plán podle svých potřeb, ale musí respektovat vymezenou AOV. Vedle toho pak nebudou investoři VTE motivováni, aby s obcí uzavřeli férovou plánovací smlouvu a poskytli obci a jejím občanům dostatečné kompenzace za negativní dopady provozu VTE. Záměry VTE povolované v AOV totiž budou protežovány a jejich výstavba výrazně usnadněna. Tato diskriminace přímo ovlivňuje i občany samospráv. **1. Nedostatečné posouzení vlivů** Vymezení AOV s největší pravděpodobností povede k tomu, že záměry VTE v nich umisťované budou upřednostňovány a nedojde už nikdy k řádnému posouzení jejich negativních dopadů na životní prostředí, na zdraví a životy lidí. Proto by mělo být vyhodnocení vlivů Změny č. 2 a územního opatření pro AOV98 extrémně podrobné a kvalitní, prakticky na úrovni EIA. Překážkou pro takové podrobné posouzení je ale fakt, že je měřítko Územního rozvojového plánu příliš velké a neumožňuje skutečně posoudit dopady vymezení AOV (jiné by to bylo na úrovni územního plánu, resp. v procesu EIA se znalostí konkrétního záměru). Vzhledem k tomu, že na vymezení akceleračních oblastí naváže zrychlené a zjednodušené povolovací řízení před Dopravním a energetickým stavebním úřadem (DESÚ), v rámci kterého bude úřad prakticky pouze ověřovat, zda jsou záměry v souladu s vágními a nicneříkajícími podmínkami územního opatření AOV98. V souladu s těmito obecnými podmínkami ale budou téměř jakékoliv záměry, což znamená, že vlivy VTE realizovaných v AOV98 nebudou nikdy reálně posouzeny. Vágní posouzení Změny č. 2 nebo územního opatření AOV98 je naprosto nedostatečné. Podatel se domnívá, že je nezbytné, aby všechny vlivy VTE byly skutečně a podrobně posouzeny, neboť vadné posouzení dopadů VTE může mít nejen přímý vliv na jeho zdraví včetně psychické pohody, ale také to může ovlivnit socioekonomický rozvoj obce, ve které žije. **2. Zanedbatelné pozitivní vlivy vymezení AO** V odůvodnění Změny č. 2 ani územního opatření není možné dohledat vyčíslení přínosu AOV98 pro snížení energetické závislosti anebo snížení produkce CO_2. Ve vyhodnocení vlivů územního opatření AOV98 se ale	

Poř. č.	Připomínkové místo	Číslo jednací	Článek	AO	Připomínka	Vyhodnocení
					uvádí k pozitivním vlivům (přínosům) vymezení AOV a realizace VTE: *„Zanedbatelný až mírně pozitivní vliv k ochraně klimatu uplatnění AO se uplatní v globálním měřítku, tedy i z hlediska přeshraničního působení."* V dokumentaci Změny č. 2 a územního opatření je tedy přiznáno, že přínosy VTE realizovaných v AOV98 budou zanedbatelné, byť chybí konkrétní čísla. V takové situaci není pochopitelné, jak mohl zájem na vymezení AOV98 převážit nad ostatními konkrétně specifikovanými veřejnými zájmy, které naopak výstavba VTE ovlivní výrazně (byť to nekvalitně zpracované vyhodnocení Změny č. 2 a územního opatření nepřiznává). Dále se ve vyhodnocení územního opatření AOV98 uvádí: *„Vlivy na ovzduší v době výstavby zanedbatelné (prašnost při přesunu zemin, emise ze spalování PHM, sekundární prašnost), v době provozu mírně pozitivní z důvodu náhrady spalovacích zdrojů při výrobě el. energie."* Vzhledem k tomu, že se ve vyhodnocení uvádí, že vliv AOV98 na ochranu klimatu bude zanedbatelný, bude logicky zanedbatelný rozsah, ve kterém VTE realizované v AOV98 nahradí spalovací zdroje. Změna č. 2 ani územní opatření tento závěr nevyvrací, neobsahují totiž vyčíslení toho, v jak velkém rozsahu VTE realizované v AOV98 nahradí spalovací zdroje a jaký přesně vliv bude mít tato náhrada na cíle sledované Změnou č. 2, tedy snížení energetické závislosti ČR a snížení produkce CO_2. Je také třeba řádně vyhodnotit, proč těchto cílů nelze dosáhnout jinými způsoby (zvýšení počtu bloků JEDU, popř. JETE, rozvoj vodíkové infrastruktury v souladu s Vodíkovou strategií ČR, větší důraz na rozvoj FVE). Proto ani blíže nespecifikovaná náhrada spalovacích zdrojů není důvod, proč by měl zájem na vymezení AOV98 převážit nad jinými zájmy v území. **3. Výška VTE a rozloha AO** Ve Změně č. 2 ani v územním opatření pro AOV98 není vysvětleno, proč byla zvolena právě tato rozloha AO a proč má AOV právě tyto konkrétní hranice a proč právě toto vymezení AOV povede ke splnění cílů Změny č. 2. Jinými slovy není vysvětleno, proč nemůže být AO vymezena jiným způsobem tak, aby kupř. byly VTE umisťovány v dostatečné vzdálenosti od zastavěného území a zastavitelných ploch podle územních plánů (min 1,5 km) a není porovnáno, zda by toto jiné vymezení AOV třeba také nevedlo ke splnění cílů Změny č. 2. Podatel se domnívá, že to ale vzhledem k nespecifičnosti cílů Změny č. 2 není ani možné, proto by také vůbec neměla být AOV98 vymezena. **4. Hluková zátěž, vibrace a stroboskopický efekt** Podatel zásadně nesouhlasí s tím, že Změna č. 2 ani příslušné územní opatření vůbec neřeší negativní dopady hluku. Hluk totiž Změna č. 2 chápe jako normální integrální součást VTE, bez které to prostě nejde a je třeba se s tím smířit. Tento přístup nejlépe demonstruje přirovnání hluku z VTE k „šumění lesa", které zřejmě mohou vnímat jako nepříjemné jen neurotické osoby. Podatel se proto domnívá, že hlukové vlivy nebyly zhodnoceny a ve skutečnosti to ani není možné bez znalosti konkrétního projektu. Podatel zdůrazňuje, že nepovažuje za dostatečné, aby byla hluková zátěž řešena až v hlukové studii zpracované investorem. Takový přístup není schopný zajistit reálnou ochranu lidského zdraví. Podatel dále nesouhlasí s tím, že vůbec nedošlo k posouzení vlivů infrazvuku, nízkofrekvenčního hluku a vibrací, ačkoliv odborné studie upozorňují na rizika spojená s těmito doprovodnými jevy provozu VTE. Podatel se domnívá, že nebyl ani řádně zhodnocen vliv vibrací na nemovitosti. Stejně tak nebyl řádně posouzen z hlediska vlivů tzv. stroboskopický efekt, kdy se posouzení zejména nezaměřilo na obtěžující dopady stroboskopického efektu.	

Poř. č.	Připomínkové místo	Číslo jednací	Článek	AO	Připomínka	Vyhodnocení
					5. Vlivy na krajinný ráz Větrné elektrárny mají zásadní vlivy na krajinný ráz. Ve Vyhodnocení vlivů územního opatření AOV98 se mjl. uvádí: *„AO dle ZÚR Zlínského kraje spadá do krajiny zemědělské intenzivní. AO se nachází v krajinném celku Kroměřížsko. Pro krajinu intenzivní zemědělskou jsou typické rovinaté oblasti až ploché pahorkatiny na spraších a intenzivní zemědělství. Jako kulturní prvky uváděny větrolamy, selské statky, sakrální architektura, dochované architektonické a urbanistické znaky sídel. Krajinná scéna je otevřená, rozlehlost a přehlednost území, dominance horizontály v krajině, dominance sakrální architektury a siluety historických měst. Za hlavní potenciálně ovlivněné přírodní hodnoty lze považovat EVL Troják, který se nachází v sousedství a přírodní park (EVL) Chřiby (cca 4 km). Z kulturních hodnot v okruhu do 10 km se jedná primárně o MRP Kroměříž s NKP Zámek Kroměříž s Květnou a Podzámeckou zahradou, které jsou součástí UNESCO. Výstavbou větrných elektráren lze předpokládat narušení krajinných hodnot území. Větrné elektrárny jsou stavební dominantou, která bude vizuálně patrná v širokém okruhu a ovlivní krajinné scenérie v území. S ohledem na charakter předpokládaných záměrů v AO se tomuto působení nelze vyhnout."* Jak je možné, že všechny tyto vlivy jsou hodnoceny jako zanedbatelné, když přitom VTE budou představovat novou dominantu, která jednoznačně výrazně ovlivní krajinu, to není ve Změně č. 2 ani v územním opatření vysvětleno. Vliv VTE na krajinný ráz bude mít ještě další dopady – již napořád bude hodnota krajinného rázu snížena, takže bude možné do území umisťovat i další záměry, které by jinak kvůli ochraně krajinného rázu nebyly přípustné. **6. Vlivy na zvířata** VTE velmi silně ovlivňují jak ptáky a letouny, tak savce a hmyz, dokonce i obojživelníky aj. Vyhodnocení územního opatření AOV98 však všechny tyto vlivy zlehčuje. Vyhodnocení proto nelze považovat za dostatečné. V území, kde má být AOV vymezena se nachází řada ptáků i letounů. Jejich úmrtí ale Změna č. 2 chápe jako integrální a v podstatě běžnou součást provozu VTE, kterou je třeba akceptovat a příliš ji neřešit. Ve vztahu k ptákům územní opatření neobsahuje žádná reálná a funkční kompenzační opatření. V podstatě jen počítá s tím, že pro ochranu ptáků bude použito „vhodné technické řešení". Tím se zřejmě myslí odpuzovače, ale není vůbec vysvětleno, v jaké míře tyto odpuzovače zamezí střetům ptáků s lopatkami VTE. Jiným opatřením má být zařízení, které zastaví roztočený rotor, ale ani zde není blíže popsáno, jak přesně bude zajištěno, aby tento mechanismus byl skutečně funkční. Jde-li o letouny, pak je opatřením k jejich ochraně monitoring provádění provozovatelem VTE. Takové opatření není vůbec schopno netopýry ochránit, ačkoliv právě netopýři jsou extrémně ohroženi VTE. Pro savce představují VTE především vizuální bariéru v území, čímž omezují jich migraci, a vedle toho je nepříznivě ovlivňují hlukové dopady provozu VTE a vibrace. Kromě toho VTE mohou poškodit i jejich biotopy, neboť ovlivňují lokální klima a tím i ekosystémy. Odůvodnění Změny č. 2 ani územního opatření nevysvětluje, proč dostala AOV98 přednost před ochranou zvířat.	

Poř. č.	Připomínkové místo	Číslo jednací	Článek	AO	Připomínka	Vyhodnocení
					7. Vlivy na vodní poměry a lokální klima Ve vyhodnocení vlivů Změny č. 2 ani územního opatření AOV98 není popsáno, jak byly hodnoceny vlivy VTE na spodní vody a celkově na vodní poměry a na jejich možné změny v důsledku výstavby a provozu VTE. V době, kdy se celá ČR potýká s extrémními suchy a vody je stále méně, je třeba tuto otázku brát velmi vážně a rozhodně nelze pouze stroze konstatovat, že VTE mají přednost, „protože mají prostě přednost". Je totiž faktem, že VTE, zejména ty extrémně vysoké, mají železobetonové základy, které jsou schopny vodní poměry v krajině narušit. Pro VTE se také buduje infrastruktura, která také může narušit tok podzemní vody anebo snížit množství vody proudící do blízkých vodních toků nebo vodních zdrojů. Výstavba VTE také odstraňuje ochranné vrstvy půdy a podloží, čímž činí podzemní vodu pod nimi zranitelnější vůči znečištění z úniků nebo rozlitých látek z vozidel nebo zařízení použitých k jejich výstavbě a vůči únikům a látkám z turbín a související infrastruktury během provozu. Je také známo, že VTE velmi výrazně ovlivňují klima ve svém okolí (negativně). Jedná se především o dopady na teplotu zemského povrchu, fyzikálně-chemické vlastnosti půdy, rychlost větru, vlhkost a srážky. Větrné elektrárny na pevnině mají významný oteplovací vliv na teplotu zemského povrchu v noci. V důsledku zhoršování fyzikálně-chemických vlastností půdy dochází k vysušování lokalit nacházejících se u VTE. Půdní vlhkost navíc ovlivňuje rovnováhu ekosystému, což ohrožuje ekologickou stabilitu krajiny a některé druhy zvířat. Z vyhodnocení územního opatření AOV98 ani Změny č. 2 jako celku ani z jejich odůvodnění není vůbec zřejmé, jak bylo s těmito fakty naloženo. **8. Vlivy na zemědělský půdní fond** Ve vyhodnocení územního opatření se uvádí: *„Přítomnost ZPF také v I. a II. třídě ochrany. Předpokládaný zábor je vyšší než u jiných AO, největší (cca 5 ha) u II. třídy ochrany. S ohledem na velmi nízký rozsah záborů ve vyšší třídě ochrany dále neřešeno. Zábor se týká také III., IV. tř. ochrany. V případě VTE a doprovodných staveb (rozvoden, úložišť el. energie, komunikací apod.) v AO je zábor pro zajištění bezpečnosti hodnocení považován za trvalý. Uplatnění AO nebude mít vliv na ekologické funkce půdy. Zábor půdy je s ohledem na relativně malou výměru a na rozlohu zemědělské půdy v AO a jejím okolí považován za mírně negativní vliv."* Rozsah záborů je přitom následující: **Odhad záboru podle tříd ochrany (ha)** **Označení plochy / koridoru** | **Rozloha plochy / koridoru (ha)** | **Navržené využití** | **Odhad záboru (ha)** | **I.** | **II.** | **III.** | **IV.** | **V.** | **Odhad výměry záboru, na které bude provedena rekultivace na zemědělskou půdu (ha)** % zastoupení | 100 | | 92,72 | 11,22 | 56,44 | 14,94 | 10,12 | 0,00 | 0% AOV98 | 1374,6 | VTE | 8,92 | 1,08 | 5,43 | 1,44 | 0,97 | 0,00 | 0,00 Podle názoru podatele nelze považovat trvalé zničení 6,5 hektarů cenné půdy (tento odhad může být navíc podhodnocen) za něco, co není třeba řešit. Takové zdůvodnění záborů je bizarní a nedostačuje požadavkům v § 4 odst. 3 zákona č. 334/1992 Sb., o ochraně ZPF, kde se mj. uvádí, že zemědělskou půdu I. a II. třídy ochrany lze v územně plánovací dokumentaci určit k jinému než zemědělskému účelu nebo odejmout pouze v případech, kdy jiný veřejný zájem výrazně převažuje nad veřejným zájmem ochrany zemědělského půdního fondu. Podatel se ze Změny č. 2 ani územního opatření AOV98 a jejich odůvodnění nedozvěděl, jak bylo doloženo, že výrazně převažuje veřejný zájem na realizaci VTE nad zájmem na ochraně cenných částí ZPF. Nezjistil ani to, jak zábor ZPF přispěje k tomu, aby byly zmírněny dopady změny klimatu nebo aby byla zvýšena energetická soběstačnost ČR (a v jakém rozsahu se tak stane). Podatel také neví, proč není možné VTE realizovat jinde, kde by k záborům cenných půd nedošlo. Na uvedené otázky by měla Změna č. 2 odpovědět velmi přesně nebo akcelerační oblast nevymezovat a ponechat vše na územní plány a povolovací řízení, kde budou moct být zábory skutečně podrobně posouzeny a vyhodnoceny.	

Příloha č. 5zu – Vyhodnocení připomínek obcí a veřejnosti

Poř. č.	Připomínkové místo	Číslo jednací	Článek	AO	Připomínka	Vyhodnocení
					Zdeněk Pátík **Text připomínky** Podatel nesouhlasí s vymezením akcelerační oblasti AOV98 a žádá, aby tato akcelerační oblast nebyla ve Změně č. 2 Územního rozvojového plánu vymezena a aby nebylo vydáno územní opatření AOV98. **Odůvodnění uplatněné připomínky** 1. **Direktivní vymezení AOV** Podatel se domnívá, že není nezbytné (a neplyne to ani ze směrnice EU RED III), aby akcelerační oblasti pro VTE (dále jen „AOV") byly vymezeny direktivně na celostátní úrovni. Je naprosto dostačující, když by Změna č. 2 Územního rozvojového plánu (dále jen „Změna č. 2") dala obcím povinnost, aby prověřily možnosti vymezení AOV v územních plánech. Na základě tohoto pokynu by samosprávy znalé místních poměrů po dohodě s občany vymezily vhodné lokality pro VTE. Díky tomu by byly zohledněny s potřebnou pečlivostí a v nutné podrobnosti	

Poř. č.	Připomínkové místo	Číslo jednací	Článek	AO	Připomínka	Vyhodnocení
					zásahy do veřejných zájmů, které není možné na úrovni Změny č. 2 zhodnotit, neboť to její velké měřítko neumožňuje. **2. Diskriminační vymezení AOV** Ve Změně č. 2 ÚRP není dostatečně vysvětleno, proč je třeba vymezit akcelerační oblasti právě tak, jak to činí Změna č. 2, jinými slovy není pochopitelné, proč právě počet AOV, se kterým Změna č. 2 počítá, povede ke splnění klimatických a energetických cílů a proč vymezení jiné oblasti již není zapotřebí nebo proč by klimatické a energetické cíle nemohly být plněny i bez AOV98, když není ke splnění těchto cílů (které ani nejsou ve Změně č. 2 specifikovány) zapotřebí ani o jednu AOV více. Lokalita, kde je AOV98 přitom není nijak výjimečná z hlediska potenciálu pro VTE (nebo alespoň není ve Změně č. 2 přesvědčivě popsáno, proč se AOV98 svým větrným potenciálem tak výrazně odlišuje od dalších oblastí, kde AOV vymezeny nebyly). Lze tedy předpokládat, že existují i jiné shodné oblasti, kde však z nejasných důvodů AOV nebyly vymezeny. To považuje podatel za diskriminační. Diskriminovány jsou i samosprávy, na jejichž území jsou AOV vymezeny. Vymezení AOV totiž představuje jakousi stavební uzávěru, kdy obec nemůže v dotčeném území měnit územní plán podle svých potřeb, ale musí respektovat vymezenou AOV. Vedle toho pak nebudou investoři VTE motivováni, aby s obcí uzavřeli férovou plánovací smlouvu a poskytli obci a jejím občanům dostatečné kompenzace za negativní dopady provozu VTE. Záměry VTE povolované v AOV totiž budou protežovány a jejich výstavba výrazně usnadněna. Tato diskriminace přímo ovlivňuje i občany samospráv. **1. Nedostatečné posouzení vlivů** Vymezení AOV s největší pravděpodobností povede k tomu, že záměry VTE v nich umisťované budou upřednostňovány a nedojde už nikdy k řádnému posouzení jejich negativních dopadů na životní prostředí, na zdraví a životy lidí. Proto by mělo být vyhodnocení vlivů Změny č. 2 a územního opatření pro AOV98 extrémně podrobné a kvalitní, prakticky na úrovni EIA. Překážkou pro takové podrobné posouzení je ale fakt, že je měřítko Územního rozvojového plánu příliš velké a neumožňuje skutečně posoudit dopady vymezení AOV (jiné by to bylo na úrovni územního plánu, resp. v procesu EIA se znalostí konkrétního záměru). Vzhledem k tomu, že na vymezení akceleračních oblastí naváže zrychlené a zjednodušené povolovací řízení před Dopravním a energetickým stavebním úřadem (DESÚ), v rámci kterého bude úřad prakticky pouze ověřovat, zda jsou záměry v souladu s vágními a nicneříkajícími podmínkami územního opatření AOV98. V souladu s těmito obecnými podmínkami ale budou téměř jakékoliv záměry, což znamená, že vlivy VTE realizovaných v AOV98 nebudou nikdy reálně posouzeny. Vágní posouzení Změny č. 2 nebo územního opatření AOV98 je naprosto nedostatečné. Podatel se domnívá, že je nezbytné, aby všechny vlivy VTE byly skutečně a podrobně posouzeny, neboť vadné posouzení dopadů VTE může mít nejen přímý vliv na jeho zdraví včetně psychické pohody, ale také to může ovlivnit socioekonomický rozvoj obce, ve které žije. **2. Zanedbatelné pozitivní vlivy vymezení AO** V odůvodnění Změny č. 2 ani územního opatření není možné dohledat vyčíslení přínosu AOV98 pro snížení energetické závislosti anebo snížení produkce CO_2. Ve vyhodnocení vlivů územního opatření AOV98 se ale	

Poř. č.	Připomínkové místo	Číslo jednací	Článek	AO	Připomínka	Vyhodnocení
					uvádí k pozitivním vlivům (přínosům) vymezení AOV a realizace VTE: *„Zanedbatelný až mírně pozitivní vliv k ochraně klimatu uplatnění AO se uplatní v globálním měřítku, tedy i z hlediska přeshraničního působení."* V dokumentaci Změny č. 2 a územního opatření je tedy přiznáno, že přínosy VTE realizovaných v AOV98 budou zanedbatelné, byť chybí konkrétní čísla. V takové situaci není pochopitelné, jak mohl zájem na vymezení AOV98 převážit nad ostatními konkrétně specifikovanými veřejnými zájmy, které naopak výstavba VTE ovlivní výrazně (byť to nekvalitně zpracované vyhodnocení Změny č. 2 a územního opatření nepřiznává). Dále se ve vyhodnocení územního opatření AOV98 uvádí: *„Vlivy na ovzduší v době výstavby zanedbatelné (prašnost při přesunu zemin, emise ze spalování PHM, sekundární prašnost), v době provozu mírně pozitivní z důvodu náhrady spalovacích zdrojů při výrobě el. energie."* Vzhledem k tomu, že se ve vyhodnocení uvádí, že vliv AOV98 na ochranu klimatu bude zanedbatelný, bude logicky zanedbatelný rozsah, ve kterém VTE realizované v AOV98 nahradí spalovací zdroje. Změna č. 2 ani územní opatření tento závěr nevyvrací, neobsahují totiž vyčíslení toho, v jak velkém rozsahu VTE realizované v AOV98 nahradí spalovací zdroje a jaký přesně vliv bude mít tato náhrada na cíle sledované Změnou č. 2, tedy snížení energetické závislosti ČR a snížení produkce CO_2. Je také třeba řádně vyhodnotit, proč těchto cílů nelze dosáhnout jinými způsoby (zvýšení počtu bloků JEDU, popř. JETE, rozvoj vodíkové infrastruktury v souladu s Vodíkovou strategií ČR, větší důraz na rozvoj FVE). Proto ani blíže nespecifikovaná náhrada spalovacích zdrojů není důvod, proč by měl zájem na vymezení AOV98 převážit nad jinými zájmy v území. **3. Výška VTE a rozloha AO** Ve Změně č. 2 ani v územním opatření pro AOV98 není vysvětleno, proč byla zvolena právě tato rozloha AO a proč má AOV právě tyto konkrétní hranice a proč právě toto vymezení AOV povede ke splnění cílů Změny č. 2. Jinými slovy není vysvětleno, proč nemůže být AO vymezena jiným způsobem tak, aby kupř. byly VTE umisťovány v dostatečné vzdálenosti od zastavěného území a zastavitelných ploch podle územních plánů (min 1,5 km) a není porovnáno, zda by toto jiné vymezení AOV třeba také nevedlo ke splnění cílů Změny č. 2. Podatel se domnívá, že to ale vzhledem k nespecifičnosti cílů Změny č. 2 není ani možné, proto by také vůbec neměla být AOV98 vymezena. **4. Hluková zátěž, vibrace a stroboskopický efekt** Podatel zásadně nesouhlasí s tím, že Změna č. 2 ani příslušné územní opatření vůbec neřeší negativní dopady hluku. Hluk totiž Změna č. 2 chápe jako normální integrální součást VTE, bez které to prostě nejde a je třeba se s tím smířit. Tento přístup nejlépe demonstruje přirovnání hluku z VTE k „šumění lesa", které zřejmě mohou vnímat jako nepříjemné jen neurotické osoby. Podatel se proto domnívá, že hlukové vlivy nebyly zhodnoceny a ve skutečnosti to ani není možné bez znalosti konkrétního projektu. Podatel zdůrazňuje, že nepovažuje za dostatečné, aby byla hluková zátěž řešena až v hlukové studii zpracované investorem. Takový přístup není schopný zajistit reálnou ochranu lidského zdraví. Podatel dále nesouhlasí s tím, že vůbec nedošlo k posouzení vlivů infrazvuku, nízkofrekvenčního hluku a vibrací, ačkoliv odborné studie upozorňují na rizika spojená s těmito doprovodnými jevy provozu VTE. Podatel se domnívá, že nebyl ani řádně zhodnocen vliv vibrací na nemovitosti. Stejně tak nebyl řádně posouzen z hlediska vlivů tzv. stroboskopický efekt, kdy se posouzení zejména nezaměřilo na obtěžující dopady stroboskopického efektu.	

Poř. č.	Připomínkové místo	Číslo jednací	Článek	AO	Připomínka	Vyhodnocení
					5. Vlivy na krajinný ráz Větrné elektrárny mají zásadní vlivy na krajinný ráz. Ve Vyhodnocení vlivů územního opatření AOV98 se mj. uvádí: *„AO dle ZÚR Zlínského kraje spadá do krajiny zemědělské intenzivní. AO se nachází v krajinném celku Kroměřížsko. Pro krajinu intenzivní zemědělskou jsou typické rovinaté oblasti až ploché pahorkatiny na spraších a intenzivní zemědělství. Jako kulturní prvky uváděny větrolamy, selské statky, sakrální architektura, dochované architektonické a urbanistické znaky sídel. Krajinná scéna je otevřená, rozlehlost a přehlednost území, dominance horizontály v krajině, dominance sakrální architektury a siluety historických měst. Za hlavní potenciálně ovlivněné přírodní hodnoty lze považovat EVL Troják, který se nachází v sousedství a přírodní park (EVL) Chřiby (cca 4 km). Z kulturních hodnot v okruhu do 10 km se jedná primárně o MRP Kroměříž s NKP Zámek Kroměříž s Květnou a Podzámeckou zahradou, které jsou součástí UNESCO. Výstavbou větrných elektráren lze předpokládat narušení krajinných hodnot území. Větrné elektrárny jsou stavební dominantou, která bude vizuálně patrná v širokém okruhu a ovlivní krajinné scenérie v území. S ohledem na charakter předpokládaných záměrů v AO se tomuto působení nelze vyhnout."* Jak je možné, že všechny tyto vlivy jsou hodnoceny jako zanedbatelné, když přitom VTE budou představovat novou dominantu, která jednoznačně výrazně ovlivní krajinu, to není ve Změně č. 2 ani v územním opatření vysvětleno. Vliv VTE na krajinný ráz bude mít ještě další dopady – již napořád bude hodnota krajinného rázu snížena, takže bude možné do území umisťovat i další záměry, které by jinak kvůli ochraně krajinného rázu nebyly přípustné. **6. Vlivy na zvířata** VTE velmi silně ovlivňují jak ptáky a letouny, tak savce a hmyz, dokonce i obojživelníky aj. Vyhodnocení územního opatření AOV98 však všechny tyto vlivy zlehčuje. Vyhodnocení proto nelze považovat za dostatečné. V území, kde má být AOV vymezena se nachází řada ptáků i letounů. Jejich úmrtí ale Změna č. 2 chápe jako integrální a v podstatě běžnou součást provozu VTE, kterou je třeba akceptovat a příliš ji neřešit. Ve vztahu k ptákům územní opatření neobsahuje žádná reálná a funkční kompenzační opatření. V podstatě jen počítá s tím, že pro ochranu ptáků bude použito „vhodné technické řešení". Tím se zřejmě myslí odpuzovače, ale není vůbec vysvětleno, v jaké míře tyto odpuzovače zamezí střetům ptáků s lopatkami VTE. Jiným opatřením má být zařízení, které zastaví roztočený rotor, ale ani zde není blíže popsáno, jak přesně bude zajištěno, aby tento mechanismus byl skutečně funkční. Jde-li o letouny, pak je opatřením k jejich ochraně monitoring provádění provozovatelem VTE. Takové opatření není vůbec schopno netopýry ochránit, ačkoliv právě netopýři jsou extrémně ohroženi VTE. Pro savce představují VTE především vizuální bariéru v území, čímž omezují jich migraci, a vedle toho je nepříznivě ovlivňují hlukové dopady provozu VTE a vibrace. Kromě toho VTE mohou poškodit i jejich biotopy, neboť ovlivňují lokální klima a tím i ekosystémy. Odůvodnění Změny č. 2 ani územního opatření nevysvětluje, proč dostala AOV98 přednost před ochranou zvířat.	

Poř. č.	Připomínkové místo	Číslo jednací	Článek	AO	Připomínka	Vyhodnocení
					7. Vlivy na vodní poměry a lokální klima Ve vyhodnocení vlivů Změny č. 2 ani územního opatření AOV98 není popsáno, jak byly hodnoceny vlivy VTE na spodní vody a celkově na vodní poměry a na jejich možné změny v důsledku výstavby a provozu VTE. V době, kdy se celá ČR potýká s extrémními suchy a vody je stále méně, je třeba tuto otázku brát velmi vážně a rozhodně nelze pouze stroze konstatovat, že VTE mají přednost, „protože mají prostě přednost". Je totiž faktem, že VTE, zejména ty extrémně vysoké, mají železobetonové základy, které jsou schopny vodní poměry v krajině narušit. Pro VTE se také buduje infrastruktura, která také může narušit tok podzemní vody anebo snížit množství vody proudící do blízkých vodních toků nebo vodních zdrojů. Výstavba VTE také odstraňuje ochranné vrstvy půdy a podloží, čímž činí podzemní vodu pod nimi zranitelnější vůči znečištění z úniků nebo rozlitých látek z vozidel nebo zařízení použitých k jejich výstavbě a vůči únikům a látkám z turbín a související infrastruktury během provozu. Je také známo, že VTE velmi výrazně ovlivňují klima ve svém okolí (negativně). Jedná se především o dopady na teplotu zemského povrchu, fyzikálně-chemické vlastnosti půdy, rychlost větru, vlhkost a srážky. Větrné elektrárny na pevnině mají významný oteplovací vliv na teplotu zemského povrchu v noci. V důsledku zhoršování fyzikálně-chemických vlastností půdy dochází k vysušování lokalit nacházejících se u VTE. Půdní vlhkost navíc ovlivňuje rovnováhu ekosystému, což ohrožuje ekologickou stabilitu krajiny a některé druhy zvířat. Z vyhodnocení územního opatření AOV98 ani Změny č. 2 jako celku ani z jejich odůvodnění není vůbec zřejmé, jak bylo s těmito fakty naloženo. **8. Vlivy na zemědělský půdní fond** Ve vyhodnocení územního opatření se uvádí: *„Přítomnost ZPF také v I. a II. třídě ochrany. Předpokládaný zábor je vyšší než u jiných AO, největší (cca 5 ha) u II. třídy ochrany. S ohledem na velmi nízký rozsah záborů ve vyšší třídě ochrany dále neřešeno. Zábor se týká také III., IV. tř. ochrany. V případě VTE a doprovodných staveb (rozvoden, úložišť el. energie, komunikací apod.) v AO je zábor pro zajištění bezpečnosti hodnocení považován za trvalý. Uplatnění AO nebude mít vliv na ekologické funkce půdy. Zábor půdy je s ohledem na relativně malou výměru a na rozlohu zemědělské půdy v AO a jejím okolí považován za mírně negativní vliv."* Rozsah záborů je přitom následující: **Odhad záboru podle tříd ochrany (ha)** | Označení plochy / koridoru	Rozloha plochy / koridoru (ha)	Navržené využití	Odhad záboru (ha)	I.	II.	III.	IV.	V.	Odhad výměry záboru, na které bude provedena rekultivace na zemědělskou půdu (ha)
---	---	---	---	---	---	---	---	---	---
% zastoupení	100		92,72	11,22	56,44	14,94	10,12	0,00	0%
AOV98	1374,6	VTE	8,92	1,08	5,43	1,44	0,97	0,00	0,00	 Podle názoru podatele nelze považovat trvalé zničení 6,5 hektarů cenné půdy (tento odhad může být navíc podhodnocen) za něco, co není třeba řešit. Takové zdůvodnění záborů je bizarní a nedostačuje požadavkům v § 4 odst. 3 zákona č. 334/1992 Sb., o ochraně ZPF, kde se mj. uvádí, že zemědělskou půdu I. a II. třídy ochrany lze v územně plánovací dokumentaci určit k jinému než zemědělskému účelu nebo odejmout pouze v případech, kdy jiný veřejný zájem výrazně převažuje nad veřejným zájmem ochrany zemědělského půdního fondu. Podatel se ze Změny č. 2 ani územního opatření AOV98 a jejich odůvodnění nedozvěděl, jak bylo doloženo, že výrazně převažuje veřejný zájem na realizaci VTE nad zájmem na ochraně cenných částí ZPF. Nezjistil ani to, jak zábor ZPF přispěje k tomu, aby byly zmírněny dopady změny klimatu nebo aby byla zvýšena energetická soběstačnost ČR (a v jakém rozsahu se tak stane). Podatel také neví, proč není možné VTE realizovat jinde, kde by k záborům cenných půd nedošlo. Na uvedené otázky by měla Změna č. 2 odpovědět velmi přesně nebo akcelerační oblast nevymezovat a ponechat vše na územní plány a povolovací řízení, kde budou moct být zábory skutečně podrobně posouzeny a vyhodnoceny.	

Poř. č.	Připomínkové místo	Číslo jednací	Článek	AO	Připomínka	Vyhodnocení
					Martin Štěpánek **Text připomínky** Podatel nesouhlasí s vymezením akcelerační oblasti AOV98 a žádá, aby tato akcelerační oblast nebyla ve Změně č. 2 Územního rozvojového plánu vymezena a aby nebylo vydáno územní opatření AOV98. **Odůvodnění uplatněné připomínky** 1. **Direktivní vymezení AOV** Podatel se domnívá, že není nezbytné (a neplyne to ani ze směrnice EU RED III), aby akcelerační oblasti pro VTE (dále jen „AOV") byly vymezeny direktivně na celostátní úrovni. Je naprosto dostačující, když by Změna č. 2 Územního rozvojového plánu (dále jen „Změna č. 2") dala obcím povinnost, aby prověřily možnosti vymezení AOV v územních plánech. Na základě tohoto pokynu by samosprávy znalé místních poměrů po dohodě s občany vymezily vhodné lokality pro VTE. Díky tomu by byly zohledněny s potřebnou pečlivostí a v nutné podrobnosti	

Poř. č.	Připomínkové místo	Číslo jednací	Článek	AO	Připomínka	Vyhodnocení
					zásahy do veřejných zájmů, které není možné na úrovni Změny č. 2 zhodnotit, neboť to její velké měřítko neumožňuje. **2. Diskriminační vymezení AOV** Ve Změně č. 2 ÚRP není dostatečně vysvětleno, proč je třeba vymezit akcelerační oblasti právě tak, jak to činí Změna č. 2, jinými slovy není pochopitelné, proč právě počet AOV, se kterým Změna č. 2 počítá, povede ke splnění klimatických a energetických cílů a proč vymezení jiné oblasti již není zapotřebí nebo proč by klimatické a energetické cíle nemohly být plněny i bez AOV98, když není ke splnění těchto cílů (které ani nejsou ve Změně č. 2 specifikovány) zapotřebí ani o jednu AOV více. Lokalita, kde je AOV98 přitom není nijak výjimečná z hlediska potenciálu pro VTE (nebo alespoň není ve Změně č. 2 přesvědčivě popsáno, proč se AOV98 svým větrným potenciálem tak výrazně odlišuje od dalších oblastí, kde AOV vymezeny nebyly). Lze tedy předpokládat, že existují i jiné shodné oblasti, kde však z nejasných důvodů AOV nebyly vymezeny. To považuje podatel za diskriminační. Diskriminovány jsou i samosprávy, na jejichž území jsou AOV vymezeny. Vymezení AOV totiž představuje jakousi stavební uzávěru, kdy obec nemůže v dotčeném území měnit územní plán podle svých potřeb, ale musí respektovat vymezenou AOV. Vedle toho pak nebudou investoři VTE motivováni, aby s obcí uzavřeli férovou plánovací smlouvu a poskytli obci a jejím občanům dostatečné kompenzace za negativní dopady provozu VTE. Záměry VTE povolované v AOV totiž budou protežovány a jejich výstavba výrazně usnadněna. Tato diskriminace přímo ovlivňuje i občany samospráv. **1. Nedostatečné posouzení vlivů** Vymezení AOV s největší pravděpodobností povede k tomu, že záměry VTE v nich umisťované budou upřednostňovány a nedojde už nikdy k řádnému posouzení jejich negativních dopadů na životní prostředí, na zdraví a životy lidí. Proto by mělo být vyhodnocení vlivů Změny č. 2 a územního opatření pro AOV98 extrémně podrobné a kvalitní, prakticky na úrovni EIA. Překážkou pro takové podrobné posouzení je ale fakt, že je měřítko Územního rozvojového plánu příliš velké a neumožňuje skutečně posoudit dopady vymezení AOV (jiné by to bylo na úrovni územního plánu, resp. v procesu EIA se znalostí konkrétního záměru). Vzhledem k tomu, že na vymezení akceleračních oblastí naváže zrychlené a zjednodušené povolovací řízení před Dopravním a energetickým stavebním úřadem (DESÚ), v rámci kterého bude úřad prakticky pouze ověřovat, zda jsou záměry v souladu s vágními a nicneříkajícími podmínkami územního opatření AOV98. V souladu s těmito obecnými podmínkami ale budou téměř jakékoliv záměry, což znamená, že vlivy VTE realizovaných v AOV98 nebudou nikdy reálně posouzeny. Vágní posouzení Změny č. 2 nebo územního opatření AOV98 je naprosto nedostatečné. Podatel se domnívá, že je nezbytné, aby všechny vlivy VTE byly skutečně a podrobně posouzeny, neboť vadné posouzení dopadů VTE může mít nejen přímý vliv na jeho zdraví včetně psychické pohody, ale také to může ovlivnit socioekonomický rozvoj obce, ve které žije. **2. Zanedbatelné pozitivní vlivy vymezení AO** V odůvodnění Změny č. 2 ani územního opatření není možné dohledat vyčíslení přínosu AOV98 pro snížení energetické závislosti anebo snížení produkce CO_2. Ve vyhodnocení vlivů územního opatření AOV98 se ale	

Poř. č.	Připomínkové místo	Číslo jednací	Článek	AO	Připomínka	Vyhodnocení
					uvádí k pozitivním vlivům (přínosům) vymezení AOV a realizace VTE: *„Zanedbatelný až mírně pozitivní vliv k ochraně klimatu uplatnění AO se uplatní v globálním měřítku, tedy i z hlediska přeshraničního působení."* V dokumentaci Změny č. 2 a územního opatření je tedy přiznáno, že přínosy VTE realizovaných v AOV98 budou zanedbatelné, byť chybí konkrétní čísla. V takové situaci není pochopitelné, jak mohl zájem na vymezení AOV98 převážit nad ostatními konkrétně specifikovanými veřejnými zájmy, které naopak výstavba VTE ovlivní výrazně (byť to nekvalitně zpracované vyhodnocení Změny č. 2 a územního opatření nepřiznává). Dále se ve vyhodnocení územního opatření AOV98 uvádí: *„Vlivy na ovzduší v době výstavby zanedbatelné (prašnost při přesunu zemin, emise ze spalování PHM, sekundární prašnost), v době provozu mírně pozitivní z důvodu náhrady spalovacích zdrojů při výrobě el. energie."* Vzhledem k tomu, že se ve vyhodnocení uvádí, že vliv AOV98 na ochranu klimatu bude zanedbatelný, bude logicky zanedbatelný rozsah, ve kterém VTE realizované v AOV98 nahradí spalovací zdroje. Změna č. 2 ani územní opatření tento závěr nevyvrací, neobsahují totiž vyčíslení toho, v jak velkém rozsahu VTE realizované v AOV98 nahradí spalovací zdroje a jaký přesně vliv bude mít tato náhrada na cíle sledované Změnou č. 2, tedy snížení energetické závislosti ČR a snížení produkce CO_2. Je také třeba řádně vyhodnotit, proč těchto cílů nelze dosáhnout jinými způsoby (zvýšení počtu bloků JEDU, popř. JETE, rozvoj vodíkové infrastruktury v souladu s Vodíkovou strategií ČR, větší důraz na rozvoj FVE). Proto ani blíže nespecifikovaná náhrada spalovacích zdrojů není důvod, proč by měl zájem na vymezení AOV98 převážit nad jinými zájmy v území. **3. Výška VTE a rozloha AO** Ve Změně č. 2 ani v územním opatření pro AOV98 není vysvětleno, proč byla zvolena právě tato rozloha AO a proč má AOV právě tyto konkrétní hranice a proč právě toto vymezení AOV povede ke splnění cílů Změny č. 2. Jinými slovy není vysvětleno, proč nemůže být AO vymezena jiným způsobem tak, aby kupř. byly VTE umisťovány v dostatečné vzdálenosti od zastavěného území a zastavitelných ploch podle územních plánů (min 1,5 km) a není porovnáno, zda by toto jiné vymezení AOV třeba také nevedlo ke splnění cílů Změny č. 2. Podatel se domnívá, že to ale vzhledem k nespecifičnosti cílů Změny č. 2 není ani možné, proto by také vůbec neměla být AOV98 vymezena. **4. Hluková zátěž, vibrace a stroboskopický efekt** Podatel zásadně nesouhlasí s tím, že Změna č. 2 ani příslušné územní opatření vůbec neřeší negativní dopady hluku. Hluk totiž Změna č. 2 chápe jako normální integrální součást VTE, bez které to prostě nejde a je třeba se s tím smířit. Tento přístup nejlépe demonstruje přirovnání hluku z VTE k „šumění lesa", které zřejmě mohou vnímat jako nepříjemné jen neurotické osoby. Podatel se proto domnívá, že hlukové vlivy nebyly zhodnoceny a ve skutečnosti to ani není možné bez znalosti konkrétního projektu. Podatel zdůrazňuje, že nepovažuje za dostatečné, aby byla hluková zátěž řešena až v hlukové studii zpracované investorem. Takový přístup není schopný zajistit reálnou ochranu lidského zdraví. Podatel dále nesouhlasí s tím, že vůbec nedošlo k posouzení vlivů infrazvuku, nízkofrekvenčního hluku a vibrací, ačkoliv odborné studie upozorňují na rizika spojená s těmito doprovodnými jevy provozu VTE. Podatel se domnívá, že nebyl ani řádně zhodnocen vliv vibrací na nemovitosti. Stejně tak nebyl řádně posouzen z hlediska vlivů tzv. stroboskopický efekt, kdy se posouzení zejména nezaměřilo na obtěžující dopady stroboskopického efektu.	

Poř. č.	Připomínkové místo	Číslo jednací	Článek	AO	Připomínka	Vyhodnocení
					5. Vlivy na krajinný ráz Větrné elektrárny mají zásadní vlivy na krajinný ráz. Ve Vyhodnocení vlivů územního opatření AOV98 se mjl. uvádí: *„AO dle ZÚR Zlínského kraje spadá do krajiny zemědělské intenzivní. AO se nachází v krajinném celku Kroměřížsko. Pro krajinu intenzivní zemědělskou jsou typické rovinaté oblasti až ploché pahorkatiny na spraších a intenzivní zemědělství. Jako kulturní prvky uváděny větrolamy, selské statky, sakrální architektura, dochované architektonické a urbanistické znaky sídel. Krajinná scéna je otevřená, rozlehlost a přehlednost území, dominance horizontály v krajině, dominance sakrální architektury a siluety historických měst. Za hlavní potenciálně ovlivněné přírodní hodnoty lze považovat EVL Troják, který se nachází v sousedství a přírodní park (EVL) Chřiby (cca 4 km). Z kulturních hodnot v okruhu do 10 km se jedná primárně o MRP Kroměříž s NKP Zámek Kroměříž s Květnou a Podzámeckou zahradou, které jsou součástí UNESCO. Výstavbou větrných elektráren lze předpokládat narušení krajinných hodnot území. Větrné elektrárny jsou stavební dominantou, která bude vizuálně patrná v širokém okruhu a ovlivní krajinné scenérie v území. S ohledem na charakter předpokládaných záměrů v AO se tomuto působení nelze vyhnout."* Jak je možné, že všechny tyto vlivy jsou hodnoceny jako zanedbatelné, když přitom VTE budou představovat novou dominantu, která jednoznačně výrazně ovlivní krajinu, to není ve Změně č. 2 ani v územním opatření vysvětleno. Vliv VTE na krajinný ráz bude mít ještě další dopady – již napořád bude hodnota krajinného rázu snížena, takže bude možné do území umisťovat i další záměry, které by jinak kvůli ochraně krajinného rázu nebyly přípustné. **6. Vlivy na zvířata** VTE velmi silně ovlivňují jak ptáky a letouny, tak savce a hmyz, dokonce i obojživelníky aj. Vyhodnocení územního opatření AOV98 však všechny tyto vlivy zlehčuje. Vyhodnocení proto nelze považovat za dostatečné. V území, kde má být AOV vymezena se nachází řada ptáků i letounů. Jejich úmrtí ale Změna č. 2 chápe jako integrální a v podstatě běžnou součást provozu VTE, kterou je třeba akceptovat a příliš ji neřešit. Ve vztahu k ptákům územní opatření neobsahuje žádná reálná a funkční kompenzační opatření. V podstatě jen počítá s tím, že pro ochranu ptáků bude použito „vhodné technické řešení". Tím se zřejmě myslí odpuzovače, ale není vůbec vysvětleno, v jaké míře tyto odpuzovače zamezí střetům ptáků s lopatkami VTE. Jiným opatřením má být zařízení, které zastaví roztočený rotor, ale ani zde není blíže popsáno, jak přesně bude zajištěno, aby tento mechanismus byl skutečně funkční. Jde-li o letouny, pak je opatřením k jejich ochraně monitoring provádění provozovatelem VTE. Takové opatření není vůbec schopno netopýry ochránit, ačkoliv právě netopýři jsou extrémně ohroženi VTE. Pro savce představují VTE především vizuální bariéru v území, čímž omezují jich migraci, a vedle toho je nepříznivě ovlivňují hlukové dopady provozu VTE a vibrace. Kromě toho VTE mohou poškodit i jejich biotopy, neboť ovlivňují lokální klima a tím i ekosystémy. Odůvodnění Změny č. 2 ani územního opatření nevysvětluje, proč dostala AOV98 přednost před ochranou zvířat.	

Poř. č.	Připomínkové místo	Číslo jednací	Článek	AO	Připomínka	Vyhodnocení
					7. Vlivy na vodní poměry a lokální klima Ve vyhodnocení vlivů Změny č. 2 ani územního opatření AOV98 není popsáno, jak byly hodnoceny vlivy VTE na spodní vody a celkově na vodní poměry a na jejich možné změny v důsledku výstavby a provozu VTE. V době, kdy se celá ČR potýká s extrémními suchy a vody je stále méně, je třeba tuto otázku brát velmi vážně a rozhodně nelze pouze stroze konstatovat, že VTE mají přednost, „protože mají prostě přednost". Je totiž faktem, že VTE, zejména ty extrémně vysoké, mají železobetonové základy, které jsou schopny vodní poměry v krajině narušit. Pro VTE se také buduje infrastruktura, která také může narušit tok podzemní vody anebo snížit množství vody proudící do blízkých vodních toků nebo vodních zdrojů. Výstavba VTE také odstraňuje ochranné vrstvy půdy a podloží, čímž činí podzemní vodu pod nimi zranitelnější vůči znečištění z úniků nebo rozlitých látek z vozidel nebo zařízení použitých k jejich výstavbě a vůči únikům a látkám z turbín a související infrastruktury během provozu. Je také známo, že VTE velmi výrazně ovlivňují klima ve svém okolí (negativně). Jedná se především o dopady na teplotu zemského povrchu, fyzikálně-chemické vlastnosti půdy, rychlost větru, vlhkost a srážky. Větrné elektrárny na pevnině mají významný oteplovací vliv na teplotu zemského povrchu v noci. V důsledku zhoršování fyzikálně-chemických vlastností půdy dochází k vysušování lokalit nacházejících se u VTE. Půdní vlhkost navíc ovlivňuje rovnováhu ekosystému, což ohrožuje ekologickou stabilitu krajiny a některé druhy zvířat. Z vyhodnocení územního opatření AOV98 ani Změny č. 2 jako celku ani z jejich odůvodnění není vůbec zřejmé, jak bylo s těmito fakty naloženo. **8. Vlivy na zemědělský půdní fond** Ve vyhodnocení územního opatření se uvádí: *„Přítomnost ZPF také v I. a II. třídě ochrany. Předpokládaný zábor je vyšší než u jiných AO, největší (cca 5 ha) u II. třídy ochrany. S ohledem na velmi nízký rozsah záborů ve vyšší třídě ochrany dále neřešeno. Zábor se týká také III., IV. tř. ochrany. V případě VTE a doprovodných staveb (rozvoden, úložišť el. energie, komunikací apod.) v AO je zábor pro zajištění bezpečnosti hodnocení považován za trvalý. Uplatnění AO nebude mít vliv na ekologické funkce půdy. Zábor půdy je s ohledem na relativně malou výměru a na rozlohu zemědělské půdy v AO a jejím okolí považován za mírně negativní vliv."* Rozsah záborů je přitom následující: | Označení plochy / koridoru	Rozloha plochy / koridoru (ha)	Navržené využití	Odhad záboru (ha)	Odhad záboru podle tříd ochrany (ha) I.	II.	III.	IV.	V.	Odhad výměry záboru, na které bude provedena rekultivace na zemědělskou půdu (ha)
---	---	---	---	---	---	---	---	---	---
% zastoupení	100		90,72	11,22	96,44	14,94	10,12	0,00	0%
AOV98	1374,6	VTE	8,92	1,08	5,43	1,44	0,97	0,00	0,00	 Podle názoru podatele nelze považovat trvalé zničení 6,5 hektarů cenné půdy (tento odhad může být navíc podhodnocen) za něco, co není třeba řešit. Takové zdůvodnění záborů je bizarní a nedostačuje požadavkům v § 4 odst. 3 zákona č. 334/1992 Sb., o ochraně ZPF, kde se mj. uvádí, že zemědělskou půdu I. a II. třídy ochrany lze v územně plánovací dokumentaci určit k jinému než zemědělskému účelu nebo odejmout pouze v případech, kdy jiný veřejný zájem výrazně převažuje nad veřejným zájmem ochrany zemědělského půdního fondu. Podatel se ze Změny č. 2 ani územního opatření AOV98 a jejich odůvodnění nedozvěděl, jak bylo doloženo, že výrazně převažuje veřejný zájem na realizaci VTE nad zájmem na ochraně cenných částí ZPF. Nezjistil ani to, jak zábor ZPF přispěje k tomu, aby byly zmírněny dopady změny klimatu nebo aby byla zvýšena energetická soběstačnosti ČR (a v jakém rozsahu se tak stane). Podatel také neví, proč není možné VTE realizovat jinde, kde by k záborům cenných půd nedošlo. Na uvedené otázky by měla Změna č. 2 odpovědět velmi přesně nebo akcelerační oblast nevymezovat a ponechat vše na územní plány a povolovací řízení, kde budou moct být zábory skutečně podrobně posouzeny a vyhodnoceny.	

Poř. č.	Připomínkové místo	Číslo jednací	Článek	AO	Připomínka	Vyhodnocení
					Kamila Štěpánková **Text připomínky** Podatel nesouhlasí s vymezením akcelerační oblasti AOV98 a žádá, aby tato akcelerační oblast nebyla ve Změně č. 2 Územního rozvojového plánu vymezena a aby nebylo vydáno územní opatření AOV98. **Odůvodnění uplatněné připomínky** 1. **Direktivní vymezení AOV** Podatel se domnívá, že není nezbytné (a neplyne to ani ze směrnice EU RED III), aby akcelerační oblasti pro VTE (dále jen „AOV") byly vymezeny direktivně na celostátní úrovni. Je naprosto dostačující, když by Změna č. 2 Územního rozvojového plánu (dále jen „Změna č. 2") dala obcím povinnost, aby prověřily možnosti vymezení AOV v územních plánech. Na základě tohoto pokynu by samosprávy znalé místních poměrů po dohodě s občany vymezily vhodné lokality pro VTE. Díky tomu by byly zohledněny s potřebnou pečlivostí a v nutné podrobnosti	

Poř. č.	Připomínkové místo	Číslo jednací	Článek	AO	Připomínka	Vyhodnocení
					zásahy do veřejných zájmů, které není možné na úrovni Změny č. 2 zhodnotit, neboť to její velké měřítko neumožňuje. **2. Diskriminační vymezení AOV** Ve Změně č. 2 ÚRP není dostatečně vysvětleno, proč je třeba vymezit akcelerační oblasti právě tak, jak to činí Změna č. 2, jinými slovy není pochopitelné, proč právě počet AOV, se kterým Změna č. 2 počítá, povede ke splnění klimatických a energetických cílů a proč vymezení jiné oblasti již není zapotřebí nebo proč by klimatické a energetické cíle nemohly být plněny i bez AOV98, když není ke splnění těchto cílů (které ani nejsou ve Změně č. 2 specifikovány) zapotřebí ani o jednu AOV více. Lokalita, kde je AOV98 přitom není nijak výjimečná z hlediska potenciálu pro VTE (nebo alespoň není ve Změně č. 2 přesvědčivě popsáno, proč se AOV98 svým větrným potenciálem tak výrazně odlišuje od dalších oblastí, kde AOV vymezeny nebyly). Lze tedy předpokládat, že existují i jiné shodné oblasti, kde však z nejasných důvodů AOV nebyly vymezeny. To považuje podatel za diskriminační. Diskriminovány jsou i samosprávy, na jejichž území jsou AOV vymezeny. Vymezení AOV totiž představuje jakousi stavební uzávěru, kdy obec nemůže v dotčeném území měnit územní plán podle svých potřeb, ale musí respektovat vymezenou AOV. Vedle toho pak nebudou investoři VTE motivováni, aby s obcí uzavřeli férovou plánovací smlouvu a poskytli obci a jejím občanům dostatečné kompenzace za negativní dopady provozu VTE. Záměry VTE povolované v AOV totiž budou protežovány a jejich výstavba výrazně usnadněna. Tato diskriminace přímo ovlivňuje i občany samospráv. **1. Nedostatečné posouzení vlivů** Vymezení AOV s největší pravděpodobností povede k tomu, že záměry VTE v nich umisťované budou upřednostňovány a nedojde už nikdy k řádnému posouzení jejich negativních dopadů na životní prostředí, na zdraví a životy lidí. Proto by mělo být vyhodnocení vlivů Změny č. 2 a územního opatření pro AOV98 extrémně podrobné a kvalitní, prakticky na úrovni EIA. Překážkou pro takové podrobné posouzení je ale fakt, že je měřítko Územního rozvojového plánu příliš velké a neumožňuje skutečně posoudit dopady vymezení AOV (jiné by to bylo na úrovni územního plánu, resp. v procesu EIA se znalostí konkrétního záměru). Vzhledem k tomu, že na vymezení akceleračních oblastí naváže zrychlené a zjednodušené povolovací řízení před Dopravním a energetickým stavebním úřadem (DESÚ), v rámci kterého bude úřad prakticky pouze ověřovat, zda jsou záměry v souladu s vágními a nicneříkajícími podmínkami územního opatření AOV98. V souladu s těmito obecnými podmínkami ale budou téměř jakékoliv záměry, což znamená, že vlivy VTE realizovaných v AOV98 nebudou nikdy reálně posouzeny. Vágní posouzení Změny č. 2 nebo územního opatření AOV98 je naprosto nedostatečné. Podatel se domnívá, že je nezbytné, aby všechny vlivy VTE byly skutečně a podrobně posouzeny, neboť vadné posouzení dopadů VTE může mít nejen přímý vliv na jeho zdraví včetně psychické pohody, ale také to může ovlivnit socioekonomický rozvoj obce, ve které žije. **2. Zanedbatelné pozitivní vlivy vymezení AO** V odůvodnění Změny č. 2 ani územního opatření není možné dohledat vyčíslení přínosu AOV98 pro snížení energetické závislosti anebo snížení produkce CO_2. Ve vyhodnocení vlivů územního opatření AOV98 se ale	

Poř. č.	Připomínkové místo	Číslo jednací	Článek	AO	Připomínka	Vyhodnocení
					uvádí k pozitivním vlivům (přínosům) vymezení AOV a realizace VTE: *„Zanedbatelný až mírně pozitivní vliv k ochraně klimatu uplatnění AO se uplatní v globálním měřítku, tedy i z hlediska přeshraničního působení."* V dokumentaci Změny č. 2 a územního opatření je tedy přiznáno, že přínosy VTE realizovaných v AOV98 budou zanedbatelné, byť chybí konkrétní čísla. V takové situaci není pochopitelné, jak mohl zájem na vymezení AOV98 převážit nad ostatními konkrétně specifikovanými veřejnými zájmy, které naopak výstavba VTE ovlivní výrazně (byť to nekvalitně zpracované vyhodnocení Změny č. 2 a územního opatření nepřiznává). Dále se ve vyhodnocení územního opatření AOV98 uvádí: *„Vlivy na ovzduší v době výstavby zanedbatelné (prašnost při přesunu zemin, emise ze spalování PHM, sekundární prašnost), v době provozu mírně pozitivní z důvodu náhrady spalovacích zdrojů při výrobě el. energie."* Vzhledem k tomu, že se ve vyhodnocení uvádí, že vliv AOV98 na ochranu klimatu bude zanedbatelný, bude logicky zanedbatelný rozsah, ve kterém VTE realizované v AOV98 nahradí spalovací zdroje. Změna č. 2 ani územní opatření tento závěr nevyvrací, neobsahují totiž vyčíslení toho, v jak velkém rozsahu VTE realizované v AOV98 nahradí spalovací zdroje a jaký přesně vliv bude mít tato náhrada na cíle sledované Změnou č. 2, tedy snížení energetické závislosti ČR a snížení produkce CO_2. Je také třeba řádně vyhodnotit, proč těchto cílů nelze dosáhnout jinými způsoby (zvýšení počtu bloků JEDU, popř. JETE, rozvoj vodíkové infrastruktury v souladu s Vodíkovou strategií ČR, větší důraz na rozvoj FVE). Proto ani blíže nespecifikovaná náhrada spalovacích zdrojů není důvod, proč by měl zájem na vymezení AOV98 převážit nad jinými zájmy v území. **3. Výška VTE a rozloha AO** Ve Změně č. 2 ani v územním opatření pro AOV98 není vysvětleno, proč byla zvolena právě tato rozloha AO a proč má AOV právě tyto konkrétní hranice a proč právě toto vymezení AOV povede ke splnění cílů Změny č. 2. Jinými slovy není vysvětleno, proč nemůže být AO vymezena jiným způsobem tak, aby kupř. byly VTE umisťovány v dostatečné vzdálenosti od zastavěného území a zastavitelných ploch podle územních plánů (min 1,5 km) a není porovnáno, zda by toto jiné vymezení AOV třeba také nevedlo ke splnění cílů Změny č. 2. Podatel se domnívá, že to ale vzhledem k nespecifičnosti cílů Změny č. 2 není ani možné, proto by také vůbec neměla být AOV98 vymezena. **4. Hluková zátěž, vibrace a stroboskopický efekt** Podatel zásadně nesouhlasí s tím, že Změna č. 2 ani příslušné územní opatření vůbec neřeší negativní dopady hluku. Hluk totiž Změna č. 2 chápe jako normální integrální součást VTE, bez které to prostě nejde a je třeba se s tím smířit. Tento přístup nejlépe demonstruje přirovnání hluku z VTE k „šumění lesa", které zřejmě mohou vnímat jako nepříjemné jen neurotické osoby. Podatel se proto domnívá, že hlukové vlivy nebyly zhodnoceny a ve skutečnosti to ani není možné bez znalosti konkrétního projektu. Podatel zdůrazňuje, že nepovažuje za dostatečné, aby byla hluková zátěž řešena až v hlukové studii zpracované investorem. Takový přístup není schopný zajistit reálnou ochranu lidského zdraví. Podatel dále nesouhlasí s tím, že vůbec nedošlo k posouzení vlivů infrazvuku, nízkofrekvenčního hluku a vibrací, ačkoliv odborné studie upozorňují na rizika spojená s těmito doprovodnými jevy provozu VTE. Podatel se domnívá, že nebyl ani řádně zhodnocen vliv vibrací na nemovitosti. Stejně tak nebyl řádně posouzen z hlediska vlivů tzv. stroboskopický efekt, kdy se posouzení zejména nezaměřilo na obtěžující dopady stroboskopického efektu.	

Poř. č.	Připomínkové místo	Číslo jednací	Článek	AO	Připomínka	Vyhodnocení
					5. Vlivy na krajinný ráz Větrné elektrárny mají zásadní vlivy na krajinný ráz. Ve Vyhodnocení vlivů územního opatření AOV98 se mj. uvádí: *„AO dle ZÚR Zlínského kraje spadá do krajiny zemědělské intenzivní. AO se nachází v krajinném celku Kroměřížsko. Pro krajinu intenzivní zemědělskou jsou typické rovinaté oblasti až ploché pahorkatiny na spraších a intenzivní zemědělství. Jako kulturní prvky uváděny větrolamy, selské statky, sakrální architektura, dochované architektonické a urbanistické znaky sídel. Krajinná scéna je otevřená, rozlehlost a přehlednost území, dominance horizontály v krajině, dominance sakrální architektury a siluety historických měst. Za hlavní potenciálně ovlivněné přírodní hodnoty lze považovat EVL Troják, který se nachází v sousedství a přírodní park (EVL) Chřiby (cca 4 km). Z kulturních hodnot v okruhu do 10 km se jedná primárně o MRP Kroměříž s NKP Zámek Kroměříž s Květnou a Podzámeckou zahradou, které jsou součástí UNESCO. Výstavbou větrných elektráren lze předpokládat narušení krajinných hodnot území. Větrné elektrárny jsou stavební dominantou, která bude vizuálně patrná v širokém okruhu a ovlivní krajinné scenérie v území. S ohledem na charakter předpokládaných záměrů v AO se tomuto působení nelze vyhnout."* Jak je možné, že všechny tyto vlivy jsou hodnoceny jako zanedbatelné, když přitom VTE budou představovat novou dominantu, která jednoznačně výrazně ovlivní krajinu, to není ve Změně č. 2 ani v územním opatření vysvětleno. Vliv VTE na krajinný ráz bude mít ještě další dopady – již napořád bude hodnota krajinného rázu snížena, takže bude možné do území umisťovat i další záměry, které by jinak kvůli ochraně krajinného rázu nebyly přípustné. **6. Vlivy na zvířata** VTE velmi silně ovlivňují jak ptáky a letouny, tak savce a hmyz, dokonce i obojživelníky aj. Vyhodnocení územního opatření AOV98 však všechny tyto vlivy zlehčuje. Vyhodnocení proto nelze považovat za dostatečné. V území, kde má být AOV vymezena se nachází řada ptáků i letounů. Jejich úmrtí ale Změna č. 2 chápe jako integrální a v podstatě běžnou součást provozu VTE, kterou je třeba akceptovat a příliš ji neřešit. Ve vztahu k ptákům územní opatření neobsahuje žádná reálná a funkční kompenzační opatření. V podstatě jen počítá s tím, že pro ochranu ptáků bude použito „vhodné technické řešení". Tím se zřejmě myslí odpuzovače, ale není vůbec vysvětleno, v jaké míře tyto odpuzovače zamezí střetům ptáků s lopatkami VTE. Jiným opatřením má být zařízení, které zastaví roztočený rotor, ale ani zde není blíže popsáno, jak přesně bude zajištěno, aby tento mechanismus byl skutečně funkční. Jde-li o letouny, pak je opatřením k jejich ochraně monitoring provádění provozovatelem VTE. Takové opatření není vůbec schopno netopýry ochránit, ačkoliv právě netopýři jsou extrémně ohroženi VTE. Pro savce představují VTE především vizuální bariéru v území, čímž omezují jich migraci, a vedle toho je nepříznivě ovlivňují hlukové dopady provozu VTE a vibrace. Kromě toho VTE mohou poškodit i jejich biotopy, neboť ovlivňují lokální klima a tím i ekosystémy. Odůvodnění Změny č. 2 ani územního opatření nevysvětluje, proč dostala AOV98 přednost před ochranou zvířat.	

Poř. č.	Připomínkové místo	Číslo jednací	Článek	AO	Připomínka	Vyhodnocení
					7. Vlivy na vodní poměry a lokální klima Ve vyhodnocení vlivů Změny č. 2 ani územního opatření AOV98 není popsáno, jak byly hodnoceny vlivy VTE na spodní vody a celkově na vodní poměry a na jejich možné změny v důsledku výstavby a provozu VTE. V době, kdy se celá ČR potýká s extrémními suchy a vody je stále méně, je třeba tuto otázku brát velmi vážně a rozhodně nelze pouze stroze konstatovat, že VTE mají přednost, „protože mají prostě přednost". Je totiž faktem, že VTE, zejména ty extrémně vysoké, mají železobetonové základy, které jsou schopny vodní poměry v krajině narušit. Pro VTE se také buduje infrastruktura, která také může narušit tok podzemní vody anebo snížit množství vody proudící do blízkých vodních toků nebo vodních zdrojů. Výstavba VTE také odstraňuje ochranné vrstvy půdy a podloží, čímž činí podzemní vodu pod nimi zranitelnější vůči znečištění z úniků nebo rozlitých látek z vozidel nebo zařízení použitých k jejich výstavbě a vůči únikům a látkám z turbín a související infrastruktury během provozu. Je také známo, že VTE velmi výrazně ovlivňují klima ve svém okolí (negativně). Jedná se především o dopady na teplotu zemského povrchu, fyzikálně-chemické vlastnosti půdy, rychlost větru, vlhkost a srážky. Větrné elektrárny na pevnině mají významný oteplovací vliv na teplotu zemského povrchu v noci. V důsledku zhoršování fyzikálně-chemických vlastností půdy dochází k vysušování lokalit nacházejících se u VTE. Půdní vlhkost navíc ovlivňuje rovnováhu ekosystému, což ohrožuje ekologickou stabilitu krajiny a některé druhy zvířat. Z vyhodnocení územního opatření AOV98 ani Změny č. 2 jako celku ani z jejich odůvodnění není vůbec zřejmé, jak bylo s těmito fakty naloženo. **8. Vlivy na zemědělský půdní fond** Ve vyhodnocení územního opatření se uvádí: *„Přítomnost ZPF také v I. a II. třídě ochrany. Předpokládaný zábor je vyšší než u jiných AO, největší (cca 5 ha) u II. třídy ochrany. S ohledem na velmi nízký rozsah záborů ve vyšší třídě ochrany dále neřešeno. Zábor se týká také III., IV. tř. ochrany. V případě VTE a doprovodných staveb (rozvoden, úložišť el. energie, komunikací apod.) v AO je zábor pro zajištění bezpečnosti hodnocení považován za trvalý. Uplatnění AO nebude mít vliv na ekologické funkce půdy. Zábor půdy je s ohledem na relativně malou výměru a na rozlohu zemědělské půdy v AO a jejím okolí považován za mírně negativní vliv."* Rozsah záborů je přitom následující: **Odhad záboru podle tříd ochrany (ha)** **Označení plochy / koridoru** | **Rozloha plochy / koridoru (ha)** | **Navržené využití** | **Odhad záboru (ha)** | **I.** | **II.** | **III.** | **IV.** | **V.** | **Odhad výměry záboru, na které bude provedena rekultivace na zemědělskou půdu (ha)** % zastoupení | 100 | | | 92,72 | 11,22 | 56,44 | 14,94 | 10,12 | 0,00 | 0% AOV98 | 1374,6 | VTE | 8,92 | 1,06 | 5,43 | 1,44 | 0,97 | 0,00 | 0,00 Podle názoru podatele nelze považovat trvalé zničení 6,5 hektarů cenné půdy (tento odhad může být navíc podhodnocen) za něco, co není třeba řešit. Takové zdůvodnění záborů je bizarní a nedostačuje požadavkům v § 4 odst. 3 zákona č. 334/1992 Sb., o ochraně ZPF, kde se mj. uvádí, že zemědělskou půdu I. a II. třídy ochrany lze v územně plánovací dokumentaci určit k jinému než zemědělskému účelu nebo odejmout pouze v případech, kdy jiný veřejný zájem výrazně převažuje nad veřejným zájmem ochrany zemědělského půdního fondu. Podatel se ze Změny č. 2 ani územního opatření AOV98 a jejich odůvodnění nedozvěděl, jak bylo doloženo, že výrazně převažuje veřejný zájem na realizaci VTE nad zájmem na ochraně cenných částí ZPF. Nezjistil ani to, jak zábor ZPF přispěje k tomu, aby byly zmírněny dopady změny klimatu nebo aby byla zvýšena energetická soběstačnosti ČR (a v jakém rozsahu se tak stane). Podatel také neví, proč není možné VTE realizovat jinde, kde by k záborům cenných půd nedošlo. Na uvedené otázky by měla Změna č. 2 odpovědět velmi přesně nebo akcelerační oblast nevymezovat a ponechat vše na územní plány a povolovací řízení, kde budou moct být zábory skutečně podrobně posouzeny a vyhodnoceny. Miroslav Štěpánek	

Příloha č. 5zu – Vyhodnocení připomínek obcí a veřejnosti

Poř. č.	Připomínkové místo	Číslo jednací	Článek	AO	Připomínka	Vyhodnocení
					Text připomínky Podatel nesouhlasí s vymezením akcelerační oblasti AOV98 a žádá, aby tato akcelerační oblast nebyla ve Změně č. 2 Územního rozvojového plánu vymezena a aby nebylo vydáno územní opatření AOV98. **Odůvodnění uplatněné připomínky** 1. **Direktivní vymezení AOV** Podatel se domnívá, že není nezbytné (a neplyne to ani ze směrnice EU RED III), aby akcelerační oblasti pro VTE (dále jen „AOV") byly vymezeny direktivně na celostátní úrovni. Je naprosto dostačující, když by Změna č. 2 Územního rozvojového plánu (dále jen „Změna č. 2") dala obcím povinnost, aby prověřily možnosti vymezení AOV v územních plánech. Na základě tohoto pokynu by samosprávy znalé místních poměrů po dohodě s občany vymezily vhodné lokality pro VTE. Díky tomu by byly zohledněny s potřebnou pečlivostí a v nutné podrobnosti	

Poř. č.	Připomínkové místo	Číslo jednací	Článek	AO	Připomínka	Vyhodnocení
					zásahy do veřejných zájmů, které není možné na úrovni Změny č. 2 zhodnotit, neboť to její velké měřítko neumožňuje. 2. **Diskriminační vymezení AOV** Ve Změně č. 2 ÚRP není dostatečně vysvětleno, proč je třeba vymezit akcelerační oblasti právě tak, jak to činí Změna č. 2, jinými slovy není pochopitelné, proč právě počet AOV, se kterým Změna č. 2 počítá, povede ke splnění klimatických a energetických cílů a proč vymezení jiné oblasti již není zapotřebí nebo proč by klimatické a energetické cíle nemohly být plněny i bez AOV98, když není ke splnění těchto cílů (které ani nejsou ve Změně č. 2 specifikovány) zapotřebí ani o jednu AOV více. Lokalita, kde je AOV98 přitom není nijak výjimečná z hlediska potenciálu pro VTE (nebo alespoň není ve Změně č. 2 přesvědčivě popsáno, proč se AOV98 svým větrným potenciálem tak výrazně odlišuje od dalších oblastí, kde AOV vymezeny nebyly). Lze tedy předpokládat, že existují i jiné shodné oblasti, kde však z nejasných důvodů AOV nebyly vymezeny. To považuje podatel za diskriminační. Diskriminovány jsou i samosprávy, na jejichž území jsou AOV vymezeny. Vymezení AOV totiž představuje jakousi stavební uzávěru, kdy obec nemůže v dotčeném území měnit územní plán podle svých potřeb, ale musí respektovat vymezenou AOV. Vedle toho pak nebudou investoři VTE motivováni, aby s obcí uzavřeli férovou plánovací smlouvu a poskytli obci a jejím občanům dostatečné kompenzace za negativní dopady provozu VTE. Záměry VTE povolované v AOV totiž budou protežovány a jejich výstavba výrazně usnadněna. Tato diskriminace přímo ovlivňuje i občany samospráv. 1. **Nedostatečné posouzení vlivů** Vymezení AOV s největší pravděpodobností povede k tomu, že záměry VTE v nich umisťované budou upřednostňovány a nedojde už nikdy k řádnému posouzení jejich negativních dopadů na životní prostředí, na zdraví a životy lidí. Proto by mělo být vyhodnocení vlivů Změny č. 2 a územního opatření pro AOV98 extrémně podrobné a kvalitní, prakticky na úrovni EIA. Překážkou pro takové podrobné posouzení je ale fakt, že je měřítko Územního rozvojového plánu příliš velké a neumožňuje skutečně posoudit dopady vymezení AOV (jiné by to bylo na úrovni územního plánu, resp. v procesu EIA se znalostí konkrétního záměru). Vzhledem k tomu, že na vymezení akceleračních oblastí naváže zrychlené a zjednodušené povolovací řízení před Dopravním a energetickým stavebním úřadem (DESÚ), v rámci kterého bude úřad prakticky pouze ověřovat, zda jsou záměry v souladu s vágními a nicneříkajícími podmínkami územního opatření AOV98. V souladu s těmito obecnými podmínkami ale budou téměř jakékoliv záměry, což znamená, že vlivy VTE realizovaných v AOV98 nebudou nikdy reálně posouzeny. Vágní posouzení Změny č. 2 nebo územního opatření AOV98 je naprosto nedostatečné. Podatel se domnívá, že je nezbytné, aby všechny vlivy VTE byly skutečně a podrobně posouzeny, neboť vadné posouzení dopadů VTE může mít nejen přímý vliv na jeho zdraví včetně psychické pohody, ale také to může ovlivnit socioekonomický rozvoj obce, ve které žije. 2. **Zanedbatelné pozitivní vlivy vymezení AO** V odůvodnění Změny č. 2 ani územního opatření není možné dohledat vyčíslení přínosu AOV98 pro snížení energetické závislosti anebo snížení produkce CO_2. Ve vyhodnocení vlivů územního opatření AOV98 se ale	

Poř. č.	Připomínkové místo	Číslo jednací	Článek	AO	Připomínka	Vyhodnocení
					uvádí k pozitivním vlivům (přínosům) vymezení AOV a realizace VTE: *„Zanedbatelný až mírně pozitivní vliv k ochraně klimatu uplatnění AO se uplatní v globálním měřítku, tedy i z hlediska přeshraničního působení."* V dokumentaci Změny č. 2 a územního opatření je tedy přiznáno, že přínosy VTE realizovaných v AOV98 budou zanedbatelné, byť chybí konkrétní čísla. V takové situaci není pochopitelné, jak mohl zájem na vymezení AOV98 převážit nad ostatními konkrétně specifikovanými veřejnými zájmy, které naopak výstavba VTE ovlivní výrazně (byť to nekvalitně zpracované vyhodnocení Změny č. 2 a územního opatření nepřiznává). Dále se ve vyhodnocení územního opatření AOV98 uvádí: *„Vlivy na ovzduší v době výstavby zanedbatelné (prašnost při přesunu zemin, emise ze spalování PHM, sekundární prašnost), v době provozu mírně pozitivní z důvodu náhrady spalovacích zdrojů při výrobě el. energie."* Vzhledem k tomu, že se ve vyhodnocení uvádí, že vliv AOV98 na ochranu klimatu bude zanedbatelný, bude logicky zanedbatelný rozsah, ve kterém VTE realizované v AOV98 nahradí spalovací zdroje. Změna č. 2 ani územní opatření tento závěr nevyvrací, neobsahují totiž vyčíslení toho, v jak velkém rozsahu VTE realizované v AOV98 nahradí spalovací zdroje a jaký přesně vliv bude mít tato náhrada na cíle sledované Změnou č. 2, tedy snížení energetické závislosti ČR a snížení produkce CO_2. Je také třeba řádně vyhodnotit, proč těchto cílů nelze dosáhnout jinými způsoby (zvýšení počtu bloků JEDU, popř. JETE, rozvoj vodíkové infrastruktury v souladu s Vodíkovou strategií ČR, větší důraz na rozvoj FVE). Proto ani blíže nespecifikovaná náhrada spalovacích zdrojů není důvod, proč by měl zájem na vymezení AOV98 převážit nad jinými zájmy v území. **3. Výška VTE a rozloha AO** Ve Změně č. 2 ani v územním opatření pro AOV98 není vysvětleno, proč byla zvolena právě tato rozloha AO a proč má AOV právě tyto konkrétní hranice a proč právě toto vymezení AOV povede ke splnění cílů Změny č. 2. Jinými slovy není vysvětleno, proč nemůže být AO vymezena jiným způsobem tak, aby kupř. byly VTE umisťovány v dostatečné vzdálenosti od zastavěného území a zastavitelných ploch podle územních plánů (min 1,5 km) a není porovnáno, zda by toto jiné vymezení AOV třeba také nevedlo ke splnění cílů Změny č. 2. Podatel se domnívá, že to ale vzhledem k nespecifičnosti cílů Změny č. 2 není ani možné, proto by také vůbec neměla být AOV98 vymezena. **4. Hluková zátěž, vibrace a stroboskopický efekt** Podatel zásadně nesouhlasí s tím, že Změna č. 2 ani příslušné územní opatření vůbec neřeší negativní dopady hluku. Hluk totiž Změna č. 2 chápe jako normální integrální součást VTE, bez které to prostě nejde a je třeba se s tím smířit. Tento přístup nejlépe demonstruje přirovnání hluku z VTE k „šumění lesa", které zřejmě mohou vnímat jako nepříjemné jen neurotické osoby. Podatel se proto domnívá, že hlukové vlivy nebyly zhodnoceny a ve skutečnosti to ani není možné bez znalosti konkrétního projektu. Podatel zdůrazňuje, že nepovažuje za dostatečné, aby byla hluková zátěž řešena až v hlukové studii zpracované investorem. Takový přístup není schopný zajistit reálnou ochranu lidského zdraví. Podatel dále nesouhlasí s tím, že vůbec nedošlo k posouzení vlivů infrazvuku, nízkofrekvenčního hluku a vibrací, ačkoliv odborné studie upozorňují na rizika spojená s těmito doprovodnými jevy provozu VTE. Podatel se domnívá, že nebyl ani řádně zhodnocen vliv vibrací na nemovitosti. Stejně tak nebyl řádně posouzen z hlediska vlivů tzv. stroboskopický efekt, kdy se posouzení zejména nezaměřilo na obtěžující dopady stroboskopického efektu.	

Poř. č.	Připomínkové místo	Číslo jednací	Článek	AO	Připomínka	Vyhodnocení
					5. Vlivy na krajinný ráz Větrné elektrárny mají zásadní vlivy na krajinný ráz. Ve Vyhodnocení vlivů územního opatření AOV98 se mjl. uvádí: *„AO dle ZÚR Zlínského kraje spadá do krajiny zemědělské intenzivní. AO se nachází v krajinném celku Kroměřížsko. Pro krajinu intenzivní zemědělskou jsou typické rovinaté oblasti až ploché pahorkatiny na spraších a intenzivní zemědělství. Jako kulturní prvky uváděny větrolamy, selské statky, sakrální architektura, dochované architektonické a urbanistické znaky sídel. Krajinná scéna je otevřená, rozlehlost a přehlednost území, dominance horizontály v krajině, dominance sakrální architektury a siluety historických měst. Za hlavní potenciálně ovlivněné přírodní hodnoty lze považovat EVL Troják, který se nachází v sousedství a přírodní park (EVL) Chřiby (cca 4 km). Z kulturních hodnot v okruhu do 10 km se jedná primárně o MRP Kroměříž s NKP Zámek Kroměříž s Květnou a Podzámeckou zahradou, které jsou součástí UNESCO. Výstavbou větrných elektráren lze předpokládat narušení krajinných hodnot území. Větrné elektrárny jsou stavební dominantou, která bude vizuálně patrná v širokém okruhu a ovlivní krajinné scenérie v území. S ohledem na charakter předpokládaných záměrů v AO se tomuto působení nelze vyhnout."* Jak je možné, že všechny tyto vlivy jsou hodnoceny jako zanedbatelné, když přitom VTE budou představovat novou dominantu, která jednoznačně výrazně ovlivní krajinu, to není ve Změně č. 2 ani v územním opatření vysvětleno. Vliv VTE na krajinný ráz bude mít ještě další dopady – již napořád bude hodnota krajinného rázu snížena, takže bude možné do území umisťovat i další záměry, které by jinak kvůli ochraně krajinného rázu nebyly přípustné. **6. Vlivy na zvířata** VTE velmi silně ovlivňují jak ptáky a letouny, tak savce a hmyz, dokonce i obojživelníky aj. Vyhodnocení územního opatření AOV98 však všechny tyto vlivy zlehčuje. Vyhodnocení proto nelze považovat za dostatečné. V území, kde má být AOV vymezena se nachází řada ptáků i letounů. Jejich úmrtí ale Změna č. 2 chápe jako integrální a v podstatě běžnou součást provozu VTE, kterou je třeba akceptovat a příliš ji neřešit. Ve vztahu k ptákům územní opatření neobsahuje žádná reálná a funkční kompenzační opatření. V podstatě jen počítá s tím, že pro ochranu ptáků bude použito „vhodné technické řešení". Tím se zřejmě myslí odpuzovače, ale není vůbec vysvětleno, v jaké míře tyto odpuzovače zamezí střetům ptáků s lopatkami VTE. Jiným opatřením má být zařízení, které zastaví roztočený rotor, ale ani zde není blíže popsáno, jak přesně bude zajištěno, aby tento mechanismus byl skutečně funkční. Jde-li o letouny, pak je opatřením k jejich ochraně monitoring provádění provozovatelem VTE. Takové opatření není vůbec schopno netopýry ochránit, ačkoliv právě netopýři jsou extrémně ohroženi VTE. Pro savce představují VTE především vizuální bariéru v území, čímž omezují jich migraci, a vedle toho je nepříznivě ovlivňují hlukové dopady provozu VTE a vibrace. Kromě toho VTE mohou poškodit i jejich biotopy, neboť ovlivňují lokální klima a tím i ekosystémy. Odůvodnění Změny č. 2 ani územního opatření nevysvětluje, proč dostala AOV98 přednost před ochranou zvířat.	

Poř. č.	Připomínkové místo	Číslo jednací	Článek	AO	Připomínka	Vyhodnocení
					7. Vlivy na vodní poměry a lokální klima Ve vyhodnocení vlivů Změny č. 2 ani územního opatření AOV98 není popsáno, jak byly hodnoceny vlivy VTE na spodní vody a celkově na vodní poměry a na jejich možné změny v důsledku výstavby a provozu VTE. V době, kdy se celá ČR potýká s extrémními suchy a vody je stále méně, je třeba tuto otázku brát velmi vážně a rozhodně nelze pouze stroze konstatovat, že VTE mají přednost, „protože mají prostě přednost". Je totiž faktem, že VTE, zejména ty extrémně vysoké, mají železobetonové základy, které jsou schopny vodní poměry v krajině narušit. Pro VTE se také buduje infrastruktura, která také může narušit tok podzemní vody anebo snížit množství vody proudící do blízkých vodních toků nebo vodních zdrojů. Výstavba VTE také odstraňuje ochranné vrstvy půdy a podloží, čímž činí podzemní vodu pod nimi zranitelnější vůči znečištění z úniků nebo rozlitých látek z vozidel nebo zařízení použitých k jejich výstavbě a vůči únikům a látkám z turbín a související infrastruktury během provozu. Je také známo, že VTE velmi výrazně ovlivňují klima ve svém okolí (negativně). Jedná se především o dopady na teplotu zemského povrchu, fyzikálně-chemické vlastnosti půdy, rychlost větru, vlhkost a srážky. Větrné elektrárny na pevnině mají významný oteplovací vliv na teplotu zemského povrchu v noci. V důsledku zhoršování fyzikálně-chemických vlastností půdy dochází k vysušování lokalit nacházejících se u VTE. Půdní vlhkost navíc ovlivňuje rovnováhu ekosystému, což ohrožuje ekologickou stabilitu krajiny a některé druhy zvířat. Z vyhodnocení územního opatření AOV98 ani Změny č. 2 jako celku ani z jejich odůvodnění není vůbec zřejmé, jak bylo s těmito fakty naloženo. **8. Vlivy na zemědělský půdní fond** Ve vyhodnocení územního opatření se uvádí: *„Přítomnost ZPF také v I. a II. třídě ochrany. Předpokládaný zábor je vyšší než u jiných AO, největší (cca 5 ha) u II. třídy ochrany. S ohledem na velmi nízký rozsah záborů ve vyšší třídě ochrany dále neřešeno. Zábor se týká také III., IV. tř. ochrany. V případě VTE a doprovodných staveb (rozvoden, úložišť el. energie, komunikací apod.) v AO je zábor pro zajištění bezpečnosti hodnocení považován za trvalý. Uplatnění AO nebude mít vliv na ekologické funkce půdy. Zábor půdy je s ohledem na relativně malou výměru a na rozlohu zemědělské půdy v AO a jejím okolí považován za mírně negativní vliv."* Rozsah záborů je přitom následující: Odhad záboru podle tříd ochrany (ha) Označení plochy / koridoru | Rozloha plochy / koridoru (ha) | Navržené využití | Odhad záboru (ha) | I. | II. | III. | IV. | V. | Odhad výměry záboru, na které bude provedena rekultivace na zemědělskou půdu (ha) % zastoupení | 100 | | 92,72 | 11,22 | 56,44 | 14,94 | 10,12 | 0,00 | 0% AOV98 | 1374,6 | VTE | 8,92 | 1,08 | 5,43 | 1,44 | 0,97 | 0,00 | 0,00 Podle názoru podatele nelze považovat trvalé zničení 6,5 hektarů cenné půdy (tento odhad může být navíc podhodnocen) za něco, co není třeba řešit. Takové zdůvodnění záborů je bizarní a nedostačuje požadavkům v § 4 odst. 3 zákona č. 334/1992 Sb., o ochraně ZPF, kde se mj. uvádí, že zemědělskou půdu I. a II. třídy ochrany lze v územně plánovací dokumentaci určit k jinému než zemědělskému účelu nebo odejmout pouze v případech, kdy jiný veřejný zájem výrazně převažuje nad veřejným zájmem ochrany zemědělského půdního fondu. Podatel se ze Změny č. 2 ani územního opatření AOV98 a jejich odůvodnění nedozvěděl, jak bylo doloženo, že výrazně převažuje veřejný zájem na realizaci VTE nad zájmem na ochraně cenných částí ZPF. Nezjistil ani to, jak zábor ZPF přispěje k tomu, aby byly zmírněny dopady změny klimatu nebo aby byla zvýšena energetická soběstačnosti ČR (a v jakém rozsahu se tak stane). Podatel také neví, proč není možné VTE realizovat jinde, kde by k záborům cenných půd nedošlo. Na uvedené otázky by měla Změna č. 2 odpovědět velmi přesně nebo akcelerační oblast nevymezovat a ponechat vše na územní plány a povolovací řízení, kde budou moct být zábory skutečně podrobně posouzeny a vyhodnoceny.	

Příloha č. 5zu – Vyhodnocení připomínek obcí a veřejnosti

Poř. č.	Připomínkové místo	Číslo jednací	Článek	AO	Připomínka	Vyhodnocení
					Text připomínky Podatel nesouhlasí s vymezením akcelerační oblasti AOV98 a žádá, aby tato akcelerační oblast nebyla ve Změně č. 2 Územního rozvojového plánu vymezena a aby nebylo vydáno územní opatření AOV98. **Odůvodnění uplatněné připomínky** 1. **Direktivní vymezení AOV** Podatel se domnívá, že není nezbytné (a neplyne to ani ze směrnice EU RED III), aby akcelerační oblasti pro VTE (dále jen „AOV") byly vymezeny direktivně na celostátní úrovni. Je naprosto dostačující, když by Změna č. 2 Územního rozvojového plánu (dále jen „Změna č. 2") dala obcím povinnost, aby prověřily možnosti vymezení AOV v územních plánech. Na základě tohoto pokynu by samosprávy znalé místních poměrů po dohodě s občany vymezily vhodné lokality pro VTE. Díky tomu by byly zohledněny s potřebnou pečlivostí a v nutné podrobnosti	

Poř. č.	Připomínkové místo	Číslo jednací	Článek	AO	Připomínka	Vyhodnocení
					zásahy do veřejných zájmů, které není možné na úrovni Změny č. 2 zhodnotit, neboť to její velké měřítko neumožňuje. **2. Diskriminační vymezení AOV** Ve Změně č. 2 ÚRP není dostatečně vysvětleno, proč je třeba vymezit akcelerační oblasti právě tak, jak to činí Změna č. 2, jinými slovy není pochopitelné, proč právě počet AOV, se kterým Změna č. 2 počítá, povede ke splnění klimatických a energetických cílů a proč vymezení jiné oblasti již není zapotřebí nebo proč by klimatické a energetické cíle nemohly být plněny i bez AOV98, když není ke splnění těchto cílů (které ani nejsou ve Změně č. 2 specifikovány) zapotřebí ani o jednu AOV více. Lokalita, kde je AOV98 přitom není nijak výjimečná z hlediska potenciálu pro VTE (nebo alespoň není ve Změně č. 2 přesvědčivě popsáno, proč se AOV98 svým větrným potenciálem tak výrazně odlišuje od dalších oblastí, kde AOV vymezeny nebyly). Lze tedy předpokládat, že existují i jiné shodné oblasti, kde však z nejasných důvodů AOV nebyly vymezeny. To považuje podatel za diskriminační. Diskriminovány jsou i samosprávy, na jejichž území jsou AOV vymezeny. Vymezení AOV totiž představuje jakousi stavební uzávěru, kdy obec nemůže v dotčeném území měnit územní plán podle svých potřeb, ale musí respektovat vymezenou AOV. Vedle toho pak nebudou investoři VTE motivováni, aby s obcí uzavřeli férovou plánovací smlouvu a poskytli obci a jejím občanům dostatečné kompenzace za negativní dopady provozu VTE. Záměry VTE povolované v AOV totiž budou protežovány a jejich výstavba výrazně usnadněna. Tato diskriminace přímo ovlivňuje i občany samospráv. **1. Nedostatečné posouzení vlivů** Vymezení AOV s největší pravděpodobností povede k tomu, že záměry VTE v nich umisťované budou upřednostňovány a nedojde už nikdy k řádnému posouzení jejich negativních dopadů na životní prostředí, na zdraví a životy lidí. Proto by mělo být vyhodnocení vlivů Změny č. 2 a územního opatření pro AOV98 extrémně podrobné a kvalitní, prakticky na úrovni EIA. Překážkou pro takové podrobné posouzení je ale fakt, že je měřítko Územního rozvojového plánu příliš velké a neumožňuje skutečně posoudit dopady vymezení AOV (jiné by to bylo na úrovni územního plánu, resp. v procesu EIA se znalostí konkrétního záměru). Vzhledem k tomu, že na vymezení akceleračních oblastí naváže zrychlené a zjednodušené povolovací řízení před Dopravním a energetickým stavebním úřadem (DESÚ), v rámci kterého bude úřad prakticky pouze ověřovat, zda jsou záměry v souladu s vágními a nicneříkajícími podmínkami územního opatření AOV98. V souladu s těmito obecnými podmínkami ale budou téměř jakékoliv záměry, což znamená, že vlivy VTE realizovaných v AOV98 nebudou nikdy reálně posouzeny. Vágní posouzení Změny č. 2 nebo územního opatření AOV98 je naprosto nedostatečné. Podatel se domnívá, že je nezbytné, aby všechny vlivy VTE byly skutečně a podrobně posouzeny, neboť vadné posouzení dopadů VTE může mít nejen přímý vliv na jeho zdraví včetně psychické pohody, ale také to může ovlivnit socioekonomický rozvoj obce, ve které žije. **2. Zanedbatelné pozitivní vlivy vymezení AO** V odůvodnění Změny č. 2 ani územního opatření není možné dohledat vyčíslení přínosu AOV98 pro snížení energetické závislosti anebo snížení produkce CO_2. Ve vyhodnocení vlivů územního opatření AOV98 se ale	

Poř. č.	Připomínkové místo	Číslo jednací	Článek	AO	Připomínka	Vyhodnocení
					uvádí k pozitivním vlivům (přínosům) vymezení AOV a realizace VTE: *„Zanedbatelný až mírně pozitivní vliv k ochraně klimatu uplatnění AO se uplatní v globálním měřítku, tedy i z hlediska přeshraničního působení."* V dokumentaci Změny č. 2 a územního opatření je tedy přiznáno, že přínosy VTE realizovaných v AOV98 budou zanedbatelné, byť chybí konkrétní čísla. V takové situaci není pochopitelné, jak mohl zájem na vymezení AOV98 převážit nad ostatními konkrétně specifikovanými veřejnými zájmy, které naopak výstavba VTE ovlivní výrazně (byť to nekvalitně zpracované vyhodnocení Změny č. 2 a územního opatření nepřiznává). Dále se ve vyhodnocení územního opatření AOV98 uvádí: *„Vlivy na ovzduší v době výstavby zanedbatelné (prašnost při přesunu zemin, emise ze spalování PHM, sekundární prašnost), v době provozu mírně pozitivní z důvodu náhrady spalovacích zdrojů při výrobě el. energie."* Vzhledem k tomu, že se ve vyhodnocení uvádí, že vliv AOV98 na ochranu klimatu bude zanedbatelný, bude logicky zanedbatelný rozsah, ve kterém VTE realizované v AOV98 nahradí spalovací zdroje. Změna č. 2 ani územní opatření tento závěr nevyvrací, neobsahují totiž vyčíslení toho, v jak velkém rozsahu VTE realizované v AOV98 nahradí spalovací zdroje a jaký přesně vliv bude mít tato náhrada na cíle sledované Změnou č. 2, tedy snížení energetické závislosti ČR a snížení produkce CO_2. Je také třeba řádně vyhodnotit, proč těchto cílů nelze dosáhnout jinými způsoby (zvýšení počtu bloků JEDU, popř. JETE, rozvoj vodíkové infrastruktury v souladu s Vodíkovou strategií ČR, větší důraz na rozvoj FVE). Proto ani blíže nespecifikovaná náhrada spalovacích zdrojů není důvod, proč by měl zájem na vymezení AOV98 převážit nad jinými zájmy v území. **3. Výška VTE a rozloha AO** Ve Změně č. 2 ani v územním opatření pro AOV98 není vysvětleno, proč byla zvolena právě tato rozloha AO a proč má AOV právě tyto konkrétní hranice a proč právě toto vymezení AOV povede ke splnění cílů Změny č. 2. Jinými slovy není vysvětleno, proč nemůže být AO vymezena jiným způsobem tak, aby kupř. byly VTE umisťovány v dostatečné vzdálenosti od zastavěného území a zastavitelných ploch podle územních plánů (min 1,5 km) a není porovnáno, zda by toto jiné vymezení AOV třeba také nevedlo ke splnění cílů Změny č. 2. Podatel se domnívá, že to ale vzhledem k nespecifičnosti cílů Změny č. 2 není ani možné, proto by také vůbec neměla být AOV98 vymezena. **4. Hluková zátěž, vibrace a stroboskopický efekt** Podatel zásadně nesouhlasí s tím, že Změna č. 2 ani příslušné územní opatření vůbec neřeší negativní dopady hluku. Hluk totiž Změna č. 2 chápe jako normální integrální součást VTE, bez které to prostě nejde a je třeba se s tím smířit. Tento přístup nejlépe demonstruje přirovnání hluku z VTE k „šumění lesa", které zřejmě mohou vnímat jako nepříjemné jen neurotické osoby. Podatel se proto domnívá, že hlukové vlivy nebyly zhodnoceny a ve skutečnosti to ani není možné bez znalosti konkrétního projektu. Podatel zdůrazňuje, že nepovažuje za dostatečné, aby byla hluková zátěž řešena až v hlukové studii zpracované investorem. Takový přístup není schopný zajistit reálnou ochranu lidského zdraví. Podatel dále nesouhlasí s tím, že vůbec nedošlo k posouzení vlivů infrazvuku, nízkofrekvenčního hluku a vibrací, ačkoliv odborné studie upozorňují na rizika spojená s těmito doprovodnými jevy provozu VTE. Podatel se domnívá, že nebyl ani řádně zhodnocen vliv vibrací na nemovitosti. Stejně tak nebyl řádně posouzen z hlediska vlivů tzv. stroboskopický efekt, kdy se posouzení zejména nezaměřilo na obtěžující dopady stroboskopického efektu.	

Poř. č.	Připomínkové místo	Číslo jednací	Článek	AO	Připomínka	Vyhodnocení
					5. Vlivy na krajinný ráz Větrné elektrárny mají zásadní vlivy na krajinný ráz. Ve Vyhodnocení vlivů územního opatření AOV98 se mjl. uvádí: *„AO dle ZÚR Zlínského kraje spadá do krajiny zemědělské intenzivní. AO se nachází v krajinném celku Kroměřížsko. Pro krajinu intenzivní zemědělskou jsou typické rovinaté oblasti až ploché pahorkatiny na spraších a intenzivní zemědělství. Jako kulturní prvky uváděny větrolamy, selské statky, sakrální architektura, dochované architektonické a urbanistické znaky sídel. Krajinná scéna je otevřená, rozlehlost a přehlednost území, dominance horizontály v krajině, dominance sakrální architektury a siluety historických měst. Za hlavní potenciálně ovlivněné přírodní hodnoty lze považovat EVL Troják, který se nachází v sousedství a přírodní park (EVL) Chřiby (cca 4 km). Z kulturních hodnot v okruhu do 10 km se jedná primárně o MRP Kroměříž s NKP Zámek Kroměříž s Květnou a Podzámeckou zahradou, které jsou součástí UNESCO. Výstavbou větrných elektráren lze předpokládat narušení krajinných hodnot území. Větrné elektrárny jsou stavební dominantou, která bude vizuálně patrná v širokém okruhu a ovlivní krajinné scenérie v území. S ohledem na charakter předpokládaných záměrů v AO se tomuto působení nelze vyhnout."* Jak je možné, že všechny tyto vlivy jsou hodnoceny jako zanedbatelné, když přitom VTE budou představovat novou dominantu, která jednoznačně výrazně ovlivní krajinu, to není ve Změně č. 2 ani v územním opatření vysvětleno. Vliv VTE na krajinný ráz bude mít ještě další dopady – již napořád bude hodnota krajinného rázu snížena, takže bude možné do území umisťovat i další záměry, které by jinak kvůli ochraně krajinného rázu nebyly přípustné. **6. Vlivy na zvířata** VTE velmi silně ovlivňují jak ptáky a letouny, tak savce a hmyz, dokonce i obojživelníky aj. Vyhodnocení územního opatření AOV98 však všechny tyto vlivy zlehčuje. Vyhodnocení proto nelze považovat za dostatečné. V území, kde má být AOV vymezena se nachází řada ptáků i letounů. Jejich úmrtí ale Změna č. 2 chápe jako integrální a v podstatě běžnou součást provozu VTE, kterou je třeba akceptovat a příliš ji neřešit. Ve vztahu k ptákům územní opatření neobsahuje žádná reálná a funkční kompenzační opatření. V podstatě jen počítá s tím, že pro ochranu ptáků bude použito „vhodné technické řešení". Tím se zřejmě myslí odpuzovače, ale není vůbec vysvětleno, v jaké míře tyto odpuzovače zamezí střetům ptáků s lopatkami VTE. Jiným opatřením má být zařízení, které zastaví roztočený rotor, ale ani zde není blíže popsáno, jak přesně bude zajištěno, aby tento mechanismus byl skutečně funkční. Jde-li o letouny, pak je opatřením k jejich ochraně monitoring provádění provozovatelem VTE. Takové opatření není vůbec schopno netopýry ochránit, ačkoliv právě netopýři jsou extrémně ohroženi VTE. Pro savce představují VTE především vizuální bariéru v území, čímž omezují jich migraci, a vedle toho je nepříznivě ovlivňují hlukové dopady provozu VTE a vibrace. Kromě toho VTE mohou poškodit i jejich biotopy, neboť ovlivňují lokální klima a tím i ekosystémy. Odůvodnění Změny č. 2 ani územního opatření nevysvětluje, proč dostala AOV98 přednost před ochranou zvířat.	

Poř. č.	Připomínkové místo	Číslo jednací	Článek	AO	Připomínka	Vyhodnocení
					7. Vlivy na vodní poměry a lokální klima Ve vyhodnocení vlivů Změny č. 2 ani územního opatření AOV98 není popsáno, jak byty hodnoceny vlivy VTE na spodní vody a celkově na vodní poměry a na jejich možné změny v důsledku výstavby a provozu VTE. V době, kdy se celá ČR potýká s extrémními suchy a vody je stále méně, je třeba tuto otázku brát velmi vážně a rozhodně nelze pouze stroze konstatovat, že VTE mají přednost, „protože mají prostě přednost". Je totiž faktem, že VTE, zejména ty extrémně vysoké, mají železobetonové základy, které jsou schopny vodní poměry v krajině narušit. Pro VTE se také buduje infrastruktura, která také může narušit tok podzemní vody anebo snížit množství vody proudící do blízkých vodních toků nebo vodních zdrojů. Výstavba VTE také odstraňuje ochranné vrstvy půdy a podloží, čímž činí podzemní vodu pod nimi zranitelnější vůči znečištění z úniků nebo rozlitých látek z vozidel nebo zařízení použitých k jejich výstavbě a vůči únikům a látkám z turbin a související infrastruktury během provozu. Je také známo, že VTE velmi výrazně ovlivňují klima ve svém okolí (negativně). Jedná se především o dopady na teplotu zemského povrchu, fyzikálně-chemické vlastnosti půdy, rychlost větru, vlhkost a srážky. Větrné elektrárny na pevnině mají významný oteplovací vliv na teplotu zemského povrchu v noci. V důsledku zhoršování fyzikálně-chemických vlastností půdy dochází k vysušování lokalit nacházejících se u VTE. Půdní vlhkost navíc ovlivňuje rovnováhu ekosystému, což ohrožuje ekologickou stabilitu krajiny a některé druhy zvířat. Z vyhodnocení územního opatření AOV98 ani Změny č. 2 jako celku ani z jejich odůvodnění není vůbec zřejmé, jak bylo s těmito fakty naloženo. **8. Vlivy na zemědělský půdní fond** Ve vyhodnocení územního opatření se uvádí: *„Přítomnost ZPF také v I. a II. třídě ochrany. Předpokládaný zábor je vyšší než u jiných AO, největší (cca 5 ha) u II. třídy ochrany. S ohledem na velmi nízký rozsah záborů ve vyšší třídě ochrany dále neřešeno. Zábor se týká také III., IV. tř. ochrany. V případě VTE a doprovodných staveb (rozvoden, úložišť el. energie, komunikací apod.) v AO je zábor pro zajištění bezpečnosti hodnocení považován za trvalý. Uplatnění AO nebude mít vliv na ekologické funkce půdy. Zábor půdy je s ohledem na relativně malou výměru a na rozlohu zemědělské půdy v AO a jejím okolí považován za mírně negativní vliv."* Rozsah záborů je přitom následující: Odhad záboru podle tříd ochrany (ha) Označení plochy / koridoru | Rozloha plochy / koridoru (ha) | Navržené využití | Odhad záboru (ha) | I. | II. | III. | IV. | V. | Odhad výměry záboru, na které bude provedena rekultivace na zemědělskou půdu (ha) % zastoupení | 100 | | 92,72 | 11,22 | 56,44 | 14,94 | 10,12 | 0,00 | 0% AOV98 | 1374,6 | VTE | 8,92 | 1,08 | 5,43 | 1,44 | 0,97 | 0,00 | 0,00 Podle názoru podatele nelze považovat trvalé zničení 6,5 hektarů cenné půdy (tento odhad může být navíc podhodnocen) za něco, co není třeba řešit. Takové zdůvodnění záborů je bizarní a nedostačuje požadavkům v § 4 odst. 3 zákona č. 334/1992 Sb., o ochraně ZPF, kde se mj. uvádí, že zemědělskou půdu I. a II. třídy ochrany lze v územně plánovací dokumentaci určit k jinému než zemědělskému účelu nebo odejmout pouze v případech, kdy jiný veřejný zájem výrazně převažuje nad veřejným zájmem ochrany zemědělského půdního fondu. Podatel se ze Změny č. 2 ani územního opatření AOV98 a jejich odůvodnění nedozvěděl, jak bylo doloženo, že výrazně převažuje veřejný zájem na realizaci VTE nad zájmem na ochraně cenných částí ZPF. Nezjistil ani to, jak zábor ZPF přispěje k tomu, aby byly zmírněny dopady změny klimatu nebo aby byla zvýšena energetická soběstačnosti ČR (a v jakém rozsahu se tak stane). Podatel také neví, proč není možné VTE realizovat jinde, kde by k záborům cenných půd nedošlo. Na uvedené otázky by měla Změna č. 2 odpovědět velmi přesně nebo akcelerační oblast nevymezovat a ponechat vše na územní plány a povolovací řízení, kde budou moct být zábory skutečně podrobně posouzeny a vyhodnoceny.	

Poř. č.	Připomínkové místo	Číslo jednací	Článek	AO	Připomínka	Vyhodnocení
					Tomáš Adam **Text připomínky** Podatel nesouhlasí s vymezením akcelerační oblasti AOV98 a žádá, aby tato akcelerační oblast nebyla ve Změně č. 2 Územního rozvojového plánu vymezena a aby nebylo vydáno územní opatření AOV98. **Odůvodnění uplatněné připomínky** 1. **Direktivní vymezení AOV** Podatel se domnívá, že není nezbytné (a neplyne to ani ze směrnice EU RED III), aby akcelerační oblasti pro VTE (dále jen „AOV") byly vymezeny direktivně na celostátní úrovni. Je naprosto dostačující, když by Změna č. 2 Územního rozvojového plánu (dále jen „Změna č. 2") dala obcím povinnost, aby prověřily možnosti vymezení AOV v územních plánech. Na základě tohoto pokynu by samosprávy znalé místních poměrů po dohodě s občany vymezily vhodné lokality pro VTE. Díky tomu by byly zohledněny s potřebnou pečlivostí a v nutné podrobnosti	

Poř. č.	Připomínkové místo	Číslo jednací	Článek	AO	Připomínka	Vyhodnocení
					zásahy do veřejných zájmů, které není možné na úrovni Změny č. 2 zhodnotit, neboť to její velké měřítko neumožňuje. **2. Diskriminační vymezení AOV** Ve Změně č. 2 ÚRP není dostatečně vysvětleno, proč je třeba vymezit akcelerační oblasti právě tak, jak to činí Změna č. 2, jinými slovy není pochopitelné, proč právě počet AOV, se kterým Změna č. 2 počítá, povede ke splnění klimatických a energetických cílů a proč vymezení jiné oblasti již není zapotřebí nebo proč by klimatické a energetické cíle nemohly být plněny i bez AOV98, když není ke splnění těchto cílů (které ani nejsou ve Změně č. 2 specifikovány) zapotřebí ani o jednu AOV více. Lokalita, kde je AOV98 přitom není nijak výjimečná z hlediska potenciálu pro VTE (nebo alespoň není ve Změně č. 2 přesvědčivě popsáno, proč se AOV98 svým větrným potenciálem tak výrazně odlišuje od dalších oblastí, kde AOV vymezeny nebyly). Lze tedy předpokládat, že existují i jiné shodné oblasti, kde však z nejasných důvodů AOV nebyly vymezeny. To považuje podatel za diskriminační. Diskriminovány jsou i samosprávy, na jejichž území jsou AOV vymezeny. Vymezení AOV totiž představuje jakousi stavební uzávěru, kdy obec nemůže v dotčeném území měnit územní plán podle svých potřeb, ale musí respektovat vymezenou AOV. Vedle toho pak nebudou investoři VTE motivováni, aby s obcí uzavřeli férovou plánovací smlouvu a poskytli obci a jejím občanům dostatečné kompenzace za negativní dopady provozu VTE. Záměry VTE povolované v AOV totiž budou protežovány a jejich výstavba výrazně usnadněna. Tato diskriminace přímo ovlivňuje i občany samospráv. **3. Nedostatečné posouzení vlivů** Vymezení AOV s největší pravděpodobností povede k tomu, že záměry VTE v nich umisťované budou upřednostňovány a nedojde už nikdy k řádnému posouzení jejich negativních dopadů na životní prostředí, na zdraví a životy lidí. Proto by mělo být vyhodnocení vlivů Změny č. 2 a územního opatření pro AOV98 extrémně podrobné a kvalitní, prakticky na úrovni EIA. Překážkou pro takové podrobné posouzení je ale fakt, že je měřítko Územního rozvojového plánu příliš velké a neumožňuje skutečně posoudit dopady vymezení AOV (jiné by to bylo na úrovni územního plánu, resp. v procesu EIA se znalostí konkrétního záměru). Vzhledem k tomu, že na vymezení akceleračních oblastí naváže zrychlené a zjednodušené povolovací řízení před Dopravním a energetickým stavebním úřadem (DESÚ), v rámci kterého bude úřad prakticky pouze ověřovat, zda jsou záměry v souladu s vágními a nicneříkajícími podmínkami územního opatření AOV98. V souladu s těmito obecnými podmínkami ale budou téměř jakékoliv záměry, což znamená, že vlivy VTE realizovaných v AOV98 nebudou nikdy reálně posouzeny. Vágní posouzení Změny č. 2 nebo územního opatření AOV98 je naprosto nedostatečné. Podatel se domnívá, že je nezbytné, aby všechny vlivy VTE byly skutečně a podrobně posouzeny, neboť vadné posouzení dopadů VTE může mít nejen přímý vliv na jeho zdraví včetně psychické pohody, ale také to může ovlivnit socioekonomický rozvoj obce, ve které žije. **4. Zanedbatelné pozitivní vlivy vymezení AO** V odůvodnění Změny č. 2 ani územního opatření není možné dohledat vyčíslení přínosu AOV98 pro snížení energetické závislosti anebo snížení produkce CO_2. Ve vyhodnocení vlivů územního opatření AOV98 se ale	

Poř. č.	Připomínkové místo	Číslo jednací	Článek	AO	Připomínka	Vyhodnocení
					uvádí k pozitivním vlivům (přínosům) vymezení AOV a realizace VTE: *„Zanedbatelný až mírně pozitivní vliv k ochraně klimatu uplatnění AO se uplatní v globálním měřítku, tedy i z hlediska přeshraničního působení."* V dokumentaci Změny č. 2 a územního opatření je tedy přiznáno, že přínosy VTE realizovaných v AOV98 budou zanedbatelné, byť chybí konkrétní čísla. V takové situaci není pochopitelné, jak mohl zájem na vymezení AOV98 převážit nad ostatními konkrétně specifikovanými veřejnými zájmy, které naopak *výstavba VTE ovlivní výrazně (byť to nekvalitně zpracované vyhodnocení Změny č. 2 a územního opatření* nepřiznává). Dále se ve vyhodnocení územního opatření AOV98 uvádí: *„Vlivy na ovzduší v době výstavby zanedbatelné (prašnost při přesunu zemin, emise ze spalování PHM, sekundární prašnost), v době provozu mírně pozitivní z důvodu náhrady spalovacích zdrojů při výrobě el. energie."* Vzhledem k tomu, že se ve *vyhodnocení uvádí, že vliv AOV98 na ochranu klimatu bude zanedbatelný, bude logicky zanedbatelný* rozsah, ve kterém VTE realizované v AOV98 nahradí spalovací zdroje. Změna č. 2 ani územní opatření tento závěr nevyvrací, neobsahují totiž vyčíslení toho, v jak velkém rozsahu VTE realizované v AOV98 nahradí spalovací zdroje a jaký přesně vliv bude mít tato náhrada na cíle sledované Změnou č. 2, tedy snížení energetické závislosti ČR a snížení produkce CO_2. Je také třeba řádně vyhodnotit, proč těchto cílů nelze dosáhnout jinými způsoby (zvýšení počtu bloků JEDU, popř. JETE, rozvoj vodíkové infrastruktury v souladu s Vodíkovou strategií ČR, větší důraz na rozvoj FVE). Proto ani blíže nespecifikovaná náhrada spalovacích zdrojů není důvod, proč by měl zájem na vymezení AOV98 převážit nad jinými zájmy v území. **5. Výška VTE a rozloha AO** Ve Změně č. 2 ani v územním opatření pro AOV98 není vysvětleno, proč byla zvolena právě tato rozloha AO a proč má AOV právě tyto konkrétní hranice a proč právě toto vymezení AOV povede ke splnění cílů Změny č. 2. Jinými slovy není vysvětleno, proč nemůže být AO vymezena jiným způsobem tak, aby kupř. byty VTE umisťovány v dostatečné vzdálenosti od zastavěného území a zastavitelných ploch podle územních plánů (min 1,5 km) a není porovnáno, zda by toto jiné vymezení AOV třeba také nevedlo ke splnění cílů Změny č. 2. *Podatel se domnívá, že to ale vzhledem k nespecifičnosti cílů Změny č. 2 není ani možné, proto by také* vůbec neměla být AOV98 vymezena. **6. Hluková zátěž, vibrace a stroboskopický efekt** *Podatel zásadně nesouhlasí s tím, že Změna č. 2 ani příslušné územní opatření vůbec neřeší negativní* dopady hluku. Hluk totiž Změna č. 2 chápe jako normální integrální součást VTE, bez které to prostě nejde a je třeba se s tím smířit. Tento přístup nejlépe demonstruje přirovnání hluku z VTE k „šumění lesa", které zřejmě mohou vnímat jako nepříjemné jen neurotické osoby. Podatel se proto domnívá, že hlukové vlivy nebyly zhodnoceny a ve skutečnosti to ani není možné bez znalosti konkrétního projektu. Podatel zdůrazňuje, že nepovažuje za dostatečné, aby byla hluková zátěž řešena až v hlukové studii zpracované investorem. Takový přístup není schopný zajistit reálnou ochranu lidského zdraví. Podatel dále nesouhlasí s tím, že vůbec nedošlo k posouzení vlivů infrazvuku, nízkofrekvenčního hluku a vibrací, ačkoliv odborné studie upozorňují na rizika spojená s těmito doprovodnými jevy provozu VTE. Podatel se domnívá, že nebyl ani řádně zhodnocen vliv vibrací na nemovitosti. *Stejně tak nebyl řádně posouzen z hlediska vlivů tzv. stroboskopický efekt, kdy se posouzení zejména* nezaměřilo na obtěžující dopady stroboskopického efektu.	

Poř. č.	Připomínkové místo	Číslo jednací	Článek	AO	Připomínka	Vyhodnocení
					9. Vlivy na vodní poměry a lokální klima Ve vyhodnocení vlivů Změny č. 2 ani územního opatření AOV98 není popsáno, jak byty hodnoceny vlivy VTE na spodní vody a celkově na vodní poměry a na jejich možné změny v důsledku výstavby a provozu VTE. V době, kdy se celá ČR potýká s extrémními suchy a vody je stále méně, je třeba tuto otázku brát velmi vážně a rozhodně nelze pouze stroze konstatovat, že VTE mají přednost, „protože mají prostě přednost". Je totiž faktem, že VTE, zejména ty extrémně vysoké, mají železobetonové základy, které jsou schopny vodní poměry v krajině narušit. Pro VTE se také buduje infrastruktura, která také může narušit tok podzemní vody anebo snížit množství vody proudící do blízkých vodních toků nebo vodních zdrojů. Výstavba VTE také odstraňuje ochranné vrstvy půdy a podloží, čímž činí podzemní vodu pod nimi zranitelnější vůči znečištění z úniků nebo rozlitých látek z vozidel nebo zařízení použitých k jejich výstavbě a vůči únikům a látkám z turbín a související infrastruktury během provozu. Je také známo, že VTE velmi výrazně ovlivňují klima ve svém okolí (negativně). Jedná se především o dopady na teplotu zemského povrchu, fyzikálně-chemické vlastnosti půdy, rychlost větru, vlhkost a srážky. Větrné elektrárny na pevnině mají významný oteplovací vliv na teplotu zemského povrchu v noci. V důsledku zhoršování fyzikálně-chemických vlastností půdy dochází k vysušování lokalit nacházejících se u VTE. Půdní vlhkost navíc ovlivňuje rovnováhu ekosystému, což ohrožuje ekologickou stabilitu krajiny a některé druhy zvířat. Z vyhodnocení územního opatření AOV98 ani Změny č. 2 jako celku ani z jejich odůvodnění není vůbec zřejmé, jak bylo s těmito fakty naloženo. **10. Vlivy na zemědělský půdní fond** Ve vyhodnocení územního opatření se uvádí: *„Přítomnost ZPF také v I. a II. třídě ochrany. Předpokládaný zábor je vyšší než u jiných AO, největší (cca 5 ha) u II. třídy ochrany. S ohledem na velmi nízký rozsah záborů ve vyšší třídě ochrany dále neřešeno. Zábor se týká také III., IV. tř. ochrany. V případě VTE a doprovodných staveb (rozvoden, úložišť el. energie, komunikací apod.) v AO je zábor pro zajištění bezpečnosti hodnocení považován za trvalý. Uplatnění AO nebude mít vliv na ekologické funkce půdy. Zábor půdy je s ohledem na relativně malou výměru a na rozlohu zemědělské půdy v AO a jejím okolí považován za mírně negativní vliv."* Rozsah záborů je přitom následující: Odhad záboru podle tříd ochrany (ha) Označení plochy / koridoru | Rozloha plochy / koridoru (ha) | Navržené využití | Odhad záboru (ha) | I. | II. | III. | IV. | V. | Odhad výměry záboru, na které bude provedena rekultivace na zemědělskou půdu (ha) % zastoupení | 100 | | 92,75 | 11,22 | 56,44 | 14,94 | 10,12 | 0,00 | 0% AOV98 | 1374,6 | VTE | 8,92 | 1,08 | 5,43 | 1,44 | 0,97 | 0,00 | 0,00 Podle názoru podatele nelze považovat trvalé zničení 6,5 hektarů cenné půdy (tento odhad může být navíc podhodnocen) za něco, co není třeba řešit. Takové zdůvodnění záborů je bizarní a nedostačuje požadavkům v § 4 odst. 3 zákona č. 334/1992 Sb., o ochraně ZPF, kde se mj. uvádí, že zemědělskou půdu I. a II. třídy ochrany lze v územně plánovací dokumentaci určit k jinému než zemědělskému účelu nebo odejmout pouze v případech, kdy jiný veřejný zájem výrazně převažuje nad veřejným zájmem ochrany zemědělského půdního fondu.	

Poř. č.	Připomínkové místo	Číslo jednací	Článek	AO	Připomínka	Vyhodnocení
					7. Vlivy na krajinný ráz Větrné elektrárny mají zásadní vlivy na krajinný ráz. Ve Vyhodnocení vlivů územního opatření AOV98 se mj. uvádí: *„AO dle ZÚR Zlínského kraje spadá do krajiny zemědělské intenzivní. AO se nachází v krajinném celku Kroměřížsko. Pro krajinu intenzivní zemědělskou jsou typické rovinaté oblasti až ploché pahorkatiny na spraších a intenzivní zemědělství. Jako kulturní prvky uváděny větrolamy, selské statky, sakrální architektura, dochované architektonické a urbanistické znaky sídel. Krajinná scéna je otevřená, rozlehlost a přehlednost území, dominance horizontály v krajině, dominance sakrální architektury a siluety historických měst. Za hlavní potenciálně ovlivněné přírodní hodnoty lze považovat EVL Troják, který se nachází v sousedství a přírodní park (EVL) Chřiby (cca 4 km). Z kulturních hodnot v okruhu do 10 km se jedná primárně o MRP Kroměříž s NKP Zámek Kroměříž s Květnou a Podzámeckou zahradou, které jsou součástí UNESCO. Výstavbou větrných elektráren lze předpokládat narušení krajinných hodnot území. Větrné elektrárny jsou stavební dominantou, která bude vizuálně patrná v širokém okruhu a ovlivní krajinné scenérie v území. S ohledem na charakter předpokládaných záměrů v AO se tomuto působení nelze vyhnout.“* Jak je možné, že všechny tyto vlivy jsou hodnoceny jako zanedbatelné, když přitom VTE budou představovat novou dominantu, která jednoznačně výrazně ovlivní krajinu, to není ve Změně č. 2 ani v územním opatření vysvětleno. Vliv VTE na krajinný ráz bude mít ještě další dopady – již napořád bude hodnota krajinného rázu snížena, takže bude možné do území umisťovat i další záměry, které by jinak kvůli ochraně krajinného rázu nebyly přípustné. **8. Vlivy na zvířata** VTE velmi silně ovlivňují jak ptáky a letouny, tak savce a hmyz, dokonce i obojživelníky aj. Vyhodnocení územního opatření AOV98 však všechny tyto vlivy zlehčuje. Vyhodnocení proto nelze považovat za dostatečné. V území, kde má být AOV vymezena se nachází řada ptáků i letounů. Jejich úmrtí ale Změna č. 2 chápe jako integrální a v podstatě běžnou součást provozu VTE, kterou je třeba akceptovat a příliš ji neřešit. Ve vztahu k ptákům územní opatření neobsahuje žádná reálná a funkční kompenzační opatření. V podstatě jen počítá s tím, že pro ochranu ptáků bude použito „vhodné technické řešení“. Tím se zřejmě myslí odpuzovače, ale není vůbec vysvětleno, v jaké míře tyto odpuzovače zamezí střetům ptáků s lopatkami VTE. Jiným opatřením má být zařízení, které zastaví roztočený rotor, ale ani zde není blíže popsáno, jak přesně bude zajištěno, aby tento mechanismus byl skutečně funkční. Jde-li o letouny, pak je opatřením k jejich ochraně monitoring provádění provozovatelem VTE. Takové opatření není vůbec schopno netopýry ochránit, ačkoliv právě netopýři jsou extrémně ohroženi VTE. Pro savce představují VTE především vizuální bariéru v území, čímž omezují jich migraci, a vedle toho je nepříznivě ovlivňují hlukové dopady provozu VTE a vibrace. Kromě toho VTE mohou poškodit i jejich biotopy, neboť ovlivňují lokální klima a tím i ekosystémy. Odůvodnění Změny č. 2 ani územního opatření nevysvětluje, proč dostala AOV98 přednost před ochranou zvířat.	

Poř. č.	Připomínkové místo	Číslo jednací	Článek	AO	Připomínka	Vyhodnocení
					Podatel se ze Změny č. 2 ani územního opatření AOV98 a jejich odůvodnění nedozvěděl, jak bylo doloženo, že výrazně převažuje veřejný zájem na realizaci VTE nad zájmem na ochraně cenných částí ZPF. Nezjistil ani to, jak zábor ZPF přispěje k tomu, aby byly zmírněny dopady změny klimatu nebo aby byla zvýšena energetická soběstačnosti ČR (a v jakém rozsahu se tak stane). Podatel také neví, proč není možné VTE realizovat jinde, kde by k záborům cenných půd nedošlo. Na uvedené otázky by měla Změna č. 2 odpovědět velmi přesně nebo *akcelerační oblast nevymezovat a ponechat vše na územní plány a povolovací řízení, kde budou moct být zábory* skutečně podrobně posouzeny a vyhodnoceny. **11. Další připomínky podatele:** — ochrana zdrojů pitné vody, spodních vod a povrchových — nedostatečná ochrana vodních toků, pramenišť, rybníků. Nutný pojem hranice z obvodních částí na minimálně 200 m. — nedostatečná projektová připravenost a z toho plynoucí nejasné dopady — nevymezení hranice AO 500 m od zástavby — chybějící hodnoty komunitních – jak výstavbou, tak provozem VTE. Chybějící kompenzace pro dotčené komunity a chybějící kompenzace za případné újmy na zdraví — Chybějící celkové posouzení kumulativních vlivů.	
9068.	Hellerová Petra	MMR-46358-2026-81	99czj 99czk	AOV56 AOV57	**Věc: Připomínka k návrhu Změny č. 2 Územního rozvojového plánu ČR (ÚRP ČR)** Podávám připomínku k návrhu vymezení akceleračních oblastí pro větrné elektrárny (VTE) v území: **AOV č. 56 Vrabčiny a AOV č. 57 Bílá skála, Plzeňský kraj** Na základě níže uvedených důvodů **nesouhlasím** s tímto návrhem změny č. 2 ÚRP ČR, který se týká vymezení akceleračních oblastí pro výrobu energie z obnovitelných zdrojů. Uvádím základní **důvody:** **1) Nedostatky návrhu** ○ návrh není dostatečně odůvodněn a **chybí konkrétní podklady** (zákon č. 500/2004 Sb.) ○ nebyly dostatečně posouzeny **dopady na životní prostředí** (zákon č. 100/2001 Sb.) ○ hrozí **narušení krajiny a přírody** (zákon č. 114/1992 Sb.) ○ návrh **nerespektuje ochranu hodnot území a kvalitu bydlení** (zákon č. 283/2021 Sb.) ○ nebyly posouzeny jiné **varianty řešení, zejména využití brownfieldů** (opuštěných a již narušených ploch) a návrh tak neodůvodněně zasahuje do volné krajiny ○ vychází **pouze z expertních odhadů** (počet věží, výkon, rozmístění) ○ návrh **řeší problémy až dodatečně**, místo aby jim předešel	**Akceptováno částečně.** Akcelerační oblast AOV56 Vrabčiny byla zmenšena. Akcelerační oblast AOV57 Bílá skála zůstává v návrhu Z2 ÚRP beze změny. Akcelerační oblasti byly vymezeny na celostátní úrovni v Z2 ÚRP na základě Zadání Z2 ÚRP schváleného Vládou ČR. Vymezení akceleračních oblastí proběhlo na základě biologického posouzení konkrétních území podle § 11 odst. 3 resp. 4 ZOZE, jehož výsledky spolu s výsledky vyhodnocení vlivů na životní prostředí (SEA, Příloha č. 5 k odůvodnění Z2 ÚRP) byly zapracovány do návrhu Z2 ÚRP. Návrh Z2 ÚRP a jeho odůvodnění, návrh souvisejících územních opatření a jejich odůvodnění obsahují náležitosti v souladu s příslušnými právními předpisy, včetně správního řádu, stavebního zákona a dalších.

Poř. č.	Připomínkové místo	Číslo jednací	Článek	AO	Připomínka	Vyhodnocení
					○ nejsou dostatečně vyhodnoceny **kumulativní dopady více záměrů v území** **2) Příroda a krajina** ○ výskyt chráněných druhů (ptáci, netopýři) a zásah do migračních tras ○ narušení prvků ÚSES (biokoridory) ○ zásadní změna krajiny a její industrializace ○ dominantní stavby (až cca 250 m vysoké) viditelné na velké vzdálenosti ○ chybí posouzení nočního osvětlení ○ nedostatečně řešen kumulativní vliv více větrných elektráren **3) Voda a klima** ○ narušení vsakování vody do půdy a změna odtokových poměrů ○ zhoršení schopnosti krajiny zadržovat vodu a riziko vysychání krajiny ○ nedostatečné odstupy od vodních toků (prameny, studny, vrty) ○ chybí posouzení vlivu na mikroklima **4) Zemědělská půda** ○ zábor a znehodnocení kvalitní půdy ○ možné zásahy do půd I. a II. třídy ochrany (nejcennější půdy) ○ zhutnění půdy a zvýšení eroze a rozdělení (fragmentace) pozemků ○ nejasný stav a poškození meliorací **5) Dopady na obyvatele** ○ hluk a jeho dlouhodobý vliv ○ blikání stínů (stroboskopický efekt) ○ změna charakteru bydlení ○ pokles hodnoty nemovitostí ○ není dostatečně vysvětleno, jak byla stanovena vzdálenost od obytné zástavby **6) Technická a bezpečnostní rizika** ○ odlet ledu z rotorů v zimě ○ zásah bleskem ○ požáry zařízení (obtížně zvládnutelné zásahy) ○ pád části konstrukce ○ únik provozních kapalin ○ šíření požáru do krajiny ○ kontaminace půdy a vody Není jasné, kdo nese **odpovědnost za škody na zdraví a majetku.** **7) Kumulace vlivů** ○ sčítání hluku, zásahů do krajiny a vizuální zátěže ○ dopady více elektráren nejsou vyhodnoceny společně ○ výsledný dopad na životní prostředí i lidi může být výrazně vyšší **8) Rozpor se zákony ČR a EU** ○ správní řád (zákon č. 500/2004 Sb.) ○ ochrana přírody (zákon č. 114/1992 Sb.) ○ EIA (zákon č. 100/2001 Sb.) ○ ochrana půdy (zákon č. 334/1992 Sb.) ○ stavební zákon (zákon č. 283/2021 Sb.) ○ nesplnění podmínek směrnice EU RED III (nevhodně zvolená lokalita, nevyřešené dopady)	Zpracování VVURÚ odpovídá obsahem i strukturou požadavkům obsaženým v příloze č. 4 stavebního zákona, včetně posouzení kumulativních a synergických vlivů, vlivů na zdraví a hodnocení nulové varianty (platné znění ÚRP) vůči variantě navrhované (Z2 ÚRP). Zadání Z2 ÚRP schválené Vládou ČR nepožadovalo jiná variantní řešení. Ustanovení § 4 odst. 3 ZOZE a čl. 15c směrnice RED III sice upřednostňují brownfieldy a degradované plochy, avšak nevylučují vymezení akcelerační oblasti na jiných pozemcích. Vymezení výhradně na degradovaných plochách nebylo s ohledem na prostorové nároky technologie větrných elektráren proveditelné. Samotný způsob vymezení akceleračních oblastí na základě podkladů (biologická posouzení, mapy citlivosti ptáků vůči výstavbě VTE zpracované ČSO, území významná pro netopýry dle podkladů ČESON, biotopy zvláště chráněných druhů velkých savců a další) a nařízení vlády č. 507/2025 Sb. minimalizuje vliv na složky životního prostředí. Pro všechny akcelerační oblasti jsou současně pořizována územní opatření, která obsahují opatření stanovená na základě biologických posouzení. Tato opatření dále zmírňují negativní vlivy, které nebylo možné vyloučit vymezením akcelerační oblasti. Podmínky v územních opatřeních zahrnují ochranu prvků lokálního ÚSES a všech biokoridorů, ochranu biotopů, ZPF a PUPFL, dále povinnost biologického dozoru, monitoring mortality ptáků a netopýrů, detekční systémy a další podmínky specifické vzhledem ke konkrétní akcelerační oblasti. Jedním z podkladů pro zpracování Z2 ÚRP byl dokument Akcelerační oblasti, předvýběr ploch k výstavbě VTE, Screening území ČR z hlediska ochrany krajinného rázu (Roman Bukáček, Simona Vondráčková, 2025). Při vymezování akceleračních oblastí byl krajinný ráz dále prověřován, a to s ohledem na hodnoty území. Vlivy na krajinný ráz pak byly dále vyhodnoceny v rámci VVURÚ, a to jak z hlediska navrhovaného souboru akceleračních oblastí jako celku, tak pro jednotlivá území v kartách akceleračních oblastí, které obsahují i mapy viditelnosti (Příloha SEA). Podmínky v územních opatřeních pak dále omezují barevné řešení doprovodných staveb a rozsah trvalých terénních úprav. V souvisejících územních opatření jsou stanoveny podmínky, které zajišťují ochranu protierozních opatření, funkčních melioračních zařízení, vodních toků a ploch a rovněž omezující možné terénní úpravy. Vzhledem k charakteru a rozsahu potenciálních záměrů se při naplnění podmínek nepředpokládá realizace zpevněných ploch v takovém rozsahu, který by mohl významně ovlivnit vodní režim v rámci akceleračních oblastí. V souladu s požadavky vodního zákona se v rámci procesu povolování záměru bude vyjadřovat vodoprávní úřad. Významné ovlivnění mikroklimatu se u akceleračních oblastí pro VTE ani FVE nepředpokládá.

Poř. č.	Připomínkové místo	Číslo jednací	Článek	AO	Připomínka	Vyhodnocení
					o návrh může zasahovat do práva na příznivé životní prostředí a ochranu zdraví podle Listiny základních lidských práv a svobod (čl. 31, čl. 35, čl. 11) o porušení principu předběžné opatrnosti (čl. 191 SFEU), návrh je předkládán bez dostatečných podkladů a při existenci důvodných pochybností o jeho dopadech Navržená oblast **má zásadní střety s přírodou, krajinou, vodou i životem obyvatel.** Tyto problémy nejsou odstraněny, pouze částečně zmírňovány. Návrh nemá dostatečné podklady, neřeší varianty a nehodnotí kumulativní dopady, proto **požaduji vyloučení akcelerační oblasti z návrhu.**	Ochrana ZPF je řešena v souvisejících územních opatřeních. Podmínkami je zajištěno, že nebudou vznikat neobhospodařovatelné zbytkové zemědělské pozemky ani pozemky bez přístupu k veřejně přístupné pozemní komunikaci. Dále je v nich požadavek na upřednostní nižších tříd ochrany ZPF při realizaci záměrů OZE a je stanovena maximální plocha dlouhodobého nebo trvalého odnětí ZPF pro záměry OZE v celé akcelerační oblasti. Souhlas s odnětím ze ZPF bude vydán v navazujícím řízení dle stavebního zákona. Při vymezení akceleračních oblastí nelze předjímat konkrétní technické parametry či přesné umístění záměrů OZE. Obavy z negativních vlivů hluku a stroboskopického efektu řeší podmínky stanovené ve všech územních opatřeních pro akcelerační oblasti pro VTE, které ukládají zpracování hlukové studie, studie působení stroboskopického efektu, včetně minimalizace shadow flicker efektu, a také omezují světelné zatížení. Akcelerační oblasti pro VTE byly vymezeny s odstupem alespoň 500 m od obytné zástavby s ohledem na snížení rizik pro obyvatele. V případě, že by záměr nesplňoval zákonné hygienické limity (nařízení vlády č. 272/2011 Sb., o ochraně zdraví před nepříznivými účinky hluku a vibrací) a další požadavky vyplývající z příslušných právních předpisů (např. požární bezpečnost) a současně podmínky v územním opatření, nemůže být povolen. Odpovědnost za škody má provozovatel větrné elektrárny, který odpovídá za její technický stav a bezpečnost provozu podle občanského zákoníku (zákon č. 89/2012 Sb.). Vymezení akcelerační oblasti v ÚRP nezakládá možnost vyvlastnění ani právo na výstavbu VTE a nevylučuje jiné využití území. Nebylo prokázáno, že by instalace VTE měla významný negativní vliv na cenu nemovitostí či provádění investic. Lokální dopady na cenu nemovitostí konkrétních záměrů nelze posuzovat na koncepční úrovni při vymezování akceleračních oblastí v ÚRP. Návrh Změny č. 2 ÚRP byl připraven v souladu s platnou legislativou ČR a EU, včetně správního řádu, stavebního zákona, zákona č. 249/2025 Sb. (ZOZE) zákona č. 114/1992 Sb. (ZOPK), směrnice RED III, směrnice o ochraně volně žijících ptáků a směrnice o stanovištích. Vymezení akceleračních oblastí a podmínky v územních opatřeních jsou stanoveny na základě zákona a v jeho mezích. Dopad na veřejné zájmy byl posouzen VVURÚ.
9069.	Hartingl Radek	MMR-46359-2026-81	99czj 99czk	AOV56 AOV57	**Věc: Připomínka k návrhu Změny č. 2 Územního rozvojového plánu ČR (ÚRP ČR)** Podávám připomínku k návrhu vymezení akceleračních oblastí pro větrné elektrárny (VTE) v území: **AOV č. 56 Vrabčiny a AOV č. 57 Bílá skála, Plzeňský kraj**	**Akceptováno částečně.** Akcelerační oblast AOV56 Vrabčiny byla zmenšena.

Poř. č.	Připomínkové místo	Číslo jednací	Článek	AO	Připomínka	Vyhodnocení
					Na základě níže uvedených důvodů **nesouhlasím** s tímto návrhem změny č. 2 ÚRP ČR, který se týká vymezení akceleračních oblastí pro výrobu energie z obnovitelných zdrojů. Uvádím základní **důvody:** **1) Nedostatky návrhu** o návrh není dostatečně odůvodněn a **chybí konkrétní podklady** (zákon č. 500/2004 Sb.) o nebyly dostatečně posouzeny **dopady na životní prostředí** (zákon č. 100/2001 Sb.) o hrozí **narušení krajiny a přírody** (zákon č. 114/1992 Sb.) o návrh **nerespektuje ochranu hodnot území a kvalitu bydlení** (zákon č. 283/2021 Sb.) o nebyly posouzeny jiné **varianty řešení, zejména využití brownfieldů** (opuštěných a již narušených ploch) a návrh tak neodůvodněně zasahuje do volné krajiny o vychází **pouze z expertních odhadů** (počet věží, výkon, rozmístění) o návrh **řeší problémy až dodatečně**, místo aby jim předešel o nejsou dostatečně vyhodnoceny **kumulativní dopady více záměrů v území** **2) Příroda a krajina** o výskyt chráněných druhů (ptáci, netopýři) a zásah do migračních tras o narušení prvků ÚSES (biokoridory) o zásadní změna krajiny a její industrializace o dominantní stavby (až cca 250 m vysoké) viditelné na velké vzdálenosti o chybí posouzení nočního osvětlení o nedostatečně řešen kumulativní vliv více větrných elektráren **3) Voda a klima** o narušení vsakování vody do půdy a změna odtokových poměrů o zhoršení schopnosti krajiny zadržovat vodu a riziko vysychání krajiny o nedostatečné odstupy od vodních toků (prameny, studny, vrty) o chybí posouzení vlivu na mikroklima **4) Zemědělská půda** o zábor a znehodnocení kvalitní půdy o možné zásahy do půd I. a II. třídy ochrany (nejcennější půdy) o zhutnění půdy a zvýšení eroze a rozdělení (fragmentace) pozemků o nejasný stav a poškození meliorací **5) Dopady na obyvatele** o hluk a jeho dlouhodobý vliv o blikání stínů (stroboskopický efekt) o změna charakteru bydlení o pokles hodnoty nemovitostí o není dostatečně vysvětleno, jak byla stanovena vzdálenost od obytné zástavby **6) Technická a bezpečnostní rizika** o odlet ledu z rotorů v zimě o zásah bleskem o požáry zařízení (obtížně zvládnutelné zásahy) o pád části konstrukce o únik provozních kapalin o šíření požáru do krajiny o kontaminace půdy a vody Není jasné, kdo nese **odpovědnost za škody na zdraví a majetku.** **7) Kumulace vlivů**	Akcelerační oblast AOV57 Bílá skála zůstává v návrhu Z2 ÚRP beze změny. Akcelerační oblasti byly vymezeny na celostátní úrovni v Z2 ÚRP na základě Zadání Z2 ÚRP schváleného Vládou ČR. Vymezení akceleračních oblastí proběhlo na základě biologického posouzení konkrétních území podle § 11 odst. 3 resp. 4 ZOZE, jehož výsledky spolu s výsledky vyhodnocení vlivů na životní prostředí (SEA, Příloha č. 5 k odůvodnění Z2 ÚRP) byly zapracovány do návrhu Z2 ÚRP. Návrh Z2 ÚRP a jeho odůvodnění, návrh souvisejících územních opatření a jejich odůvodnění obsahují náležitosti v souladu s příslušnými právními předpisy, včetně správního řádu, stavebního zákona a dalších. Zpracování VVURÚ odpovídá obsahem i strukturou požadavkům obsaženým v příloze č. 4 stavebního zákona, včetně posouzení kumulativních a synergických vlivů, vlivů na zdraví a hodnocení nulové varianty (platné znění ÚRP) vůči variantě navrhované (Z2 ÚRP). Zadání Z2 ÚRP schválené Vládou ČR nepožadovalo jiná variantní řešení. Ustanovení § 4 odst. 3 ZOZE a čl. 15c směrnice RED III sice upřednostňují brownfieldy a degradované plochy, avšak nevylučují vymezení akcelerační oblasti na jiných pozemcích. Vymezení výhradně na degradovaných plochách nebylo s ohledem na prostorové nároky technologie větrných elektráren proveditelné. Samotný způsob vymezení akceleračních oblastí na základě podkladů (biologická posouzení, mapy citlivosti ptáků vůči výstavbě VTE zpracované ČSO, území významná pro netopýry dle podkladů ČESON, biotopy zvláště chráněných druhů velkých savců a další) a nařízení vlády č. 507/2025 Sb. minimalizuje vliv na složky životního prostředí. Pro všechny akcelerační oblasti jsou současně pořizována územní opatření, která obsahují opatření stanovená na základě biologických posouzení. Tato opatření dále zmírňují negativní vlivy, které nebylo možné vyloučit vymezením akcelerační oblasti. Podmínky v územních opatřeních zahrnují ochranu prvků lokálního ÚSES a všech biokoridorů, ochranu biotopů, ZPF a PUPFL, dále povinnost biologického dozoru, monitoring mortality ptáků a netopýrů, detekční systémy a další podmínky specifické vzhledem ke konkrétní akcelerační oblasti. Jedním z podkladů pro zpracování Z2 ÚRP byl dokument Akcelerační oblasti, předvýběr ploch k výstavbě VTE, Screening území ČR z hlediska ochrany krajinného rázu (Roman Bukáček, Simona Vondráčková, 2025). Při vymezování akceleračních oblastí byl krajinný ráz dále prověřován, a to s ohledem na hodnoty území. Vlivy na krajinný ráz pak byly dále vyhodnoceny v rámci VVURÚ, a to jak z hlediska navrhovaného souboru akceleračních oblastí jako celku, tak pro jednotlivá území v kartách akceleračních oblastí, které obsahují i mapy viditelnosti (Příloha SEA). Podmínky v územních opatřeních pak dále

Poř. č.	Připomínkové místo	Číslo jednací	Článek	AO	Připomínka	Vyhodnocení
					○ sčítání hluku, zásahů do krajiny a vizuální zátěže ○ dopady více elektráren nejsou vyhodnoceny společně ○ výsledný dopad na životní prostředí i lidi může být výrazně vyšší **8) Rozpor se zákony ČR a EU** ○ správní řád (zákon č. 500/2004 Sb.) ○ ochrana přírody (zákon č. 114/1992 Sb.) ○ EIA (zákon č. 100/2001 Sb.) ○ ochrana půdy (zákon č. 334/1992 Sb.) ○ stavební zákon (zákon č. 283/2021 Sb.) ○ nesplnění podmínek směrnice EU RED III (nevhodně zvolená lokalita, nevyřešené dopady) ○ návrh může zasahovat do práva na příznivé životní prostředí a ochranu zdraví podle Listiny základních lidských práv a svobod (čl. 31, čl. 35, čl. 11) ○ porušení principu předběžné opatrnosti (čl. 191 SFEU), návrh je předkládán bez dostatečných podkladů a při existenci důvodných pochybností o jeho dopadech Navržená oblast **má zásadní střety s přírodou, krajinou, vodou i životem obyvatel.** Tyto problémy nejsou odstraněny, pouze částečně zmírňovány. Návrh nemá dostatečné podklady, neřeší varianty a nehodnotí kumulativní dopady, proto **požaduji vyloučení akcelerační oblasti z návrhu.**	omezují barevné řešení doprovodných staveb a rozsah trvalých terénních úprav. V souvisejících územních opatření jsou stanoveny podmínky, které zajišťují ochranu protierozních opatření, funkčních melioračních zařízení, vodních toků a ploch a rovněž omezující možné terénní úpravy. Vzhledem k charakteru a rozsahu potenciálních záměrů se při naplnění podmínek nepředpokládá realizace zpevněných ploch v takovém rozsahu, který by mohl významně ovlivnit vodní režim v rámci akceleračních oblastí. V souladu s požadavky vodního zákona se v rámci procesu povolování záměru bude vyjadřovat vodoprávní úřad. Významné ovlivnění mikroklimatu se u akceleračních oblastí pro VTE ani FVE nepředpokládá. Ochrana ZPF je řešena v souvisejících územních opatřeních. Podmínkami je zajištěno, že nebudou vznikat neobhospodařovatelné zbytkové zemědělské pozemky ani pozemky bez přístupu k veřejně přístupné pozemní komunikaci. Dále je v nich požadavek na upřednostní nižších tříd ochrany ZPF při realizaci záměrů OZE a je stanovena maximální plocha dlouhodobého nebo trvalého odnětí ZPF pro záměry OZE v celé akcelerační oblasti. Souhlas s odnětím ze ZPF bude vydán v navazujícím řízení dle stavebního zákona. Při vymezení akceleračních oblastí nelze předjímat konkrétní technické parametry či přesné umístění záměrů OZE. Obavy z negativních vlivů hluku a stroboskopického efektu řeší podmínky stanovené ve všech územních opatřeních pro akcelerační oblasti pro VTE, které ukládají zpracování hlukové studie, studie působení stroboskopického efektu, včetně minimalizace shadow flicker efektu, a také omezují světelné zatížení. Akcelerační oblasti pro VTE byly vymezeny s odstupem alespoň 500 m od obytné zástavby s ohledem na snížení rizik pro obyvatele. V případě, že by záměr nesplňoval zákonné hygienické limity (nařízení vlády č. 272/2011 Sb., o ochraně zdraví před nepříznivými účinky hluku a vibrací) a další požadavky vyplývající z příslušných právních předpisů (např. požární bezpečnost) a současně podmínky v územním opatření, nemůže být povolen. Odpovědnost za škody má provozovatel větrné elektrárny, který odpovídá za její technický stav a bezpečnost provozu podle občanského zákoníku (zákon č. 89/2012 Sb.). Vymezení akcelerační oblasti v ÚRP nezakládá možnost vyvlastnění ani právo na výstavbu VTE a nevylučuje jiné využití území. Nebylo prokázáno, že by instalace VTE měla významný negativní vliv na cenu nemovitostí či provádění investic. Lokální dopady na cenu nemovitostí konkrétních záměrů nelze posuzovat na koncepční úrovni při vymezování akceleračních oblastí v ÚRP.

Poř. č.	Připomínkové místo	Číslo jednací	Článek	AO	Připomínka	Vyhodnocení
						Návrh Změny č. 2 ÚRP byl připraven v souladu s platnou legislativou ČR a EU, včetně správního řádu, stavebního zákona, zákona č. 249/2025 Sb. (ZOZE) zákona č. 114/1992 Sb. (ZOPK), směrnice RED III, směrnice o ochraně volně žijících ptáků a směrnice o stanovištích. Vymezení akceleračních oblastí a podmínky v územních opatřeních jsou stanoveny na základě zákona a v jeho mezích. Dopad na veřejné zájmy byl posouzen VVURÚ.
9070.	Sklenářová Ivana	MMR-46360-2026-81	99czj 99czk	AOV56 AOV57	**Věc: Připomínka k návrhu Změny č. 2 Územního rozvojového plánu ČR (ÚRP ČR)** Podávám připomínku k návrhu vymezení akceleračních oblastí pro větrné elektrárny (VTE) v území: **AOV č. 56 Vrabčiny a AOV č. 57 Bílá skála, Plzeňský kraj** Na základě níže uvedených důvodů **nesouhlasím** s tímto návrhem změny č. 2 ÚRP ČR, který se týká vymezení akceleračních oblastí pro výrobu energie z obnovitelných zdrojů. Uvádím základní **důvody:** **1) Nedostatky návrhu** o návrh není dostatečně odůvodněn a **chybí konkrétní podklady** (zákon č. 500/2004 Sb.) o nebyly dostatečně posouzeny **dopady na životní prostředí** (zákon č. 100/2001 Sb.) o hrozí **narušení krajiny a přírody** (zákon č. 114/1992 Sb.) o návrh **nerespektuje ochranu hodnot území a kvalitu bydlení** (zákon č. 283/2021 Sb.) o nebyly posouzeny jiné **varianty řešení, zejména využití brownfieldů** (opuštěných a již narušených ploch) a návrh tak neodůvodněně zasahuje do volné krajiny o vychází **pouze z expertních odhadů** (počet věží, výkon, rozmístění) o návrh **řeší problémy až dodatečně**, místo aby jim předešel o nejsou dostatečně vyhodnoceny **kumulativní dopady více záměrů v území** **2) Příroda a krajina** o výskyt chráněných druhů (ptáci, netopýři) a zásah do migračních tras o narušení prvků ÚSES (biokoridory) o zásadní změna krajiny a její industrializace o dominantní stavby (až cca 250 m vysoké) viditelné na velké vzdálenosti o chybí posouzení nočního osvětlení o nedostatečně řešen kumulativní vliv více větrných elektráren **3) Voda a klima** o narušení vsakování vody do půdy a změna odtokových poměrů o zhoršení schopnosti krajiny zadržovat vodu a riziko vysychání krajiny o nedostatečné odstupy od vodních toků (prameny, studny, vrty) o chybí posouzení vlivu na mikroklima **4) Zemědělská půda** o zábor a znehodnocení kvalitní půdy o možné zásahy do půd I. a II. třídy ochrany (nejcennější půdy) o zhutnění půdy a zvýšení eroze a rozdělení (fragmentace) pozemků o nejasný stav a poškození meliorací **5) Dopady na obyvatele** o hluk a jeho dlouhodobý vliv o blikání stínů (stroboskopický efekt)	**Akceptováno částečně.** Akcelerační oblast AOV56 Vrabčiny byla zmenšena. Akcelerační oblast AOV57 Bílá skála zůstává v návrhu Z2 ÚRP beze změny. Akcelerační oblasti byly vymezeny na celostátní úrovni v Z2 ÚRP na základě Zadání Z2 ÚRP schváleného Vládou ČR. Vymezení akceleračních oblastí proběhlo na základě biologického posouzení konkrétních území podle § 11 odst. 3 resp. 4 ZOZE, jehož výsledky spolu s výsledky vyhodnocení vlivů na životní prostředí (SEA, Příloha č. 5 k odůvodnění Z2 ÚRP) byly zapracovány do návrhu Z2 ÚRP. Návrh Z2 ÚRP a jeho odůvodnění, návrh souvisejících územních opatření a jejich odůvodnění obsahují náležitosti v souladu s příslušnými právními předpisy, včetně správního řádu, stavebního zákona a dalších. Zpracování VVURÚ odpovídá obsahem i strukturou požadavkům obsaženým v příloze č. 4 stavebního zákona, včetně posouzení kumulativních a synergických vlivů, vlivů na zdraví a hodnocení nulové varianty (platné znění ÚRP) vůči variantě navrhované (Z2 ÚRP). Zadání Z2 ÚRP schválené Vládou ČR nepožadovalo jiná variantní řešení. Ustanovení § 4 odst. 3 ZOZE a čl. 15c směrnice RED III sice upřednostňují brownfieldy a degradované plochy, avšak nevylučují vymezení akcelerační oblasti na jiných pozemcích. Vymezení výhradně na degradovaných plochách nebylo s ohledem na prostorové nároky technologie větrných elektráren proveditelné. Samotný způsob vymezení akceleračních oblastí na základě podkladů (biologická posouzení, mapy citlivosti ptáků vůči výstavbě VTE zpracované ČSO, území významná pro netopýry dle podkladů ČESON, biotopy zvláště chráněných druhů velkých savců a další) a nařízení vlády č. 507/2025 Sb. minimalizuje vliv na složky životního prostředí. Pro všechny akcelerační oblasti jsou současně pořizována územní opatření, která obsahují opatření stanovená na základě biologických posouzení. Tato opatření dále zmírňují negativní vlivy, které nebylo možné vyloučit vymezením akcelerační oblasti. Podmínky v územních opatřeních zahrnují ochranu prvků lokálního ÚSES a všech biokoridorů, ochranu biotopů, ZPF a PUPFL, dále povinnost biologického dozoru, monitoring mortality ptáků a netopýrů,

Poř. č.	Připomínkové místo	Číslo jednací	Článek	AO	Připomínka	Vyhodnocení
					○ změna charakteru bydlení ○ pokles hodnoty nemovitostí ○ není dostatečně vysvětleno, jak byla stanovena vzdálenost od obytné zástavby **6) Technická a bezpečnostní rizika** ○ odlet ledu z rotorů v zimě ○ zásah bleskem ○ požáry zařízení (obtížně zvládnutelné zásahy) ○ pád části konstrukce ○ únik provozních kapalin ○ šíření požáru do krajiny ○ kontaminace půdy a vody Není jasné, kdo nese **odpovědnost za škody na zdraví a majetku.** **7) Kumulace vlivů** ○ sčítání hluku, zásahů do krajiny a vizuální zátěže ○ dopady více elektráren nejsou vyhodnoceny společně ○ výsledný dopad na životní prostředí i lidi může být výrazně vyšší **8) Rozpor se zákony ČR a EU** ○ správní řád (zákon č. 500/2004 Sb.) ○ ochrana přírody (zákon č. 114/1992 Sb.) ○ EIA (zákon č. 100/2001 Sb.) ○ ochrana půdy (zákon č. 334/1992 Sb.) ○ stavební zákon (zákon č. 283/2021 Sb.) ○ nesplnění podmínek směrnice EU RED III (nevhodně zvolená lokalita, nevyřešené dopady) ○ návrh může zasahovat do práva na příznivé životní prostředí a ochranu zdraví podle Listiny základních lidských práv a svobod (čl. 31, čl. 35, čl. 11) ○ porušení principu předběžné opatrnosti (čl. 191 SFEU), návrh je předkládán bez dostatečných podkladů a při existenci důvodných pochybností o jeho dopadech Navržená oblast **má zásadní střety s přírodou, krajinou, vodou i životem obyvatel.** Tyto problémy nejsou odstraněny, pouze částečně zmírňovány. Návrh nemá dostatečné podklady, neřeší varianty a nehodnotí kumulativní dopady, proto **požaduji vyloučení akcelerační oblasti z návrhu.**	detekční systémy a další podmínky specifické vzhledem ke konkrétní akcelerační oblasti. Jedním z podkladů pro zpracování Z2 ÚRP byl dokument Akcelerační oblasti, předvýběr ploch k výstavbě VTE, Screening území ČR z hlediska ochrany krajinného rázu (Roman Bukáček, Simona Vondráčková, 2025). Při vymezování akceleračních oblastí byl krajinný ráz dále prověřován, a to s ohledem na hodnoty území. Vlivy na krajinný ráz pak byly dále vyhodnoceny v rámci VVURÚ, a to jak z hlediska navrhovaného souboru akceleračních oblastí jako celku, tak pro jednotlivá území v kartách akceleračních oblastí, které obsahují i mapy viditelnosti (Příloha SEA). Podmínky v územních opatřeních pak dále omezují barevné řešení doprovodných staveb a rozsah trvalých terénních úprav. V souvisejících územních opatření jsou stanoveny podmínky, které zajišťují ochranu protierozních opatření, funkčních melioračních zařízení, vodních toků a ploch a rovněž omezující možné terénní úpravy. Vzhledem k charakteru a rozsahu potenciálních záměrů se při naplnění podmínek nepředpokládá realizace zpevněných ploch v takovém rozsahu, který by mohl významně ovlivnit vodní režim v rámci akceleračních oblastí. V souladu s požadavky vodního zákona se v rámci procesu povolování záměru bude vyjadřovat vodoprávní úřad. Významné ovlivnění mikroklimatu se u akceleračních oblastí pro VTE ani FVE nepředpokládá. Ochrana ZPF je řešena v souvisejících územních opatřeních. Podmínkami je zajištěno, že nebudou vznikat neobhospodařovatelné zbytkové zemědělské pozemky ani pozemky bez přístupu k veřejně přístupné pozemní komunikaci. Dále je v nich požadavek na upřednostní nižších tříd ochrany ZPF při realizaci záměrů OZE a je stanovena maximální plocha dlouhodobého nebo trvalého odnětí ZPF pro záměry OZE v celé akcelerační oblasti. Souhlas s odnětím ze ZPF bude vydán v navazujícím řízení dle stavebního zákona. Při vymezení akceleračních oblastí nelze předjímat konkrétní technické parametry či přesné umístění záměrů OZE. Obavy z negativních vlivů hluku a stroboskopického efektu řeší podmínky stanovené ve všech územních opatřeních pro akcelerační oblasti pro VTE, které ukládají zpracování hlukové studie, studie působení stroboskopického efektu, včetně minimalizace shadow flicker efektu, a také omezují světelné zatížení. Akcelerační oblasti pro VTE byly vymezeny s odstupem alespoň 500 m od obytné zástavby s ohledem na snížení rizik pro obyvatele. V případě, že by záměr nesplňoval zákonné hygienické limity (nařízení vlády č. 272/2011 Sb., o ochraně zdraví před nepříznivými účinky hluku a vibrací) a další požadavky vyplývající z příslušných právních předpisů (např. požární bezpečnost) a současně podmínky v územním opatření, nemůže být povolen.

Poř. č.	Připomínkové místo	Číslo jednací	Článek	AO	Připomínka	Vyhodnocení
						Odpovědnost za škody má provozovatel větrné elektrárny, který odpovídá za její technický stav a bezpečnost provozu podle občanského zákoníku (zákon č. 89/2012 Sb.). Vymezení akcelerační oblasti v ÚRP nezakládá možnost vyvlastnění ani právo na výstavbu VTE a nevylučuje jiné využití území. Nebylo prokázáno, že by instalace VTE měla významný negativní vliv na cenu nemovitostí či provádění investic. Lokální dopady na cenu nemovitostí konkrétních záměrů nelze posuzovat na koncepční úrovni při vymezování akceleračních oblastí v ÚRP. Návrh Změny č. 2 ÚRP byl připraven v souladu s platnou legislativou ČR a EU, včetně správního řádu, stavebního zákona, zákona č. 249/2025 Sb. (ZOZE) zákona č. 114/1992 Sb. (ZOPK), směrnice RED III, směrnice o ochraně volně žijících ptáků a směrnice o stanovištích. Vymezení akceleračních oblastí a podmínky v územních opatřeních jsou stanoveny na základě zákona a v jeho mezích. Dopad na veřejné zájmy byl posouzen VVURÚ.
9071.	Bureš Miroslav	MMR-46361-2026-81	99czj 99czk	AOV56 AOV57	**Věc: Připomínka k návrhu Změny č. 2 Územního rozvojového plánu ČR (ÚRP ČR)** Podávám připomínku k návrhu vymezení akceleračních oblastí pro větrné elektrárny (VTE) v území: **AOV č. 56 Vrabčiny a AOV č. 57 Bílá skála, Plzeňský kraj** Na základě níže uvedených důvodů **nesouhlasím** s tímto návrhem změny č. 2 ÚRP ČR, který se týká vymezení akceleračních oblastí pro výrobu energie z obnovitelných zdrojů. Uvádím základní **důvody:** **1) Nedostatky návrhu** ○ návrh není dostatečně odůvodněn a **chybí konkrétní podklady** (zákon č. 500/2004 Sb.) ○ nebyly dostatečně posouzeny **dopady na životní prostředí** (zákon č. 100/2001 Sb.) ○ hrozí **narušení krajiny a přírody** (zákon č. 114/1992 Sb.) ○ návrh **nerespektuje ochranu hodnot území a kvalitu bydlení** (zákon č. 283/2021 Sb.) ○ nebyly posouzeny jiné **varianty řešení, zejména využití brownfieldů** (opuštěných a již narušených ploch) a návrh tak neodůvodněně zasahuje do volné krajiny ○ vychází **pouze z expertních odhadů** (počet věží, výkon, rozmístění) ○ návrh **řeší problémy až dodatečně**, místo aby jim předešel ○ nejsou dostatečně vyhodnoceny **kumulativní dopady více záměrů v území** **2) Příroda a krajina** ○ výskyt chráněných druhů (ptáci, netopýři) a zásah do migračních tras ○ narušení prvků ÚSES (biokoridory) ○ zásadní změna krajiny a její industrializace ○ dominantní stavby (až cca 250 m vysoké) viditelné na velké vzdálenosti ○ chybí posouzení nočního osvětlení ○ nedostatečně řešen kumulativní vliv více větrných elektráren **3) Voda a klima** ○ narušení vsakování vody do půdy a změna odtokových poměrů ○ zhoršení schopnosti krajiny zadržovat vodu a riziko vysychání krajiny	**Akceptováno částečně.** Akcelerační oblast AOV56 Vrabčiny byla zmenšena. Akcelerační oblast AOV57 Bílá skála zůstává v návrhu Z2 ÚRP beze změny. Akcelerační oblasti byly vymezeny na celostátní úrovni v Z2 ÚRP na základě Zadání Z2 ÚRP schváleného Vládou ČR. Vymezení akceleračních oblastí proběhlo na základě biologického posouzení konkrétních území podle § 11 odst. 3 resp. 4 ZOZE, jehož výsledky spolu s výsledky vyhodnocení vlivů na životní prostředí (SEA, Příloha č. 5 k odůvodnění Z2 ÚRP) byly zapracovány do návrhu Z2 ÚRP. Návrh Z2 ÚRP a jeho odůvodnění, návrh souvisejících územních opatření a jejich odůvodnění obsahují náležitosti v souladu s příslušnými právními předpisy, včetně správního řádu, stavebního zákona a dalších. Zpracování VVURÚ odpovídá obsahem i strukturou požadavkům obsaženým v příloze č. 4 stavebního zákona, včetně posouzení kumulativních a synergických vlivů, vlivů na zdraví a hodnocení nulové varianty (platné znění ÚRP) vůči variantě navrhované (Z2 ÚRP). Zadání Z2 ÚRP schválené Vládou ČR nepožadovalo jiná variantní řešení. Ustanovení § 4 odst. 3 ZOZE a čl. 15c směrnice RED III sice upřednostňují brownfieldy a degradované plochy, avšak nevylučují vymezení akcelerační oblasti na jiných pozemcích. Vymezení výhradně na degradovaných plochách nebylo s ohledem na prostorové nároky technologie větrných elektráren proveditelné.

Poř. č.	Připomínkové místo	Číslo jednací	Článek	AO	Připomínka	Vyhodnocení
					o nedostatečné odstupy od vodních toků (prameny, studny, vrty) o chybí posouzení vlivu na mikroklima **4) Zemědělská půda** o zábor a znehodnocení kvalitní půdy o možné zásahy do půd I. a II. třídy ochrany (nejcennější půdy) o zhutnění půdy a zvýšení eroze a rozdělení (fragmentace) pozemků o nejasný stav a poškození meliorací **5) Dopady na obyvatele** o hluk a jeho dlouhodobý vliv o blikání stínů (stroboskopický efekt) o změna charakteru bydlení o pokles hodnoty nemovitostí o není dostatečně vysvětleno, jak byla stanovena vzdálenost od obytné zástavby **6) Technická a bezpečnostní rizika** o odlet ledu z rotorů v zimě o zásah bleskem o požáry zařízení (obtížně zvládnutelné zásahy) o pád části konstrukce o únik provozních kapalin o šíření požáru do krajiny o kontaminace půdy a vody Není jasné, kdo nese **odpovědnost za škody na zdraví a majetku.** **7) Kumulace vlivů** o sčítání hluku, zásahů do krajiny a vizuální zátěže o dopady více elektráren nejsou vyhodnoceny společně o výsledný dopad na životní prostředí i lidi může být výrazně vyšší **8) Rozpor se zákony ČR a EU** o správní řád (zákon č. 500/2004 Sb.) o ochrana přírody (zákon č. 114/1992 Sb.) o EIA (zákon č. 100/2001 Sb.) o ochrana půdy (zákon č. 334/1992 Sb.) o stavební zákon (zákon č. 283/2021 Sb.) o nesplnění podmínek směrnice EU RED III (nevhodně zvolená lokalita, nevyřešené dopady) o návrh může zasahovat do práva na příznivé životní prostředí a ochranu zdraví podle Listiny základních lidských práv a svobod (čl. 31, čl. 35, čl. 11) o porušení principu předběžné opatrnosti (čl. 191 SFEU), návrh je předkládán bez dostatečných podkladů a při existenci důvodných pochybností o jeho dopadech Navržená oblast **má zásadní střety s přírodou, krajinou, vodou i životem obyvatel.** Tyto problémy nejsou odstraněny, pouze částečně zmírňovány. Návrh nemá dostatečné podklady, neřeší varianty a nehodnotí kumulativní dopady, proto **požaduji vyloučení akcelerační oblasti z návrhu.**	Samotný způsob vymezení akceleračních oblastí na základě podkladů (biologická posouzení, mapy citlivosti ptáků vůči výstavbě VTE zpracované ČSO, území významná pro netopýry dle podkladů ČESON, biotopy zvláště chráněných druhů velkých savců a další) a nařízení vlády č. 507/2025 Sb. minimalizuje vliv na složky životního prostředí. Pro všechny akcelerační oblasti jsou současně pořizována územní opatření, která obsahují opatření stanovená na základě biologických posouzení. Tato opatření dále zmírňují negativní vlivy, které nebylo možné vyloučit vymezením akcelerační oblasti. Podmínky v územních opatřeních zahrnují ochranu prvků lokálního ÚSES a všech biokoridorů, ochranu biotopů, ZPF a PUPFL, dále povinnost biologického dozoru, monitoring mortality ptáků a netopýrů, detekční systémy a další podmínky specifické vzhledem ke konkrétní akcelerační oblasti. Jedním z podkladů pro zpracování Z2 ÚRP byl dokument Akcelerační oblasti, předvýběr ploch k výstavbě VTE, Screening území ČR z hlediska ochrany krajinného rázu (Roman Bukáček, Simona Vondráčková, 2025). Při vymezování akceleračních oblastí byl krajinný ráz dále prověřován, a to s ohledem na hodnoty území. Vlivy na krajinný ráz pak byly dále vyhodnoceny v rámci VVURÚ, a to jak z hlediska navrhovaného souboru akceleračních oblastí jako celku, tak pro jednotlivá území v kartách akceleračních oblastí, které obsahují i mapy viditelnosti (Příloha SEA). Podmínky v územních opatřeních pak dále omezují barevné řešení doprovodných staveb a rozsah trvalých terénních úprav. V souvisejících územních opatření jsou stanoveny podmínky, které zajišťují ochranu protierozních opatření, funkčních melioračních zařízení, vodních toků a ploch a rovněž omezující možné terénní úpravy. Vzhledem k charakteru a rozsahu potenciálních záměrů se při naplnění podmínek nepředpokládá realizace zpevněných ploch v takovém rozsahu, který by mohl významně ovlivnit vodní režim v rámci akceleračních oblastí. V souladu s požadavky vodního zákona se v rámci procesu povolování záměru bude vyjadřovat vodoprávní úřad. Významné ovlivnění mikroklimatu se u akceleračních oblastí pro VTE ani FVE nepředpokládá. Ochrana ZPF je řešena v souvisejících územních opatřeních. Podmínkami je zajištěno, že nebudou vznikat neobhospodařovatelné zbytkové zemědělské pozemky ani pozemky bez přístupu k veřejně přístupné pozemní komunikaci. Dále je v nich požadavek na upřednostní nižších tříd ochrany ZPF při realizaci záměrů OZE a je stanovena maximální plocha dlouhodobého nebo trvalého odnětí ZPF pro záměry OZE v celé akcelerační oblasti. Souhlas s odnětím ze ZPF bude vydán v navazujícím řízení dle stavebního zákona.

Poř. č.	Připomínkové místo	Číslo jednací	Článek	AO	Připomínka	Vyhodnocení
						Při vymezení akceleračních oblastí nelze předjímat konkrétní technické parametry či přesné umístění záměrů OZE. Obavy z negativních vlivů hluku a stroboskopického efektu řeší podmínky stanovené ve všech územních opatřeních pro akcelerační oblasti pro VTE, které ukládají zpracování hlukové studie, studie působení stroboskopického efektu, včetně minimalizace shadow flicker efektu, a také omezují světelné zatížení. Akcelerační oblasti pro VTE byly vymezeny s odstupem alespoň 500 m od obytné zástavby s ohledem na snížení rizik pro obyvatele. V případě, že by záměr nesplňoval zákonné hygienické limity (nařízení vlády č. 272/2011 Sb., o ochraně zdraví před nepříznivými účinky hluku a vibrací) a další požadavky vyplývající z příslušných právních předpisů (např. požární bezpečnost) a současně podmínky v územním opatření, nemůže být povolen. Odpovědnost za škody má provozovatel větrné elektrárny, který odpovídá za její technický stav a bezpečnost provozu podle občanského zákoníku (zákon č. 89/2012 Sb.). Vymezení akcelerační oblasti v ÚRP nezakládá možnost vyvlastnění ani právo na výstavbu VTE a nevylučuje jiné využití území. Nebylo prokázáno, že by instalace VTE měla významný negativní vliv na cenu nemovitostí či provádění investic. Lokální dopady na cenu nemovitostí konkrétních záměrů nelze posuzovat na koncepční úrovni při vymezování akceleračních oblastí v ÚRP. Návrh Změny č. 2 ÚRP byl připraven v souladu s platnou legislativou ČR a EU, včetně správního řádu, stavebního zákona, zákona č. 249/2025 Sb. (ZOZE) zákona č. 114/1992 Sb. (ZOPK), směrnice RED III, směrnice o ochraně volně žijících ptáků a směrnice o stanovištích. Vymezení akceleračních oblastí a podmínky v územních opatřeních jsou stanoveny na základě zákona a v jeho mezích. Dopad na veřejné zájmy byl posouzen VVURÚ.
9072.	Babková Ilona	MMR-46362-2026-81	99cx 99cy	AOV44 AOV45	PŘIPOMÍNKY k: NÁVRHU ZMĚNY Č. 2 ÚZEMNÍHO ROZVOJOVÉHO PLÁNU, VYHODNOCENÍ VLIVŮ NÁVRHU ZMĚNY Č. 2 ÚZEMNÍHO ROZVOJOVÉHO PLÁNU NA UDRŽITELNÝ ROZVOJ ÚZEMI, NÁVRHŮM JEDNOTLIVÝCH ÚZEMNÍCH OPATŘENÍ K AKCELERAČNÍM OBLASTEM VYMEZENÝM V NÁVRHU ZMĚNY Č. 2 ÚZEMNÍHO ROZVOJOVÉHO PLÁNU. Navrhuji vyjmutí z Návrhu č. 2 územního rozvojového plánu a úplné zrušeni akceleračních oblasti – Územního opatřeni k AOV44 Litochovice a Územního opatření k AOV45 Bušanovice. Z důvodů: Poškození kraj. rázu. Stroboskopický efekt. Obavy z hluku, potenc. úraz, poškození majetku a zdraví od létající námrazy. Snížení kvality spánku.	**Akceptováno částečně.** Akcelerační oblast AOV45 Bušanovice byla vypuštěna. Akcelerační oblast AOV44 Litochovice byla zmenšena. Akcelerační oblasti byly vymezeny na celostátní úrovni v Z2 ÚRP na základě Zadání Z2 ÚRP schváleného Vládou ČR. Vymezení akceleračních oblastí proběhlo na základě biologického posouzení konkrétních území podle § 11 odst. 3 resp. 4 ZOZE, jehož výsledky spolu s výsledky vyhodnocení vlivů na životní prostředí (SEA, Příloha č. 5 k odůvodnění Z2 ÚRP) byly zapracovány do návrhu Změny č. 2 ÚRP. Oblasti, u nichž autorizované osoby identifikovaly významné negativní nebo kumulativní vlivy, byly ze Z2 ÚRP vyloučeny (odůvodnění Z2

Poř. č.	Připomínkové místo	Číslo jednací	Článek	AO	Připomínka	Vyhodnocení
					Obava ztráty vody ze studní - hluboké základy - nevyprac. hydrogeol. posudek. V tomto období je často viděn orel mořský. Biologické posouzení probíhalo dlouho na podzim, tudíž nedostatečné! Sama .	ÚRP, odst. 32). Zpracování VVURÚ odpovídá obsahem i strukturou požadavkům přílohy č. 4 stavebního zákona, včetně vyhodnocení vlivů na lokality soustavy Natura 2000 a posouzení kumulativních a synergických vlivů. Jde o hodnocení na úrovni koncepce, nikoli na úrovni konkrétních záměrů a tomu odpovídá i míra podrobnosti použitých podkladů. Při vymezování akceleračních oblastí byly zohledněny vlivy na krajinný ráz, které byly dále posuzovány v rámci VVURÚ, a to jak z hlediska navrhovaného souboru akceleračních oblastí jako celku, tak pro jednotlivé oblasti v kartách akceleračních oblastí (Příloha SEA). S ohledem na průběžné výsledky hodnocení vlivů na krajinný ráz byly některé akcelerační oblasti plošně redukovány a také docházelo ke snížení maximální možné výšky VTE v akceleračních oblastech z původní hodnoty 250 m na hodnotu nižší (nejčastěji 200 nebo 185 m). V souvisejících územních opatření jsou stanoveny podmínky, které zajišťují ochranu protierozních opatření, funkčních melioračních zařízení, vodních toků a ploch a rovněž omezující možné terénní úpravy. Vzhledem k charakteru a rozsahu potenciálních záměrů se při naplnění podmínek nepředpokládá realizace v takovém rozsahu, který by mohl významně ovlivnit vodní režim v rámci akceleračních oblastí. Narušení systému podzemních vod se s ohledem na mělké založení převažující většiny VTE (do cca 5 m) a malou plochu narušení podloží (cca 20x20m) rovněž nepředpokládá. V souladu s požadavky vodního zákona se v rámci procesu povolování záměru bude vyjadřovat vodoprávní úřad. Pro všechny akcelerační oblasti jsou současně pořizována územní opatření. Podmínky v územních opatřeních zahrnují ochranu prvků lokálního ÚSES a všech biokoridorů, ochranu biotopů, ZPF a PUPFL, dále povinnost biologického dozoru, monitoring mortality ptáků a netopýrů, detekční systémy a další podmínky specifické vzhledem ke konkrétní akcelerační oblasti. Při vymezení akceleračních oblastí nelze předjímat konkrétní technické parametry či přesné umístění záměrů OZE, proto všechna územní opatření pro akcelerační oblasti pro VTE obsahují podmínky, které ukládají zpracování hlukové studie, studie působení stroboskopického efektu, včetně minimalizace shadow flicker efektu. V případě, že by záměr nesplňoval zákonné hygienické limity a současně podmínky v územním opatření, nemůže být povolen. Návrh Změny č. 2 ÚRP byl připraven v souladu s platnou legislativou ČR a EU, včetně správního řádu, stavebního zákona, zákona č. 249/2025 Sb. (ZOZE) zákona č. 114/1992 Sb. (ZOPK), směrnice RED III, směrnice o ochraně volně žijících ptáků a směrnice o stanovištích. Vymezení akceleračních oblastí a podmínky v územních opatřeních jsou stanoveny na základě

Poř. č.	Připomínkové místo	Číslo jednací	Článek	AO	Připomínka	Vyhodnocení
						zákona a v jeho mezích. Dopad na veřejné zájmy byl posouzen VVURÚ.
9073.	Jakub Hegner	MMR-46363-2026-81	99cza	AOV47	1 Věc: PŘIPOMÍNKY K NÁVRHU ZMĚNY Č. 2 ÚZEMNÍHO ROZVOJOVÉHO PLÁNU ČR PŘIPOMÍNKY K VYHODNOCENÍ VLIVŮ NÁVRHU ZMĚNY Č. 2 ÚZEMNÍHO ROZVOJOVÉHO PLÁNU NA UDRŽITELNÝ ROZVOJ ÚZEMÍ PŘIPOMÍNKY K VYHODNOCENÍ VLIVŮ NÁVRHU ÚZEMNÍHO OPATŘENÍ O VYMEZENÍ AKCELERAČNÍ OBLASTI AOV 47 - BUKOVEC V NÁVRHU ZMĚNY Č. 2 ÚZEMNÍHO ROZVOJOVÉHO PLÁNU NA UDRŽITELNÝ ROZVOJ ÚZEMÍ PŘIPOMÍNKY K NÁVRHU ÚZEMNÍHO OPATŘENÍ O VYMEZENÍ AKCELERAČNÍ OBLASTI AOV 47 - BUKOVEC V NÁVRHU ZMĚNY Č. 2 ÚZEMNÍHO ROZVOJOVÉHO PLÁNU NÁZEV ZÁMĚRU: AKCELERAČNÍ OBLAST AOV47 – BUKOVEC Podávám dle § 97 zák. č. 283/2021 sb., stavební zákon k návrhu Změny č. 2 Územního rozvojového plánu ČR níže uvedené připomínky č. 1 až č. 196 k návrhu změny č. 2 Územního rozvojového plánu ČR včetně jejího odůvodnění, připomínky k vyhodnocení vlivů návrhu změny č. 2 Územního rozvojového plánu ČR na udržitelný rozvoj území včetně jeho odůvodnění, připomínky k vyhodnocení vlivů návrhu územního opatření o vymezení akcelerační oblasti AOV 47 - Bukovec v návrhu změny č. 2 územního rozvojového plánu na udržitelný rozvoj území včetně jeho odůvodnění a připomínky k návrhu územního opatření obecné povahy pro akcelerační oblast AOV 47 - Bukovec o podmínkách a zmírňujících opatřeních podle zákona o urychlení využívání obnovitelných zdrojů energie v návrhu změny č. 2 Územního rozvojového plánu ČR, včetně jeho odůvodnění. Podávám připomínky jako osoba žijící v dotčeném území, která může být dotčena dopady návrhu (např. z hlediska krajiny, životního prostředí či kvality života) a dále jako osoba pracující v tomto prostředí. III. DOTČENÉ ÚZEMÍ Rozloha akcelerační oblasti AOV47 – Bukovec je 11,8 km2 a odhadovaný maximální celkový instalovaný výkon záměrů pro využití obnovitelného zdroje – energie větru umístitelných v této akcelerační oblasti je 115,5 MW. Akcelerační oblast AOV47 – Bukovec byla navržena v katastrálních územích: Kraj Vysočina: ORP Pelhřimov 655066 Chválkov u Kamenice nad Lipou v obci Mnich 640719 Hojovice v obci Hojovice 626830 Dobešov u Černovic v obci Černovice 626864 Vlkosovice v obci Černovice 608173 Bořetín v obci Bořetín Jihočeský kraj: ORP Jindřichův Hradec 614050 Březina u Deštné v obci Březina 632686 Drunče v obci Drunče ORP Tábor 736406 Tříklasovice v obci Psárov 736392 Psárov v obci Psárov 2 Územní opatření se vztahuje k AOV47 – Bukovec avšak současně ovlivňuje daleko širší území, které může být navrženým řešením přímo či nepřímo ovlivněno. Jedná se o území s extrémní citlivostí zdrojů podzemních vod, významnými krajinnými a přírodními hodnotami a klidovým obytným prostředím, které nejsou návrhem téměř vůbec respektovány. IV. NĚKTERÉ POUŽITÉ ZKRATKY A POJMY A FORMULACE Zkratky pojmy, které se mohou v připomínkách vyskytovat, popř. i v jejich kombinacích: Změna/Změna č.2/změna č. 2 URP/návrh změny/návrh změny č.2 - návrh změny č. 2 Územního rozvojového plánu ČR včetně jeho odůvodnění UO/územní opatření/návrh územního opatření - návrh územního opatření obecné povahy pro akcelerační oblast AOV 47 - Bukovec o podmínkách a zmírňujících opatřeních podle zákona o urychlení využívání obnovitelných zdrojů energie v návrhu změny č. 2 Územního rozvojového plánu ČR včetně jeho odůvodnění Dokumentace SEA/Posouzení SEA/vyhodnocení vlivů na území/SEA/posouzení - vyhodnocení vlivů návrhu změny č. 2 Územního rozvojového plánu ČR na udržitelný rozvoj území včetně jeho odůvodnění a vyhodnocení vlivů návrhu územního opatření o vymezení akcelerační oblasti AOV 47 - Bukovec v návrhu změny č. 2 územního rozvojového plánu na udržitelný rozvoj území včetně jeho odůvodnění Odůvodnění/Odůvodnění UO/Odůvodnění územního opatření/Odůvodnění Změny - odůvodnění opatření obecné povahy pro akcelerační oblast AOV 47 Bukovec Dokumentace – návrh Změny č. 2 URP ČR, návrh územního opatření obecné povahy pro akcelerační oblast AOV 47 - Bukovec a související dokumentace SEA Odůvodnění SEA – odůvodnění vyhodnocení vlivů návrhu změny č. 2 Územního rozvojového plánu ČR na udržitelný rozvoj území a odůvodnění vyhodnocení vlivů návrhu územního opatření o vymezení	**Akceptováno.** Akcelerační oblast AOV47 Bukovec byla vypuštěna.

Poř. č.	Připomínkové místo	Číslo jednací	Článek	AO	Připomínka	Vyhodnocení
					akcelerační oblasti AOV 47 - Bukovec v návrhu změny č. 2 územního rozvojového plánu na udržitelný rozvoj území AO/AOV/akcelerační zóna – akcelerační oblast dle změny č. 2 Územního rozvojového plánu ČR AO 47/AOV 47/AO Bukovec/AOV Bukovec – akcelerační oblast AOV 47 Bukovec URP – Územní rozvojový plán České republiky MŽP – Ministerstvo životního prostředí, KrÚ/Krajský úřad – Krajský úřad Kraje Vysočina nebo Krajský úřad Jihočeského kraje, OŽPZ – Krajský úřad Kraje Vysočina, odbor životního prostředí a zemědělství MPO – Ministerstvo průmyslu a obchodu, MMR – Ministerstvo pro místní rozvoj ,VÚKOZ – Výzkumný ústav pro krajinu, AOPK – Agentura ochrany přírody a krajiny, ČSO – Česká společnost ornitologická, ČESON – Česká společnost pro ochranu netopýrů, OZE – obnovitelné zdroje energie, VTE – vysoká větrná elektrárna, FVE – fotovoltaická elektrárna UP – územní plán, ZUR – zásady územního rozvoje, UPD – územně plánovací dokumentace, ZPF – zemědělský půdní fond, JES- jednotné environmentální stanovisko, GIS – geografický informační systém NDOP – Nálezová databáze ochrany přírody, PUPFL – pozemek určený k plnění funkcí lesa, DOSS – dotčený orgán státní správy, SOKR – Strategie ochrany krajinného rázu kraje Vysočina, O – ohrožený druh, SO – silně ohrožený druh, KO – kriticky ohrožený druh, EU nebo evropský druh – druh chráněných podle Evropských společenství, ZCHÚ – zvláště chráněné území, NKP – národní kulturní památka, VPZ - vesnická památková zóna, CHKO – chráněná krajinná oblast, ÚSES – územní systém ekologické stability, VKP – významný krajinný prvek, MA21 – Místní agenda 21 zákon o JES – zákon č. 148/2023 Sb., o jednotném environmentálním stanovisku st.z./StZ – zákon č. 283/2021 Sb., stavební zákon směrnice RED III. - Směrnice Evropského parlamentu a Rady (EU) 2023/2413 ze dne 18. října 2023, kterou se mění směrnice (EU) 2018/2001, nařízení (EU) 2018/1999 a směrnice 98/70/ES, pokud jde o podporu energie z obnovitelných zdrojů, a zrušuje směrnice Rady (EU) 2015/652 3 Zákon o EIA – zákon č. 100/2001 Sb., o posuzování vlivů na životní prostředí a o změně některých souvisejících zákonů (zákon o posuzování vlivů na životní prostředí) vodní zákon - zákon š. 254/2001 Sb., o vodách a o změně některých zákonů (vodní zákon) lesní zákon – zákon š. 289/1995 Sb., o lesích a o změně některých zákonů (lesní zákon) zákon o ochraně ZPF – zákon č. 334/1992 Sb., o ochraně zemědělského půdního fondu zákon o ŽP – zákon č. 17/1992 Sb., o životním prostředí správní řád – zákon č. 500/2004 Sb., správní řád ZOZE - Zákon č. 249/2025 Sb. , o urychlení využívání některých obnovitelných zdrojů energie a o změně souvisejících zákonů (zákon o urychlení využívání obnovitelných zdrojů energie), Směrnice o ptácích - Směrnice Rady č. 79/409/EHS z 2. dubna 1979 o ochraně volně žijících ptáků, Směrnice o stanovištích - Směrnice Rady č. 92/43/EHS z 21. května 1992 o ochraně přírodních stanovišť, volně žijících živočichů a planě rostoucích rostlin vyhláška č. 142/2018 Sb., - vyhláška Ministerstva životního prostředí č. 142/2018 Sb., o náležitostech posouzení vlivu záměru a koncepce na evropsky významné lokality a ptačí oblasti a o náležitostech hodnocení vlivu závažného zásahu na zájmy ochrany přírody a krajiny, Metodika MŽP – Metodika ke stanovování podmínek zmírňujících opatření v návrhu územního opatření podle zákona č. 249/2025 Sb., o urychlení využívání některých obnovitelných zdrojů energie a o změně souvisejících zákonů (zákon o urychlení využívání obnovitelných zdrojů energie) Jednotné i množné číslo sloves a zájmen se vztahuje k podateli připomínek V. OBSAH PŘIPOMÍNEK 6.1 Rozpor s ochranou vod, hydrogeologických poměrů a vodních zdrojů Připomínka č. 1 - 6.1.1 Nesprávně zjištěný skutkový stav – ochranná pásma vodních zdrojů, zdroje pitné vody, povrchové vody Připomínka č. 2 - 6.1.2 Nepřípustné odkládání posouzení vlivů na vody do navazujících řízení Připomínka č. 3 - 6.1.3 Absence závazných limitů pro zakládání větrných elektráren Připomínka č. 4 - 6.1.4 Nedostatečné geologické posouzení poddolovaných území Připomínka č. 5 - 6.1.5 Nedostatečné posouzení ochranných pásem vodních zdrojů a individuálních studní Připomínka č. 6 - 6.1.6 Rizika zásahů do puklinových kolektorů a změn proudění podzemních vod Připomínka č. 7 - 6.1.7 Vibrace, mechanické zatížení a hydrogeologická stabilita území Připomínka č. 8 - 6.1.8 Riziko kontaminace podzemních vod a havárií technických kapalin Připomínka č. 9 - 6.1.9 Retenční schopnost krajiny, infiltrace a kumulativní hydrologické dopady Připomínka č. 10 - 6.1.10 Bagatelizace vlivu stavebních zásahů, zakládání VTE a budování doprovodných staveb a komunikací Připomínka č. 11 - 6.1.11 Nejednoznačnost mitigační podmínky ohledně snížení terénu 6.2 Rozpor s ochranou zemědělského půdního fondu (ZPF) Připomínka č. 12 - 6.2.1 Nedostatečné vyhodnocení a odůvodnění záborů pozemků zemědělského půdního fondu (ZPF) Připomínka č. 13 - 6.2.2 Riziko zhutnění půdy a poškození melioračních systémů Připomínka č. 14 - 6.2.3 Neproveditelnost a nepřezkoumatelnost	

Poř. č.	Připomínkové místo	Číslo jednací	Článek	AO	Připomínka	Vyhodnocení
					podmínky vypínání větrných elektráren při zemědělských pracích Připomínka č. 15 - 6.2.4 Nevratnost záborů zemědělského půdního fondu a absence rekultivační strategie Připomínka č. 16 - 6.2.5 Nedostatečné vyhodnocení kumulativních záborů zemědělského půdního fondu a degradace půdy v širším území Připomínka č. 17 - 6.2.6 Degradace zemědělské půdy Připomínka č. 18 - 6.2.7 Změny mikroklimatu a vysušování zemědělské krajiny Připomínka č. 19 - 6.2.8 Dopady na vegetaci, produktivitu půdy a vodní režim krajiny Připomínka č. 20 - 6.2.9 Eroze, hydrologické změny a destabilizace půdního prostředí 4 6.3 Rozpor s ochranou lesa a ochranou pozemků určených k plnění funkcí lesa (PUPFL) Připomínka č. 21 - 6.3.1 Nedostatečné vyhodnocení záborů pozemků určených k plnění funkcí lesa (PUPFL) Připomínka č. 22 - 6.3.2 Nesprávné a nepřezkoumatelné hodnocení záborů a fragmentace pozemků určených k plnění funkcí lesa (PUPFL) Připomínka č. 23 - 6.3.3 Fragmentace lesních porostů a zásahy do významných krajinných prvků (VKP) Připomínka č. 24 - 6.3.4 Nevyhodnocení kumulativních dopadů souvislého pásu akceleračních oblastí na lesní ekosystémy a PUPFL Připomínka č. 25 - 6.3.5 Absence prokázání převahy veřejného zájmu nad ochranou lesa Připomínka č. 26 - 6.3.6 Nedostatečné posouzení mimoprodukčních funkcí lesa Připomínka č. 27 - 6.3.7 Nepřípustné odkládání ochrany lesa do navazujících řízení Připomínka č. 28 - 6.3.8 Rozpor s odbornými studiemi potvrzujícími negativní dopady fragmentace lesa Připomínka č. 29 - 6.3.9 Narušení vodního režimu lesa a zvýšení erozních procesů Připomínka č. 30 - 6.3.10 Ztráta uhlíkových zásob lesa a uhlíkový dluh Připomínka č. 31 - 6.3.11 Geotechnická stabilita a riziko eroze ve svažitých lesních územích Připomínka č. 32 - 6.3.12 Neslučitelnost s podmínkami krajských úřadů 6.4 Ochrana přírody a biodiverzity Připomínka č. 33 - 6.4.1 Nedostatečné posouzení dopadů na soustavu Natura 2000 a evropsky významné lokality Připomínka č. 34 - 6.4.2 Nedostatečné biologické průzkumy a absence dlouhodobého monitoringu Připomínka č. 35 - 6.4.3 Nedostatečné hodnocení dopadů na chráněné druhy ptáků Připomínka č. 36 - 6.4.4 Migrační koridory netopýrů a nedostatečná ochrana zimovišť Připomínka č. 37 - 6.4.5 Mortalita netopýrů, barotrauma a lesní prostředí jako vysoce rizikový biotop¨ Připomínka č. 38 - 6.4.6 Nedostatečně prokázaná účinnost biologických mitigací Připomínka č. 39 - 6.4.7 Nedostatečné hodnocení mokřadů, pramenišť a vodních biotopů Připomínka č. 40 - 6.4.8 Fragmentace krajiny a narušení ekologické stability Připomínka č. 41 - 6.4.9 Absence regionálního hodnocení kumulativních biologických dopadů Připomínka č. 42 - 6.4.10 Světelné znečištění a narušení nočních ekosystémů Připomínka č. 43 - 6.4.11 Ohrožení mokřadních biotopů, bezkolencových luk a hydrologicky citlivých habitatů Připomínka č. 44 - 6.4.12 Fragmentace krajiny, migrační prostupnost velkých savců a dopady na savce a myslivost Připomínka č. 45 - 6.4.13 Rozpor s principem prevence a předběžné opatrnosti Připomínka č. 46 - 6.4.14 Nedostatečná skutková zjištění stavu akcelerační oblasti v rámci biologického hodnocení SEA Připomínka č. 47 - 6.4.15 Vadné hodnocení klima a ovzduší 6.5 Veřejné zdraví a ochrana obyvatel Připomínka č. 48 - 6.5.1 Nedostatečné vyhodnocení dlouhodobých zdravotních dopadů na obyvatelstvo Připomínka č. 49 - 6.5.2 Nepřezkoumatelnost závěrů o „zanedbatelném vlivu“ na veřejné zdraví Připomínka č. 50 - 6.5.3 Absence komplexního posouzení hlukové zátěže a kumulativních vlivů Připomínka č. 51 - 6.5.4 Nedostatečné odstupové vzdálenosti od obytné zástavby a chráněných venkovních prostor Připomínka č. 52 - 6.5.5 Nepřípustné odložení zdravotního hodnocení do navazujících řízení Připomínka č. 53 - 6.5.6 Poruchy spánku, chronické obtěžování a psychosociální dopady 5 Připomínka č. 54 - 6.5.7 Nízkofrekvenční hluk, vibrace, infrazvuk a amplitudová modulace Připomínka č. 55 - 6.5.8 Stroboskopický efekt a vizuální zátěž obyvatel Připomínka č. 56 - 6.5.9 Rozpor s právními předpisy a principem předběžné opatrnosti 6.6 Krajinný ráz Připomínka č. 57 - 6.6.1 Vnitřní rozpornost SEA při hodnocení krajinného rázu Připomínka č. 58 - 6.6.2 Rozpor s koncepční ochranou krajinného rázu Jihočeského kraje Připomínka č. 59 - 6.6.3 Rozpor se Strategií ochrany krajinného rázu Kraje Vysočina (SOKR) Připomínka č. 60 - 6.6.4 Ochrana harmonického měřítka krajiny a krajinných horizontů Připomínka č. 61 - 6.6.5 Industrializace krajiny a vznik technické dominanty nadregionálního významu Připomínka č. 62 - 6.6.6 Nedostatečné vyhodnocení kumulativních vizuálních dopadů Připomínka č. 63 - 6.6.7 Narušení kulturní krajiny, historických dominant a pohledových vazeb Připomínka č. 64 - 6.6.8 Zásah do duchovní krajiny Mostkovy kapličky Připomínka č. 65 - 6.6.9 Nedostatečné hodnocení archeologických a kulturně-historických lokalit Připomínka č. 66 - 6.6.10 Absence objektivního hodnocení vizuální dominance a viditelnosti Připomínka č. 67 - 6.6.11 Světelné znečištění a ztráta noční krajiny	

Poř. č.	Připomínkové místo	Číslo jednací	Článek	AO	Připomínka	Vyhodnocení
					Připomínka č. 68 - 6.6.12 Zásah do rekreační a estetické funkce krajiny Připomínka č. 69 - 6.6.13 Absence transparentní metodiky hodnocení krajinného rázu 6.7 Bezpečnost, letectví, obrana státu a integrovaný záchranný systém Připomínka č. 70 - 6.7.1 Nedostatečné posouzení vlivů na radarové systémy a bezpečnost leteckého provozu Připomínka č. 71 - 6.7.2 Nedostatečné posouzení dopadů na obranu státu a vojenské zájmy Připomínka č. 72 - 6.7.3 Nedostatečné vyhodnocení rizik pro integrovaný záchranný systém Připomínka č. 73 - 6.7.4 Absence hodnocení havarijních scénářů a krizové připravenosti Připomínka č. 74 - 6.7.5 Rizika havárií větrných elektráren a ohrožení obyvatelstva Připomínka č. 75 - 6.7.6 Rizika havárií a kontaminace půdy a vod Připomínka č. 76 - 6.7.7 Absence komplexního krizového a havarijního modelování Připomínka č. 77 - 6.7.8 Nepřípustné odkládání bezpečnostních rizik do navazujících řízení Připomínka č. 78 - 6.7.9 Nepřipravenost systému požární ochrany na havárie větrných elektráren Připomínka č. 79 - 6.7.10 Nedostatečné posouzení rizika námrazy na lopatkách větrných elektráren a odhazování ledových fragmentů Připomínka č. 80 - 6.7.11 Ohrožení bezpečnosti sportovních létajících zařízení 6.8 Hmotné statky Připomínka č. 81 - 6.8.1 Pokles hodnoty nemovitostí a omezení pokojného užívání majetku Připomínka č. 82 - 6.8.2 Nepřímé omezení vlastnického práva a zásah do kvality bydlení Připomínka č. 83 - 6.8.3 Rekreační hodnota krajiny a ekonomické dopady na území Připomínka č. 84 - 6.8.4 Poškození místní infrastruktury a dopady stavební fáze Připomínka č. 85 - 6.8.5 Omezení budoucího rozvoje obcí a blokace území Připomínka č. 86 - 6.8.6 Ekonomické oslabení obcí a ztráta vyjednávací pozice samospráv 6.9 Nedostatečné vyhodnocení environmentálních dopadů a připojení k přenosové soustavě Připomínka č. 87 - 6.9.1 Nedostatečné vyhodnocení environmentálních dopadů stavební fáze a souvisejících zásahů do území Připomínka č. 88 - 6.9.2 Nedostatečné vyhodnocení odpadů, materiálových toků a provozních environmentálních rizik Připomínka č. 89 - 6.9.3 Nedostatečné vyhodnocení ukončení životnosti a likvidace zařízení Připomínka č. 90 - 6.9.4 Nevratné zásahy do podloží, absence strategie obnovy území a nedostatečné vyhodnocení dlouhodobých dopadů životního cyklu 6 Připomínka č. 91 - 6.9.5 Nedostatečné vyhodnocení možností připojení větrných elektráren do elektrizační soustavy a souvisejících zásahů do území 6.10 Rozpor návrhu územního opatření o vymezení AOV47 Bukovec s územními plány obcí Připomínka č. 92 - 6.10.1 Rozpor s územním plánem obce Bořetín Připomínka č. 93 - 6.10.2 Rozpor s územním plánem obce Drunče Připomínka č. 94 - 6.10.3 Rozpor s územním plánem obce Psárov Připomínka č. 95 - 6.10.4 Rozpor s územním plánem obce Březina Připomínka č. 96 - 6.10.5 Rozpor s územním plánem obce Hojovice Připomínka č. 97 - 6.10.6 Rozpor s územním plánem obce Mnich Připomínka č. 98 - 6.10.7 Rozpor s územním plánem obce Černovice Připomínka č. 99 - 6.10.8 Nevyhodnocené dopady akceleračních oblastí na územní plánování a výkon samosprávy, absence metodiky 7.1 Absence řádného hodnocení kumulativních a synergických vlivů Připomínka č. 100 - 7.1.1 Absence komplexního regionálního hodnocení kumulativních a synergických vlivů Připomínka č. 101 - 7.1.2 Kumulativní hlukové zatížení, vibrace a synergické působení více větrných parků Připomínka č. 102 - 7.1.3 Kumulativní vizuální dopady, světelné efekty a industrializace krajiny Připomínka č. 103 - 7.1.4 Kumulativní psychosociální dopady a omezení rozvoje obcí Připomínka č. 104 - 7.1.5 Kumulativní ekologické dopady, fragmentace krajiny a migrační bariéry 7.2 Nepřípustné odkládání a přenášení posouzení vlivů do navazujících fází rozhodování Připomínka č. 105 - 7.2.1 Nepřípustné odkládání podstatných vlivů do navazujících řízení Připomínka č. 106 - 7.2.2 Rozpor s principem prevence a účelem strategického posuzování vlivů na životní prostředí Připomínka č. 107 - 7.2.3 Nepřípustné přenášení kumulativních a synergických vlivů do individuálních EIA Připomínka č. 108 - 7.2.4 Omezení účinné participace veřejnosti a dotčených obcí 7.3 Nepřezkoumatelnost Dokumentace SEA i návrhu územního opatření Připomínka č. 109 - 7.3.1 Nepřezkoumatelnost z důvodu vysoké míry modelovosti a neurčitosti záměru Připomínka č. 110 - 7.3.2 Nejistota modelových scénářů a absence preventivního přístupu Připomínka č. 111 - 7.3.3 Nepřezkoumatelnost kumulativních a synergických vlivů při neznámých parametrech budoucí výstavby Připomínka č. 112 - 7.3.4 Neurčitost technických parametrů a nemožnost objektivního posouzení vlivů na krajinu a veřejné zdraví Připomínka č. 113 - 7.3.5 Absence modelu výstavby VTE 7.4 Nedostatečnost podmínek a zmírňujících opatření Připomínka č. 114 - 7.4.1 Nedostatečně konkrétní a nevynutitelné zmírňující opatření Připomínka č. 115 - 7.4.2 Absence metodiky hodnocení účinnosti mitigací a nepřezkoumatelnost bodového systému Připomínka č. 116 - 7.4.3 Nedostatečně prokázaná účinnost	

Poř. č.	Připomínkové místo	Číslo jednací	Článek	AO	Připomínka	Vyhodnocení
					opatření pro ochranu biodiverzity Připomínka č. 117 - 7.4.4 Nedostatečnost monitoringu a absence adaptivního managementu 7.5 Vnitřní rozpory v hodnocení kumulativních a synergických vlivů a nedostatečnost monitoringu Připomínka č. 118 - 7.5.1 Vnitřní rozpor mezi identifikovanými riziky a závěrem o přijatelnosti Připomínka č. 119 - 7.5.2 Nedostatečné hodnocení kumulativních a synergických vlivů Připomínka č. 120 - 7.5.3 Absence hodnocení dlouhodobého vývoje území 7 Připomínka č. 121 - 7.5.4 Nedostatečnost monitoringu a nepřípustné přenášení nejistot do budoucna 7.6 Absence variantního řešení a minimalizace konfliktů v území Připomínka č. 122 - 7.6.1 Absence skutečného variantního řešení Připomínka č. 123 - 7.6.2 Rozpor s principem minimalizace územních konfliktů Připomínka č. 124 - 7.6.3 Nedostatečné prostorové a koncepční porovnání variant Připomínka č. 125 - 7.6.4 Absence transparentního prostorového hodnocení konfliktnosti území Připomínka č. 126 - 7.6.5 Nedostatečné odůvodnění výběru AOV47 – Bukovec 7.7 Rozpor dokumentace SEA a návrhu územního opatření s odbornými podklady krajů v oblasti územního plánování Připomínka č. 127 - 7.7.1 Rozpor se ZUR Jihočeského kraje a souvisejícími dokumenty Připomínka č. 128 - 7.7.2 Rozpor s platným usnesením zastupitelstva kraje Vysočina Připomínka č. 129 - 7.7.3 Rozpor se Strategií ochrany krajinného rázu kraje Vysočina a její revizi z roku 2024 Připomínka č. 130 - 7.7.4 Nerovný a netransparentní přístup při zohlednění územně plánovacích podkladů krajů 7.8 Netransparentní a nepřezkoumatelná klasifikace dokumentace SEA v návrhu územního opatření Připomínka č. 131 - 7.8.1 Absence konkrétní metodiky klasifikace SEA, přičemž hodnocení je proto nepřezkoumatelné, netransparentní a neumožňuje ověřit, zda byly jednotlivé vlivy vyhodnoceny objektivně, konzistentně a reprodukovatelně. Připomínka č. 132 - 7.8.2 Neobjektivita hodnocení SEA Připomínka č. 133 - 7.8.3 Rozpor s metodikou a závaznými požadavky na vyhodnocení SEA Připomínka č. 134 - 7.9 Absence dostatečných podkladů k hodnocení SEA 7.10 Rozpor koncepce Změny č. 2 URP a návrhu územního opatření o vymezení AOV 47 Bukovce včetně související dokumentace s politikou krajů v oblasti OZE a reálným stavem rozvoje OZE v krajích. Rozpor s politikou státu v oblasti OZE Připomínka č. 135 - 7.10.1 Rozpor s politikou kraje Vysočina a stavem rozvoje OZE v Kraji Vysočina Připomínka č. 136 - 7.10.2 Rozpor s politikou Jihočeského kraje a stavem rozvoje OZE v Jihočeském kraji Připomínka č. 137 - 7.10.3 Rozpor s energetickou politikou a strategií ČR Připomínka č. 138 - 7.11. Neúplné publikované informace pořizovatelem Změny č. 2 URP ČR Připomínka č. 139 - 7.12. Provedení průzkumů neautorizovanými osobami 8.1 Koncepčně chybný nástroj územního plánování ve formě změny Územního rozvojového plánu ČR Připomínka č. 140 - 8.1.1 Nedostatečné posouzení SEA a koncepčně chybný nástroj územního plánování ve formě změny Územního rozvojového plánu převážně vylučuje EIA Připomínka č. 141 - 8.1.2 Rozpor s metodikou Ministerstva životního prostředí i zákonem o urychlení využívání obnovitelných zdrojů energie Připomínka č. 142 - 8.1.3 Územní opatření jsou koncipována tak, že plošně a předem deklarují přípustnost rozsáhlých energetických staveb v území 8.2 Nedostatečné odůvodnění výběru lokality a rozpor s deklarovanými kritérii Připomínka č. 143 - 8.2.1 Rozpor návrhu akceleračních oblastí se zadáním Změny č. 2 ÚRP, zákonem č. 249/2025 Sb. a cíli směrnice RED III 8 Připomínka č. 144 - 8.2.2 Nedostatečné odůvodnění výběru lokality a absence transparentního multikriteriálního hodnocení Připomínka č. 145 - 8.2.3 Rozpor s principem „least-conflict siting“ a nedostatečné zohlednění sociální přijatelnosti Připomínka č. 146 - 8.2.4 Nedostatečné vyhodnocení kumulativních krajinných a vizuálních vlivů Připomínka č. 147 - 8.2.5 Nedostatečné zohlednění biodiverzity a environmentálních konfliktů při výběru lokalit Připomínka č. 148 - 8.2.6 Nejednoznačnost zadání i odůvodnění vymezení jednotlivých oblastí, resp. nevymezení oblastí splňujících kritéria nastavená v zadání, absence kritérií. Připomínka č. 149 - 8.2.7 Naplňování cílů v oblasti obnovitelných zdrojů energie musí vycházet z reálného investičního potenciálu území. Připomínka č. 150 - 8.2.8 Neefektivita vymezení akcelerační oblasti Bukovec Připomínka č. 151 - 8.2.9 Nerovný přístup k vynětí některých akceleračních oblastí z návrhu Změny č. 2 URP 8.3 Rozpor s Územním rozvojovým plánem České republiky, principem minimalizace dopadů a neprokázání veřejného zájmu Připomínka č. 152 - 8.3.1 Rozpor s deklarovanými principy Územního rozvojového plánu České republiky Připomínka č. 153 - 8.3.2 Neprokázání proporcionality a převažujícího veřejného zájmu	

Poř. č.	Připomínkové místo	Číslo jednací	Článek	AO	Připomínka	Vyhodnocení
					Připomínka č. 154 - 8.3.3 Rozpor s deklarovanými klimatickými a environmentálními přínosy Připomínka č. 155 - 8.3.4 Vnitřní rozpory mezi deklarovanými cíli ÚRP a konkrétním vymezením AOV47 8.4 Nepřiměřenost zásahu a neprokázání převahy veřejného zájmu Připomínka č. 156 - 8.4.1 Absence objektivního testu proporcionality Připomínka č. 157 - 8.4.2 Nepřiměřenost zásahu do krajiny a životního prostředí Připomínka č. 158 - 8.4.3 Nepřiměřenost zásahu do kvality života a obytného prostředí Připomínka č. 159 - 8.4.4 Nepřiměřenost zásahu do vlastnických práv a pokojného užívání majetku Připomínka č. 160 - 8.4.5 Nepřiměřenost zásahu při existenci méně konfliktních alternativ Připomínka č. 161 - 8.4.6 Neprokázání převažujícího veřejného zájmu Připomínka č. 162 - 9.1 Rozpor se zákonem č. 249/2025 Sb., o urychlení využívání obnovitelných zdrojů energie Připomínka č. 163 - 9.2 Rozpor se zákonem č. 100/2001 Sb., o posuzování vlivů na životní prostředí Připomínka č. 164 - 9.3 Rozpor se zákonem č. 114/1992 Sb., o ochraně přírody a krajiny Připomínka č. 165 - 9.4 Rozpor se zákonem č. 254/2001 Sb., o vodách a o změně některých zákonů (vodní zákon) Připomínka č. 166 - 9.5 Rozpor se zákonem č. 334/1992 Sb., o ochraně zemědělského půdního fondu Připomínka č. 167 - 9.6 Rozpor se zákonem č. 289/1995 Sb., o lesích a o změně a doplnění některých zákonů (lesní zákon) Připomínka č. 168 - 9.7 Rozpor se zákonem č. 258/2000 Sb., o ochraně veřejného zdraví Připomínka č. 169 - 9.8 Rozpor se zákonem č. 500/2004 Sb., správní řád 9 Připomínka č. 170 - 9.9 Rozpor s principem předběžné opatrnosti Připomínka č. 171 - 9.10 Rozpor s principem legitimního očekávání Připomínka č. 172 - 9.11. Judikatura Nejvyššího správního soudu ČR Připomínka č. 173 - 10.1 Rozpor se směrnicí Evropského parlamentu a Rady 2001/42/ES o posuzování vlivů některých plánů a programů na životní prostředí Připomínka č. 174 - 10.2 Rozpor se směrnicí Rady 92/43/EHS o ochraně přírodních stanovišť, volně žijících živočichů a planě rostoucích rostlin (tzv. směrnice o stanovištích) Připomínka č. 175 - 10.3 Rozpor se směrnicí Evropského parlamentu a Rady 2011/92/EU o posuzování vlivů některých veřejných a soukromých záměrů na životní prostředí (EIA) Připomínka č. 176 - 10.4 Rozpor se směrnicí Evropského parlamentu a Rady (EU) 2023/2413 (RED III) Připomínka č. 177 - 10.5 Rozpor s Aarhuskou úmluvou (Úmluva o přístupu k informacím, účasti veřejnosti na rozhodování a přístupu k právní ochraně v záležitostech životního prostředí Sdělení č. 124/2004 Sb. m. s.) Připomínka č. 178 - 10.6 Rozpor s Evropskou úmluvou o krajině (European Landscape Convention, ETS No. 176) 11.1. Porušení rovnosti před zákonem Připomínka č. 179 - 11.1.1 Porušení rovnosti před zákonem dle čl. 3 odst. 1 Listiny základních práv a svobod Připomínka č. 180 - 11.1.2 Porušení čl. 4 odst. 3, 4 Ústavy České republiky Připomínka č. 181 - 11.2 Porušení čl. 7 Ústavy České republiky Připomínka č. 182 - 11.3 Porušení čl. 6, odst. 1 Ústavy České republiky Připomínka č. 183 - 11.4 Porušení čl. 11, odst. 1 Ústavy České republiky Připomínka č. 184 - 11.5 Porušení čl. 11, odst. 3 Ústavy České republiky Připomínka č. 185 - 11.6 Porušení čl. 12, odst. 1, věta první Ústavy České republiky Připomínka č. 186 - 11.7. Porušení čl. 10 Ústavy České republiky Připomínka č. 187 - 12.1 Nevhodné použití Změny č.2 Územního rozvojového plánu ČR jako nástroje k dosažení deklarovaného účelu Připomínka č. 188 - 12.2 Z odůvodnění návrhu Změny č. 2 Územního rozvojového plánu ČR nevyplývá, proč je nutné do práva na samosprávu zasáhnout. Připomínka č. 189 - 12.3 Utajení procesu tvorby návrhu Změny č. 2 Územního rozvojového plánu ČR a protiprávní délka lhůty k vyjádření a nepřípustné omezení účinné participace veřejnosti a obcí 10 Připomínka č. 190 - 12.4 Jiné varianty řešení účelu Změny č. URP a s tím související nepřiměřenost zásahu do práva na samosprávu a zvoleného postupu vzhledem k platné legislativě Připomínka č. 191 - 12.5 Rozpor s právem EU a se ZOZE a s tím související nepřiměřenost zásahu do práva na samosprávu a zvoleného postupu vzhledem k platné legislativě 12.6. Nesouhlas dotčených obcí a veřejnosti, místní referendum a hromadná petice Připomínka č. 192 - 12.6.1 Jednotný nesouhlas samospráv v akcelerační oblasti č. 47 Bukovec Připomínka č. 193 - 12.6.2 Nesouhlas veřejnosti a hromadná petice Připomínka č. 194 - 12.7 Nesouhlas krajů, krajských úřadů a Senátu Parlamentu České republiky s vymezováním akceleračních oblastí Připomínka č. 195 - 12.8 Sociální polarizace venkovských komunit a narušení komunitní soudržnosti a absence hodnocení sociální přijatelnosti a společenské akceptace návrhu Připomínka č. 196 - 12.9 Nepřiměřenost zásahu do práva obcí na samosprávu VI. PŘIPOMÍNKY K NEDOSTATKŮM V DOKUMENTACI SEA, NÁVRHU ÚZEMNÍHO OPATŘENÍ O VYMEZENÍ AOV Č. 47 BUKOVEC, NÁVRHU ZMĚNY Č. 2 URP ČR A JEJICH ODŮVODNĚNÍ OHLEDNĚ KONKRÉTNÍCH SLOŽEK ŽIVOTNÍHO PROSTŘEDÍ A DALŠÍCH KONKRÉTNÍCH VLIVŮ 6.1	

Poř. č.	Připomínkové místo	Číslo jednací	Článek	AO	Připomínka	Vyhodnocení
					Rozpor s ochranou vod, hydrogeologických poměrů a vodních zdrojů 6.1.1 Nesprávně zjištěný skutkový stav – ochranná pásma vodních zdrojů, zdroje pitné vody, povrchové vody Citace SEA: AO protéká Brusník a Hojovický potok. AO je vymezena mimo záplavová území a mimo plochy povrchových vod a nevede ke zhoršení odtokových poměrů v území. Nenacházejí se zde ochranná pásma vodních zdrojů. Vlivy na povrchové a podzemní vody mohou nastat jen v době výstavby vlivem havárie vozidel nebo stavebních mechanismů (vliv je statisticky nepravděpodobný), při provozu může potenciálně nastat únik mazadel a trafoolejů – zanedbatelný vliv. Toto bude řešeno v navazujícím řízení zpracováním havarijních plánů, zajištěním sanačních prostředků. Podmínky a zmírňující opatření ÚO: Stanovena podmínka na ochranu mokřadů, pramenišť, vodních ploch a toků vyjma nezbytných křížení liniové dopravní a technické infrastruktury s vodním tokem. Opatření SEA: Navržené podmínky a zmírňující opatření ÚO řešeny dostatečně, bez dalšího návrhu dle SEA. Bodově ohodnocený vliv 0 Na základě tohoto tvrzení dokumentace dochází k závěru, že vlivy na podzemní a povrchové vody budou nulové nebo pouze zanedbatelné. Tento závěr a bodové hodnocení jsou ve značném rozporu se skutečným stavem území: a) V území akcelerační oblasti AOV47 se nacházejí evidovaná ochranná pásma vodních zdrojů, konkrétně ochranné pásmo evidenčního čísla 00299703 – Drunče, Březina (a i přímo tento chráněný vrt S01) a ochranné pásmo evidenčního čísla 00323810 – Hojovice (studna S), jejichž podmínky vylučují výstavbu uvažovaného typu staveb b) dále a v blízkosti hranice AOV Bukovec 47 ochranné pásmo podzemního zdroje vody Vlkosovice č. 00250510 (jímací zářezy), a podzemního zdroje vody Dobešov č. 00196610, která jsou všechna vedena ve státní databázi ochranných pásem vodních zdrojů na portálu voda.gov.cz 11 b) Současně nejsou zohledněny další využívané zdroje pitné vody v Psárově (zdroj pitné vody pro obyvatelstvo uvedený i v nákresu AOV 47) a Bořetíně (zejména stávající obecní vrt o hloubce 50m a vodojem, oboje ve vzdálenosti do 300m od hranice AOV47, dtto plánovaný obecní vrt a přívod k vodojemu) ani závislost obyvatel na individuálních studních. c) Dále se nachází v území dalších asi 10 bezejmenných toků, nejenom výše dva pojmenované potoky, viz příslušné mapy vodni-nadrze-mapa | ISVS Voda d) Dále se v území nachází nejméně 4 vodní nádrže, je jednoduše patrno na mapy.com. e) Dále se přímo v AOV nebo v okolí nachází řada pramenišť a mokřadů, viz např. mapy.com. Např. v k.ú. Drunče se nachází cenné rašelinné mokřady a další biotopy. Nezohlednění těchto ochranných pásem, zdrojů pitné vody, povrchových toků, povrchových vod, pramenišť a mokřadů znamená, že dokumentace nepracuje s reálnými limity území a podhodnocuje rizika pro podzemní i povrchové vody a vodní zdroje. 12 Takový postup je v rozporu s § 3 zákona č. 500/2004 Sb., správní řád, který ukládá správním orgánům povinnost zjistit skutečný stav věci, o němž nejsou důvodné pochybnosti. Současně je návrh v rozporu se zákonem č. 254/2001 Sb., o vodách a o změně některých zákonů (vodní zákon), který stanoví povinnost chránit podzemní vody, vodní zdroje a jejich ochranná pásma. Dokumentace SEA je proto v této části nepřezkoumatelná, protože vychází z nesprávného skutkového stavu a neobsahuje správné vyhodnocení limitů území. Návrh řešení: Požaduji opravu skutkového stavu v dokumentaci SEA, doplnění ochranných pásem vodních zdrojů do všech podkladů a nové vyhodnocení vlivů na podzemní vody a vodní zdroje. Pokud nebude možné uvedené nedostatky objektivně a přezkoumatelně odstranit, požaduji vypuštění akcelerační oblasti AOV47 – Bukovec a souvisejícího územního opatření z návrhu Změny č. 2 Územního rozvojového plánu ČR. Zdroje: MINISTERSTVO ZEMĚDĚLSTVÍ ČR. Ochranná pásma vodních zdrojů – mapová aplikace [online]. Dostupné z: https://voda.gov.cz/?page=ochranna-pasma-mapa. [cit. 18. 5. 2026]. ČESKÁ REPUBLIKA. Zákon č. 500/2004 Sb., správní řád [online]. Dostupné z: https://www.zakonyprolidi.cz/cs/2004-500. [cit. 18. 5. 2026]. ČESKÁ REPUBLIKA. Zákon č. 254/2001 Sb., o vodách a o změně některých zákonů (vodní zákon)	

Poř. č.	Připomínkové místo	Číslo jednací	Článek	AO	Připomínka	Vyhodnocení
					[online]. Dostupné z: https://www.zakonyprolidi.cz/cs/2001-254. [cit. 18. 5. 2026]. 6.1.2 Nepřípustné odkládání posouzení vlivů na vody do navazujících řízení Dokumentace SEA neobsahuje vlastní posouzení rizik kontaminace podzemních vod, havárií ani možných dopadů provozu větrných elektráren na vodní režim území. Posouzení těchto vlivů je odkládáno do budoucích navazujících řízení prostřednictvím havarijních plánů, budoucích technických opatření a dalších podmínek, které mají být řešeny až ve fázi konkrétních záměrů. Dokumentace současně neobsahuje konkrétní vyhodnocení rizik úniků technických kapalin, rozsahu možného zasažení podzemních vod ani vyhodnocení dopadů na individuální studny a lokální zdroje pitné vody. Takový postup neumožňuje objektivně posoudit, zda je navržená akcelerační oblast z hlediska ochrany vodních zdrojů a hydrogeologických poměrů vůbec přípustná již na úrovni SEA. Takový postup je v rozporu se zákonem č. 100/2001 Sb., o posuzování vlivů na životní prostředí, který vyžaduje vyhodnocení podstatných vlivů návrhu již na úrovni koncepce. Současně je návrh v rozporu s principem prevence a principem předběžné opatrnosti, které vyžadují, aby možná rizika pro životní prostředí byla posouzena před přijetím rozhodnutí, nikoliv až v navazujících řízeních. Dokumentace SEA je proto v této části nepřezkoumatelná, protože zásadní posouzení vlivů na vody a vodní zdroje nepřípustně přesouvá do budoucích fází přípravy záměru. 13 Návrh řešení: Požaduji doplnění SEA o konkrétní vyhodnocení rizik kontaminace podzemních vod, havárií technických kapalin, dopadů na individuální studny a lokální zdroje pitné vody a o úplné posouzení vlivů na vodní režim území již na úrovni této koncepce. Pokud nebude možné uvedené nedostatky objektivně a přezkoumatelně odstranit, požaduji vypuštění akcelerační oblasti AOV47 – Bukovec a souvisejícího územního opatření z návrhu Změny č. 2 Územního rozvojového plánu ČR. Zdroje: ČESKÁ REPUBLIKA. Zákon č. 100/2001 Sb., o posuzování vlivů na životní prostředí a o změně některých souvisejících zákonů (zákon o posuzování vlivů na životní prostředí) [online]. Dostupné z: https://www.zakonyprolidi.cz/cs/2001-100. [cit. 18. 5. 2026]. 6.1.3 Absence závazných limitů pro zakládání větrných elektráren Dokumentace SEA ani návrh územního opatření nestanovují konkrétní a závazné limity pro zakládání větrných elektráren z hlediska ochrany podzemních vod a hydrogeologických poměrů území. Územní opatření stanovuje pouze obecný odstup 8 m od vodních toků a neobsahuje žádné specifické hydrogeologické limity pro hlubinné zakládání větrných elektráren. Dokumentace neobsahuje minimální vzdálenosti základových konstrukcí od vodních zdrojů, individuálních studní ani ochranných pásem vodních zdrojů. Současně nejsou stanovena zákazová pásma pro hlubinné zakládání v hydrogeologicky citlivých lokalitách ani podmínky pro omezení zásahů do puklinového horninového prostředí. Podmínky realizace záměru jsou formulovány pouze obecně a neurčitě, bez konkrétních hydrogeologických omezení a bez vyhodnocení rozsahu možných zásahů do podzemních vodních systémů. V důsledku toho není možné objektivně posoudit, zda navržené podmínky dostatečně chrání vodní zdroje a hydrogeologickou stabilitu území. Takový postup je v rozporu s požadavky na přezkoumatelnost opatření obecné povahy podle § 172 zákona č. 500/2004 Sb., správní řád, protože návrh nestanovuje dostatečně určité a konkrétní podmínky ochrany vodních zdrojů a hydrogeologických poměrů. Současně je návrh v rozporu se zákonem č. 254/2001 Sb., vodní zákon, který ukládá povinnost chránit podzemní vody a předcházet jejich ohrožení. Dokumentace SEA je proto v této části nepřezkoumatelná a neumožňuje ověřit, zda navržené řešení poskytuje dostatečnou ochranu vodních zdrojů a hydrogeologické stability území. Návrh řešení: Požaduji doplnění konkrétních a závazných limitů pro zakládání větrných elektráren, zejména stanovení	

Poř. č.	Připomínkové místo	Číslo jednací	Článek	AO	Připomínka	Vyhodnocení
					minimálních vzdáleností od vodních zdrojů a individuálních studní, vymezení zákazových pásem v hydrogeologicky citlivých lokalitách a stanovení podmínek pro ochranu puklinových kolektorů a podzemních vod. 14 Pokud nebude možné uvedené nedostatky objektivně a přezkoumatelně odstranit, požaduji vypuštění akcelerační oblasti AOV47 – Bukovec a souvisejícího územního opatření z návrhu Změny č. 2 Územního rozvojového plánu ČR. Zdroje: ČESKÁ REPUBLIKA. Zákon č. 500/2004 Sb., správní řád [online]. Dostupné z: https://www.zakonyprolidi.cz/cs/2004-500. [cit. 18. 5. 2026]. ČESKÁ REPUBLIKA. Zákon č. 254/2001 Sb., o vodách a o změně některých zákonů (vodní zákon) [online]. Dostupné z: https://www.zakonyprolidi.cz/cs/2001-254. [cit. 18. 5. 2026]. 6.1.4 Nedostatečné geologické posouzení poddolovaných území Dokumentace SEA neobsahuje dostatečné geologické a hydrogeologické posouzení poddolovaných území a souvisejících geologických rizik v akcelerační oblasti AOV47 – Bukovec. Dokumentace sice zmiňuje existenci dvou poddolovaných území v katastrálním území Hojovice, neobsahuje však jejich konkrétní geologické ani hydrogeologické vyhodnocení, posouzení stability podloží ani vyhodnocení dopadů zakládání větrných elektráren na tato území. Současně dokumentace neobsahuje odborné posouzení možných dopadů stavebních zásahů na stabilitu horninového prostředí ani vyhodnocení souvisejících hydrogeologických rizik. V důsledku absence geologického a hydrogeologického posouzení nelze objektivně ověřit, zda realizace větrných elektráren nepovede k nepřiměřeným zásahům do stability podloží a hydrogeologických poměrů území. Odůvodnění Změny č. 2 ÚRP uvádí, že dotčení poddolovaných území bude kompenzováno v rámci souběžně zpracovaného územního opatření. Samotné územní opatření však žádná konkrétní geologická, hydrogeologická ani technická kompenzační opatření pro poddolovaná území nestanovuje a dokumentace současně neobsahuje odborné geologické posouzení těchto rizik. Dokumentace je proto vnitřně rozporná a nepřezkoumatelná. Takový postup je v rozporu s § 3 zákona č. 500/2004 Sb., správní řád, protože skutkový stav území nebyl zjištěn v rozsahu nezbytném pro posouzení možných geologických a hydrogeologických rizik. Současně je dokumentace v rozporu s požadavky na přezkoumatelnost opatření obecné povahy podle § 172 zákona č. 500/2004 Sb., správní řád, protože neobsahuje dostatečné odborné podklady pro posouzení vhodnosti území pro zakládání větrných elektráren. Návrh řešení: Požaduji doplnění geologického průzkumu území, vyhodnocení rozsahu poddolovaných oblastí, posouzení stability podloží a odborné vyhodnocení možných hydrogeologických dopadů zakládání větrných elektráren. Pokud nebude možné uvedené nedostatky objektivně a přezkoumatelně odstranit, požaduji vypuštění akcelerační oblasti AOV47 – Bukovec a souvisejícího územního opatření z návrhu Změny č. 2 Územního rozvojového plánu ČR. Zdroje: 15 ČESKÁ REPUBLIKA. Zákon č. 500/2004 Sb., správní řád [online]. Dostupné z: https://www.zakonyprolidi.cz/cs/2004-500. [cit. 18. 5. 2026]. 6.1.5 Nedostatečné posouzení ochranných pásem vodních zdrojů a individuálních studní Návrh AOV47 – Bukovec je v rozporu s principem prevence a ochrany vodních zdrojů podle zákona č. 254/2001 Sb., vodní zákon, neboť dokumentace SEA neobsahuje dostatečné hydrogeologické posouzení dopadů na individuální studny, mělké zdroje podzemní vody a ochranná pásma vodních zdrojů. Dokumentace SEA neobsahuje použitelný hydrogeologický průzkum ani modelování proudění podzemních vod ve vztahu k individuálním studnám a lokálním zdrojům pitné vody. Území je přitom charakteristické výskytem mělkých puklinových akviferů, které jsou mimořádně citlivé na zásahy do horninového prostředí. Studie Shapiro a Falcone (2022) potvrzuje, že mělké puklinové akvifery a individuální venkovské zdroje	

Poř. č.	Připomínkové místo	Číslo jednací	Článek	AO	Připomínka	Vyhodnocení
					vody vykazují vysokou zranitelnost vůči lokálním změnám infiltrace, proudění podzemních vod a kontaminaci. Studie Lee et al. (2020) dále potvrzuje vysokou citlivost individuálních studní na lokální hydrogeologické podmínky, infiltrační procesy a změny kvality podzemních vod. Výzkum Al-Muqdadi a Merkel (2012) současně upozorňuje, že proudění podzemních vod v puklinových systémech je soustředěno pouze do omezeného počtu hydraulicky aktivních zón, které mohou být citlivé i na lokální stavební zásahy. Studie Kozar et al. (2025) dále potvrzuje, že hydrogeologické poměry puklinových akviferů jsou velmi citlivé na mechanické zásahy a změny napětí v horninovém prostředí. Dokumentace SEA současně neobsahuje vyhodnocení možných dopadů na vydatnost individuálních studní ani posouzení rizik pro lokální zdroje pitné vody. V této části je proto dokumentace nepřezkoumatelná, protože neumožňuje objektivně vyhodnotit možné dopady návrhu na hydrogeologickou stabilitu území a zásobování obyvatel pitnou vodou. Návrh řešení: Požaduji doplnění použitelného hydrogeologického průzkumu, modelování proudění podzemních vod, vyhodnocení dopadů na individuální studny a ochranná pásma vodních zdrojů, posouzení rizik změn vydatnosti a kvality podzemních vod a doplnění kumulativního hodnocení hydrogeologických dopadů celé akcelerační oblasti. Pokud nebude možné uvedené nedostatky objektivně a přezkoumatelně odstranit, požaduji vypuštění akcelerační oblasti AOV47 – Bukovec a souvisejícího územního opatření z návrhu Změny č. 2 Územního rozvojového plánu ČR. Zdroje: SHAPIRO, A. M. a FALCONE, J. A. Mapping Areas of Groundwater Susceptible to Transient Contamination Events from Rapid Infiltration into Shallow Fractured-Rock Aquifers [online]. USGS, 2022. Dostupné z: https://pubs.usgs.gov/publication/ofr20221093/full. [cit. 15. 5. 2026]. LEE, D. et al. Private Wells and Rural Health: Groundwater Contaminants of Emerging Concern [online]. 2020. Dostupné z: https://pubmed.ncbi.nlm.nih.gov/31994010/. [cit. 15. 5. 2026]. 16 AL-MUQDADI, Sameh W. a MERKEL, Broder J. Interpretation of Groundwater Flow into Fractured Aquifer [online]. 2012. Dostupné z: https://www.researchgate.net/publication/258652997_Interpretation_of_Groundwater_Flow_into_Fractured _Aquifer. [cit. 15. 5. 2026]. KOZAR, M. D. et al. Factors affecting the distribution of water-bearing fractures in bedrock aquifers [online]. USGS Scientific Investigations Report, 2025. Dostupné z: https://pubs.usgs.gov/sir/2025/5044/sir20255044.pdf. [cit. 15. 5. 2026]. 6.1.6 Rizika zásahů do puklinových kolektorů a změn proudění podzemních vod Z dostupných podkladů dále vyplývá, že území akcelerační oblasti je tvořeno horninovým prostředím s puklinovou propustností, které je z hlediska hydrogeologie extrémně citlivé na zásahy do horninového masivu. V takovém prostředí nelze vyloučit, že realizace rozsáhlých základových konstrukcí větrných elektráren, včetně betonových základů a souvisejících stavebních zásahů, povede ke změně proudění podzemních vod a k narušení hydrogeologických poměrů v území. Tento aspekt nebyl v dokumentaci vůbec vyhodnocen, přestože se jedná o území s výskytem vodních zdrojů a ochranných pásem. V případě puklinového prostředí přitom může mít zásah lokálního charakteru plošné dopady, včetně ovlivnění vydatnosti zdrojů podzemních vod. Celá lokalita AOV47 byla z hlediska záměru hodnocena Ministerstvem životního prostředí, přičemž ohledně ochrany podzemních vod došlo hodnocení k následujícímu výsledku, viz citace: Komplexní analýza k.ú. Bořetín Faktor Hodnocení citlivosti Hlavní argument Podzemní vody Extrémní Puklinová propustnost krystalinika; riziko ztráty vody ve studnách. Ochrana vod: KRITICKÉ RIZIKO. Komplexní analýza k.ú. Březina Faktor Hodnocení citlivosti Hlavní argument Podzemní vody Extrémní Puklinová propustnost krystalinika a přímé ohrožení studní obyvatel. 1. Environmentální a vodohospodářské limity Ochrana vod: KRITICKÝ LIMIT. Komplexní analýza k.ú. Drunče Faktor Hodnocení citlivosti Hlavní argument Podzemní vody Extrémní	

Poř. č.	Připomínkové místo	Číslo jednací	Článek	AO	Připomínka	Vyhodnocení
					Puklinová propustnost podloží; vysoké riziko ztráty vody v obecních studnách. 1. Environmentální a vodohospodářské limity Ochrana vod: KRITICKÉ RIZIKO. Komplexní analýza k.ú. Hojovice Faktor Hodnocení citlivosti Hlavní argument Podzemní vody Vysoká Riziko narušení puklinových kolektorů pitné vody pro obec. Ochrana vod: Vysoké riziko. Komplexní analýza k.ú. Vlkosovice Faktor Hodnocení citlivosti Hlavní argument Podzemní vody Extrémní Puklinová propustnost podloží a přímé ohrožení soukromých studní. Ochrana vod: KRITICKÝ LIMIT. 17 Komplexní analýza k.ú. Dobešov Faktor Hodnocení citlivosti Hlavní argument Podzemní vody Extrémní Puklinová propustnost podloží a přímé ohrožení zdrojů pitné vody. 1. Environmentální a vodohospodářské limity Ochrana vod: KRITICKÝ LIMIT. Komplexní analýza k.ú. Psárov Faktor Hodnocení citlivosti Hlavní argument Podzemní vody Extrémní Puklinová propustnost podloží a ohrožení zdrojů pitné vody pro obec. 1. Environmentální a vodohospodářské limity Ochrana vod: KRITICKÝ LIMIT. Komplexní analýza k.ú. Tříklasovice (obec Psárov) Faktor Hodnocení citlivosti Hlavní argument Podzemní vody Extrémní Puklinová propustnost podloží a ohrožení zdrojů pitné vody pro obec. Riziko ztráty vody ve studních. 1. Environmentální a vodohospodářské limity Ochrana vod: Toto je kritický bod.. Komplexní analýza k.ú. Chválkov (obec Mnich) Faktor Hodnocení citlivosti Hlavní argument Podzemní vody Extrémní Puklinová propustnost krystalinika; riziko nevratné ztráty vody ve studnách. 1. Environmentální a vodohospodářské limity Ochrana vod: KRITICKÉ RIZIKO. Návrh AOV47 – Bukovec je v rozporu s požadavkem řádného vyhodnocení vlivů na životní prostředí, neboť dokumentace SEA nehodnotí rizika hlubinného zakládání větrných elektráren v puklinových horninových prostředích ani možné změny proudění podzemních vod přičemž s ohledem na parametry AOV 47 dochází extrémnímu riziku ztráty zdrojů pitné vody pro místní obyvatelstvo. Dokumentace SEA neobsahuje adekvátní hydrogeologické modelování ani hodnocení kumulativních dopadů hlubinného zakládání více větrných elektráren v rámci celé akcelerační oblasti. Studie Ofterdinger et al. (2019) potvrzuje, že rozsáhlé základové konstrukce mohou měnit hydraulickou vodivost hornin, směr proudění podzemních vod a narušovat přirozený režim puklinových kolektorů. Studie Page et al. (2018) současně upozorňuje, že rozsáhlé betonové konstrukce mohou významně ovlivňovat hydrogeologické poměry horninového prostředí a lokálně měnit chemismus podzemních vod. Výzkum Soriano et al. (2020) dále potvrzuje citlivost individuálních vrtů a studní v puklinových akviferech na změny infiltrace a proudění podzemních vod. Studie Ofterdinger (2019) současně prokazuje, že změny v jedné části puklinového systému mohou ovlivnit širší hydrogeologické poměry a vydatnost vrtů i studní ve větší vzdálenosti od zásahu. 18 Dokumentace SEA však tyto možné dopady vůbec nevyhodnocuje a neobsahuje žádné podklady umožňující objektivní posouzení hydrogeologických rizik. Metodické doporučení MŽP (2025) vyžaduje přezkoumatelný a preventivně orientovaný postup vyhodnocení SEA, založený na dostatečných odborných podkladech a identifikaci potenciálních rizik konkrétní lokality. Současně zdůrazňuje, že SEA má plnit funkci účinného nástroje prevence negativních vlivů na životní prostředí. Dokumentace však opakovaně používá závěry o nulových nebo zanedbatelných vlivech, aniž by byly podloženy podrobným hydrogeologickým modelováním, lokálním hydrogeologickým průzkumem nebo jiným konkrétním odborným vyhodnocením vztahujícím se k řešenému území. V případě podzemních vod je například uváděno, že „vlivy na podzemní vody se předpokládají nulové nebo zanedbatelné“, přičemž závěr je odůvodněn zejména malou hloubkou založení VTE a omezeným rozsahem betonáže. Pouhé konstatování malé hloubky založení VTE však samo o sobě nepředstavuje odborný podklad pro vyloučení možných zásahů do proudění podzemních vod, puklinových kolektorů nebo lokálních hydrogeologických vazeb. V situaci, kdy nejsou k dispozici adekvátní podklady umožňující ověření těchto závěrů, měl být v souladu s metodikou a principem prevence uplatněn opatrnější přístup odpovídající míře odborné nejistoty. Dokumentace proto vykazuje rozpor s metodickým požadavkem na přezkoumatelné a preventivní vyhodnocení vlivů.	

Poř. č.	Připomínkové místo	Číslo jednací	Článek	AO	Připomínka	Vyhodnocení
					Dokumentace je proto v této části nepřezkoumatelná a neumožňuje ověřit, zda návrh nezpůsobí nepřiměřené zásahy do hydrogeologických poměrů území. Návrh řešení: Požaduji zohlednění výše uvedeného hodnocení extrémní citlivosti oblasti z hlediska ohrožení podzemních vod doplnění hydrogeologického modelování, posouzení změn proudění podzemních vod, vyhodnocení kumulativních dopadů hlubinného zakládání větrných elektráren, analýzy vlivů na puklinové kolektory a individuální studny a doplnění odborného posouzení hydrogeologické stability území. Pokud nebude možné uvedené nedostatky objektivně a přezkoumatelně odstranit, požaduji vypuštění akcelerační oblasti AOV47 – Bukovec a souvisejícího územního opatření z návrhu Změny č. 2 Územního rozvojového plánu ČR. Zdroje: OFTERDINGER, U. et al. Groundwater in fractured bedrock environments [online]. Geological Society, London, Special Publications, 2019. Dostupné z: https://www.lyellcollection.org/doi/10.1144/SP479-2018-170. [cit. 15. 5. 2026]. PAGE, D. et al. Managed Aquifer Recharge in Sustainable Urban Water Management [online]. Water, 2018. Dostupné z: https://www.mdpi.com/2073-4441/10/3/239. [cit. 15. 5. 2026]. SORIANO, Mario A. et al. Evaluating Domestic Well Vulnerability to Contamination From Rapid Infiltration [online]. Water Resources Research, 2020. Dostupné z: https://agupubs.onlinelibrary.wiley.com/doi/10.1029/2020WR028005. [cit. 15. 5. 2026]. OFTERDINGER, U. et al. Groundwater in Fractured Bedrock Environments: Managing Catchment and Subsurface Resources – an introduction [online]. Geological Society, London, Special Publications, 2019. Dostupné z: https://www.researchgate.net/publication/330944279_Groundwater_in_Fractured_Bedrock_Environments_ 19 Managing_Catchment_and_Subsurface_Resources. [cit. 15. 5. 2026]. MINISTERSTVO ŽIVOTNÍHO PROSTŘEDÍ. Metodické doporučení Ministerstva životního prostředí ke zpracování vyhodnocení vlivů na životní prostředí pro územní opatření dle § 8 odst. 2 zákona č. 249/2025 Sb., o urychlení využívání některých obnovitelných zdrojů energie [online]. Praha: Ministerstvo životního prostředí, 2025. Dostupné z: https://portal.cenia.cz/eiasea/dokumenty/dokumentSoubor/2245/Metodick%C3%A9%20doporu%C4%8Den%C3%AD%20M%C5%BDP%20ke%20zpracov%C3%A1n%C3%AD%20vyhodnocen%C3%AD%20SEA %20pro%20%C3%9AO_%20final_15_12_25_pro_zve%C5%99ejn%C4%9Bn%C3%AD_IS_SEA.pdf. [cit. 22. 5. 2026]. 6.1.7 Vibrace, mechanické zatížení a hydrogeologická stabilita území Dokumentace SEA nehodnotí dopady stavebních vibrací a dlouhodobého mechanického zatížení horninového prostředí způsobeného provozem větrných elektráren. Návrh AOV47 – Bukovec je proto v rozporu s požadavkem úplného a objektivního vyhodnocení vlivů na geologické a hydrogeologické poměry území. Studie Limberger et al. (2021) potvrzuje, že větrné elektrárny vytvářejí dlouhodobé seismické vibrace šířené horninovým prostředím. Výzkum Spangler a Nowack (2022) dále potvrzuje, že průmyslové vibrační zdroje mohou ovlivňovat šíření seismických signálů a mechanické poměry v horninovém prostředí. Tyto vlivy mohou být významné zejména v oblastech s mělkými puklinovými zvodněmi a individuálními studnami závislými na stabilitě lokálních hydrogeologických poměrů. Dokumentace SEA však neobsahuje geologické ani hydrogeologické posouzení přenosu vibrací, hodnocení možných změn puklinových systémů ani posouzení dopadů na stabilitu hydrogeologických poměrů. Dokumentace je proto v této části nepřezkoumatelná a neumožňuje objektivně posoudit možné dopady provozu větrných elektráren na hydrogeologickou stabilitu území. Návrh řešení:	

Poř. č.	Připomínkové místo	Číslo jednací	Článek	AO	Připomínka	Vyhodnocení
					Požaduji doplnění geologického a hydrogeologického posouzení vibrací a mechanického zatížení území, analýzy přenosu seismických vibrací horninovým prostředím, vyhodnocení dopadů na puklinové zvodně a individuální studny a doplnění odborného hodnocení dlouhodobé hydrogeologické stability území. Pokud nebude možné uvedené nedostatky objektivně a přezkoumatelně odstranit, požaduji vypuštění akcelerační oblasti AOV47 – Bukovec a souvisejícího územního opatření z návrhu Změny č. 2 Územního rozvojového plánu ČR. Zdroje: LIMBERGER, F. et al. Seismic radiation from wind turbines: observations and modeling of harmonic signals [online]. Solid Earth Discussions, 2021. Dostupné z: https://se.copernicus.org/preprints/se-2021-21/se-2021-21.pdf. [cit. 15. 5. 2026]. SPANGLER, Mitchell A.; NOWACK, Robert L. Seismic Interferometry Applied to Wind Farm and Other Industrial Sources [online]. Seismological Research Letters, 2022. Dostupné z: https://pubs.geoscienceworld.org/ssa/srl/article/94/1/123/616482/Seismic-Interferometry-Applied-to-Wind- 20 Farm-and. [cit. 15. 5. 2026]. 6.1.8 Riziko kontaminace podzemních vod a havárií technických kapalin Návrh AOV47 – Bukovec je v rozporu s požadavkem prevence rizik znečištění vod podle zákona č. 254/2001 Sb., vodní zákon, neboť dokumentace SEA nehodnotí rizika kontaminace podzemních vod v případě havárií větrných elektráren nebo úniků provozních kapalin. Dokumentace SEA neobsahuje analýzu havarijních scénářů, posouzení rizik úniku technických kapalin ani hodnocení možných dopadů na individuální zdroje pitné vody. Studie Jain (2023) potvrzuje, že v oblastech s mělkou podzemní vodou a puklinovým podložím existuje zvýšené riziko rychlého transportu kontaminace směrem k individuálním studnám a lokálním zdrojům pitné vody. Dokumentace SEA současně neobsahuje žádné posouzení rozsahu možného zasažení podzemních vod ani vyhodnocení havarijních scénářů v podmínkách puklinových horninových systémů. V této části je proto dokumentace nepřezkoumatelná a neumožňuje objektivně vyhodnotit možné dopady návrhu na kvalitu podzemních vod a bezpečnost lokálních zdrojů pitné vody. Návrh řešení: Požaduji doplnění analýzy havarijních scénářů, posouzení rizik úniku provozních kapalin, vyhodnocení možných dopadů na individuální studny a podzemní vody, doplnění odborného hydrogeologického posouzení transportu kontaminace v puklinových horninových systémech a zpracování preventivních opatření pro ochranu vodních zdrojů. Pokud nebude možné uvedené nedostatky objektivně a přezkoumatelně odstranit, požaduji vypuštění akcelerační oblasti AOV47 – Bukovec a souvisejícího územního opatření z návrhu Změny č. 2 Územního rozvojového plánu ČR. Zdroje: ČESKÁ REPUBLIKA. Zákon č. 254/2001 Sb., o vodách a o změně některých zákonů (vodní zákon) [online]. Dostupné z: https://www.zakonyprolidi.cz/cs/2001-254. [cit. 18. 5. 2026]. JAIN, H. Groundwater vulnerability and risk mitigation [online]. Groundwater for Sustainable Development, 2023. Dostupné z: https://www.sciencedirect.com/science/article/abs/pii/S2352801X23000681. [cit. 15. 5. 2026]. 6.1.9 Retenční schopnost krajiny, infiltrace a kumulativní hydrologické dopady Dokumentace SEA neobsahuje komplexní posouzení dopadů akcelerační oblasti na retenční schopnost krajiny, infiltrační procesy a hydrologickou stabilitu území při extrémních srážkách. Návrh je proto v rozporu s požadavkem řádného vyhodnocení vlivů na vodní režim krajiny a adaptaci území na klimatickou změnu. Studie Emenhiser (2020) potvrzuje, že zhutnění půdy způsobené stavební technikou významně snižuje infiltrační schopnost krajiny a zvyšuje povrchový odtok vody. Studie USDA (2015) dále potvrzuje, že liniové stavby a lesní komunikace urychlují odvod vody z území, 21 zvyšují erozi a narušují přirozené zasakování srážek. Výzkum Haddad et al. (2015) současně prokazuje, že fragmentace lesních porostů vede ke změnám evapotranspirace, vysychání půdy a oslabení retenční funkce krajiny.	

Poř. č.	Připomínkové místo	Číslo jednací	Článek	AO	Připomínka	Vyhodnocení
					Studie Alfieri (2016) potvrzuje, že technicky pozměněná krajina vykazuje rychlejší hydrologickou odezvu a vyšší riziko povodní během extrémních srážek. Výzkum Wasko et al. (2021) současně potvrzuje narůstající intenzitu extrémních srážkových událostí a zvýšené hydrologické zatížení krajiny. Odborné studie současně potvrzují, že fragmentace krajiny a technické zásahy zvyšují hydrologickou odezvu území a riziko povodní během extrémních srážkových událostí. Dokumentace SEA však neobsahuje kumulativní hydrologické hodnocení celé akcelerační oblasti, posouzení změn infiltrace, hodnocení retenční schopnosti krajiny ani vyhodnocení dopadů klimatické změny na hydrologickou stabilitu území. Dokumentace je proto v této části nepřezkoumatelná a neumožňuje objektivně posoudit dopady návrhu na vodní režim krajiny a doplňování podzemních vod. Návrh řešení: Požaduji doplnění komplexního hydrologického hodnocení celé akcelerační oblasti, posouzení retenční schopnosti krajiny, vyhodnocení infiltračních procesů a změn povrchového odtoku, analýzy kumulativních hydrologických dopadů, posouzení vlivů extrémních srážek a klimatické změny a doplnění návrhu opatření k ochraně vodního režimu území. Pokud nebude možné uvedené nedostatky objektivně a přezkoumatelně odstranit, požaduji vypuštění akcelerační oblasti AOV47 – Bukovec a souvisejícího územního opatření z návrhu Změny č. 2 Územního rozvojového plánu ČR. Zdroje: EMENHISER, C. Post Windfarm Installation Impacts on Soil Properties and Crop Response in the Midwest [online]. Purdue University, 2020. Dostupné z: https://hammer.purdue.edu/articles/thesis/Post_Windfarm_Installation_Impacts_on_Soil_Properties_and_Cr op_Response_in_the_Midwest/13353602/files/25741082.pdf. [cit. 15. 5. 2026]. USDA FOREST SERVICE. Effects of Roads on Hydrology and Soil Erosion in Forested Landscapes [online]. 2015. Dostupné z: https://www.fs.usda.gov/rm/pubs/rmrs_gtr336.pdf. [cit. 15. 5. 2026]. HADDAD, Nick M. et al. Habitat Fragmentation and Its Lasting Impact on Earth's Ecosystems [online]. Science Advances, 2015. Dostupné z: https://www.science.org/doi/10.1126/sciadv.1500052. [cit. 15. 5. 2026]. ALFIERI, L. et al. Increasing flood risk under climate change: a pan-European assessment of the benefits of four adaptation strategies [online]. Climatic Change, 2016, roč. 136, s. 507–521. Dostupné z: https://link.springer.com/article/10.1007/s10584-016-1641-1. [cit. 15. 5. 2026]. WASKO, C. et al. Evidence of shorter more extreme rainfalls and increased flood risk under climate change [online]. Journal of Hydrology, 2021. Dostupné z: https://www.sciencedirect.com/science/article/abs/pii/S0022169421010441. [cit. 15. 5. 2026]. 22 6.1.10 Bagatelizace vlivu stavebních zásahů, zakládání VTE a budování doprovodných staveb a komunikací Současně dokumentací SEA je bagatelizován vliv stavebních zásahů, zejména zakládání větrných elektráren, budování doprovodných staveb komunikací. Citace SEA: VTE jsou zakládány v malé hloubce pod terénem (2-4 m), s betonáží v malé ploše (cca 400 m2) – z hlediska vlivu na horninové prostředí je vliv hodnocen jako zanedbatelný. AO je vymezena mimo ložiska nerostných surovin a mimo svahové deformace nacházející se v území. V severní části AO poddolovaná území. Vliv je hodnocen jako nulový. Podmínky a zmírňující opatření ÚO: Vliv zanedbatelný, stanovena podmínka při umisťování záměrů OZE respektovat. Opatření SEA: Bez dalšího návrhu dle SEA. Bodově ohodnocený vliv 0 Oproti tomu citace z textu Územního opatření o stanovení AOV47 (UO): V místě základů větrné elektrárny a zařízení související infrastruktury nebudou prováděny terénní úpravy, kterými by se původní úroveň terénu zvyšovala o více než 5,0 m nebo snižovala o více než 5,0 m. Podmínka se nevztahuje na případné dočasné terénní úpravy po dobu výstavby větrné elektrárny. Tento závěr a bodové hodnocení jsou v rozporu s reálným průběhem výstavby VTE (přičemž v SEA chybí modelový způsob výstavby VTE vysoké 250 m) a jejím vlivem na povrchové i podzemní vody a	

Poř. č.	Připomínkové místo	Číslo jednací	Článek	AO	Připomínka	Vyhodnocení
					dále si i vzájemně odporují obsah SEA a UO. V případě základové patky VTE jde až 2000 m3 betonu o váze cca 4000 tun. Nikde není navíc modelován způsob zakládání VTE ani její výstavby, při jejich výšce je možno očekávat v případě nestabilního podloží zakládání pilotáží do daleko větší hloubky. Výstavba a tlak takového základu nemůže být bez vlivu na povrchové a podzemní vody v místě navíc dokumentace ho nijak nevyhodnocuje. V této souvislosti upozorňujeme na podmínku stanovenou Jihočeským krajem ve svém stanovisku: Záměry OZE a související infrastruktura budou navrženy a provedeny tak, aby nedošlo ke zhoršení odtokových poměrů v území, ke zvýšení erozního odnosu, k soustředění srážkového odtoku do vodních toků, mokřadních a prameništních ploch ani ke zhoršení jakosti povrchových nebo podzemních vod. Srážkové vody budou přednostně zasakovány nebo zadržovány v místě jejich vzniku, případně řízeně odváděny způsobem, který nezpůsobí erozi ani negativní ovlivnění vodních a mokřadních biotopů. Návrh řešení: Požaduji doplnění hydrogeologického modelování, posouzení změn proudění podzemních vod, vyhodnocení kumulativních dopadů hlubinného modelového zakládání větrných elektráren, analýzy vlivů na puklinové kolektory a individuální studny a doplnění odborného posouzení hydrogeologické stability území. Pokud nebude možné uvedené nedostatky objektivně a přezkoumatelně odstranit, požaduji vypuštění akcelerační oblasti AOV47 – Bukovec a souvisejícího územního opatření z návrhu Změny č. 2 Územního rozvojového plánu ČR. 6.1.11 Nejednoznačnost mitigační podmínky ohledně snížení terénu Dále uvedená podmínka 5m snížení terénu se nevztahuje na případné dočasné terénní úpravy po dobu výstavby VTE, což lze vykládat i tak (a vůbec celý text podmínky), že základy VTE mohou být i hlubší, což by bylo zcela fatálně negativní pro zachování zdrojů podzemní vody. Nikde není navíc modelován způsob zakládání VTE ani její celkové výstavby, při jejich výšce je možno očekávat v případě 23 nestabilního podloží zakládání pilotáží do daleko větší hloubky. Dokumentace vůbec výslovně neřeší hloubku základů pro VTE o výšce 250m, což je klíčový parametr pro velikost základů takové stavby. Návrh řešení: Požaduji doplnění modelového založení VTE o nejvyšší přípustné výšce 250m a upřesnění omezující podmínky, tak aby byla jednoznačně vyložitelná. Pokud nebude možné uvedené nedostatky objektivně a přezkoumatelně odstranit, požaduji vypuštění akcelerační oblasti AOV47 – Bukovec a souvisejícího územního opatření z návrhu Změny č. 2 Územního rozvojového plánu ČR. 6.2 Rozpor s ochranou zemědělského půdního fondu (ZPF) 6.2.1 Nedostatečné vyhodnocení a odůvodnění záborů pozemků zemědělského půdního fondu (ZPF) V podkladech k akcelerační oblasti AOV47 – Bukovec, zejména ve Vyhodnocení vlivů na udržitelný rozvoj území (SEA) a v územním opatření, není vymezení akcelerační oblasti dostatečně odůvodněno z hlediska ochrany zemědělského půdního fondu. Dokumentace SEA uvádí, že v území jsou zastoupeny půdy všech pěti tříd ochrany a že největší podíl záboru připadá na půdy I. třídy ochrany. Současně však konstatuje, že s ohledem na „velmi nízký rozsah záborů ve vyšší třídě ochrany“ není problematika dále řešena. Takový závěr je nedostatečný a nepřezkoumatelný, neboť právě půdy I. a II. třídy ochrany představují nejcennější zemědělskou půdu požívající nejvyšší zákonnou ochranu. Akcelerační oblast má rozlohu přibližně 11,8 km², přičemž zemědělský půdní fond tvoří přibližně 48,32 % území. Odhadovaný zábor půdy činí 3,98 ha, z toho 2,31 ha připadá na půdy I. třídy ochrany, 0,10 ha na půdy II. třídy ochrany, 1,13 ha na půdy III. třídy ochrany, 0,09 ha na půdy IV. třídy ochrany a 0,35 ha na půdy V. třídy ochrany. Přesto SEA hodnotí vliv pouze jako „ mírně negativní“ a bez dalšího jej uzavírá bodovým hodnocením -1. Dokumentace současně neobsahuje konkrétní odůvodnění, proč je nezbytné využít právě půdy nejvyšší bonity, ani neprokazuje, že byly vyhodnoceny méně konfliktní varianty umístění záměrů, například využití brownfieldů nebo jiných antropogenně narušených území. Chybí tak prokazatelné vyhodnocení variant a proporcionality zásahu do ZPF. SEA dále bagatelizuje dopady tvrzením, že „uplatnění AO nebude mít vliv na ekologické funkce půdy“,	

Poř. č.	Připomínkové místo	Číslo jednací	Článek	AO	Připomínka	Vyhodnocení
					ačkoliv samotná dokumentace současně připouští trvalé zábory půdy pro větrné elektrárny, komunikace, rozvodny, manipulační plochy, bateriová úložiště a další doprovodnou infrastrukturu. Tyto zásahy přitom vedou k utužení půdy, změně vodního režimu, narušení půdní struktury a omezení produkčních i ekologických funkcí půdy. Územní opatření pouze obecně stanoví, že nesmí dojít k poškození protierozních opatření a funkčních meliorací, avšak dokumentace neobsahuje konkrétní identifikaci melioračních systémů ani jejich technického stavu. Není proto zřejmé, jak bude ochrana těchto systémů reálně zajištěna. Nelze tak vyloučit jejich poškození, narušení odtokových poměrů ani následné zhoršení retenční schopnosti území. Dokumentace současně připouští, že zábory půdy pro větrné elektrárny a doprovodnou infrastrukturu budou z hlediska bezpečnosti považovány za trvalé. SEA však nehodnotí nevratnost těchto zásahů ani dlouhodobou ztrátu produkčních funkcí půdy. Vzhledem k charakteru území jako leso-zemědělské krajiny a absenci odpovídající dopravní infrastruktury 24 lze současně očekávat potřebu budování nových přístupových komunikací, rozsáhlých terénních úprav a dalších zásahů do krajiny, které mohou vést k dalším záborům půdy a fragmentaci zemědělsky využívaného území. Tyto dopady však nejsou v dokumentaci dostatečně vyhodnoceny. Dokumentace SEA současně neprokazuje, že byly systematicky preferovány varianty s nižšími dopady na půdu a zemědělský půdní fond. Neobsahuje objektivní porovnání alternativních méně konfliktních variant, nehodnotí možnosti využití již antropogenně zatížených území a neprokazuje, že zásahy do půdního fondu byly minimalizovány na nezbytný rozsah. Strategie Evropské unie EU Soil Strategy for 2030 (2021) přitom potvrzuje, že půda představuje nenahraditelný přírodní zdroj zásadního významu pro potravinovou bezpečnost, biodiverzitu, retenční schopnost krajiny a klimatickou stabilitu. Dokumentace SEA však neprokazuje, že ochrana půdy byla při výběru lokalit skutečně prioritou. Strategie EU současně zdůrazňuje význam ochrany půdy pro dlouhodobou potravinovou bezpečnost a odolnost krajiny vůči klimatické změně. Závěr SEA, podle něhož je vliv na zemědělský půdní fond pouze mírně negativní, proto neodpovídá skutečnému významu dotčených půd ani požadavkům na ochranu zemědělského půdního fondu. Takový postup je v rozporu zejména se zákonem č. 334/1992 Sb., o ochraně zemědělského půdního fondu, který ukládá povinnost chránit zemědělskou půdu, zejména půdy nejvyšších tříd ochrany, a odůvodňovat zásahy do nich pouze ve veřejném zájmu a v nezbytném rozsahu. Podle § 4 zákona č. 334/1992 Sb. je nutné při územně plánovací činnosti přednostně chránit zemědělskou půdu I. a II. třídy ochrany a odnímat ji pouze v nezbytných případech veřejného zájmu, pokud neexistuje jiné vhodné řešení. Současně je návrh v rozporu se směrnicí Evropského parlamentu a Rady 2001/42/ES, která požaduje hodnocení rozumných alternativ řešení a dostatečné vyhodnocení vlivů na půdu a krajinu. Dokumentace SEA je proto v této části nepřezkoumatelná. Návrh řešení: Požaduji doplnění dokumentace o podrobné, objektivní a přezkoumatelné vyhodnocení dopadů akcelerační oblasti AOV47 – Bukovec na zemědělský půdní fond, zejména na půdy I. a II. třídy ochrany, včetně konkrétního zdůvodnění nezbytnosti jejich záboru. Současně požaduji doplnění transparentního variantního posouzení, které prokáže, zda byly vyhodnoceny méně konfliktní lokality, zejména brownfieldy a jiná antropogenně narušená území, a objektivně prokáže minimalizaci záborů zemědělského půdního fondu. Dokumentace musí rovněž obsahovat podrobné vyhodnocení skutečných a kumulativních záborů půdy, včetně doprovodné infrastruktury, manipulačních ploch, přístupových komunikací a technického zázemí. Požaduji také doplnění konkrétní identifikace melioračních systémů a protierozních opatření v území a vyhodnocení rizik jejich poškození. Dokumentace musí dále přezkoumatelným způsobem vyhodnotit dopady na ekologické funkce půdy, vodní režim a retenční schopnost krajiny a stanovit konkrétní opatření k minimalizaci zásahů do zemědělského půdního fondu, zejména do půd nejvyšších tříd ochrany. Pokud nebude možné uvedené nedostatky objektivně a přezkoumatelně odstranit, požaduji vypuštění akcelerační oblasti AOV47 – Bukovec a souvisejícího územního opatření z návrhu Změny č. 2 Územního rozvojového plánu ČR.	

Poř. č.	Připomínkové místo	Číslo jednací	Článek	AO	Připomínka	Vyhodnocení
					Zdroje: EVROPSKÁ KOMISE. EU Soil Strategy for 2030 – Reaping the benefits of healthy soils for people, food, nature and climate [online]. Brussels: European Commission, 2021. Dostupné z: https://eur-lex.europa.eu/legal-content/EN/TXT/?uri=celex%3A52021DC0699. [cit. 18. 5. 2026]. 25 ČESKO. Zákon č. 334/1992 Sb., o ochraně zemědělského půdního fondu, ve znění pozdějších předpisů [online]. Zákony pro lidi. Dostupné z: https://www.zakonyprolidi.cz/cs/1992-334. [cit. 18. 5. 2026]. EVROPSKÝ PARLAMENT A RADA EVROPSKÉ UNIE. Směrnice Evropského parlamentu a Rady 2001/42/ES ze dne 27. června 2001 o posuzování vlivů některých plánů a programů na životní prostředí [online]. EUR-Lex. Dostupné z: https://eur-lex.europa.eu/legal-content/CS/TXT/?uri=CELEX%3A32001L0042. [cit. 18. 5. 2026]. 6.2.2 Riziko zhutnění půdy a poškození melioračních systémů Dokumentace SEA neobsahuje dostatečné posouzení rizik zhutnění půdy způsobeného stavební technikou, budováním přístupových komunikací, manipulačních ploch a provozem těžké mechanizace související s výstavbou a provozem větrných elektráren. SEA současně dostatečně neposuzuje dopady technických zásahů na půdní strukturu, půdní pórovitost a infiltrační schopnost půdy. Dokumentace nehodnotí dlouhodobé změny fyzikálních vlastností půdy ani jejich dopady na zemědělské využití území. Dokumentace sice uvádí, že budou zachována funkční meliorační zařízení a že nesmí dojít k poškození protierozních opatření, neobsahuje však konkrétní identifikaci melioračních systémů, jejich technického stavu ani způsob jejich ochrany během výstavby a provozu větrných elektráren. Není proto zřejmé, jak bude v praxi zabráněno poškození drenážních systémů a narušení odvodnění zemědělských pozemků. Riziko poškození meliorací je přitom zvýšené zejména vzhledem k předpokládanému využití těžké stavební techniky, rozsáhlým zemním pracím, budování komunikací a hlubinným základům větrných elektráren. Poškození melioračních systémů může vést ke zhoršení infiltrační schopnosti půdy, lokálnímu zamokření pozemků a omezení produkční schopnosti zemědělské půdy. Studie EMENHISER (2020) potvrzuje, že zhutnění půdy způsobené výstavbou větrných elektráren významně mění fyzikální vlastnosti půdy a snižuje její infiltrační schopnost. Dokumentace SEA však tyto dlouhodobé změny půdních vlastností nehodnotí a neobsahuje ani posouzení možných dopadů poškození melioračních systémů na funkčnost zemědělské půdy. Dokumentace je proto v této části nepřezkoumatelná a neumožňuje objektivně posoudit skutečné dopady návrhu na půdní strukturu, infiltrační schopnost půdy a funkčnost melioračních systémů. Takový postup je v rozporu s principem ochrany půdy a prevence degradace krajiny. Současně je návrh v rozporu se zákonem č. 334/1992 Sb., o ochraně zemědělského půdního fondu, který ukládá povinnost chránit půdu a její produkční i ekologické funkce. Dokumentace SEA je proto v této části nepřezkoumatelná. Návrh řešení: Požaduji doplnění podrobného posouzení rizik zhutnění půdy, vyhodnocení změn půdní struktury a infiltrační schopnosti půdy a posouzení dopadů těchto změn na zemědělské využití území. Současně požaduji doplnění konkrétní identifikace melioračních systémů v území, vyhodnocení rizik jejich poškození a stanovení jednoznačných technických opatření k jejich ochraně během výstavby i provozu větrných elektráren. Dokumentace musí dále obsahovat vyhodnocení dopadů možného narušení meliorací 26 na funkčnost zemědělské půdy a hospodaření v území. Pokud nebude možné uvedené nedostatky objektivně a přezkoumatelně odstranit, požaduji vypuštění akcelerační oblasti AOV47 – Bukovec a souvisejícího územního opatření z návrhu Změny č. 2 Územního rozvojového plánu ČR. Zdroje: EMENHISER, C. Post Windfarm Installation Impacts on Soil Properties and Crop Response in the Midwest [online]. Purdue University, 2020. Dostupné z: https://docs.lib.purdue.edu/dissertations/AAI30504673/. [cit. 15. 5. 2026].	

Poř. č.	Připomínkové místo	Číslo jednací	Článek	AO	Připomínka	Vyhodnocení
					ČESKO. Zákon č. 334/1992 Sb., o ochraně zemědělského půdního fondu, ve znění pozdějších předpisů [online]. Zákony pro lidi. Dostupné z: https://www.zakonyprolidi.cz/cs/1992-334. [cit. 18. 5. 2026]. 6.2.3 Neproveditelnost a nepřezkoumatelnost podmínky vypínání větrných elektráren při zemědělských pracích Dokument „Opatření obecné povahy pro akcelerační oblast AOV47 Bukovec“ v části 3.2 písm. a) stanoví povinnost vypínání větrných elektráren ve dnech orby a sklizně a po pět následujících kalendářních dnů na pozemcích do vzdálenosti 1000 metrů od stožáru větrné elektrárny. Odůvodnění opatření současně uvádí, že důvodem této podmínky je ochrana zvláště chráněných druhů ptáků, zejména motáka pilicha a křepelky polní, u nichž zemědělské práce zvyšují riziko střetů s větrnými elektrárnami. Podmínka vypínání větrných elektráren při orbě a sklizni je uvedena v dokumentu „Opatření obecné povahy pro akcelerační oblast AOV47 Bukovec“, v části 3.2 písm. a). Dokument stanoví, že provozovatel větrné elektrárny musí zajistit vypnutí elektrárny ve dnech orby a sklizně a po pět následujících kalendářních dnů na pozemcích do vzdálenosti 1000 metrů od stožáru větrné elektrárny. Takto formulovaná podmínka je však velmi obtížně kontrolovatelná a prakticky téměř nevymahatelná. Není stanoveno, kdo bude provozovateli oznamovat termíny orby a sklizně, jak bude evidence těchto prací vedena ani kdo bude kontrolovat, zda byla elektrárna skutečně vypnuta. Dokument zároveň neurčuje, co přesně se považuje za „orbu“ a „sklizeň“, zda se opatření vztahuje také na podmítku, mulčování, sečení nebo další zemědělské zásahy. Není ani popsáno, jak bude určována vzdálenost 1000 metrů nebo jak bude řešena situace, kdy v okolí hospodaří více různých zemědělců. V zemědělské krajině přitom probíhají práce opakovaně během celého roku a často operativně podle počasí. Doslovné uplatnění této podmínky by mohlo znamenat opakované a dlouhodobé odstávky větrných elektráren, případně situaci, kdy podmínka nebude fakticky dodržována, protože její kontrola nebude reálně možná. Tato podmínka neřeší, jakým způsobem má být provozovatel o těchto činnostech informován ani kdo odpovídá za případné nesplnění povinnosti. Není zřejmé, zda má povinnost informovat provozovatele větrné elektrárny zemědělský hospodář, vlastník pozemku nebo jiný subjekt, ani jakým způsobem a v jakém časovém předstihu má být tato informace předávána. Současně není jednoznačné, zda se podmínka vztahuje pouze na orbu, nebo i na další způsoby zpracování půdy, jako je podmítka, diskování či bezorebné technologie, které mohou mít obdobný vliv na výskyt ptáků. Takto formulovaná podmínka je proto obtížně aplikovatelná i kontrolovatelná a bylo by vhodné buď přesněji vymezit dotčené činnosti, mechanismus informování provozovatele a odpovědnost jednotlivých subjektů, nebo podmínku formulovat obecnějším a jednoznačně vykonatelným způsobem. Současně je třeba uvést, že takto formulovaná podmínka fakticky předpokládá vznik povinnosti na straně zemědělských subjektů, které nejsou adresáty dotčeného správního aktu a jejichž právní postavení není tímto aktem přímo regulováno. Podmínka však nemůže bez výslovného zákonného 27 zmocnění ukládat povinnosti třetím osobám, které nejsou účastníky řízení ani nositeli práv a povinností vyplývajících z tohoto rozhodnutí. Zároveň nelze presumovat, že by tyto subjekty byly povinny aktivně organizovat či přizpůsobovat své hospodaření ve prospěch provozovatele větrné elektrárny, pokud k tomu neexistuje zákonný nebo smluvní důvod. V prostředí akcelerační oblasti, kde může působit více nezávislých zemědělských subjektů, navíc nelze předpokládat jednotné plánování hospodaření ani předvídatelnost termínů jednotlivých činností. Podmínka přitom neobsahuje žádný právní ani faktický mechanismus, který by určoval, kdo má povinnost provozovatele větrné elektrárny informovat o plánovaných zemědělských pracích, jakým způsobem a v jakém časovém předstihu. Není tedy zřejmé, z jakého právního titulu by měla povinnost informování na straně zemědělských hospodářů vznikat, ani jak by měla být vynucována v případě více subjektů působících v daném území. Podmínka je v rozporu s požadavkem určitelnosti, srozumitelnosti a přezkoumatelnosti opatření obecné povahy podle správního řádu. Podmínky stanovené správním aktem musí být jednoznačné, objektivně ověřitelné a vykonatelné. V tomto případě však podmínka obsahuje neurčité pojmy a neobsahuje mechanismus kontroly ani vyhodnocení plnění. Současně tato podmínka sama potvrzuje existenci významného rizika mortality ptáků při zemědělských pracích v okolí větrných elektráren. Dokument tím nepřímo potvrzuje, že lokalita je z hlediska ochrany	

Poř. č.	Připomínkové místo	Číslo jednací	Článek	AO	Připomínka	Vyhodnocení
					avifauny konfliktní a že riziko střetů ptáků s rotory je natolik významné, že vyžaduje opakované provozní odstávky. Návrh řešení: Požaduji doplnění výše uvedené podmínky o způsoby zemědělských prací a zpracování půdy, dále adresáty dotčeného správního aktu, určení výše uvedené vzdálenosti 1.000m, organizační pravidla plnění podmínky, způsob předávání informací, systém kontroly včetně kontrolního subjektu. Pokud nebude možné uvedené nedostatky objektivně a přezkoumatelně odstranit, požaduji vypuštění akcelerační oblasti AOV47 – Bukovec a souvisejícího územního opatření z návrhu Změny č. 2 Územního rozvojového plánu ČR. Odborné agronomické podklady Výzkumného ústavu zemědělské techniky (2014) potvrzují, že zemědělské práce na orné půdě probíhají opakovaně během celého roku a zahrnují široké spektrum mechanizovaných zásahů, nikoli pouze samotnou orbu a sklizeň. Metodika současně uvádí, že vícenásobné přejezdy při zpracování půdy, zakládání, ošetřování a sklizni plodin mohou postihnout až 100 % celkové plochy povrchu pole a probíhají operativně podle počasí a aktuálních agrotechnických podmínek. Doslovné uplatnění této podmínky by proto mohlo znamenat opakované a dlouhodobé odstávky větrných elektráren během významné části roku, přičemž dokumentace nijak nedokládá, že jsou takové odstávky technicky, organizačně ani ekonomicky realizovatelné v podmínkách běžně obhospodařované krajiny. Současně tato podmínka sama potvrzuje existenci významného rizika mortality ptáků při zemědělských pracích v okolí větrných elektráren. Dokument tím nepřímo potvrzuje, že lokalita je z hlediska ochrany avifauny konfliktní a že riziko střetů ptáků s rotory je natolik významné, že vyžaduje opakované provozní odstávky. Návrh je proto v rozporu s požadavkem určitelnosti, srozumitelnosti a přezkoumatelnosti opatření obecné povahy podle správního řádu, protože podmínky stanovené správním aktem musí být jednoznačné, objektivně ověřitelné a vykonatelné. Dokumentace je proto v této části nepřezkoumatelná a neprokazuje reálnou proveditelnost ani kontrolovatelnost navrženého opatření. Návrh řešení: Požaduji doplnění jednoznačně kontrolovatelného mechanismu evidence, oznamování a kontroly 28 zemědělských prací, přesné vymezení všech typů zemědělských zásahů, kterých se podmínka týká, doložení technické, organizační a ekonomické realizovatelnosti opakovaných odstávek větrných elektráren a doplnění odborného vyhodnocení skutečných rizik mortality ptáků při běžném zemědělském hospodaření. Současně požaduji vyřazení zemědělsky využívaných pozemků z akcelerační oblasti AOV47 – Bukovec. Pokud nebude možné uvedené nedostatky objektivně a přezkoumatelně odstranit, požaduji vypuštění akcelerační oblasti AOV47 – Bukovec a souvisejícího územního opatření z návrhu Změny č. 2 Územního rozvojového plánu ČR. Zdroj: KOVAŘÍČEK, Pavel et al. Systém hospodaření s cílem omezit nežádoucí zhutnění půdy a zvýšit propustnost půdy pro vodu [online]. Praha: Výzkumný ústav zemědělské techniky, v.v.i., 2014. Uplatněná certifikovaná metodika. Dostupné z: https://mze.gov.cz/public/portal/mze/-q330049---CcjEZFcJ/system-hospodareni-s-cilem-omezit. [cit. 15. 5. 2026]. 6.2.4 Nevratnost záborů zemědělského půdního fondu a absence rekultivační strategie Dokumentace SEA ani související územní opatření neobsahují dostatečné a přezkoumatelné řešení dlouhodobých a nevratných dopadů výstavby větrných elektráren na zemědělský půdní fond a půdní prostředí. Dokumentace sice uvádí, že zábor půdy je vyhodnocován jako dočasný a že „po 30 letech je stanovena rekultivace“, neobsahuje však žádné konkrétní technické řešení odstranění staveb ani obnovy půdy po ukončení životnosti větrných elektráren. SEA ani územní opatření neuvádějí, v jakém rozsahu budou odstraňovány hlubinné betonové základy větrných elektráren, zda budou odstraněny podzemní kabelové trasy, jak bude řešena sanace zhutněných přístupových komunikací a manipulačních ploch, jakým způsobem bude obnovena původní půdní struktura, ani zda bude možné obnovit původní produkční a ekologické funkce půdy.	

Poř. č.	Připomínkové místo	Číslo jednací	Článek	AO	Připomínka	Vyhodnocení
					Dokumentace současně připouští rozsáhlé technické zásahy do území, včetně budování komunikací, manipulačních ploch, skladovacích areálů, technické infrastruktury a hlubinných základů větrných elektráren. Územní opatření výslovně připouští realizaci zařízení pro skladování energie, rozsáhlých technických ploch a terénních úprav v okolí větrných elektráren. Současně dokumentace předpokládá rozsáhlé budování dopravní infrastruktury, kdy odhad potřebných komunikací činí přibližně 1000 metrů komunikací na každý 1 km² akcelerační oblasti při předpokládané šířce komunikací přibližně 7 metrů. Dokumentace přitom sama uvádí, že tyto zásahy zahrnují nejen obslužné komunikace, ale také zpevněná prostranství, technické plochy a zařízení pro skladování energie. Přesto dokumentace neobsahuje žádné objektivní posouzení, zda bude po několika desetiletích provozu vůbec možné obnovit původní charakter zemědělské půdy a krajiny. Chybí vyhodnocení dlouhodobé degradace půdního profilu, změn půdní struktury, zhutnění podloží, možného narušení drenážních a melioračních systémů i dopadů ponechání podzemních konstrukcí v území. Dokumentace rovněž neobsahuje žádné finanční ani technické garance odstranění staveb po ukončení jejich životnosti. Není proto zřejmé, kdo a jakým způsobem zajistí odstranění rozsáhlých betonových konstrukcí, kabeláží, komunikací a technické infrastruktury ani jak bude zajištěna skutečná rekultivace území. Deklarovaná „dočasnost“ záborů proto není objektivně doložena a z dokumentace naopak vyplývá vysoké riziko dlouhodobých až nevratných zásahů do zemědělského půdního fondu. 29 Takový postup je v rozporu se zákonem č. 334/1992 Sb., o ochraně zemědělského půdního fondu, který ukládá povinnost chránit půdu jako základní přírodní bohatství a minimalizovat zásahy do jejích produkčních a ekologických funkcí. Současně je návrh v rozporu s principem prevence environmentálních škod, principem udržitelného rozvoje a se směrnicí Evropského parlamentu a Rady 2001/42/ES, protože dokumentace neobsahuje dostatečné vyhodnocení dlouhodobých a nevratných dopadů návrhu na půdu a krajinu. Dokumentace SEA je proto v této části nepřezkoumatelná. Návrh řešení: Požaduji doplnění podrobné a technicky konkrétní rekultivační strategie pro případ ukončení provozu větrných elektráren, včetně jednoznačného stanovení rozsahu odstranění hlubinných betonových základů, podzemních kabelových tras, komunikací, manipulačních ploch a další technické infrastruktury. Současně požaduji doplnění odborného posouzení, zda je po ukončení provozu větrných elektráren reálně možné obnovit původní produkční, ekologické a hydrologické funkce zemědělské půdy a krajiny. Dokumentace musí dále obsahovat konkrétní technické parametry rekultivace, vyhodnocení dlouhodobých dopadů ponechání podzemních konstrukcí v území a finanční garance zajišťující odstranění staveb a obnovu území po skončení životnosti záměru. Pokud nebude možné uvedené nedostatky objektivně a přezkoumatelně odstranit, požaduji vypuštění akcelerační oblasti AOV47 – Bukovec a souvisejícího územního opatření z návrhu Změny č. 2 Územního rozvojového plánu ČR. Zdroje: ČESKO. Zákon č. 334/1992 Sb., o ochraně zemědělského půdního fondu, ve znění pozdějších předpisů [online]. Zákony pro lidi. Dostupné z: https://www.zakonyprolidi.cz/cs/1992-334. [cit. 18. 5. 2026]. EVROPSKÝ PARLAMENT A RADA EVROPSKÉ UNIE. Směrnice Evropského parlamentu a Rady 2001/42/ES ze dne 27. června 2001 o posuzování vlivů některých plánů a programů na životní prostředí [online]. EUR-Lex. Dostupné z: https://eur-lex.europa.eu/legal-content/CS/TXT/?uri=CELEX%3A32001L0042. [cit. 18. 5. 2026]. 6.2.5 Nedostatečné vyhodnocení kumulativních záborů zemědělského půdního fondu a degradace půdy v širším území Dokumentace SEA neobsahuje dostatečné vyhodnocení kumulativních dopadů více navržených akceleračních oblastí na zemědělský půdní fond, krajinu a dlouhodobou kvalitu půdy v širším území. V bezprostředním okolí akcelerační oblasti AOV47 – Bukovec jsou současně navrhovány další akcelerační oblasti AOV48 – Chrbonín, AOV49 – Křeč a AOV50 – Obrataň. Tyto akcelerační oblasti	

Poř. č.	Připomínkové místo	Číslo jednací	Článek	AO	Připomínka	Vyhodnocení
					představují společně rozsáhlý soubor větrných elektráren v leso-zemědělské krajině o celkové rozloze přibližně 3 152 ha s předpokládaným umístěním až 88 věží větrných elektráren a celkovým instalovaným výkonem přibližně 308 MW. Celkový předpokládaný zábor zemědělského půdního fondu u akceleračních oblastí AOV47 až AOV50 činí přibližně 13,29 ha. Významná část těchto záborů přitom připadá na půdy I. a II. třídy ochrany. U AOV47 činí zábor ZPF 3,98 ha, u AOV48 činí 1,81 ha, u AOV49 činí 4,61 ha a u AOV50 činí 2,89 ha. 30 Dokumentace SEA však tyto kumulativní zábory a jejich společný dopad na zemědělský půdní fond vůbec nevyhodnocuje. Posuzování jednotlivých akceleračních oblastí odděleně neodpovídá skutečnému rozsahu zásahu do krajiny ani požadavkům na hodnocení kumulativních a synergických vlivů. SEA současně neobsahuje regionální hodnocení kumulativní degradace půdy způsobené souběhem více technických zásahů, koncentrací infrastruktury a dlouhodobou fragmentací krajiny. Nedostatečně jsou vyhodnoceny také dopady budování přístupových komunikací, manipulačních ploch, kabelových tras, rozvoden, bateriových úložišť a rozsáhlých základových konstrukcí. Dokumentace dále nehodnotí dlouhodobé dopady utužení půdy, změn odtokových poměrů, omezení retenční schopnosti krajiny ani postupnou ztrátu ekologických funkcí půdy a dlouhodobou udržitelnost hospodaření v území. Strategie Evropské unie EU Soil Strategy for 2030 (2021) přitom upozorňuje, že degradace půdy, její fragmentace a trvalé zábory představují významné dlouhodobé environmentální riziko a že ochrana půdy je zásadní součástí ochrany biodiverzity, krajiny a klimatické stability. Současné odborné studie zároveň potvrzují, že fragmentace krajiny a technické zásahy mohou dlouhodobě oslabovat retenční schopnost půdy, stabilitu ekosystémů i odolnost krajiny vůči klimatické změně. Dokumentace SEA však dlouhodobé a kumulativní dopady více akceleračních oblastí na půdu a krajinu hodnotí pouze obecně a bez konkrétních dat, čímž neumožňuje objektivní posouzení skutečného rozsahu zásahů do zemědělského půdního fondu. Takový postup je v rozporu se zákonem č. 334/1992 Sb., o ochraně zemědělského půdního fondu, který ukládá povinnost chránit půdu jako základní přírodní bohatství. Současně je návrh v rozporu s principem udržitelného rozvoje území a se směrnicí Evropského parlamentu a Rady 2001/42/ES, protože neobsahuje dostatečné vyhodnocení dlouhodobých, kumulativních a synergických vlivů na půdu a krajinu. Dokumentace SEA je proto v této části nepřezkoumatelná. Návrh řešení: Požaduji doplnění komplexního regionálního vyhodnocení kumulativních dopadů akceleračních oblastí AOV47 – Bukovec, AOV48 – Chrbonín, AOV49 – Křeč a AOV50 – Obrataň na zemědělský půdní fond, krajinu a dlouhodobou kvalitu půdy. Současně požaduji doplnění vyhodnocení kumulativních dopadů doprovodné infrastruktury, zejména komunikací, manipulačních ploch, kabelových tras, rozvoden a bateriových úložišť, na půdní strukturu, vodní režim, retenční schopnost krajiny, ekologické funkce půdy a fragmentaci zemědělských ploch. Dále požaduji doplnění scénářového hodnocení dlouhodobé degradace krajiny a vyhodnocení dopadů na dlouhodobou udržitelnost hospodaření v území. Pokud nebude možné uvedené nedostatky objektivně a přezkoumatelně odstranit, požaduji vypuštění akcelerační oblasti AOV47 – Bukovec a souvisejícího územního opatření z návrhu Změny č. 2 Územního rozvojového plánu ČR. Zdroje EVROPSKÁ KOMISE. EU Soil Strategy for 2030 – Reaping the benefits of healthy soils for people, food, 31 nature and climate [online]. Brussels: European Commission, 2021. Dostupné z: https://eur-lex.europa.eu/legal-content/EN/TXT/?uri=celex%3A52021DC0699. [cit. 18. 5. 2026]. ČESKO. Zákon č. 334/1992 Sb., o ochraně zemědělského půdního fondu, ve znění pozdějších předpisů [online]. Zákony pro lidi. Dostupné z: https://www.zakonyprolidi.cz/cs/1992-334. [cit. 18. 5. 2026]. EVROPSKÝ PARLAMENT A RADA EVROPSKÉ UNIE. Směrnice Evropského parlamentu a Rady 2001/42/ES ze dne 27. června 2001 o posuzování vlivů některých plánů a programů na životní prostředí [online]. EUR-Lex. Dostupné z: https://eur-lex.europa.eu/legal-	

Poř. č.	Připomínkové místo	Číslo jednací	Článek	AO	Připomínka	Vyhodnocení
					content/CS/TXT/?uri=CELEX%3A32001L0042. [cit. 18. 5. 2026]. 6.2.6 Degradace zemědělské půdy Navržené vymezení akcelerační oblasti AOV47 – Bukovec představuje významný zásah do půdního a hydrologického systému krajiny a je v rozporu s cíli ochrany půdy, retenční schopnosti území a klimatické odolnosti formulovanými ve strategii European Commission EU Soil Strategy for 2030 (2021). Strategie požaduje prevenci degradace půdy, omezení záborů kvalitní zemědělské půdy, ochranu půdních funkcí a zachování schopnosti krajiny zadržovat vodu a zmírňovat dopady klimatické změny. Dokumentace SEA hodnotí vliv na zemědělský půdní fond jako akceptovatelný, avšak nehodnotí dlouhodobé dopady výstavby větrných elektráren na půdní strukturu, infiltrační schopnost půdy, retenční funkci krajiny ani produkční schopnost zemědělských pozemků. Studie Li et al. (2024) potvrzuje, že výstavba větrných elektráren vede k poklesu organického uhlíku, dusíku, fosforu a draslíku v půdě a současně způsobuje zhutnění půdy, narušení půdní struktury a snížení infiltrační schopnosti krajiny. Studie Emenhiser (2020) dále potvrzuje, že těžká stavební technika vytváří výrazně zhutněné zóny v okolí turbín a přístupových komunikací, přičemž negativní dopady na půdní strukturu a výnosy zemědělských kultur mohou přetrvávat řadu let po dokončení výstavby. Výzkum K. Xu et al. (2025) současně upozorňuje, že výstavba větrných parků vede k trvalému záboru půdy, odstraňování vegetace a narušení retenční schopnosti krajiny, přičemž doporučuje preferovat méně kvalitní nebo již degradované plochy před využíváním nejkvalitnějších zemědělských půd. Studie současně upozorňuje, že výstavba větrných parků vede k trvalému záboru půdy, odstraňování vegetace a narušení retenční schopnosti krajiny. SEA však tyto dlouhodobé dopady na kvalitu půdy, retenční schopnost krajiny a produkční funkci zemědělského půdního fondu vůbec nehodnotí. Dokumentace je proto v této části nepřezkoumatelná a neumožňuje objektivně posoudit skutečné dopady návrhu na zemědělskou půdu, hydrologickou stabilitu území a klimatickou resilienci krajiny. Návrh řešení: Požaduji doplnění použitelného hodnocení dlouhodobých dopadů na zemědělský půdní fond, infiltrační schopnost půdy, retenční funkce krajiny, produkční schopnost zemědělských pozemků a klimatickou resilienci území, včetně vyhodnocení zhutnění půdy, eroze, ztráty organické hmoty a dlouhodobé degradace půdních funkcí. 32 Pokud nebude možné uvedené nedostatky objektivně a přezkoumatelně odstranit, požaduji vypuštění akcelerační oblasti AOV47 – Bukovec a souvisejícího územního opatření z návrhu Změny č. 2 Územního rozvojového plánu ČR. Zdroje: EVROPSKÁ KOMISE. EU Soil Strategy for 2030 – Reaping the benefits of healthy soils for people, food, nature and climate [online]. Brussels: European Commission, 2021. Dostupné z: https://eur-lex.europa.eu/legal-content/EN/TXT/?uri=celex%3A52021DC0699. [cit. 18. 5. 2026]. LI, Lin et al. Effects of Wind Farm Construction on Soil Nutrients and Vegetation: A Case Study of Linxiang Wind Farm in Hunan Province [online]. Sustainability, 2024. Dostupné z: https://www.mdpi.com/2071-1050/16/15/6350. [cit. 15. 5. 2026]. EMENHISER, C. Post Windfarm Installation Impacts on Soil Properties and Crop Response in the Midwest [online]. Purdue University, 2020. Dostupné z: https://hammer.purdue.edu/articles/thesis/Post_Windfarm_Installation_Impacts_on_Soil_Properties_and_Cr op_Response_in_the_Midwest/13353602/files/25741082.pdf. [cit. 15. 5. 2026]. XU, K. et al. Land use impacts the environmental benefits of wind energy farms in China [online]. Communications Earth & Environment, 2025. Dostupné z: https://www.nature.com/articles/s43247-025-02833-w. [cit. 15. 5. 2026]. 6.2.7 Změny mikroklimatu a vysušování zemědělské krajiny Dokumentace SEA vůbec nehodnotí mikroklimatické dopady větrných elektráren na zemědělskou krajinu, přestože současné odborné výzkumy potvrzují jejich vliv na teplotní režim, proudění vzduchu, půdní vlhkost a evapotranspiraci. Návrh AOV47 – Bukovec je proto v rozporu s cíli strategie European Commission EU Strategy on Adaptation to Climate Change (2021), která zdůrazňuje nutnost zvyšování odolnosti krajiny vůči suchu, ochrany	

Poř. č.	Připomínkové místo	Číslo jednací	Článek	AO	Připomínka	Vyhodnocení
					retenční schopnosti území a prevence dalších zásahů zvyšujících klimatickou zranitelnost krajiny. Studie Wang et al. (2023), založená na satelitních datech a dlouhodobém monitoringu, prokazuje statisticky významné vysušování povrchových vrstev půdy v blízkosti větrných elektráren, zejména během letního období a v oblastech citlivých na sucho. Studie Zhou et al. (2012) současně prokázala změny přízemního mikroklimatu a zvýšení nočních teplot v okolí rozsáhlých větrných parků v důsledku turbulentního míchání atmosféry. Přehledová studie Ze et al. (2024) potvrzuje, že turbulence vytvářená rotory může měnit proudění vzduchu, distribuci vlhkosti, evapotranspiraci a hydrologické procesy v krajině. Studie Liu et al. (2022) dále upozorňuje, že změny mikroklimatu vyvolané větrnými farmami mohou ovlivňovat vegetační sezónu, vodní bilanci krajiny a spotřebu vody vegetací, což může přispívat k vysušování půdy. Dokumentace SEA však tyto mikroklimatické dopady vůbec nevyhodnocuje, přestože mohou významně ovlivnit půdní vlhkost, retenční schopnost krajiny a stabilitu zemědělské produkce. Dokumentace je proto v této části nepřezkoumatelná a neumožňuje objektivně posoudit možné dopady návrhu na mikroklima krajiny, půdní vlhkost a hydrologickou stabilitu území. Návrh řešení: 33 Požaduji doplnění mikroklimatického hodnocení vlivů větrných elektráren, posouzení změn proudění vzduchu, evapotranspirace a půdní vlhkosti, vyhodnocení rizik vysušování zemědělské krajiny a doplnění hodnocení dopadů na retenční schopnost území, klimatickou odolnost krajiny a stabilitu zemědělské produkce. Pokud nebude možné uvedené nedostatky objektivně a přezkoumatelně odstranit, požaduji vypuštění akcelerační oblasti AOV47 – Bukovec a souvisejícího územního opatření z návrhu Změny č. 2 Územního rozvojového plánu ČR. Zdroje: EUROPEAN COMMISSION. Forging a climate-resilient Europe – the new EU Strategy on Adaptation to Climate Change [online]. Brussels, 2021. Dostupné z: https://climate.ec.europa.eu/eu-action/adaptation-climate-change/eu-adaptation-strategy_en. [cit. 15. 5. 2026]. WANG, Gang et al. Wind farms dry surface soil in temporal and spatial variation [online]. Science of the Total Environment, 2023. Dostupné z: https://www.sciencedirect.com/science/article/pii/S0048969722063926. [cit. 15. 5. 2026]. ZHOU, Liming et al. Climate impacts of wind power [online]. Nature Climate Change, 2012. Dostupné z: https://www.nature.com/articles/nclimate1505. [cit. 15. 5. 2026]. ZE, Jia et al. Localized Eco-climatic Impacts of Onshore Wind Farms: A Review [online]. Journal of Resources and Ecology, 2024. Dostupné z: https://bioone.org/journals/journal-of-resources-and-ecology/volume-15/issue-1/j.issn.1674-764x.2024.01.013/Localized-Eco-Climatic-Impacts-of-Onshore-Wind-Farms—A/10.5814/j.issn.1674-764x.2024.01.013.short. [cit. 15. 5. 2026]. LIU, Z. et al. Can wind farms change the phenology of grassland in Inner Mongolia? [online]. Science of the Total Environment, 2022. Dostupné z: https://www.sciencedirect.com/science/article/abs/pii/S0048969722021702. [cit. 15. 5. 2026]. 6.2.8 Dopady na vegetaci, produktivitu půdy a vodní režim krajiny Dokumentace SEA nehodnotí dlouhodobé dopady větrných elektráren na vegetační produktivitu, vodní režim krajiny a ekologickou stabilitu zemědělských ploch. Návrh AOV47 – Bukovec je proto v rozporu s cíli nařízení European Parliament Nature Restoration Regulation (2024), které zdůrazňuje nutnost obnovy degradovaných ekosystémů, ochrany funkcí půdy a vegetace a zvyšování ekologické stability krajiny. Studie Liu et al. (2024) potvrzuje, že větrné farmy vedou ke zvýšení povrchové teploty a ke snížení čisté primární produkce vegetace (NPP), přičemž nejvýraznější dopady byly zaznamenány v oblastech s kvalitní půdou a intenzivním vegetačním krytem. Přehledová studie Armstrong et al. (2014) současně upozorňuje, že změny turbulence, půdní vlhkosti a mikroklimatu mohou ovlivňovat aktivitu půdních mikroorganismů, urychlovat mineralizaci organické hmoty a narušovat koloběh uhlíku mezi půdou, vegetací a atmosférou. Studie Su et al. (2025) dále potvrzuje, že větrné farmy mohou ovlivňovat uhlíkové a vodní toky v krajině, evapotranspiraci i vegetační dynamiku, a to prostřednictvím změn mikroklimatu a půdní vlhkosti.	

Poř. č.	Připomínkové místo	Číslo jednací	Článek	AO	Připomínka	Vyhodnocení
					Dokumentace SEA však tyto dlouhodobé ekologické a mikroklimatické dopady na zemědělskou krajinu vůbec neposuzuje, přestože mohou vést ke kumulativní degradaci krajinných funkcí a ke snížení ekologické stability území. 34 Dokumentace je proto v této části nepřezkoumatelná a neumožňuje objektivně posoudit možné dopady návrhu na vegetaci, vodní režim krajiny a ekologickou stabilitu zemědělského území. Návrh řešení: Požaduji doplnění hodnocení dlouhodobých dopadů na vegetační produktivitu, vodní režim krajiny, uhlíkové a vodní toky, půdní mikroorganismy a ekologickou stabilitu území, včetně vyhodnocení změn mikroklimatu, evapotranspirace a vegetační dynamiky v důsledku provozu větrných elektráren. Pokud nebude možné uvedené nedostatky objektivně a přezkoumatelně odstranit, požaduji vypuštění akcelerační oblasti AOV47 – Bukovec a souvisejícího územního opatření z návrhu Změny č. 2 Územního rozvojového plánu ČR. Zdroje: EUROPEAN PARLIAMENT AND COUNCIL. Regulation on nature restoration [online]. Official Journal of the European Union, 2024. Dostupné z: https://environment.ec.europa.eu/topics/nature-and-biodiversity/nature-restoration-law_en. [cit. 15. 5. 2026]. LIU, L. et al. Wind farms increase land surface temperature and reduce vegetation productivity [online]. Environmental Advances, 2024. Dostupné z: https://www.sciencedirect.com/science/article/pii/S2666683924000075. [cit. 15. 5. 2026]. ARMSTRONG, Alona et al. Wind farm and solar park effects on plant–soil carbon cycling: uncertain impacts of changes in ground-level microclimate [online]. Global Change Biology, 2014. Dostupné z: https://pmc.ncbi.nlm.nih.gov/articles/PMC4255238/. [cit. 15. 5. 2026]. SU, N. et al. Impact pathways of wind farms on grassland carbon and water fluxes [online]. Journal of Environmental Management, 2025. Dostupné z: https://www.sciencedirect.com/science/article/abs/pii/S0301479725020122. [cit. 15. 5. 2026]. 6.2.9 Eroze, hydrologické změny a destabilizace půdního prostředí Dokumentace SEA neobsahuje dostatečné vyhodnocení hydrologických, geotechnických a erozních dopadů spojených s budováním přístupových komunikací, manipulačních ploch a rozsáhlých zemních prací souvisejících s výstavbou větrných elektráren. SEA současně nehodnotí změny povrchového odtoku, neposuzuje riziko vodní eroze, neobsahuje analýzu odnosu půdy ani nehodnotí dlouhodobé dopady technických zásahů na stabilitu svahů, vsakování vody a hydrologické procesy v krajině. Dokumentace rovněž neobsahuje regionální erozní model ani objektivní vyhodnocení dlouhodobých erozních dopadů. Návrh je proto v rozporu s požadavky směrnice European Union Water Framework Directive (2000), která požaduje ochranu hydrologických funkcí krajiny, prevenci zhoršování stavu vodních útvarů a omezení zásahů negativně ovlivňujících vsakování vody, odtokové poměry a stabilitu půdního prostředí. Strategický dokument European Commission EU Soil Strategy for 2030 (2021) současně upozorňuje, že zhutňování půdy, eroze a technická fragmentace krajiny představují významné faktory degradace půdy a snižování retenční schopnosti území. Studie Xia et al. (2025) potvrzuje, že výstavba větrných elektráren a souvisejících komunikací vede k významnému narušení vegetačního krytu, zvýšení eroze půdy a destabilizaci svahových poměrů, přičemž nejvýznamnějším zdrojem degradace jsou právě přístupové komunikace a stavební zásahy v terénu. 35 Studie současně upozorňuje, že v horských a svažitých oblastech dochází po výstavbě větrných parků k výraznému nárůstu erozních procesů. Studie Mier-Valderrama et al. (2024) současně potvrzuje, že rozsáhlé energetické projekty mohou významně měnit odtokové poměry, erozi půdy a sedimentační procesy v krajině, přičemž zdůrazňuje potřebu použitelného hodnocení hydrologických dopadů energetických staveb. Studie Wang et al. (2023) dále potvrzuje, že provoz větrných elektráren může významně snižovat půdní vlhkost a zvyšovat vysušování povrchových vrstev půdy, což může dále zvyšovat citlivost krajiny vůči erozi a degradaci půdního prostředí. Dokumentace SEA však neobsahuje regionální geotechnické hodnocení ani posouzení kumulativních hydrologických a erozních dopadů souvisejících s koncentrací energetické infrastruktury v širším území.	

Poř. č.	Připomínkové místo	Číslo jednací	Článek	AO	Připomínka	Vyhodnocení
					Dokumentace současně dostatečně nehodnotí erozní a hydrologické dopady spojené s odlesňováním, kácením dřevin a odstraňováním vegetačního krytu v souvislosti s budováním infrastruktury větrných elektráren. Viz rozložení rizika v lokalitě, kde právě nejvíce erozně stabilizované půdy jsou předmětem vymezení AOV 47: Dokumentace je proto v této části nepřezkoumatelná a neumožňuje objektivně posoudit možné dopady návrhu na erozi půdy, stabilitu svahů, hydrologické procesy a stabilitu půdního prostředí. Takový postup je v rozporu s požadavkem ochrany půdy před degradací podle zákona č. 334/1992 Sb., o ochraně zemědělského půdního fondu. Současně je návrh v rozporu s principem prevence environmentálních škod a s požadavky směrnice European Union Water Framework Directive (2000), která ukládá povinnost chránit hydrologické funkce krajiny a předcházet zhoršování stavu vodních útvarů. Návrh řešení: Požaduji doplnění regionálního geotechnického a hydrologického hodnocení, posouzení erozních procesů, změn povrchového odtoku a stability svahů, analýzy odnosu půdy a vyhodnocení dopadů přístupových komunikací a zemních prací na hydrologické procesy a stabilitu půdního prostředí. Současně požaduji doplnění regionálního erozního modelu a kumulativního hodnocení hydrologických a erozních dopadů technických zásahů v celé akcelerační oblasti a jejím širším okolí. Pokud nebude možné uvedené nedostatky objektivně a přezkoumatelně odstranit, požaduji vypuštění 36 akcelerační oblasti AOV47 – Bukovec a souvisejícího územního opatření z návrhu Změny č. 2 Územního rozvojového plánu ČR. Zdroje: EUROPEAN UNION. Directive 2000/60/EC establishing a framework for Community action in the field of water policy (Water Framework Directive) [online]. Official Journal of the European Communities, 2000. Dostupné z: https://eur-lex.europa.eu/legal-content/EN/TXT/?uri=CELEX:32000L0060. [cit. 15. 5. 2026]. EUROPEAN COMMISSION. EU Soil Strategy for 2030: Reaping the benefits of healthy soils for people, food, nature and climate [online]. Brussels, 2021. Dostupné z: https://environment.ec.europa.eu/publications/eu-soil-strategy-2030_en. [cit. 15. 5. 2026]. XIA, Z. et al. Assessment of forest disturbance and soil erosion in wind farm project using satellite observations [online]. Resources, Conservation and Recycling, 2025. Dostupné z: https://www.sciencedirect.com/science/article/abs/pii/S0921344924005275. [cit. 13. 5. 2026]. MIER-VALDERRAMA, L. et al. Evaluating soil erosion and runoff dynamics in a humid tropical watershed under utility-scale solar development [online]. International Soil and Water Conservation Research, 2024. Dostupné z: https://www.sciencedirect.com/science/article/pii/S2095633923000850. [cit. 15. 5. 2026]. WANG, Gang et al. Wind farms dry surface soil in temporal and spatial variation [online]. Science of the Total Environment, 2023. Dostupné z: https://www.sciencedirect.com/science/article/abs/pii/S0048969722063926. [cit. 15. 5. 2026]. ČESKO. Zákon č. 334/1992 Sb., o ochraně zemědělského půdního fondu, ve znění pozdějších předpisů [online]. Zákony pro lidi. Dostupné z: https://www.zakonyprolidi.cz/cs/1992-334. [cit. 18. 5. 2026]. 6.3 Rozpor s ochranou lesa a ochranou pozemků určených k plnění funkcí lesa (PUPFL) 6.3.1 Nedostatečné vyhodnocení záborů pozemků určených k plnění funkcí lesa (PUPFL) Dokumentace SEA nedostatečně hodnotí rozsah a dlouhodobé dopady záborů pozemků určených k plnění funkcí lesa (PUPFL) v akcelerační oblasti AOV47 – Bukovec. Z dokumentace vyplývá, že akcelerační oblast AOV – Bukovec má rozlohu 11,8 km², z čehož lesní pozemky tvoří přibližně 51,58 % území. Jedná se tedy o území, které je z více než poloviny tvořeno souvislým lesním komplexem. Ostatně většinu z těchto lesů tvoří les Bukovec podle kterého je AOV pojmenována! SEA sice připouští zásahy do lesních porostů, neobsahuje však adekvátní vyčíslení záborů pozemků při stavbě, vyhodnocení rozsahu odlesnění, analýzu dlouhodobé ztráty ekologických funkcí lesa ani objektivní posouzení kumulativních dopadů fragmentace lesních porostů. Dokumentace současně adekvátně nehodnotí rozsah zásahů souvisejících s budováním komunikací, manipulačních ploch, kabelových tras a rozsáhlých základových konstrukcí. SEA přitom předpokládá	

Poř. č.	Připomínkové místo	Číslo jednací	Článek	AO	Připomínka	Vyhodnocení
					možnost realizace rozsáhlých technických staveb v lesních porostech a v území s významným podílem lesní krajiny. Dokumentace však neprokazuje, že rozsah zásahů do PUPFL byl minimalizován. Takový postup je v rozporu se zákonem č. 289/1995 Sb., lesní zákon, který ukládá povinnost chránit 37 pozemky určené k plnění funkcí lesa a omezit jejich odnímání pouze na nezbytné případy. Současně je návrh v rozporu s lesním zákonem, podle kterého musí být při dotčení PUPFL přednostně využívána jiná řešení a zásahy do lesa musí být minimalizovány. Dokumentace SEA je proto v této části nepřezkoumatelná. Návrh řešení: Požaduji doplnění adekvátního vyhodnocení záborů PUPFL, přesného vyčíslení rozsahu odlesnění, analýzy dlouhodobých dopadů na funkce lesa a objektivního posouzení minimalizace zásahů do lesních pozemků. Pokud nebude možné uvedené nedostatky objektivně a přezkoumatelně odstranit, požaduji vypuštění akcelerační oblasti AOV47 – Bukovec a souvisejícího územního opatření z návrhu Změny č. 2 Územního rozvojového plánu ČR. Zdroje: ČESKÁ REPUBLIKA. Zákon č. 289/1995 Sb., o lesích (lesní zákon) [online]. Dostupné z: https://www.zakonyprolidi.cz/cs/1995-289. [cit. 15. 5. 2026]. 6.3.2 Nesprávné a nepřezkoumatelné hodnocení záborů a fragmentace pozemků určených k plnění funkcí lesa (PUPFL) Dokumentace SEA závažným způsobem podceňuje rozsah zásahů do pozemků určených k plnění funkcí lesa (PUPFL) a nesprávně hodnotí jejich dopady jako zanedbatelné. SEA uvádí, že u pozemků určených k plnění funkcí lesa dojde pouze k dočasným záborům v rozsahu přibližně 400 m² pro jednu větrnou elektrárnu a maximálně 1000 m² pro přístupové komunikace, přičemž vliv na les označuje za zanedbatelný a bez vlivu na ekologické funkce lesa. Současně dokumentace neobsahuje žádné technické ani prostorové vyhodnocení skutečného rozsahu stavebních zásahů, manipulačních ploch, transportních tras, základových konstrukcí ani nutného rozšíření a zpevnění lesních komunikací. Citace SEA: U PUPFL (jen hospodářský les) nastane dočasný zábor pro přístupové komunikace v rozsahu max. 1000 m2. Pro umístění samotných VTE je dočasný zábor PUPFL 400 m2 pro jednu VTE. Vliv zanedbatelný v době výstavby a po celou dobu existence VTE!! Potenciální trvalý vliv (výstavba rozvoden apod. jako trvalých staveb) je zanedbatelný. Uplatnění AO nebude mít vliv na ekologické funkce lesa!! Podmínky a zmírňující opatření ÚO: Vliv zanedbatelný, podmínky nestanoveny. Opatření SEA: Bez dalšího návrhu dle SEA. Bodové ohodnocení 0 Citace UO: Součástí akcelerační oblasti jsou lesní porosty vytvářející významný krajinný prvek typu les. Zároveň se jedná o biotopy druhů citlivých ke střetu VTE a zvláště chráněných druhů. Dotčenými lesními porosty protékají vodní toky představující další významný krajinný prvek. Zásah do těchto ploch musí být minimalizován následujícími způsoby: 1. Při umisťování OZE a související infrastruktury respektovat plochy s výskytem nelesních dřevin, jedná se především o remízky a linie křovin na bývalých mezích. Případné zábory těchto biotopů musí být kompenzovány novými výsadbami. Plochy nových výsadeb dřevin musí odpovídat alespoň 1,5násobku původní rozlohy a musí být umístěny ve vzdálenosti minimálně 300 m od paty stožáru nejbližší VTE. 38 2. Kácení dřevin na lesních pozemcích i v nelesní zeleni pro potřeby umístění záměrů OZE a související infrastruktury bude probíhat jen v období mimo hnízdění ptáků (tj. mimo březen–červenec). 3. Obslužné komunikace, příjezdové cesty a technické plochy budou přednostně navrhovány s použitím propustných a vodu vsakujících materiálů. Použití nepropustných povrchů bude omezeno na technologicky nezbytné části a doplněno systémem vsakování nebo retence.	

Poř. č.	Připomínkové místo	Číslo jednací	Článek	AO	Připomínka	Vyhodnocení
					Další citace UO: Zařízení pro ukládání elektřiny mají obvykle podobu jednoho nebo více lodních kontejnerů, často v oploceném areálu, přičemž kapacita jednotlivých realizovaných úložišť, a tím i jejich plošná výměra, se v posledních letech dynamicky zvyšuje. V rámci ÚO je stanovena podmínka max. výměry areálů určených pro skladování elektřiny, a to do 0,06 ha v rámci jednoho záměru OZE a 1,8 ha pro celou AO. Prostupnost krajiny pro člověka by neměla být omezena, naopak lze očekávat mírně pozitivní vliv realizací nových přístupových komunikací. !! Tento závěr je zcela nepřiměřeně zjednodušený a naprosto neodpovídá skutečnému rozsahu zásahů vzhledem k rozsahu plánované výstavby. Tento závěr je v přímém rozporu se samotným územním opatřením, které připouští rozsáhlé zásahy do lesních porostů, vznik nových komunikací, technických ploch, zásahy do biotopů a potřebu následných kompenzačních opatření. Územní opatření současně stanovuje povinnost náhradních výsadeb, omezení kácení a ochranu biotopů citlivých druhů, čímž samo potvrzuje existenci významných zásahů do lesního prostředí. Dokumentace SEA současně zcela ignoruje skutečný rozsah stavebních prací potřebných pro realizaci větrných elektráren o výšce až 250 m. Nehodnotí rozsah kácení lesních porostů pro transport nadrozměrných dílů, nutnost budování a rozšiřování přístupových komunikací, rozsah manipulačních a montážních ploch, rozsah zpevněných ploch pro těžkou techniku a jeřáby, kumulativní dopady při realizaci až 33 větrných elektráren ani dlouhodobou fragmentaci souvislého lesního komplexu. Dokumentace SEA ani samotné územní opatření vůbec neřeší a nehodnotí devastující způsob výstavby takovýchto obrovských staveb (a ani případné kompenzace), a tomu odpovídající rozměry jednotlivých dílů (tubus u paty má průměr cca 10m a násobnou výšku, jedna lopatka má délku 80m), nutnost výstavby přístupových komunikací do celé lesní oblasti (nejžádanější místa na výstavbu z hlediska údajů o povětrnosti jsou na zalesněných hřebenech oblasti), které vyžadují takový zábor (a vykácení!) lesních pozemků násobně přesahující v SEA uvedený limit 1000 m2 (odpovídá pruhu volného pozemku pouze 10x100 m), stejně tak staveniště násobně přesáhne limit záboru 400 m2 (plocha nutná pro přístup těžkých mixů na beton, které jezdí minimálně po 4 najednou (jde až o 2000 m3 betonu na jeden základ při výšce stroje 250m), plocha nutná pro základy na jeřáb, manipulaci s díly VTE, parkování dalších vozidel). Dále u každé VTE se musí vybudovat základy pro příslušný jeřáb, který má rozměry a hmotnost cca jako VTE. Přístupové komunikace do lesa se musí nejen vykácet, ale i významně zpevnit a to v šíři minimálně 10m. Naplnění povolených limitů AOV 47 (33 věží) s adekvátními odstupy věží proto znamená naprostou devastaci zdejších lesů, jedná se o rozsáhlý souvislý pás lesů, který bude výstavbou zcela zničen ve jménu tzv. ekologie a obnovitelných zdrojů energie. Dokumentace tedy naprosto podceňuje, resp. ignoruje rozsah zásahů spojených s výstavbou komunikací, manipulačních ploch a fragmentací lesních porostů. Dokumentace rovněž nehodnotí dopady na stabilitu lesních porostů, vodní režim krajiny, mikroklimatické poměry ani zvýšenou zranitelnost lesních ekosystémů, které jsou již nyní oslabeny důsledky kůrovcových kalamit a polomů. SEA přitom současně připouští realizaci nových přístupových komunikací a rozsáhlých technických areálů pro ukládání energie až do rozsahu 1,8 ha pro celou akcelerační oblast. Z dokumentace rovněž vyplývá, že akcelerační oblast AOV47 – Bukovec je z více než poloviny tvořena lesními porosty. V podmínkách rozsáhlého souvislého lesního komplexu proto nelze tvrdit, že realizace až 33 větrných elektráren v akcelerační oblasti nebude mít vliv na ekologické funkce lesa. 39 Takový postup je v rozporu se zákonem č. 289/1995 Sb., lesní zákon, podle kterého je nutné chránit pozemky určené k plnění funkcí lesa, minimalizovat zásahy do lesních pozemků a přednostně využívat jiná řešení mimo lesní pozemky. Současně je návrh v rozporu s principem prevence a principem předběžné opatrnosti podle zákona č. 17/1992 Sb., o životním prostředí. Dokumentace SEA je proto v této části nepřezkoumatelná, neboť neobsahuje objektivní a odborně podložené vyhodnocení skutečného rozsahu zásahů do PUPFL ani jejich kumulativních a dlouhodobých dopadů. Návrh řešení: Požaduji doplnění přezkoumatelného vyhodnocení skutečných záborů PUPFL na základě modelu/studie	

Poř. č.	Připomínkové místo	Číslo jednací	Článek	AO	Připomínka	Vyhodnocení
					rozsahu výstavby VTE o výšce 250m, rozsahu kácení lesních porostů, rozsahu manipulačních a montážních ploch, přístupových komunikací a technické infrastruktury včetně objektivního vyhodnocení kumulativních dopadů fragmentace lesních porostů na ekologické funkce lesa, vodní režim a stabilitu krajiny. Současně požaduji doplnění variantního řešení minimalizujícího zásahy do lesních pozemků a prokázání, že nebylo možné využít jiné lokality s menším dopadem na PUPFL. Pokud nebude možné uvedené nedostatky objektivně a přezkoumatelně odstranit, požaduji vypuštění akcelerační oblasti AOV47 – Bukovec a souvisejícího územního opatření z návrhu Změny č. 2 Územního rozvojového plánu ČR. Zdroje: ČESKÁ REPUBLIKA. Zákon č. 289/1995 Sb., o lesích (lesní zákon) [online]. Dostupné z: https://www.zakonyprolidi.cz/cs/1995-289. [cit. 15. 5. 2026]. ČESKÁ REPUBLIKA. Zákon č. 17/1992 Sb., o životním prostředí [online]. Dostupné z: https://www.zakonyprolidi.cz/cs/1992-17. [cit. 15. 5. 2026]. 6.3.3 Fragmentace lesních porostů a zásahy do významných krajinných prvků (VKP) Les je významný krajinný prvek. K významným krajinným prvkům (dále jen „VKP“): VKP tvoří základní prvek obecné ochrany přírody a krajiny podle § 3 odst. 1 písm. b) ZOPK. Jejich ochrana je veřejným zájmem a vychází z jejich ekologické, stabilizační a estetické funkce v krajině. VKP je nutné chápat jako funkční součást krajinné struktury, jejíž význam spočívá nejen v jejím prostorovém vymezení, ale zejména ve schopnosti udržovat ekologickou stabilitu a zajišťovat vazby v krajině. Zásahy do VKP proto nelze posuzovat izolovaně, ale vždy ve vztahu k jejich širším ekologickým funkcím a návaznosti na územní systém ekologické stability. Dokumentace SEA nedostatečně hodnotí rozsah fragmentace lesních porostů a zásahů do významných krajinných prvků (VKP), přestože sama potvrzuje přítomnost rozsáhlých lesních komplexů, vodních toků, remízků, liniové zeleně a dalších ekologicky významných krajinných struktur v území akcelerační oblasti AOV47 – Bukovec. Územní opatření výslovně uvádí, že součástí akcelerační oblasti jsou lesní porosty vytvářející významný krajinný prvek typu les a že dotčenými lesními porosty protékají vodní toky představující další významný krajinný prvek. Současně dokumentace připouští zásahy do remízků, liniové zeleně a nelesních dřevin, když stanovuje pouze jejich částečnou kompenzaci novými výsadbami. 40 Dokumentace dále uvádí, že v území se nachází mimolesní zeleň, skupiny stromů, pozůstatky remízů a liniové zeleně a že lze očekávat negativní dopady na tyto porosty v souvislosti s budováním přístupových komunikací a manipulačních ploch. Přesto SEA označuje vlivy na krajinnou strukturu, ekologickou stabilitu a funkce lesa za zanedbatelné nebo pouze mírně negativní, aniž by objektivně vyhodnotila rozsah fragmentace souvislých lesních porostů, dopady nových komunikací a technických koridorů, přerušení krajinných vazeb, narušení migrační prostupnosti území, kumulativní zásahy do VKP ani dlouhodobé dopady na ekologickou stabilitu krajiny. Dokumentace současně připouští vznik nových fyzických a vizuálních bariér v území a sama konstatuje existenci migračního koridoru zvláště chráněných druhů velkých savců. Současně dokumentace výslovně potvrzuje, že některé biotopy v lokalitě vytvářejí přirozený přechod mezi lesem a bezlesím. Tyto krajinné přechody přitom představují ekologicky mimořádně cenné struktury s významnou funkcí pro biodiverzitu, migraci druhů a stabilitu krajiny. Dokumentace SEA však neobsahuje analýzu, jak budou tyto krajinné struktury ovlivněny realizací až 33 větrných elektráren v akcelerační oblasti AOV47 – Bukovec, rozsáhlé dopravní infrastruktury, manipulačních ploch a technického zázemí. Takový postup je v rozporu se zákonem č. 114/1992 Sb., o ochraně přírody a krajiny, podle kterého jsou významné krajinné prvky chráněny před poškozováním a ničením. Samotné odůvodnění územního opatření přitom tuto zákonnou ochranu výslovně připomíná. Současně je návrh v rozporu s principem ekologické stability krajiny, principem prevence a principem předběžné opatrnosti podle zákona č. 17/1992 Sb., o životním prostředí.	

Poř. č.	Připomínkové místo	Číslo jednací	Článek	AO	Připomínka	Vyhodnocení
					Dokumentace SEA je proto v této části nepřezkoumatelná, neboť neobsahuje objektivní a odborně podložené vyhodnocení skutečných dopadů fragmentace krajiny a zásahů do významných krajinných prvků. Návrh řešení: Požaduji doplnění adekvátního vyhodnocení dopadů fragmentace lesních porostů a zásahů do významných krajinných prvků, zejména lesů, vodních toků, remízků, liniové zeleně a krajinných přechodů mezi lesem a bezlesím. Současně požaduji doplnění objektivního posouzení dopadů nových komunikací, manipulačních ploch a technických koridorů na ekologickou stabilitu krajiny, migrační prostupnost území a funkčnost významných krajinných prvků. Pokud nebude možné uvedené nedostatky objektivně a přezkoumatelně odstranit, požaduji vypuštění akcelerační oblasti AOV47 – Bukovec a souvisejícího územního opatření z návrhu Změny č. 2 Územního rozvojového plánu ČR. Zdroje: ČESKÁ REPUBLIKA. Zákon č. 114/1992 Sb., o ochraně přírody a krajiny [online]. Dostupné z: https://www.zakonyprolidi.cz/cs/1992-114. [cit. 15. 5. 2026]. ČESKÁ REPUBLIKA. Zákon č. 17/1992 Sb., o životním prostředí [online]. Dostupné z: https://www.zakonyprolidi.cz/cs/1992-17. [cit. 15. 5. 2026]. 41 6.3.4 Nevyhodnocení kumulativních dopadů souvislého pásu akceleračních oblastí na lesní ekosystémy a PUPFL Dokumentace SEA neobsahuje objektivní a přezkoumatelné vyhodnocení kumulativních dopadů souvislého pásu akceleračních oblastí AOV47 – Bukovec, AOV48 – Chrbonín, AOV49 – Křeč a AOV50 – Obrataň na lesní ekosystémy, pozemky určené k plnění funkcí lesa (PUPFL), migrační prostupnost krajiny a ekologickou stabilitu širšího území. Z předložených podkladů vyplývá, že v rámci uvedených akceleračních oblastí je uvažováno celkem až 88 větrných elektráren: AOV47 – Bukovec – 33 VTE, AOV48 – Chrbonín – 13 VTE, AOV49 – Křeč – 24 VTE a AOV50 – Obrataň – 18 VTE. Současně se jedná o rozsáhlé území s významným zastoupením PUPFL: AOV47 – 51,58 % PUPFL, AOV48 – 49,32 % PUPFL, AOV49 – 22,71 % PUPFL a AOV50 – 35,29 % PUPFL. Dokumentace jednotlivé akcelerační oblasti hodnotí převážně izolovaně, aniž by objektivně posoudila skutečnost, že se jedná o prostorově navazující soustavu rozsáhlých území, která vytváří souvislý pás potenciální výstavby větrných elektráren v lesní a leso-zemědělské krajině. Dokumentace současně opakovaně potvrzuje přítomnost hospodářských lesů, mokřadů, pramenišť, vodních toků, remízků, migračních koridorů zvláště chráněných druhů velkých savců, biotopů zvláště chráněných druhů a významných krajinných prvků. Přesto SEA neobsahuje vyhodnocení souhrnné fragmentace lesních komplexů, analýzu kumulativního rozsahu kácení, vyhodnocení souběžného budování komunikací a technických koridorů, posouzení dopadů na migrační prostupnost krajiny v širším území ani objektivní hodnocení dlouhodobého narušení ekologické stability krajiny. Dokumentace rovněž nehodnotí synergické působení jednotlivých akceleračních oblastí, které může vést k rozsáhlému narušení souvislých lesních ekosystémů Křemešnické vrchoviny a okolní krajiny. Kumulativní dopady na lesní ekosystémy nelze objektivně vyhodnotit bez znalosti rozsahu doprovodné infrastruktury. Přitom právě kumulativní a synergické vlivy představují podle zákona č. 100/2001 Sb., o posuzování vlivů na životní prostředí, povinnou součást vyhodnocení SEA. Takový postup je rovněž v rozporu s § 13 a § 14 zákona č. 289/1995 Sb., lesní zákon, s § 4 odst. 2 zákona č. 114/1992 Sb., o ochraně přírody a krajiny a s principem prevence a principem předběžné opatrnosti podle § 13 zákona č. 17/1992 Sb., o životním prostředí. Dokumentace SEA je proto v této části nepřezkoumatelná, neboť neobsahuje objektivní vyhodnocení skutečných kumulativních dopadů souvislého pásu akceleračních oblastí na PUPFL, lesní ekosystémy a ekologickou stabilitu širšího území. Návrh řešení:	

Poř. č.	Připomínkové místo	Číslo jednací	Článek	AO	Připomínka	Vyhodnocení
					Požaduji doplnění komplexního kumulativního a synergického hodnocení dopadů akceleračních oblastí AOV47, AOV48, AOV49 a AOV50 na lesní ekosystémy, PUPFL, významné krajinné prvky, migrační prostupnost území a ekologickou stabilitu krajiny. Současně požaduji doplnění objektivního vyhodnocení souhrnného rozsahu kácení lesních porostů, budování komunikací, technických koridorů a fragmentace souvislých lesních celků v širším území. 42 Pokud nebude možné uvedené nedostatky objektivně a přezkoumatelně odstranit, požaduji vypuštění akcelerační oblasti AOV47 – Bukovec a souvisejícího územního opatření z návrhu Změny č. 2 Územního rozvojového plánu ČR. Zdroje: ČESKÁ REPUBLIKA. Zákon č. 289/1995 Sb., o lesích (lesní zákon) [online]. Dostupné z: https://www.zakonyprolidi.cz/cs/1995-289. [cit. 15. 5. 2026]. ČESKÁ REPUBLIKA. Zákon č. 114/1992 Sb., o ochraně přírody a krajiny [online]. Dostupné z: https://www.zakonyprolidi.cz/cs/1992-114. [cit. 15. 5. 2026]. ČESKÁ REPUBLIKA. Zákon č. 17/1992 Sb., o životním prostředí [online]. Dostupné z: https://www.zakonyprolidi.cz/cs/1992-17. [cit. 15. 5. 2026]. 6.3.5 Absence prokázání převahy veřejného zájmu nad ochranou lesa Dokumentace SEA neprokazuje existenci převažujícího veřejného zájmu nad ochranou lesa a funkcemi pozemků určených k plnění funkcí lesa (PUPFL). Současně neobsahuje objektivní vyhodnocení proporcionality zásahů do lesních porostů, transparentní porovnání méně konfliktních variant mimo lesní území ani prokázání, že navržené řešení představuje variantu s nejmenšími dopady na lesní ekosystémy. Dokumentace přitom předpokládá rozsáhlé zásahy do lesního prostředí, aniž by objektivně doložila, proč byly preferovány právě lesní a krajinářsky citlivé lokality a zda nebylo možné využít alternativní území s nižšími dopady na PUPFL, ekologickou stabilitu krajiny a významné krajinné prvky. SEA současně neobsahuje transparentní vyhodnocení konfliktů v lesních územích, nehodnotí možnosti využití antropogenně zatížených lokalit a neprokazuje systematickou minimalizaci zásahů do ekologicky stabilních lesních porostů. Současně není doložen nadřazený veřejný zájem, který by odůvodňoval odnětí pozemků určených k plnění funkcí lesa ve smyslu zákona č. 289/1995 Sb., lesní zákon. Návrh rovněž neprokazuje, že byly vyčerpány méně konfliktní alternativy, jak vyžaduje zákon č. 249/2025 Sb., o urychlení využívání obnovitelných zdrojů energie. Takový postup je současně v rozporu se směrnicí 2001/42/ES, protože dokumentace neobsahuje objektivní vyhodnocení rozumných alternativ řešení ani transparentní posouzení jejich environmentálních dopadů. Závěr SEA, podle něhož je vliv na les „zanedbatelný“, je v rozporu se skutečným rozsahem potenciálních zásahů do lesních porostů, ekologických funkcí lesa a stability krajiny a neodpovídá reálným dopadům navrhovaného řešení. Dokumentace SEA je proto v této části nepřezkoumatelná. Návrh řešení: Požaduji doplnění objektivního posouzení proporcionality zásahů do PUPFL, transparentního porovnání alternativních variant mimo lesní území a prokázání, že navržené řešení představuje nejméně konfliktní variantu z hlediska ochrany lesa, ekologické stability krajiny a významných krajinných prvků. Pokud nebude možné uvedené nedostatky objektivně a přezkoumatelně odstranit, požaduji vypuštění 43 akcelerační oblasti AOV47 – Bukovec a souvisejícího územního opatření z návrhu Změny č. 2 Územního rozvojového plánu ČR. Zdroje: ČESKÁ REPUBLIKA. Zákon č. 289/1995 Sb., o lesích (lesní zákon) [online]. Dostupné z: https://www.zakonyprolidi.cz/cs/1995-289. [cit. 15. 5. 2026]. ČESKÁ REPUBLIKA. Zákon č. 249/2025 Sb., o urychlení využívání některých obnovitelných zdrojů energie a o změně souvisejících zákonů (zákon o urychlení využívání obnovitelných zdrojů energie) [online]. Dostupné z: https://www.zakonyprolidi.cz/cs/2025-249. [cit. 15. 5. 2026]. EVROPSKÝ PARLAMENT A RADA EVROPSKÉ UNIE. Směrnice 2001/42/ES o posuzování vlivů některých plánů a programů na životní prostředí [online]. Dostupné z: https://eur-lex.europa.eu/legal-	

Poř. č.	Připomínkové místo	Číslo jednací	Článek	AO	Připomínka	Vyhodnocení
					content/CS/TXT/?uri=CELEX%3A32001L0042. [cit. 15. 5. 2026]. 6.3.6 Nedostatečné posouzení mimoprodukčních funkcí lesa Dokumentace SEA nedostatečně hodnotí dopady návrhu na mimoprodukční funkce lesa, zejména funkce ekologické, retenční, klimatické, rekreační a krajinotvorné. SEA současně nehodnotí dlouhodobé změny mikroklimatu, neposuzuje oslabení retenční schopnosti lesů, neobsahuje hodnocení vlivů na stabilitu lesních ekosystémů ani nevyhodnocuje dopady na rekreační využití lesního prostředí. Dokumentace přitom předpokládá rozsáhlé technické zásahy do lesních porostů a vznik nových komunikací v dosud relativně souvislých lesních celcích. Fragmentace a technické zásahy mohou dlouhodobě oslabovat ekologické a klimatické funkce lesních ekosystémů. Dokumentace SEA však tyto mimoprodukční funkce lesa hodnotí pouze obecně. Takový postup je v rozporu se zákonem č. 289/1995 Sb., lesní zákon, podle kterého jsou lesy významnou složkou životního prostředí a plní řadu mimoprodukčních funkcí. Současně je návrh v rozporu s principem ochrany ekologické stability krajiny podle zákona č. 114/1992 Sb., o ochraně přírody a krajiny. Dokumentace SEA je proto v této části nepřezkoumatelná. Návrh řešení: Požaduji doplnění adekvátního hodnocení mimoprodukčních funkcí lesa, posouzení dopadů na retenční, klimatickou a ekologickou stabilitu území a doplnění hodnocení rekreační funkce lesních porostů. Pokud nebude možné uvedené nedostatky objektivně a přezkoumatelně odstranit, požaduji vypuštění akcelerační oblasti AOV47 – Bukovec a souvisejícího územního opatření z návrhu Změny č. 2 Územního rozvojového plánu ČR. Zdroje: ČESKÁ REPUBLIKA. Zákon č. 289/1995 Sb., o lesích (lesní zákon) [online]. Dostupné z: https://www.zakonyprolidi.cz/cs/1995-289. [cit. 15. 5. 2026]. 44 ČESKÁ REPUBLIKA. Zákon č. 114/1992 Sb., o ochraně přírody a krajiny [online]. Dostupné z: https://www.zakonyprolidi.cz/cs/1992-114. [cit. 15. 5. 2026]. 6.3.7 Nepřípustné odkládání ochrany lesa do navazujících řízení Dokumentace SEA nepřípustně odkládá podstatnou část posouzení dopadů na lesní pozemky a ochranu PUPFL až do budoucích navazujících řízení. SEA současně nestanovuje konkrétní limity zásahů do lesních porostů, neobsahuje adekvátní prostorové vymezení konfliktů, nepředkládá konkrétní podmínky ochrany lesa ani neprokazuje, že zásahy do PUPFL budou skutečně minimalizovány. Dokumentace přitom ponechává zásadní otázky ochrany lesa až na budoucí projektovou dokumentaci a individuální povolovací procesy. Takový postup neumožňuje objektivně posoudit přijatelnost návrhu již na úrovni strategického hodnocení, ale je v rozporu se zákonem č. 100/2001 Sb., o posuzování vlivů na životní prostředí, který vyžaduje vyhodnocení podstatných vlivů již na úrovni koncepce. Současně je návrh v rozporu s principem prevence a předběžné opatrnosti. Dokumentace SEA je proto v této části nepřezkoumatelná. Návrh řešení: Požaduji doplnění konkrétního vyhodnocení zásahů do PUPFL již na úrovni SEA, stanovení jednoznačných limitů ochrany lesa, adekvátní prostorové vymezení konfliktů a objektivní posouzení přijatelnosti návrhu z hlediska ochrany lesních pozemků. Pokud nebude možné uvedené nedostatky objektivně a přezkoumatelně odstranit, požaduji vypuštění akcelerační oblasti AOV47 – Bukovec a souvisejícího územního opatření z návrhu Změny č. 2 Územního rozvojového plánu ČR. Zdroje: ČESKÁ REPUBLIKA. Zákon č. 100/2001 Sb., o posuzování vlivů na životní prostředí a o změně některých souvisejících zákonů (zákon o posuzování vlivů na životní prostředí) [online]. Dostupné z: https://www.zakonyprolidi.cz/cs/2001-100. [cit. 16. 5. 2026]. 6.3.8 Rozpor s odbornými studiemi potvrzujícími negativní dopady fragmentace lesa Vymezení akcelerační oblasti AOV47 – Bukovec je v rozporu s ochranou pozemků určených k plnění funkcí lesa a	

Poř. č.	Připomínkové místo	Číslo jednací	Článek	AO	Připomínka	Vyhodnocení
					bagatelizuje skutečné dopady výstavby větrných elektráren na lesní ekosystémy. Dokumentace SEA hodnotí vliv na les jako zanedbatelný a pracuje převážně pouze s přímými zábory pro základy větrných elektráren a přístupové komunikace. Tento přístup však neodpovídá současným odborným poznatkům ani požadavkům evropské a české environmentální politiky. Studie Xia et al. (2025), založená na satelitních datech Landsat a Sentinel-2, potvrzuje, že největší zásah do lesních ekosystémů nepředstavují samotné turbíny, ale rozsáhlá síť přístupových komunikací, manipulačních ploch a doprovodné infrastruktury. Studie uvádí významnou míru narušení lesních porostů, zvýšení eroze a dlouhodobou fragmentaci krajiny. Přehledová studie Sander et al. (2024), analyzující 152 odborných publikací, potvrzuje, že výstavba větrných elektráren v lesních územích vede ke ztrátě konektivity biotopů, narušení migračních tras živočichů, změnám mikroklimatu lesa a oslabení ekologické stability. 45 Studie Hending et al. (2023) potvrzuje, že fragmentace lesa a vznik nových okrajových zón vede ke snížení druhové rozmanitosti, zhoršení strukturální stability lesních porostů, vyšší zranitelnosti vůči větru, vysychání a degradaci lesního prostředí. Studie současně upozorňuje, že negativní účinky okrajových efektů mohou zasahovat stovky metrů do vnitřní části lesa a působí synergicky s dalšími antropogenními zásahy. Studie Haddad et al. (2015) dále potvrzuje, že fragmentace lesních ekosystémů způsobuje dlouhodobé oslabování ekologické stability, pokles biodiverzity a vyšší zranitelnost vůči klimatickým extrémům. Tyto závěry odpovídají také požadavkům strategie EU Soil Strategy for 2030 (2021) a zákona č. 289/1995 Sb., o lesích, podle něhož je les národním přírodním bohatstvím a musí být zachovány všechny jeho funkce. Dokumentace SEA přitom neobsahuje reálné vyhodnocení liniové fragmentace lesa, kumulativních dopadů více akceleračních oblastí ani dlouhodobých změn ekologické stability lesních ekosystémů. Dokumentace je proto v této části nepřezkoumatelná a neumožňuje objektivně posoudit skutečné dopady návrhu na lesní ekosystémy a ekologickou stabilitu území. Návrh řešení: Požaduji doplnění adekvátního hodnocení liniové fragmentace lesa, kumulativních dopadů přístupových komunikací a doprovodné infrastruktury, posouzení okrajových efektů, narušení migračních tras a změn mikroklimatu lesa, včetně vyhodnocení dlouhodobých dopadů na ekologickou stabilitu a retenční funkce lesních ekosystémů. Pokud nebude možné uvedené nedostatky objektivně a přezkoumatelně odstranit, požaduji vypuštění akcelerační oblasti AOV47 – Bukovec a souvisejícího územního opatření z návrhu Změny č. 2 Územního rozvojového plánu ČR. Zdroje: XIA, Zilong et al. Assessment of forest disturbance and soil erosion in wind farm project using satellite observations [online]. Resources, Conservation & Recycling, 2025. Dostupné z: https://www.sciencedirect.com/science/article/abs/pii/S0921344924005275. [cit. 15. 5. 2026]. SANDER, L. et al. Global Review on Environmental Impacts of Onshore Wind Farms [online]. Energies, 2024. Dostupné z: https://www.mdpi.com/1996-1073/17/13/3098. [cit. 15. 5. 2026]. HENDING, D. et al. Forest fragmentation and its associated edge-effects reduce tree diversity and structural diversity in Madagascar transitional forests [online]. Biodiversity and Conservation, 2023. Dostupné z: https://link.springer.com/article/10.1007/s10531-023-02657-0. [cit. 15. 5. 2026]. HADDAD, Nick M. et al. Habitat Fragmentation and Its Lasting Impact on Earth's Ecosystems [online]. Science Advances, 2015. Dostupné z: https://www.science.org/doi/10.1126/sciadv.1500052. [cit. 15. 5. 2026]. EUROPEAN COMMISSION. EU Soil Strategy for 2030: Reaping the benefits of healthy soils for people, food, nature and climate [online]. Brussels, 2021. Dostupné z: https://eur-lex.europa.eu/legal-content/EN/TXT/?uri=celex%3A52021DC0699. [cit. 15. 5. 2026]. ČESKÁ REPUBLIKA. Zákon č. 289/1995 Sb., o lesích (lesní zákon) [online]. Dostupné z: https://www.zakonyprolidi.cz/cs/1995-289. [cit. 15. 5. 2026].	

Poř. č.	Připomínkové místo	Číslo jednací	Článek	AO	Připomínka	Vyhodnocení
					46 6.3.9 Narušení vodního režimu lesa a zvýšení erozních procesů Dokumentace SEA nehodnotí skutečné dopady výstavby větrných elektráren na vodní režim lesa, retenční schopnost území ani vznik erozních procesů. Návrh AOV47 – Bukovec je proto v rozporu s cíli strategie EU Soil Strategy for 2030 (2021), která požaduje ochranu půdy před erozí, degradací a ztrátou retenční schopnosti. Studie Xia et al. (2025) potvrzuje, že budování přístupových komunikací a manipulačních ploch vede ke zvýšení povrchového odtoku vody, urychlení eroze a narušení infiltračních procesů v lesních oblastech. Studie Laurance et al. (2007) prokazuje, že fragmentace lesa způsobuje změny proudění vzduchu, vysychání lesních okrajů a pokles půdní vlhkosti, což může dlouhodobě narušovat retenční schopnost lesa. Výzkum Fahrig (2003) potvrzuje, že i relativně úzké liniové zásahy, například nové lesní komunikace nebo energetické koridory, významně mění hydrologické procesy a zvyšují citlivost lesa vůči klimatickým extrémům. Dokumentace SEA však tyto hydrologické a mikroklimatické dopady vůbec nevyhodnocuje, přestože akcelerační oblast je tvořena rozsáhlými souvislými lesními porosty. Dokumentace je proto v této části nepřezkoumatelná a neumožňuje objektivně posoudit možné dopady návrhu na retenční schopnost lesa, erozi a hydrologickou stabilitu území. Návrh řešení: Požaduji doplnění adekvátního hydrologického a mikroklimatického hodnocení lesních porostů, posouzení změn infiltrace, povrchového odtoku a erozních procesů, vyhodnocení vlivů liniových zásahů na retenční schopnost lesa a doplnění kumulativního hodnocení dopadů na vodní režim lesních ekosystémů. Pokud nebude možné uvedené nedostatky objektivně a přezkoumatelně odstranit, požaduji vypuštění akcelerační oblasti AOV47 – Bukovec a souvisejícího územního opatření z návrhu Změny č. 2 Územního rozvojového plánu ČR. Zdroje: EUROPEAN COMMISSION. EU Soil Strategy for 2030: Reaping the benefits of healthy soils for people, food, nature and climate [online]. Brussels, 2021. Dostupné z: https://eur-lex.europa.eu/legal-content/EN/TXT/?uri=celex%3A52021DC0699. [cit. 15. 5. 2026]. XIA, Zilong et al. Assessment of forest disturbance and soil erosion in wind farm project using satellite observations [online]. Resources, Conservation & Recycling, 2025. Dostupné z: https://www.sciencedirect.com/science/article/abs/pii/S0921344924005275. [cit. 15. 5. 2026]. LAURANCE, WIIliam F. et al. Habitat Fragmentation, Variable Edge Effects, and the Landscape-Divergence Hypothesis [online]. PLoS ONE, 2007. Dostupné z: https://pmc.ncbi.nlm.nih.gov/articles/PMC1995757/. [cit. 15. 5. 2026]. FAHRIG, Lenore. Effects of Habitat Fragmentation on Biodiversity [online]. Annual Review of Ecology, Evolution, and Systematics, 2003. Dostupné z: https://www.annualreviews.org/doi/10.1146/annurev.ecolsys.34.011802.132419. [cit. 15. 5. 2026]. 6.3.10 Ztráta uhlíkových zásob lesa a uhlíkový dluh Dokumentace SEA nehodnotí uhlíkové dopady odlesnění a zásahů do lesních půd spojených s výstavbou větrných elektráren, přestože tyto zásahy mohou významně ovlivnit klimatickou bilanci 47 území. Návrh AOV47 – Bukovec je proto v rozporu s cíli strategie EU Soil Strategy for 2030 (2021), která označuje lesní půdy a půdní uhlík za zásadní součást klimatické stability a adaptačních opatření Evropské unie. Studie Xu et al. (2025) upozorňuje, že výstavba větrných parků v lesních oblastech vede ke ztrátě uhlíkových zásob vegetace i půdního uhlíku a může významně snižovat skutečný klimatický přínos obnovitelných zdrojů energie. Studie Griscom et al. (2017) potvrzuje, že zachování lesních ekosystémů a omezení odlesňování představuje jeden z nejvýznamnějších nástrojů pro snižování emisí skleníkových plynů. Odstraňování lesních porostů a zásahy do lesních půd naopak vedou k okamžitému uvolňování uhlíku akumulovaného v biomase i půdě. Přehledová studie Mayer et al. (2020) potvrzuje, že mechanické zásahy do lesních půd, výstavba infrastruktury a disturbance lesních ekosystémů mohou významně snižovat zásoby organického uhlíku v	

Poř. č.	Připomínkové místo	Číslo jednací	Článek	AO	Připomínka	Vyhodnocení
					půdě a dlouhodobě ovlivňovat uhlíkovou stabilitu lesa. Výzkumy dlouhodobé uhlíkové bilance lesních ekosystémů současně potvrzují, že starší a nenarušené lesní porosty představují významné dlouhodobé zásobárny uhlíku a jejich narušení vede k dlouhodobému uhlíkovému dluhu, jehož kompenzace může trvat desítky let. Dokumentace SEA přitom nepracuje s reálnou uhlíkovou bilancí odlesnění, fragmentace lesa ani dlouhodobými emisemi vznikajícími degradací lesních půd. Dokumentace je proto v této části nepřezkoumatelná a neumožňuje objektivně posoudit skutečné klimatické dopady návrhu. Návrh řešení: Požaduji doplnění reálné uhlíkové bilance odlesnění a zásahů do lesních půd, vyhodnocení emisí vznikajících degradací lesních ekosystémů, posouzení dlouhodobého uhlíkového dluhu a doplnění klimatického hodnocení zahrnujícího ztrátu půdního a vegetačního uhlíku v důsledku výstavby a provozu větrných elektráren. Pokud nebude možné uvedené nedostatky objektivně a přezkoumatelně odstranit, požaduji vypuštění akcelerační oblasti AOV47 – Bukovec a souvisejícího územního opatření z návrhu Změny č. 2 Územního rozvojového plánu ČR. Zdroje: EUROPEAN COMMISSION. EU Soil Strategy for 2030: Reaping the benefits of healthy soils for people, food, nature and climate [online]. Brussels, 2021. Dostupné z: https://eur-lex.europa.eu/legal-content/EN/TXT/?uri=celex%3A52021DC0699. [cit. 15. 5. 2026]. XU, K. et al. Land use impacts the environmental benefits of wind energy farms [online]. Communications Earth & Environment, 2025. Dostupné z: https://www.nature.com/articles/s43247-025-02833-w. [cit. 15. 5. 2026]. GRISCOM, B. W. et al. Natural climate solutions [online]. Proceedings of the National Academy of Sciences, 2017. Dostupné z: https://www.pnas.org/doi/10.1073/pnas.1710465114. [cit. 15. 5. 2026]. MAYER, Mathias et al. Tamm Review: Influence of forest management activities on soil organic carbon stocks: A knowledge synthesis [online]. Forest Ecology and Management, 2020. Dostupné z: https://www.sciencedirect.com/science/article/pii/S0378112720300268. [cit. 15. 5. 2026]. 48 6.3.11 Geotechnická stabilita a riziko eroze ve svažitých lesních územích Dokumentace SEA nehodnotí geotechnická rizika spojená s budováním hlubokých základů větrných elektráren, rozsáhlými zemními pracemi a budováním přístupových komunikací ve svažitých lesních územích. Návrh je proto v rozporu s požadavky zákona č. 289/1995 Sb., o lesích, a zákona č. 254/2001 Sb., vodní zákon, podle nichž musí být chráněna lesní půda, retenční schopnost krajiny a stabilita odtokových poměrů. Studie Jeong et al. (2021) potvrzuje, že zemní práce spojené s budováním lesních komunikací a zářezů ve svazích významně zvyšují riziko svahových deformací, eroze a lokálních sesuvů, zejména v územích s vyššími sklony a narušeným vodním režimem. Studie současně upozorňuje, že stabilita svahů je silně ovlivněna odlesněním, změnou drenážních poměrů a mechanickým narušením půdy. Výzkum Depicker et al. (2021) potvrzuje, že odlesnění vede ke snížení stability svahů v důsledku změn hydrologických a geotechnických podmínek. Odstranění vegetačního krytu snižuje kořenovou stabilizaci půdy, urychluje povrchový odtok a zvyšuje riziko eroze a svahových pohybů. Studie Yousefi (2024) dále potvrzuje, že lesní komunikace představují významný zdroj eroze a sedimentace ve svažitých lesních územích. Eroze přitom významně roste v závislosti na sklonu svahu, geologickém podloží a intenzitě srážek. Dokumentace SEA však neobsahuje adekvátní geologické ani hydrogeologické posouzení těchto rizik, přestože akcelerační oblast zasahuje do lesních a místy svažitých území. Dokumentace je proto v této části nepřezkoumatelná a neumožňuje objektivně posoudit možné dopady návrhu na stabilitu svahů, erozi a geotechnickou bezpečnost území. Návrh řešení: Požaduji doplnění adekvátního geologického, geotechnického a hydrogeologického posouzení svažitých lesních území, vyhodnocení stability svahů, drenážních poměrů a erozních procesů, posouzení dopadů přístupových komunikací a zemních prací na lesní půdu a doplnění kumulativního hodnocení	

Poř. č.	Připomínkové místo	Číslo jednací	Článek	AO	Připomínka	Vyhodnocení
					geotechnických a hydrologických rizik celé akcelerační oblasti. Pokud nebude možné uvedené nedostatky objektivně a přezkoumatelně odstranit, požaduji vypuštění akcelerační oblasti AOV47 – Bukovec a souvisejícího územního opatření z návrhu Změny č. 2 Územního rozvojového plánu ČR. Zdroje: ČESKÁ REPUBLIKA. Zákon č. 289/1995 Sb., o lesích (lesní zákon) [online]. Dostupné z: https://www.zakonyprolidi.cz/cs/1995-289. [cit. 15. 5. 2026]. ČESKÁ REPUBLIKA. Zákon č. 254/2001 Sb., vodní zákon [online]. Dostupné z: https://www.zakonyprolidi.cz/cs/2001-254. [cit. 15. 5. 2026]. JEONG, E. et al. Characteristics of forest road cut slopes affecting the occurrence of slope failures [online]. Journal of Forest Research, 2021. Dostupné z: https://www.tandfonline.com/doi/full/10.1080/21580103.2021.1967789. [cit. 15. 5. 2026]. DEPICKER, A. et al. Interactions between deforestation, landscape rejuvenation and shallow landsliding [online]. Earth Surface Dynamics, 2021. Dostupné z: https://esurf.copernicus.org/articles/9/445/2021/esurf-49 9-445-2021.pdf. [cit. 15. 5. 2026]. YOUSEFI, S. et al. A Hot-Spot Analysis of Forest Roads Based on Soil Erosion and Sediment Production [online]. Land, 2024. Dostupné z: https://www.mdpi.com/2073-445X/13/10/1583. [cit. 15. 5. 2026]. 6.3.12 Neslučitelnost s podmínkami krajských úřadů: V této souvislosti upozorňujeme na podmínky krajského úřadu Jihočeského kraje a obdobné podmínky Krajského úřadu kraje Vysočina v nesouhlasném stanovisku, které jsou neslučitelné s limity v UO: VTE a související infrastrukturu na pozemcích určených k plnění funkcí lesa (dále jen „PUPFL“) umisťovat pouze tehdy, pokud bude prokázáno, že obdobné řešení nelze realizovat mimo PUPFL nebo s menším zásahem do PUPFL. Přednostně využívat pouze pozemky méně významné z hlediska plnění funkcí lesa, zejména plochy s omezenou schopností dlouhodobého plnění funkcí lesa, bezlesí nebo porosty s nižší kvalitou. Naopak nepřipustit zásahy do porostů, jejichž dotčení by vedlo k významnému omezení hospodaření nebo stability lesního komplexu. Nepřipustit umístění VTE a související infrastruktury na PUPFL, které by vedlo k nevhodnému dělení lesa, vzniku nových dlouhých porostních stěn nebo ke zvýšení rizika bořivých větrů. VTE umisťovat přednostně do okrajových částí lesních komplexů, nikoli do jejich vnitřních souvislých částí. Nepřipustit řešení, která naruší páteřní síť lesních cest, meliorační zařízení, hrazení bystřin nebo jiná zařízení sloužící lesnímu hospodářství. Pokud je zásah nezbytný, požadovat náhradní řešení minimálně stejné funkční hodnoty. Nepřipustit nové komunikace a průseky v lese, pokud by jejich zřízení zvýšilo ohrožení lesa větrem nebo vodní erozí. Kabelové trasy a dopravní napojení řešit přednostně mimo PUPFL případně po stávající infrastruktuře takovým způsobem, aby neomezovalo využití běžných lesních technologií při přejezdu. VTE ani případná související zařízení pro ukládání energie nebudou umisťovány na stanovištích extrémní edafické řady (Z, X, Y, J) na stanovištích ovlivněných vodou (edafické kategorie L, U, V, O, P, Q, G, T a R) a stanovištích lesních typů s výrazným svahovým charakterem, který je označen čtyřmístným kódem, kde poslední písmeno je „e“ podle typologických map Národního lesnického institutu (NLI) Odůvodnění: Zachování souvislých lesních komplexů je klíčové jak z hlediska ekologické stability, tak z hlediska hospodářského využití lesa. Fragmentace by měla dlouhodobé negativní kumulativní dopady na stabilitu porostů hospodaření i ekologické funkce lesa. Zachování celistvosti lesa je proto základním předpokladem přijatelnosti realizace OZE v lesních územích. Návrh řešení: Požaduji doplnění v souladu s výše uvedenými podmínkami krajských úřadů přezkoumatelného vyhodnocení skutečných záborů PUPFL na základě modelu/studie rozsahu výstavby VTE o výšce 250m, rozsahu kácení lesních porostů, rozsahu manipulačních a montážních ploch, přístupových komunikací a technické infrastruktury včetně objektivního vyhodnocení kumulativních dopadů fragmentace lesních porostů na ekologické funkce lesa, vodní režim a stabilitu krajiny.	

Poř. č.	Připomínkové místo	Číslo jednací	Článek	AO	Připomínka	Vyhodnocení
					Současně požaduji v souladu s výše uvedenými podmínkami krajských úřadů doplnění variantního řešení minimalizujícího zásahy do lesních pozemků a prokázání, že nebylo možné využít jiné lokality s menším dopadem na PUPFL. Pokud nebude možné uvedené nedostatky objektivně a přezkoumatelně odstranit, požaduji vypuštění akcelerační oblasti AOV47 – Bukovec a souvisejícího územního opatření z návrhu Změny č. 2 Územního rozvojového plánu ČR. 50 6.4 Ochrana přírody a biodiverzity 6.4.1 Nedostatečné posouzení dopadů na soustavu Natura 2000 a evropsky významné lokality Dokumentace SEA podceňuje skutečné dopady akcelerační oblasti AOV47 – Bukovec na evropsky významné lokality Natura 2000, chráněné druhy ptáků a netopýrů a širší migrační vazby v krajině. Návrh AOV47 – Bukovec je proto v rozporu se směrnicí Rady 92/43/EHS o ochraně přírodních stanovišť, která ukládá povinnost zabránit významnému narušení evropsky významných lokalit a chráněných druhů i v případech, kdy se samotný záměr nachází mimo hranice chráněného území. Dokumentace SEA sama připouští biologické střety a uvádí: „na habitaty lze očekávat mírně negativní vliv“ a současně: „lze předpokládat mírně negativní vliv“ i na ptáky a netopýry. Odůvodnění opatření současně potvrzuje, že: „Přestože vymezení akcelerační oblasti respektovalo mapy citlivosti ptáků a oblasti s vysokým a extrémním rizikem byly z větší části vyloučeny, nebylo možné se vyhnout všem detekovaným místům výskytu citlivých, vzácných a ohrožených druhů ptáků.“ Přesto dokumentace bez odpovídající regionální analýzy dochází k závěru o přijatelnosti návrhu. Dokumentace současně neobsahuje adekvátní regionální hodnocení migračních vazeb, analýzu populačních souvislostí, model migrační prostupnosti krajiny ani odpovídající kumulativní hodnocení vlivů více akceleračních oblastí. SEA dále nehodnotí širší vazby EVL Chýnovské jeskyně (CZ0314634), lokalitu Natura 2000, která představuje významné zimoviště netopýrů. Dokumentace nehodnotí migrační propojení této lokality s okolní lesní a zemědělskou krajinou, přestože netopýři běžně využívají rozsáhlé území mimo vlastní hranice lokalit Natura 2000. Posouzení významných vlivů na lokality soustavy Natura 2000 musí vycházet z dostatečně spolehlivých biologických podkladů. Krátkodobé průzkumy nemusí zachytit skutečné vazby druhů na území. Krajský úřad Jihočeského kraje, odbor životního prostředí, zemědělství a lesnictví, vydal dne 14. 5. 2026 pod č. j. KUJCK 63817/2026 nesouhlasné stanovisko k územnímu opatření pro AOV47 – Bukovec. Ve stanovisku upozorňuje mimo jiné na nedostatečné zohlednění biologických a ekologických rizik, nedostatečné odborné podklady a nevyhodnocené kumulativní dopady. Současně výslovně konstatuje: „Tyto odborné podklady nebyly v rámci stanovení podmínek a zmírňujících opatření pro AOV47 Bukovec nijak zohledněny.“ Metodika European Commission (2020) výslovně upozorňuje, že posuzování větrných elektráren nesmí být omezeno pouze na hranice chráněných území, protože migrující druhy běžně využívají širší krajinné vazby a kumulativní efekty více projektů mohou významně ovlivnit integritu lokalit Natura 2000. Metodika IUCN (Bennun et al., 2024) současně potvrzuje, že kumulativní dopady obnovitelných zdrojů energie představují jeden z hlavních problémů ochrany biodiverzity a že hodnocení musí zahrnovat migrační prostupnost krajiny, populační vazby a souběh více infrastrukturních záměrů. IUCN je celosvětově uznávaná odborná autorita v oblasti ochrany přírody a biodiverzity. Metodika IUCN (Bennun et al., 2024) představuje mezinárodně uznávaný odborný standard pro hodnocení kumulativních dopadů obnovitelných zdrojů energie na biodiverzitu a konkretizuje principy prevence, hierarchie zmírňování dopadů a strategického vyhýbání se lokalitám s vysokým konfliktním potenciálem vůči ochraně přírody. Dokumentace SEA však neobsahuje regionální migrační model, nehodnotí populační souvislosti, neobsahuje scénářové hodnocení kumulativních biologických dopadů ani objektivní hodnocení dlouhodobé ekologické stability území. 51 Dokumentace je proto v této části nepřezkoumatelná a neumožňuje objektivně posoudit skutečné dopady návrhu na soustavu Natura 2000 a chráněné druhy. Podle judikatury Soudního dvora Evropské unie C-127/02 lze souhlas s koncepcí nebo záměrem ovlivňujícím soustavu Natura 2000 vydat pouze tehdy, pokud na základě úplných, přesných a	

Poř. č.	Připomínkové místo	Číslo jednací	Článek	AO	Připomínka	Vyhodnocení
					definitivních odborných poznatků neexistují rozumné vědecké pochybnosti o absenci významného negativního vlivu na integritu chráněné lokality. Dokumentace SEA však sama připouští biologické střety, výskyt citlivých druhů a nevyhodnocené migrační vazby, přesto bez úplných biologických podkladů uzavírá přijatelnost návrhu. Takový postup je v rozporu s požadavky judikatury SDEU i se zásadou předběžné opatrnosti. Ochrana soustavy Natura 2000 přitom vyžaduje preventivní posouzení významných biologických rizik již na úrovni SEA a nepřipouští odložení zásadních otázek biologické přijatelnosti až do navazujících řízení. Pokud existují významné odborné nejistoty nebo neúplné biologické podklady, nelze přijatelnost návrhu objektivně prokázat. Takový postup je v rozporu se směrnicí Rady 92/43/EHS o ochraně přírodních stanovišť, se směrnicí Evropského parlamentu a Rady 2009/147/ES o ochraně volně žijících ptáků, se zákonem č. 114/1992 Sb., o ochraně přírody a krajiny, se směrnicí 2001/42/ES, s principem prevence i s principem předběžné opatrnosti. Dokumentace SEA současně neodpovídá metodickým požadavkům Evropské komise a IUCN na hodnocení kumulativních biologických vlivů a migrační prostupnosti krajiny. Návrh řešení: Požaduji doplnění adekvátního regionálního hodnocení migračních vazeb, populačních souvislostí chráněných druhů, regionálního modelu migrační prostupnosti krajiny, kumulativního hodnocení vlivů více akceleračních oblastí, dlouhodobého biologického modelování a objektivního posouzení dopadů na soustavu Natura 2000 v širším regionálním kontextu. Současně požaduji doplnění dlouhodobého monitoringu ptáků a netopýrů, scénářového hodnocení budoucí koncentrace infrastruktury a přezkoumatelného vyhodnocení dlouhodobé ekologické stability území. Požaduji provedení postupu podle § 45i zákona č. 114/1992 Sb. Pokud nebude možné uvedené nedostatky objektivně a přezkoumatelně odstranit, požaduji vypuštění akcelerační oblasti AOV47 – Bukovec a souvisejícího územního opatření z návrhu Změny č. 2 Územního rozvojového plánu ČR. Zdroje: EVROPSKÁ UNIE. Směrnice Rady 92/43/EHS o ochraně přírodních stanovišť, volně žijících živočichů a planě rostoucích rostlin [online]. EUR-Lex. Dostupné z: https://eur-lex.europa.eu/legal-content/CS/TXT/?uri=CELEX:31992L0043. [cit. 15. 5. 2026]. KRAJSKÝ ÚŘAD JIHOČESKÉHO KRAJE, Odbor životního prostředí, zemědělství a lesnictví. Nesouhlasné stanovisko k územnímu opatření pro akcelerační oblast AOV47 Bukovec, č. j. KUJCK 63817/2026 ze dne 14. 5. 2026. EUROPEAN COMMISSION. Guidance document on wind energy developments and EU nature legislation [online]. Luxembourg: Publications Office of the European Union, 2020. Dostupné z: https://op.europa.eu/en/publication-detail/-/publication/2b08de80-5ad4-11eb-b59f-01aa75ed71a1/language- en. [cit. 17. 5. 2026]. 52 BENNUN, Leon et al. Guidance on biodiversity cumulative impact assessment for wind and solar developments and associated infrastructure [online]. IUCN, 2024. Dostupné z: https://portals.iucn.org/library/sites/library/files/documents/2024-035-En_0.pdf. [cit. 17. 5. 2026]. SOUDNÍ DVŮR EVROPSKÉ UNIE. Rozsudek velkého senátu ze dne 7. 9. 2004 ve věci C-127/02 Landelijke Vereniging tot Behoud van de Waddenzee a Nederlandse Vereniging tot Bescherming van Vogels proti Staatssecretaris van Landbouw, Natuurbeheer en Visserij (Waddenvereniging a Vogelbeschermingsvereniging) [online]. EUR-Lex. Dostupné z: https://eur-lex.europa.eu/legal-content/EN/TXT/?uri=celex:62002CJ0127. [cit. 17. 5. 2026]. EVROPSKÁ UNIE. Směrnice Evropského parlamentu a Rady 2009/147/ES o ochraně volně žijících ptáků [online]. EUR-Lex. Dostupné z: https://eur-lex.europa.eu/legal-content/CS/TXT/?uri=CELEX:32009L0147. [cit. 17. 5. 2026]. ČESKÁ REPUBLIKA. Zákon č. 114/1992 Sb., o ochraně přírody a krajiny [online]. Dostupné z: https://www.zakonyprolidi.cz/cs/1992-114. [cit. 17. 5. 2026]. EVROPSKÝ PARLAMENT A RADA EVROPSKÉ UNIE. Směrnice 2001/42/ES ze dne 27. června 2001 o posuzování vlivů některých plánů a programů na životní prostředí [online]. Úřední věstník Evropských	

Poř. č.	Připomínkové místo	Číslo jednací	Článek	AO	Připomínka	Vyhodnocení
					společenství, 2001, L 197. Dostupné z: https://eur-lex.europa.eu/legal-content/CS/TXT/?uri=CELEX:32001L0042. [cit. 17. 5. 2026]. 6.4.2 Nedostatečné biologické průzkumy a absence dlouhodobého monitoringu Dokumentace SEA pro akcelerační oblast AOV47 – Bukovec je založena na nedostatečných biologických podkladech, které neumožňují objektivně posoudit skutečné dopady návrhu na chráněné druhy ptáků, netopýrů a ekologickou stabilitu území. Podklady současně neprokazují provedení dostatečných terénních biologických průzkumů odpovídajících rozsahu navrženého řešení. Hodnocení vychází převážně z databázových zdrojů a obecně dostupných informací. Při existenci významných odborných nejistot, nedostatečných biologických podkladů a neúplného monitoringu přitom nelze dospět k závěru o přijatelnosti návrhu bez rozumných vědeckých pochybností. Právě požadavek odstranění rozumných vědeckých pochybností přitom představuje základní standard ochrany soustavy Natura 2000 podle judikatury SDEU (C-127/02). SEA sama připouští výskyt citlivých druhů ptáků a netopýrů, současně však biologické podklady nejsou dostatečně dlouhodobé, neobsahují celoroční monitoring, nehodnotí meziroční variabilitu ani neumožňují objektivní vyhodnocení sezónních migračních vazeb. Dokumentace sama uvádí „v AO a blízkém okolí se nachází na VTE citlivé druhy ptáků“ a dále připouští: „nebylo možné se vyhnout všem detekovaným místům výskytu citlivých, vzácných a ohrožených druhů ptáků“. Přesto SEA bez dostatečných biologických podkladů uzavírá, že vlivy budou pouze „mírně negativní“. Dokumentace současně neobsahuje víceletý ornitologický monitoring, dlouhodobé sledování tahových tras, použitelný sezónní monitoring netopýrů ani objektivní regionální model migračních vazeb. To je zvlášť významné vzhledem k charakteru území s lesními komplexy, mokřady, vodními biotopy a migračně významnou krajinou. Krátkodobé biologické průzkumy přitom nemohou objektivně zachytit meziroční výkyvy populací, 53 sezónní migrace, změny tahových tras, extrémní migrační situace ani skutečný rozsah využívání krajiny citlivými druhy. Krajský úřad Jihočeského kraje, odbor životního prostředí, zemědělství a lesnictví, ve svém nesouhlasném stanovisku č. j. KUJCK 63817/2026 ze dne 14. 5. 2026 současně upozorňuje na nedostatečné biologické podklady a nedostatečné vyhodnocení ekologických rizik návrhu. Metodika České společnosti ornitologické (2010) pro posuzování vlivů větrných elektráren současně doporučuje víceletý monitoring, celoroční sledování, hodnocení sezónní migrace a použitelné vyhodnocení tahových tras a hnízdních aktivit. Metodika Evropské komise (2020) současně výslovně upozorňuje, že nedostatečné biologické podklady představují zásadní problém při hodnocení dopadů větrných elektráren na chráněné druhy a lokality Natura 2000. Dokumentace SEA však neobsahuje víceletá biologická data, nehodnotí dlouhodobé populační trendy, neobsahuje reprezentativní migrační model ani objektivně neprokazuje dostatečnost biologických podkladů. Významný je i rozpor mezi skutečným výskytem citlivých druhů a výsledným hodnocením SEA. Dokumentace sama potvrzuje výskyt citlivých a ohrožených druhů, současně však bez objektivního metodického vysvětlení uzavírá, že vlivy budou pouze „mírně negativní“. Dokumentace dospívá k závěru o přijatelnosti biologických vlivů, aniž by disponovala celoročními daty o využívání území. Nelze proto objektivně vyloučit významné vlivy na chráněné druhy a evropsky významné lokality. Takový závěr je nepřezkoumatelný. Studie Thaxter et al. (2017) potvrzuje, že krátkodobé biologické průzkumy významně podhodnocují skutečné riziko kolizí a migračních střetů u větrných elektráren. Studie Marques et al. (2014) současně potvrzuje, že nedostatečný monitoring patří mezi hlavní příčiny podhodnocení biologických dopadů větrných parků v Evropě. Metodika NatureScot (2025) dále doporučuje dlouhodobý monitoring a regionální hodnocení migračních vazeb zejména v územích s výskytem citlivých druhů ptáků a netopýrů. Metodika NatureScot (2025) představuje mezinárodně respektovaný odborný standard pro hodnocení kumulativních dopadů větrných elektráren na ptáky a konkretizuje požadavky regionálního hodnocení migračních vazeb, kumulativní	

Poř. č.	Připomínkové místo	Číslo jednací	Článek	AO	Připomínka	Vyhodnocení
					mortality, bariérových efektů a populačních důsledků koncentrace větrných elektráren v krajině. Dokumentace SEA však tyto požadavky nesplňuje, biologická data dostatečně nedokládá a neumožňuje objektivní přezkoumání skutečných biologických dopadů návrhu. Takový postup je v rozporu se směrnicí Rady 92/43/EHS, se směrnicí Evropského parlamentu a Rady 2009/147/ES, se zákonem č. 114/1992 Sb., o ochraně přírody a krajiny, se směrnicí 2001/42/ES, s principem prevence i s principem předběžné opatrnosti. Dokumentace SEA současně neodpovídá metodickým požadavkům České společnosti ornitologické (2010), Evropské komise (2020) a mezinárodním metodikám biologického hodnocení větrných elektráren. Návrh řešení: Požaduji doplnění víceletého biologického monitoringu, celoročního ornitologického sledování, dlouhodobého monitoringu netopýrů, adekvátního hodnocení sezónních migrací, regionálního migračního modelu a objektivního vyhodnocení populačních trendů citlivých druhů. Současně požaduji doplnění 54 reprezentativních biologických dat, objektivní vyhodnocení meziroční variability, transparentní metodické zdůvodnění výsledného hodnocení a přezkoumatelné posouzení skutečných biologických dopadů návrhu. Pokud nebude možné uvedené nedostatky objektivně a přezkoumatelně odstranit, požaduji vypuštění akcelerační oblasti AOV47 – Bukovec a souvisejícího územního opatření z návrhu Změny č. 2 Územního rozvojového plánu ČR. Zdroje: SOUDNÍ DVŮR EVROPSKÉ UNIE (SDEU). Rozsudek velkého senátu ze dne 7. 9. 2004 ve věci C-127/02 Landelijke Vereniging tot Behoud van de Waddenzee a Nederlandse Vereniging tot Bescherming van Vogels proti Staatssecretaris van Landbouw, Natuurbeheer en Visserij (Waddenzee) [online]. EUR-Lex. Dostupné z: https://eur-lex.europa.eu/legal-content/EN/TXT/?uri=celex:62002CJ0127. [cit. 17. 5. 2026]. KRAJSKÝ ÚŘAD JIHOČESKÉHO KRAJE, Odbor životního prostředí, zemědělství a lesnictví. Nesouhlasné stanovisko k územnímu opatření pro akcelerační oblast AOV47 Bukovec, č. j. KUJCK 63817/2026 ze dne 14. 5. 2026. ČESKÁ SPOLEČNOST ORNITOLOGICKÁ. Doporučená metodika průzkumu ptáků a hodnocení vlivů větrných elektráren na avifaunu [online]. Praha: Česká společnost ornitologická, 2010. Dostupné z: https://www.birdlife.cz. [cit. 17. 5. 2026]. EUROPEAN COMMISSION. Guidance document on wind energy developments and EU nature legislation [online]. Luxembourg: Publications Office of the European Union, 2020. Dostupné z: https://op.europa.eu/en/publication-detail/-/publication/2b08de80-5ad4-11eb-b59f-01aa75ed71a1/language- en. [cit. 17. 5. 2026]. THAXTER, Christopher B. et al. Bird and bat species' global vulnerability to collision mortality at wind farms revealed through a trait-based assessment [online]. Proceedings of the Royal Society B, 2017. Dostupné z: https://royalsocietypublishing.org/doi/10.1098/rspb.2017.0829. [cit. 17. 5. 2026]. MARQUES, A. T. et al. Understanding bird collisions at wind farms: An updated review on the causes and possible mitigation strategies [online]. Biological Conservation, 2014. Dostupné z: https://docs.wind-watch.org/marques2014.pdf. [cit. 17. 5. 2026]. NATURESCOT. Assessing the cumulative impacts of onshore wind farms on birds [online]. 2025. Dostupné z: https://www.nature.scot/doc/guidance-assessing-cumulative-impacts-onshore-wind-farms-birds. [cit. 17. 5. 2026]. EVROPSKÁ UNIE. Směrnice Rady 92/43/EHS o ochraně přírodních stanovišť, volně žijících živočichů a planě rostoucích rostlin [online]. EUR-Lex. Dostupné z: https://eur-lex.europa.eu/legal-content/CS/TXT/?uri=CELEX:31992L0043. [cit. 17. 5. 2026]. EVROPSKÁ UNIE. Směrnice Evropského parlamentu a Rady 2009/147/ES o ochraně volně žijících ptáků [online]. EUR-Lex. Dostupné z: https://eur-lex.europa.eu/legal-content/CS/TXT/?uri=CELEX:32009L0147. [cit. 17. 5. 2026].	

Poř. č.	Připomínkové místo	Číslo jednací	Článek	AO	Připomínka	Vyhodnocení
					ČESKÁ REPUBLIKA. Zákon č. 114/1992 Sb., o ochraně přírody a krajiny [online]. Dostupné z: https://www.zakonyprolidi.cz/cs/1992-114. [cit. 17. 5. 2026]. EVROPSKÝ PARLAMENT A RADA EVROPSKÉ UNIE. Směrnice 2001/42/ES ze dne 27. června 2001 o posuzování vlivů některých plánů a programů na životní prostředí [online]. Úřední věstník 55 Evropských společenství, 2001, L 197. Dostupné z: https://eur-lex.europa.eu/legal-content/CS/TXT/?uri=CELEX:32001L0042. [cit. 17. 5. 2026]. 6.4.3 Nedostatečné hodnocení dopadů na chráněné druhy ptáků Dokumentace SEA nedostatečně hodnotí skutečné dopady akcelerační oblasti AOV47 – Bukovec na chráněné druhy ptáků, migrační koridory a tahové trasy v širším regionálním kontextu. Dokumentace současně neobsahuje regionální model migračních vazeb, nehodnotí kumulativní mortalitu, neposuzuje bariérové efekty soustavy větrných elektráren ani objektivně nehodnotí dopady na populační stabilitu citlivých druhů ptáků. Krátkodobé biologické průzkumy nemusí zachytit období tahu, hnízdění ani meziroční změny početnosti druhů. Výsledné hodnocení proto nemusí odpovídat skutečnému využívání území ptáky. SEA sama přitom připouští výskyt citlivých druhů ptáků a uvádí: „v AO a blízkém okolí se nachází na VTE citlivé druhy ptáků“. Současně připouští: „nebylo možné se vyhnout všem detekovaným místům výskytu citlivých, vzácných a ohrožených druhů ptáků“ a dále uvádí: „lze předpokládat mírně negativní vliv“. Dokumentace však bez objektivního regionálního modelování a bez dlouhodobého biologického hodnocení označuje vlivy pouze jako „mírně negativní“. Takový závěr je nepřezkoumatelný. Významné přitom je, že samotná dokumentace SEA výslovně potvrzuje výskyt citlivých druhů ptáků a současně připouští nemožnost vyhnout se všem lokalitám výskytu citlivých, vzácných a ohrožených druhů. Přesto bez odpovídajícího regionálního modelování a bez objektivního vyhodnocení populačních důsledků uzavírá, že vlivy budou pouze „mírně negativní“. Takový postup je vnitřně rozporný. V podkladech a biologických hodnoceních jsou současně identifikovány zvláště chráněné a kolizně rizikové druhy ptáků, zejména orel mořský, čáp černý, luňák červený, sokol stěhovavý a další druhy využívající otevřenou krajinu, lesní okraje a migrační koridory. Jedná se přitom o druhy s vysokou citlivostí na kolize, s rozsáhlými potravními teritorii, s nízkou reprodukční schopností a s vysokou citlivostí na bariérové efekty větrných elektráren. Významné je rovněž stanovisko Krajského úřadu Jihočeského kraje č. j. KUJCK 20427/2026 ze dne 10. 2. 2026, které potvrzuje výskyt citlivých druhů ptáků v širším území plánovaných větrných elektráren. Krajský úřad výslovně uvádí: „…na základě uvedených zdrojů a dalších informací se poblíž záměru vyskytuje hnízdiště orla mořského, jehož přesná poloha není orgánu ochrany přírody známa.“ Současně dokument potvrzuje: „Hnízdo čápa černého je evidováno v okolí Turovce…“ Krajský úřad tak sám potvrzuje výskyt mimořádně citlivých druhů, existenci hnízdiště orla mořského v blízkosti záměru i přítomnost čápa černého v širším území. Současně však připouští, že přesná poloha hnízdiště orla mořského není orgánu ochrany přírody známa. To potvrzuje zásadní nejistotu biologických podkladů a nedostatečně zjištěný skutkový stav území. Dokumentace SEA však neobsahuje regionální migrační model, nehodnotí skutečné tahové trasy, neposuzuje bariérový efekt celé soustavy AOV47–AOV50 ani objektivně nehodnotí kumulativní mortalitu ptáků v regionálním měřítku. 56 Citace dokumentace SEA dokládá, že ohledně hrozící mortality ptáků jde o ochranu pouze formální a naprosto obecně formulovanou: Střety s jedinci ptáků jsou v AO v rámci podmínek ÚO obecně minimalizovány prostřednictvím specifikace technických parametrů VTE a organizačních opatření. Lze předpokládat mírně negativní vliv. Stejně tak citace územního opatření: Bude zajištěna ochrana ptáků a netopýrů těmito způsoby: 1. Před úrazy a mortalitou na elektrickém vedení – přípojné elektrické vedení bude přednostně realizováno podzemním kabelem za předpokladu, že se vyhnou chráněným biotopům a stanovištím. 2. Před kolizemi s lopatkami VTE volbou vhodného technického řešení. 3. Před hnízděním na VTE volbou vhodného technického řešení. 4. Výstavba větrných elektráren a doprovodné infrastruktury bude realizována mimo období hnízdění	

Poř. č.	Připomínkové místo	Číslo jednací	Článek	AO	Připomínka	Vyhodnocení
					ptáků, s přihlédnutím ke konkrétní lokalitě záměru a druhům v ní přítomných. Pro omezení kolizí ptáků s lopatkami rotoru budou využity odpuzovače (optické, akustické, nebo elektromagnetické), které odrazují zájmové druhy létat do bezprostředního okolí VTE, nebo detekční systémy (akustické, optické, termovize), které v případě detekce zájmového druhu v blízkosti VTE zpomalí, popř. zastaví rotor VTE. Budou použita vždy nejúčinnější dostupná a ověřená zařízení. Samotná podmínka opakovaného vypínání větrných elektráren při orbě a sklizni potvrzuje, že běžné zemědělské hospodaření v okolí VTE vytváří významné riziko střetů a mortality ptáků. Současně není doloženo, že takto rozsáhlé a opakované provozní odstávky jsou technicky, organizačně ani ekonomicky realizovatelné v podmínkách běžně obhospodařované krajiny. V této souvislosti upozorňuje podatel připomínky na tuto připomínku Krjaského úřadu Jihočeského kraje: Bude ustanovena odborně způsobilá osoba s vysokoškolským přírodovědným vzděláním a minimálně tříletou praxí (dále jen „biologický dozor“), která bude odpovědná za vyhodnocení plnění podmínek stanovených tímto opatřením obecné povahy při přípravě i realizaci záměru a za ověření změn v území. Biologický dozor bude vykonáván ve fázi přípravy i realizace záměru. To je zvlášť významné vzhledem k rozsahu navrhovaného zásahu. SEA totiž připouští možnost výstavby až 33 větrných elektráren o výšce až 250 metrů v AOV47 – Bukovec, přičemž v kombinaci s dalšími akceleračními oblastmi může v širším území vzniknout soustava přibližně 88 větrných elektráren. Taková koncentrace větrných elektráren výrazně zvyšuje riziko kolizí, vytváří migrační bariéry, mění letové chování ptáků a může významně ovlivnit populační stabilitu citlivých druhů. Krajský úřad Jihočeského kraje ve svém nesouhlasném stanovisku č. j. KUJCK 63817/2026 ze dne 14. 5. 2026 současně upozorňuje na nedostatečné biologické podklady a nevyhodnocené dopady na chráněné druhy ptáků. Metodika České společnosti ornitologické (2010) doporučuje dlouhodobý monitoring, regionální hodnocení migračních vazeb, použitelné hodnocení tahových tras a kumulativní biologické posouzení soustav větrných elektráren. Dokumentace SEA však tyto požadavky nesplňuje. Studie Thaxter et al. (2017) potvrzuje, že velké druhy dravců a migrujících ptáků patří mezi druhy s nejvyšší kolizní zranitelností vůči větrným elektrárnám. Studie Marques et al. (2014) současně potvrzuje, že nedostatečné regionální hodnocení a absence migračního modelování vedou k systematickému podhodnocování biologických rizik větrných parků. Metodika NatureScot (2025) dále upozorňuje, že kumulativní biologické dopady více větrných parků musí být hodnoceny v regionálním měřítku a musí zahrnovat mortalitu, bariérové efekty, změny migračního 57 chování i populační důsledky dlouhodobé fragmentace krajiny. Dokumentace SEA však regionální biologický model neobsahuje, nehodnotí populační důsledky ani objektivně neprokazuje přijatelnost navrhované koncentrace větrných elektráren. Výsledné hodnocení dopadů na chráněné druhy ptáků je proto nepřezkoumatelné a metodicky nedostatečné. Takový postup je v rozporu se směrnicí Evropského parlamentu a Rady 2009/147/ES o ochraně volně žijících ptáků, se směrnicí Rady 92/43/EHS, se zákonem č. 114/1992 Sb., o ochraně přírody a krajiny, se směrnicí 2001/42/ES, s principem prevence i s principem předběžné opatrnosti. Dokumentace SEA současně neodpovídá metodickým požadavkům České společnosti ornitologické (2010), NatureScot (2025) ani mezinárodním metodikám hodnocení biologických dopadů větrných elektráren. Návrh řešení: Požaduji doplnění dlouhodobého regionálního ornitologického monitoringu, použitelného hodnocení tahových tras, regionálního migračního modelu, kumulativního biologického hodnocení soustavy AOV47–AOV50, objektivního vyhodnocení bariérových efektů a populační analýzy citlivých druhů ptáků. Současně požaduji objektivní hodnocení kolizních rizik, vyhodnocení kumulativní mortality, doplnění scénářového biologického modelování a transparentní přezkoumatelné zdůvodnění výsledného hodnocení SEA. Pokud nebude možné uvedené nedostatky objektivně a přezkoumatelně odstranit, požaduji vypuštění	

Poř. č.	Připomínkové místo	Číslo jednací	Článek	AO	Připomínka	Vyhodnocení
					akcelerační oblasti AOV47 – Bukovec a souvisejícího územního opatření z návrhu Změny č. 2 Územního rozvojového plánu ČR. Zdroje: KRAJSKÝ ÚŘAD JIHOČESKÉHO KRAJE. Poskytnutí informací podle zákona č. 106/1999 Sb., č. j. KUJCK 20427/2026 ze dne 10. 2. 2026. KRAJSKÝ ÚŘAD JIHOČESKÉHO KRAJE, Odbor životního prostředí, zemědělství a lesnictví. Nesouhlasné stanovisko k územnímu opatření pro akcelerační oblast AOV47 Bukovec, č. j. KUJCK 63817/2026 ze dne 14. 5. 2026. [cit. 17. 5. 2026]. ČESKÁ SPOLEČNOST ORNITOLOGICKÁ. Doporučená metodika průzkumu ptáků a hodnocení vlivů větrných elektráren na avifaunu [online]. Praha: Česká společnost ornitologická, 2010. Dostupné z: https://www.birdlife.cz. [cit. 17. 5. 2026]. THAXTER, Christopher B. et al. Bird and bat species' global vulnerability to collision mortality at wind farms revealed through a trait-based assessment [online]. Proceedings of the Royal Society B, 2017. Dostupné z: https://royalsocietypublishing.org/doi/10.1098/rspb.2017.0829. [cit. 17. 5. 2026]. MARQUES, A. T. et al. Understanding bird collisions at wind farms: An updated review on the causes and possible mitigation strategies [online]. Biological Conservation, 2014. Dostupné z: https://docs.wind-watch.org/marques2014.pdf. [cit. 17. 5. 2026]. NATURESCOT. Assessing the cumulative impacts of onshore wind farms on birds [online]. 2025. Dostupné z: https://www.nature.scot/doc/guidance-assessing-cumulative-impacts-onshore-wind-farms-birds. [cit. 17. 5. 2026]. 58 EVROPSKÁ UNIE. Směrnice Evropského parlamentu a Rady 2009/147/ES o ochraně volně žijících ptáků [online]. EUR-Lex. Dostupné z: https://eur-lex.europa.eu/legal-content/CS/TXT/?uri=CELEX:32009L0147. [cit. 17. 5. 2026]. EVROPSKÁ UNIE. Směrnice Rady 92/43/EHS o ochraně přírodních stanovišť, volně žijících živočichů a planě rostoucích rostlin [online]. EUR-Lex. Dostupné z: https://eur-lex.europa.eu/legal-content/CS/TXT/?uri=CELEX:31992L0043. [cit. 17. 5. 2026]. ČESKÁ REPUBLIKA. Zákon č. 114/1992 Sb., o ochraně přírody a krajiny [online]. Dostupné z: https://www.zakonyprolidi.cz/cs/1992-114. [cit. 17. 5. 2026] EVROPSKÝ PARLAMENT A RADA EVROPSKÉ UNIE. Směrnice 2001/42/ES ze dne 27. června 2001 o posuzování vlivů některých plánů a programů na životní prostředí [online]. Úřední věstník Evropských společenství, 2001, L 197. Dostupné z: https://eur-lex.europa.eu/legal- content/CS/TXT/?uri=CELEX:32001L0042. [cit. 17. 5. 2026]. 6.4.4 Migrační koridory netopýrů a nedostatečná ochrana zimovišť Dokumentace SEA nedostatečně hodnotí dopady akcelerační oblasti AOV47 – Bukovec na migrační koridory netopýrů, významná zimoviště, letové trasy a ekologickou konektivitu krajiny. Dokumentace současně neobsahuje regionální migrační model netopýrů, nehodnotí skutečné letové trasy, neposuzuje migrační propojení lesních a vodních biotopů ani objektivně nehodnotí vazby na evropsky významné lokality Natura 2000. Migrační aktivita netopýrů vykazuje výrazné sezónní změny. Krátkodobé průzkumy nemohou dostatečně zachytit celoroční využívání prostoru ani význam migračních tras. SEA pracuje převážně pouze s omezenou vzdálenostní metodikou, bez reálného migračního modelování, bez regionální analýzy ekologické konektivity a bez dlouhodobého monitoringu sezónních migrací netopýrů. To je zvlášť významné vzhledem k existenci EVL Chýnovská jeskyně (CZ0314634), která představuje významné zimoviště netopýrů evropského významu v lokalitě Natura 2000. Agentura ochrany přírody a krajiny ČR (AOPK) ve sdělení č. j. 05543/SOPK/26 ze dne 13. 3. 2026 potvrzuje, že v EVL Chýnovská jeskyně byl v letech 2015–2025 zjištěn výskyt celé řady zvláště chráněných druhů netopýrů, mimo jiné netopýra velkého (Myotis myotis), netopýra černého (Barbastella barbastellus), netopýra velkouchého (Myotis bechsteinii), netopýra brvitého (Myotis emarginatus), netopýra vodního (Myotis daubentonii), netopýra řasnatého (Myotis nattereri) i dalších druhů evropského významu. AOPK (2026) současně výslovně uvádí: „Pokud se týká migračních koridorů letounů v okolí uvedených	

Poř. č.	Připomínkové místo	Číslo jednací	Článek	AO	Připomínka	Vyhodnocení
					EVL (okresy Tábor a Pelhřimov) nemá AOPK ČR k dispozici relevantní informace.“ Dokumentace SEA přesto bez existence relevantních migračních dat uzavírá, že dopady návrhu budou pouze „mírně negativní“. Takový závěr je nepřezkoumatelný. Souhrn AOPK doporučených opatření pro EVL Chýnovská jeskyně (2026) současně potvrzuje, že se jedná o významné zimoviště netopýrů evropského významu. Dokument výslovně uvádí „Významné zimoviště je to především pro netopýra řasnatého – jedná se o největší známé přirozené podzemní zimoviště tohoto druhu minimálně v ČR.“ Dokument dále potvrzuje: „Pravidelné přelety většinou nepřesahují 20 km“. To je mimořádně významné vzhledem k poloze AOV47 – Bukovec v širším migračním prostoru EVL Chýnovská jeskyně. 59 Dokumentace SEA však nehodnotí širší migrační vazby této lokality, neposuzuje propojení zimovišť s lesní krajinou, nehodnotí letové koridory podél vodních toků ani objektivně neposuzuje regionální migrační prostupnost krajiny. Přitom netopýři běžně využívají rozsáhlé lesní komplexy, liniové krajinné struktury, vodní biotopy, okraje lesů a migrační koridory vzdálené desítky kilometrů od vlastních zimovišť. Významný je i samotný charakter dotčeného území s rozsáhlými lesními porosty, mokřady, vodními biotopy, rybniční soustavou a migračně významnou krajinou. Právě tyto krajinné prvky přitom tvoří hlavní migrační koridory netopýrů. Metodika posuzování vlivu výstavby a provozu větrných elektráren na netopýry Řehák a Bartonička (2012) zpracovaná Českou společností pro ochranu netopýrů výslovně uvádí, že významná zimoviště netopýrů, lesní koridory, vodní biotopy, liniová zeleň a migrační trasy patří mezi rizikové oblasti nevhodné pro výstavbu větrných elektráren. Metodika Řehák a Bartonička (2012) výslovně stanovuje minimální odstupy větrných elektráren od souvislých lesních porostů, vodních ploch a liniových krajinných prvků využívaných netopýry jako letové koridory. Současně uvádí, že větrné elektrárny nemají být umisťovány na spojnice mezi úkryty a lovišti. Krajinné prvky proto nepředstavují pouze obecný popis území, ale funkční migrační a letové struktury významné pro hodnocení kolizního rizika. Pokud dokumentace nehodnotí vazbu záměru na tyto krajinné struktury, nelze objektivně ověřit, zda byly migrační koridory a ekologické vazby území řádně identifikovány a zohledněny. Metodika současně doporučuje minimální vzdálenost 200 m od lesních porostů, minimální vzdálenost 200 m od vodních ploch, minimální vzdálenost 200 m od liniových krajinných prvků a adekvátní monitoring v území až do vzdálenosti 20 km od plánované větrné elektrárny. Dokumentace SEA však regionální migrační model neobsahuje, nehodnotí ekologickou konektivitu, neposuzuje kumulativní bariérové efekty ani objektivně neprokazuje přijatelnost návrhu. To je zvlášť významné vzhledem k rozsahu navrhovaného zásahu. SEA připouští možnost výstavby až 33 větrných elektráren o výšce až 250 metrů v AOV47 – Bukovec, přičemž v kombinaci s dalšími akceleračními oblastmi může v širším území vzniknout soustava přibližně 88 větrných elektráren. Taková koncentrace vysokých větrných elektráren významně zvyšuje riziko mortality netopýrů, vytváří migrační bariéry, narušuje ekologickou konektivitu a může významně ovlivnit populační stabilitu citlivých druhů. Krajský úřad Jihočeského kraje ve svém nesouhlasném stanovisku č. j. KUJCK 63817/2026 ze dne 14. 5. 2026 současně upozorňuje na nedostatečné biologické podklady a nevyhodnocené ekologické vazby území. Současně výslovně konstatuje: „Tyto odborné podklady nebyly v rámci stanovení podmínek a zmírňujících opatření pro AOV47 Bukovec nijak zohledněny.“ Dohoda EUROBATS (1991) výslovně doporučuje regionální migrační hodnocení, dlouhodobý monitoring, ochranu lesních koridorů, ochranu vodních biotopů a hodnocení vazeb mezi zimovišti a lovišti. Dohoda EUROBATS (1991) je mezinárodní smlouva o ochraně přírody, ke které ČR přistoupila, a členské státy mají povinnost naplňovat její cíle a principy ochrany netopýrů. Metodika EUROBATS (2015) představuje mezinárodně uznávaný odborný standard ochrany netopýrů při výstavbě větrných elektráren, který konkretizuje požadavky ochrany zvláště chráněných druhů vyplývající z dohody EUROBATS (1991), směrnice 92/43/EHS a zákona č. 114/1992 Sb.	

Poř. č.	Připomínkové místo	Číslo jednací	Článek	AO	Připomínka	Vyhodnocení
					Metodika Řehák a Bartonička (2012) k posuzování vlivu výstavby a provozu větrných elektráren na netopýry uvádí, že sledování letové aktivity netopýrů musí být nedílnou součástí biologického posouzení 60 záměru a že monitoring má probíhat periodicky po celou vegetační sezónu. Jednosezónní monitoring je přitom označen pouze za minimální rozsah. Pokud dokumentace neprokazuje splnění těchto minimálních požadavků, nelze ověřit reprezentativnost zjištěných výsledků. Metodika IUCN (Bennun et al., 2024) současně upozorňuje, že hodnocení dopadů na netopýry musí zahrnovat krajinnou konektivitu, kumulativní biologické vlivy, populační souvislosti a regionální migrační vztahy. Dokumentace SEA však regionální migrační model neobsahuje, nehodnotí ekologickou konektivitu, neposuzuje kumulativní bariérové efekty ani objektivně neprokazuje přijatelnost návrhu. Výsledné hodnocení vlivů na netopýry je proto nepřezkoumatelné a metodicky nedostatečné. Metodika Řehák a Bartonička (2012) současně požaduje posouzení významných zimovišť, reprodukčních kolonií a letových koridorů využívaných při migraci netopýrů a uvádí, že analýza těchto mapových podkladů představuje první stupeň hodnocení vhodnosti lokality pro výstavbu větrných elektráren. Pokud dokumentace takové hodnocení neobsahuje nebo neprokazuje jeho výsledky, vzniká nejistota, zda byla vhodnost území vůbec řádně posouzena. Evropská komise (2020) současně výslovně upozorňuje, že posuzování vlivů větrných elektráren nesmí být omezeno pouze na vlastní hranice lokalit Natura 2000, protože migrující druhy běžně využívají širší krajinné vazby, liniové koridory a rozsáhlé migrační prostory mimo samotná chráněná území. Právě absence regionálního migračního modelování proto představuje zásadní metodický nedostatek dokumentace SEA. Takový postup je v rozporu se směrnicí Rady 92/43/EHS, se zákonem č. 114/1992 Sb., o ochraně přírody a krajiny, se směrnicí 2001/42/ES, s Dohodou EUROBATS, s principem prevence, i s principem předběžné opatrnosti. Dokumentace SEA současně neodpovídá metodickým požadavkům EUROBATS (2015), IUCN (Bennun et al., 2024) ani českým metodikám pro hodnocení dopadů větrných elektráren na netopýry. Návrh řešení: Požaduji doplnění regionálního migračního modelu netopýrů, dlouhodobého monitoringu letových tras, hodnocení vazeb mezi zimovišti a lovišti, objektivního posouzení ekologické konektivity krajiny, kumulativního biologického hodnocení soustavy AOV47–AOV50 a použitelného vyhodnocení bariérových efektů větrných elektráren. Současně požaduji doplnění dlouhodobého akustického monitoringu, hodnocení sezónních migrací, objektivní vyhodnocení vlivů na EVL Chýnovská jeskyně a přezkoumatelné zdůvodnění výsledného hodnocení SEA. Pokud nebude možné uvedené nedostatky objektivně a přezkoumatelně odstranit, požaduji vypuštění akcelerační oblasti AOV47 – Bukovec a souvisejícího územního opatření z návrhu Změny č. 2 Územního rozvojového plánu ČR. Zdroje: AGENTURA OCHRANY PŘÍRODY A KRAJINY ČR. Odpověď – žádost o informace podle zákona č. 123/1998 Sb., č. j. 05543/SOPK/26 ze dne 13. 3. 2026. AGENTURA OCHRANY PŘÍRODY A KRAJINY ČR. Souhrn doporučených opatření pro evropsky významnou lokalitu Chýnovská jeskyně CZ0314634 [online]. Agentura ochrany přírody a krajiny ČR. 2026. Dostupné z: https://portal.nature.cz/w/uzemi-64#/. [cit. 17. 5. 2026]. 61 ŘEHÁK, Zdeněk; BARTONIČKA, Tomáš. Metodika posuzování vlivu výstavby a provozu větrných elektráren na netopýry [online]. Česká společnost pro ochranu netopýrů (ČESON), 2012. Dostupné z: https://www.ceson.org/document/VtE_metodpokyn_fin.pdf. [cit. 17. 5. 2026]. KRAJSKÝ ÚŘAD JIHOČESKÉHO KRAJE, Odbor životního prostředí, zemědělství a lesnictví. Nesouhlasné stanovisko k územnímu opatření pro akcelerační oblast AOV47 Bukovec, č. j. KUJCK 63817/2026 ze dne 14. 5. 2026. UNITED NATIONS ENVIRONMENT PROGRAMME (UNEP). Agreement on the Conservation of Populations of European Bats (EUROBATS) [online]. London, 1991. Dostupné z: https://www.eurobats.org/sites/default/files/documents/pdf/Agreement_Text_English.pdf. [cit. 17. 5. 2026].	

Poř. č.	Připomínkové místo	Číslo jednací	Článek	AO	Připomínka	Vyhodnocení
					EUROBATS. Guidelines for consideration of bats in wind farm projects – Revision 2014 [online]. UNEP/EUROBATS Secretariat, 2015. Dostupné z: https://www.eurobats.org/sites/default/files/documents/publications/publication_series/pubseries_no6_english.pdf. [cit. 17. 5. 2026]. EVROPSKÁ UNIE. Směrnice Rady 92/43/EHS o ochraně přírodních stanovišť, volně žijících živočichů a planě rostoucích rostlin [online]. EUR-Lex. Dostupné z: https://eur-lex.europa.eu/legal-content/CS/TXT/?uri=CELEX:31992L0043. [cit. 17. 5. 2026]. ČESKÁ REPUBLIKA. Zákon č. 114/1992 Sb., o ochraně přírody a krajiny [online]. Dostupné z: https://www.zakonyprolidi.cz/cs/1992-114. [cit. 17. 5. 2026] BENNUN, Leon et al. Guidance on biodiversity cumulative impact assessment for wind and solar developments and associated infrastructure [online]. IUCN, 2024. Dostupné z: https://portals.iucn.org/library/sites/library/files/documents/2024-035-En_0.pdf. [cit. 17. 5. 2026]. EUROPEAN COMMISSION. Guidance document on wind energy developments and EU nature legislation [online]. Luxembourg: Publications Office of the European Union, 2020. Dostupné z: https://op.europa.eu/en/publication-detail/-/publication/2b08de80-5ad4-11eb-b59f-01aa75ed71a1/language- en. [cit. 17. 5. 2026]. EVROPSKÝ PARLAMENT A RADA EVROPSKÉ UNIE. Směrnice 2001/42/ES ze dne 27. června 2001 o posuzování vlivů některých plánů a programů na životní prostředí [online]. Úřední věstník Evropských společenství, 2001, L 197. Dostupné z: https://eur-lex.europa.eu/legal-content/CS/TXT/?uri=CELEX:32001L0042. [cit. 17. 5. 2026]. 6.4.5 Mortalita netopýrů, barotrauma a lesní prostředí jako vysoce rizikový biotop Dokumentace SEA nedostatečně hodnotí riziko mortality netopýrů způsobené provozem větrných elektráren, zejména riziko barotraumatu, kolizí v rotorové zóně a dopady umístění větrných elektráren v lesní a lesopolní krajině. Dokumentace současně neobsahuje objektivní model mortality netopýrů, nehodnotí specifická rizika lesních okrajů a lesních koridorů, neposuzuje vliv rotorové zóny moderních větrných elektráren ani objektivně nehodnotí populační důsledky dlouhodobé mortality. Citace územního opatření dokládá, že jde o ochranu pouze formální: Bude zajištěna ochrana ptáků a netopýrů těmito způsoby: 1. Před úrazy a mortalitou na elektrickém vedení – přípojné elektrické vedení bude přednostně realizováno podzemním kabelem za předpokladu, že se vyhnou chráněným biotopům a stanovištím. 62 2. Před kolizemi s lopatkami VTE volbou vhodného technického řešení! c) Pro omezení kolizí netopýrů s lopatkami rotoru budou využity odpuzovače (akustické, nebo elektromagnetické), které odrazují zájmové druhy létat do bezprostředního okolí VTE, nebo detekční systémy (akustické, optické, termovize), které v případě detekce zájmového druhu v blízkosti VTE zpomalí, popř. zastaví rotor VTE! Budou použita vždy nejúčinnější dostupná a ověřená zařízení. To je zvlášť významné vzhledem k charakteru území AOV47 – Bukovec, které tvoří lesní komplexy, lesní průseky, liniová zeleň, mokřady, vodní biotopy a krajina s vysokou ekologickou konektivitou. Právě lesní okraje, lesní průseky a liniové krajinné prvky přitom představují nejvýznamnější migrační a lovecké koridory netopýrů. Pokud nejsou dostupné dostatečné údaje o skutečné intenzitě využívání území netopýry, nelze automaticky předpokládat nízkou míru rizika. Bez dlouhodobých terénních průzkumů nelze objektivně stanovit skutečnou intenzitu rizika mortality a rozsah potenciálních střetů. Dokumentace SEA současně sama připouští výskyt citlivých druhů netopýrů a biologické střety. Přesto bez objektivního biologického modelování dochází k závěru, že vlivy budou pouze „mírně negativní“. Takový závěr je nepřezkoumatelný. Agentura ochrany přírody a krajiny ČR (AOPK) ve sdělení č. j. 05543/SOPK/26 ze dne 13. 3. 2026 potvrzuje výskyt celé řady zvláště chráněných druhů netopýrů evropského významu v širším regionu EVL Chýnovská jeskyně. Současně však AOPK (2026) výslovně uvádí: „Pokud se týká migračních koridorů letounů v okolí uvedených EVL (okresy Tábor a Pelhřimov) nemá AOPK ČR k dispozici relevantní informace.“ Dokumentace SEA přesto bez existence relevantních migračních dat a bez regionálního modelu mortality uzavírá, že návrh je přijatelný.	

Poř. č.	Připomínkové místo	Číslo jednací	Článek	AO	Připomínka	Vyhodnocení
					Metodika Řehák a Bartonička (2012) České společnosti pro ochranu netopýrů současně výslovně uvádí, že lesní porosty, lesní okraje, liniová zeleň, vodní biotopy a migrační koridory patří mezi rizikové oblasti nevhodné pro umisťování větrných elektráren. Metodika současně doporučuje minimální vzdálenost 200 m od lesních porostů, minimální vzdálenost 200 m od vodních ploch a odpovídající dlouhodobý monitoring netopýrů v širším území. Dokumentace SEA však neprokazuje splnění těchto doporučení, nehodnotí lesní migrační koridory ani objektivně neposuzuje zvýšené riziko mortality v lesní krajině. To je zvlášť významné vzhledem k parametrům navrhovaných větrných elektráren. SEA připouští možnost výstavby větrných elektráren o výšce až 250 metrů s rozsáhlou rotorovou zónou zasahující do výškového prostoru využívaného netopýry. Moderní větrné elektrárny přitom nezpůsobují mortalitu pouze přímou kolizí, ale i tzv. barotraumatem – tedy poškozením vnitřních orgánů způsobeným náhlými změnami tlaku vzduchu v blízkosti rotorů. Studie Baerwald et al. (2008) potvrzuje, že část netopýrů hynula nejen přímým nárazem do rotoru, ale také v důsledku vnitřních poranění způsobených prudkými změnami tlaku vzduchu v okolí lopatek. Studie Frick et al. (2017) současně upozorňuje, že dlouhodobá mortalita netopýrů může významně destabilizovat populace druhů s nízkou reprodukční schopností. Studie Heuck et al. (2023) potvrzuje, že lesní prostředí významně zvyšuje aktivitu netopýrů v okolí větrných elektráren a současně zvyšuje riziko kolizí a mortality. Studie Barré et al. (2022) dále potvrzuje, že lesní a lesopolní krajina představuje z hlediska ochrany netopýrů zvlášť citlivé území nevhodné pro 63 koncentraci vysokých větrných elektráren. Metodika NatureScot (2025) současně doporučuje regionální hodnocení kumulativních biologických dopadů, hodnocení migračních bariér a objektivní modelování mortality citlivých druhů. Dokumentace SEA však neobsahuje objektivní model mortality, nehodnotí populační důsledky, neposuzuje dlouhodobou ekologickou stabilitu ani objektivně neprokazuje přijatelnost navrhovaného řešení. Výsledné hodnocení vlivů na netopýry je proto metodicky nedostatečné a nepřezkoumatelné. Takový postup je v rozporu se směrnicí Rady 92/43/EHS, se zákonem č. 114/1992 Sb., o ochraně přírody a krajiny, se směrnicí 2001/42/ES, s Dohodou EUROBATS (1991), s principem prevence i s principem předběžné opatrnosti. Dokumentace SEA současně neodpovídá metodickým požadavkům EUROBATS (2015), ČESON (2012), NatureScot (2025) ani aktuálním vědeckým poznatkům o mortalitě netopýrů u větrných elektráren. Návrh řešení: Požaduji doplnění objektivního modelu mortality netopýrů, dlouhodobého akustického monitoringu, regionálního migračního modelu, hodnocení barotraumatu, odpovídajícího posouzení lesních koridorů a lesních okrajů a kumulativního biologického hodnocení soustavy AOV47–AOV50. Současně požaduji objektivní vyhodnocení populačních důsledků mortality, scénářové hodnocení dlouhodobé ekologické stability, transparentní vyhodnocení rizik rotorové zóny a přezkoumatelné zdůvodnění výsledného hodnocení SEA. Pokud nebude možné uvedené nedostatky objektivně a přezkoumatelně odstranit, požaduji vypuštění akcelerační oblasti AOV47 – Bukovec a souvisejícího územního opatření z návrhu Změny č. 2 Územního rozvojového plánu ČR. Zdroje: AGENTURA OCHRANY PŘÍRODY A KRAJINY ČR. Odpověď – žádost o informace podle zákona č. 123/1998 Sb., č. j. 05543/SOPK/26 ze dne 13. 3. 2026. ŘEHÁK, Zdeněk; BARTONIČKA, Tomáš. Metodika posuzování vlivu výstavby a provozu větrných elektráren na netopýry [online]. Česká společnost pro ochranu netopýrů (ČESON), 2012. Dostupné z: https://www.ceson.org/document/VtE_metodpokyn_fin.pdf. [cit. 17. 5. 2026]. BAERWALD, E. et al. Barotrauma is a significant cause of bat fatalities at wind turbines [online]. Current Biology, 2008. Dostupné z: https://www.sciencedirect.com/science/article/pii/S0960982208007513. [cit. 17. 5. 2026].	

Poř. č.	Připomínkové místo	Číslo jednací	Článek	AO	Připomínka	Vyhodnocení
					FRICK, W. F. et al. Fatalities at wind turbines may threaten population viability of a migratory bat [online]. Biological Conservation, 2017. Dostupné z: https://research.fs.usda.gov/treesearch/53775. [cit. 17. 5. 2026]. HEUCK, C. et al. Forest gaps around wind turbines attract bat species with high collision risk [online]. Biological Conservation, 2023. Dostupné z: https://www.sciencedirect.com/science/article/pii/S0006320723004482. [cit. 17. 5. 2026]. BARRÉ, L. et al. Activity of forest specialist bats decreases towards wind turbines in forests [online]. Journal of Applied Ecology, 2022. Dostupné z: https://docs.wind-watch.org/J-Appl-Ecol-forest-bats-wind-turbines.pdf. [cit. 17. 5. 2026]. 64 NATURESCOT. Assessing the cumulative impacts of onshore wind farms on birds [online]. 2025. Dostupné z: https://www.nature.scot/doc/guidance-assessing-cumulative-impacts-onshore-wind-farms-birds. [cit. 17. 5. 2026]. EVROPSKÁ UNIE. Směrnice Rady 92/43/EHS o ochraně přírodních stanovišť, volně žijících živočichů a planě rostoucích rostlin [online]. EUR-Lex. Dostupné z: https://eur-lex.europa.eu/legal-content/CS/TXT/?uri=CELEX:31992L0043. [cit. 17. 5. 2026]. ČESKÁ REPUBLIKA. Zákon č. 114/1992 Sb., o ochraně přírody a krajiny [online]. Dostupné z: https://www.zakonyprolidi.cz/cs/1992-114. [cit. 17. 5. 2026]. EVROPSKÝ PARLAMENT A RADA EVROPSKÉ UNIE. Směrnice 2001/42/ES ze dne 27. června 2001 o posuzování vlivů některých plánů a programů na životní prostředí [online]. Úřední věstník Evropských společenství, 2001, L 197. Dostupné z: https://eur-lex.europa.eu/legal-content/CS/TXT/?uri=CELEX:32001L0042. [cit. 17. 5. 2026]. UNITED NATIONS ENVIRONMENT PROGRAMME (UNEP). Agreement on the Conservation of Populations of European Bats (EUROBATS) [online]. London, 1991. Dostupné z: https://www.eurobats.org/sites/default/files/documents/pdf/Agreement_Text_English.pdf. [cit. 17. 5. 2026]. EUROBATS. Guidelines for consideration of bats in wind farm projects – Revision 2014 [online]. UNEP/EUROBATS Secretariat, 2015. Dostupné z: https://www.eurobats.org/sites/default/files/documents/publications/publication_series/pubseries_no6_english.pdf. [cit. 17. 5. 2026]. 6.4.6 Nedostatečně prokázaná účinnost biologických mitigací Dokumentace SEA nedostatečně prokazuje účinnost navrhovaných biologických mitigací (zmírňovacích opatření) pro akcelerační oblast AOV47 – Bukovec a neumožňuje objektivně ověřit, zda navržená opatření skutečně zabrání významným negativním dopadům na chráněné druhy ptáků a netopýrů. Dokumentace současně neobsahuje objektivní vyhodnocení účinnosti mitigací, nestanovuje limity přijatelné mortality, neobsahuje závazný adaptivní management, neposuzuje riziko selhání mitigací ani neprokazuje dlouhodobou účinnost navrhovaných opatření. SEA přitom sama připouští výskyt citlivých druhů ptáků a netopýrů, biologické střety i nemožnost vyhnout se všem lokalitám výskytu citlivých druhů. Přesto bez objektivního biologického modelování uzavírá, že vlivy budou pouze „mírně negativní“. Dokumentace současně pracuje s vnitřně rozpornou logikou hodnocení biologických vlivů. Samotná metodika SEA totiž předpokládá, že negativní hodnocení typu „-1“ je podmíněno existencí funkčních a objektivně doložených zmírňujících opatření. Dokumentace však současně sama připouští, že účinnost navržených mitigací není objektivně ověřena, neobsahuje regionální biologický model, nehodnotí scénáře selhání mitigací ani nestanovuje biologické limity přijatelnosti. Výsledné hodnocení biologických vlivů je proto vnitřně rozporné a nepřezkoumatelné. Dokumentace přitom spoléhá především na budoucí detekční systémy, zastavování rotorů, odpuzovače, monitoring po realizaci a budoucí navazující řízení. Takový postup je metodicky nedostatečný. 65 Celkově je biologické hodnocení zatíženo vnitřními rozpory, nedostatečnými podklady a přenesením klíčových posouzení do budoucna, přestože dokumentace sama přiznává negativní vlivy, je převážně formální a zcela nerealisticky podceňuje potencionální vlivy záměru. Je to i přímý důsledek skutečnosti,	

Poř. č.	Připomínkové místo	Číslo jednací	Článek	AO	Připomínka	Vyhodnocení
					že AOV47 je násilně stanovena v území s velmi vysokými přírodními hodnotami. Podavatel připomínky upozorňuje na nesouhlasné stanovisko Krajského úřadu Jihočeského kraje, které je vydáno jako nesouhlasné ve vztahu ke správním úkonům podle § 13 odst. 2 písm. a) ZOZE – nesouhlas k zásahu do významných krajinných prvků podle § 4 odst. 2 zákona č. 114/1992 Sb., o ochraně přírody a krajiny (dále jen „ZOPK“), podle § 13 odst. 2 písm. b) ZOZE – nepovolení odchylného postupu při ochraně volně žijících ptáků podle § 5b odst. 1 ZOPK, podle § 13 odst. 2 písm. d) ZOZE – nesouhlas k činnostem, které by mohly snížit nebo změnit krajinný ráz podle § 12 odst. 2 ZOPK, a podle § 13 odst. 2 písm. e) ZOZE – nepovolení výjimky ze zákazů u zvláště chráněných druhů rostlin a živočichů podle § 56 ZOPK. Pro územní opatření navíc nelze bez dalšího použít běžnou typologii podmínek známou z individuálního posuzování záměrů. Zejména nelze přesně lokalizovat zmírňující opatření ani určit jejich četnost. Problematická je rovněž otázka jejich reálné proveditelnosti. Zatímco stavební nebo technickou proveditelnost lze zpravidla posoudit poměrně přesně, právní proveditelnost je na úrovni územního opatření obtížně zjistitelná, neboť nejsou informace o dostupnosti pozemků potřebných k realizaci opatření v akcelerační oblasti ani mimo ni. Metodika MŽP dále v bodě 7 na s. 10 upozorňuje na požadavek zákonnosti podmínek. Podmínky a opatření lze sice obecně odůvodnit i na úrovni územního opatření, obtížně však lze prokazovat jejich přímou vazbu na konkrétní negativní vliv na zájmy ochrany přírody. Dokumentace SEA totiž neprokazuje skutečnou účinnost těchto opatření v podmínkách AOV47, neobsahuje regionální biologický model, nestanovuje biologické limity přijatelnosti ani objektivně neposuzuje riziko selhání mitigací. To je zvlášť významné vzhledem k rozsahu navrhovaného zásahu. SEA připouští možnost výstavby až 33 větrných elektráren o výšce až 250 metrů v AOV47 – Bukovec, přičemž v kombinaci s dalšími akceleračními oblastmi může v širším území vzniknout soustava přibližně 88 větrných elektráren. Taková koncentrace větrných elektráren významně zvyšuje biologická rizika, zesiluje kumulativní mortalitu a současně zvyšuje pravděpodobnost selhání mitigací v regionálním měřítku. Dokumentace SEA však nehodnotí kumulativní účinnost mitigací, neposuzuje souběh více biologických rizik ani objektivně neprokazuje, že navrhovaná opatření budou dostačující. Krajský úřad Jihočeského kraje ve svém nesouhlasném stanovisku č. j. KUJCK 63817/2026 ze dne 14. 5. 2026 současně upozorňuje, že odborné biologické podklady nebyly v rámci návrhu dostatečně zohledněny. To je významné právě ve vztahu k navrhovaným zmírňujícím opatřením, jejichž účinnost není objektivně doložena. Metodika IAIA (2018) současně upozorňuje, že mitigace nesmí nahrazovat samotné objektivní posouzení přijatelnosti záměru a že preventivní opatření musí být konkrétní, prokazatelná, měřitelná a ověřitelná. Dokumentace SEA však neobsahuje měřitelné biologické limity, nestanovuje maximální přípustnou mortalitu, neobsahuje závazný mechanismus zastavení provozu ani objektivně neprokazuje, že mitigace zabrání významným dopadům. Studie Arnett et al. (2016) potvrzuje, že účinnost biologických mitigací, včetně zastavování rotorů a provozních omezení větrných elektráren, je výrazně závislá na konkrétních klimatických podmínkách, charakteru krajiny, migrační aktivitě druhů, technickém nastavení provozu i způsobu aplikace mitigací v konkrétní lokalitě. Studie současně upozorňuje, že řada mitigací není dlouhodobě dostatečně ověřena a že samotná mitigace nemusí zabránit významným populačním dopadům na citlivé druhy 66 ptáků a netopýrů. Výsledky mitigací proto nelze automaticky přenášet mezi různými lokalitami. Studie současně potvrzuje, že samotné mitigace často nedokážou eliminovat kumulativní mortalitu, bariérové efekty ani dlouhodobé populační dopady. Dokumentace SEA však regionální ověření mitigací neobsahuje, nehodnotí scénáře jejich selhání ani objektivně neposuzuje dlouhodobou biologickou přijatelnost návrhu. Výsledné hodnocení biologických vlivů je proto nepřezkoumatelné a metodicky nedostatečné. Takový postup je v rozporu se směrnicí Rady 92/43/EHS, se směrnicí Evropského parlamentu a Rady 2009/147/ES, se zákonem č. 114/1992 Sb., o ochraně přírody a krajiny, se směrnicí 2001/42/ES, s principem prevence i s principem předběžné opatrnosti.	

Poř. č.	Připomínkové místo	Číslo jednací	Článek	AO	Připomínka	Vyhodnocení
					Dokumentace SEA současně neodpovídá metodickým požadavkům IAIA (2018) ani aktuálním vědeckým poznatkům o účinnosti biologických mitigací u větrných elektráren. Návrh řešení: Požaduji doplnění objektivního vyhodnocení účinnosti mitigací, biologických limitů přijatelnosti, závazného adaptivního managementu, regionálního modelu biologických rizik, scénářového hodnocení selhání mitigací a objektivního vyhodnocení dlouhodobé účinnosti navrhovaných opatření. Současně požaduji stanovení maximální přípustné mortality, závazné podmínky zastavování rotorů, dlouhodobý biologický monitoring, transparentní vyhodnocení kumulativních biologických dopadů a přezkoumatelné zdůvodnění biologické přijatelnosti návrhu. Pokud nebude možné uvedené nedostatky objektivně a přezkoumatelně odstranit, požaduji vypuštění akcelerační oblasti AOV47 – Bukovec a souvisejícího územního opatření z návrhu Změny č. 2 Územního rozvojového plánu ČR. Zdroje: KRAJSKÝ ÚŘAD JIHOČESKÉHO KRAJE, Odbor životního prostředí, zemědělství a lesnictví. Nesouhlasné stanovisko k územnímu opatření pro akcelerační oblast AOV47 Bukovec, č. j. KUJCK 63817/2026 ze dne 14. 5. 2026. INTERNATIONAL ASSOCIATION FOR IMPACT ASSESSMENT (IAIA). Biodiversity and Impact Assessment – International Best Practice Principles [online]. Fargo: IAIA, 2018. Dostupné z: https://www.iaia.org/uploads/pdf/SP8.pdf. [cit. 17. 5. 2026]. ARNETT, Edward B. et al. Mitigating Wind Energy Impacts on Wildlife: Approaches for Multiple Taxa [online]. Human–Wildlife Interactions, 2016. Dostupné z: https://digitalcommons.usu.edu/hwi/vol10/iss1/5/. [cit. 17. 5. 2026]. EVROPSKÁ UNIE. Směrnice Rady 92/43/EHS o ochraně přírodních stanovišť, volně žijících živočichů a planě rostoucích rostlin [online]. EUR-Lex. Dostupné z: https://eur-lex.europa.eu/legal-content/CS/TXT/?uri=CELEX:31992L0043. [cit. 17. 5. 2026]. EVROPSKÁ UNIE. Směrnice Evropského parlamentu a Rady 2009/147/ES o ochraně volně žijících ptáků [online]. EUR-Lex. Dostupné z: https://eur-lex.europa.eu/legal-content/CS/TXT/?uri=CELEX:32009L0147. [cit. 17. 5. 2026]. ČESKÁ REPUBLIKA. Zákon č. 114/1992 Sb., o ochraně přírody a krajiny [online]. Dostupné z: https://www.zakonyprolidi.cz/cs/1992-114. [cit. 17. 5. 2026] 67 EVROPSKÝ PARLAMENT A RADA EVROPSKÉ UNIE. Směrnice 2001/42/ES ze dne 27. června 2001 o posuzování vlivů některých plánů a programů na životní prostředí [online]. Úřední věstník Evropských společenství, 2001, L 197. Dostupné z: https://eur-lex.europa.eu/legal-content/CS/TXT/?uri=CELEX:32001L0042. [cit. 17. 5. 2026]. 6.4.7 Nedostatečné hodnocení mokřadů, pramenišť a vodních biotopů Dokumentace SEA nedostatečně hodnotí skutečné dopady akcelerační oblasti AOV47 – Bukovec na mokřady, prameniště, vodní biotopy a další citlivé vodní ekosystémy v území. Současně neumožňuje objektivně posoudit, zda navržená opatření zajišťují dostatečnou ochranu těchto stanovišť a jejich ekologických funkcí. Samotná dokumentace potvrzuje přítomnost biologicky významných vodních stanovišť a uvádí výskyt habitatů: „3150 Přirozené eutrofní vodní nádrže s vegetací typu Magnopotamion nebo Hydrocharition (vodní nádrž na Hojovickém potoce)“, dále fragmentů lužních lesů a bezkolencových luk vázaných na vlhké a podmáčené prostředí. Současně dokumentace připouští, že „na habitaty lze očekávat mírně negativní vliv“. Dokumentace současně stanovuje ochranu mokřadů, pramenišť, rašelinišť, vodních ploch a toků pouze prostřednictvím minimální vzdálenosti 8 metrů od břehové hrany. Takové řešení však nehodnotí skutečný rozsah ekologických funkcí vodních ekosystémů. Funkční význam mokřadů, pramenišť a vodních biotopů není omezen pouze na jejich bezprostřední fyzickou hranici. Tyto ekosystémy jsou závislé na širších hydrologických vztazích, proudění podzemních vod, infiltračních procesech, mikroreliéfu území a ekologických vazbách s okolní krajinou. Dokumentace neobsahuje podrobné hydroekologické hodnocení území, nehodnotí možné změny odtokových poměrů, změny infiltrace srážkových vod, zásahy do podpovrchového proudění ani možné	

Poř. č.	Připomínkové místo	Číslo jednací	Článek	AO	Připomínka	Vyhodnocení
					kumulativní změny vodního režimu vzniklé souběhem více staveb, zpevněných ploch a související infrastruktury. Významné je současně to, že podklady připouštějí existenci pouze „drobných fragmentů“ habitatů a současně uvádějí, že významnější koncentrace druhů byly z území vyloučeny úpravou hranic akcelerační oblasti. Takový závěr však nemusí odpovídat skutečnému stavu území. Mokřady, prameniště a vodní biotopy představují mimořádně dynamické systémy, jejichž rozsah a biologická hodnota se mohou výrazně měnit v závislosti na ročním období, srážkových poměrech a dlouhodobých klimatických podmínkách. Krátkodobé biologické průzkumy nemusí zachytit sezónní změny ani skutečný rozsah využívání území organismy vázanými na vodní prostředí. Krajský úřad Jihočeského kraje (2026) současně upozorňuje na absenci adekvátní lokalizace významných krajinných prvků a jejich stavu, což podle stanoviska znemožňuje plnohodnotné vyhodnocení vlivů na tyto prvky. To je zvlášť významné, protože vodní toky, údolní nivy a související ekologicky stabilizační prvky představují významné krajinné prvky podle § 3 odst. 1 písm. b) zákona č. 114/1992 Sb., o ochraně přírody a krajiny. Významné krajinné prvky přitom nelze hodnotit pouze jako izolované plochy, ale jako funkční součást širší krajinné struktury zajišťující ekologickou stabilitu a biologickou prostupnost území. Dokumentace současně neobsahuje použitelné mapování mokřadních a prameništních systémů, nehodnotí ekologické vazby vodních biotopů, neobsahuje regionální hydroekologický model ani objektivní posouzení dlouhodobých dopadů změn vodního režimu. 68 Takový závěr je vnitřně rozporný. Dokumentace připouští existenci citlivých habitatů a současně připouští negativní vlivy na přírodní stanoviště, přesto bez podrobného hydroekologického hodnocení uzavírá, že navržená opatření jsou dostatečná. Dokumentace je proto v této části nepřezkoumatelná a neumožňuje objektivně posoudit skutečné dopady návrhu na mokřady, prameniště, vodní biotopy a významné krajinné prvky. Takový postup je v rozporu se zákonem č. 114/1992 Sb., o ochraně přírody a krajiny, se směrnicí 2001/42/ES, s principem prevence i s principem předběžné opatrnosti. Návrh řešení: Požaduji doplnění podrobného hydroekologického hodnocení území, použitelného mapování mokřadních a prameništních systémů, sezónního biologického monitoringu vodních biotopů, objektivního vyhodnocení ekologických funkcí významných krajinných prvků a kumulativního hodnocení vlivů na vodní režim území. Současně požaduji přezkoumatelné zdůvodnění stanovené ochranné vzdálenosti 8 m a objektivní posouzení její dostatečnosti. Pokud nebude možné uvedené nedostatky objektivně a přezkoumatelně odstranit, požaduji vypuštění akcelerační oblasti AOV47 – Bukovec a souvisejícího územního opatření z návrhu Změny č. 2 Územního rozvojového plánu ČR. Zdroje: KRAJSKÝ ÚŘAD JIHOČESKÉHO KRAJE, Odbor životního prostředí, zemědělství a lesnictví. Nesouhlasné stanovisko k územnímu opatření pro akcelerační oblast AOV47 Bukovec, č. j. KUJCK 63817/2026 ze dne 14. 5. 2026. ČESKÁ REPUBLIKA. Zákon č. 114/1992 Sb., o ochraně přírody a krajiny [online]. Dostupné z: https://www.zakonyprolidi.cz/cs/1992-114. [cit. 22. 5. 2026]. EVROPSKÝ PARLAMENT A RADA EVROPSKÉ UNIE. Směrnice 2001/42/ES ze dne 27. června 2001 o posuzování vlivů některých plánů a programů na životní prostředí [online]. Dostupné z: https://eur-lex.europa.eu/legal-content/CS/TXT/?uri=CELEX:32001L0042. [cit. 22. 5. 2026]. 6.4.8 Fragmentace krajiny a narušení ekologické stability Dokumentace SEA nedostatečně hodnotí dopady akcelerační oblasti AOV47 – Bukovec na ekologickou stabilitu krajiny, migrační prostupnost území, ekologickou konektivitu a fungování územního systému ekologické stability (ÚSES). Dokumentace současně neobsahuje regionální model ekologické konektivity, nehodnotí bariérové efekty soustavy větrných elektráren, neposuzuje kumulativní fragmentaci krajiny ani objektivně nehodnotí dlouhodobé důsledky narušení ekologické stability regionu. SEA sama přitom připouští zásahy do biologických vazeb a ekologických funkcí krajiny. Současně	

Poř. č.	Připomínkové místo	Číslo jednací	Článek	AO	Připomínka	Vyhodnocení
					potvrzuje výskyt citlivých druhů ptáků a netopýrů i přítomnost ekologicky významných krajinných struktur. Přesto dokumentace bez regionální ekologické analýzy uzavírá, že vlivy budou pouze „mírně negativní“. Takový závěr je nepřezkoumatelný. 69 Dotčené území přitom tvoří rozsáhlé lesní komplexy, mokřady, vodní biotopy, liniová zeleň, remízky, lesopolní mozaika a ekologicky významné migrační koridory. Právě tyto krajinné prvky představují základní strukturu ekologické stability území a migrační prostupnosti krajiny. Dokumentace SEA však nehodnotí regionální ekologickou konektivitu, neposuzuje funkčnost migračních koridorů, nehodnotí bariérový efekt vysokých větrných elektráren ani objektivně neposuzuje kumulativní ekologické důsledky koncentrace větrných elektráren v širším území. To je zvlášť významné vzhledem k rozsahu navrhovaného zásahu. SEA připouští možnost výstavby až 33 větrných elektráren o výšce až 250 metrů v AOV47 – Bukovec, přičemž v kombinaci s dalšími akceleračními oblastmi může v širším území vzniknout soustava přibližně 88 větrných elektráren. Taková koncentrace větrných elektráren významně zvyšuje fragmentaci krajiny, vytváří rozsáhlé migrační bariéry, oslabuje ekologickou prostupnost a může dlouhodobě destabilizovat ekologické funkce krajiny. Krajský úřad Jihočeského kraje ve svém nesouhlasném stanovisku č. j. KUJCK 63817/2026 ze dne 14. 5. 2026 současně upozorňuje na nedostatečné zohlednění ekologických vazeb a biologických podkladů. Metodika IUCN (Bennun et al., 2024) současně upozorňuje, že hodnocení větrných elektráren musí zahrnovat krajinnou konektivitu, kumulativní fragmentaci, migrační prostupnost, bariérové efekty i dlouhodobou ekologickou stabilitu území. Dokumentace SEA však regionální ekologický model neobsahuje, nehodnotí scénáře budoucí fragmentace krajiny ani objektivně neposuzuje kumulativní ekologické důsledky celé soustavy AOV47–AOV50. Studie Haddad et al. (2015) současně potvrzuje, že fragmentace krajiny představuje jeden z nejvýznamnějších faktorů dlouhodobého úbytku biodiverzity a vede ke ztrátě ekologické konektivity, omezení migrace druhů, destabilizaci populací i oslabení ekologické stability krajiny. Studie současně upozorňuje, že kumulativní infrastrukturní zásahy mohou významně zesílit bariérové efekty a ekologickou izolaci populací. Dokumentace SEA však regionální ekologické důsledky fragmentace nehodnotí, neobsahuje kumulativní model ekologické stability ani objektivně neprokazuje přijatelnost navrhovaného řešení. Výsledné hodnocení vlivů na ekologickou stabilitu krajiny je proto metodicky nedostatečné a nepřezkoumatelné. Takový postup je v rozporu se zákonem č. 114/1992 Sb., o ochraně přírody a krajiny, se směrnicí Rady 92/43/EHS, se směrnicí 2001/42/ES, s principem ochrany ekologické stability krajiny, s principem prevence i s principem předběžné opatrnosti. Dokumentace SEA současně neodpovídá metodickým požadavkům IUCN (2024) ani aktuálním vědeckým poznatkům o dopadech fragmentace krajiny na biodiverzitu. Návrh řešení: Požaduji doplnění regionálního modelu ekologické konektivity, hodnocení migrační prostupnosti krajiny, kumulativního modelu fragmentace území, objektivního posouzení bariérových efektů a dlouhodobého hodnocení ekologické stability regionu. 70 Současně požaduji doplnění hodnocení vlivů na ÚSES, scénářové modelování budoucí krajinné fragmentace, objektivní vyhodnocení ekologické konektivity soustavy AOV47–AOV50 a přezkoumatelné zdůvodnění výsledného hodnocení SEA. Pokud nebude možné uvedené nedostatky objektivně a přezkoumatelně odstranit, požaduji vypuštění akcelerační oblasti AOV47 – Bukovec a souvisejícího územního opatření z návrhu Změny č. 2 Územního rozvojového plánu ČR. Zdroje: KRAJSKÝ ÚŘAD JIHOČESKÉHO KRAJE, Odbor životního prostředí, zemědělství a lesnictví. Nesouhlasné stanovisko k územnímu opatření pro akcelerační oblast AOV47 Bukovec, č. j. KUJCK	

Poř. č.	Připomínkové místo	Číslo jednací	Článek	AO	Připomínka	Vyhodnocení
					63817/2026 ze dne 14. 5. 2026. BENNUN, Leon et al. Guidance on biodiversity cumulative impact assessment for wind and solar developments and associated infrastructure [online]. IUCN, 2024. Dostupné z: https://portals.iucn.org/library/sites/library/files/documents/2024-035-En_0.pdf. [cit. 17. 5. 2026]. HADDAD, Nick M. et al. Habitat fragmentation and its lasting impact on Earth's ecosystems [online]. Science Advances, 2015. Dostupné z: https://www.science.org/doi/10.1126/sciadv.1500052. [cit. 17. 5. 2026]. ČESKÁ REPUBLIKA. Zákon č. 114/1992 Sb., o ochraně přírody a krajiny [online]. Dostupné z: https://www.zakonyprolidi.cz/cs/1992-114. [cit. 17. 5. 2026]. EVROPSKÁ UNIE. Směrnice Rady 92/43/EHS o ochraně přírodních stanovišť, volně žijících živočichů a planě rostoucích rostlin [online]. EUR-Lex. Dostupné z: https://eur-lex.europa.eu/legal-content/CS/TXT/?uri=CELEX:31992L0043. [cit. 17. 5. 2026]. EVROPSKÝ PARLAMENT A RADA EVROPSKÉ UNIE. Směrnice 2001/42/ES ze dne 27. června 2001 o posuzování vlivů některých plánů a programů na životní prostředí [online]. Úřední věstník Evropských společenství, 2001, L 197. Dostupné z: https://eur-lex.europa.eu/legal-content/CS/TXT/?uri=CELEX:32001L0042. [cit. 17. 5. 2026]. 6.4.9 Absence regionálního hodnocení kumulativních biologických dopadů Dokumentace SEA neobsahuje objektivní regionální hodnocení kumulativních biologických dopadů navržených akceleračních oblastí AOV47–AOV50 a neumožňuje posoudit skutečné dlouhodobé důsledky koncentrace větrných elektráren v širším území. Aktuální metodiky Evropské komise (2020) i IUCN Bennon (2024) současně výslovně upozorňují, že právě kumulativní biologické dopady představují jeden z nejzávažnějších problémů rozvoje větrné energetiky v evropské krajině. Hodnocení proto musí zahrnovat nejen jednotlivé lokality, ale i regionální migrační prostupnost, populační vazby druhů, bariérové efekty celé soustavy větrných elektráren a dlouhodobé scénáře fragmentace krajiny. Dokumentace SEA však takové regionální kumulativní hodnocení neobsahuje. Jedná se o zásadní systémový nedostatek dokumentace SEA. Dokumentace současně neobsahuje regionální biologický model, nehodnotí kumulativní mortalitu ptáků a netopýrů, neposuzuje synergické biologické efekty více akceleračních oblastí, nehodnotí regionální saturaci krajiny technickou infrastrukturou ani objektivně neposuzuje dlouhodobé populační trendy 71 citlivých druhů. Regionální biologické vlivy nelze objektivně posoudit bez dlouhodobých a prostorově reprezentativních biologických průzkumů. SEA přitom sama potvrzuje biologická rizika, výskyt citlivých druhů i nemožnost vyhnout se všem lokalitám výskytu chráněných druhů. Současně však bez regionálního biologického modelování uzavírá, že vlivy budou pouze „mírně negativní". Takový závěr je nepřezkoumatelný. To je zvlášť významné vzhledem k rozsahu navrhovaného zásahu. SEA připouští možnost výstavby až 33 větrných elektráren v AOV47 – Bukovec a současně vznik soustavy přibližně 88 větrných elektráren v sekvenci AOV47–AOV50. Taková koncentrace vysokých větrných elektráren významně zvyšuje kumulativní mortalitu, zesiluje bariérové efekty, zvyšuje fragmentaci krajiny a může dlouhodobě destabilizovat populace citlivých druhů ptáků a netopýrů. Dokumentace SEA však nehodnotí regionální populační důsledky, neposuzuje scénáře budoucí koncentrace infrastruktury, neobsahuje model kumulativní mortality ani objektivně neposuzuje regionální ekologickou únosnost krajiny. To je zásadní metodický nedostatek. Krajský úřad Jihočeského kraje ve svém nesouhlasném stanovisku č. j. KUJCK 63817/2026 ze dne 14. 5. 2026 současně upozorňuje na nedostatečné zohlednění odborných biologických podkladů a nevyhodnocené kumulativní dopady návrhu.	

Poř. č.	Připomínkové místo	Číslo jednací	Článek	AO	Připomínka	Vyhodnocení
					Významný je i samotný charakter návrhu. Jednotlivé akcelerační oblasti AOV47–AOV50 totiž nevytvářejí izolované lokality, ale regionálně propojený pás větrných elektráren, s rozsáhlými synergickými efekty, zasahujícími migrační koridory, ekologickou konektivitu i populační stabilitu chráněných druhů. Dokumentace SEA však biologické vazby mezi jednotlivými akceleračními oblastmi nehodnotí, neposuzuje souběh biologických vlivů ani objektivně nehodnotí regionální saturaci krajiny. Metodika IUCN (Bennun et al., 2024) přitom výslovně požaduje regionální hodnocení kumulativních dopadů, modelování biologických scénářů, hodnocení populačních trendů, posouzení synergických efektů více infrastrukturních projektů a objektivní vyhodnocení dlouhodobé ekologické únosnosti území. Dokumentace SEA však tyto požadavky nesplňuje. Metodika OECD pro SEA (2006) současně upozorňuje, že strategické posuzování musí hodnotit dlouhodobé regionální důsledky, kumulativní environmentální změny, scénáře budoucí koncentrace infrastruktury i synergické dopady více záměrů v širším území. SEA však neobsahuje scénářové modelování, nehodnotí regionální biologickou únosnost ani objektivně neposuzuje budoucí kumulativní zatížení krajiny. Studie Haddad et al. (2015) současně potvrzuje, že kumulativní fragmentace krajiny a souběh infrastrukturních zásahů patří mezi hlavní příčiny dlouhodobého poklesu biodiverzity a destabilizace 72 populací citlivých druhů. Dokumentace SEA však populační trendy nehodnotí, regionální biologický model neobsahuje ani objektivně neprokazuje biologickou přijatelnost navrhované koncentrace větrných elektráren. Výsledné hodnocení biologických vlivů je proto metodicky nedostatečné, nepřezkoumatelné a neodpovídá skutečnému rozsahu navrhovaného zásahu. Takový postup je v rozporu se směrnicí 2001/42/ES, se směrnicí Rady 92/43/EHS, se směrnicí Evropského parlamentu a Rady 2009/147/ES, se zákonem č. 114/1992 Sb., o ochraně přírody a krajiny, s principem prevence i s principem předběžné opatrnosti. Dokumentace SEA současně neodpovídá metodickým požadavkům IUCN Bennon (2024) ani OECD (2006) pro hodnocení kumulativních environmentálních dopadů. Návrh řešení: Požaduji doplnění regionálního biologického modelu pro AOV47–AOV50, hodnocení kumulativní mortality, scénářového modelování budoucí koncentrace infrastruktury, objektivního hodnocení synergických biologických efektů, regionální populační analýzy citlivých druhů a vyhodnocení ekologické únosnosti krajiny. Současně požaduji hodnocení regionální saturace krajiny, objektivní model ekologické konektivity, vyhodnocení dlouhodobých populačních trendů, transparentní posouzení kumulativních biologických rizik a přezkoumatelné zdůvodnění biologické přijatelnosti návrhu. Pokud nebude možné uvedené nedostatky objektivně a přezkoumatelně odstranit, požaduji vypuštění akcelerační oblasti AOV47 – Bukovec a souvisejícího územního opatření z návrhu Změny č. 2 Územního rozvojového plánu ČR. Zdroje: EUROPEAN COMMISSION. Guidance document on wind energy developments and EU nature legislation [online]. Luxembourg: Publications Office of the European Union, 2020. Dostupné z: https://op.europa.eu/en/publication-detail/-/publication/2b08de80-5ad4-11eb-b59f-01aa75ed71a1/language- en. [cit. 17. 5. 2026]. BENNUN, Leon et al. Guidance on biodiversity cumulative impact assessment for wind and solar developments and associated infrastructure [online]. IUCN, 2024. Dostupné z: https://portals.iucn.org/library/sites/library/files/documents/2024-035-En_0.pdf. [cit. 17. 5. 2026]. KRAJSKÝ ÚŘAD JIHOČESKÉHO KRAJE, Odbor životního prostředí, zemědělství a lesnictví. Nesouhlasné stanovisko k územnímu opatření pro akcelerační oblast AOV47 Bukovec, č. j. KUJCK 63817/2026 ze dne 14. 5. 2026. ORGANISATION FOR ECONOMIC CO-OPERATION AND DEVELOPMENT (OECD). Applying Strategic Environmental Assessment: Good Practice Guidance for Development Co-operation [online]. Paris: OECD Publishing, 2006. Dostupné z: https://www.oecd.org/dac/environment-development/37353858.pdf. [cit. 17. 5. 2026]. HADDAD, Nick M. et al. Habitat fragmentation and its lasting impact on Earth's ecosystems [online].	

Poř. č.	Připomínkové místo	Číslo jednací	Článek	AO	Připomínka	Vyhodnocení
					Science Advances, 2015. Dostupné z: https://www.science.org/doi/10.1126/sciadv.1500052. [cit. 17. 5. 2026]. EVROPSKÁ UNIE. Směrnice 2001/42/ES o posuzování vlivů některých plánů a programů na životní prostředí [online]. EUR-Lex. Dostupné z: https://eur-lex.europa.eu/legal-content/CS/TXT/?uri=CELEX:32001L0042. [cit. 17. 5. 2026]. 73 EVROPSKÁ UNIE. Směrnice Rady 92/43/EHS o ochraně přírodních stanovišť, volně žijících živočichů a planě rostoucích rostlin [online]. EUR-Lex. Dostupné z: https://eur-lex.europa.eu/legal-content/CS/TXT/?uri=CELEX:31992L0043. [cit. 17. 5. 2026]. EVROPSKÁ UNIE. Směrnice Evropského parlamentu a Rady 2009/147/ES o ochraně volně žijících ptáků [online]. EUR-Lex. Dostupné z: https://eur-lex.europa.eu/legal-content/CS/TXT/?uri=CELEX:32009L0147. [cit. 17. 5. 2026]. ČESKÁ REPUBLIKA. Zákon č. 114/1992 Sb., o ochraně přírody a krajiny [online]. Dostupné z: https://www.zakonyprolidi.cz/cs/1992-114. [cit. 17. 5. 2026]. 6.4.10 Světelné znečištění a narušení nočních ekosystémů Dokumentace SEA prakticky nehodnotí dopady světelného znečištění spojeného s provozem větrných elektráren na noční ekosystémy, migrační chování ptáků, aktivitu netopýrů a ekologickou stabilitu noční krajiny. Jedná se o zásadní metodický nedostatek dokumentace. SEA současně nehodnotí překážkové osvětlení větrných elektráren, neposuzuje noční migrační chování ptáků, nehodnotí světelnou dezorientaci živočichů, neposuzuje bariérové efekty noční infrastruktury ani objektivně nehodnotí kumulativní světelnou zátěž regionu. Dokumentace přitom připouští vznik rozsáhlé soustavy vysokých větrných elektráren v krajině. SEA připouští možnost výstavby až 33 větrných elektráren o výšce až 250 metrů v AOV47 – Bukovec, přičemž v kombinaci s dalšími akceleračními oblastmi může v širším území vzniknout soustava přibližně 88 větrných elektráren. Taková koncentrace větrných elektráren bude nevyhnutelně spojena s překážkovým osvětlením, blikajícími výstražnými světly, rozsáhlým světelným rušením noční krajiny a dlouhodobým narušením nočního prostředí. Dokumentace SEA však světelné vlivy prakticky nehodnotí, neobsahuje model světelné zátěže, neposuzuje noční ekologické vazby ani objektivně nehodnotí dopady na noční migraci ptáků a aktivitu netopýrů. Takový postup je nepřezkoumatelný. To je zvlášť významné vzhledem k charakteru území s rozsáhlou lesní krajinou, mokřady, vodními biotopy, migračními koridory a dosud relativně zachovalou tmavou krajinou. Právě noční krajina přitom představuje zásadní ekologický faktor pro noční migraci ptáků, orientaci netopýrů, reprodukční a potravní aktivitu živočichů i fungování nočních ekosystémů. Studie Longcore a Rich (2004) potvrzuje, že umělé noční osvětlení představuje významný ekologický faktor schopný narušovat orientaci, migraci, reprodukční chování i prostorové využívání krajiny u ptáků, netopýrů a hmyzu a přispívat ke kumulativní fragmentaci nočního prostředí. Studie Gaston et al. (2015) dále potvrzuje, že osvětlení větrných elektráren může významně ovlivňovat chování, migrační aktivitu, orientaci a ekologické vazby řady druhů a představuje významný kumulativní ekologický tlak v krajině. Významné jsou zejména dopady blikajících červených světel, světelných koridorů a souvislých pásů technické infrastruktury v krajině. 74 Studie Gjerdrum et al. (2021) současně potvrzuje, že intenzivní překážkové osvětlení vysokých technických staveb může významně narušovat noční migraci ptáků, způsobovat jejich dezorientaci a zvyšovat riziko kolizí zejména během nepříznivých meteorologických podmínek a v migračně významných územích. Studie současně upozorňuje, že soustavy osvětlených technických struktur mohou vytvářet rozsáhlé světelné bariéry a dlouhodobě narušovat ekologické fungování noční krajiny. Metodika NatureScot (2025) současně upozorňuje, že kumulativní světelné efekty větrných elektráren musí být hodnoceny v regionálním měřítku, ve vztahu k noční migraci, ekologické konektivitě i dlouhodobé fragmentaci noční krajiny. Dokumentace SEA však regionální model světelné zátěže neobsahuje, nehodnotí synergické světelné efekty, neposuzuje noční migrační bariéry ani objektivně neprokazuje přijatelnost návrhu.	

Poř. č.	Připomínkové místo	Číslo jednací	Článek	AO	Připomínka	Vyhodnocení
					Dokumentace SEA tak nehodnotí skutečný rozsah světelných dopadů, neobsahuje hodnocení nočních ekosystémů ani objektivně neposuzuje dlouhodobé důsledky světelného znečištění. Výsledné hodnocení biologických vlivů je proto metodicky nedostatečné a nepřezkoumatelné. Takový postup je v rozporu se směrnicí 2001/42/ES, se směrnicí Rady 92/43/EHS, se směrnicí Evropského parlamentu a Rady 2009/147/ES, se zákonem č. 114/1992 Sb., o ochraně přírody a krajiny, s principem prevence i s principem předběžné opatrnosti. Dokumentace SEA současně neodpovídá aktuálním vědeckým poznatkům o dopadech světelného znečištění na noční ekosystémy. Návrh řešení: Požaduji doplnění regionálního modelu světelné zátěže, hodnocení překážkového osvětlení, objektivního posouzení dopadů na noční migraci ptáků, hodnocení vlivů na netopýry, kumulativního hodnocení světelných efektů soustavy AOV47–AOV50 a vyhodnocení dopadů na noční ekologickou konektivitu krajiny. Současně požaduji scénářové modelování světelného znečištění, objektivní hodnocení bariérových efektů noční infrastruktury, posouzení dlouhodobých ekologických důsledků a přezkoumatelné zdůvodnění výsledného hodnocení SEA. Pokud nebude možné uvedené nedostatky objektivně a přezkoumatelně odstranit, požaduji vypuštění akcelerační oblasti AOV47 – Bukovec a souvisejícího územního opatření z návrhu Změny č. 2 Územního rozvojového plánu ČR. Zdroje: LONGCORE, Travis; RICH, Catherine. Ecological light pollution [online]. Frontiers in Ecology and the Environment, 2004. Dostupné z: https://esajournals.onlinelibrary.wiley.com/doi/10.1890/1540-9295(2004)002%5B0191:ELP%5D2.0.CO;2. [cit. 17. 5. 2026]. GASTON, Kevin J. et al. The biological impacts of artificial light at night: the research challenge [online]. Philosophical Transactions of the Royal Society B, 2015. Dostupné z: https://royalsocietypublishing.org/doi/10.1098/rstb.2014.0133. [cit. 17. 5. 2026]. GJERDRUM, Carina et al. Bird strandings and bright lights at coastal and offshore industrial sites in Atlantic Canada [online]. Avian Conservation and Ecology, 2021. Dostupné z: https://ace-eco.org/vol16/iss1/art22/. [cit. 17. 5. 2026]. 75 NATURESCOT. Assessing the cumulative impacts of onshore wind farms on birds [online]. 2025. Dostupné z: https://www.nature.scot/doc/guidance-assessing-cumulative-impacts-onshore-wind-farms-birds. [cit. 17. 5. 2026]. EVROPSKÁ UNIE. Směrnice 2001/42/ES o posuzování vlivů některých plánů a programů na životní prostředí [online]. EUR-Lex. Dostupné z: https://eur-lex.europa.eu/legal-content/CS/TXT/?uri=CELEX:32001L0042. [cit. 17. 5. 2026]. EVROPSKÁ UNIE. Směrnice Rady 92/43/EHS o ochraně přírodních stanovišť, volně žijících živočichů a planě rostoucích rostlin [online]. EUR-Lex. Dostupné z: https://eur-lex.europa.eu/legal-content/CS/TXT/?uri=CELEX:31992L0043. [cit. 17. 5. 2026]. EVROPSKÁ UNIE. Směrnice Evropského parlamentu a Rady 2009/147/ES o ochraně volně žijících ptáků [online]. EUR-Lex. Dostupné z: https://eur-lex.europa.eu/legal-content/CS/TXT/?uri=CELEX:32009L0147. [cit. 17. 5. 2026]. ČESKÁ REPUBLIKA. Zákon č. 114/1992 Sb., o ochraně přírody a krajiny [online]. Dostupné z: https://www.zakonyprolidi.cz/cs/1992-114. [cit. 17. 5. 2026]. 6.4.11 Ohrožení mokřadních biotopů, bezkolencových luk a hydrologicky citlivých habitatů Dokumentace SEA nedostatečně hodnotí dopady akcelerační oblasti AOV47 – Bukovec na mokřadní biotopy, bezkolencové louky, hydrologicky citlivá stanoviště a ekologickou stabilitu mokřadní krajiny. Dokumentace současně neobsahuje regionální hydrologický model, nehodnotí dlouhodobé změny vodního režimu, neposuzuje kumulativní fragmentaci mokřadních biotopů ani objektivně nehodnotí dlouhodobou ekologickou stabilitu hydrologicky závislých habitatů. Přitom samotná dokumentace SEA a související podklady potvrzují výskyt celé řady cenných a evropsky významných habitatů přímo v území AOV47 – Bukovec. Dokumentace výslovně uvádí: „Na území AO se nachází drobné fragmenty habitatů 9110 Bučiny	

Poř. č.	Připomínkové místo	Číslo jednací	Článek	AO	Připomínka	Vyhodnocení
					asociace Luzulo-Fagetum, 91E0* Smíšené jasanovo-olšové lužní lesy temperátní a boreální Evropy a drobná ploška 6510 Nížinné sečené louky, drobná ploška 6410 Bezkolencové louky na vápnitých, rašelinných nebo hlinito- jílovitých půdách a 3150 Přirozené eutrofní vodní nádrže…“ Současně dokumentace připouští: „Na habitaty lze očekávat mírně negativní vliv.“ Takový závěr je však nepřezkoumatelný vzhledem k ekologické citlivosti dotčených biotopů. Odůvodnění územního opatření dále potvrzuje výskyt mokřadních biotopů, pramenišť, lužních lesů, mokřadních luk i hydrologicky citlivých stanovišť. Dokumentace výslovně uvádí: „…místem cenných přírodních biotopů (R1.4 Lesní prameniště bez tvorby pěnovců, M1.7 Vegetace vysokých ostřic, V1F Makrofytní vegetace přirozeně eutrofních a mezotrofních stojatých vod … T1.5 Vlhké pcháčové louky, L2.2 Údolní jasanovo-olšové luhy a T1.9 Střídavě vlhké bezkolencové louky).“ Dokumentace současně sama potvrzuje hydrologickou citlivost území a potřebu ochrany vodních poměrů: „…minimalizaci zásahů do vodních poměrů v území…“ Územní opatření dále výslovně stanovuje: „Záměry pro využití OZE a související infrastruktury nebudou umisťovány na louce s výskytem přírodního biotopu T.9 Střídavě vlhké bezkolencové louky s výskytem biotopu K1 Mokřadní vrbiny…“ Další část podkladů současně potvrzuje nutnost speciálních opatření při zásazích do mokřadních 76 území: „Při křížení mokřadních ploch liniovou infrastrukturou … je nutné realizovat opatření proti meliaračnímu efektu…“ a dále: „Záměry OZE budou umisťovány mimo cenné přírodní biotopy…“ Další zásadní rozpor se týká ochrany vodních a mokřadních biotopů. Dokumentace SEA uvádí, že „biologické posouzení navrhuje v habitatech vyloučení zástavby do 20 m od lužních lesů“, zatímco územní opatření stanovuje ochranu vodních ekosystémů pouze „do 8 m od břehové hrany“ a „mimo mokřady“ (tak vypadá představa ochrany mokřadů). Tento rozpor mezi biologickým posouzením a závaznými podmínkami znamená faktické oslabení ochrany těchto citlivých ekosystémů. Citace Dokumentace SEA: Biologické posouzení navrhuje v habitatech vyloučení zástavby do 20 m od lužních lesů, ÚO uvádí podmínku ochrany vodních ekosystémů do 8 m od břehové hrany. Oproti tomu citace předmětného územního opatření Záměry OZE a související infrastruktury budou umisťovány mimo mokřady, prameniště, rašeliniště, vodní plochy a toky (trvalé i občasné) ve vzdálenosti min. 8 metrů od břehové hrany, vyjma nezbytných křížení liniové dopravní a technické infrastruktury s vodním tokem. Dále podatel připomínky upozorňuje na tyto podmínky Krajského úřadu Jihočeského kraje, které nebyly v UO zohledněny: Záměry obnovitelných zdrojů energie (dále jen „OZE“) a související infrastruktury budou umisťovány mimo mokřady, prameniště, rašeliniště, vodní plochy a toky (trvalé i občasné) ve vzdálenosti min. 50 metrů od břehové hrany vodních toků a okrajů ostatních výše uvedených stanovišť. Dokumentace tak sama potvrzuje vysokou ekologickou citlivost území, přítomnost evropsky významných habitatů, mokřadních a hydrologicky závislých stanovišť i riziko zásahů do vodních poměrů krajiny. Současně však neobsahuje regionální hydrologický model, nehodnotí dlouhodobé změny vodního režimu, neposuzuje kumulativní fragmentaci mokřadních biotopů ani objektivně neprokazuje dlouhodobou ekologickou stabilitu těchto stanovišť. To je zvlášť významné právě ve vztahu k bezkolencovým loukám, mokřadním vrbinám, prameništím, lužním lesům, mokřadním loukám i vodním biotopům. Bezkolencové louky a mokřadní biotopy přitom patří mezi stanoviště mimořádně citlivá na odvodnění, změny hydrologických poměrů, fragmentaci krajiny, liniovou infrastrukturu i změny retenčních poměrů území. Dokumentace SEA však přes existenci těchto rizik uzavírá, že návrh je biologicky přijatelný. Takový závěr je nepřezkoumatelný a v přímém rozporu s principem prevence a principem předběžné opatrnosti. Takový postup je v rozporu se směrnicí Rady 92/43/EHS, se směrnicí 2001/42/ES, se zákonem č. 114/1992 Sb., o ochraně přírody a krajiny, s principem ochrany ekologické stability krajiny, s principem prevence i s principem předběžné opatrnosti. Návrh řešení:	

Příloha č. 5zu – Vyhodnocení připomínek obcí a veřejnosti

Poř. č.	Připomínkové místo	Číslo jednací	Článek	AO	Připomínka	Vyhodnocení
					Požaduji doplnění regionálního hydrologického modelu, hodnocení dlouhodobých změn vodního režimu, objektivního posouzení vlivů na mokřadní biotopy, hodnocení fragmentace hydrologicky citlivých stanovišť a dlouhodobého hodnocení ekologické stability mokřadní krajiny. Současně požaduji objektivní vyhodnocení vlivů na habitat 6410 Bezkolencové louky, hodnocení vlivů na mokřadní vrbiny, prameniště a lužní lesy, scénářové modelování hydrologických změn, transparentní vyhodnocení kumulativních dopadů a přezkoumatelné zdůvodnění biologické přijatelnosti návrhu. Požaduji odstranění rozporu mezi dokumentací SEA a návrhem územního opatření. Pokud nebude možné uvedené nedostatky objektivně a přezkoumatelně odstranit, požaduji vypuštění 77 akcelerační oblasti AOV47 – Bukovec a souvisejícího územního opatření z návrhu Změny č. 2 Územního rozvojového plánu ČR. Zdroje: EVROPSKÁ UNIE. Směrnice Rady 92/43/EHS o ochraně přírodních stanovišť, volně žijících živočichů a planě rostoucích rostlin [online]. EUR-Lex. Dostupné z: https://eur-lex.europa.eu/legal-content/CS/TXT/?uri=CELEX:31992L0043. [cit. 17. 5. 2026]. EVROPSKÁ UNIE. Směrnice 2001/42/ES o posuzování vlivů některých plánů a programů na životní prostředí [online]. EUR-Lex. Dostupné z: https://eur-lex.europa.eu/legal-content/CS/TXT/?uri=CELEX:32001L0042. [cit. 17. 5. 2026]. ČESKÁ REPUBLIKA. Zákon č. 114/1992 Sb., o ochraně přírody a krajiny [online]. Dostupné z: https://www.zakonyprolidi.cz/cs/1992-114. [cit. 17. 5. 2026]. 6.4.12 Fragmentace krajiny, migrační prostupnost velkých savců a dopady na savce a myslivost Dokumentace SEA nedostatečně hodnotí dopady akcelerační oblasti AOV47 – Bukovec na volně žijící savce, myslivecké hospodaření, migrační prostupnost krajiny a ekologickou stabilitu honiteb. Dokumentace současně neobsahuje hodnocení dopadů na populaci volně žijící zvěře, neposuzuje fragmentaci honiteb, nehodnotí změny migračních tras savců, neposuzuje stresové a behaviorální dopady provozu větrných elektráren ani objektivně nehodnotí dlouhodobé důsledky rozsáhlé infrastruktury na ekologickou stabilitu krajiny. SEA přitom připouští rozsáhlé zásahy do krajiny, výstavbu nové infrastruktury a koncentraci vysokých větrných elektráren v lesní a lesopolní krajině. Přesto bez odpovídajícího biologického a krajinného hodnocení uzavírá, že vlivy budou pouze „mírně negativní“. Takový závěr je nepřezkoumatelný. Migrační prostupnost Dokumentace SEA připouští, že „přes vymezenou AO vede migrační koridor biotopu vybraných zvláště chráněných druhů velkých savců“ a že „může dojít ke snížení průchodnosti migračního koridoru a fragmentaci území“. Tento vliv je však zcela nereálně označen pouze jako mírně negativní, aniž by bylo prokázáno, že nedojde k vytvoření fyzických nebo vizuálních bariér. Citace Dokumentace SEA: Umístění VTE navazující infrastruktury do těchto prvků může snížit funkčnost těchto prvků, v rámci ÚO je přípustné pouze křížení s lokálními biokoridory. Oproti tomu citace předmětného územního opatření: i) Záměry OZE budou umisťovány mimo plochy a koridory lokálního územního systému ekologické stability (dále jen „ÚSES“) a mimo regionální a nadregionální biokoridory, vyjma nezbytných křížení liniové dopravní a technické infrastruktury s biokoridory. Mimo jiné z toho opět plyne, že obsah UO připouští jiný výklad než je obsah SEA a umožňuje křížení i s regionálními a nadregionálními koridory, ne pouze s lokálními (dle SEA). Citace SEA: S ohledem na dotčení biotopu vybraných zvláště chráněných druhů velkých savců lze na předměty ochrany využívající biotop předpokládat mírně negativní vliv. Citace UO: V migračním koridoru vymezeném jako součást biotopu vybraných zvláště chráněných druhů velkých savců nesmí záměry OZE dojít ke snížení průchodnosti migračního koridoru (snížení šířky koridoru pod 500 m je vyloučeno), fragmentaci území ani vzniku fyzických nebo vizuálních bariér, které by mohly omezit pohyb velkých savců v rámci jejich přirozených migračních tras.	

Poř. č.	Připomínkové místo	Číslo jednací	Článek	AO	Připomínka	Vyhodnocení
					Území je přitom z více než poloviny tvořeno lesními porosty, které představují klíčovou migrační strukturu krajiny. Umístění větrných elektráren a související infrastruktury v těchto plochách může vytvářet obtížně překonatelné bariéry a vést k fragmentaci biotopů. Dokumentace zcela podceňuje dopady výstavby na tuto skutečnost. Podmínka snížení průchodnosti pod 500m si odporuje s plánovanou limitní 78 hustotou zástavby VTE. Výstavba 33 VTE povede k naprosté devastaci celého území ohledně dopravy obrovských dílů stavby, betonu, vybudování odpovídajících přístupových komunikací na zalesněný střed celé AOV 47. Všechna zvířata uprchnou do měst, kde jim bude lépe. Dokumentace uvádí, že migrační prostupnost byla zohledněna, toto tvrzení však není podloženo konkrétními daty ani vyhodnocením dopadů. Nehodnotí ani kumulativní působení více záměrů a neprokazuje, že migrační prostupnost zůstane zachována. Závěr o zachování migrační prostupnosti je proto nepřezkoumatelný. Viz rozsah migračních koridorů velkých savců v AOV47, který se do značné míry kryje s rozsahem zdejších lesů a zejména prakticky zcela s rozsahem AOV 47: Dotčené území tvoří rozsáhlé lesní komplexy, lesopolní krajina, mokřady, vodní biotopy, remízky, liniová zeleň a migračně významné krajinné struktury. Právě tyto krajinné prvky přitom představují základní migrační a klidové zázemí pro volně žijící savce a současně tvoří ekologický základ fungování honiteb. Současné odborné studie potvrzují, že větrné elektrárny mohou významně ovlivňovat prostorové chování savců, jejich stresové reakce i využívání krajiny. Studie Klich et al. (2020) potvrzuje zvýšenou hladinu stresových hormonů u srnčí zvěře v okolí rozsáhlejších větrných parků a upozorňuje na význam velikosti areálu a počtu turbín pro intenzitu biologických dopadů. Studie současně doporučuje minimalizaci plošného rozsahu větrných parků z důvodu omezení fragmentace krajiny a rušení zvěře. Studie Klich et al. (2024) dále potvrzuje, že větrné elektrárny mohou ovlivňovat populační hustotu běžných druhů lovné zvěře, zejména v intenzivně využívané krajině. Autoři současně upozorňují na význam kumulativních vlivů infrastruktury, provozu a zvýšené lidské aktivity v okolí větrných parků. Výzkum Łopucki et al. (2017) potvrzuje, že býložraví savci včetně srnčí zvěře a zajíců se často vyhýbají bezprostřednímu okolí větrných elektráren a méně využívají území uvnitř větrných parků. Studie současně upozorňuje na význam hluku, vibrací a rušení pro změny chování živočichů. Studie Schöll a Nopp-Mayr (2021) současně potvrzuje, že větrné elektrárny mohou významně ovlivňovat prostorové chování savců a ptáků, zvyšovat fragmentaci krajiny a narušovat ekologickou konektivitu zejména v lesní a lesopolní krajině. Studie dále upozorňuje, že kumulativní působení větrných elektráren, přístupových komunikací a související infrastruktury může vést k dlouhodobému omezení využívání stanovišť citlivými druhy a ke změnám migračních a behaviorálních vzorců volně žijících živočichů. Významné jsou rovněž podklady Krajského úřadu Jihočeského kraje (2026), které výslovně upozorňují na rizika fragmentace lesních komplexů. Dokument uvádí: „Fragmentace by měla dlouhodobé negativní 79 kumulativní dopady na stabilitu porostů, hospodaření i ekologické funkce lesa.“ Současně konstatuje: „Zachování souvislých lesních komplexů je klíčové jak z hlediska ekologické stability, tak z hlediska hospodářského využití lesa.“ Tyto závěry jsou významné také z hlediska ochrany migrační prostupnosti krajiny, stability populací volně žijící zvěře a zachování funkčnosti honiteb. Dokumentace SEA však neobsahuje hodnocení dopadů na myslivecké hospodaření, nehodnotí migrační prostupnost pro savce, neobsahuje regionální model fragmentace honiteb, neposuzuje stresové a behaviorální dopady provozu větrných elektráren ani objektivně nehodnotí kumulativní ekologické důsledky rozsáhlé koncentrace infrastruktury. To je zvlášť významné vzhledem k rozsahu navrhovaného zásahu. SEA připouští možnost výstavby až 33 větrných elektráren o výšce až 250 metrů v AOV47 – Bukovec, přičemž v kombinaci s dalšími akceleračními oblastmi může v širším území vzniknout soustava přibližně 88 větrných elektráren. Taková koncentrace infrastruktury významně zvyšuje fragmentaci krajiny, omezuje migrační prostupnost, zvyšuje rušení zvěře, narušuje ekologickou stabilitu honiteb a může dlouhodobě ovlivnit populační stabilitu volně žijících savců. Výsledné hodnocení dopadů na savce, myslivost a ekologickou stabilitu krajiny je proto metodicky	

Poř. č.	Připomínkové místo	Číslo jednací	Článek	AO	Připomínka	Vyhodnocení
					nedostatečné a nepřezkoumatelné. Takový postup je v rozporu se zákonem č. 114/1992 Sb., o ochraně přírody a krajiny, se zákonem č. 449/2001 Sb., o myslivosti, se směrnicí Rady 92/43/EHS, se směrnicí 2001/42/ES, s principem ochrany ekologické stability krajiny, s principem prevence i s principem předběžné opatrnosti. Dokumentace SEA současně neodpovídá aktuálním vědeckým poznatkům o dopadech větrných elektráren na savce, ekologickou konektivitu krajiny a migrační prostupnost území. Návrh řešení: Požaduji doplnění komplexního hodnocení dopadů na volně žijící savce, regionálního modelu migrační prostupnosti krajiny, hodnocení fragmentace honiteb, dlouhodobého monitoringu změn chování zvěře, objektivního posouzení stresových vlivů, kumulativního hodnocení soustavy AOV47–AOV50 a adekvátního vyhodnocení dopadů na ekologickou stabilitu krajiny a myslivecké hospodaření. Současně požaduji doplnění regionálního modelu ekologické konektivity, hodnocení dlouhodobých populačních dopadů, objektivní posouzení bariérových efektů infrastruktury a přezkoumatelné zdůvodnění výsledného hodnocení SEA. Pokud nebude možné uvedené nedostatky objektivně a přezkoumatelně odstranit, požaduji vypuštění akcelerační oblasti AOV47 – Bukovec a souvisejícího územního opatření z návrhu Změny č. 2 Územního rozvojového plánu ČR. Zdroje: KLICH, D. et al. Roe deer stress response to wind farms: Methodological and practical implications [online]. Ecological Indicators, 2020. Dostupné z: https://www.sciencedirect.com/science/article/pii/S1470160X20305951. [cit. 17. 5. 2026]. KLICH, D. et al. The contingent impact of wind farms on game mammal populations [online]. Scientific Reports, 2024. Dostupné z: https://www.nature.com/articles/s41598-024-76999-2. [cit. 17. 5. 2026]. ŁOPUCKI, Rafał; KITOWSKI, Ignacy; PERZANOWSKA, Joanna. Do terrestrial animals avoid areas close to turbines in functioning wind farms? [online]. Environmental Monitoring and Assessment, 2017. Dostupné 80 z: https://pubmed.ncbi.nlm.nih.gov/28631229/. [cit. 17. 5. 2026]. SCHÖLL, Eva Maria; NOPP-MAYR, Ursula. Impact of wind power plants on mammalian and avian wildlife species in shrub- and woodlands [online]. Biological Conservation, 2021, roč. 256, čl. 109037. Dostupné z: https://www.sciencedirect.com/science/article/pii/S0006320721000896. [cit. 17. 5. 2026]. KRAJSKÝ ÚŘAD JIHOČESKÉHO KRAJE, Odbor životního prostředí, zemědělství a lesnictví. Nesouhlasné stanovisko k územnímu opatření pro akcelerační oblast AOV47 Bukovec, č. j. KUJCK 63817/2026 ze dne 14. 5. 2026. ČESKÁ REPUBLIKA. Zákon č. 114/1992 Sb., o ochraně přírody a krajiny [online]. Dostupné z: https://www.zakonyprolidi.cz/cs/1992-114. [cit. 17. 5. 2026]. ČESKÁ REPUBLIKA. Zákon č. 449/2001 Sb., o myslivosti [online]. Dostupné z: https://www.zakonyprolidi.cz/cs/2001-449. [cit. 17. 5. 2026]. EVROPSKÁ UNIE. Směrnice Rady 92/43/EHS o ochraně přírodních stanovišť, volně žijících živočichů a planě rostoucích rostlin [online]. EUR-Lex. Dostupné z: https://eur-lex.europa.eu/legal-content/CS/TXT/?uri=CELEX:31992L0043. [cit. 17. 5. 2026]. EVROPSKÁ UNIE. Směrnice 2001/42/ES o posuzování vlivů některých plánů a programů na životní prostředí [online]. EUR-Lex. Dostupné z: https://eur-lex.europa.eu/legal-content/CS/TXT/?uri=CELEX:32001L0042. [cit. 17. 5. 2026]. 6.4.13 Rozpor s principem prevence a předběžné opatrnosti Dokumentace SEA pro akcelerační oblast AOV47 – Bukovec je v rozporu s principem prevence a principem předběžné opatrnosti, protože sama připouští významná biologická rizika a současně bez dostatečných odborných podkladů uzavírá, že návrh je přijatelný. Jedná se o zásadní systémový nedostatek celé biologické části SEA. Dokumentace současně připouští výskyt citlivých a zvláště chráněných druhů, potvrzuje biologické střety, připouští nemožnost vyhnout se všem lokalitám výskytu chráněných druhů, potvrzuje zásahy do krajinné konektivity, připouští kumulativní biologické vlivy, ale současně bez dostatečných dat označuje vlivy pouze jako „mírně negativní“.	

Poř. č.	Připomínkové místo	Číslo jednací	Článek	AO	Připomínka	Vyhodnocení
					SEA sama uvádí: „v AO a blízkém okolí se nachází na VTE citlivé druhy ptáků“ a dále: „nebylo možné se vyhnout všem detekovaným místům výskytu citlivých, vzácných a ohrožených druhů ptáků“. Současně připouští: „lze předpokládat mírně negativní vliv“. Takový závěr je však v přímém rozporu s rozsahem biologických rizik, která dokumentace sama popisuje. Dokumentace SEA totiž neobsahuje regionální biologický model, nehodnotí kumulativní mortalitu, neobsahuje objektivní model migračních koridorů, neposuzuje regionální ekologickou únosnost, nehodnotí dlouhodobé populační trendy ani objektivně neposuzuje synergické biologické efekty soustavy AOV47–AOV50. Přesto uzavírá, že návrh je přijatelný. To je v rozporu s principem předběžné opatrnosti. Krajský úřad Jihočeského kraje ve svém nesouhlasném stanovisku č. j. KUJCK 63817/2026 ze dne 14. 5. 2026 současně upozorňuje na vysokou citlivost území, přítomnost lesních a mokřadních biotopů, 81 významné migrační vazby krajiny, nedostatečné zohlednění biologických podkladů, nedostatečné vyhodnocení kumulativních vlivů, riziko mortality ptáků a netopýrů i nedostatečnou eliminaci biologických dopadů návrhu. Současně výslovně konstatuje: „Tyto odborné podklady nebyly v rámci stanovení podmínek a zmírňujících opatření pro AOV47 Bukovec nijak zohledněny.“ To je mimořádně významné právě ve vztahu k principu prevence. Metodika Ministerstva životního prostředí „Metodika ke stanovování podmínek zmírňujících opatření v návrhu územního opatření podle zákona č. 249/2025 Sb., o urychlení využívání některých obnovitelných zdrojů energie a o změně souvisejících zákonů“ (dále jen „Metodika MŽP“) v bodě 4 na s. 5 uvádí, že podmínky stanovené pro záměry v akcelerační oblasti nesmí být přísnější než podmínky pro záměry umísťované mimo akcelerační oblasti. Tomuto požadavku je však obtížné dostát zejména s ohledem na nedostatečné podklady o stavu životního prostředí, především přírodního prostředí, a dále vzhledem k proměnlivosti některých přírodních jevů, například výskytu zvláště chráněných druhů živočichů. Z hlediska principu předběžné opatrnosti by přitom v některých případech bylo namístě stanovit podmínky přísnější. Ani možnost ukládání podrobnějších podmínek, než připouští podrobnost územního plánu (Metodika MŽP, bod 7.6, s. 20–21), tuto nejistotu zcela neodstraňuje. I v konkrétním případě by proto zůstávalo sporné, zda jsou navržené podmínky a opatření dostatečné. Významné jsou i konkrétní druhy identifikované v podkladech a biologických hodnoceních, zejména orel mořský, čáp černý, luňák červený, sokol stěhovavý, netopýr černý, netopýr stromový, netopýr velký, netopýr rezavý, netopýr řasnatý i další zvláště chráněné druhy evropského významu. Jedná se přitom o druhy s nízkou reprodukční schopností, vysokou citlivostí na kolize, vysokou citlivostí na fragmentaci krajiny a významnou závislostí na ekologické konektivitě území. Dokumentace SEA však nehodnotí populační stabilitu těchto druhů, neobsahuje regionální model mortality, neposuzuje scénáře dlouhodobého poklesu populací ani objektivně neprokazuje biologickou přijatelnost návrhu. To je zvlášť významné vzhledem k rozsahu navrhovaného zásahu. SEA připouští možnost výstavby až 33 větrných elektráren v AOV47 – Bukovec, přičemž v kombinaci s dalšími akceleračními oblastmi může vzniknout soustava přibližně 88 větrných elektráren v širším regionu. Taková koncentrace větrných elektráren významně zvyšuje kumulativní biologická rizika, zesiluje bariérové efekty, zvyšuje fragmentaci krajiny a může dlouhodobě destabilizovat populace chráněných druhů. Dokumentace SEA však neobsahuje scénářové biologické modelování, nehodnotí regionální ekologickou únosnost ani objektivně neposuzuje budoucí kumulativní zatížení krajiny. Metodika IUCN (Bennun et al., 2024) pro hodnocení kumulativních biologických dopadů současně upozorňuje, že v situaci nejistých biologických dat, nedostatečných podkladů, neexistence regionálního modelování a významných ekologických rizik je nezbytné uplatnit princip předběžné opatrnosti. Metodika OECD pro SEA (2006) současně potvrzuje, že strategické hodnocení musí pracovat s nejistotou dat, scénářovým modelováním, kumulativními efekty a dlouhodobými ekologickými důsledky.	

Poř. č.	Připomínkové místo	Číslo jednací	Článek	AO	Připomínka	Vyhodnocení
					SEA však biologickou nejistotu nepřiznává v odpovídajícím rozsahu, neobsahuje scénářové modelování ani objektivně neprokazuje, že biologická rizika jsou přijatelná. 82 Dokumentace současně opakovaně odkládá řešení klíčových biologických problémů až do navazujících řízení a budoucích zmírňujících opatření. Takový postup je v přímém rozporu s principem prevence i s principem předběžné opatrnosti. Výsledné hodnocení biologických vlivů je proto metodicky nedostatečné, nepřezkoumatelné a neodpovídá skutečnému rozsahu biologických rizik návrhu. Takový postup je v rozporu se směrnicí 2001/42/ES, se směrnicí Rady 92/43/EHS, se směrnicí Evropského parlamentu a Rady 2009/147/ES, se zákonem č. 114/1992 Sb., o ochraně přírody a krajiny, s principem prevence, s principem předběžné opatrnosti i s požadavky evropské environmentální judikatury. Dokumentace SEA současně neodpovídá metodickým požadavkům IUCN Bennon (2024) ani OECD (2006) pro hodnocení biologických a kumulativních environmentálních rizik. Návrh řešení: Požaduji doplnění regionálního biologického modelu, objektivního hodnocení kumulativních biologických dopadů, modelování migračních koridorů, dlouhodobého populačního hodnocení citlivých druhů, scénářového hodnocení budoucí koncentrace infrastruktury a objektivního vyhodnocení ekologické únosnosti území. Současně požaduji doplnění dlouhodobého biologického monitoringu, objektivní hodnocení mortality, vyhodnocení synergických biologických efektů, transparentní hodnocení biologické nejistoty a přezkoumatelné zdůvodnění biologické přijatelnosti návrhu. Pokud nebude možné uvedené nedostatky objektivně a přezkoumatelně odstranit, požaduji vypuštění akcelerační oblasti AOV47 – Bukovec a souvisejícího územního opatření z návrhu Změny č. 2 Územního rozvojového plánu ČR. Zdroje: KRAJSKÝ ÚŘAD JIHOČESKÉHO KRAJE, Odbor životního prostředí, zemědělství a lesnictví. Nesouhlasné stanovisko k územnímu opatření pro akcelerační oblast AOV47 Bukovec, č. j. KUJCK 63817/2026 ze dne 14. 5. 2026. BENNUN, Leon et al. Guidance on biodiversity cumulative impact assessment for wind and solar developments and associated infrastructure [online]. IUCN, 2024. Dostupné z: https://portals.iucn.org/library/sites/library/files/documents/2024-035-En_0.pdf. [cit. 17. 5. 2026]. ORGANISATION FOR ECONOMIC CO-OPERATION AND DEVELOPMENT (OECD). Applying Strategic Environmental Assessment: Good Practice Guidance for Development Co-operation [online]. Paris: OECD Publishing, 2006. Dostupné z: https://www.oecd.org/dac/environment-development/37353858.pdf. [cit. 17. 5. 2026]. EVROPSKÁ UNIE. Směrnice 2001/42/ES o posuzování vlivů některých plánů a programů na životní prostředí [online]. EUR-Lex. Dostupné z: https://eur-lex.europa.eu/legal-content/CS/TXT/?uri=CELEX:32001L0042. [cit. 17. 5. 2026]. EVROPSKÁ UNIE. Směrnice Rady 92/43/EHS o ochraně přírodních stanovišť, volně žijících živočichů a planě rostoucích rostlin [online]. EUR-Lex. Dostupné z: https://eur-lex.europa.eu/legal-content/CS/TXT/?uri=CELEX:31992L0043. [cit. 17. 5. 2026]. EVROPSKÁ UNIE. Směrnice Evropského parlamentu a Rady 2009/147/ES o ochraně volně žijících 83 ptáků [online]. EUR-Lex. Dostupné z: https://eur-lex.europa.eu/legal-content/CS/TXT/?uri=CELEX:32009L0147. [cit. 17. 5. 2026]. ČESKÁ REPUBLIKA. Zákon č. 114/1992 Sb., o ochraně přírody a krajiny [online]. Dostupné z: https://www.zakonyprolidi.cz/cs/1992-114. [cit. 17. 5. 2026]. 6.4.14 Nedostatečná skutková zjištění stavu akcelerační oblasti v rámci biologického hodnocení SEA Ptáci Dokumentace SEA dále uvádí, že „v AO a blízkém okolí se nachází na VTE citlivé druhy ptáků, konkrétně moták pilich, křepelka polní, linduška luční, datel černý, káně lesní a krkavec velký“. Dokumentace SEA současně nepracuje s výskytem dalších zvláště chráněných druhů a současně citlivých na kolize s větrnými elektrárnami, zejména: orel mořský, čáp černý, luňák červený, sokol stěhovavý, volavka bílá, ledňáček říční, koroptev polní, včelojed lesní (Pernis apivorus), jestřáb lesní (Accipiter gentilis) a výr velký (Bubo bubo). jejichž výskyt v bezprostředním okolí AOV 47 je	

Poř. č.	Připomínkové místo	Číslo jednací	Článek	AO	Připomínka	Vyhodnocení
					znám, dokladovatelný a to fotografiemi a svědeckými výpověďmi, přičemž tato oblast představuje jejich významné hnízdiště a potravní teritorium. Výskyt luňáka červeného (Milvus milvus): Samotná textová část návrhu územního opatření přiznává, že v lokalitě Bukovec byl potvrzen výskyt luňáka červeného a že se vymezení zóny nepodařilo zcela vyhnout jeho biotopům. Považujeme za nepřípustné, aby v zóně určené pro „zrychlenou výstavbu“ (se zjednodušeným posuzováním vlivů na životní prostředí) docházelo k takto vysokému riziku kolizí s tímto kriticky ohroženým druhem. Dále se vyskytují dle avif evidence tyto druhy: strnad obecný, čížek lesní, zvonek zelený, pěnkava obecná, vrabec polní, vrabec domácí, drozd kvíčala, brhlík lesní, střízlík obecný, králíček obecný, sýkora koňadra, sýkora modřinka, sýkora lužní, sýkora parukářka, sýkora uhelníček, krkavec velký, sojka obecná, poštolka obecná, strakapoud velký, káně lesní, káně rousná, dále husa velká (právě hnízdí 2 páry cca 300 m od hranic AOV47), kachna divoká (právě hnízdí 4 páry cca 300 m od hranic AOV47), polák velký. Výskyty některých chráněných druhů ptáků dle nálezové databáze AOPK ČR: Orel mořský: 84 Luňák červený: Čáp černý: Citace Dokumentace SEA: Významné výskyty citlivých druhů ptáků se nachází mimo AO, hranice AO byly upraveny právě z důvodu ochrany ptáků!! Oproti tomu naprosto rozporně citace Odůvodnění územního opatření: Přestože vymezení akcelerační oblasti respektovalo mapy citlivosti ptáků a oblasti s vysokou a extrémní citlivostí byly z návrhu vyloučeny (oblasti s vysokou citlivostí se nacházejí u jižního okraje vymezeného území), nebylo možné se vyhnout všem detekovaným místům výskytu citlivých, vzácných a ohrožených druhů 85 ptáků, bez zásadní redukce rozlohy, při které by byla akcelerační oblast zcela zrušena (nenaplnila by rozsah 2,5 km2 dle zadání Změny č. 2 ÚRP). K ochraně volně žijících ptáků a zvláště chráněných druhů: Podle § 5b ZOPK jsou chráněni všichni volně žijící ptáci, zejména před úmyslným usmrcováním, rušením a ničením jejich hnízd a biotopů. Podle § 50 ZOPK jsou zvláště chráněné druhy chráněny ve všech vývojových stádiích, včetně jejich biotopů. Posouzení výjimek podle § 56 ZOPK vyžaduje prokázání veřejného zájmu, neexistenci jiného uspokojivého řešení a zajištění, že nedojde k nepříznivému ovlivnění stavu druhů. V projednávaném případě však nejsou k dispozici dostatečné podklady pro vyhodnocení intenzity zásahů ani pro přesné určení dotčených druhů a jejich výskytu, což zásadně omezuje možnost řádného správního uvážení. Netopýři Ve vztahu k netopýrům dokumentace SEA uvádí výskyt citlivých druhů, například netopýra rezavého, stromového, parkového a nejmenšího, oproti tomu Odůvodnění územního opatření uvádí namísto netopýra rezavého netopýra ušatého (další rozpor a doklad vadně provedeného hodnocení a dokumentace) Citace předmětného opatření: Monitoring bude zaměřen na detekci letové aktivity rizikových druhů netopýrů, tj. především na netopýra velkého (Myotis myotis), netopýra hvízdavého (Pipistrellus pipistrellus), netopýra nejmenšího (Pipistrellus pygmaeus), netopýra rezavého (Nyctalus noctula) a netopýra vousatého (Myotis mystacinus). Dokumentace SEA dále uvádí, že „významnější nálezy netopýrů se dle ČESON nacházejí cca 3,3 km SZ od AO“. Oproti 4 druhům netopýrů uváděných v dokumentaci SEA, které se mají nacházet v okolí AOV 47 je přímo v akcelerační oblasti AOV 47 Bukovec a v blízkém okolí AOV 47 prokázán výskyt těchto dalších druhů, čímž se dokumentace SEA a územní opatření vůbec nezabývají: Netopýr večerní (Eptesicus serotinus) 6655: Předboř – několik ex. (D), 9. 8. 1994, M. ANDĚRA & P. ZBYTOVSKÝ 6756: Gabrielka, 1 ex. (D), L, 1995 (ANDĚRA & ZBYTOVSKÝ 2002) Netopýr severní (Eptesicus nilssonii) 6655: Choustník – PR Choustník, zřícenina hradu (sklep), 3 ex., 12. 12. 2002 – 15. 12. 2004, M. ANDĚRA & P. ZBYTOVSKÝ 6657: Kamenice nad Lipou – hájovna Barborka (za okenicí), 1m, 23. 8. 2004, V. HANÁK Netopýr černý (Barbastella barbastellus) 6655: Choustník – PR Choustník,	

Poř. č.	Připomínkové místo	Číslo jednací	Článek	AO	Připomínka	Vyhodnocení
					zřícenina hradu (sklep), 1 ex., 30. 1. 2002, M. ANDĚRA & P. ZBYTOVSKÝ; 3 ex. (N), 8. 9. 2003, R. LUČAN & P. ZBYTOVSKÝ; 1 ex. (N), 3. 9. 2004, P. NOVÁ; 1 ex., 15. 12. 2004, M. ANDĚRA & P. ZBYTOVSKÝ Netopýr ušatý (Plecotus auritus) 6655: Choustník – PR Choustník, zřícenina (sklep), 1 ex., 9. 1. 1988; 1 ex. (N), 8. 9. 1999; 4 ex., 13. 2. 2003, M. ANDĚRA & P. ZBYTOVSKÝ; 5 ex. (N), 8. 9. 2003, R. LUČAN & P. ZBYTOVSKÝ; 2 ex., 20. 1. 2004, M. ANDĚRA & P. ZBYTOVSKÝ; 2 ex. (N), 3. 9. 2004, P. NOVÁ; 1 ex., 15. 12. 2004, M. ANDĚRA & P. ZBYTOVSKÝ; 6656: Nová Ves u Kamenice nad Lipou, 2 ex. (N), L, 1994; Lidmaň – kostel (půda), 1 ex. (mumie), L/Z?, 1974 (obě lokality ANDĚRA & ZBYTOVSKÝ 2002); 6755: Červená Lhota: sklep v parku, 3 ex., 16. 1. 2004, V. HANÁK & P. BENDA; 6756: Kamenice nad Lipou – zámecký park (štola), 1 ex., Z, 1994 (ANDĚRA & ZBYTOVSKÝ 2002); 6757: Žirovnice – zámek (sklepy), 1 ex., Z, 2002 (ANDĚRA & ZBYTOVSKÝ 2002) Netopýr dlouhouchý (Plecotus austriacus) 6655: Choustník – dům (čp. 24), 1 ex., 24. 7. 1990, P. ZBYTOVSKÝ; 6659: Jihlava (podzemí), 1f, 16. 2. 2001, V. HANÁK 6755: Červená Lhota – zámek (sklepy), 3 ex., 16. 1. 2004, V. HANÁK & P. BENDA; Pluhův Žďár – Prokopský dvůr (sklepy), 1 ex., 17. 1. 2004, V. HANÁK & P. BENDA; 6756: Kamenice nad Lipou (sklepy), 1 ex., Z, 1993 (ANDĚRA & ZBYTOVSKÝ 2002); 6757: Žirovnice (sklepy), 1 ex., Z, 1993 (ANDĚRA & ZBYTOVSKÝ 2002); 1 ex., 28. 2. 2002, V. Hanák et al.; Netopýr velký (Myotis myotis) 86 6655: Choustník – PR Choust ník, zřícenina hradu (sklep), 2 ex., 7. 2. 2001 – 15. 12. 2004, M. ANDĚRA & P. ZBYTOVSKÝ Netopýr řasnatý (Myotis nattereri) 6655: Choustník – PR Choustník, zřícenina (sklep), 3 ex., 30. 1. 2002, M. ANDĚRA & P. ZBYTOVSKÝ Netopýr vousatý (Myotis mystacinus) 6656: Lidmaň – chaty u rybníka (za okenicí), 1fs, 23. 8. 2004, V. HANÁK; Markvarec – chatová osada, 1 ex., L, 1994; Nová Ves u Kamenice nad Lipou – 1 ex. (N), L, 1994; Těmice – chatový tábor (za okenicí), 1 ex., L, 2002 (vše ANDĚRA & ZBYTOVSKÝ 2002); 6756: Lhota u Kamenice nad Lipou, chaty u rybníka, 3m 3f, 23. 8. 2004, V. HANÁK; 6757: Žirovnice – I ex. (mumie), L/Z?, 1995 (ANDĚRA & ZBYTOVSKÝ 2002); Netopýr Brandtův (Myotis brandtii) 6756: Lhota u Kamenice nad Lipou, chaty u rybníka (za oke ni ce mi), 1m, 3f, 23. 8. 2004, V. HANÁK; Starý Bozděchov-Bukovka, rybník Surkovec, chata (za okenicí), 1f, 23. 8. 2004, V. HANÁK 6655: Choustník – PR Choustník, zřícenina (sklep), 1 ex., 13. 2. 2003; 1 ex., 15. 12. 2004; Předboř – 1 ex. (N), 9. 8. 1994, obě lokality M. ANDĚRA & P. ZBYTOVSKÝ; 6656: Nová Ves u Kamenice nad Lipou, 1 ex. (N), 1994 (ANDĚRA & ZBYTOVSKÝ 2002); 6657: Častrov – rybník Barborka, 2 ex. (D), 6755: Červená Lhota – sklep v parku, 2 ex., 16. 1. 2004, V. HANÁK & P. BENDA; 6759: Hladov – Hladovský rybník (D), 3. 6. 2002, Z. ŘEHÁK; 6760: Červená Lhota – Jihlávka, Fretychův mlýn, několik ex. nad vodou (O), několik ex., L, 2002 6857: Bořetín – rybník u lesa, 1 ex.(N), 11. 8. 1994, M. ANDĚRA & P. ZBYTOVSKÝ Nálezová databáze letounů AOPK ve čtverci 6655, který zahrnuje AOV č. 47 Bukovec: Nálezová databáze ochrany přírody AGENTURA OCHRANY PŘÍRODY A KRAJINY ČR Licenční ujednání | Citační pravidla | Novinky v ND Cimbůrková Miroslava Filtr nálezových dat A Skrýt podmínky filtru Skrývat trvale Druh Datum od/do Měsíce od/do Lokalizace Autor Zdroj Projekt Datová sada D -akce- Zapsal Osobní Autorem je . Letouni Kategorie _ EX (43 Čeleď = / formát: d.m.rrrr číslem / nálezu- © Cimbůrková M / lokalizace- O jen mnou zapsané	

Poř. č.	Připomínkové místo	Číslo jednací	Článek	AO	Připomínka	Vyhodnocení
					-katastry, chráněná území- Hranice území Kraj Působnost AOPK Filtr omezen prostorovým výběrem deaktivovat O Zvláště chráněné druhy KO - kriticky ohrožený SO - silně ohrožený EO - ohrožený Druhy červeného seznamu ECR- kriticky ohrožený EN - ohrožený (VU - zranitelný NT- téměř ohrožený EX, RE - vyhynulý DD - chybí údaje (Druhy evropských směrnic JHDII- Habitats Directive, příloha II CHD IV - Habitats Directive, příloha IV HDV- Habitats Directive, příloha V BDI- Birds Directive, příloha | O Neptivodni druhy OB L - černý seznam: výskyt omezován O GL- šedý seznam: výskyt tolerován O WL- varovný seznam: výskyt možný Zobrazen 1.- 26. záznam ze 26(Vše 42 151 550) č. Nález ID 1. 32993021 2 32972882 3 32971453 4 32970365 5 32969398 6 32968290 7 32963630 8 32962692 9 32961156 10 32952746 11 32894557 12 32879310 13 32877771 14 32877195 15 32875856 Mapa Akce Druh o B Plecotus austriacus 6655 netopýr dlouhouchý o B Flecotus auritus fess netopýr ušatý 9 B Flecotus auritus |- netopýr ušatý o B Barbastella barbastellus 6655 netopýr černý | Barbastella barbastellusi 9 5 mm set os netopýr černý Nyctalus noctula 9 pm |- netopýr rezavý „ Eptesicus serotinus 9B o |- netopýr večerní Myotis daubentonii 9 aan [+= netopýr vodní Myotis daubentonii o B" , , 6655 netopýr vodní Eptesicus nilssonii o B" , . [+= netopýr severní Vespertilio murinus 9 8 om 6655 netopyr pestry Myotis daubentonii o B" , , 6655 netopýr vodní Myotis daubentonii o 5 , , 6655 netopýr vodní Myotis nattereri o B“ m , [+ netopýr řasnatý Myotis myotis o B" , ” . 6655 netopyr velky Datum od Datum do 21.6.2011 Autor 22.9.2011. Anděra Miloš, Gaisler Jiří 21.12.2011 19.3.2012 Anděra Miloš, Gaisler Jiří 21.6.2011 22.9.2011 21.6.2011 22.9.2011 Anděra Miloš, Gaisler Jiří Anděra Miloš, Gaisler Jiří 21.12.2011 19.3.2012 Anděra Miloš, Gaisler Jiří	

Poř. č.	Připomínkové místo	Číslo jednací	Článek	AO	Připomínka	Vyhodnocení
					21.6.2011 22.9.2011 21.6.2011 22.9.2011 Anděra Miloš, Gaisler Jiří Anděra Miloš, Gaisler Jiří 21.12.2011 19.3.2012 Anděra Miloš, Gaisler Jiří 21.6.2011 22.9.2011 21.12.2011 19.3.2012 21.6.2011 22.9.2011 21.12.2011 19.3.2012 21.6.2011 22.9.2011 21.12.2012 19.3.2013 21.12.2011 19.3.2012 87 Anděra Miloš, Gais Anděra Miloš, Gais' Anděra Miloš, Gais Anděra Miloš, Gais Anděra Miloš, Gais' Anděra Miloš, Gais Anděra Miloš, Gais' er Jiří er Jiří er Jiří er Jiří er Jiří er Jiří er Jiří Kód pole Věrohodnost Edit 6655 6655 6655 6655 6655 6655 6655 6655 6655 6655 6655 6655 6655 6655 6655 1 88 Chráněné druhy savců dle databáze mapováni.biolib.cz, v dokumentaci SEA vůbec neuvedeny: Další druhy živočichů Citace dokumentace SEA: Významnější koncentrace druhů s úzkou vazbou na biotop a nízkou disperzí (rostliny, hmyz, obojživelníci, plazi, drobní savci) se v AO nevyskytuje – hranice AO byly upraveny mj. z důvodu vynětí těchto ploch z AO (jednalo se především o druhy rostlin). Významný negativní vliv na tyto druhy lze vyloučit. Opět se jedná o nepravdivý údaj v dokumentaci SEA. Takové druhy se právě zde vyskytují, vazbu na AO má zejména: netopýr Brandtův, vachta trojlistá, prstnatec májový, skokan krátkonohý, skokan skřehotavý, čolek horský, kuňka obecná. 89 Stav krajiny a cenných biotopů Citace SEA: V dotčené AO se nachází minimálně zastoupená mimolesní zeleň – skupiny stromů, pozůstatky remízů a liniové zeleně. Lze očekávat mírně negativní dopad až zanedbatelný dopad na zeleň – odstranění části porostů (přístupové komunikace a manipulační plochy). V AO se nenacházejí památné stromy. V ÚO	

Poř. č.	Připomínkové místo	Číslo jednací	Článek	AO	Připomínka	Vyhodnocení
					nejsou krom ÚSES uvedeny podmínky ochrany mimolesní zeleně, kácení dřevin je povolováno až v JES. V celé krajině AOV 47 a v její blízkosti je celá řada mezí, skupin keřů a stromů, remízků, úvozových cest, ostrovů smíšených i jehličnatých lesů uprostřed polí, liniové aleje a výsadby, je naprosto zcestné tvrzení, že tu tyto útvary nejsou nebo že jsou minimální, je to jako kdyby někdo tvrdil, že zde jsou minimálně zastoupené lesy. I to je dokladem, že hodnotící osoba zde vůbec nebyla! Ve Vlkosovicích se oproti tvrzení SEA nachází cca 1000m od hranice AOV 47 tyto památné stromy Vaňkova lípa a dále Vlkosovická lípa Další citace SEA: Nejbližším cenným územím ve vztahu k AO je PP Stržená hráz. Předmětem ochrany PP je zachovalý komplex lučních a mokřadních společenstev s výskytem ohrožených druhů, především rostlin. Vliv na ZCHÚ lze vyloučit. V blízkém okolí AOV 47 se nachází dalších řada chráněných oblastí, dokumentace SEA např. nezmiňuje ještě bližší PP Huťský potok (vzdálenost cca 2000 m, ochranné pásmo 330 ha). Dále SEA nezmiňuje řadu cenných mokřadů a pramenišť, např. v k.ú. Bořetín na p.p.č.: 205/12, 276, 321, 320/1, 447/1, 393/5, všech v bezprostřední blízkosti hranic AOV 47. Dále SEA nezmiňuje významný biotop u rybníka Táta, který je vzdálen cca 700 od hranice AOV 47, kde hnízdí některé významně chráněné druhy níže uvedených ptáků. Dále podatel připomínky upozorňuje na tyto podmínky Krajského úřadu Jihočeského kraje, které nebyly v UO zohledněny: Záměry OZE budou umisťovány mimo cenné přírodní biotopy. Především se jedná o biotopy zvláště chráněných druhů a přírodní biotopy jejichž vymezení vychází z Mapování biotopů České republiky (Agentura ochrany přírody a krajiny ČR – AOPK ČR, dostupné z: https://portal.nature.cz/biotopy). V rámci AOV 47 se vyskytují dále tyto biotopy (viz data.nature.cz,): 90 Návrh řešení: Požaduji doplnění hodnocení výše uvedených živočichů dle uvedených nálezových databází dále doplnění víceletého biologického monitoringu, celoročního ornitologického sledování, dlouhodobého monitoringu dále uvedených živočichů ptáků, obojživelníků, savců a to zejména netopýrů a dalších živočichů, dále chráněných rostlin, použitelného hodnocení sezónních migrací, regionálního migračního modelu a objektivního vyhodnocení populačních trendů citlivých druhů. Současně požaduji doplnění reprezentativních dat a hodnocení stavu mimolesní zeleně a polohy biotopů v rámci AOV 47 a v blízkém okolí. Pokud nebude možné uvedené nedostatky objektivně a přezkoumatelně odstranit, požaduji vypuštění akcelerační oblasti AOV47 – Bukovec a souvisejícího územního opatření z návrhu Změny č. 2 Územního rozvojového plánu ČR. 6.4.15 Vadné hodnocení klima a ovzduší Citace dokumentace SEA: Klima a ovzduší: Vlivy na ovzduší v době výstavby zanedbatelné (prašnost při přesunu zemin, emise ze spalování PHM, sekundární prašnost), v době provozu mírně pozitivní z důvodu náhrady spalovacích zdrojů při výrobě el. energie. Podmínky a zmírňující opatření ÚO: Vliv zanedbatelný, podmínky nestanoveny. Opatření SEA: Bez dalšího návrhu dle SEA. Účinek Přímý zanedbatelný v době výstavby, nepřímý mírně pozitivní v době provozu Bodové hodnocení +1! Je naprosto vadné, jakým způsobem je tato složka životního prostředí hodnocena. V době provozu sice VTE nahradí spalovací zdroje, ale ne v místě AOV 47. A v době výstavby vliv nebude zanedbatelný, ale zcela drtivý, když pouze na jeden základ VTE musí přijet až 200 velkých 20tunových mixů betonu násobeno 33, nehledě na ostatní dopravní techniku, exhalace všech těchto vozidel a prašnost. 91 Návrh řešení: Požaduji přehodnocení vlivu územního opatření na klima a ovzduší v rámci SEA při výstavbě dle modelového způsobu a rozsahu výstavby 33 VTE. Požaduji přehodnocení vlivu územního opatření na klima a ovzduší a během provozu s přihlédnutím k místu provozu, kde stávající spalovací zdroje energie zůstanou provedením výstavby nedotčeny. Pokud nebude možné uvedené nedostatky objektivně a přezkoumatelně odstranit, požaduji vypuštění akcelerační oblasti AOV47 – Bukovec a souvisejícího územního opatření z návrhu Změny č. 2 Územního rozvojového plánu ČR.	

Poř. č.	Připomínkové místo	Číslo jednací	Článek	AO	Připomínka	Vyhodnocení
					6.5 Veřejné zdraví a ochrana obyvatel 6.5.1 Nedostatečné vyhodnocení dlouhodobých zdravotních dopadů na obyvatelstvo Dokumentace SEA nedostatečně hodnotí dlouhodobé zdravotní dopady navržené akcelerační oblasti AOV47 – Bukovec na obyvatelstvo dotčených obcí a okolní venkovské krajiny. Hodnocení vlivů na veřejné zdraví je v dokumentaci redukováno převážně na obecné konstatování o nepřekročení hygienických limitů hluku a na předpoklad dostatečné vzdálenosti obytné zástavby od akcelerační oblasti, aniž by bylo provedeno komplexní zdravotní vyhodnocení dlouhodobé expozice obyvatel hluku, psychosociální zátěži a dalším změnám životního prostředí, které mohou ovlivnit kvalitu života a zdravotní stav obyvatel dotčeného území. SEA současně neobsahuje komplexní hodnocení dlouhodobé zdravotní zátěže obyvatel, vyhodnocení chronických psychosociálních dopadů, analýzu dlouhodobé stresové zátěže, hodnocení poruch spánku ani objektivní vyhodnocení kumulativních zdravotních vlivů více zařízení v území. Dokumentace přitom sama připouští možnost obtěžování obyvatel v noční době, přesto však bez dalšího uzavírá, že vlivy na veřejné zdraví budou zanedbatelné a hodnotí je bodovým hodnocením „0“. Takový závěr není podložen odpovídajícím zdravotním posouzením ani odbornou analýzou skutečných dlouhodobých dopadů na obyvatelstvo. Světová zdravotnická organizace (WHO) ve svých Environmental Noise Guidelines for the European Region potvrzuje, že environmentální hluk představuje významný problém veřejného zdraví a že hluk z větrných elektráren je spojován zejména s chronickým obtěžováním obyvatel, narušením spánku, stresovými reakcemi a zhoršením kvality života. WHO současně doporučuje minimalizovat dlouhodobou expozici obyvatel hluku z větrných elektráren, zejména v klidných venkovských oblastech s nízkou původní hlukovou zátěží. Systematická přehledová studie Freiberg et al. (2019) potvrzuje, že nejčastěji doloženými účinky dlouhodobé expozice hluku z větrných elektráren jsou chronické obtěžování, poruchy spánku, stresové reakce a zhoršení psychické pohody obyvatel. Aktualizovaný přehled UK Health Security Agency (2024) současně potvrzuje, že nejkonzistentnější vědecké důkazy existují právě pro souvislost mezi hlukem větrných elektráren, chronickým obtěžováním obyvatel a poruchami spánku. Studie Jalali et al. (2016) dále potvrzuje zhoršení kvality života a subjektivního zdravotního stavu obyvatel po uvedení větrných elektráren do provozu. Studie McBride et al. (2013) současně potvrzuje dlouhodobé zhoršení kvality života obyvatel žijících v blízkosti větrných elektráren i po více letech provozu zařízení. Studie Poulsen a Sørensen (2016) založená na rozsáhlých populačních datech z Dánska současně upozorňuje na souvislost mezi expozicí hluku z větrných elektráren a zvýšeným užíváním léků na spaní a dalšími zdravotními ukazateli. Státní zdravotní ústav současně uvádí, že dlouhodobé působení hluku je spojeno se zvýšenou stresovou zátěží, poruchami spánku, zvýšeným rizikem kardiovaskulárních onemocnění a zhoršením kvality života obyvatel. 92 SEA však žádné odpovídající zdravotní hodnocení dlouhodobých psychosociálních a kumulativních vlivů neobsahuje a podstatnou část posouzení nepřípustně odkládá až do navazujících řízení. Takový postup je v rozporu s požadavkem komplexního posouzení vlivů koncepce již na úrovni SEA a neumožňuje objektivně posoudit skutečné dlouhodobé dopady návrhu na veřejné zdraví a kvalitu života obyvatel. Takový postup je v rozporu se zákonem č. 258/2000 Sb., o ochraně veřejného zdraví, se zákonem č. 100/2001 Sb., o posuzování vlivů na životní prostředí, s principem prevence a principem předběžné opatrnosti i s doporučeními WHO pro ochranu obyvatel před dlouhodobou environmentální hlukovou zátěží. Dokumentace SEA je proto v této části nepřezkoumatelná a skutkový stav nebyl dostatečně zjištěn. Návrh řešení: Požaduji doplnění komplexního hodnocení dlouhodobých zdravotních dopadů navržené akcelerační oblasti AOV47 – Bukovec na obyvatelstvo, zejména vyhodnocení dlouhodobé psychosociální zátěže, hodnocení chronického obtěžování obyvatel, posouzení poruch spánku, vyhodnocení kumulativních zdravotních vlivů, analýzy dlouhodobé stresové zátěže a objektivního posouzení dopadů na kvalitu života obyvatel v dotčeném území. Pokud nebude možné uvedené nedostatky objektivně a přezkoumatelně odstranit, požaduji vypuštění	

Poř. č.	Připomínkové místo	Číslo jednací	Článek	AO	Připomínka	Vyhodnocení
					akcelerační oblasti AOV47 – Bukovec a souvisejícího územního opatření z návrhu Změny č. 2 Územního rozvojového plánu ČR. Zdroje: WORLD HEALTH ORGANIZATION (WHO). Environmental Noise Guidelines for the European Region [online]. Copenhagen: WHO Regional Office for Europe, 2018. Dostupné z: https://www.who.int/europe/publications/i/item/WHO-EURO-2018-3287-43046-60243. [cit. 18. 5. 2026]. FREIBERG, Alice et al. Health effects of wind turbines on humans in residential settings: Results of a scoping review [online]. Environment International, 2019. Dostupné z: https://www.sciencedirect.com/science/article/abs/pii/S0013935118306145. [cit. 18. 5. 2026]. UK HEALTH SECURITY AGENCY. Health effects related to wind turbine sound – a rapid evidence review covering 2020–2024 [online]. 2024. Dostupné z: https://researchportal.ukhsa.gov.uk/en/publications/health- effects-related-to-wind-turbine-sound-a-rapid-evidence-rev/. [cit. 18. 5. 2026]. JALALI, L.; BIGELOW, P.; MCCOLL, S. et al. Changes in quality of life and perceptions of general health before and after operation of wind turbines [online]. Environmental Pollution, 2016, roč. 216, s. 608–615. Dostupné z: https://www.sciencedirect.com/science/article/pii/S0269749116305085. [cit. 18. 5. 2026]. MCBRIDE, D.; SHEPHERD, D.; DIRKS, K. A longitudinal study of the impact of wind turbine proximity on health-related quality of life [online]. Noise & Health, 2013, roč. 15, č. 65, s. 261–267. Dostupné z: https://www.researchgate.net/publication/257142319_A_longitudinal_study_of_the_impact_of_wind_turbin e_proximity_on_health_related_quality_of_life. [cit. 18. 5. 2026]. POULSEN, A. H.; SØRENSEN, M. Wind turbine noise and health: a nationwide prospective cohort study in Denmark [online]. Environmental Health Perspectives, 2016. Dostupné z: https://www.sciencedirect.com/science/article/pii/S0160412018315228. [cit. 18. 5. 2026]. STÁTNÍ ZDRAVOTNÍ ÚSTAV. Zdravotní účinky hluku [online]. Dostupné z: https://szu.gov.cz/temata-zdravi-a-bezpecnosti/zivotni-prostredi/hluk/zdravotni-ucinky-hluku/. [cit. 18. 5. 2026]. 93 ČESKO. Zákon č. 258/2000 Sb., o ochraně veřejného zdraví, ve znění pozdějších předpisů [online]. Zákony pro lidi. Dostupné z: https://www.zakonyprolidi.cz/cs/2000-258. [cit. 18. 5. 2026]. ČESKO. Zákon č. 100/2001 Sb., o posuzování vlivů na životní prostředí a o změně některých souvisejících zákonů (zákon o posuzování vlivů na životní prostředí), ve znění pozdějších předpisů [online]. Zákony pro lidi. Dostupné z: https://www.zakonyprolidi.cz/cs/2001-100. [cit. 18. 5. 2026]. 6.5.2 Nepřezkoumatelnost závěrů o „zanedbatelném vlivu“ na veřejné zdraví Dokumentace SEA dospívá k závěru, že vlivy navržené akcelerační oblasti AOV47 – Bukovec na veřejné zdraví budou „zanedbatelné“, aniž by byl tento závěr podložen konkrétním odborným posouzením, adekvátní akustickou studií nebo objektivně ověřitelnými daty. Dokumentace současně stanovuje bodové hodnocení „0“, přestože sama připouští možnost obtěžování obyvatel v noční době. SEA uvádí: „Předpokládaný zdroj hluku: max. 106 dB na jednu VTE, požadavek na vzdálenost od obytné zástavby min. 500 m (předpokládaná hluková zátěž v takové vzdálenosti cca 37 dB). Není předpoklad překračování hlukových limitů, možnost obtěžování v okrajové zástavbě v noční době. Vlivy na veřejné zdraví zanedbatelné. Bodové ohodnocení 0!“ Takový závěr je však založen pouze na obecných předpokladech a spekulativních modelech, nikoliv na konkrétním posouzení skutečných podmínek v území. Absence jednoznačných údajů o dlouhodobých zdravotních účincích nepředstavuje důkaz jejich neexistence. Přetrvávající odborné nejistoty týkající se dlouhodobého působení hluku, nízkofrekvenčního hluku, amplitudové modulace a psychosociálních dopadů neumožňují automaticky předpokládat nevýznamnost zdravotních účinků. Dokumentace neobsahuje konkrétní rozmístění větrných elektráren, návrh jejich počtu, model skutečného provozu zařízení, regionální hlukový model, scénářové hodnocení různých meteorologických podmínek ani objektivní vyhodnocení kumulativního působení více zdrojů hluku. Současně není zřejmé, z jakého odborného podkladu vychází tvrzení o předpokládané hlukové zátěži „cca 37 dB“ ve vzdálenosti 500 m, zejména s ohledem na skutečnost, že v České republice se obdobně vysoké a výkonné větrné elektrárny v současnosti prakticky nenacházejí a jejich akustické parametry se mohou významně lišit podle konkrétního typu zařízení, výkonu, výšky stožárů, meteorologických	

Poř. č.	Připomínkové místo	Číslo jednací	Článek	AO	Připomínka	Vyhodnocení
					podmínek, terénu a kumulace více zdrojů. Dalším zásadním problémem je skutečnost, že aktuálně používaná metodika hodnocení hluku zahrnuje korekce, které vedou k systematickému snižování vypočtených hodnot hluku, což může vést k formálnímu splnění limitů i v situacích, kdy reálná zátěž zůstává významná. Používané hlukové ukazatele, zejména LAeq, navíc nejsou vhodné pro hodnocení specifického charakteru hluku z větrných elektráren. Tyto ukazatele vyjadřují průměrnou energetickou hodnotu hluku, avšak nezachycují jeho proměnlivost, tonalitu, nízkofrekvenční složky ani amplitudovou modulaci. V důsledku toho dochází k systematickému podhodnocení subjektivního obtěžování i zdravotních dopadů. Tento rozpor mezi vypočtenými hodnotami a reálným vnímáním hluku je dobře známý a potvrzený odbornou literaturou i zkušenostmi z praxe. Stanovení odstupové vzdálenosti 500 m není založeno na standardizované metodice ani objektivním odborném modelu, ale podle informací z Ministerstva pro místní rozvoj (2026) vzniklo pouze na základě odborných diskusí mezi institucemi. Dokumentace proto neumožňuje přezkoumat, proč byla zvolena právě tato hodnota a nikoli jiná. 94 Dokumentace současně nepředkládá žádné konkrétní akustické výpočty, mapy hlukové zátěže ani modely šíření hluku v území. Hodnocení je založeno převážně pouze na obecném předpokladu minimální vzdálenosti 500 m od obytné zástavby a na předpokladu, že samotné větrné elektrárny budou umístěny dále od hranice akcelerační oblasti. Takový postup je spekulativní a neumožňuje objektivně posoudit skutečné dopady návrhu na veřejné zdraví obyvatel. Pořizovatel současně v odůvodnění Změny č. 2 ÚRP sám připouští, že minimální odstup 500 m nebyl stanoven na základě objektivního zdravotního posouzení, ale především z důvodu dosažení výkonového cíle akceleračních oblastí. Dokumentace výslovně uvádí, že při větších odstupových vzdálenostech by většina akceleračních oblastí nesplnila požadovanou minimální rozlohu a nebylo by možné dosáhnout cílového výkonu 3 000 MW. Samotný pořizovatel tedy přiznává, že hranice 500 m představuje kompromis motivovaný energetickým cílem, nikoliv odborně doloženou hranici bezpečné ochrany veřejného zdraví. Současně je nutné zdůraznit, že hygienické limity hluku nepředstavují bezpečný práh bez zdravotních dopadů, ale pouze společensky akceptovatelnou míru zdravotního rizika. Samotné splnění limitních hodnot proto automaticky neznamená absenci chronického obtěžování obyvatel, poruch spánku ani dalších psychosociálních dopadů dlouhodobé hlukové zátěže. Dokumentace SEA navíc sama připouští, že podrobné hlukové studie mají být teprve zpracovány v navazujících řízeních. V podmínkách územního opatření se výslovně uvádí požadavek na „podrobnou hlukovou studii působení hluku na obytnou zástavbu zahrnující kumulativní působení ostatních existujících a povolených zdrojů hluku“. SEA tedy sama potvrzuje, že skutečné hlukové poměry a reálné dopady na obyvatelstvo nejsou v době pořizování dokumentace objektivně známy. Přesto bez odpovídajícího odborného podkladu uzavírá, že vlivy na veřejné zdraví budou zanedbatelné. Takový postup je v rozporu s požadavkem na řádné zjištění skutkového stavu a činí dokumentaci v této části nepřezkoumatelnou. Podle zákona č. 100/2001 Sb., o posuzování vlivů na životní prostředí, musí být vlivy koncepce na obyvatelstvo a veřejné zdraví objektivně vyhodnoceny již na úrovni SEA. Nelze připustit, aby byly zásadní otázky ochrany veřejného zdraví teprve dodatečně zjišťovány až v navazujících řízeních, pokud právě jejich výsledky mohou zásadním způsobem ovlivnit přijatelnost celé akcelerační oblasti. Současně je nutno zdůraznit, že samotné splnění hygienických limitů hluku automaticky neznamená absenci zdravotních dopadů. WHO i další odborné studie potvrzují, že dlouhodobé obtěžování obyvatel, poruchy spánku a psychosociální dopady mohou vznikat i při formálním splnění hygienických limitů hluku. Současně je nutné zdůraznit, že podle Autorizačního návodu Státního zdravotního ústavu k hodnocení zdravotních rizik expozice hluku (2017) musí být hodnocení zdravotních rizik založeno na metodice HRA (Health Risk Assessment), která zahrnuje identifikaci nebezpečnosti, charakterizaci nebezpečnosti, hodnocení expozice a charakterizaci rizika. Metodika současně požaduje zohlednění intenzity hluku, velikosti exponované populace a dalších okolností a vlivů, které modifikují působení hluku. Dokumentace SEA však neobsahuje odpovídající hodnocení expozice obyvatel, nehodnotí meteorologické podmínky, neřeší amplitudovou modulaci, nehodnotí nízkofrekvenční hluk ani neobsahuje objektivní charakterizaci zdravotních rizik.	

Poř. č.	Připomínkové místo	Číslo jednací	Článek	AO	Připomínka	Vyhodnocení
					SEA tak neodpovídá základním požadavkům metodiky hodnocení zdravotních rizik používané v ochraně veřejného zdraví. Takový postup je v rozporu se zákonem č. 100/2001 Sb., o posuzování vlivů na životní prostředí, se zákonem č. 258/2000 Sb., o ochraně veřejného zdraví, s principem prevence a principem předběžné 95 opatrnosti i s požadavkem na dostatečné zjištění skutkového stavu. Dokumentace SEA je proto v této části nepřezkoumatelná. Návrh řešení: Požaduji doplnění použitelného regionálního hlukového modelu, konkrétního akustického posouzení navržené akcelerační oblasti na základě správné metodiky a správných hlukových ukazatelů, modelu rozmístění a provozu větrných elektráren, vyhodnocení kumulativních hlukových vlivů, scénářového hodnocení různých meteorologických podmínek a objektivního vyhodnocení skutečných dopadů na veřejné zdraví obyvatel. Pokud nebude možné uvedené nedostatky objektivně a přezkoumatelně odstranit, požaduji vypuštění akcelerační oblasti AOV47 – Bukovec a souvisejícího územního opatření z návrhu Změny č. 2 Územního rozvojového plánu ČR. Zdroje: MINISTERSTVO PRO MÍSTNÍ ROZVOJ. Odpověď na žádost o informace podle zákona č. 106/1999 Sb., č. j. MMR-36709/2026-31 [online]. Praha: Ministerstvo pro místní rozvoj, 21. 5. 2026. ČESKO. Zákon č. 100/2001 Sb., o posuzování vlivů na životní prostředí a o změně některých souvisejících zákonů (zákon o posuzování vlivů na životní prostředí), ve znění pozdějších předpisů [online]. Zákony pro lidi. Dostupné z: https://www.zakonyprolidi.cz/cs/2001-100. [cit. 18. 5. 2026]. ČESKO. Zákon č. 258/2000 Sb., o ochraně veřejného zdraví, ve znění pozdějších předpisů [online]. Zákony pro lidi. Dostupné z: https://www.zakonyprolidi.cz/cs/2000-258. [cit. 18. 5. 2026]. STÁTNÍ ZDRAVOTNÍ ÚSTAV. Autorizační návod k hodnocení zdravotního rizika expozice hluku, verze 4 [online]. Praha: SZÚ, 2017. Dostupné z: https://szu.gov.cz/wp-content/uploads/2023/02/AN_15_04_verze4.pdf. [cit. 18. 5. 2026]. WORLD HEALTH ORGANIZATION (WHO). Environmental Noise Guidelines for the European Region [online]. Copenhagen: WHO Regional Office for Europe, 2018. Dostupné z: https://www.who.int/europe/publications/i/item/WHO-EURO-2018-3287-43046-60243. [cit. 18. 5. 2026]. 6.5.3 Absence komplexního posouzení hlukové zátěže a kumulativních vlivů Dokumentace SEA neobsahuje komplexní posouzení hlukové zátěže navržené akcelerační oblasti AOV47 – Bukovec a současně nedostatečně hodnotí kumulativní působení více větrných elektráren v území. Hodnocení vlivů na veřejné zdraví je založeno převážně na obecných předpokladech a na modelovém odhadu hlukové zátěže jednotlivé větrné elektrárny, aniž by byly objektivně posouzeny skutečné podmínky provozu rozsáhlé akcelerační oblasti. Posouzení kumulativních účinků postrádá nezbytné vstupy, protože není znám skutečný počet zařízení, jejich umístění ani rozsah souvisejících staveb. Dokumentace hodnotí součet vlivů bez znalosti objektů, jejichž účinky mají být sčítány. SEA současně neobsahuje regionální model hlukové zátěže, scénářové hodnocení kumulace více zařízení, posouzení dlouhodobé noční expozice, hodnocení amplitudové modulace, vyhodnocení nízkofrekvenčního hluku a infrazvuku ani objektivní vyhodnocení vlivu meteorologických podmínek a orografie území na šíření hluku. Dokumentace přitom sama připouští, že v navazujících řízeních bude nutné zpracovat podrobnou hlukovou studii zahrnující kumulativní působení ostatních existujících a povolených zdrojů hluku. Tím 96 SEA současně potvrzuje, že skutečné hlukové poměry v území nejsou v době pořizování dokumentace objektivně známy. Hodnocení je navíc založeno převážně pouze na běžných A-vážených hlukových veličinách, aniž by byly odpovídajícím způsobem posouzeny specifické složky hluku typické pro provoz větrných elektráren, zejména amplitudová modulace, pulzní charakter hluku, nízkofrekvenční hluk, infrazvuk, proměnlivost hlukové zátěže v noční době a změny šíření hluku v závislosti na meteorologických podmínkách. Studie Møller a Pedersen (2011) potvrzuje, že velké větrné elektrárny produkují významný podíl nízkofrekvenčního hluku, který může být běžnými metodami hodnocení hluku podhodnocován. Autoři	

Poř. č.	Připomínkové místo	Číslo jednací	Článek	AO	Připomínka	Vyhodnocení
					současně upozorňují, že nízkofrekvenční složky hluku mohou být významným faktorem obtěžování obyvatel, zejména ve venkovských oblastech s nízkou původní hlukovou zátěží. Studie Hansen, Zajamšek a Hansen (2017) dále potvrzuje, že větrné elektrárny produkují nízkofrekvenční hluk a infrazvukové složky, jejichž šíření a vnímání je výrazně ovlivňováno konkrétními podmínkami v území, zejména meteorologií, směrem větru, stabilitou atmosféry a konfigurací terénu. Studie potvrzuje význam amplitudové modulace hluku větrných elektráren, zejména v noční době a při specifických meteorologických podmínkách. Studie současně upozorňuje, že amplitudová modulace představuje významný faktor subjektivního obtěžování obyvatel. Studie Chiu et al. (2021) současně upozorňuje, že běžné postupy hodnocení hluku nemusí dostatečně postihnout nízkofrekvenční složky hluku z větrných elektráren a že přesné vyhodnocení vyžaduje použitelné modelování konkrétních podmínek v území. Studie Michaud et al. (2018) dále potvrzuje souvislost mezi specifickými charakteristikami hluku větrných elektráren, zejména amplitudovou modulací a pulzním charakterem zvuku, a zvýšeným výskytem poruch spánku a subjektivního rušení obyvatel. Přehledová studie van Kamp a van den Berg (2021) současně potvrzuje, že dlouhodobé obtěžování obyvatel hlukem větrných elektráren významně souvisí právě s amplitudovou modulací, proměnlivostí hluku, nočním provozem a dlouhodobou změnou životního prostředí. Studie Health Canada (2014) uvádí, že se zvyšující se expozicí hluku větrných elektráren rostla míra významného obtěžování obyvatel („high annoyance“). Studie zdůrazňuje, že hodnocení dopadů nemá být založeno pouze na administrativně stanovené vzdálenosti od zdroje, ale na reálné hlukové expozici a místních podmínkách prostředí. Studie Michaud et al. (2016) dále uvádí, že hluk větrných elektráren představuje komplexní akustický jev, jehož působení nelze hodnotit pouze prostřednictvím prosté vzdálenosti od zdroje. Výsledky potvrzují vztah mezi úrovní hluku a subjektivním obtěžováním obyvatel, přičemž samotné zdravotní ukazatele vykazovaly složitější souvislosti. Studie Colas et al. (2025) uvádí, že vzájemné aerodynamické interakce mezi turbínami (wake efekt) mohou zvyšovat amplitudovou modulaci a lokálně zesilovat hlukovou zátěž v území. Autoři upozorňují, že modely založené na hodnocení izolovaných turbín nemusí tyto jevy zachycovat, což může vést k podhodnocení skutečné hlukové expozice. SEA však žádné odpovídající komplexní hodnocení těchto specifických faktorů neobsahuje. Dokumentace současně neposuzuje reálné kumulativní působení většího počtu větrných elektráren v rámci celé akcelerační oblasti ani vliv konkrétních meteorologických podmínek a orografie území na šíření hluku směrem k obytné zástavbě. Takový postup neumožňuje objektivně posoudit skutečné dlouhodobé dopady návrhu na veřejné zdraví a kvalitu života obyvatel. 97 Významným faktorem je rovněž charakter dotčeného území jako klidné venkovské krajiny s nízkou původní hlukovou zátěží. V takovém prostředí může být subjektivní obtěžování hlukem větrných elektráren výrazně vyšší než v běžném městském prostředí, neboť kontrast mezi základní hladinou hluku a provozem zařízení je podstatně výraznější. Dokumentace SEA však tuto specifickou charakteristiku území vůbec nezohledňuje a neposuzuje vliv dlouhodobé změny akustického charakteru krajiny na kvalitu života obyvatel. Nedostatečnost dokumentace SEA potvrzují i metodické podklady Ministerstva zdravotnictví (2017), podle kterých musí správná strategie měření a hodnocení hluku zohledňovat meteorologické podmínky, topografické podmínky, provozní podmínky zdroje i prostorovou dispozici území. Dokumentace SEA však neobsahuje adekvátní hodnocení orografických podmínek, neřeší noční meteorologické situace, nehodnotí vliv inverzí ani neobsahuje objektivní model šíření hluku v konkrétním území. Takový postup je v rozporu se zákonem č. 100/2001 Sb., o posuzování vlivů na životní prostředí, se zákonem č. 258/2000 Sb., o ochraně veřejného zdraví, s doporučeními WHO pro ochranu obyvatel před dlouhodobou hlukovou zátěží i s principem prevence a principem předběžné opatrnosti. Dokumentace SEA je proto v této části nepřezkoumatelná a skutkový stav nebyl dostatečně zjištěn. Návrh řešení:	

Poř. č.	Připomínkové místo	Číslo jednací	Článek	AO	Připomínka	Vyhodnocení
					Požaduji doplnění regionálního modelu hlukové zátěže, komplexního posouzení kumulativních hlukových vlivů více větrných elektráren, scénářového hodnocení různých meteorologických podmínek, vyhodnocení vlivu orografie území na šíření hluku, posouzení amplitudové modulace, hodnocení nízkofrekvenčního hluku a infrazvuku, vyhodnocení dlouhodobé noční expozice a objektivního posouzení dopadů na veřejné zdraví obyvatel. Pokud nebude možné uvedené nedostatky objektivně a přezkoumatelně odstranit, požaduji vypuštění akcelerační oblasti AOV47 – Bukovec a souvisejícího územního opatření z návrhu Změny č. 2 Územního rozvojového plánu ČR. Zdroje: MØLLER, H.; PEDERSEN, C. S. Low-frequency noise from large wind turbines [online]. Journal of the Acoustical Society of America, 2011, roč. 129, č. 6, s. 3727–3744. Dostupné z: https://pubs.aip.org/asa/jasa/article-abstract/129/6/3727/832836/Low-frequency-noise-from-large-wind-turbines. [cit. 18. 5. 2026]. HANSEN, C.; ZAJAMŠEK, B.; HANSEN, K. Infrasound and low-frequency noise from wind turbines [online]. In: Low-Frequency Noise and Vibration. Cham: Springer, 2017, s. 3–16. Dostupné z: https://www.researchgate.net/publication/279963904_Infrasound_and_Low-Frequency_Noise_from_Wind_Turbines. [cit. 18. 5. 2026]. CHIU, Y.-H.; TSAI, C.-L.; CHIEN, C.-Y.; CHANG, W.-Y. Effects of low-frequency noise from wind turbines on heart rate variability in healthy young adults [online]. Scientific Reports, 2021, roč. 11. Dostupné z: https://pubmed.ncbi.nlm.nih.gov/34497296/. [cit. 18. 5. 2026]. MICHAUD, D. S.; KEITH, S. E.; FEDORIUK, O. et al. Wind turbine noise and sleep: pilot studies on the influence of noise characteristics [online]. Noise & Health, 2018. Dostupné z: 98 https://www.researchgate.net/publication/329041329_Wind_Turbine_Noise_and_Sleep_Pilot_Studies_on_th e_Influence_of_Noise_Characteristics. [cit. 18. 5. 2026]. VAN KAMP, I.; VAN DEN BERG, F. Health effects related to wind turbine sound: an update [online]. International Journal of Environmental Research and Public Health, 2021, roč. 18, č. 17. Dostupné z: https://pmc.ncbi.nlm.nih.gov/articles/PMC8430592/. [cit. 18. 5. 2026]. MINISTERSTVO ZDRAVOTNICTVÍ ČR. Metodický návod pro měření a hodnocení hluku v mimopracovním prostředí [online]. Věstník MZ ČR, částka 11/2017. Dostupné z: https://szu.gov.cz/wp-content/uploads/2023/01/manual_hluk.pdf. [cit. 18. 5. 2026]. ČESKO. Zákon č. 100/2001 Sb., o posuzování vlivů na životní prostředí a o změně některých souvisejících zákonů (zákon o posuzování vlivů na životní prostředí), ve znění pozdějších předpisů [online]. Zákony pro lidi. Dostupné z: https://www.zakonyprolidi.cz/cs/2001-100. [cit. 18. 5. 2026]. ČESKO. Zákon č. 258/2000 Sb., o ochraně veřejného zdraví, ve znění pozdějších předpisů [online]. Zákony pro lidi. Dostupné z: https://www.zakonyprolidi.cz/cs/2000-258. [cit. 18. 5. 2026]. HEALTH CANADA. Wind Turbine Noise and Health Study: Summary of Results [online]. Ottawa: Health Canada, 2014. Dostupné z: https://www.canada.ca/en/health-canada/services/health-risks-safety/radiation/everyday-things-emit-radiation/wind-turbine-noise/wind-turbine-noise-health-study-summary-results.html. [cit. 23. 5. 2026]. MICHAUD, David S.; KEITH, Sarah E.; FEDORIUK, Melanie et al. Exposure to wind turbine noise: Perceptual responses and reported health effects [online]. Journal of the Acoustical Society of America, 2016, roč. 139, č. 3. Dostupné z: https://pubmed.ncbi.nlm.nih.gov/27036283/. [cit. 23. 5. 2026]. COLAS, Jules; EMMANUELLI, Ariane; DRAGNA, Didier; STEVENS, Richard J. A. M. Modeling wind farm noise emission and propagation: effects of flow layout [online]. arXiv, 2025. Dostupné z: https://arxiv.org/abs/2508.13128. [cit. 23. 5. 2026]. 6.5.4 Nedostatečné odstupové vzdálenosti od obytné zástavby a chráněných venkovních prostor Dokumentace SEA v části věnované obyvatelstvu, hluku a veřejnému zdraví uvádí, že nejbližší obytná zástavba se nachází ve vzdálenostech nad 500 m od akcelerační oblasti AOV47 – Bukovec, a na tomto základě dovozuje, že vlivy na veřejné zdraví budou zanedbatelné. Dále dokumentace ignoruje skutečnost, že obytná zástavba má také venkovní chráněné prostory ve smyslu § 30 odst. 1 zákona o ochraně veřejného zdraví č. 258/200 Sb.	

Poř. č.	Připomínkové místo	Číslo jednací	Článek	AO	Připomínka	Vyhodnocení
					SEA konkrétně uvádí: „Nejbližší zástavba: Tříklasovice, Psárov, Hojovice, Drunče, Bořetín, Vlkosovice, Chválkov – nad 500 m.“ Dokumentace však současně sama připouští, že ve Vlkosovicích se nacházejí tři rekreační objekty do 500 m, v Hojovicích jeden rekreační objekt do 500 m a v Bořetíně a Březině se rodinné domy nacházejí při hranici akcelerační oblasti do vzdálenosti 500 m. Tvrzení SEA o odstupu obytné zástavby nad 500 m je tedy již vnitřně rozporné. Současně však dokumentace podstatným způsobem podhodnocuje skutečný počet obytných objektů nacházejících se ve vzdálenosti kratší než 500 m od hranice akcelerační oblasti. Ve skutečnosti se v dotčeném území nachází výrazně více obytných staveb, které jsou od hranice 99 AOV47 – Bukovec vzdáleny méně než 500 m. Jedná se zejména o tyto objekty: k.ú. Bořetín , k.ú. Dobešov (Cihelny) , k.ú. Vlkosovice , k.ú. Drunče , k.ú. Březina u Jindřichova Hradce , k.ú. Tříklasovice , k.ú. Psárov , k.ú. Hojovice , k.ú. Chválkov u Kamenice nad Lipou , k.ú. Rutov . Dokumentace SEA současně vůbec neřeší skutečnost, že ochrana obyvatel se nevztahuje pouze na samotné stavby, ale také na jejich chráněné venkovní prostory, zejména zahrady, dvory a další bezprostředně užívané části obytného prostředí. Posuzování vzdáleností pouze od obvodových zdí staveb proto významně zkresluje skutečný rozsah dotčeného obytného území. Dalším zásadním problémem je nepřesnost samotných mapových podkladů. Dokumentace pracuje s příliš velkým měřítkem výkresů akcelerační oblasti a neumožňuje přesné porovnání hranic AOV47 – Bukovec s katastrální mapou a skutečným umístěním obytných objektů. V důsledku toho nelze objektivně ověřit skutečné vzdálenosti mezi hranicí akcelerační oblasti a konkrétní obytnou zástavbou. SEA současně nepředkládá žádné odborné zdůvodnění, proč má být právě vzdálenost 500 m považována za dostatečnou z hlediska ochrany veřejného zdraví. Dokumentace pracuje s touto hodnotou jako s univerzálním kritériem, aniž by objektivně hodnotila konkrétní podmínky území, zejména konfiguraci terénu, meteorologické podmínky, kumulaci více zařízení, šíření hluku v noční době, amplitudovou modulaci, nízkofrekvenční hluk a specifický charakter venkovské krajiny s nízkou původní hlukovou zátěží. Takový postup je odborně neodůvodněný. Dokumentace současně nepředkládá žádné objektivní odborné zdůvodnění, proč má být právě vzdálenost 500 m považována za dostatečnou z hlediska ochrany veřejného zdraví. Samotný pořizovatel přitom v odůvodnění Změny č. 2 ÚRP připouští, že větší odstupové vzdálenosti nebyly použity především proto, že by akcelerační oblasti nesplnily požadovaný výkonový cíl. Minimální odstup tak nebyl stanoven na základě zdravotních kritérií, ale jako kompromis umožňující dosažení energetických cílů návrhu. Současně je nutné zdůraznit, že samotné splnění hygienických limitů hluku automaticky neznamená absenci zdravotních dopadů. Světová zdravotnická organizace (WHO) upozorňuje, že environmentální hluk představuje významný faktor ovlivňující veřejné zdraví i při úrovních expozice, které nemusí překračovat běžné hygienické limity. Dokument Environmental Noise Guidelines for the European Region (2018) uvádí, že dlouhodobá expozice environmentálnímu hluku je spojována zejména s obtěžováním obyvatel, poruchami spánku, zvýšenou stresovou zátěží a dalšími nepříznivými zdravotními účinky, přičemž doporučené hodnoty WHO vycházejí z principu prevence těchto dopadů ještě před dosažením úrovní považovaných za hygienicky nepřípustné. V odborné praxi posuzování vlivů větrných elektráren na životní prostředí jsou přitom běžně uvažovány i výrazně větší odstupové vzdálenosti, zpravidla kolem 1500 m, přičemž kratší vzdálenosti 100 vyžadují adekvátní individuální posouzení konkrétních podmínek v území. Samotná vzdálenost 500 m proto nemůže být bez dalšího považována za automaticky bezpečnou hranici z hlediska ochrany veřejného zdraví. V rámci ČR existuje již odborná studie, která byla též v rámci připomínek předložena pořizovateli Změny č. 2 URP, která prokazuje, že předmětná vzdálenost přijatelná pro lidské zdraví od obytné zástavby a hranice venkovních chráněných souvisejících prostor činí nejméně 1.500m. Současně je nutné zdůraznit, že hygienické limity hluku nepředstavují bezpečný práh bez zdravotních	

Poř. č.	Připomínkové místo	Číslo jednací	Článek	AO	Připomínka	Vyhodnocení
					dopadů, ale pouze společensky akceptovatelnou míru zdravotního rizika. Samotné splnění limitních hodnot proto automaticky neznamená, že nedochází k obtěžování obyvatel, narušení pohody bydlení nebo jiným zdravotním dopadům. Paušální stanovení vzdálenosti 500 m bez individuálního posouzení konkrétních podmínek území proto nemůže zajistit odpovídající ochranu veřejného zdraví. Paušální stanovení vzdálenosti 500 m dále nerespektuje princip individuálního hodnocení zdravotních rizik ani požadavek na posuzování dlouhodobé expozice, která je pro zdravotní dopady rozhodující. Zcela opomíjí rovněž kumulativní účinky více zdrojů hluku v území. Dokumentace SEA však žádné takové individuální posouzení neobsahuje a své závěry zakládá převážně pouze na obecném předpokladu vzdálenosti od obytné zástavby. Takový postup neumožňuje objektivně posoudit skutečné dopady návrhu na veřejné zdraví obyvatel. Rozpor s judikaturou NSS Stanovení paušální vzdálenosti 500 m bez individuálního posouzení konkrétních dopadů je v rozporu s požadavky správního práva na přezkoumatelnost rozhodnutí. Podle ustálené judikatury Nejvyššího správního soudu musí být správní rozhodnutí založeno na dostatečně zjištěném skutkovém stavu a musí obsahovat přezkoumatelné odůvodnění vztahu mezi podklady a závěry (např. rozsudek NSS č. j. 1 As 13/2007-63, č. j. 2 As 88/2008-68). Pouhé převzetí obecného kritéria vzdálenosti bez vazby na konkrétní akustickou situaci, kumulaci zdrojů a zdravotní dopady činí vymezení akcelerační oblasti nepřezkoumatelným, neboť není zřejmé, na základě jakých odborných podkladů je tato vzdálenost považována za dostatečnou. Porušení principu proporcionality Podle judikatury Ústavního soudu (např. Pl. ÚS 4/94, Pl. ÚS 24/04) musí být zásahy do základních práv přiměřené, nezbytné a šetrné k dotčeným osobám. Vymezení akceleračních oblastí ve vzdálenosti 500 m představuje zásah do práva na příznivé životní prostředí (čl. 35 Listiny základních práv a svobod) a do ochrany zdraví (čl. 31 Listiny), aniž by bylo prokázáno, že tato vzdálenost skutečně zajišťuje ochranu těchto práv. V situaci, kdy existují odborné poznatky o negativních zdravotních dopadech hluku i při nižších hladinách, nelze považovat takové opatření za přiměřené. Rozpor se zákonem č. 258/2000 Sb. (ochrana veřejného zdraví) Podle § 2 a § 30 zákona č. 258/2000 Sb. je stát povinen předcházet vzniku a šíření nemocí a chránit zdraví obyvatel před škodlivými vlivy, včetně hluku. Tento zákon je založen na principu prevence, nikoliv pouze na dodržení formálních limitů. Přitom podle odborných zdrojů hygienické limity nepředstavují bezpečnou hranici, ale pouze kompromisní míru rizika. Stanovení vzdálenosti 500 m bez ohledu na reálnou expozici tak odporuje preventivní funkci zákona, neboť nezajišťuje skutečnou ochranu zdraví. Rozpor se zákonem č. 100/2001 Sb. (EIA) Podle § 2 a § 5 zákona č. 100/2001 Sb. musí být posuzovány veškeré významné vlivy na životní prostředí a veřejné zdraví, včetně kumulativních a synergických účinků. Paušální vymezení akceleračních oblastí na základě vzdálenosti 500 m tento požadavek obchází, protože nahrazuje individuální posouzení konkrétní lokality abstraktním kritériem. Tím dochází k faktickému vyloučení řádného posouzení zdravotních dopadů ve fázi strategického rozhodování. 101 Rozpor s WHO (zdravotní standardy hluku) Světová zdravotnická organizace (WHO) považuje hluk za významný faktor veřejného zdraví a doporučuje výrazně nižší hodnoty, než jaké odpovídají běžně používaným limitům. Například: WHO doporučuje pro noční hluk hodnotu ≤ 40 dB (Lnight) pro ochranu zdraví hodnoty nad 55 dB jsou spojeny se zvýšeným rizikem kardiovaskulárních onemocnění hluk je prokazatelně spojen s hypertenzí, infarktem a dalšími onemocněními Zároveň WHO ve svých Environmental Noise Guidelines (2018) explicitně uvádí i hluk z větrných elektráren jako relevantní zdroj s negativními dopady na zdraví. Rozpor s principem předběžné opatrnosti Princip předběžné opatrnosti, který je součástí práva EU (čl. 191 SFEU) a promítá se i do českého práva, vyžaduje, aby při existenci vědecké nejistoty byly přijímány preventivní kroky k ochraně zdraví. V případě hluku z větrných elektráren existuje dostatek důkazů o negativních dopadech (zejména v oblasti spánku a kardiovaskulárních onemocnění), přičemž specifické charakteristiky tohoto hluku (nízkofrekvenční složky, amplitudová modulace) nejsou plně zohledněny v běžných metodikách. Stanovení fixní vzdálenosti bez zohlednění těchto faktorů je proto v rozporu s tímto principem. Stanovení vzdálenosti 500 m pro vymezování akceleračních oblastí je nepřezkoumatelné, neproporcionální a v rozporu s požadavky právních předpisů na ochranu veřejného zdraví. Nezohledňuje aktuální vědecké poznatky o zdravotních dopadech hluku, zejména dle WHO, ani specifika	

Poř. č.	Připomínkové místo	Číslo jednací	Článek	AO	Připomínka	Vyhodnocení
					hluku z větrných elektráren. Takový postup proto nemůže obstát jako řádně odůvodněné a zákonné řešení. Dokumentace SEA je proto v této části nepřezkoumatelná. Návrh řešení: Požaduji objektivní přezkoumání skutečných odstupových vzdáleností obytné zástavby od hranice akcelerační oblasti, doplnění přesných mapových podkladů umožňujících ověření vzdáleností vůči katastrální mapě, vyhodnocení chráněných venkovních prostor staveb, individuální posouzení hlukových dopadů na všechny obytné objekty nacházející se v blízkosti AOV47 – Bukovec a odborné zdůvodnění navržené odstupové vzdálenosti z hlediska ochrany veřejného zdraví. Pokud nebude možné uvedené nedostatky objektivně a přezkoumatelně odstranit, požaduji vypuštění akcelerační oblasti AOV47 – Bukovec a souvisejícího územního opatření z návrhu Změny č. 2 Územního rozvojového plánu ČR. Zdroje: WORLD HEALTH ORGANIZATION (WHO). Environmental Noise Guidelines for the European Region [online]. Copenhagen: WHO Regional Office for Europe, 2018. Dostupné z: https://www.who.int/europe/publications/i/item/WHO-EURO-2018-3287-43046-60243. [cit. 18. 5. 2026]. ČESKO. Zákon č. 258/2000 Sb., o ochraně veřejného zdraví, ve znění pozdějších předpisů [online]. Zákony pro lidi. Dostupné z: https://www.zakonyprolidi.cz/cs/2000-258. [cit. 18. 5. 2026]. ČESKO. Zákon č. 100/2001 Sb., o posuzování vlivů na životní prostředí a o změně některých souvisejících zákonů (zákon o posuzování vlivů na životní prostředí), ve znění pozdějších předpisů [online]. Zákony pro lidi. Dostupné z: https://www.zakonyprolidi.cz/cs/2001-100. [cit. 18. 5. 2026]. 6.5.5 Nepřípustné odložení zdravotního hodnocení do navazujících řízení Dokumentace SEA nepřípustně odkládá podstatnou část posouzení vlivů na veřejné zdraví až do navazujících řízení, přestože právě tyto vlivy představují jednu z klíčových otázek přijatelnosti navržené akcelerační oblasti AOV47 – Bukovec. SEA sama výslovně uvádí, že podrobná hluková studie bude zpracována až v navazujících řízeních, režim 102 provozu větrných elektráren bude stanoven až na základě budoucích akustických posouzení, kumulativní působení hluku bude řešeno až následně a další konkrétní podmínky ochrany obyvatel budou teprve dodatečně dopracovány. V podmínkách územního opatření je konkrétně uvedeno: „Pro navazující řízení dle stavebního zákona zpracovat podrobnou hlukovou studii působení hluku na obytnou zástavbu (chráněné venkovní prostory) zahrnující kumulativní působení ostatních existujících a povolených (a plánovaných zařazených v databázi) zdrojů hluku a na jejím základě zpracovat režim provozu VTE.“ SEA tedy sama potvrzuje, že skutečné hlukové poměry v území nejsou v době pořizování dokumentace známy, kumulativní vlivy nejsou objektivně vyhodnoceny, dopady provozu na obyvatelstvo nebyly reálně posouzeny a podstatné otázky ochrany veřejného zdraví mají být teprve dodatečně zjišťovány. Takový postup je však v rozporu se samotným smyslem procesu SEA. Nelze připustit, aby byly zásadní otázky ochrany veřejného zdraví teprve dodatečně zjišťovány až v navazujících řízeních, pokud právě jejich výsledky mohou zásadním způsobem ovlivnit přijatelnost celé akcelerační oblasti. Posouzení vlivů na veřejné zdraví musí být provedeno již na úrovni SEA, tedy ve fázi, kdy ještě může reálně ovlivnit rozhodování o samotné přijatelnosti návrhu koncepce. Posouzení vlivů koncepce na životní prostředí a veřejné zdraví má být provedeno již na úrovni strategického hodnocení, tedy v okamžiku, kdy je ještě možné objektivně posoudit přijatelnost samotného návrhu koncepce a případně rozhodnout o jeho změně nebo vypuštění. Nelze připustit, aby byly zásadní otázky ochrany veřejného zdraví přesouvány až do navazujících řízení, pokud právě jejich výsledky mohou zásadním způsobem ovlivnit přijatelnost celé akcelerační oblasti. Dokumentace SEA současně neobsahuje konkrétní akustický model území, regionální hlukový model, scénářové hodnocení provozu, použitelné posouzení nočního provozu, objektivní vyhodnocení amplitudové modulace ani hodnocení dlouhodobých psychosociálních dopadů na obyvatelstvo. Přesto dokumentace uzavírá, že vlivy na veřejné zdraví budou zanedbatelné. Takový závěr je však činěn bez odpovídajícího skutkového podkladu.	

Poř. č.	Připomínkové místo	Číslo jednací	Článek	AO	Připomínka	Vyhodnocení
					Obdobně je do budoucích řízení odkládáno také hodnocení dalších významných vlivů na obyvatelstvo, zejména konkrétní režim provozu větrných elektráren, monitoring hlukové zátěže, podrobné posouzení kumulativních vlivů i adekvátní hodnocení stroboskopického efektu a dalších specifických dopadů provozu VTE. SEA tak ve skutečnosti nehodnotí konkrétní dopady navržené akcelerační oblasti, ale pouze předpokládá, že případné problémy budou vyřešeny až následně v navazujících řízeních. Takový postup je v rozporu s principem prevence a principem předběžné opatrnosti. Metodika SEA přitom vyžaduje, aby byly významné vlivy koncepce identifikovány, vyhodnoceny a posouzeny již na strategické úrovni. Není přípustné, aby byly podstatné nejistoty týkající se ochrany veřejného zdraví ponechány bez odpovídajícího vyhodnocení s tím, že budou řešeny až v budoucnu. Judikatura správních soudů (např. rozsudky NSS č.j. 1 Ao 7/2011-526 a č.j. 7 Ao 7/2010-133) současně dlouhodobě potvrzuje, že nelze odkládat posouzení zásadních vlivů záměru nebo koncepce do navazujících řízení, pokud právě tyto vlivy mohou ovlivnit samotnou přijatelnost návrhu. Posouzení musí být provedeno v takové fázi přípravy, kdy ještě může reálně ovlivnit rozhodování o koncepci. Dokumentace SEA však v této části pracuje převážně pouze s obecnými předpoklady a neurčitými budoucími podmínkami, aniž by objektivně vyhodnotila skutečné dopady návrhu na veřejné zdraví 103 obyvatel. Takový postup činí dokumentaci SEA v této části nepřezkoumatelnou. Takový postup je v rozporu se zákonem č. 100/2001 Sb., o posuzování vlivů na životní prostředí, se zákonem č. 258/2000 Sb., o ochraně veřejného zdraví, s principem prevence, s principem předběžné opatrnosti i s požadavkem na dostatečné zjištění skutkového stavu. Návrh řešení: Požaduji doplnění komplexního zdravotního hodnocení již na úrovni SEA, zpracování použitelného regionálního hlukového modelu, vyhodnocení kumulativních vlivů více větrných elektráren, posouzení nočního provozu, vyhodnocení amplitudové modulace, nízkofrekvenčního hluku a infrazvuku, objektivní posouzení stroboskopického efektu a vyhodnocení skutečných dlouhodobých dopadů návrhu na veřejné zdraví obyvatel ještě před schválením akcelerační oblasti. Pokud nebude možné uvedené nedostatky objektivně a přezkoumatelně odstranit, požaduji vypuštění akcelerační oblasti AOV47 – Bukovec a souvisejícího územního opatření z návrhu Změny č. 2 Územního rozvojového plánu ČR. Zdroje: CENIA. MANUÁL SEA – Obecné koncepce [online]. Dostupné z: https://portal.cenia.cz/eiasea/dokumenty/dokumentSoubor/2241/MANU%C3%81L%20SEA%20-%20Obecn%C3%A9%20koncepce.pdf. [cit. 18. 5. 2026]. NEJVYŠŠÍ SPRÁVNÍ SOUD. Rozsudek NSS ze dne 27. 1. 2011, č. j. 7 Ao 7/2010-133 [online]. Dostupné z: https://iprpraha.cz/uploads/assets/dokumenty/106/mhmp_rozsudek.pdf. [cit. 18. 5. 2026]. NEJVYŠŠÍ SPRÁVNÍ SOUD. Rozsudek NSS ze dne 31. 1. 2012, č. j. 1 Ao 7/2011-526 [online]. Dostupné z: https://www.nssoud.cz/stazeni-dokumentu?filepath=SOUDNI_VYKON/2011/0007_1Ao__110_20120723040343_prevedeno.pdf. [cit. 18. 5. 2026]. ČESKO. Zákon č. 100/2001 Sb., o posuzování vlivů na životní prostředí a o změně některých souvisejících zákonů (zákon o posuzování vlivů na životní prostředí), ve znění pozdějších předpisů [online]. Zákony pro lidi. Dostupné z: https://www.zakonyprolidi.cz/cs/2001-100. [cit. 18. 5. 2026]. ČESKO. Zákon č. 258/2000 Sb., o ochraně veřejného zdraví, ve znění pozdějších předpisů [online]. Zákony pro lidi. Dostupné z: https://www.zakonyprolidi.cz/cs/2000-258. [cit. 18. 5. 2026]. 6.5.6 Poruchy spánku, chronické obtěžování a psychosociální dopady Dokumentace SEA nedostatečně hodnotí dlouhodobé psychosociální dopady provozu větrných elektráren na obyvatelstvo dotčeného území. Hodnocení vlivů na veřejné zdraví je redukováno převážně na obecné posouzení hygienických limitů hluku, aniž by byly odpovídajícím způsobem vyhodnoceny dlouhodobé účinky chronického obtěžování obyvatel, narušení spánku, stresové zátěže a změn kvality života. SEA přitom sama připouští možnost obtěžování obyvatel v noční době, současně však bez	

Poř. č.	Připomínkové místo	Číslo jednací	Článek	AO	Připomínka	Vyhodnocení
					odpovídajícího odborného podkladu uzavírá, že vlivy na veřejné zdraví budou zanedbatelné. Dokumentace neobsahuje hodnocení dlouhodobého subjektivního obtěžování obyvatel, posouzení chronické stresové zátěže, analýzu narušení spánku, hodnocení dopadů změny charakteru životního prostředí ani posouzení dlouhodobých psychosociálních dopadů na kvalitu života obyvatel venkovského území. Takový postup je nedostatečný. Světová zdravotnická organizace (WHO) ve svých Environmental Noise Guidelines for the European Region (2018) potvrzuje, že environmentální hluk představuje významný problém veřejného zdraví a že 104 hluk z větrných elektráren je spojován zejména s chronickým obtěžováním obyvatel, poruchami spánku, stresovými reakcemi a zhoršením kvality života. Přehledová studie van Kamp a van den Berg (2021) potvrzuje, že nejkonzistentnější vědecké důkazy existují právě pro souvislost mezi hlukem větrných elektráren, subjektivním obtěžováním obyvatel, poruchami spánku a dlouhodobou psychosociální zátěží. Autoři současně upozorňují, že intenzita obtěžování není závislá pouze na samotné hladině hluku, ale také na amplitudové modulaci, nočním provozu, proměnlivosti hluku a dlouhodobé změně životního prostředí. Systematická přehledová studie Onakpoya et al. (2015) potvrzuje souvislost mezi provozem větrných elektráren a zvýšeným výskytem poruch spánku, subjektivního obtěžování, stresových reakcí, zhoršené psychické pohody a snížení kvality života obyvatel. Studie Pedersen a Persson Waye (2004, 2007) potvrzují, že hluk větrných elektráren je obyvateli vnímán jako významně rušivější než jiné běžné zdroje environmentálního hluku při srovnatelných hladinách hlukové zátěže. Autoři upozorňují zejména na význam amplitudové modulace, pulzního charakteru hluku, nočního provozu a specifického charakteru venkovského prostředí s nízkou původní hlukovou zátěží. Studie Shepherd et al. (2014) potvrzuje významné zhoršení kvality života obyvatel žijících v blízkosti větrných elektráren, zejména v oblastech psychické pohody, kvality spánku, možnosti relaxace a celkové spokojenosti s životním prostředím. Studie Jalali et al. (2016) dále potvrzuje zhoršení kvality života a subjektivního zdravotního stavu obyvatel po uvedení větrných elektráren do provozu. Autoři zaznamenali významné změny zejména v oblasti psychické pohody, kvality spánku a subjektivního vnímání zdraví. Přehledová studie Freiberg et al. (2019) současně potvrzuje, že nejčastěji doloženými účinky dlouhodobé expozice hluku z větrných elektráren jsou chronické obtěžování, poruchy spánku, stresové reakce a zhoršení psychické pohody obyvatel. O to významnější je požadavek na důslednou ochranu citlivých skupin obyvatel, zejména dětí, seniorů, osob s chronickými zdravotními obtížemi, osob s poruchami spánku a dalších osob citlivých na dlouhodobou hlukovou a psychosociální zátěž. Právě u těchto skupin může dlouhodobé působení hluku, nočního provozu, amplitudové modulace a chronického obtěžování představovat významnější zásah do kvality života, psychické pohody a zdravotního stavu než u běžné populace. Dokumentace SEA však žádné specifické posouzení dopadů na citlivé skupiny obyvatel neobsahuje. SEA však žádné odpovídající hodnocení těchto dlouhodobých psychosociálních dopadů neobsahuje. Dokumentace současně vůbec nehodnotí dlouhodobé změny charakteru životního prostředí, narušení klidového charakteru krajiny, změnu subjektivního vnímání domova ani dlouhodobé psychologické dopady spojené s industrializací venkovského prostoru. Takový postup neumožňuje objektivně posoudit skutečné dopady návrhu na veřejné zdraví a kvalitu života obyvatel. Současně je nutné zdůraznit, že samotné splnění hygienických limitů hluku automaticky neznamená absenci zdravotních dopadů. WHO potvrzuje, že chronické obtěžování obyvatel, poruchy spánku a psychosociální dopady mohou vznikat i při formálním splnění hygienických limitů hluku. Dokumentace SEA se však s těmito skutečnostmi nevypořádává a bez odpovídajícího odborného podkladu uzavírá, že vlivy na veřejné zdraví budou zanedbatelné. Dokumentace SEA současně pracuje s vnitřně rozporným závěrem, kdy sama připouští možnost obtěžování obyvatel v noční době, avšak bez odpovídajícího odborného podkladu současně uzavírá, že 105 vlivy na veřejné zdraví budou zanedbatelné a hodnotí je bodovým hodnocením „0“. Takový závěr není objektivně odůvodněn a činí dokumentaci v této části nepřezkoumatelnou.	

Poř. č.	Připomínkové místo	Číslo jednací	Článek	AO	Připomínka	Vyhodnocení
					Takový postup je v rozporu se zákonem č. 258/2000 Sb., o ochraně veřejného zdraví, se zákonem č. 100/2001 Sb., o posuzování vlivů na životní prostředí, s doporučeními WHO pro ochranu obyvatel před environmentálním hlukem i s principem prevence a principem předběžné opatrnosti. Dokumentace SEA je proto v této části nepřezkoumatelná a skutkový stav nebyl dostatečně zjištěn. Návrh řešení: Požaduji doplnění komplexního hodnocení psychosociálních dopadů provozu větrných elektráren, posouzení dlouhodobého chronického obtěžování obyvatel, hodnocení poruch spánku, analýzy dlouhodobé stresové zátěže, posouzení dopadů změny charakteru životního prostředí a objektivního vyhodnocení vlivů návrhu na kvalitu života obyvatel dotčeného území. Pokud nebude možné uvedené nedostatky objektivně a přezkoumatelně odstranit, požaduji vypuštění akcelerační oblasti AOV47 – Bukovec a souvisejícího územního opatření z návrhu Změny č. 2 Územního rozvojového plánu ČR. Zdroje: WORLD HEALTH ORGANIZATION (WHO). Environmental Noise Guidelines for the European Region [online]. Copenhagen: WHO Regional Office for Europe, 2018. Dostupné z: https://www.who.int/europe/publications/i/item/WHO-EURO-2018-3287-43046-60243. [cit. 18. 5. 2026]. VAN KAMP, I.; VAN DEN BERG, F. Health effects related to wind turbine sound: an update [online]. International Journal of Environmental Research and Public Health, 2021, roč. 18, č. 17. Dostupné z: https://pmc.ncbi.nlm.nih.gov/articles/PMC8430592/. [cit. 18. 5. 2026]. ONAKPOYA, I. J.; O'SULLIVAN, J.; THOMPSON, M. J.; HENEGHAN, C. J. The effect of wind turbine noise on sleep and quality of life: A systematic review and meta-analysis of observational studies [online]. Environment International, 2015, roč. 82, s. 1–9. Dostupné z: https://www.sciencedirect.com/science/article/abs/pii/S0160412015001051. [cit. 18. 5. 2026]. PEDERSEN, E.; PERSSON WAYE, K. Perception and annoyance due to wind turbine noise – a dose-response relationship [online]. Journal of the Acoustical Society of America, 2004, roč. 116, č. 6, s. 3460–3470. Dostupné z: https://pubs.aip.org/asa/jasa/article-abstract/116/6/3460/545245/Perception-and- annoyance-due-to-wind-turbine-noise. [cit. 18. 5. 2026]. PEDERSEN, E.; PERSSON WAYE, K. Wind turbine noise, annoyance and self-reported health and well-being in different living environments [online]. Occupational and Environmental Medicine, 2007, roč. 64, č. 7, s. 480–486. Dostupné z: https://oem.bmj.com/content/64/7/480. [cit. 18. 5. 2026]. SHEPHERD, D.; MCBRIDE, D.; DIRKS, K.; WELCH, D. Annoyance and health-related quality of life: A cross-sectional study involving two noise sources [online]. Journal of Environmental Protection, 2014, roč. 5, č. 5, s. 400–407. Dostupné z: https://www.scirp.org/journal/paperinformation?paperid=44974. [cit. 18. 5. 2026]. JALALI, L.; BIGELOW, P.; MCCOLL, S. et al. Changes in quality of life and perceptions of general health before and after operation of wind turbines [online]. Environmental Pollution, 2016, roč. 216, s. 608–615. Dostupné z: https://www.sciencedirect.com/science/article/pii/S0269749116305085. [cit. 18. 5. 2026]. FREIBERG, Alice et al. Health effects of wind turbines on humans in residential settings: Results of a scoping review [online]. Environment International, 2019. Dostupné z: https://www.sciencedirect.com/science/article/abs/pii/S0013935118306145. [cit. 18. 5. 2026]. 106 ČESKO. Zákon č. 258/2000 Sb., o ochraně veřejného zdraví, ve znění pozdějších předpisů [online]. Zákony pro lidi. Dostupné z: https://www.zakonyprolidi.cz/cs/2000-258. [cit. 18. 5. 2026]. ČESKO. Zákon č. 100/2001 Sb., o posuzování vlivů na životní prostředí a o změně některých souvisejících zákonů (zákon o posuzování vlivů na životní prostředí), ve znění pozdějších předpisů [online]. Zákony pro lidi. Dostupné z: https://www.zakonyprolidi.cz/cs/2001-100. [cit. 18. 5. 2026]. 6.5.7 Nízkofrekvenční hluk, vibrace, infrazvuk a amplitudová modulace Dokumentace SEA prakticky nehodnotí problematiku nízkofrekvenčního hluku, vibrací, infrazvuku a amplitudové modulace hluku větrných elektráren, přestože právě tyto složky představují jednu z nejvýznamnějších odborných otázek při posuzování vlivů větrných elektráren na obyvatelstvo a veřejné zdraví. Hodnocení hlukové zátěže v SEA je založeno převážně pouze na obecných A-vážených hlukových	

Poř. č.	Připomínkové místo	Číslo jednací	Článek	AO	Připomínka	Vyhodnocení
					veličinách (LAeq), aniž by dokumentace objektivně vyhodnotila nízkofrekvenční složky hluku, infrazvuk, amplitudovou modulaci, pulzní charakter hluku, proměnlivost hlukové zátěže v noční době ani vliv konkrétních meteorologických podmínek na šíření těchto složek hluku. Dokumentace současně neobsahuje spektrální analýzu hluku, model šíření nízkofrekvenčního hluku, hodnocení amplitudové modulace ani objektivní vyhodnocení dlouhodobé noční expozice obyvatel těmto specifickým složkám hluku. Dokumentace SEA současně nehodnotí problematiku vibračních účinků a dynamických jevů souvisejících s provozem větrných elektráren. Studie Machado a Dutkiewicz (2024) potvrzuje, že větrné elektrárny představují dynamické systémy, u nichž vznikají vibrace ovlivňované konstrukcí zařízení, provozními podmínkami a meteorologickými faktory. Vibrační monitoring je proto standardní součástí provozu a diagnostiky větrných elektráren. Dokumentace SEA však neobsahuje žádné vyhodnocení možných vibračních účinků, nehodnotí případné šíření dynamických účinků v konkrétních geologických podmínkách území ani nepředkládá objektivní odborný podklad pro závěr o zanedbatelných vlivech. Přesto bez dalšího uzavírá, že vlivy na veřejné zdraví budou nevýznamné. Takový postup neumožňuje objektivně přezkoumat úplnost hodnocení vlivů návrhu na obyvatelstvo. Takový postup je nedostatečný. Studie Møller a Pedersen (2011) potvrzuje, že velké větrné elektrárny produkují významný podíl nízkofrekvenčního hluku, který může být běžnými metodami hodnocení hluku podhodnocován. Autoři současně upozorňují, že standardní A-vážené hodnocení hluku nemusí odpovídajícím způsobem zachytit specifické nízkofrekvenční složky hluku produkované velkými větrnými elektrárnami. Studie Hansen, Zajamšek a Hansen (2017) dále potvrzuje, že větrné elektrárny produkují nízkofrekvenční hluk a infrazvukové složky, jejichž šíření a subjektivní vnímání je výrazně ovlivňováno meteorologickými podmínkami, stabilitou atmosféry, směrem větru, konfigurací terénu a nočními provozními podmínkami. Studie Chiu et al. (2020) upozorňuje, že běžné postupy hodnocení hluku nemusí dostatečně postihnout nízkofrekvenční složky hluku z větrných elektráren a že přesné vyhodnocení vyžaduje adekvátní modelování konkrétních podmínek v území, včetně meteorologických vlivů a šíření hluku v různých frekvenčních pásmech. Studie Michaud et al. (2018) současně potvrzuje souvislost mezi specifickými charakteristikami hluku větrných elektráren, zejména amplitudovou modulací a pulzním charakterem zvuku, a zvýšeným výskytem poruch spánku, subjektivního rušení a obtěžování obyvatel. Studie Nguyen, Hansen a Zajamšek (2022) dále potvrzuje, že amplitudová modulace představuje 107 významný faktor subjektivního obtěžování obyvatel a že její intenzita se významně mění zejména v noční době, při specifických meteorologických podmínkách a při určitých směrech proudění vzduchu. SEA však žádné odpovídající hodnocení amplitudové modulace, nízkofrekvenčního hluku ani infrazvuku neobsahuje. Dokumentace současně vůbec nehodnotí, zda běžné LAeq limity použité v SEA odpovídajícím způsobem zachycují skutečnou hlukovou zátěž obyvatel vystavených dlouhodobému provozu rozsáhlého souboru větrných elektráren. Současně je významné, že české metodické podklady Ministerstva zdravotnictví (2017) a Státního zdravotního ústavu (2017) samy výslovně počítají s měřením infrazvuku a nízkofrekvenčních složek hluku. Metodický návod Ministerstva zdravotnictví pro měření a hodnocení hluku v mimopracovním prostředí přímo odkazuje na normu ČSN ISO 7196 (1997) pro měření infrazvuku a stanovuje technické požadavky pro jeho měření a vyhodnocení. České zdravotnické metodiky tedy samy potvrzují odbornou významnost této problematiky. Dokumentace SEA však žádné odpovídající hodnocení infrazvuku ani nízkofrekvenčních složek hluku neobsahuje. To je zvlášť významné v případě venkovského území s nízkou původní hlukovou zátěží, kde mohou být nízkofrekvenční a amplitudově modulované složky hluku subjektivně vnímány výrazně intenzivněji než v běžném městském prostředí. Dokumentace SEA současně nehodnotí dlouhodobou noční expozici, kumulativní působení více větrných elektráren, proměnlivost hluku v čase ani možné zesílení specifických frekvenčních složek v závislosti na meteorologických podmínkách a konfiguraci terénu. Takový postup neumožňuje objektivně posoudit skutečné dopady návrhu na veřejné zdraví obyvatel. Současně je nutné zdůraznit, že odborná literatura zabývající se zdravotními dopady hluku z větrných	

Poř. č.	Připomínkové místo	Číslo jednací	Článek	AO	Připomínka	Vyhodnocení
					elektráren, včetně dokumentů WHO (2018) a přehledových studií Van Kamp a Van den Berg (2021) či Møller a Pedersen (2011), nepovažuje otázku dlouhodobých účinků nízkofrekvenčního hluku a amplitudové modulace za zcela uzavřenou a jednoznačně vyřešenou. Právě z tohoto důvodu je nezbytné uplatnit princip předběžné opatrnosti a požadovat podrobné vyhodnocení těchto vlivů již na úrovni SEA. Dokumentace SEA se však s těmito odbornými nejistotami nevypořádává a bez odpovídajícího odborného podkladu uzavírá, že vlivy na veřejné zdraví budou zanedbatelné. Takový postup je v rozporu se zákonem č. 258/2000 Sb., o ochraně veřejného zdraví, se zákonem č. 100/2001 Sb., o posuzování vlivů na životní prostředí, s doporučeními WHO pro ochranu obyvatel před environmentálním hlukem, i s principem prevence a principem předběžné opatrnosti. Dokumentace SEA je proto v této části nepřezkoumatelná a skutkový stav nebyl dostatečně zjištěn. Návrh řešení: Požaduji doplnění použitelného hodnocení nízkofrekvenčního hluku a infrazvuku, spektrální analýzy hlukové zátěže, objektivního vyhodnocení amplitudové modulace, posouzení dlouhodobé noční expozice obyvatel, scénářového hodnocení meteorologických podmínek, vyhodnocení kumulativního působení více větrných elektráren a objektivního posouzení skutečných dopadů těchto specifických složek hluku na veřejné zdraví obyvatel. Pokud nebude možné uvedené nedostatky objektivně a přezkoumatelně odstranit, požaduji vypuštění akcelerační oblasti AOV47 – Bukovec a souvisejícího územního opatření z návrhu Změny č. 2 Územního rozvojového plánu ČR. 108 Zdroje: MØLLER, H.; PEDERSEN, C. S. Low-frequency noise from large wind turbines [online]. Journal of the Acoustical Society of America, 2011, roč. 129, č. 6, s. 3727–3744. Dostupné z: https://pubs.aip.org/asa/jasa/article-abstract/129/6/3727/832836/Low-frequency-noise-from-large-wind-turbines. [cit. 18. 5. 2026]. HANSEN, C.; ZAJAMŠEK, B.; HANSEN, K. Infrasound and low-frequency noise from wind turbines [online]. In: Low-Frequency Noise and Vibration. Cham: Springer, 2017, s. 3–16. Dostupné z: https://www.researchgate.net/publication/279963904_Infrasound_and_Low-Frequency_Noise_from_Wind_Turbines. [cit. 18. 5. 2026]. CHIU, Y.-H.; TSAI, C.-L.; CHANG, W.-Y. Assessment of low-frequency noise from wind turbines under different weather conditions [online]. Applied Sciences, 2020, roč. 10, č. 21. Dostupné z: https://pmc.ncbi.nlm.nih.gov/articles/PMC7721757/. [cit. 18. 5. 2026]. MICHAUD, D. S.; KEITH, S. E.; FEDORIUK, O. et al. Wind turbine noise and sleep: pilot studies on the influence of noise characteristics [online]. Noise & Health, 2018. Dostupné z: https://www.researchgate.net/publication/329041329_Wind_Turbine_Noise_and_Sleep_Pilot_Studies_on_th e_Influence_of_Noise_Characteristics. [cit. 18. 5. 2026]. NGUYEN, T.; HANSEN, K.; ZAJAMŠEK, B. Long-term assessment of amplitude modulation in wind turbine noise [online]. arXiv, 2022. Dostupné z: https://arxiv.org/abs/2206.02543. [cit. 18. 5. 2026]. WORLD HEALTH ORGANIZATION (WHO). Environmental Noise Guidelines for the European Region [online]. Copenhagen: WHO Regional Office for Europe, 2018. Dostupné z: https://www.who.int/europe/publications/i/item/WHO-EURO-2018-3287-43046-60243. [cit. 18. 5. 2026]. VAN KAMP, I.; VAN DEN BERG, F. Health effects related to wind turbine sound: an update [online]. International Journal of Environmental Research and Public Health, 2021, roč. 18, č. 17. Dostupné z: https://pmc.ncbi.nlm.nih.gov/articles/PMC8430592/. [cit. 18. 5. 2026]. MINISTERSTVO ZDRAVOTNICTVÍ ČR. Metodický návod pro měření a hodnocení hluku v mimopracovním prostředí [online]. Věstník MZ ČR, částka 11/2017. Dostupné z: https://szu.gov.cz/wp-content/uploads/2023/01/manual_hluk.pdf. [cit. 18. 5. 2026]. STÁTNÍ ZDRAVOTNÍ ÚSTAV. Autorizační návod k hodnocení zdravotního rizika expozice hluku, verze 4 [online]. Praha: SZÚ, 2017. Dostupné z: https://szu.gov.cz/wp-content/uploads/2023/02/AN_15_04_verze4.pdf. [cit. 18. 5. 2026]. ČESKO. ČSN ISO 7196 (01 1625): Akustika – Frekvenční váhová funkce pro měření infrazvuku [online]. Praha: Český normalizační institut, 1997. Dostupné z: https://seznamcsn.agentura-cas.cz/Detailnormy.aspx. [cit. 18. 5. 2026].	

Poř. č.	Připomínkové místo	Číslo jednací	Článek	AO	Připomínka	Vyhodnocení
					MACHADO, M. R.; DUTKIEWICZ, M. Wind turbine vibration management: An integrated analysis of existing solutions, products, and open-source developments [online]. Energy Reports, 2024, roč. 11, s. 3756–3791. Dostupné z: https://www.sciencedirect.com/science/article/pii/S2352484724001604. [cit. 18. 5. 2026]. ČESKO. Zákon č. 258/2000 Sb., o ochraně veřejného zdraví, ve znění pozdějších předpisů [online]. Zákony pro lidi. Dostupné z: https://www.zakonyprolidi.cz/cs/2000-258. [cit. 18. 5. 2026]. ČESKO. Zákon č. 100/2001 Sb., o posuzování vlivů na životní prostředí a o změně některých 109 souvisejících zákonů (zákon o posuzování vlivů na životní prostředí), ve znění pozdějších předpisů [online]. Zákony pro lidi. Dostupné z: https://www.zakonyprolidi.cz/cs/2001-100. [cit. 18. 5. 2026]. 6.5.8 Stroboskopický efekt a vizuální zátěž obyvatel Dokumentace SEA nedostatečně hodnotí problematiku stroboskopického efektu („shadow flicker“) a dlouhodobé vizuální zátěže obyvatel způsobené provozem větrných elektráren v akcelerační oblasti AOV47 – Bukovec. SEA sama připouští možnost vzniku stroboskopického efektu, současně však bez odpovídajícího odborného podkladu uzavírá, že vlivy budou zanedbatelné. Dokumentace neobsahuje mapové vyhodnocení rozsahu flicker efektu, model dopadů na konkrétní obytné objekty, posouzení dlouhodobé vizuální zátěže obyvatel ani kumulativní hodnocení vizuálních dopadů rozsáhlého souboru větrných elektráren v krajině. Současně SEA nepředkládá model četnosti stroboskopického efektu, hodnocení sezónních změn, analýzu vlivu orientace svahů a terénu ani vyhodnocení skutečné expozice obyvatel v různých denních obdobích. Dokumentace současně výslovně odkládá podrobné hodnocení stroboskopického efektu až do navazujících řízení. Tím sama potvrzuje, že skutečné dopady na obyvatelstvo nejsou v době pořizování SEA objektivně známy. Takový postup je však v rozporu se smyslem procesu SEA, jehož účelem je právě identifikace a vyhodnocení významných vlivů koncepce již na strategické úrovni. Stroboskopický efekt přitom nepředstavuje pouze technický parametr provozu větrných elektráren, ale významný faktor ovlivňující kvalitu bydlení, psychickou pohodu obyvatel a subjektivní vnímání obytného prostředí. Opakované periodické stínění může zejména při dlouhodobé expozici představovat významný zdroj subjektivního obtěžování obyvatel. Přehledová studie van Kamp a van den Berg (2021) potvrzuje, že psychosociální dopady provozu větrných elektráren souvisejí nejen s hlukem, ale také s dlouhodobou změnou charakteru životního prostředí a subjektivním vnímáním krajiny obyvateli. Studie Shepherd et al. (2014) současně potvrzuje významné zhoršení kvality života obyvatel žijících v blízkosti větrných elektráren, zejména v oblastech psychické pohody, možnosti relaxace a spokojenosti s obytným prostředím. Studie Jalali et al.(2016) dále potvrzuje zhoršení subjektivního zdravotního stavu a kvality života obyvatel po uvedení větrných elektráren do provozu, přičemž významnou roli hrála právě dlouhodobá změna charakteru prostředí a subjektivní vnímání zásahu do krajiny. Ve studiích Pedersen, Persson Waye (2007) je současně dlouhodobě upozorňováno, že subjektivní obtěžování obyvatel není způsobeno pouze samotnou hlukovou zátěží, ale také vizuální dominancí větrných elektráren, změnou charakteru krajiny, nočním výstražným osvětlením, pohybem rotorů a dlouhodobou proměnou původně klidného venkovského prostředí. SEA však žádné odpovídající komplexní posouzení těchto dlouhodobých vizuálních a psychosociálních dopadů neobsahuje. Dokumentace současně nehodnotí kumulativní vizuální působení většího počtu větrných elektráren, změnu charakteru krajiny, vliv na kvalitu bydlení, ani dlouhodobé psychologické dopady spojené s industrializací venkovského prostoru. To je zvlášť významné v případě území s dosud převážně přírodním a venkovským charakterem 110 krajiny, kde může být vizuální dominance rozsáhlých větrných elektráren subjektivně vnímána výrazně intenzivněji než v urbanizovaném prostředí. Dokumentace SEA se s těmito skutečnostmi nevypořádává a bez odpovídajícího odborného podkladu uzavírá, že vlivy budou zanedbatelné.	

Poř. č.	Připomínkové místo	Číslo jednací	Článek	AO	Připomínka	Vyhodnocení
					Takový postup je v rozporu se zákonem č. 100/2001 Sb., o posuzování vlivů na životní prostředí, se zákonem č. 258/2000 Sb., o ochraně veřejného zdraví, s principem prevence, s principem předběžné opatrnosti i s požadavkem na dostatečné zjištění skutkového stavu. Dokumentace SEA je proto v této části nepřezkoumatelná. Návrh řešení: Požaduji doplnění použitelného mapového vyhodnocení stroboskopického efektu, modelu dopadů na konkrétní obytné objekty, hodnocení dlouhodobé vizuální zátěže obyvatel, kumulativního vizuálního posouzení celé akcelerační oblasti, analýzy vlivů na kvalitu bydlení a psychickou pohodu obyvatel a objektivního posouzení dlouhodobých psychosociálních dopadů změny krajinného prostředí. Pokud nebude možné uvedené nedostatky objektivně a přezkoumatelně odstranit, požaduji vypuštění akcelerační oblasti AOV47 – Bukovec a souvisejícího územního opatření z návrhu Změny č. 2 Územního rozvojového plánu ČR. Zdroje: VAN KAMP, I.; VAN DEN BERG, F. Health effects related to wind turbine sound: an update [online]. International Journal of Environmental Research and Public Health, 2021, roč. 18, č. 17. Dostupné z: https://pmc.ncbi.nlm.nih.gov/articles/PMC8430592/. [cit. 18. 5. 2026]. SHEPHERD, D.; MCBRIDE, D.; DIRKS, K.; WELCH, D. Annoyance and health-related quality of life: A cross-sectional study involving two noise sources [online]. Journal of Environmental Protection, 2014, roč. 5, č. 5, s. 400–407. Dostupné z: https://www.scirp.org/journal/paperinformation?paperid=44974. [cit. 18. 5. 2026]. JALALI, L.; BIGELOW, P.; MCCOLL, S. et al. Changes in quality of life and perceptions of general health before and after operation of wind turbines [online]. Environmental Pollution, 2016, roč. 216, s. 608–615. Dostupné z: https://www.sciencedirect.com/science/article/pii/S0269749116305085. [cit. 18. 5. 2026]. PEDERSEN, E.; PERSSON WAYE, K. Wind turbine noise, annoyance and self-reported health and well-being in different living environments [online]. Occupational and Environmental Medicine, 2007, roč. 64, č. 7, s. 480–486. Dostupné z: https://oem.bmj.com/content/64/7/480. [cit. 18. 5. 2026]. ČESKO. Zákon č. 258/2000 Sb., o ochraně veřejného zdraví, ve znění pozdějších předpisů [online]. Zákony pro lidi. Dostupné z: https://www.zakonyprolidi.cz/cs/2000-258. [cit. 18. 5. 2026]. ČESKO. Zákon č. 100/2001 Sb., o posuzování vlivů na životní prostředí a o změně některých souvisejících zákonů (zákon o posuzování vlivů na životní prostředí), ve znění pozdějších předpisů [online]. Zákony pro lidi. Dostupné z: https://www.zakonyprolidi.cz/cs/2001-100. [cit. 18. 5. 2026]. 6.5.9 Rozpor s právními předpisy a principem předběžné opatrnosti Dokumentace SEA vykazuje v oblasti ochrany veřejného zdraví závažné systémové nedostatky, které způsobují její nepřezkoumatelnost a současně vedou k nedostatečnému zjištění skutkového stavu. 111 Posouzení vlivů akcelerační oblasti AOV47 – Bukovec na obyvatelstvo a veřejné zdraví je založeno převážně na obecných předpokladech, neúplných podkladech a budoucích podmínkách, které mají být teprve dopracovány v navazujících řízeních. SEA přitom neobsahuje komplexní zdravotní hodnocení, nehodnotí dostatečně kumulativní vlivy, neobsahuje adekvátní akustické posouzení, neřeší odpovídajícím způsobem nízkofrekvenční hluk, infrazvuk ani amplitudovou modulaci, nehodnotí dlouhodobé psychosociální dopady, neobsahuje objektivní vyhodnocení stroboskopického efektu a významnou část podstatných vlivů odkládá až do budoucích navazujících řízení. Dokumentace současně bez odpovídajícího odborného podkladu opakovaně uzavírá, že vlivy na veřejné zdraví budou „zanedbatelné“, přestože sama připouští možnost obtěžování obyvatel v noční době a současně potvrzuje potřebu budoucích podrobných studií. Takový postup je v rozporu se zákonem č. 100/2001 Sb., o posuzování vlivů na životní prostředí, podle kterého musí být významné vlivy koncepce na obyvatelstvo a veřejné zdraví objektivně vyhodnoceny již na úrovni SEA. Posouzení musí být provedeno v rozsahu umožňujícím objektivně posoudit přijatelnost navržené koncepce ještě před jejím schválením. Současně je postup SEA v rozporu se zákonem č. 258/2000 Sb., o ochraně veřejného zdraví, jehož	

Poř. č.	Připomínkové místo	Číslo jednací	Článek	AO	Připomínka	Vyhodnocení
					účelem je ochrana obyvatel před škodlivými účinky hluku a dalších negativních faktorů životního prostředí. Dokumentace SEA je dále v rozporu s nařízením vlády č. 272/2011 Sb., o ochraně zdraví před nepříznivými účinky hluku a vibrací, protože otázku skutečné hlukové zátěže obyvatel nepodkládá konkrétními akustickými modely ani objektivním vyhodnocením specifických složek hluku typických pro provoz větrných elektráren. SEA současně nehodnotí dostatečně amplitudovou modulaci, nízkofrekvenční hluk, infrazvuk, dlouhodobou noční expozici ani kumulativní působení více zařízení. Takový postup neumožňuje objektivně posoudit skutečné dopady návrhu na veřejné zdraví obyvatel. Závažným nedostatkem dokumentace je rovněž skutečnost, že podstatná část hodnocení vlivů na veřejné zdraví je nepřípustně odložena až do navazujících řízení. Dokumentace sama uvádí, že podrobné hlukové studie, režim provozu větrných elektráren, kumulativní hodnocení hluku a další ochranná opatření budou teprve zpracovány následně. Takový postup je v rozporu s principem prevence, podle kterého mají být možné negativní dopady identifikovány a řešeny již v okamžiku přípravy koncepce, nikoliv až následně po jejím schválení. Současně je postup SEA v rozporu s principem předběžné opatrnosti. Přehledová studie Van Kamp a Van den Berg (2021), shrnující výsledky dosavadního výzkumu zdravotních účinků hluku větrných elektráren, spolu s doporučeními World Health Organization obsaženými v dokumentu Environmental Noise Guidelines for the European Region (2018), upozorňují na existující odborné nejistoty a potřebu preventivního přístupu při hodnocení dlouhodobých dopadů hluku na obyvatelstvo. O to významnější je požadavek na důslednou ochranu citlivých skupin obyvatel, zejména dětí, seniorů, osob s chronickými zdravotními obtížemi, osob s poruchami spánku a dalších osob citlivých na dlouhodobou hlukovou a psychosociální zátěž. Právě u těchto skupin může dlouhodobé působení hluku, nočního provozu, amplitudové modulace a chronického obtěžování představovat významnější zásah do kvality života, psychické pohody a zdravotního stavu než u běžné populace. Dokumentace SEA však žádné specifické posouzení dopadů na citlivé skupiny obyvatel neobsahuje. 112 SEA se však s těmito odbornými nejistotami nevypořádává a místo objektivního vyhodnocení významnou část podstatných otázek pouze přesouvá do budoucích řízení. Takový postup činí dokumentaci SEA nepřezkoumatelnou a skutkový stav nebyl dostatečně zjištěn. Takový postup je současně v rozporu s požadavkem na úplné a preventivní posouzení významných vlivů koncepce již na úrovni SEA a nepřípustně přesouvá podstatné otázky ochrany veřejného zdraví do navazujících řízení. Takový postup je v rozporu se zákonem č. 100/2001 Sb., o posuzování vlivů na životní prostředí, se zákonem č. 258/2000 Sb., o ochraně veřejného zdraví, s nařízením vlády č. 272/2011 Sb., o ochraně zdraví před nepříznivými účinky hluku a vibrací, s principem prevence, s principem předběžné opatrnosti i s požadavkem na dostatečné zjištění skutkového stavu. Dokumentace SEA je proto v této části nepřezkoumatelná. Návrh řešení: Požaduji doplnění komplexního a objektivního hodnocení vlivů návrhu na veřejné zdraví, zpracování adekvátních akustických a zdravotních studií již na úrovni SEA, objektivní vyhodnocení kumulativních vlivů, posouzení dlouhodobých psychosociálních dopadů, hodnocení amplitudové modulace, nízkofrekvenčního hluku a infrazvuku, vyhodnocení stroboskopického efektu a odstranění všech uvedených metodických a právních nedostatků dokumentace. Pokud nebude možné uvedené nedostatky objektivně a přezkoumatelně odstranit, požaduji vypuštění akcelerační oblasti AOV47 – Bukovec a souvisejícího územního opatření z návrhu Změny č. 2 Územního rozvojového plánu ČR. Zdroje: VAN KAMP, I.; VAN DEN BERG, F. Health effects related to wind turbine sound: an update [online]. International Journal of Environmental Research and Public Health, 2021, roč. 18, č. 17. Dostupné z: https://pmc.ncbi.nlm.nih.gov/articles/PMC8430592/. [cit. 18. 5. 2026]. WORLD HEALTH ORGANIZATION (WHO). Environmental Noise Guidelines for the European Region [online]. Copenhagen: WHO Regional Office for Europe, 2018. Dostupné z:	

Poř. č.	Připomínkové místo	Číslo jednací	Článek	AO	Připomínka	Vyhodnocení
					https://www.who.int/europe/publications/i/item/WHO-EURO-2018-3287-43046-60243. [cit. 18. 5. 2026]. ČESKO. Zákon č. 258/2000 Sb., o ochraně veřejného zdraví, ve znění pozdějších předpisů [online]. Zákony pro lidi. Dostupné z: https://www.zakonyprolidi.cz/cs/2000-258. [cit. 18. 5. 2026]. ČESKO. Zákon č. 100/2001 Sb., o posuzování vlivů na životní prostředí a o změně některých souvisejících zákonů (zákon o posuzování vlivů na životní prostředí), ve znění pozdějších předpisů [online]. Zákony pro lidi. Dostupné z: https://www.zakonyprolidi.cz/cs/2001-100. [cit. 18. 5. 2026]. ČESKO. Nařízení vlády č. 272/2011 Sb., o ochraně zdraví před nepříznivými účinky hluku a vibrací, ve znění pozdějších předpisů [online]. Zákony pro lidi. Dostupné z: https://www.zakonyprolidi.cz/cs/2011-272. [cit. 18. 5. 2026]. 6.6 Krajinný ráz 113 6.6.1 Vnitřní rozpornost SEA při hodnocení krajinného rázu Dokumentace SEA vykazuje zásadní vnitřní rozpornost při hodnocení vlivů akcelerační oblasti AOV47 – Bukovec na krajinný ráz. Dokumentace totiž sama potvrzuje existenci mimořádně vysokých krajinných, kulturních a historických hodnot území, významných pohledových vazeb a dálkové viditelnosti navrhovaných větrných elektráren, avšak výsledný vliv hodnotí pouze jako „ mírně negativní“ s bodovým hodnocením „-1“. Takový závěr je v rozporu s obsahem samotné dokumentace SEA a není objektivně ani metodicky odůvodněn. SEA sama uvádí, že v dotčeném území se nachází významné kulturně-historické dominanty, hodnotné krajinné horizonty, významné dálkové pohledy, pohledově exponované prostory, historické kompoziční vztahy a významné krajinné scenérie. Dokumentace současně výslovně uvádí, že realizací akcelerační oblasti může dojít k oslabení přírodních a kulturních dominant, k narušení historických pohledových vazeb, ke vzniku nových výškových dominant a ke změně charakteru krajinné scény. Přesto SEA bez bližšího odborného odůvodnění uzavírá, že vliv na krajinný ráz bude pouze „mírně negativní“. Takový závěr je zjevně nepřiměřený zejména vzhledem k rozsahu navrhovaného zásahu. Dokumentace totiž současně připouští možnost výstavby až 33 větrných elektráren o výšce až 250 metrů, přičemž v kombinaci s akceleračními oblastmi AOV48, AOV49 a AOV50 může v širším území vzniknout soustava přibližně 88 větrných elektráren. AOV47 Bukovec zasahuje do území Kraje Vysočina vymezeného ve Strategii ochrany krajinného rázu Kraje Vysočina (SOKR) jako oblast krajinného rázu Pacovsko při hranici Jindřichohradecka. Jedná se o vyvýšenou členitou pahorkatinu až plochou vrchovinu tvořící vrcholové partie západní části Českomoravské vrchoviny, s nadmořskými výškami často přesahujícími 700 m n. m. Území leží na významném rozvodí mezi povodím Želivky a přítoky Lužnice a Nežárky a je charakteristické soustavou krajinných horizontů, vyvýšených hřbetů a pohledově exponovaných dominant, mezi nimiž se výrazně uplatňují zejména Stražiště, Svidník a Buček u Krumvaldu. Významnou součást krajinného rázu tvoří rovněž kulturně-historické dominanty, zejména kostely v Lidmani, Zhoři a Křeči, izolované sídelní komory, historické krajinné struktury a rozsáhlé dálkové pohledy do jižních Čech i na Pelhřimovsko. Samotná akcelerační oblast AOV47 je přitom situována právě do nejvyšších poloh na krajinný předěl Batkovy – Na Hejsalech – Na Výhoně – Svidník – Tlučeň, tedy do prostoru s mimořádnou pohledovou exponovaností a vysokou citlivostí krajinného rázu. Dokumentace současně připouští, že navrhované větrné elektrárny by byly výrazně viditelné z Černovicka, Kamenicka i Pelhřimovska a zasahovaly by do širokého regionálního prostoru krajinných horizontů a dálkových pohledů. Větrné elektrárny o výšce až 250 metrů přitom výrazně převyšují běžné krajinné dominanty v území. Dokumentace SEA však neobsahuje objektivní hodnocení dominance 250metrových staveb, neposuzuje změnu měřítka krajiny, nehodnotí vznik nové technické dominanty nadregionálního významu, ani neobsahuje regionální model dálkové viditelnosti. SEA současně neobsahuje realistické vizualizace, panoramatické pohledy, fotomontáže, analýzu dálkových pohledů pro výšku 250 metrů, ani objektivní vyhodnocení viditelnosti z kulturně významných lokalit. Dokumentace přitom sama identifikuje významné kulturně-historické dominanty Choustník, Kámen, Červenou Lhotu, sakrální stavby, historické pohledové osy a krajinné horizonty.	

Poř. č.	Připomínkové místo	Číslo jednací	Článek	AO	Připomínka	Vyhodnocení
					114 Současně však není objektivně vysvětleno, jak může být zásah tohoto rozsahu hodnocen pouze jako „mírně negativní“. Rozporuplnost dokumentace dále posiluje skutečnost, že Jihočeský kraj (2009) i Kraj Vysočina (2024) ve svých koncepčních dokumentech dlouhodobě chrání harmonické měřítko krajiny, krajinné horizonty, obraz sídel v krajině a pohledově exponované prostory. Strategie ochrany krajinného rázu Kraje Vysočina (2024), oblast krajinného rázu CZ0610-OB015 Pacovsko, výslovně požaduje: „Zamezit výstavbě objektů převyšujících daný vymezený horizont a narušujících tak jeho charakter a celistvost.“ Dále uvádí: „Nestavět výškové stavby technicistní povahy, které mohou snížit estetickou nebo přírodní hodnotu krajinného rázu v exponovaném území.“ A současně: „Neumisťovat vertikální výškové stavby technicistní povahy tak, aby narušily typické pohledové partie prostoru sídla.“ Tyto zásady se přitom přímo vztahují k obcím Bořetín, Hojovice, Chválkov, Dobešov a Vlkosovice, které se nacházejí v oblasti krajinného rázu Pacovsko. Současně Jihočeský kraj (2009) ve svých podkladech výslovně uvádí: „Na území se zvýšenou ochranou krajinného rázu … neumísťovat stavby a zařízení větrných elektráren ve volné krajině.“ Dokumentace SEA však tyto krajské koncepční podklady objektivně nezohledňuje. Studie Pasqualetti (2011) potvrzuje, že rozsáhlé větrné parky představují zásadní proměnu kulturní krajiny a výrazně mění vnímání krajinné identity. Studie Frantál a Kunc (2011) dále potvrzuje, že koncentrace vysokých větrných elektráren v krajině s rekreační a estetickou hodnotou může významně narušit krajinný charakter i rekreační funkci území a že větrné elektrárny bývají významnou částí veřejnosti vnímány jako narušení přírodního charakteru krajiny a estetických hodnot území. Dokumentace SEA však tyto skutečnosti objektivně nehodnotí, metodicky nevysvětluje ani neprokazuje přijatelnost zásahu do krajinného rázu. Výsledné hodnocení „mírně negativní vliv“ je proto nepřezkoumatelné, vnitřně rozporné a neodpovídá skutkovým zjištěním uvedeným v samotné dokumentaci. Takový postup je v rozporu se zákonem č. 114/1992 Sb., o ochraně přírody a krajiny, s § 12 ochrany krajinného rázu, s Evropskou úmluvou o krajině (2000), s cíli územního plánování podle stavebního zákona, s principem prevence, s požadavkem přezkoumatelnosti SEA a s požadavkem objektivního a transparentního hodnocení vlivů koncepce. Dokumentace SEA je proto v této části nepřezkoumatelná. Návrh řešení: Požaduji přepracování hodnocení vlivů akcelerační oblasti AOV47 – Bukovec na krajinný ráz, doplnění objektivního regionálního vizuálního modelu, realistických vizualizací, panoramatických pohledů a použitelného hodnocení dominance 250metrových staveb v krajině. Současně požaduji objektivní vyhodnocení kumulativních dopadů soustavy AOV47–AOV50, doplnění analýzy dálkových pohledů, vyhodnocení dálkové viditelnosti, hodnocení změny měřítka krajiny, posouzení zásahu do kulturních dominant a pohledových os a transparentní metodické odůvodnění výsledného bodového hodnocení. Pokud nebude možné uvedené nedostatky objektivně a přezkoumatelně odstranit, požaduji vypuštění akcelerační oblasti AOV47 – Bukovec a souvisejícího územního opatření z návrhu Změny č. 2 115 Územního rozvojového plánu ČR. Zdroje: JIHOČESKÝ KRAJ. Generel krajinného rázu Jihočeského kraje. [online]. České Budějovice: Jihočeský kraj, 2009. Dostupné z: https://geoportal.kraj-jihocesky.gov.cz/portal/Media/Stary_portal/up_ostatni/generel_krajinneho_razu/jc_kraj_generel_krajinneho _razu_a4.pdf. [cit. 17. 5. 2026]. KRAJ VYSOČINA. Strategie ochrany krajinného rázu Kraje Vysočina (SOKR), oblast krajinného rázu CZ0610-OB015 Pacovsko, revize 2024. [online]. Dostupné z: https://www.kr-vysocina.cz/assets/File.ashx?id_org=450008&id_dokumenty=4125556. [cit. 17. 5. 2026]. PASQUALETTI, Martin J. Opposing Wind Energy Landscapes: A Search for Common Cause [online]. Annals of the Association of American Geographers, 2011. Dostupné z: https://www.tandfonline.com/doi/abs/10.1080/00045608.2011.568879. [cit. 17. 5. 2026]. FRANTÁL, Bohumil; KUNC, Josef. Wind turbines in tourism landscapes: Czech Experience [online].	

Poř. č.	Připomínkové místo	Číslo jednací	Článek	AO	Připomínka	Vyhodnocení
					Annals of Tourism Research, 2011. Dostupné z: https://www.sciencedirect.com/science/article/abs/pii/S0160738310001271. [cit. 17. 5. 2026]. ČESKÁ REPUBLIKA. Zákon č. 114/1992 Sb., o ochraně přírody a krajiny [online]. Dostupné z: https://www.zakonyprolidi.cz/cs/1992-114. [cit. 17. 5. 2026]. RADA EVROPY. Evropská úmluva o krajině [online]. Florencie, 2000. Dostupné z: https://www.coe.int/en/web/landscape. [cit. 17. 5. 2026]. ČESKÁ REPUBLIKA. Zákon č. 283/2021 Sb., stavební zákon [online]. Dostupné z: https://www.zakonyprolidi.cz/cs/2021-283. [cit. 17. 5. 2026]. 6.6.2 Rozpor s koncepční ochranou krajinného rázu Jihočeského kraje Návrh akcelerační oblasti AOV47 – Bukovec je v přímém rozporu s koncepční ochranou krajinného rázu Jihočeského kraje, zejména s Generelem krajinného rázu Jihočeského kraje, se Zásadami územního rozvoje Jihočeského kraje, s Územní studií krajiny Jihočeského kraje a s krajskými koncepčními podklady ochrany krajinného rázu. Dokumentace SEA přitom tyto krajské odborné podklady objektivně nezohledňuje a nevysvětluje, proč je navrhovaná akcelerační oblast vymezována právě v území, které kraj dlouhodobě identifikuje jako krajinářsky hodnotné a citlivé. Krajský úřad Jihočeského kraje (2026) ve svých připomínkách výslovně upozorňuje, že: „Tyto odborné podklady nebyly v rámci stanovení podmínek a zmírňujících opatření pro AOV47 Bukovec nijak zohledněny.“ Jedná se zejména o Generel krajinného rázu, Územní studii krajiny Jihočeského kraje a další odborné krajinné podklady. Akcelerační oblast AOV47 – Bukovec zasahuje přímo do katastrálních území Březina u Deštné, Drunče, Psárov, Tříklasovice a Bořetín, která jsou součástí místa krajinného rázu Choustník identifikovaného v Generelu krajinného rázu Jihočeského kraje a v podkladech Změny č. 10 ZÚR Jihočeského kraje. Jihočeský kraj současně chrání i historické krajinné struktury a dochované plužiny jako významnou součást kulturní identity krajiny. Změna č. 10 ZÚR Jihočeského kraje výslovně stanoví: „Na území se zvýšenou ochranou krajinného rázu a v oblastech s dochovanými strukturálně významnými plužinami 116 neumísťovat stavby a zařízení fotovoltaických a větrných elektráren ve volné krajině…“ Současně ukládá: „zachování definovaných historických plužin v místech jejich identifikovaného výskytu, důsledně chránit jejich strukturu (typ plužiny) před narušením“ a: „eliminovat činnosti, které mají negativní dopad do vnímání historicky hodnotné krajiny.“ Analýza podkladů Jihočeského kraje současně identifikuje jako významné hodnoty historické plužiny, meze, remízky, úvozové cesty, historickou parcelaci, mozaiku lesních a zemědělských ploch a dochované historické členění krajiny. Navržené větrné elektrárny o výšce až 250 metrů však představují dominantní technické prvky zásadně měnící historickou čitelnost krajiny, tradiční krajinnou strukturu i kulturní identitu území. Tento požadavek představuje jednoznačný koncepční limit krajinného plánování Jihočeského kraje. Návrh AOV47 – Bukovec je však s tímto požadavkem v přímém rozporu. Dokumentace SEA přitom nehodnotí rozpor návrhu s krajskou koncepcí ochrany krajinného rázu, neposuzuje důsledky umístění větrných elektráren do území se zvýšenou ochranou krajinného rázu ani nevysvětluje, proč mají být krajské koncepční limity prolomeny. Jihočeský kraj současně ve svých podkladech dlouhodobě chrání harmonické měřítko krajiny, přírodní a kulturní dominanty, pohledové horizonty, krajinné scenérie, historické krajinné struktury a venkovský charakter území. Tyto hodnoty jsou přitom v území AOV47 mimořádně významné zejména pro obce Březina, Drunče, Psárov a Tříklasovice. Generel krajinného rázu Jihočeského kraje dále vymezuje tzv. charakteristické krajinné prostory (ChaKP) jako reprezentativní krajinné segmenty zahrnující nejhodnotnější části území s nejvýraznějším krajinným rázem. Tyto prostory představují charakteristické a symbolické segmenty jihočeské krajiny, u nichž je kladen zvláštní důraz na ochranu identifikovaných znaků krajinného rázu, kulturních dominant, harmonického měřítka a prostorových vztahů v krajině. Charakteristický krajinný prostor „Ratibořské Hory – Choustník – Řečice“ v rámci oblasti krajinného rázu ObKR 09 Chýnovsko se uvádí jako území „soustředěných hodnot krajinného rázu, výrazných scenérií a kulturní identity představující symboly jihočeské krajiny“, přičemž konkrétně je zde vymezeno místo krajinného rázu MKR Choustník. AOV47 – Bukovec tak nevstupuje do běžné zemědělské krajiny, ale do území, které je krajskými koncepčními	

Poř. č.	Připomínkové místo	Číslo jednací	Článek	AO	Připomínka	Vyhodnocení
					dokumenty identifikováno jako symbolická a reprezentativní část jihočeské krajiny s mimořádnou koncentrací estetických, historických a kulturních hodnot. Dokumentace SEA však neobsahuje objektivní regionální vizuální model, neposuzuje kumulativní krajinné dopady, nehodnotí změnu měřítka krajiny ani neobsahuje hodnocení souladu návrhu s krajskou krajinnou koncepcí. Rozpor s krajskými podklady je zvlášť významný vzhledem k rozsahu navrhovaného zásahu. SEA totiž připouští možnost výstavby až 33 větrných elektráren o výšce až 250 metrů, které mohou vytvářet novou technickou dominantu nadregionálního významu. Dokumentace SEA však nehodnotí regionální krajinnou saturaci, neposuzuje synergické vizuální působení ani objektivně nehodnotí vznik souvislého pásu technických dominant v krajině. Územní studie krajiny Jihočeského kraje (2021) přitom vychází z principů Evropské úmluvy o krajině (2000) a pracuje s ochranou charakteru krajiny, jedinečnosti území, krajinné identity a vnímání krajiny obyvateli. 117 Dokumentace SEA však tyto principy objektivně nehodnotí a neprokazuje, že navržená industrializace krajiny bude z hlediska krajinného rázu přijatelná. Výsledné hodnocení vlivu na krajinný ráz je proto nepřezkoumatelné, nedostatečně odůvodněné a v přímém rozporu s koncepční ochranou krajinného rázu Jihočeského kraje. Takový postup je v rozporu se zákonem č. 114/1992 Sb., o ochraně přírody a krajiny, s § 12 ochrany krajinného rázu, s cíli územního plánování podle stavebního zákona, s Evropskou úmluvou o krajině, s principem prevence, s principem ochrany kulturní krajiny a s požadavkem objektivního a transparentního hodnocení vlivů koncepce. Dokumentace SEA je proto v této části nepřezkoumatelná. Návrh řešení: Požaduji přepracování hodnocení vlivů akcelerační oblasti AOV47 – Bukovec na krajinný ráz a doplnění objektivního vyhodnocení souladu návrhu s Generelem krajinného rázu Jihočeského kraje, se Zásadami územního rozvoje Jihočeského kraje, s Územní studií krajiny Jihočeského kraje a s krajskou koncepcí ochrany krajinného rázu. Současně požaduji doplnění regionálního vizuálního modelu, vyhodnocení kumulativních krajinných dopadů, objektivní posouzení krajinné saturace, hodnocení souladu návrhu s územími se zvýšenou ochranou krajinného rázu a transparentní odůvodnění případného prolomení krajských krajinných limitů. Pokud nebude možné uvedené nedostatky objektivně a přezkoumatelně odstranit, požaduji vypuštění akcelerační oblasti AOV47 – Bukovec a souvisejícího územního opatření z návrhu Změny č. 2 Územního rozvojového plánu ČR. Zdroje: JIHOČESKÝ KRAJ. Generel krajinného rázu Jihočeského kraje. [online]. Dostupné z: https://geoportal.kraj-jihocesky.gov.cz/portal/Media/Stary_portal/up_ostatni/generel_krajinneho_razu/jc_kraj_generel_krajinneho_razu_a4.pdf. [cit. 17. 5. 2026]. JIHOČESKÝ KRAJ. Zásady územního rozvoje Jihočeského kraje [online]. České Budějovice: Jihočeský kraj. Dostupné z: https://geoportal.kraj-jihocesky.gov.cz/portal/uzemni-planovani/jihocesky-kraj/zasady-uzemniho-rozvoje-jihoceskeho-kraje. [cit. 17. 5. 2026]. JIHOČESKÝ KRAJ. Územní studie krajiny Jihočeského kraje. [online]. 2021. Dostupné z: https://geoportal.kraj-jihocesky.gov.cz/portal/uzemni-planovani/jihocesky-kraj/uzemni-studie/uzemni-studie-krajiny. [cit. 17. 5. 2026]. KRAJSKÝ ÚŘAD JIHOČESKÝ KRAJ. Nesouhlasné stanovisko k územnímu opatření o podmínkách a zmírňujících opatřeních podle zákona o urychlení využívání obnovitelných zdrojů energie pro akcelerační oblast AOV47 Bukovec. Č.j. KUJCK 63817/2026, 14. 5. 2026. ČESKÁ REPUBLIKA. Zákon č. 114/1992 Sb., o ochraně přírody a krajiny [online]. Dostupné z: https://www.zakonyprolidi.cz/cs/1992-114. [cit. 17. 5. 2026]. RADA EVROPY. Evropská úmluva o krajině [online]. Florencie, 2000. Dostupné z: https://www.coe.int/en/web/landscape. [cit. 17. 5. 2026].	

Poř. č.	Připomínkové místo	Číslo jednací	Článek	AO	Připomínka	Vyhodnocení
					ČESKÁ REPUBLIKA. Zákon č. 283/2021 Sb., stavební zákon [online]. Dostupné z: https://www.zakonyprolidi.cz/cs/2021-283. [cit. 17. 5. 2026]. 118 6.6.3 Rozpor se Strategií ochrany krajinného rázu Kraje Vysočina (SOKR) Návrh akcelerační oblasti AOV47 – Bukovec je v přímém rozporu se Strategií ochrany krajinného rázu Kraje Vysočina (SOKR, 2024), konkrétně s oblastí krajinného rázu CZ0610-OB015 Pacovsko, která zahrnuje mimo jiné území obcí Bořetín, Hojovice, Chválkov, Dobešov a Vlkosovice. Dokumentace SEA přitom tuto krajskou koncepční ochranu krajinného rázu objektivně nezohledňuje a nevysvětluje, proč mají být zásady ochrany krajinného rázu Kraje Vysočina prolomeny právě v území s vysokou krajinářskou hodnotou a citlivostí. Strategie ochrany krajinného rázu Kraje Vysočina (SOKR, 2024) představuje oficiální odborný koncepční dokument kraje pro ochranu krajinného rázu a vychází z § 12 zákona č. 114/1992 Sb., o ochraně přírody a krajiny, z principů Evropské úmluvy o krajině (2000), z krajinného plánování, a z odborného hodnocení harmonického měřítka krajiny, krajinných horizontů, sídelních struktur a pohledových vazeb. SOKR (2024) pro oblast Pacovsko výslovně požaduje: „Nestavět výškové stavby technicistní povahy, které mohou snížit estetickou nebo přírodní hodnotu krajinného rázu v exponovaném území.“ Současně uvádí: „Neumisťovat vertikální výškové stavby technicistní povahy tak, aby narušily typické pohledové partie prostoru sídla.“ Tyto zásady přitom přímo odpovídají charakteru navrhovaných větrných elektráren o výšce až 250 metrů, které představují výškové technické dominanty, objekty technicistní povahy a zcela nový vizuální prvek nadregionálního významu. Dokumentace SEA však tento rozpor vůbec neřeší. Navržená akcelerační oblast AOV47 se přitom nachází právě v krajině s výraznými horizonty, otevřenými dálkovými pohledy, harmonickým měřítkem krajiny a vysokou citlivostí na umisťování dominantních technických staveb. SOKR (2024) současně identifikuje krajinářsky exponované prostory jako: „území s vysokým podílem pozitivně vnímaných znaků“ a upozorňuje, že tato území jsou: „citlivá na umisťování výškových staveb technicistní povahy.“ Dokumentace SEA však nehodnotí krajinářskou exponovanost území, neposuzuje ochranu harmonického měřítka krajiny, nehodnotí zásah do krajinných horizontů ani objektivně neposuzuje narušení obrazu sídel v krajině. SOKR (2024) přitom výslovně chrání obraz sídel v krajině, harmonické měřítko, krajinné scenérie, kulturní dominanty, siluety obcí a historické pohledové vztahy. Pro obce Bořetín, Hojovice, Chválkov, Dobešov, a Vlkosovice má přitom ochrana krajinného rámce a obrazu sídel zásadní význam, protože se jedná o území s dochovaným venkovským charakterem a vysokou krajinářskou hodnotou. Dokumentace SEA však neobsahuje regionální vizuální model, neposuzuje změnu měřítka krajiny, nehodnotí vznik technické dominanty nadregionálního významu ani objektivně neprokazuje, že zásah do krajinného rázu bude přijatelný. Rozpor se SOKR (2024) je zvlášť významný vzhledem k tomu, že SEA připouští možnost výstavby až 33 větrných elektráren o výšce až 250 metrů a v kombinaci s dalšími akceleračními oblastmi může v širším území vzniknout soustava přibližně 88 větrných elektráren. Takový rozsah industrializace krajiny je v přímém rozporu se zásadami ochrany krajinného rázu Kraje 119 Vysočina. Výsledné hodnocení SEA je proto nepřezkoumatelné, metodicky nedostatečné a v přímém rozporu s oficiální krajskou koncepcí ochrany krajinného rázu. Takový postup je v rozporu se zákonem č. 114/1992 Sb., o ochraně přírody a krajiny, s § 12 ochrany krajinného rázu, s Evropskou úmluvou o krajině (2000), s principem ochrany kulturní krajiny, s principem prevence, s cíli územního plánování podle stavebního zákona a s požadavkem objektivního a transparentního hodnocení vlivů koncepce. Dokumentace SEA je proto v této části nepřezkoumatelná. Návrh řešení: Požaduji přepracování hodnocení vlivů akcelerační oblasti AOV47 – Bukovec na krajinný ráz a doplnění objektivního vyhodnocení souladu návrhu se Strategií ochrany krajinného rázu Kraje Vysočina (SOKR), oblast krajinného rázu CZ0610-OB015 Pacovsko. Současně požaduji doplnění regionálního vizuálního	

Poř. č.	Připomínkové místo	Číslo jednací	Článek	AO	Připomínka	Vyhodnocení
					modelu, hodnocení zásahu do harmonického měřítka krajiny, vyhodnocení narušení krajinných horizontů, hodnocení zásahu do obrazu sídel v krajině, objektivní posouzení krajinářsky exponovaných prostorů a transparentní odůvodnění případného prolomení zásad ochrany krajinného rázu Kraje Vysočina. Pokud nebude možné uvedené nedostatky objektivně a přezkoumatelně odstranit, požaduji vypuštění akcelerační oblasti AOV47 – Bukovec a souvisejícího územního opatření z návrhu Změny č. 2 Územního rozvojového plánu ČR. Zdroje: KRAJ VYSOČINA. Strategie ochrany krajinného rázu Kraje Vysočina (SOKR), oblast krajinného rázu CZ0610-OB015 Pacovsko, revize 2024. [online]. Dostupné z: https://www.kr-vysocina.cz/assets/File.ashx?id_org=450008&id_dokumenty=4125556. [cit. 17. 5. 2026]. KRAJ VYSOČINA. Zásady územního rozvoje Kraje Vysočina [online]. Jihlava: Kraj Vysočina. Dostupné z: https://pupo.kr-vysocina.cz/up/kraj. [cit. 17. 5. 2026]. ČESKÁ REPUBLIKA. Zákon č. 114/1992 Sb., o ochraně přírody a krajiny [online]. Dostupné z: https://www.zakonyprolidi.cz/cs/1992-114. [cit. 17. 5. 2026]. RADA EVROPY. Evropská úmluva o krajině [online]. Florencie, 2000. Dostupné z: https://www.coe.int/en/web/landscape. [cit. 17. 5. 2026]. ČESKÁ REPUBLIKA. Zákon č. 283/2021 Sb., stavební zákon [online]. Dostupné z: https://www.zakonyprolidi.cz/cs/2021-283. [cit. 17. 5. 2026]. 6.6.4 Ochrana harmonického měřítka krajiny a krajinných horizontů Dokumentace SEA nedostatečně hodnotí zásah navržené akcelerační oblasti AOV47 – Bukovec do harmonického měřítka krajiny, krajinných horizontů, pohledově exponovaných prostorů a siluet sídel. Dokumentace současně neobsahuje objektivní hodnocení dominance 250metrových staveb, neposuzuje změnu měřítka krajiny, nehodnotí narušení horizontů, neposuzuje dálkovou viditelnost ani objektivně nehodnotí zásah do krajinných předělů a pohledově exponovaných prostorů. 120 Jedná se přitom o území s vysokou krajinářskou hodnotou, výraznými horizonty a zachovalým harmonickým vztahem mezi krajinou, sídly, lesními komplexy, kulturními dominantami a otevřenými pohledovými osami. Navržené větrné elektrárny o výšce až 250 metrů přitom představují zcela nový výškový prvek nadregionálního významu, který zásadně mění měřítko krajiny, vnímání horizontů, siluety sídel i charakter krajinné scenérie. Návrh AOV47 je však v přímém rozporu se zásadami ochrany harmonického měřítka krajiny a ochrany krajinných horizontů stanovenými v Zásadách územního rozvoje Jihočeského kraje, Generelu krajinného rázu Jihočeského kraje, Územní studií krajiny Jihočeského kraje (2021), Zásadách územního rozvoje Kraje Vysočina a Strategii ochrany krajinného rázu Kraje Vysočina (2024). Navržené větrné elektrárny mají být umístěny právě v pohledově exponovaném území, na výrazných horizontálních liniích, v otevřené krajině s dálkovou viditelností a v prostoru významných krajinných předělů. Dokumentace SEA však neobsahuje regionální model dálkové viditelnosti, neposuzuje viditelnost z významných pohledových bodů, nehodnotí zásah do siluet obcí ani objektivně neposuzuje vznik nové technické dominanty nadregionálního významu. SOKR (2024) současně chrání harmonické měřítko krajiny, obraz sídel v krajině, krajinné scenérie, kulturní dominanty a charakteristické horizonty. Pro obce Bořetín, Hojovice, Chválkov, Dobešov, Vlkosovice, ale i Březinu, Drunče, Psárov a Tříklasovice, má přitom ochrana krajinných horizontů a harmonického měřítka krajiny zásadní význam. Dokumentace SEA však nehodnotí změnu siluet sídel, neposuzuje zásah do historických pohledových vztahů, nehodnotí dálkovou dominanci staveb ani neobsahuje realistické panoramatické vizualizace. Významný je i samotný rozsah navrhovaného zásahu. SEA připouští možnost výstavby až 33 větrných elektráren o výšce až 250 metrů, přičemž v kombinaci s dalšími akceleračními oblastmi může v širším území vzniknout soustava přibližně 88 větrných elektráren. Taková koncentrace dominantních výškových staveb představuje zásadní změnu měřítka krajiny, vznik nového technického horizontu, industrializaci krajinné scenérie a narušení dosavadní krajinné identity	

Poř. č.	Připomínkové místo	Číslo jednací	Článek	AO	Připomínka	Vyhodnocení
					území. Studie Pasqualetti (2011) potvrzuje, že rozsáhlé větrné parky zásadně mění vnímání krajinného prostoru a kulturní identity krajiny. Studie Svensson et al. (2023) dále potvrzuje, že vysoké větrné elektrárny významně ovlivňují vnímání horizontů, měřítka krajiny a dálkových pohledů, zejména v otevřených a harmonicky utvářených venkovských krajinách. Dokumentace SEA však tyto dopady objektivně nehodnotí, metodicky nevysvětluje ani neprokazuje jejich přijatelnost. Výsledné hodnocení vlivů na krajinný ráz je proto nepřezkoumatelné a v rozporu s krajskou koncepcí ochrany krajinného rázu. Takový postup je v rozporu se zákonem č. 114/1992 Sb., o ochraně přírody a krajiny, s § 12 ochrany krajinného rázu, s Evropskou úmluvou o krajině (2000), s principem ochrany kulturní krajiny, s principem prevence, s cíli územního plánování podle stavebního zákona a s požadavkem objektivního a transparentního hodnocení vlivů koncepce. 121 Dokumentace SEA je proto v této části nepřezkoumatelná. Návrh řešení: Požaduji přepracování hodnocení vlivů akcelerační oblasti AOV47 – Bukovec na harmonické měřítko krajiny, krajinné horizonty a pohledově exponované prostory. Současně požaduji doplnění regionálního modelu dálkové viditelnosti, realistických panoramatických vizualizací, hodnocení dominance 250metrových staveb, vyhodnocení zásahu do siluet sídel, posouzení krajinných předělů a horizontů, objektivní hodnocení změny měřítka krajiny a transparentní vyhodnocení souladu návrhu se Strategií ochrany krajinného rázu Kraje Vysočina. Pokud nebude možné uvedené nedostatky objektivně a přezkoumatelně odstranit, požaduji vypuštění akcelerační oblasti AOV47 – Bukovec a souvisejícího územního opatření z návrhu Změny č. 2 Územního rozvojového plánu ČR. Zdroje: JIHOČESKÝ KRAJ. Generel krajinného rázu Jihočeského kraje. [online]. Dostupné z: https://geoportal.kraj-jihocesky.gov.cz/portal/Media/Stary_portal/up_ostatni/generel_krajinneho_razu/jc_kraj_generel_krajinneho_razu_a4.pdf. [cit. 17. 5. 2026]. JIHOČESKÝ KRAJ. Zásady územního rozvoje Jihočeského kraje [online]. České Budějovice: Jihočeský kraj. Dostupné z: https://geoportal.kraj-jihocesky.gov.cz/portal/uzemni-planovani/jihocesky-kraj/zasady-uzemniho-rozvoje-jihoceskeho-kraje. [cit. 17. 5. 2026]. JIHOČESKÝ KRAJ. Územní studie krajiny Jihočeského kraje. [online]. 2021. Dostupné z: https://geoportal.kraj-jihocesky.gov.cz/portal/uzemni-planovani/jihocesky-kraj/uzemni-studie/uzemni-studie- krajiny. [cit. 17. 5. 2026]. KRAJ VYSOČINA. Strategie ochrany krajinného rázu Kraje Vysočina (SOKR), oblast krajinného rázu CZ0610-OB015 Pacovsko, revize 2024. [online]. Dostupné z: https://www.kr-vysocina.cz/assets/File.ashx?id_org=450008&id_dokumenty=4125556. [cit. 17. 5. 2026]. KRAJ VYSOČINA. Zásady územního rozvoje Kraje Vysočina [online]. Jihlava: Kraj Vysočina. Dostupné z: https://pupo.kr-vysocina.cz/up/kraj. [cit. 17. 5. 2026]. PASQUALETTI, Martin J. Opposing Wind Energy Landscapes: A Search for Common Cause [online]. Annals of the Association of American Geographers, 2011. Dostupné z: https://www.tandfonline.com/doi/abs/10.1080/00045608.2011.568879. [cit. 17. 5. 2026]. SVENSSON, J. et al. Wind power distribution across subalpine, boreal, and temperate landscapes: challenges for sustainable planning [online]. Ecology and Society, 2023. Dostupné z: https://ecologyandsociety.org/vol28/iss4/art18/. [cit. 17. 5. 2026]. ČESKÁ REPUBLIKA. Zákon č. 114/1992 Sb., o ochraně přírody a krajiny [online]. Dostupné z: https://www.zakonyprolidi.cz/cs/1992-114. [cit. 17. 5. 2026]. RADA EVROPY. Evropská úmluva o krajině [online]. Florencie, 2000. Dostupné z: https://www.coe.int/en/web/landscape. [cit. 17. 5. 2026]. ČESKÁ REPUBLIKA. Zákon č. 283/2021 Sb., stavební zákon [online]. Dostupné z: https://www.zakonyprolidi.cz/cs/2021-283. [cit. 17. 5. 2026].	

Poř. č.	Připomínkové místo	Číslo jednací	Článek	AO	Připomínka	Vyhodnocení
					122 6.6.5 Industrializace krajiny a vznik technické dominanty nadregionálního významu Dokumentace SEA nedostatečně hodnotí industrializaci krajiny a vznik nové technické dominanty nadregionálního významu v důsledku realizace akcelerační oblasti AOV47 – Bukovec a souvisejících akceleračních oblastí AOV48, AOV49 a AOV50. Dokumentace současně nehodnotí regionální proměnu charakteru krajiny, neposuzuje vznik technického horizontu, nehodnotí změnu identity krajiny ani objektivně neposuzuje industrializaci dosud převážně venkovského a přírodního prostoru. SEA přitom připouští možnost výstavby až 33 větrných elektráren o výšce až 250 metrů v rámci AOV47 – Bukovec. Současně Krajský úřad Jihočeského kraje (2026) upozorňuje na kumulativní působení AOV47, AOV48, AOV49 a AOV50, tedy: „sekvencí těchto 4 oblastí umisťovaných v severojižním směru“. V širším území tak může vzniknout soustava přibližně 88 větrných elektráren vytvářejících souvislý pás dominantních technických staveb v krajině. Takový rozsah výstavby již nepředstavuje jednotlivé lokální zásahy, ale zásadní regionální transformaci krajiny, industrializaci venkovského prostoru, vznik nového technického horizontu a proměnu kulturní krajiny v technicky dominantní území. Dokumentace SEA však neobsahuje regionální model industrializace krajiny, neposuzuje vznik souvislého pásu technických dominant, nehodnotí změnu krajinné identity ani objektivně neposuzuje nadregionální vizuální dominanci soustavy větrných elektráren. Navržené větrné elektrárny o výšce až 250 metrů přitom výrazně převyšují běžné krajinné dominanty v území a vytvářejí nový technický prvek viditelný na značné vzdálenosti. Taková soustava dominant zásadně mění charakter horizontů, narušuje harmonické měřítko krajiny, vytváří novou technickou siluetu regionu a oslabuje přírodní a kulturní dominanty krajiny. Navržená soustava větrných elektráren je však s těmito zásadami v přímém rozporu. Dokumentace SEA současně nehodnotí proměnu venkovského charakteru krajiny, oslabení kulturně-historických dominant, vznik technické dominance nad krajinou ani změnu vnímání krajiny obyvateli a návštěvníky území. Studie Pasqualetti (2011) potvrzuje, že rozsáhlé větrné parky představují zásadní proměnu kulturní krajiny a vedou ke změně krajinné identity i způsobu vnímání prostoru. Studie Frantál a Kunc (2011) dále potvrzuje, že rozsáhlé koncentrace větrných elektráren mohou významně narušovat estetickou a rekreační hodnotu krajiny, zejména v územích s dochovaným venkovským charakterem a vysokou krajinářskou hodnotou. Studie Guan et al. (2022) současně upozorňuje na významné kumulativní vizuální dopady soustav větrných elektráren a na vznik regionální krajinné saturace technickými dominantami. Dokumentace SEA však tyto dopady objektivně nehodnotí, metodicky nevysvětluje ani neprokazuje jejich přijatelnost. Výsledné hodnocení vlivů na krajinný ráz je proto nepřezkoumatelné a neodpovídá skutečnému rozsahu navrhované industrializace krajiny. Takový postup je v rozporu se zákonem č. 114/1992 Sb., o ochraně přírody a krajiny, s § 12 ochrany krajinného rázu, s Evropskou úmluvou o krajině (2000), s principem ochrany kulturní krajiny, s principem prevence, s cíli územního plánování podle stavebního zákona a s požadavkem objektivního a 123 transparentního hodnocení kumulativních vlivů koncepce. Dokumentace SEA je proto v této části nepřezkoumatelná. Návrh řešení: Požaduji přepracování hodnocení vlivů akcelerační oblasti AOV47 – Bukovec na krajinný ráz a doplnění objektivního regionálního hodnocení industrializace krajiny a vzniku technické dominanty nadregionálního významu. Současně požaduji doplnění regionálního vizuálního modelu, objektivní vyhodnocení kumulativních dopadů AOV47–AOV50, hodnocení vzniku technického horizontu, vyhodnocení změny krajinné identity, posouzení regionální krajinné saturace, hodnocení dominance technických struktur nad kulturní krajinou a transparentní vyhodnocení přijatelnosti navržené industrializace krajiny. Pokud nebude možné uvedené nedostatky objektivně a přezkoumatelně odstranit, požaduji vypuštění akcelerační oblasti AOV47 – Bukovec a souvisejícího územního opatření z návrhu Změny č. 2 Územního	

Poř. č.	Připomínkové místo	Číslo jednací	Článek	AO	Připomínka	Vyhodnocení
					rozvojového plánu ČR. Zdroje: KRAJSKÝ ÚŘAD JIHOČESKÝ KRAJ. Nesouhlasné stanovisko k územnímu opatření o podmínkách a zmírňujících opatřeních podle zákona o urychlení využívání obnovitelných zdrojů energie pro akcelerační oblast AOV47 Bukovec. Č.j. KUJCK 63817/2026, 14. 5. 2026. KRAJ VYSOČINA. Strategie ochrany krajinného rázu Kraje Vysočina (SOKR), oblast krajinného rázu CZ0610-OB015 Pacovsko, revize 2024. [online]. Dostupné z: https://www.kr-vysocina.cz/assets/File.ashx?id_org=450008&id_dokumenty=4125556. [cit. 17. 5. 2026]. PASQUALETTI, Martin J. Opposing Wind Energy Landscapes: A Search for Common Cause [online]. Annals of the Association of American Geographers, 2011. Dostupné z: https://www.tandfonline.com/doi/abs/10.1080/00045608.2011.568879. [cit. 17. 5. 2026]. FRANTÁL, Bohumil; KUNC, Josef. Wind turbines in tourism landscapes: Czech Experience [online]. Annals of Tourism Research, 2011. Dostupné z: https://www.sciencedirect.com/science/article/abs/pii/S0160738310001271. [cit. 17. 5. 2026]. GUAN, J. et al. Landscape Visual Impact Evaluation for Onshore Wind Farm [online]. ISPRS International Journal of Geo-Information, 2022. Dostupné z: https://www.mdpi.com/2220-9964/11/12/594. [cit. 17. 5. 2026]. ČESKÁ REPUBLIKA. Zákon č. 114/1992 Sb., o ochraně přírody a krajiny [online]. Dostupné z: https://www.zakonyprolidi.cz/cs/1992-114. [cit. 17. 5. 2026]. RADA EVROPY. Evropská úmluva o krajině [online]. Florencie, 2000. Dostupné z: https://www.coe.int/en/web/landscape. [cit. 17. 5. 2026]. ČESKÁ REPUBLIKA. Zákon č. 283/2021 Sb., stavební zákon [online]. Dostupné z: https://www.zakonyprolidi.cz/cs/2021-283. [cit. 17. 5. 2026]. 6.6.6 Nedostatečné vyhodnocení kumulativních vizuálních dopadů Dokumentace SEA nedostatečně hodnotí kumulativní vizuální dopady navržených akceleračních oblastí AOV47, AOV48, AOV49 a AOV50 a neobsahuje objektivní regionální vyhodnocení krajinné saturace způsobené koncentrací rozsáhlé soustavy větrných elektráren v širším území. 124 Dokumentace současně nehodnotí synergické vizuální působení jednotlivých akceleračních oblastí, neposuzuje souvislý pás technických dominant, nehodnotí regionální industrializaci krajiny ani objektivně neposuzuje kumulativní změnu charakteru krajiny v širším území. Krajský úřad Jihočeského kraje (2026) přitom ve svých připomínkách výslovně upozorňuje na kumulaci AOV47, AOV48, AOV49 a AOV50. Tím kraj jednoznačně potvrzuje, že nejde o izolované lokální záměry, ale o regionálně propojenou soustavu akceleračních oblastí, jejichž vizuální a krajinné působení je nutné hodnotit kumulativně. Dokumentace SEA však neobsahuje regionální vizuální model, neposuzuje synergické efekty více větrných parků, nehodnotí dálkovou viditelnost celé soustavy ani objektivně neposuzuje regionální krajinnou saturaci. Přitom v kombinaci AOV47, AOV48, AOV49 a AOV50 může v širším území vzniknout soustava přibližně 88 větrných elektráren o výšce až 250 metrů. Taková koncentrace dominantních výškových staveb vytváří souvislý pás technických dominant, novou technickou siluetu regionu, zásadní proměnu horizontů a rozsáhlou kumulativní industrializaci krajiny. Dokumentace SEA však nehodnotí regionální vizuální propojenost jednotlivých oblastí, neposuzuje kumulativní zatížení horizontů, nehodnotí souběh dálkově viditelných dominant ani neobsahuje objektivní analýzu celkového vizuálního zatížení území. Významný je i samotný rozsah vizuální dominance navržených staveb. Větrné elektrárny o výšce až 250 metrů představují technické dominanty viditelné na desítky kilometrů a zásadně ovlivňují charakter horizontů, měřítko krajiny, siluety sídel i vnímání krajinného prostoru. Dokumentace SEA však pracuje převážně s lokálním hodnocením, bez regionální perspektivy, bez objektivního kumulativního modelu a bez hodnocení synergických efektů celé soustavy akceleračních oblastí. Strategie ochrany krajinného rázu Kraje Vysočina (SOKR, 2024) současně chrání harmonické měřítko krajiny, krajinné horizonty, pohledově exponované prostory, obraz sídel v krajině a kulturní dominanty. Dokumentace SEA však nehodnotí kumulativní zásah do těchto hodnot, neposuzuje regionální proměnu	

Poř. č.	Připomínkové místo	Číslo jednací	Článek	AO	Připomínka	Vyhodnocení
					krajinné identity ani objektivně neprokazuje přijatelnost navržené koncentrace větrných elektráren. Studie Pasqualetti (2011) upozorňuje, že právě rozsáhlé regionální koncentrace větrných elektráren představují nejvýznamnější zásahy do kulturní krajiny a krajinné identity. Studie Guan et al. (2022) potvrzuje, že rozsáhlé soustavy větrných elektráren mohou vést ke krajinné saturaci a významným kumulativním vizuálním dopadům v regionálním měřítku. Studie Svensson et al. (2023) současně potvrzuje, že synergické působení více větrných parků výrazně zvyšuje vnímanou dominanci technických struktur v krajině a zesiluje negativní dopady na krajinný ráz a vnímání prostoru. Dokumentace SEA však tyto dopady objektivně nehodnotí, metodicky nevysvětluje ani neprokazuje jejich přijatelnost. Výsledné hodnocení kumulativních vlivů na krajinný ráz je proto nepřezkoumatelné a neodpovídá skutečnému rozsahu navrhované transformace krajiny. Takový postup je v rozporu se zákonem č. 114/1992 Sb., o ochraně přírody a krajiny, s § 12 ochrany krajinného rázu, se zákonem č. 100/2001 Sb., o posuzování vlivů na životní prostředí, s Evropskou úmluvou o krajině (2000), s principem prevence, s požadavkem hodnocení kumulativních vlivů a s 125 požadavkem objektivního a transparentního vyhodnocení dopadů koncepce. Dokumentace SEA je proto v této části nepřezkoumatelná. Návrh řešení: Požaduji přepracování hodnocení kumulativních vlivů akceleračních oblastí AOV47–AOV50 na krajinný ráz a doplnění objektivního regionálního vizuálního modelu celé soustavy navržených větrných elektráren. Současně požaduji doplnění hodnocení synergických vizuálních efektů, vyhodnocení regionální krajinné saturace, objektivní posouzení souvislého pásu technických dominant, hodnocení kumulativní industrializace krajiny, posouzení dálkové viditelnosti celé soustavy a transparentní vyhodnocení přijatelnosti kumulativních vizuálních dopadů v regionálním měřítku. Pokud nebude možné uvedené nedostatky objektivně a přezkoumatelně odstranit, požaduji vypuštění akcelerační oblasti AOV47 – Bukovec a souvisejícího územního opatření z návrhu Změny č. 2 Územního rozvojového plánu ČR. Zdroje: KRAJSKÝ ÚŘAD JIHOČESKÝ KRAJ. Nesouhlasné stanovisko k územnímu opatření o podmínkách a zmírňujících opatřeních podle zákona o urychlení využívání obnovitelných zdrojů energie pro akcelerační oblast AOV47 Bukovec. Č.j. KUJCK 63817/2026, 14. 5. 2026. KRAJ VYSOČINA. Strategie ochrany krajinného rázu Kraje Vysočina (SOKR), oblast krajinného rázu CZ0610-OB015 Pacovsko, revize 2024. [online]. Dostupné z: https://www.kr-vysocina.cz/assets/File.ashx?id_org=450008&id_dokumenty=4125556. [cit. 17. 5. 2026]. GUAN, J. et al. Landscape Visual Impact Evaluation for Onshore Wind Farm [online]. ISPRS International Journal of Geo-Information, 2022. Dostupné z: https://www.mdpi.com/2220-9964/11/12/594. [cit. 17. 5. 2026]. SVENSSON, J. et al. Wind power distribution across subalpine, boreal, and temperate landscapes: challenges for sustainable planning [online]. Ecology and Society, 2023. Dostupné z: https://ecologyandsociety.org/vol28/iss4/art18/. [cit. 17. 5. 2026]. PASQUALETTI, Martin J. Opposing Wind Energy Landscapes: A Search for Common Cause [online]. Annals of the Association of American Geographers, 2011. Dostupné z: https://www.tandfonline.com/doi/abs/10.1080/00045608.2011.568879. [cit. 17. 5. 2026]. ČESKÁ REPUBLIKA. Zákon č. 114/1992 Sb., o ochraně přírody a krajiny [online]. Dostupné z: https://www.zakonyprolidi.cz/cs/1992-114. [cit. 17. 5. 2026]. ČESKÁ REPUBLIKA. Zákon č. 100/2001 Sb., o posuzování vlivů na životní prostředí [online]. Dostupné z: https://www.zakonyprolidi.cz/cs/2001-100. [cit. 17. 5. 2026]. RADA EVROPY. Evropská úmluva o krajině [online]. Florencie, 2000. Dostupné z: https://www.coe.int/en/web/landscape. [cit. 17. 5. 2026]. 6.6.7 Narušení kulturní krajiny, historických dominant a pohledových vazeb Dokumentace SEA nedostatečně hodnotí zásah navržené akcelerační oblasti AOV47 – Bukovec do kulturní krajiny,	

Poř. č.	Připomínkové místo	Číslo jednací	Článek	AO	Připomínka	Vyhodnocení
					historických dominant, historických pohledových vazeb a kulturního panoramatu širšího území. Dokumentace současně neobsahuje objektivní hodnocení zásahu do historické siluety krajiny, 126 neposuzuje narušení kulturních dominant, nehodnotí změnu historických pohledových vztahů ani objektivně neposuzuje dopady na kulturní panorama regionu. SEA přitom sama potvrzuje význam kulturně-historických dominant, dálkových pohledů, krajinných horizontů, historických kompozičních vztahů a kulturní krajiny širšího území. Dokumentace současně výslovně připouští narušení historických pohledových vazeb, oslabení kulturních dominant, vznik nových výškových dominant a změnu charakteru krajinné scenérie. Přesto SEA bez objektivního odborného odůvodnění uzavírá, že vliv na krajinný ráz bude pouze „mírně negativní“. Takový závěr je vnitřně rozporný a neodpovídá skutkovým zjištěním uvedeným v samotné dokumentaci. Mezi významné kulturní a historické dominanty širšího území přitom patří zejména hrad Choustník, hrad Kámen, zámek Červená Lhota, kostely, sakrální dominanty, historické siluety sídel a historické pohledové osy kulturní krajiny. Navržené větrné elektrárny o výšce až 250 metrů však představují zcela nový dominantní technický prvek nadregionálního významu, který výrazně převyšuje historické dominanty, mění charakter kulturní krajiny, narušuje historické kompoziční vztahy a vytváří novou technickou siluetu krajiny. Dokumentace SEA však neobsahuje realistické vizualizace zásahu do kulturní krajiny, neposuzuje dálkovou viditelnost z kulturně významných lokalit, nehodnotí zásah do historických panoramat ani objektivně neposuzuje změnu historické identity krajiny. Významný je i samotný rozsah navrhovaného zásahu. SEA připouští možnost výstavby až 33 větrných elektráren o výšce až 250 metrů v AOV47 – Bukovec, přičemž v kombinaci s AOV48, AOV49 a AOV50 může v širším území vzniknout soustava přibližně 88 větrných elektráren. Taková koncentrace dominantních technických staveb zásadně mění kulturní panorama regionu, vytváří souvislý technický horizont, oslabuje historické dominanty a narušuje historickou siluetu krajiny. Strategie ochrany krajinného rázu Kraje Vysočina (SOKR, 2024) přitom výslovně požaduje: „Zachovat význam kulturních dominant a zajistit ochranu jejich uplatnění v krajinné scéně.“ Současně požaduje: „Neumisťovat vertikální výškové stavby technicistní povahy tak, aby narušily typické pohledové partie prostoru sídla.“ Navržená soustava větrných elektráren je však s těmito zásadami v přímém rozporu. Dokumentace SEA současně nehodnotí zásah do kulturní identity území, narušení historické kontinuity krajiny, oslabení sakrálních dominant ani proměnu tradičního obrazu venkovské krajiny. Studie Pasqualetti (2011) potvrzuje, že rozsáhlé větrné parky mohou zásadně měnit kulturní identitu krajiny a narušovat historické vnímání prostoru. Studie Frantál a Kunc (2011) současně potvrzuje, že koncentrace vysokých větrných elektráren v kulturně hodnotné krajině významně ovlivňuje estetické a historické vnímání krajiny i její rekreační hodnotu. Historic England (2021) dále upozorňuje, že vysoké technické dominanty mohou významně narušit historické pohledové vazby, kulturní panorama a vizuální uplatnění historických dominant v krajině. Dokumentace SEA však tyto dopady objektivně nehodnotí, metodicky nevysvětluje ani neprokazuje jejich přijatelnost. 127 Výsledné hodnocení vlivů na kulturní krajinu je proto nepřezkoumatelné a v rozporu se skutkovými zjištěními uvedenými v samotné dokumentaci SEA. Takový postup je v rozporu se zákonem č. 114/1992 Sb., o ochraně přírody a krajiny, s § 12 ochrany krajinného rázu, s Evropskou úmluvou o krajině (2000), s principem ochrany kulturní krajiny, s principem ochrany historických hodnot území, s principem prevence a s požadavkem objektivního a transparentního hodnocení vlivů koncepce. Dokumentace SEA je proto v této části nepřezkoumatelná. Návrh řešení: Požaduji přepracování hodnocení vlivů akcelerační oblasti AOV47 – Bukovec na kulturní krajinu, historické dominanty a historické pohledové vazby. Současně požaduji doplnění regionálního vizuálního modelu, realistických panoramatických vizualizací, hodnocení zásahu do kulturního panoramatu, posouzení dálkové viditelnosti z kulturně významných lokalit, vyhodnocení zásahu do historických pohledových os, objektivní hodnocení změny historické siluety krajiny a transparentní posouzení	

Poř. č.	Připomínkové místo	Číslo jednací	Článek	AO	Připomínka	Vyhodnocení
					přijatelnosti zásahu do kulturní krajiny regionu. Pokud nebude možné uvedené nedostatky objektivně a přezkoumatelně odstranit, požaduji vypuštění akcelerační oblasti AOV47 – Bukovec a souvisejícího územního opatření z návrhu Změny č. 2 Územního rozvojového plánu ČR. Zdroje: KRAJ VYSOČINA. Strategie ochrany krajinného rázu Kraje Vysočina (SOKR), oblast krajinného rázu CZ0610-OB015 Pacovsko, revize 2024. [online]. Dostupné z: https://www.kr-vysocina.cz/assets/File.ashx?id_org=450008&id_dokumenty=4125556. [cit. 17. 5. 2026]. PASQUALETTI, Martin J. Opposing Wind Energy Landscapes: A Search for Common Cause [online]. Annals of the Association of American Geographers, 2011. Dostupné z: https://www.tandfonline.com/doi/abs/10.1080/00045608.2011.568879. [cit. 17. 5. 2026]. FRANTÁL, Bohumil; KUNC, Josef. Wind turbines in tourism landscapes: Czech Experience [online]. Annals of Tourism Research, 2011. Dostupné z: https://www.sciencedirect.com/science/article/abs/pii/S0160738310001271. [cit. 17. 5. 2026]. HISTORIC ENGLAND. Commercial Renewable Energy Development and the Historic Environment. Historic England Advice Note 15 [online]. 2021. Dostupné z: https://historicengland.org.uk/images-books/publications/commercial-renewable-energy-development-historic-environment-advice-note-15/. [cit. 17. 5. 2026]. ČESKÁ REPUBLIKA. Zákon č. 114/1992 Sb., o ochraně přírody a krajiny [online]. Dostupné z: https://www.zakonyprolidi.cz/cs/1992-114. [cit. 17. 5. 2026]. RADA EVROPY. Evropská úmluva o krajině [online]. Florencie, 2000. Dostupné z: https://www.coe.int/en/web/landscape. [cit. 17. 5. 2026]. 6.6.8 Zásah do duchovní krajiny Mostkovy kapličky Dokumentace SEA nedostatečně hodnotí zásah navržené akcelerační oblasti AOV47 – Bukovec do duchovní krajiny Mostkovy kapličky, historických poutních vazeb, kulturní identity území a historického panoramatu krajiny. 128 Dokumentace současně nehodnotí duchovní a symbolický význam místa, neposuzuje historické poutní vazby, nehodnotí kulturní a komunitní význam lokality ani objektivně neposuzuje zásah do historického panoramatu směrem k Choustníku. Mostkova kaplička představuje významný historický a duchovní prvek kulturní krajiny s doloženou historickou kontinuitou sahající minimálně do roku 1765 jako nejstarší dochovaný objekt v obci Bořetín. Lokalita je spojena s historickou poutní cestou, s tradičním komunitním využíváním krajiny, s historickými pohledovými vazbami a s duchovní identitou území. Jedná se současně o významný krajinářský bod s dochovanými pohledovými vazbami směrem k Choustníku, k historickým horizontům a do otevřené kulturní krajiny širšího regionu. Navržené větrné elektrárny o výšce až 250 metrů však představují zcela nový dominantní technický prvek, který zásadně mění historické panorama, narušuje duchovní charakter místa, oslabuje historickou autenticitu krajiny a přerušuje historické pohledové vztahy. Dokumentace SEA však neobsahuje žádné realistické vizualizace z Mostkovy kapličky, neposuzuje zásah do duchovní krajiny, nehodnotí historické panorama ani objektivně neposuzuje kulturně-symbolický význam lokality. SEA současně vůbec nehodnotí kolektivní paměť místa, historickou kontinuitu poutní krajiny, tradiční kulturní význam území ani komunitní hodnotu historické krajiny. Významný je i samotný rozsah navrhovaného zásahu. V kombinaci AOV47, AOV48, AOV49 a AOV50 může v širším území vzniknout soustava přibližně 88 větrných elektráren vytvářejících souvislý pás technických dominant v krajině. Takový zásah zásadně mění historické panorama krajiny, vytváří nový technický horizont a oslabuje duchovní a kulturní charakter historického prostoru. Navržené větrné elektrárny jsou však s těmito zásadami v přímém rozporu. Evropská úmluva o krajině (2000) současně chápe krajinu jako významnou součást kulturní identity obyvatel, prostor kolektivní paměti a součást kvality života obyvatelstva. Dokumentace SEA však tyto hodnoty objektivně nehodnotí, metodicky nevysvětluje ani neprokazuje	

Poř. č.	Připomínkové místo	Číslo jednací	Článek	AO	Připomínka	Vyhodnocení
					přijatelnost zásahu do historické duchovní krajiny. Historic England (2021) současně potvrzuje, že vysoké technické dominanty mohou zásadně narušit historické pohledové vazby, duchovní význam míst, kulturní panorama i historické vnímání krajiny. Výsledné hodnocení SEA je proto nepřezkoumatelné a neodpovídá skutečnému rozsahu zásahu do historické a duchovní krajiny Mostkovy kapličky. Takový postup je v rozporu se zákonem č. 114/1992 Sb., o ochraně přírody a krajiny, s § 12 ochrany krajinného rázu, s Evropskou úmluvou o krajině (2000), s principem ochrany kulturní a duchovní krajiny, s principem ochrany historických hodnot území, s principem prevence a s požadavkem objektivního a transparentního hodnocení vlivů koncepce. Dokumentace SEA je proto v této části nepřezkoumatelná. Návrh řešení: 129 Požaduji přepracování hodnocení vlivů akcelerační oblasti AOV47 – Bukovec na duchovní krajinu Mostkovy kapličky, historické panorama a historické pohledové vazby. Současně požaduji doplnění realistických vizualizací z Mostkovy kapličky, hodnocení zásahu do historického panoramatu, posouzení narušení poutní krajiny, objektivní vyhodnocení kulturně-symbolického významu místa, hodnocení zásahu do kolektivní paměti a historické identity krajiny a transparentní posouzení přijatelnosti zásahu do duchovní krajiny regionu. Pokud nebude možné uvedené nedostatky objektivně a přezkoumatelně odstranit, požaduji vypuštění akcelerační oblasti AOV47 – Bukovec a souvisejícího územního opatření z návrhu Změny č. 2 Územního rozvojového plánu ČR. Zdroje: OBEC BOŘETÍN. Historické podklady k Mostkově kapličce a historické poutní krajině. 17.5.2026. KRAJ VYSOČINA. Strategie ochrany krajinného rázu Kraje Vysočina (SOKR), oblast krajinného rázu CZ0610-OB015 Pacovsko, revize 2024. [online]. Dostupné z: https://www.kr-vysocina.cz/assets/File.ashx?id_org=450008&id_dokumenty=4125556. [cit. 17. 5. 2026]. HISTORIC ENGLAND. Commercial Renewable Energy Development and the Historic Environment. Historic England Advice Note 15 [online]. 2021. Dostupné z: https://historicengland.org.uk/images-books/publications/commercial-renewable-energy-development-historic-environment-advice-note-15/. [cit. 17. 5. 2026]. RADA EVROPY. Evropská úmluva o krajině [online]. Florenice, 2000. Dostupné z: https://www.coe.int/en/web/landscape. [cit. 17. 5. 2026]. ČESKÁ REPUBLIKA. Zákon č. 114/1992 Sb., o ochraně přírody a krajiny [online]. Dostupné z: https://www.zakonyprolidi.cz/cs/1992-114. [cit. 17. 5. 2026]. 6.6.9 Nedostatečné hodnocení archeologických a kulturně-historických lokalit Dokumentace SEA nedostatečně hodnotí dopady navržené akcelerační oblasti AOV47 – Bukovec na archeologické a kulturně-historické lokality, historickou kontinuitu osídlení a historickou krajinu širšího území. Dokumentace současně neobsahuje systematické vyhodnocení archeologických lokalit, neposuzuje kulturně-historickou kontinuitu území, nehodnotí historickou krajinu ani objektivně neposuzuje zásah do území s doloženým historickým osídlením. SEA přitom významné archeologické a kulturně-historické lokality prakticky nehodnotí, nebo je vůbec nezmiňuje. To je zvlášť významné v případě slovanského pohřebiště v Drunči, historických lokalit v okolí Mnichu, Hojovic a dalších historicky osídlených částí území. Mohylové pohřebiště na k. ú. obce Drunče je možné lokalizovat na rozhraní lesa V koutech, Vaňurův les, Vaňurů les a přilehlého pole, asi 680 m severozápadně od okraje obce. Lokalita se nachází na ppč. 308/1–3, 315/2 a 43/1–2. Střed pohřebiště je možné určit souřadnicemi JTSK -718404, -1134709. nachází se v nadmořské výšce 584 m na okraji náhorní plošiny s mírným sklonem k jihu v pramenné pánvi Deštenského potoka. na lokalitě bylo v 2. polovině 20. století lokalizováno 14 mohyl silně snížených dřívější orbou. Jejich průměr se pohyboval v rozmezí 5–6 m s výškou, která nepřesahovala maximálně 0,4 m. Byly seskupeny do tří řad orientovaných ve směru východ – západ (souhrnně Beneš 1985; týž 1994). V letech 1974 a 1975 provedl a. Beneš výzkum dvou mohyl a lokalita byla zaměřena M. Šimanou.	

Poř. č.	Připomínkové místo	Číslo jednací	Článek	AO	Připomínka	Vyhodnocení
					V dalších letech byly při povrchových sběrech objeveny menší keramické soubory v okolí mohylníku dokládající patrně další rozorané mohyly (popis výzkumu a povrchových sběrů Beneš 1974a; týž 1974b; 130 týž 1975; týž 1977, 43; týž 1978b; týž 1978c; týž 1981; týž 1984, 27; týž 1985; týž 1994, 153–157; Hereit 1995). Dne 23. 4. 2011 byla provedena v místě výše zmiňovaného pohřebiště povrchová prospekce. Lokalita se nachází před jižním svahem rozsáhlého údolí otevřeného k západu směrem na obec Tučapy a k jihozápadu do povodí Deštenského potoka. Na přítomnost této jedné z nejvýznamnějších lokálních kulturních památek staršího slovanského osídlení v lokalitě upozorňuje tabule, umístěná na okraji lesa u přístupové cesty k mohylníku, která ohlašuje přítomnost mohylového pohřebiště – kulturní památky. Dokumentace SEA přitom sama potvrzuje význam kulturní krajiny, historických dominant a historických pohledových vazeb. Současně však neobsahuje objektivní hodnocení archeologických hodnot území ani jejich vazby na historickou krajinu. Z podkladů vyplývá existence významného slovanského pohřebiště v Drunči, které představuje doklad dlouhodobé historické kontinuity osídlení a významný archeologický prvek kulturní krajiny. Dokumentace SEA však nehodnotí význam archeologické krajiny, neposuzuje historickou kontinuitu prostoru, neobsahuje hodnocení kulturně-historických vazeb ani objektivně neposuzuje dopady industrializace krajiny na historické prostředí území. To je zvlášť významné vzhledem k rozsahu navrhovaného zásahu. SEA totiž připouští možnost výstavby až 33 větrných elektráren o výšce až 250 metrů, přičemž v kombinaci s AOV48–AOV50 může v širším území vzniknout soustava přibližně 88 větrných elektráren. Takový rozsah industrializace krajiny zásadně mění historický charakter území, oslabuje autenticitu historické krajiny, narušuje kulturně-historické vazby a mění prostorové vnímání historického osídlení v krajině. Dokumentace SEA však neobsahuje analýzu archeologické krajiny, neposuzuje vztah archeologických lokalit k historickému panoramatu, nehodnotí kulturní kontinuitu území ani objektivně neposuzuje zásah do historické identity krajiny. Evropská úmluva o krajině (2000) současně chápe krajinu jako výsledek dlouhodobého působení přírodních a kulturních procesů, součást kulturní identity obyvatel a nositele historické paměti území. Dokumentace SEA však nehodnotí historickou vrstvu krajiny, neposuzuje archeologickou kontinuitu osídlení ani neprokazuje přijatelnost zásahu do historického prostředí regionu. Historic England (2021) současně upozorňuje, že vysoké technické dominanty mohou významně narušit historické panorama, kulturní kontext archeologických lokalit, historické pohledové vazby i čitelnost historické krajiny. Výsledné hodnocení SEA je proto nepřezkoumatelné a neodpovídá skutečnému rozsahu zásahu do archeologických a kulturně-historických hodnot území. Takový postup je v rozporu se zákonem č. 20/1987 Sb., o státní památkové péči, se zákonem č. 114/1992 Sb., o ochraně přírody a krajiny, s Evropskou úmluvou o krajině (2000), s principem ochrany kulturní krajiny, s principem ochrany historických hodnot území, s principem prevence a s požadavkem objektivního a transparentního hodnocení vlivů koncepce. Dokumentace SEA je proto v této části nepřezkoumatelná. Návrh řešení: Požaduji přepracování hodnocení vlivů akcelerační oblasti AOV47 – Bukovec na archeologické a 131 kulturně-historické lokality a doplnění objektivního hodnocení historické krajiny širšího území. Současně požaduji doplnění analýzy archeologické krajiny, hodnocení historické kontinuity osídlení, posouzení zásahu do kulturně-historických vazeb, objektivní vyhodnocení dopadů na slovanské pohřebiště Drunče a další historické lokality, hodnocení zásahu do historického panoramatu krajiny a transparentní posouzení přijatelnosti industrializace území z hlediska ochrany historické krajiny. Pokud nebude možné uvedené nedostatky objektivně a přezkoumatelně odstranit, požaduji vypuštění akcelerační oblasti AOV47 – Bukovec a souvisejícího územního opatření z návrhu Změny č. 2 Územního rozvojového plánu ČR. Zdroje:	

Poř. č.	Připomínkové místo	Číslo jednací	Článek	AO	Připomínka	Vyhodnocení
					KRAJ VYSOČINA. Strategie ochrany krajinného rázu Kraje Vysočina (SOKR), oblast krajinného rázu CZ0610-OB015 Pacovsko, revize 2024. [online]. Dostupné z: https://www.kr-vysocina.cz/assets/File.ashx?id_org=450008&id_dokumenty=4125556. [cit. 17. 5. 2026]. RADA EVROPY. Evropská úmluva o krajině [online]. Florencie, 2000. Dostupné z: https://www.coe.int/en/web/landscape. [cit. 17. 5. 2026]. HISTORIC ENGLAND. Commercial Renewable Energy Development and the Historic Environment. Historic England Advice Note 15 [online]. 2021. Dostupné z: https://historicengland.org.uk/images-books/publications/commercial-renewable-energy-development-historic-environment-advice-note-15/. [cit. 17. 5. 2026]. ČESKÁ REPUBLIKA. Zákon č. 20/1987 Sb., o státní památkové péči [online]. Dostupné z: https://www.zakonyprolidi.cz/cs/1987-20. [cit. 17. 5. 2026]. ČESKÁ REPUBLIKA. Zákon č. 114/1992 Sb., o ochraně přírody a krajiny [online]. Dostupné z: https://www.zakonyprolidi.cz/cs/1992-114. [cit. 17. 5. 2026]. 6.6.10 Absence objektivního hodnocení vizuální dominance a viditelnosti Dokumentace SEA neobsahuje objektivní a přezkoumatelné hodnocení vizuální dominance navržených větrných elektráren, jejich dálkové viditelnosti a skutečných dopadů na krajinný ráz širšího území. Dokumentace současně neobsahuje realistické fotomontáže, neobsahuje panoramatické vizualizace, neobsahuje objektivní simulace krajinných dopadů, neobsahuje regionální viewshed model pro výšku 250 metrů ani objektivně neposuzuje dálkovou dominanci navržených staveb. SEA pracuje pouze s omezenými mapovými podklady, s malými měřítky map a bez realistického vizuálního modelování skutečných dopadů navrhované výstavby. Dokumentace současně neobsahuje vizualizace z klíčových pohledových bodů, simulace z kulturně významných lokalit, panoramatické pohledy z obcí ani objektivní posouzení vizuální dominance v regionálním měřítku. To je zvlášť významné vzhledem k rozsahu navrhovaného zásahu. SEA totiž připouští možnost výstavby až 33 větrných elektráren o výšce až 250 metrů, přičemž v kombinaci s dalšími akceleračními oblastmi může v širším území vzniknout soustava přibližně 88 větrných elektráren. Takové stavby představují dominantní technické objekty viditelné na značné vzdálenosti a zásadně ovlivňují horizonty, siluety sídel, krajinné panorama, historické pohledové vazby i celkové vnímání krajinného prostoru. 132 Dokumentace SEA však neobsahuje realistické simulace těchto dopadů, neposuzuje viditelnost z konkrétních obcí, nehodnotí dálkové pohledy ani objektivně neposuzuje vznik technické dominance nad kulturní krajinou. Významné je i to, že SEA pracuje pouze s omezenými mapovými podklady a neobsahuje použitelný regionální model viditelnosti pro stavby o výšce až 250 metrů. Bez takového modelu však nelze objektivně vyhodnotit rozsah vizuálního zásahu, krajinnou dominanci, dálkovou viditelnost ani skutečný rozsah kumulativních vizuálních dopadů. Dokumentace současně neumožňuje veřejnosti objektivně posoudit skutečný rozsah zásahu, dopady na panorama krajiny, změnu horizontů ani proměnu krajinného charakteru. To představuje závažný problém přezkoumatelnosti SEA. Strategie ochrany krajinného rázu Kraje Vysočina (SOKR, 2024) přitom výslovně chrání pohledově exponované prostory, harmonické měřítko krajiny, krajinné horizonty, kulturní dominanty a obraz sídel v krajině. Generel krajinného rázu Jihočeského kraje současně chrání charakteristické krajinné prostory jako reprezentativní segmenty jihočeské krajiny s nejvýraznějším krajinným rázem, včetně harmonického měřítka krajiny, krajinných horizontů, kulturních dominant, historických pohledových vazeb, výrazných scenérií a kulturní identity území. Dokument výslovně uvádí, že jde o „nejhodnotnější části s nejvýraznějším krajinným rázem“ a o území představující „symboly jihočeské krajiny“. Dokumentace SEA však bez objektivního vizuálního modelování není schopna prokázat, že tyto hodnoty nebudou významně narušeny. Historic England (2021) současně doporučuje používání realistických vizualizací, panoramatických simulací, analýz dálkových pohledů a objektivního hodnocení dálkové viditelnosti u rozsáhlých větrných	

Poř. č.	Připomínkové místo	Číslo jednací	Článek	AO	Připomínka	Vyhodnocení
					parků. Studie Guan et al. (2022) současně potvrzuje, že bez regionálního modelování viditelnosti nelze objektivně vyhodnotit kumulativní vizuální dopady soustav větrných elektráren. Studie Svensson et al. (2023) potvrzuje, že kvalitní vizuální modelování je zásadní podmínkou objektivního hodnocení dopadů větrných elektráren na krajinný ráz a veřejné posouzení přijatelnosti záměru. Dokumentace SEA však tyto požadavky nesplňuje, objektivní vizuální model neobsahuje a neumožňuje transparentní přezkoumání skutečných krajinných dopadů návrhu. Výsledné hodnocení vlivů na krajinný ráz je proto nepřezkoumatelné a metodicky nedostatečné. Takový postup je v rozporu se zákonem č. 100/2001 Sb., o posuzování vlivů na životní prostředí, se zákonem č. 114/1992 Sb., o ochraně přírody a krajiny, s § 12 ochrany krajinného rázu, s Evropskou úmluvou o krajině (2000), s principem prevence, s požadavkem přezkoumatelnosti SEA a s požadavkem objektivního a transparentního hodnocení vlivů koncepce. Dokumentace SEA je proto v této části nepřezkoumatelná. Návrh řešení: Požaduji přepracování hodnocení vizuálních dopadů akcelerační oblasti AOV47 – Bukovec a doplnění objektivního regionálního modelu viditelnosti navržených větrných elektráren. Současně požaduji doplnění realistických fotomontáží, panoramatických vizualizací, analýzy dálkových pohledů pro výšku 250 metrů, simulací z klíčových pohledových lokalit, hodnocení dálkové viditelnosti, objektivního 133 posouzení vizuální dominance a transparentního vyhodnocení kumulativních vizuálních dopadů celé soustavy AOV47–AOV50. Pokud nebude možné uvedené nedostatky objektivně a přezkoumatelně odstranit, požaduji vypuštění akcelerační oblasti AOV47 – Bukovec a souvisejícího územního opatření z návrhu Změny č. 2 Územního rozvojového plánu ČR. Zdroje: KRAJ VYSOČINA. Strategie ochrany krajinného rázu Kraje Vysočina (SOKR), oblast krajinného rázu CZ0610-OB015 Pacovsko, revize 2024. [online]. Dostupné z: https://www.kr-vysocina.cz/assets/File.ashx?id_org=450008&id_dokumenty=4125556. [cit. 17. 5. 2026]. JIHOČESKÝ KRAJ. Generel krajinného rázu Jihočeského kraje. [online]. České Budějovice: Jihočeský kraj, 2009. Dostupné z: https://geoportal.kraj-jihocesky.gov.cz/portal/Media/Stary_portal/up_ostatni/generel_krajinneho_razu/jc_kraj_generel_krajinneho _razu_a4.pdf. [cit. 17. 5. 2026]. HISTORIC ENGLAND. Commercial Renewable Energy Development and the Historic Environment. Historic England Advice Note 15 [online]. 2021. Dostupné z: https://historicengland.org.uk/images-books/publications/commercial-renewable-energy-development-historic-environment-advice-note-15/. [cit. 17. 5. 2026]. SVENSSON, J. et al. Wind power distribution across subalpine, boreal, and temperate landscapes: challenges for sustainable planning [online]. Ecology and Society, 2023. Dostupné z: https://ecologyandsociety.org/vol28/iss4/art18/. [cit. 17. 5. 2026]. GUAN, J. et al. Landscape Visual Impact Evaluation for Onshore Wind Farm [online]. ISPRS International Journal of Geo-Information, 2022. Dostupné z: https://www.mdpi.com/2220-9964/11/12/594. [cit. 17. 5. 2026]. ČESKÁ REPUBLIKA. Zákon č. 100/2001 Sb., o posuzování vlivů na životní prostředí [online]. Dostupné z: https://www.zakonyprolidi.cz/cs/2001-100. [cit. 17. 5. 2026]. ČESKÁ REPUBLIKA. Zákon č. 114/1992 Sb., o ochraně přírody a krajiny [online]. Dostupné z: https://www.zakonyprolidi.cz/cs/1992-114. [cit. 17. 5. 2026]. RADA EVROPY. Evropská úmluva o krajině [online]. Florencie, 2000. Dostupné z: https://www.coe.int/en/web/landscape. [cit. 17. 5. 2026]. 6.6.11 Světelné znečištění a ztráta noční krajiny Dokumentace SEA nedostatečně hodnotí dopady navržené akcelerační oblasti AOV47 – Bukovec na noční krajinu, tmavou krajinu, noční panorama a kumulativní světelnou zátěž území. Dokumentace současně nehodnotí překážkové osvětlení větrných elektráren, neposuzuje blikající	

Poř. č.	Připomínkové místo	Číslo jednací	Článek	AO	Připomínka	Vyhodnocení
					výstražná světla, nehodnotí noční dálkovou viditelnost soustavy větrných elektráren ani objektivně neposuzuje ztrátu tmavé krajiny a změnu nočního charakteru území. To je zvlášť významné vzhledem k rozsahu navrhovaného zásahu. SEA totiž připouští možnost výstavby až 33 větrných elektráren o výšce až 250 metrů v rámci AOV47 – Bukovec, přičemž v kombinaci s AOV48–AOV50 může v širším území vzniknout soustava přibližně 88 větrných elektráren. Taková soustava větrných elektráren bude vyžadovat překážkové osvětlení, synchronizované blikající výstražné systémy a trvalé noční světelné značení. 134 Výsledkem bude vznik nového technického nočního horizontu, výrazná proměna nočního panoramatu, narušení charakteru tmavé krajiny a významná kumulativní světelná zátěž v regionálním měřítku. Dokumentace SEA však neobsahuje model světelného znečištění, neposuzuje dálkovou viditelnost nočního osvětlení, nehodnotí kumulativní působení blikajících světel ani objektivně neposuzuje dopady na noční krajinný ráz. SEA současně nehodnotí vlivy na vnímání krajiny obyvateli, narušení nočního panoramatu, ztrátu přirozené tmavé krajiny ani dopady na rekreační a estetickou hodnotu území. Významný je i kumulativní charakter navrhovaného zásahu. V případě realizace celé soustavy AOV47–AOV50 může vzniknout rozsáhlý pás blikajících technických dominant, viditelný na velké vzdálenosti, který zásadně změní dosavadní noční charakter krajiny. Strategie ochrany krajinného rázu Kraje Vysočina (SOKR, 2024) přitom chrání: harmonické měřítko krajiny, krajinné scenérie, obraz sídel v krajině, pohledově exponované prostory a charakter krajinného panoramatu. Dokumentace SEA však noční podobu krajiny prakticky vůbec nehodnotí. Studie Falchi et al. (2016) současně potvrzuje, že rozsáhlé technické osvětlení významně přispívá ke kumulativnímu světelnému znečištění a ovlivňuje kvalitu nočního prostředí v regionálním měřítku. Studie Kyba et al. (2017) potvrzuje, že umělé noční osvětlení představuje významný zásah do krajinného prostředí a vede ke ztrátě přirozené tmavé krajiny i změně vnímání krajinného prostoru. Studie Svensson et al. (2023) dále potvrzuje, že blikající překážkové osvětlení vysokých větrných elektráren významně ovlivňuje vnímání noční krajiny a zesiluje vizuální dominanci větrných parků. Dokumentace SEA však tyto dopady objektivně nehodnotí, metodicky nevysvětluje ani neprokazuje jejich přijatelnost. Výsledné hodnocení vlivů na krajinný ráz je proto nepřezkoumatelné a neodpovídá skutečnému rozsahu zásahu do noční krajiny regionu. Takový postup je v rozporu se zákonem č. 114/1992 Sb., o ochraně přírody a krajiny, s § 12 ochrany krajinného rázu, s Evropskou úmluvou o krajině (2000), s principem ochrany krajinného rázu, s principem prevence a s požadavkem objektivního a transparentního hodnocení vlivů koncepce. Dokumentace SEA je proto v této části nepřezkoumatelná. Návrh řešení: Požaduji přepracování hodnocení vlivů akcelerační oblasti AOV47 – Bukovec na noční krajinu a doplnění objektivního hodnocení světelného znečištění a kumulativní světelné zátěže širšího území. Současně požaduji doplnění modelu noční viditelnosti, hodnocení překážkového osvětlení, posouzení dálkové viditelnosti blikajících světel, objektivní vyhodnocení ztráty tmavé krajiny, hodnocení kumulativních světelných dopadů soustavy AOV47–AOV50 a transparentní posouzení přijatelnosti zásahu do noční krajiny regionu. Pokud nebude možné uvedené nedostatky objektivně a přezkoumatelně odstranit, požaduji vypuštění akcelerační oblasti AOV47 – Bukovec a souvisejícího územního opatření z návrhu Změny č. 2 Územního rozvojového plánu ČR. 135 Zdroje: KRAJ VYSOČINA. Strategie ochrany krajinného rázu Kraje Vysočina (SOKR), oblast krajinného rázu CZ0610-OB015 Pacovsko, revize 2024. [online]. Dostupné z: https://www.kr-vysocina.cz/assets/File.ashx?id_org=450008&id_dokumenty=4125556. [cit. 17. 5. 2026]. FALCHI, Fabio et al. The new world atlas of artificial night sky brightness [online]. Science Advances, 2016. Dostupné z: https://www.science.org/doi/10.1126/sciadv.1600377. [cit. 17. 5. 2026].	

Poř. č.	Připomínkové místo	Číslo jednací	Článek	AO	Připomínka	Vyhodnocení
					KYBA, Christopher C. M. et al. Artificially lit surface of Earth at night increasing in radiance and extent [online]. Science Advances, 2017. Dostupné z: https://www.science.org/doi/10.1126/sciadv.1701528. [cit. 17. 5. 2026]. SVENSSON, J. et al. Wind power distribution across subalpine, boreal, and temperate landscapes: challenges for sustainable planning [online]. Ecology and Society, 2023. Dostupné z: https://ecologyandsociety.org/vol28/iss4/art18/. [cit. 17. 5. 2026]. ČESKÁ REPUBLIKA. Zákon č. 114/1992 Sb., o ochraně přírody a krajiny [online]. Dostupné z: https://www.zakonyprolidi.cz/cs/1992-114. [cit. 17. 5. 2026]. RADA EVROPY. Evropská úmluva o krajině [online]. Florencie, 2000. Dostupné z: https://www.coe.int/en/web/landscape. [cit. 17. 5. 2026]. 6.6.12 Zásah do rekreační a estetické funkce krajiny Dokumentace SEA nedostatečně hodnotí dopady navržené akcelerační oblasti AOV47 – Bukovec na rekreační a estetickou funkci krajiny, turistický potenciál území a venkovský charakter krajiny. Dokumentace současně nehodnotí dopady na rekreační využívání území, neposuzuje změnu estetické hodnoty krajiny, nehodnotí atraktivitu venkovské krajiny ani objektivně neposuzuje dopady industrializace krajiny na rekreační potenciál regionu. Dotčené území přitom představuje krajinu s vysokou estetickou hodnotou, s dochovaným venkovským charakterem, s významnými pohledovými horizonty, s kulturně-historickými dominantami a s rekreačním a turistickým využitím. Jedná se o krajinu využívanou pro pěší turistiku, cykloturistiku, rekreační pobyty, individuální rekreaci a venkovský cestovní ruch. Dokumentace SEA však neobsahuje objektivní hodnocení rekreační funkce krajiny, neposuzuje změnu vnímání krajiny návštěvníky, nehodnotí dopady na estetickou kvalitu území ani objektivně neposuzuje změnu atraktivity krajiny po industrializaci prostoru větrnými elektrárnami. To je zvlášť významné vzhledem k rozsahu navrhovaného zásahu. SEA totiž připouští možnost výstavby až 33 větrných elektráren o výšce až 250 metrů v rámci AOV47 – Bukovec, přičemž v kombinaci s AOV48–AOV50 může v širším území vzniknout soustava přibližně 88 větrných elektráren. Takový rozsah výstavby zásadně mění charakter krajiny, vytváří nový technický horizont, oslabuje estetickou hodnotu území a proměňuje venkovskou kulturní krajinu v technicky dominovaný prostor. Dokumentace SEA však nehodnotí ztrátu venkovského charakteru krajiny, neposuzuje dopady na turistickou atraktivitu regionu, nehodnotí zásah do rekreační krajiny ani objektivně neposuzuje dlouhodobé dopady na estetické vnímání prostoru. Strategie ochrany krajinného rázu Kraje Vysočina (SOKR, 2024) přitom chrání harmonické měřítko krajiny, krajinné scenérie, obraz sídel v krajině, pohledově exponované prostory a estetické hodnoty krajiny. Obdobně Generel krajinného rázu Jihočeského kraje chrání charakteristické krajinné prostory jako 136 reprezentativní segmenty jihočeské krajiny s nejvýraznějším krajinným rázem, výraznými scenériemi, kulturními dominantami, historickými pohledovými vazbami a kulturní identitou představující symboly jihočeské krajiny. Dokumentace SEA však rekreační a estetickou funkci krajiny objektivně nehodnotí. Studie Frantál a Kunc (2011) potvrzuje, že rozsáhlé koncentrace větrných elektráren mohou významně narušit rekreační a estetickou hodnotu krajiny, zejména v územích s dochovaným venkovským charakterem a vysokou krajinářskou hodnotou. Studie Pasqualetti (2011) dále upozorňuje, že industrializace kulturní krajiny větrnými parky významně mění estetické vnímání prostoru a může vést ke ztrátě identity tradiční venkovské krajiny. Studie Westlund a Wilhelmsson (2021) současně potvrzuje, že dominantní technické struktury v krajině mohou negativně ovlivňovat subjektivní vnímání kvality prostředí, atraktivitu rekreačního území i způsob, jakým návštěvníci krajinu vnímají. Dokumentace SEA však tyto dopady objektivně nehodnotí, metodicky nevysvětluje ani neprokazuje jejich přijatelnost. Výsledné hodnocení vlivů na krajinný ráz je proto nepřezkoumatelné a neodpovídá skutečnému rozsahu zásahu do rekreační a estetické funkce krajiny.	

Poř. č.	Připomínkové místo	Číslo jednací	Článek	AO	Připomínka	Vyhodnocení
					Takový postup je v rozporu se zákonem č. 114/1992 Sb., o ochraně přírody a krajiny, s § 12 ochrany krajinného rázu, s Evropskou úmluvou o krajině (2000), s principem ochrany kulturní krajiny, s principem prevence, s cíli územního plánování podle stavebního zákona a s požadavkem objektivního a transparentního hodnocení vlivů koncepce. Dokumentace SEA je proto v této části nepřezkoumatelná. Návrh řešení: Požaduji přepracování hodnocení vlivů akcelerační oblasti AOV47 – Bukovec na rekreační a estetickou funkci krajiny a doplnění objektivního hodnocení dopadů na turistický a rekreační potenciál území. Současně požaduji objektivní vyhodnocení změny estetické hodnoty krajiny, posouzení dopadů na venkovský charakter území, hodnocení zásahu do rekreační krajiny, posouzení vlivů na turistickou atraktivitu regionu, objektivní vyhodnocení změny vnímání krajiny návštěvníky a transparentní posouzení přijatelnosti industrializace krajiny z hlediska rekreačního využití území. Pokud nebude možné uvedené nedostatky objektivně a přezkoumatelně odstranit, požaduji vypuštění akcelerační oblasti AOV47 – Bukovec a souvisejícího územního opatření z návrhu Změny č. 2 Územního rozvojového plánu ČR. Zdroje: KRAJ VYSOČINA. Strategie ochrany krajinného rázu Kraje Vysočina (SOKR), oblast krajinného rázu CZ0610-OB015 Pacovsko, revize 2024. [online]. Dostupné z: https://www.kr-vysocina.cz/assets/File.ashx?id_org=450008&id_dokumenty=4125556. [cit. 17. 5. 2026]. JIHOČESKÝ KRAJ. Generel krajinného rázu Jihočeského kraje. [online]. České Budějovice: Jihočeský kraj, 2009. Dostupné z: https://geoportal.kraj-jihocesky.gov.cz/portal/Media/Stary_portal/up_ostatni/generel_krajinneho_razu/jc_kraj_generel_krajinneho _razu_a4.pdf. [cit. 17. 5. 2026]. 137 FRANTÁL, Bohumil; KUNC, Josef. Wind turbines in tourism landscapes: Czech Experience [online]. Annals of Tourism Research, 2011. Dostupné z: https://www.sciencedirect.com/science/article/abs/pii/S0160738310001271. [cit. 17. 5. 2026]. PASQUALETTI, Martin J. Opposing Wind Energy Landscapes: A Search for Common Cause [online]. Annals of the Association of American Geographers, 2011. Dostupné z: https://www.tandfonline.com/doi/abs/10.1080/00045608.2011.568879. [cit. 17. 5. 2026]. WESTLUND, Hans; WILHELMSSON, Mats. The Socio-Economic Cost of Wind Turbines: A Swedish Case Study [online]. Sustainability, 2021. Dostupné z: https://www.mdpi.com/2071-1050/13/12/6892. [cit. 17. 5. 2026]. ČESKÁ REPUBLIKA. Zákon č. 114/1992 Sb., o ochraně přírody a krajiny [online]. Dostupné z: https://www.zakonyprolidi.cz/cs/1992-114. [cit. 17. 5. 2026]. RADA EVROPY. Evropská úmluva o krajině [online]. Florencie, 2000. Dostupné z: https://www.coe.int/en/web/landscape. [cit. 17. 5. 2026]. 6.6.13 Absence transparentní metodiky hodnocení krajinného rázu Dokumentace SEA neobsahuje transparentní, objektivní a přezkoumatelnou metodiku hodnocení vlivů navržené akcelerační oblasti AOV47 – Bukovec na krajinný ráz. Dokumentace současně neobsahuje jasná kritéria hodnocení, neuvádí limity přijatelnosti zásahů, nevysvětluje způsob bodového hodnocení ani objektivně nezdůvodňuje výsledné hodnocení vlivů jako pouze „mírně negativních“. Není zřejmé, zda hodnocení krajinného rázu vychází z podrobného terénního hodnocení a místních charakteristik území, nebo převážně z obecného mapového vyhodnocení. Při existenci významných nejistot v hodnocení krajinných dopadů nelze automaticky vycházet z předpokladu jejich nevýznamnosti. Navržené podmínky neumožňují ověřit, jak bude skutečně dosaženo ochrany krajinného rázu. To představuje závažnou metodickou, právní i procesní vadu dokumentace SEA. SEA sama přitom popisuje významné zásahy do krajinných horizontů, vznik nových výškových dominant, narušení historických pohledových vazeb, oslabení kulturních dominant, zásahy do krajinných scenérií, změnu charakteru krajiny i kumulativní působení rozsáhlé soustavy větrných elektráren. Současně připouští významné dálkové vizuální působení, zásahy do kulturní krajiny, i vznik nových dominant v území. Přesto dokumentace bez objektivního odborného vysvětlení uzavírá, že vliv na krajinný ráz bude	

Poř. č.	Připomínkové místo	Číslo jednací	Článek	AO	Připomínka	Vyhodnocení
					pouze: „mírně negativní“. SEA však nevysvětluje metodiku tohoto závěru, neuvádí kritéria hodnocení, neobsahuje prahové hodnoty přijatelnosti ani objektivně neprokazuje, proč jsou tak rozsáhlé zásahy hodnoceny pouze jako „mírně negativní“. To je zvlášť významné vzhledem k rozsahu navrhovaného zásahu. SEA totiž připouští možnost výstavby až 33 větrných elektráren o výšce až 250 metrů, přičemž v kombinaci s AOV48–AOV50 může v širším území vzniknout soustava přibližně 88 větrných elektráren. Dokumentace SEA přitom neobsahuje objektivní regionální vizuální model, nehodnotí regionální krajinnou saturaci, neposuzuje synergické vizuální efekty, neobsahuje realistické vizualizace ani nehodnotí přijatelnost industrializace krajiny v regionálním měřítku. 138 Výsledné bodové hodnocení je proto netransparentní, metodicky nevysvětlené a nepřezkoumatelné. Strategie ochrany krajinného rázu Kraje Vysočina (SOKR, 2024) přitom pracuje s konkrétními principy ochrany krajiny, s ochranou harmonického měřítka, s ochranou horizontů, s ochranou kulturních dominant a s ochranou pohledově exponovaných prostorů. Dokumentace SEA však nevysvětluje vztah svého hodnocení k těmto principům, neuvádí metodiku vyhodnocení souladu ani objektivně neposuzuje míru zásahu do chráněných hodnot krajiny. Krajský úřad Jihočeského kraje (2026) současně výslovně upozorňuje, že odborné krajinné podklady: „nebyly v rámci stanovení podmínek a zmírňujících opatření pro AOV47 Bukovec nijak zohledněny.“ Dokumentace SEA tak nepracuje transparentně s krajskými podklady, nevysvětluje metodiku hodnocení ani neumožňuje objektivní přezkoumání závěrů. Metodická doporučení SEA (2015) přitom požadují transparentnost hodnocení, objektivní zdůvodnění závěrů, přezkoumatelnost výsledků a jasné odůvodnění významnosti vlivů. Dokumentace SEA však tyto požadavky nesplňuje. Studie Pasqualetti (2011) a Guan et al. (2022) současně potvrzují, že hodnocení krajinných dopadů větrných elektráren musí zahrnovat regionální měřítko, kumulativní vizuální dopady, změnu identity krajiny a objektivní hodnocení dominance technických struktur v krajině. Dokumentace SEA však neobsahuje objektivní metodické vyhodnocení těchto faktorů, nevysvětluje použitou metodiku ani neprokazuje přezkoumatelnost výsledného hodnocení. Výsledné hodnocení vlivů na krajinný ráz je proto nepřezkoumatelné, metodicky nedostatečné a v rozporu se skutkovými zjištěními uvedenými v samotné dokumentaci. Takový postup je v rozporu se zákonem č. 100/2001 Sb., o posuzování vlivů na životní prostředí, se zákonem č. 114/1992 Sb., o ochraně přírody a krajiny, s požadavkem přezkoumatelnosti správních podkladů, s principem prevence, s Evropskou úmluvou o krajině (2000), s metodickými požadavky SEA a s požadavkem objektivního a transparentního hodnocení vlivů koncepce. Dokumentace SEA je proto v této části nepřezkoumatelná. Návrh řešení: Požaduji přepracování metodiky hodnocení vlivů akcelerační oblasti AOV47 – Bukovec na krajinný ráz a doplnění transparentního a objektivního metodického odůvodnění výsledného hodnocení. Současně požaduji jasné vymezení hodnoticích kritérií, stanovení limitů přijatelnosti zásahů, objektivní vysvětlení bodového hodnocení, doplnění regionálního vizuálního modelu, objektivní vyhodnocení kumulativních dopadů, transparentní posouzení souladu s krajskými krajinnými podklady a přezkoumatelné zdůvodnění závěrů SEA. Pokud nebude možné uvedené nedostatky objektivně a přezkoumatelně odstranit, požaduji vypuštění akcelerační oblasti AOV47 – Bukovec a souvisejícího územního opatření z návrhu Změny č. 2 Územního rozvojového plánu ČR. Zdroje: 139 KRAJ VYSOČINA. Strategie ochrany krajinného rázu Kraje Vysočina (SOKR), oblast krajinného rázu CZ0610-OB015 Pacovsko, revize 2024. [online]. Dostupné z: https://www.kr-vysocina.cz/assets/File.ashx?id_org=450008&id_dokumenty=4125556. [cit. 17. 5. 2026]. KRAJSKÝ ÚŘAD JIHOČESKÝ KRAJ. Nesouhlasné stanovisko k územnímu opatření o podmínkách a zmírňujících opatřeních podle zákona o urychlení využívání obnovitelných zdrojů energie pro akcelerační oblast AOV47 Bukovec. Č.j. KUJCK 63817/2026, 14. 5. 2026.	

Poř. č.	Připomínkové místo	Číslo jednací	Článek	AO	Připomínka	Vyhodnocení
					MINISTERSTVO ŽIVOTNÍHO PROSTŘEDÍ ČR. Metodická doporučení pro vyhodnocení vlivů politik územního rozvoje a územně plánovací dokumentace na životní prostředí (SEA) [online]. Věstník MŽP, ročník XV, únor 2015, částka 2. Dostupné z: https://portal.cenia.cz/eiasea/dokumenty/sea_metodicka_doporuceni. [cit. 17. 5. 2026]. PASQUALETTI, Martin J. Opposing Wind Energy Landscapes: A Search for Common Cause [online]. Annals of the Association of American Geographers, 2011. Dostupné z: https://www.tandfonline.com/doi/abs/10.1080/00045608.2011.568879. [cit. 17. 5. 2026]. GUAN, J. et al. Landscape Visual Impact Evaluation for Onshore Wind Farm [online]. ISPRS International Journal of Geo-Information, 2022. Dostupné z: https://www.mdpi.com/2220-9964/11/12/594. [cit. 17. 5. 2026]. ČESKÁ REPUBLIKA. Zákon č. 100/2001 Sb., o posuzování vlivů na životní prostředí [online]. Dostupné z: https://www.zakonyprolidi.cz/cs/2001-100. [cit. 17. 5. 2026]. ČESKÁ REPUBLIKA. Zákon č. 114/1992 Sb., o ochraně přírody a krajiny [online]. Dostupné z: https://www.zakonyprolidi.cz/cs/1992-114. [cit. 17. 5. 2026]. RADA EVROPY. Evropská úmluva o krajině [online]. Florencie, 2000. Dostupné z: https://www.coe.int/en/web/landscape. [cit. 17. 5. 2026]. 6.7 Bezpečnost, letectví, obrana státu a integrovaný záchranný systém 6.7.1 Nedostatečné posouzení vlivů na radarové systémy a bezpečnost leteckého provozu Dokumentace SEA neobsahuje odpovídající vyhodnocení dopadů akcelerační oblasti AOV47 – Bukovec na radarové systémy civilního a vojenského letectví ani na bezpečnost leteckého provozu. Návrh je proto v rozporu s principem prevence a požadavkem komplexního vyhodnocení bezpečnostních rizik strategické infrastruktury. Dokumentace současně neobsahuje radarové modelování, analýzu radarového clutteru, vyhodnocení Dopplerových efektů, analýzu radarových stínů ani regionální kumulativní hodnocení vlivů více větrných parků na radarovou infrastrukturu. Studie Lemmon et al. (2008) potvrzuje, že rotující lopatky větrných elektráren mohou vytvářet falešné radarové cíle, Dopplerovské interference a rušivé radarové odrazy, které mohou maskovat skutečná letadla a snižovat schopnost radarové detekce. Studie MIT Lincoln Laboratory (2015) dále potvrzuje vznik radarových stínů a ztrátu sledování nízko letících objektů v oblastech s koncentrací větrných elektráren. Studie IEA Wind Task 34 (2023) potvrzuje, že radarové interference představují významné bezpečnostní riziko pro civilní letectví i systémy protivzdušné obrany. Ministerstvo obrany současně potvrzuje, že v části katastrálního území Bořetín a jeho okolí se nachází vzdušný prostor LKTSA27 Humpolec, zřízený Úřadem pro civilní letectví opatřením obecné povahy č. j. 0900-16-701, sp. zn. ODO/3-2016-ASM-OOP-1 ze dne 18. února 2016. Tento prostor byl uplatněn jako 140 vymezené území Ministerstva obrany v rámci sledovaného jevu ÚAP 102a. Ministerstvo obrany současně uvádí, že vzdušný prostor je určen pro létání vojenských letadel v malých výškách, výškové omezení činí 300 ft (91 m) až 1000 ft (304 m), výškové limity staveb nelze předem závazně stanovit a každá plánovaná výstavba musí být posuzována individuálně. Dokumentace SEA však tyto skutečnosti objektivně nevyhodnocuje a neobsahuje bezpečnostní model vlivů větrných elektráren o výšce až 250 metrů na letecký provoz ani na vojenskou radarovou infrastrukturu. Takový postup je v rozporu se zákonem č. 49/1997 Sb., o civilním letectví, se zákonem č. 222/1999 Sb., o zajišťování obrany České republiky, s principem prevence bezpečnostních rizik a s požadavkem objektivního vyhodnocení bezpečnostních dopadů koncepce. Dokumentace SEA a územního opatření neřeší dopady § 41 odst. 1 písm c) zákona č. 49/1997 Sb.o civilním letectví. (1) K povolení staveb a zařízení mimo ochranná pásma je nutný souhlas Úřadu a Ministerstva obrany, jestliže jde o a) stavby nebo zařízení vysoké 75 m a více nad terénem, b) stavby nebo zařízení vysoké 30 m a více na přirozených nebo umělých vyvýšeninách, které vyčnívají 75 m a výše nad okolní krajinu, c) zařízení, která mohou ohrozit bezpečnost letového provozu nebo rušit funkci leteckých palubních přístrojů a leteckých zabezpečovacích zařízení, zejména zařízení průmyslových závodů, vedení vysokého napětí a velmi vysokého napětí, energetická zařízení, větrné elektrárny a vysílací stanice.	

Poř. č.	Připomínkové místo	Číslo jednací	Článek	AO	Připomínka	Vyhodnocení
					Dokumentace SEA je proto v této části nepřezkoumatelná. Návrh řešení: Požaduji doplnění odpovídajícího radarového modelování, vyhodnocení Dopplerových efektů, radarových stínů a falešných radarových cílů, posouzení kumulativních vlivů více větrných parků na radarovou infrastrukturu a doplnění bezpečnostního hodnocení vlivů na civilní i vojenské letectví včetně nízkých letů. Současně požaduji doplnění objektivního vyhodnocení vlivů na vzdušný prostor LKTSA27 Humpolec, sledované jevy ÚAP 102a a ÚAP 119 a na vojenské nízké lety v daném území. Pokud nebude možné uvedené nedostatky objektivně a přezkoumatelně odstranit, požaduji vypuštění akcelerační oblasti AOV47 – Bukovec a souvisejícího územního opatření z návrhu Změny č. 2 Územního rozvojového plánu ČR. Zdroje: LEMMON, J. J. et al. Assessment of the Effects of Wind Turbines on Air Traffic Control Radars [online]. NTIA, 2008. Dostupné z: https://its.ntia.gov/publications/download/TR-08-454.pdf. [cit. 17. 5. 2026]. MIT LINCOLN LABORATORY. Wind Turbine Interference Mitigation Study [online]. 2015. Dostupné z: https://www.ll.mit.edu/r-d/projects/wind-turbine-interference-mitigation-study. [cit. 17. 5. 2026]. IEA WIND TASK 34. Mitigation of Wind Turbine Impacts on Radar [online]. 2023. Dostupné z: https://iea-wind.org/wp-content/uploads/2023/10/83_Mitigation-of-WT-impacts-on-radar.pdf. [cit. 17. 5. 2026]. MINISTERSTVO OBRANY ČR. Stanovisko k vzdušnému prostoru LKTSA27 Humpolec a sledovaným jevům ÚAP 102a a ÚAP 119. Poskytnutí informací podle § 14 odst. 5 písm. d) zákona č. 106/1999 Sb., o svobodném přístupu k informacím, ve znění pozdějších předpisů. Čj. MO 430621/2026-8694. Praha, 29.4.2026. 141 6.7.2 Nedostatečné posouzení dopadů na obranu státu a vojenské zájmy Dokumentace SEA nedostatečně hodnotí dopady navržené akcelerační oblasti AOV47 – Bukovec na obranu státu a vojenské zájmy České republiky. Ministerstvo obrany potvrzuje, že v katastrálním území Bořetín a jeho okolí jsou zřízena omezující opatření z hlediska výškových limitů staveb k zajišťování obranyschopnosti státu. Jedná se konkrétně o omezující vzdušný prostor LKTSA27 Humpolec, který je určen a rezervován pro létání vojenských letadel v malých výškách v rozsahu 300 ft (91 m) až 1000 ft (304 m). Popsaný stav území je tedy v rozporu s § 4 odst. 1 ZOZE. Ministerstvo obrany současně uvádí, že výškové limity staveb nelze předem závazně stanovit, každá plánovaná stavba musí být posuzována individuálně a ve vymezeném území Ministerstvo obrany posuzuje mimo jiné i větrné elektrárny. Dokumentace SEA však neobsahuje odpovídající hodnocení dopadů na vojenské radarové systémy, neposuzuje omezení vojenských letových aktivit, nehodnotí kumulativní koncentraci vysokých technických překážek ani neobsahuje scénářové bezpečnostní hodnocení krizových situací. Současně dokumentace vůbec neřeší skutečnost, že pásmo nízkého přeletu TSA 27 se nachází v bezprostřední blízkosti území a v katastrálním území Chválkov u Kamenice nad Lipou a Drunče je dokonce v přímém dotyku s navrhovanou akcelerační oblastí. Dokumentace SEA ani dokumentace územního opatření tento bezpečnostní konflikt objektivně neřeší, hrozí potencionálně havárie. Prostor je vymezen od země. Takový postup je v rozporu se zákonem č. 222/1999 Sb., o zajišťování obrany České republiky, se zákonem č. 49/1997 Sb., o civilním letectví, s principem prevence bezpečnostních rizik a s požadavkem objektivního vyhodnocení dopadů na obranné zájmy státu. Dokumentace SEA je proto v této části nepřezkoumatelná. Návrh řešení: Požaduji doplnění odpovídajícího vyhodnocení dopadů na vojenské radarové systémy, vojenské nízké lety, obranné zájmy státu a bezpečnostní infrastrukturu a doplnění scénářového hodnocení bezpečnostních rizik. Současně požaduji doplnění objektivního vyhodnocení střetu akcelerační oblasti s vzdušným prostorem LKTSA27 Humpolec, se sledovanými jevy ÚAP 102a a ÚAP 119 a s pásmem nízkého přeletu v okolí katastrálního území Chválkov u Kamenice nad Lipou. Pokud nebude možné uvedené nedostatky objektivně a přezkoumatelně odstranit, požaduji vypuštění akcelerační oblasti AOV47 – Bukovec a souvisejícího územního opatření z návrhu Změny č. 2 Územního	

Poř. č.	Připomínkové místo	Číslo jednací	Článek	AO	Připomínka	Vyhodnocení
					rozvojového plánu ČR. Zdroje: MINISTERSTVO OBRANY ČR. Stanovisko k vzdušnému prostoru LKTSA27 Humpolec a sledovaným jevům ÚAP 102a a ÚAP 119. Poskytnutí informací podle § 14 odst. 5 písm. d) zákona č. 106/1999 Sb., o svobodném přístupu k informacím, ve znění pozdějších předpisů. Čj. MO 430621/2026-8694. Praha, 29.4.2026. 142 ČESKÁ REPUBLIKA. Zákon č. 222/1999 Sb., o zajišťování obrany České republiky [online]. Dostupné z: https://www.zakonyprolidi.cz/cs/1999-222. [cit. 17. 5. 2026]. ČESKÁ REPUBLIKA. Zákon č. 49/1997 Sb., o civilním letectví [online]. Dostupné z: https://www.zakonyprolidi.cz/cs/1997-49. [cit. 17. 5. 2026]. 6.7.3 Nedostatečné vyhodnocení rizik pro integrovaný záchranný systém Dokumentace SEA neobsahuje adekvátní vyhodnocení dopadů navržené akcelerační oblasti AOV47 – Bukovec na fungování integrovaného záchranného systému (IZS), letecké záchranné služby ani zásahovou činnost složek požární ochrany. Dokumentace současně nehodnotí dostupnost území při mimořádných událostech, neposuzuje komplikace zásahů hasičských a záchranných jednotek, neobsahuje scénáře havarijních stavů ani nevyhodnocuje kumulativní bezpečnostní rizika související s koncentrací vysokých technických staveb v lesní krajině. Z podkladů přitom vyplývá, že více než 51 % území akcelerační oblasti tvoří souvislé lesní pozemky, území je přístupné převážně úzkými komunikacemi a v kombinaci s akceleračními oblastmi AOV48, AOV49 a AOV50 může vzniknout souvislý pás až 88 věží v krajině. Taková koncentrace překážek může významně komplikovat nízké lety vrtulníků, zásahy letecké záchranné služby, hašení lesních požárů ze vzduchu, evakuační operace i krizové zásahy při mimořádných událostech. Dokumentace současně vůbec neřeší turbulence a wake vortex efekty v okolí větrných elektráren, omezení manévrování vrtulníků, kumulativní vliv více větrných parků na bezpečnost leteckých zásahů ani komplikace zásahů v podmínkách zhoršené viditelnosti, silného větru nebo požárů. Odborné podklady EASA (2023) a IEA Wind potvrzují, že větrné elektrárny mohou významně komplikovat nízké lety vrtulníků a zásahy IZS, zejména v lesních a horských oblastech. Studie EASA (2023) potvrzuje, že největší rizika vznikají při nízkých letech podle pravidel VFR, zejména u vrtulníků záchranné služby, policie, armády a hasičských jednotek. Zvukové záření (infrazvuk) a proudění větru o lopatek turbín ohrožuje bezpečnost vzdušného prostoru a letecké trasy civilního i vojenského letectva do výšky cca 100 m na úroveň úvratě instalované větrné turbíny. Studie Štrbac et al. (2021) dále potvrzuje, že turbulence vznikající v závětří rotorů mohou významně ovlivňovat stabilitu vrtulníků a komplikovat pilotáž během servisních, záchranných nebo krizových operací. Hasičský záchranný sbor ČR (2025) současně v odpovědi podle zákona č. 106/1999 Sb. výslovně potvrzuje, že pro větrné elektrárny v České republice dosud neexistuje samostatná metodika zásahů. Současně uvádí, že u požárů větrných elektráren se postupuje převážně defenzivně, přímý zásah v gondole nebo na rotoru se běžně neprovádí a standardní výškovou techniku nelze u zařízení výšky až 250 m použít. Tyto skutečnosti potvrzují mimořádnou složitost zásahů a omezené možnosti ochrany území při haváriích nebo požárech větrných elektráren. Dokumentace SEA však regionální bezpečnostní model fungování IZS neobsahuje a neprokazuje, že zásahové možnosti záchranných složek zůstanou zachovány i po realizaci navržené akcelerační oblasti. 143 Takový postup je v rozporu se zákonem č. 239/2000 Sb., o integrovaném záchranném systému, s principem prevence bezpečnostních rizik, s principem ochrany obyvatelstva a s požadavkem objektivního vyhodnocení krizové připravenosti území. Dokumentace SEA je proto v této části nepřezkoumatelná. Návrh řešení: Požaduji doplnění použitelného vyhodnocení dopadů na fungování integrovaného záchranného systému, letecké záchranné služby a zásahové činnosti HZS, doplnění scénářů mimořádných událostí a krizových	

Poř. č.	Připomínkové místo	Číslo jednací	Článek	AO	Připomínka	Vyhodnocení
					zásahů a zpracování regionální bezpečnostní analýzy vlivu soustavy větrných elektráren na zásahové možnosti složek IZS. Současně požaduji doplnění analýzy dostupnosti území, vyhodnocení nízkých letů vrtulníků, hodnocení kumulativních vlivů až 88 věží v širším území a objektivního posouzení zásahových možností při požárech, záchranných akcích a extrémních meteorologických situacích. Pokud nebude možné uvedené nedostatky objektivně a přezkoumatelně odstranit, požaduji vypuštění akcelerační oblasti AOV47 – Bukovec a souvisejícího územního opatření z návrhu Změny č. 2 Územního rozvojového plánu ČR. Zdroje: EUROPEAN UNION AVIATION SAFETY AGENCY (EASA). Rotorcraft Operations and Obstacle Environment Safety Guidance [online]. Dostupné z: https://www.easa.europa.eu. [cit. 17. 5. 2026]. IEA WIND. Recommended Practices for Wind Turbine Safety and Emergency Response [online]. Dostupné z: https://iea-wind.org. [cit. 17. 5. 2026]. EASA. Safety impact of wind turbines in the vicinity of aerodromes and air routes [online]. 2023. Dostupné z: https://www.easa.europa.eu/en/document-library/general-publications/safety-impact-wind-turbines-vicinity-aerodromes-and-air. [cit. 17. 5. 2026]. ŠTRBAC, A. et al. Analysis of rotorcraft wind turbine wake encounters using piloted simulation [online]. 2021. Dostupné z: https://elib.dlr.de/141290/1/Strbac%20-%202021_Strbac_analysis_of_rotorcraft_wind_turbine_wake_encounters_using_piloted_simulation.pdf. [cit. 17. 5. 2026]. MINISTERSTVO VNITRA – GENERÁLNÍ ŘEDITELSTVÍ HASIČSKÉHO ZÁCHRANNÉHO SBORU ČR. Sdělení k žádosti o informace podle zákona č. 106/1999 Sb. Č. j. MV-180394-4/PO-OVL-2025. Praha, 28. 11. 2025. ČESKÁ REPUBLIKA. Zákon č. 239/2000 Sb., o integrovaném záchranném systému [online]. Dostupné z: https://www.zakonyprolidi.cz/cs/2000-239. [cit. 17. 5. 2026]. 6.7.4 Absence hodnocení havarijních scénářů a krizové připravenosti Dokumentace SEA neobsahuje komplexní vyhodnocení havarijních scénářů ani krizové připravenosti území v souvislosti s navrženou akcelerační oblastí AOV47 – Bukovec. Dokumentace současně nehodnotí scénáře technologických havárií větrných elektráren, neposuzuje rizika požárů zařízení, neobsahuje hodnocení extrémních meteorologických situací ani nevyhodnocuje kumulativní bezpečnostní rizika při souběhu více mimořádných událostí. SEA přitom předpokládá možnost výstavby rozsáhlé soustavy větrných elektráren o výšce až 250 metrů 144 v lesním a klimaticky exponovaném území. Z podkladů současně vyplývá, že v širším okolí může vzniknout soustava až 88 vysokých technických objektů v krajině. Dokumentace však vůbec neřeší krizové scénáře souběžných požárů, extrémní větrné situace, námrazu a odhazování ledových fragmentů, technologická selhání rotorů, kolapsy věží, výpadky přístupových komunikací ani možnosti evakuace a koordinace zásahů v rozsáhlém lesním území. Studie You et al. (2023) potvrzuje, že gondoly větrných elektráren obsahují značné množství hořlavých materiálů — hydraulické oleje, maziva, kabeláž a kompozitní materiály lopatek — a že požáry turbín bývají často prakticky nehasitelné. Studie Palacios et al. (2025) dále potvrzuje, že skutečný počet požárních incidentů může být podhodnocen a že s rostoucí velikostí turbín roste i rozsah potenciálních škod. Hasičský záchranný sbor (2025) současně potvrzuje, že provoz větrných elektráren je podle § 4 odst. 2 písm. j) zákona o požární ochraně činností se zvýšeným požárním nebezpečím. Dokumentace SEA však tuto skutečnost nereflektuje v odpovídajícím rozsahu krizového a havarijního modelování. Dokumentace SEA však neobsahuje regionální krizový model mimořádných událostí ani objektivní vyhodnocení krizové připravenosti území. Současně dokumentace nezohledňuje skutečnost, že více než polovina území je tvořena souvislými lesními porosty, přístupnost území je omezená a v období sucha může být významně zvýšeno riziko šíření lesních požárů. Takový postup je v rozporu se zákonem č. 240/2000 Sb., krizový zákon, se zákonem č. 239/2000 Sb., o	

Poř. č.	Připomínkové místo	Číslo jednací	Článek	AO	Připomínka	Vyhodnocení
					integrovaném záchranném systému, s principem prevence a předběžné opatrnosti, s principem ochrany obyvatelstva a s požadavkem objektivního vyhodnocení bezpečnostních rizik koncepce. Dokumentace SEA je proto v této části nepřezkoumatelná. Návrh řešení: Požaduji doplnění adekvátního hodnocení havarijních scénářů, krizové připravenosti území a regionální bezpečnostní analýzy mimořádných událostí. Současně požaduji doplnění scénářů technologických havárií, hodnocení požárních rizik, analýzy extrémních meteorologických situací, posouzení rizik odhazování ledových fragmentů, hodnocení evakuačních a zásahových možností a objektivního posouzení kumulativních bezpečnostních rizik souvisejících se soustavou větrných elektráren v širším území. Pokud nebude možné uvedené nedostatky objektivně a přezkoumatelně odstranit, požaduji vypuštění akcelerační oblasti AOV47 – Bukovec a souvisejícího územního opatření z návrhu Změny č. 2 Územního rozvojového plánu ČR. Zdroje: YOU, F. et al. Fire risk assessments and fire protection measures for wind turbines [online]. Heliyon, 2023. Dostupné z: https://www.sciencedirect.com/science/article/pii/S240584402306872X. [cit. 17. 5. 2026]. PALACIOS, A. et al. Historical Analysis of Wind Turbine Fire Incidents [online]. Chemical Engineering 145 Transactions, 2025. Dostupné z: https://www.cetjournal.it/index.php/cet/article/view/CET25116120. [cit. 15. 5. 2026]. MINISTERSTVO VNITRA – GENERÁLNÍ ŘEDITELSTVÍ HASIČSKÉHO ZÁCHRANNÉHO SBORU ČR. Sdělení k žádosti o informace podle zákona č. 106/1999 Sb. Č. j. MV-180394-4/PO-OVL-2025. Praha, 28. 11. 2025. ČESKÁ REPUBLIKA. Zákon č. 133/1985 Sb., o požární ochraně [online]. Dostupné z: https://www.zakonyprolidi.cz/cs/1985-133. [cit. 17. 5. 2026]. ČESKÁ REPUBLIKA. Zákon č. 240/2000 Sb., krizový zákon [online]. Dostupné z: https://www.zakonyprolidi.cz/cs/2000-240. [cit. 17. 5. 2026]. ČESKÁ REPUBLIKA. Zákon č. 239/2000 Sb., o integrovaném záchranném systému [online]. Dostupné z: https://www.zakonyprolidi.cz/cs/2000-239. [cit. 17. 5. 2026]. 6.7.5 Rizika havárií větrných elektráren a ohrožení obyvatelstva Dokumentace SEA neobsahuje použitelné hodnocení rizik havárií větrných elektráren ani objektivní vyhodnocení možného ohrožení obyvatelstva, návštěvníků krajiny a uživatelů veřejného prostoru. Dokumentace současně nehodnotí rizika selhání rotorových listů, neposuzuje možnost kolapsu věží, neřeší odhazování ledových fragmentů, nehodnotí bezpečnostní odstupy ani neposuzuje rizika pro turistické trasy, lesní komunikace a veřejně přístupné krajinné prostory. SEA přitom předpokládá umístění rozsáhlé soustavy větrných elektráren v krajině s vysokou rekreační funkcí, rozsáhlými lesními porosty a veřejně přístupnými turistickými a cyklistickými trasami. Současně se jedná o klimaticky exponované území s pravidelným výskytem zimních podmínek, námrazy a silného větru, což významně zvyšuje riziko odhazování ledových fragmentů a havarijních stavů rotorových systémů. Studie Rogers et al. (2025) potvrzuje, že při havárii lopatek mohou být jejich fragmenty odmrštěny na značné vzdálenosti a představovat riziko pro osoby, pozemní komunikace i okolní objekty. Studie současně upozorňuje, že rozsah dopadů závisí na velikosti turbíny, rychlosti rotace a charakteru poruchy. Studie Gencturk et al. (2019) dále dokládá, že v provozu větrných elektráren dochází i ke kolapsům celých věží, a to zejména v důsledku únavy materiálu, extrémních meteorologických podmínek, konstrukčních vad nebo nedostatečné údržby. Problematiku odhazování ledových fragmentů řeší studie Drapalik et al. (2021), která potvrzuje, že v podmínkách námrazy může docházet k odmršťování ledových částí do významných vzdáleností. Studie upozorňuje, že riziko dopadu ledových fragmentů je relevantní zejména v oblastech s pohybem osob, na turistických trasách, komunikacích nebo v lesních a horských územích.	

Poř. č.	Připomínkové místo	Číslo jednací	Článek	AO	Připomínka	Vyhodnocení
					Hasičský záchranný sbor (2025, 2026) současně uvádí, že bezpečná zóna kolem havarované nebo hořící větrné elektrárny musí být stanovována individuálně podle výšky zařízení, směru větru, terénních podmínek a konkrétní situace. Dokumentace SEA však nestanovuje žádné minimální bezpečnostní odstupy ani objektivní limity ochranných zón pro veřejnost, turistické trasy nebo komunikace. Dokumentace SEA však nestanovuje bezpečnostní limity, nevyhodnocuje minimální odstupové vzdálenosti, neposuzuje pohyb veřejnosti v okolí zařízení ani neobsahuje krizové scénáře havárií v lesní a rekreační krajině. 146 Současně není objektivně vyhodnoceno, jak budou chráněni turisté, cyklisté, návštěvníci lesa, vlastníci rekreačních objektů ani obyvatelé okolních sídel. Takový postup je v rozporu se zákonem č. 239/2000 Sb., o integrovaném záchranném systému, s principem prevence a předběžné opatrnosti, s požadavkem ochrany obyvatelstva, s cíli územního plánování podle stavebního zákona a s požadavkem objektivního vyhodnocení bezpečnostních rizik koncepce. Dokumentace SEA je proto v této části nepřezkoumatelná. Návrh řešení: Požaduji doplnění adekvátního hodnocení havarijních rizik větrných elektráren, doplnění analýzy bezpečnostních odstupů a objektivní vyhodnocení rizik pro veřejnost, turistické trasy, lesní komunikace a rekreační využití krajiny. Současně požaduji doplnění scénářů selhání rotorových systémů, hodnocení odhazování ledových fragmentů, analýzy strukturálních havárií, posouzení pohybu veřejnosti v okolí zařízení a vyhodnocení kumulativních bezpečnostních rizik souvisejících s koncentrací vysokých technických staveb v území. Pokud nebude možné uvedené nedostatky objektivně a přezkoumatelně odstranit, požaduji vypuštění akcelerační oblasti AOV47 – Bukovec a souvisejícího územního opatření z návrhu Změny č. 2 Územního rozvojového plánu ČR. Zdroje: ROGERS, Jonathan et al. Simulation Analysis and Safety Risk Assessment of a Wind Turbine Blade Failure Event [online]. Wind Energy, 2025. Dostupné z: https://onlinelibrary.wiley.com/doi/10.1002/we.70037. [cit. 15. 5. 2026]. GENCTURK, B. et al. Wind turbine tower collapse cases: a historical overview [online]. 2019. Dostupné z: https://www.researchgate.net/publication/325320064_Wind_turbine_tower_collapse_cases_a_historical_ove rview. [cit. 15. 5. 2026]. DRAPALIK, M. et al. Ice aggregation and ice throw from small wind turbines [online]. Cold Regions Science and Technology, 2021. Dostupné z: https://www.sciencedirect.com/science/article/pii/S0165232X21001804. [cit. 15. 5. 2026]. MINISTERSTVO VNITRA – GENERÁLNÍ ŘEDITELSTVÍ HASIČSKÉHO ZÁCHRANNÉHO SBORU ČR. Sdělení k žádosti o informace podle zákona č. 106/1999 Sb. Č. j. MV-180394-4/PO-OVL-2025. Praha, 28. 11. 2025. MINISTERSTVO VNITRA – GENERÁLNÍ ŘEDITELSTVÍ HASIČSKÉHO ZÁCHRANNÉHO SBORU ČR. Sdělení k žádosti o informace. Č. j. MV-73127-4/PO-OVL-2026. Praha, 19. 5. 2026. ČESKÁ REPUBLIKA. Zákon č. 239/2000 Sb., o integrovaném záchranném systému [online]. Dostupné z: https://www.zakonyprolidi.cz/cs/2000-239. [cit. 17. 5. 2026]. 6.7.6 Rizika havárií a kontaminace půdy a vod Dokumentace SEA neobsahuje adekvátní vyhodnocení rizik havárií větrných elektráren spojených s možnou kontaminací půdy, podzemních a povrchových vod. Návrh akcelerační oblasti AOV47 – Bukovec je proto v rozporu s principem prevence a požadavkem objektivního hodnocení environmentálních rizik. 147 Dokumentace současně nehodnotí úniky hydraulických kapalin, neposuzuje rizika úniků převodových olejů, neřeší kontaminaci půdy při technologických haváriích, neposuzuje dopady požárů technologických částí zařízení ani neobsahuje analýzu kontaminace vody a půdy mikrofragmenty kompozitních materiálů.	

Poř. č.	Připomínkové místo	Číslo jednací	Článek	AO	Připomínka	Vyhodnocení
					Moderní větrné elektrárny přitom obsahují hydraulické systémy, převodové oleje, maziva, chladicí kapaliny, kompozitní materiály rotorových listů a další technologické látky představující potenciální zdroj kontaminace při haváriích nebo dlouhodobém provozu. Studie Wang a Loparo (2023) potvrzuje, že převodovky větrných elektráren patří mezi technicky nejporuchovější části zařízení a představují významný zdroj provozních havárií. Poruchy převodových systémů mohou vést k únikům olejů a dalších provozních kapalin do okolního prostředí. Studie Turkmen et al. (2024) dále upozorňuje, že větrné elektrárny obsahují významné množství hydraulických a převodových olejů, maziv a kompozitních materiálů, které mohou při haváriích nebo požárech představovat riziko kontaminace půdy a vodního prostředí. Studie Sander et al. (2024) současně potvrzuje, že environmentální rizika větrných elektráren zahrnují také možné dopady havárií na půdu, podzemní vody a citlivé ekosystémy, zejména v územích s vyšší hydrogeologickou zranitelností. Problematiku degradace kompozitních materiálů řeší studie Shah et al. (2023), která potvrzuje citlivost kompozitních částí lopatek na degradaci a mechanické poškození. Při haváriích, požárech nebo rozpadu lopatek může docházet k uvolňování mikrofragmentů, epoxidových pryskyřic a skelných vláken do okolního prostředí. Tyto skutečnosti jsou zvlášť významné v případě AOV47 – Bukovec, protože významná část území se nachází v lesních porostech, území vykazuje hydrogeologickou zranitelnost, v oblasti se nachází mokřadní a pramenné lokality a v širším území existují individuální zdroje podzemních vod. Současně se jedná o území s puklinovým horninovým prostředím, ve kterém může docházet k rychlému šíření kontaminace do podzemních vodních struktur. Dokumentace SEA však neobsahuje havarijní hydrogeologický model, neposuzuje migraci kontaminantů, nehodnotí dopady na individuální zdroje vody ani neřeší dlouhodobou kontaminaci půdy a vod při technologických haváriích. Dokumentace současně neobsahuje analýzu kumulativních rizik při soustavě většího počtu větrných elektráren v lesním a vodohospodářsky citlivém území. Takový postup je v rozporu se zákonem č. 254/2001 Sb., vodní zákon, se zákonem č. 114/1992 Sb., o ochraně přírody a krajiny, principem prevence a předběžné opatrnosti, požadavkem ochrany podzemních a povrchových vod a s požadavkem objektivního vyhodnocení havarijních environmentálních rizik. Dokumentace SEA je proto v této části nepřezkoumatelná. Návrh řešení: Požaduji doplnění adekvátního hodnocení rizik kontaminace půdy a vod při haváriích větrných elektráren, doplnění havarijního hydrogeologického modelu a objektivní vyhodnocení migrace kontaminantů v podmínkách lesního a puklinového prostředí. Současně požaduji doplnění analýzy úniků hydraulických kapalin a převodových olejů, hodnocení požárních havárií, vyhodnocení kontaminace mikrofragmenty kompozitních materiálů, analýzy dopadů na individuální zdroje vody, 148 hodnocení rizik pro mokřadní a pramenné lokality a objektivního posouzení kumulativních havarijních rizik v širším území. Pokud nebude možné uvedené nedostatky objektivně a přezkoumatelně odstranit, požaduji vypuštění akcelerační oblasti AOV47 – Bukovec a souvisejícího územního opatření z návrhu Změny č. 2 Územního rozvojového plánu ČR. Zdroje: WANG, J.; LOPARO, K. A. Wind Turbine Gearbox Fault Detection Based on Sparse Filtering and Graph Neural Networks [online]. 2023. Dostupné z: https://arxiv.org/abs/2303.03496. [cit. 17. 5. 2026]. TURKMEN, B. A. et al. Life Cycle Environmental Impacts of Wind Turbines [online]. Sustainability, 2024. Dostupné z: https://www.mdpi.com/2071-1050/16/13/5365. [cit. 17. 5. 2026]. SANDER, L. et al. Global Review on Environmental Impacts of Onshore Wind Energy [online]. 2024. Dostupné z: https://tethys.pnnl.gov/sites/default/files/publications/Sander-et-al-2024.pdf. [cit. 17. 5. 2026]. SHAH, S. P. et al. Effect of Moisture Absorption on Curing of Wind Blades during Repair [online]. 2023. Dostupné z: https://arxiv.org/abs/2304.01375. [cit. 17. 5. 2026]. ČESKÁ REPUBLIKA. Zákon č. 254/2001 Sb., vodní zákon [online]. Dostupné z:	

Poř. č.	Připomínkové místo	Číslo jednací	Článek	AO	Připomínka	Vyhodnocení
					https://www.zakonyprolidi.cz/cs/2001-254. [cit. 17. 5. 2026]. ČESKÁ REPUBLIKA. Zákon č. 114/1992 Sb., o ochraně přírody a krajiny [online]. Dostupné z: https://www.zakonyprolidi.cz/cs/1992-114. [cit. 17. 5. 2026]. 6.7.7 Absence komplexního krizového a havarijního modelování Dokumentace SEA neobsahuje komplexní krizové a havarijní modelování navržené akcelerační oblasti AOV47 – Bukovec a neprokazuje, že bezpečnostní rizika navržené soustavy větrných elektráren jsou na strategické úrovni objektivně vyhodnocena jako přijatelná. Dokumentace současně neobsahuje regionální bezpečnostní analýzu, nehodnotí souběh mimořádných událostí, neposuzuje kumulativní krizová rizika, neřeší scénáře extrémních meteorologických situací ani neobsahuje model fungování území při rozsáhlejších havarijních stavech. SEA současně ponechává zásadní bezpečnostní otázky až do budoucích navazujících řízení, zejména do procesu EIA, územních řízení, stavebních řízení nebo individuálních stanovisek dotčených orgánů. Dokumentace však již na úrovni SEA neprokazuje přijatelnost bezpečnostních rizik, zvládnutelnost mimořádných událostí, funkčnost krizové infrastruktury ani bezpečnost soustavy větrných elektráren v širším regionálním měřítku. Tento nedostatek je zvlášť významný vzhledem k tomu, že v širším území může vzniknout soustava až 88 větrných elektráren, významná část území je tvořena lesními porosty, území je klimaticky exponované a současně zde existují omezení související s vojenským letectvím, nízkými lety a zásahy IZS. Dokumentace SEA však nehodnotí scénáře rozsáhlých výpadků infrastruktury, neposuzuje kombinaci požárů, extrémního větru a omezení přístupnosti území, neřeší souběh technologických havárií ani nehodnotí krizové scénáře při regionálních mimořádných událostech. 149 Současně dokumentace neobsahuje regionální havarijní model, bezpečnostní simulační scénáře, analýzu kumulativních krizových rizik ani objektivní vyhodnocení krizové připravenosti území. Takový postup je v rozporu s principem prevence a předběžné opatrnosti, protože bezpečnostní přijatelnost rozsáhlé soustavy větrných elektráren není objektivně prokázána již na strategické úrovni SEA. Dokumentace přitom sama připouští existenci významných bezpečnostních střetů a současně jejich řešení odkládá až do budoucích řízení. Tím však není splněn požadavek SEA jako preventivního nástroje pro včasné vyhodnocení environmentálních a bezpečnostních rizik koncepce. Takový postup je v rozporu se zákonem č. 100/2001 Sb., o posuzování vlivů na životní prostředí, se zákonem č. 240/2000 Sb., krizový zákon, se zákonem č. 239/2000 Sb., o integrovaném záchranném systému, s principem prevence a předběžné opatrnosti a s požadavkem objektivního vyhodnocení bezpečnostních rizik koncepce již na úrovni SEA. Dokumentace SEA je proto v této části nepřezkoumatelná. Návrh řešení: Požaduji doplnění komplexního krizového a havarijního modelování navržené akcelerační oblasti, doplnění regionální bezpečnostní analýzy a objektivní vyhodnocení kumulativních bezpečnostních rizik souvisejících se soustavou větrných elektráren v širším území. Současně požaduji doplnění scénářů souběhu mimořádných událostí, modelování extrémních meteorologických situací, hodnocení krizové připravenosti území, analýzy funkčnosti IZS při regionálních haváriích, posouzení kumulativních technologických rizik a objektivního prokázání přijatelnosti bezpečnostních rizik již na úrovni SEA. Pokud nebude možné uvedené nedostatky objektivně a přezkoumatelně odstranit, požaduji vypuštění akcelerační oblasti AOV47 – Bukovec a souvisejícího územního opatření z návrhu Změny č. 2 Územního rozvojového plánu ČR. Zdroje: ČESKÁ REPUBLIKA. Zákon č. 100/2001 Sb., o posuzování vlivů na životní prostředí [online]. Dostupné z: https://www.zakonyprolidi.cz/cs/2001-100. [cit. 17. 5. 2026]. ČESKÁ REPUBLIKA. Zákon č. 240/2000 Sb., krizový zákon [online]. Dostupné z: https://www.zakonyprolidi.cz/cs/2000-240. [cit. 17. 5. 2026]. ČESKÁ REPUBLIKA. Zákon č. 239/2000 Sb., o integrovaném záchranném systému [online]. Dostupné z: https://www.zakonyprolidi.cz/cs/2000-239. [cit. 17. 5. 2026].	

Poř. č.	Připomínkové místo	Číslo jednací	Článek	AO	Připomínka	Vyhodnocení
					6.7.8 Nepřípustné odkládání bezpečnostních rizik do navazujících řízení Dokumentace SEA nepřípustně odkládá řešení zásadních bezpečnostních rizik až do budoucích navazujících řízení, zejména do procesů EIA, územních a stavebních řízení a individuálních stanovisek dotčených orgánů. Dokumentace současně nestanovuje konkrétní bezpečnostní limity, neurčuje minimální bezpečnostní odstupy, nevymezuje regionální kumulativní limity, neprokazuje přijatelnost bezpečnostních rizik ani neobsahuje objektivní podmínky pro posouzení krizových a havarijních situací. SEA přitom připouští existenci bezpečnostních střetů s vojenským letectvím, rizik pro radarové systémy, omezení zásahů integrovaného záchranného systému, požárních rizik, technologických havárií i 150 kumulativních bezpečnostních dopadů rozsáhlé soustavy větrných elektráren. Tyto závěry současně potvrzuje i odpověď Řízení letového provozu České republiky (ŘLP ČR) poskytnutá podle zákona č. 106/1999 Sb. ŘLP výslovně uvádí, že u větrných elektráren „omezení nelze obecně stanovit“, že „všechny VTE se posuzují individuálně“ a že požadované limity „nelze obecně stanovit“. Současně uvádí, že posouzení závisí na konkrétní výšce zařízení, jeho umístění, letových postupech a možném ovlivnění radiokomunikačních, radionavigačních a přehledových systémů. ŘLP současně výslovně upozorňuje, že ani případné schválení akcelerační oblasti neodstraňuje povinnost individuálního posouzení každého konkrétního záměru. To znamená, že ani po vymezení AOV47 – Bukovec není předem prokázáno, zda budou konkrétní větrné elektrárny z hlediska bezpečnosti leteckého provozu vůbec realizovatelné. Dokumentace přitom nepředkládá žádné podrobnější modelování ani neprokazuje, že navržené území neobsahuje nepřekonatelné bezpečnostní střety. Odpověď ŘLP tak potvrzuje, že podstatné otázky realizovatelnosti a bezpečnosti jsou ponechány až do budoucích individuálních řízení. Dokumentace SEA tím fakticky předjímá vhodnost celé akcelerační oblasti bez existence podkladů umožňujících takový závěr. Tím dochází k přenesení zásadních bezpečnostních otázek do navazujících procesů, aniž by byla jejich přijatelnost objektivně a přezkoumatelně prokázána již na úrovni SEA. Současně však dokumentace tyto střety odpovídajícím způsobem nevyhodnocuje, nestanovuje podmínky jejich přijatelnosti ani neprokazuje, že budou v budoucích řízeních objektivně řešitelné. Dokumentace tak fakticky přesouvá zásadní otázky bezpečnosti až do navazujících procesů, aniž by již na úrovni SEA prokázala, že navržená koncepce je z hlediska bezpečnosti přijatelná, existují realizovatelná řešení střetů a bezpečnostní limity území nebudou překročeny. Takový postup je v rozporu se samotným smyslem SEA jako preventivního nástroje, jehož účelem je včasné vyhodnocení významných environmentálních a bezpečnostních rizik koncepce ještě před jejím schválením. Ministerstvo životního prostředí přitom ve své metodice SEA (2015) výslovně uvádí, že SEA má představovat „účinný nástroj prevence potenciálních negativních vlivů“ a že významné střety nesmí být bez řádného vyhodnocení odkládány až do navazujících řízení. Hasičský záchranný sbor (2025) současně potvrzuje, že u větrných elektráren zařazených podle vyhlášky č. 460/2021 Sb. do kategorie I se státní požární dozor nevykonává a Hasičský záchranný sbor České republiky není kompetentní se k těmto stavbám v rámci stavebního řízení vyjadřovat. Dokumentace SEA přitom současně odkládá řešení zásadních bezpečnostních otázek až do navazujících řízení. Není tedy objektivně prokázáno, že budou bezpečnostní střety v budoucích procesech vůbec systémově a odborně posouzeny. Dokumentace SEA však neobsahuje regionální bezpečnostní model, nestanovuje bezpečnostní podmínky realizace, nevyhodnocuje přijatelnost kumulativních rizik a neprokazuje zvládnutelnost mimořádných situací. To je zvlášť významné vzhledem k tomu, že v širším území může vzniknout soustava až 88 větrných elektráren, území je z významné části lesní, existují omezení související s vojenskými nízkými lety a dokumentace sama připouští potřebu dalších budoucích bezpečnostních posouzení. Dokumentace SEA je proto v této části vnitřně rozporná a nepřezkoumatelná. 151 Takový postup je v rozporu se zákonem č. 100/2001 Sb., o posuzování vlivů na životní prostředí, s principem prevence, s principem předběžné opatrnosti, s požadavkem přezkoumatelnosti opatření obecné povahy a s účelem SEA jako preventivního nástroje environmentálního hodnocení. Dokumentace SEA je proto v této části nepřezkoumatelná.	

Poř. č.	Připomínkové místo	Číslo jednací	Článek	AO	Připomínka	Vyhodnocení
					Návrh řešení: Požaduji doplnění konkrétních bezpečnostních limitů, minimálních odstupových podmínek a objektivního vyhodnocení přijatelnosti bezpečnostních rizik již na úrovni SEA. Současně požaduji doplnění regionálních kumulativních limitů, bezpečnostních podmínek realizace, krizových a havarijních scénářů, objektivního hodnocení zvládnutelnosti mimořádných situací a transparentního prokázání, že významné bezpečnostní střety jsou skutečně řešitelné a přijatelné. Pokud nebude možné uvedené nedostatky objektivně a přezkoumatelně odstranit, požaduji vypuštění akcelerační oblasti AOV47 – Bukovec a souvisejícího územního opatření z návrhu Změny č. 2 Územního rozvojového plánu ČR. Zdroje: MINISTERSTVO ŽIVOTNÍHO PROSTŘEDÍ ČR. Metodické doporučení pro vyhodnocení vlivů politik územního rozvoje a územně plánovací dokumentace na životní prostředí (SEA) [online]. Praha: MŽP, 2015. Dostupné z: https://portal.cenia.cz/eiasea/dokumenty/sea_metodicka_doporuceni. [cit. 17. 5. 2026]. MINISTERSTVO VNITRA – GENERÁLNÍ ŘEDITELSTVÍ HASIČSKÉHO ZÁCHRANNÉHO SBORU ČR. Sdělení k žádosti o informace podle zákona č. 106/1999 Sb. Č. j. MV-180394-4/PO-OVL-2025. Praha, 28. 11. 2025. ČESKÁ REPUBLIKA. Zákon č. 100/2001 Sb., o posuzování vlivů na životní prostředí [online]. Dostupné z: https://www.zakonyprolidi.cz/cs/2001-100. [cit. 17. 5. 2026]. ŘÍZENÍ LETOVÉHO PROVOZU ČR, s. p. Informace dle zákona č. 106/1999 Sb. – AOV47 Bukovec. Č. j. 5340/2026/RLPCR. Jenec, 26. 5. 2026. 6.7.9 Nepřipravenost systému požární ochrany na havárie větrných elektráren Dokumentace SEA neprokazuje, že systém požární ochrany a integrovaného záchranného systému České republiky je na strategické úrovni připraven na rozsáhlou výstavbu větrných elektráren o výšce až 250 metrů a na řešení jejich havárií, požárů nebo krizových situací. Z odpovědi Ministerstva vnitra – generálního ředitelství Hasičského záchranného sboru České republiky (HZS) podle zákona č. 106/1999 Sb. (2025, 2026) přitom vyplývá, že zásahy u větrných elektráren představují mimořádně specifické a velmi složité zásahy, zejména vzhledem k výšce zařízení, omezenému přístupu do gondoly, riziku úrazu elektrickým proudem a nebezpečí pádu hořících částí nebo rozletu úlomků. Hasičský záchranný sbor (2026) současně výslovně potvrzuje, že pro větrné elektrárny v České republice dosud neexistuje samostatná metodika zásahů, u požárů větrných elektráren se standardně postupuje převážně defenzivně, přímý zásah v gondole nebo na rotoru se běžně neprovádí, standardní výškovou techniku nelze u těchto zařízení použít, zásahy ve výškách jsou odkázány především na specializované lezecké skupiny, bezpečné zóny se stanovují individuálně podle konkrétní situace. 152 Dokumentace SEA však tyto skutečnosti objektivně nevyhodnocuje a neobsahuje žádný regionální bezpečnostní model fungování IZS při haváriích rozsáhlé soustavy větrných elektráren. Současně dokumentace nehodnotí časovou dostupnost specializovaných zásahových jednotek, nepředkládá scénáře rozsáhlých požárů v lesní krajině, neřeší omezené možnosti hašení gondol ve výškách přesahujících možnosti standardní techniky a neprokazuje, že budou zachovány reálné schopnosti ochrany obyvatelstva a krajiny při mimořádných událostech. Zvlášť významná je skutečnost, že HZS současně potvrzuje, že větrné elektrárny představují činnost se zvýšeným požárním nebezpečím podle § 4 odst. 2 písm. j) zákona č. 133/1985 Sb., o požární ochraně. Dokumentace SEA však tuto skutečnost nepromítá do odpovídající úrovně bezpečnostního, krizového a havarijního hodnocení. Takový postup je v rozporu se zákonem č. 239/2000 Sb., o integrovaném záchranném systému, se zákonem č. 240/2000 Sb., krizový zákon, se zákonem č. 133/1985 Sb., o požární ochraně, s principem prevence a předběžné opatrnosti a s požadavkem objektivního vyhodnocení bezpečnostních rizik koncepce již na strategické úrovni SEA. Dokumentace SEA je proto v této části nepřezkoumatelná. Návrh řešení: Požaduji doplnění objektivního vyhodnocení připravenosti systému požární ochrany a integrovaného	

Poř. č.	Připomínkové místo	Číslo jednací	Článek	AO	Připomínka	Vyhodnocení
					záchranného systému na havárie a požáry větrných elektráren, doplnění regionální bezpečnostní analýzy zásahových možností a zpracování scénářů mimořádných událostí v podmínkách rozsáhlé soustavy větrných elektráren v lesním a klimaticky exponovaném území. Současně požaduji doplnění hodnocení časové dostupnosti specializovaných zásahových jednotek, analýzy omezení standardní výškové techniky, objektivního vyhodnocení možností hašení gondol a rotorových systémů a transparentního prokázání, že bezpečnost obyvatelstva, krajiny a krizové infrastruktury bude při realizaci navržené koncepce reálně zajištěna. Pokud nebude možné uvedené nedostatky objektivně a přezkoumatelně odstranit, požaduji vypuštění akcelerační oblasti AOV47 – Bukovec a souvisejícího územního opatření z návrhu Změny č. 2 Územního rozvojového plánu ČR. Zdroje: MINISTERSTVO VNITRA – GENERÁLNÍ ŘEDITELSTVÍ HASIČSKÉHO ZÁCHRANNÉHO SBORU ČR. Sdělení k žádosti o informace podle zákona č. 106/1999 Sb. Č. j. MV-180394-4/PO-OVL-2025. Praha, 28. 11. 2025. MINISTERSTVO VNITRA – GENERÁLNÍ ŘEDITELSTVÍ HASIČSKÉHO ZÁCHRANNÉHO SBORU ČR. Sdělení k žádosti o informace. Č. j. MV-73127-4/PO-OVL-2026. Praha, 19. 5. 2026. ČESKÁ REPUBLIKA. Zákon č. 133/1985 Sb., o požární ochraně [online]. Dostupné z: https://www.zakonyprolidi.cz/cs/1985-133. [cit. 17. 5. 2026]. ČESKÁ REPUBLIKA. Zákon č. 239/2000 Sb., o integrovaném záchranném systému [online]. Dostupné z: https://www.zakonyprolidi.cz/cs/2000-239. [cit. 17. 5. 2026]. 153 ČESKÁ REPUBLIKA. Zákon č. 240/2000 Sb., krizový zákon [online]. Dostupné z: https://www.zakonyprolidi.cz/cs/2000-240. [cit. 17. 5. 2026]. 6.7.10 Nedostatečné posouzení rizika námrazy na lopatkách větrných elektráren a odhazování ledových fragmentů Dokumentace SEA neobsahuje adekvátní vyhodnocení rizik vzniku námrazy na lopatkách větrných elektráren ani objektivní posouzení rizik souvisejících s pádem nebo odhazováním ledových fragmentů do okolního území. Dokumentace současně neobsahuje modelování scénářů aktivního odhozu ledových fragmentů rotujícím rotorem (ice throw) ani gravitačního pádu ledu po zastavení zařízení (ice fall), nehodnotí dosah dopadu ledových fragmentů při provozu ani po odstavení zařízení, nevyhodnocuje rizika pro silniční provoz, lesní komunikace, turistické trasy a veřejně přístupná území a neposuzuje kumulativní bezpečnostní dopady soustavy více větrných elektráren v klimaticky exponovaném území. Navržená akcelerační oblast AOV47 – Bukovec se nachází ve vrchovinném území s vyšší nadmořskou výškou, častým výskytem nízkých teplot, mlh a zimních meteorologických situací. Takové podmínky představují prostředí se zvýšeným rizikem tvorby námrazy na rotorech větrných elektráren. Akcelerační oblast AOV47 – Bukovec se současně vymezuje přibližně z 52 % na území lesních celků, což významně zvyšuje význam bezpečnostních rizik souvisejících s tvorbou námrazy a následným pádem nebo odhazováním ledových fragmentů. Rozsáhlé lesní porosty představují prostředí s vysokým výskytem lesních cest, turistických tras, rekreačních aktivit a pohybu veřejnosti. Současně vytvářejí podmínky pro vznik sekundárních škod způsobených mechanickým poškozováním stromových korun a porostních stěn. Studie Drapalik et al. (2021) potvrzuje, že rotující lopatky mohou odhazovat ledové fragmenty do značných vzdáleností a že velikost i trajektorie dopadu jsou ovlivněny rychlostí rotoru, velikostí akumulovaného ledu, meteorologickými podmínkami a konfigurací terénu. Mezinárodní doporučení IEA Wind TCP Task 19 pro hodnocení rizik ice fall / ice throw uvádí, že provoz větrných elektráren v podmínkách námrazy vyžaduje lokalitně specifické hodnocení rizik, systémy detekce námrazy, provozní omezení a technická opatření ke snížení rizik pro okolní území. Krajský úřad Jihočeského kraje (2026) v rámci připomínek k akcelerační oblasti AOV47 výslovně požaduje zavedení systémů detekce námrazy, automatického odstavení rotorů, aktivních anti-icing/de-icing systémů a lokalitně specifického hodnocení rizik ice throw / ice fall. Současně požaduje, aby bylo prokázáno, že navržené technické a provozní řešení nezpůsobí nepřijatelné poškozování okolních lesních porostů, porostních stěn, lesních cest a zařízení sloužících lesnímu hospodářství. Kraj dále	

Poř. č.	Připomínkové místo	Číslo jednací	Článek	AO	Připomínka	Vyhodnocení
					požaduje, aby při nepřijatelném riziku poškození nebylo umožněno umístění větrných elektráren v problematických částech území. Dokumentace SEA však nehodnotí rizika pro osoby pohybující se na turistických trasách, cyklotrasách a lesních cestách, rizika pro silniční provoz a možnost náhlého dopadu ledových fragmentů na vozidla, rizika pro osoby pohybující se v okolí lesních komunikací a rekreačních objektů, rizika vyplývající z vysokého podílu lesních porostů v AOV47, rizika poškození okolních stromů a porostních stěn, možnost sekundárních škod vznikajících pádem poškozených větví nebo stromů, minimální bezpečnostní odstupy od veřejně přístupných prostor a kumulativní vliv soustavy více větrných elektráren. Přitom poškození stromových korun nebo opakované zásahy ledovými fragmenty mohou vést ke strukturálnímu oslabení porostů, destabilizaci porostních stěn, lámání větví a zvýšení následného rizika pádu stromů nebo větví do komunikací a veřejně přístupných prostor. Toto riziko může být významné zejména v lesních a rekreačně využívaných územích, kde se pohybují turisté, cyklisté, pracovníci 154 lesního hospodářství i běžní návštěvníci krajiny. Dokumentace SEA současně neprokazuje, že navrhovaná opatření budou schopna riziko odhazování ledu reálně eliminovat. Takový postup je v rozporu se zákonem č. 100/2001 Sb., o posuzování vlivů na životní prostředí, s principem prevence a předběžné opatrnosti, s požadavkem ochrany obyvatelstva a s požadavkem objektivního vyhodnocení bezpečnostních rizik koncepce. Dokumentace SEA je proto v této části nepřezkoumatelná. Návrh řešení: Požaduji doplnění použitelného hodnocení rizik vzniku námrazy na větrných elektrárnách, zpracování lokalitně specifického modelu ice throw / ice fall a objektivní vyhodnocení rizik pro silniční provoz, turistické trasy, lesní komunikace a veřejně přístupná území. Současně požaduji doplnění minimálních bezpečnostních odstupů od komunikací a veřejně přístupných prostor, povinnost systému detekce námrazy a automatického odstavení rotorů, povinnost aktivního anti-icing/de-icing systému, hodnocení vlivů na okolní lesní porosty a sekundární škody způsobené poškozením stromů, vyhodnocení vlivů vyplývajících z vysokého podílu lesních porostů v AOV47 a vyhodnocení kumulativních bezpečnostních rizik při soustavě více větrných elektráren. Pokud nebude možné uvedené nedostatky objektivně a přezkoumatelně odstranit, požaduji vypuštění akcelerační oblasti AOV47 – Bukovec a souvisejícího územního opatření z návrhu Změny č. 2 Územního rozvojového plánu ČR. Zdroje: DRAPALIK, M. et al. Ice aggregation and ice throw from small wind turbines. Cold Regions Science and Technology, 2021. [online]. Dostupné z: https://www.sciencedirect.com/science/article/pii/S0165232X21001804. [cit. 21. 5. 2026]. IEA WIND TCP Task 19. International Recommendations for Ice Fall and Ice Throw Risk Assessments (2nd edition) [online]. Dostupné z: https://iea-wind.org/task19/t19-publications/. [cit. 21. 5. 2026]. KRAJSKÝ ÚŘAD JIHOČESKÉHO KRAJE, Odbor životního prostředí, zemědělství a lesnictví. Nesouhlasné stanovisko k územnímu opatření o podmínkách a zmírňujících opatřeních podle zákona o urychlení využívání obnovitelných zdrojů energie pro akcelerační oblast AOV47 Bukovec. Č. j.: KUJCK 63817/2026. České Budějovice, 14. 5. 2026. 6.7.11 Ohrožení bezpečnosti sportovních létajících zařízení Dále lze odkázat na prohlášení Českého svazu letectví (ČsSL) se jakožto nezávislé a dobrovolné profesní organizace, která hájí zájmy profesionálního, sportovního a rekreačního létání v České republice obrací na odbornou i širokou veřejnost se svým stanoviskem k problematice výstavby větrných elektráren a jejich dopadu na bezpečnost letového provozu, zejména v neřízeném vzdušném prostoru třídy G, kde se pohybuje velké množství letadel všeobecného letectví, vojenských letadel, vrtulníků záchranné zdravotní služby, ultralehkých letadel (SLZ), závěsných a padákových kluzáků, ultralehkých vrtulníků a vírníků, balónů a v poslední době značně narůstající počet bezpilotních letadel, pro která je tento prostor primárně určen. Obavy se týkají především bezpečnosti letového provozu v neřízeném prostoru třídy G: Tento vzdušný prostor je určen pro lety za vizuálních meteorologických podmínek (VMC), kde piloti spoléhají na vizuální orientaci a vyhýbání se překážkám. VTE, s jejich výškou a umístěním, mohou	

Poř. č.	Připomínkové místo	Číslo jednací	Článek	AO	Připomínka	Vyhodnocení
					představovat významnou překážku, kterou je obtížnější vizuálně identifikovat, zejména za zhoršené viditelnosti (mlha, šero, tma) nebo v náročném terénu. Vliv na uživatele SLZ: Uživatelé sportovních létajících zařízení (SLZ), jako jsou motorová UL letadla, kluzáky, balóny a další letecká zařízení, často využívají vzdušný prostor třídy G pro své lety. Výstavba 155 VTE v jejich blízkosti může omezit možnosti létání, zvýšit riziko kolize a narušit jejich sportovní a rekreační aktivity. Ze studií, které jsou k větrným elektrárnám vypracovány, vyplývá, že dosah turbulence, která se za VE tvoří, může být až devítinásobek průměru jejího rotoru. Návrh řešení: Požaduji doplnění odpovídajícího radarového modelování, vyhodnocení Dopplerových efektů, radarových stínů a falešných radarových cílů, posouzení kumulativních vlivů více větrných parků na radarovou infrastrukturu a doplnění bezpečnostního hodnocení vlivů na civilní sportovní letectví ve vzdušném prostoru třídy G včetně nízkých letů. Pokud nebude možné uvedené nedostatky objektivně a přezkoumatelně odstranit, požaduji vypuštění akcelerační oblasti AOV47 – Bukovec a souvisejícího územního opatření z návrhu Změny č. 2 Územního rozvojového plánu ČR. 6.8 Hmotné statky 6.8.1 Pokles hodnoty nemovitostí a omezení pokojného užívání majetku Ve Vyhodnocení vlivů na udržitelný rozvoj území (SEA), v části věnované hmotným statkům, je vliv akcelerační oblasti AOV47 – Bukovec hodnocen jako nulový. Tento závěr však není podložen reálným posouzením ekonomických dopadů na obytné nemovitosti a rekreační objekty v okolí akcelerační oblasti. Studie Westlund a Wilhelmsson (2021) potvrzuje, že hluk a vizuální dominance větrných elektráren představují významné negativní externality ovlivňující atraktivitu bydlení. Studie Dröes a Koster (2016) dále potvrzuje negativní vliv větrných elektráren na ceny obytných nemovitostí zejména v lokalitách s výraznou vizuální a hlukovou expozicí. Studie Slavata a kol. (2025) analyzuje vývoj cen nemovitostí ve 12 obcích (šest dvojic srovnatelných lokalit s VTE a bez nich) na základě údajů katastru nemovitostí za období 2014–2024. Podle studie přítomnost VTE nemá negativní dopad na ceny nemovitostí. Studie však pracuje s cenami za celé katastrální území obcí. Tento postup může vést ke statistickému zkreslení výsledků, protože do průměrných cen jsou zahrnuty i nemovitosti ve značné vzdálenosti od záměru, které nejsou jeho přítomností prakticky ovlivněny. Studie nepracuje s proměnnými, které mohou cenu rezidenčních nemovitostí ovlivnit, zejména se vzdáleností od VTE, jejich přímou viditelností z obytných objektů, velikostí projektu a fází jeho realizace. Použití agregovaných dat za celé katastrální území tak může vést k „rozředění“ případných negativních dopadů na nemovitosti nacházející se v bezprostředním okolí záměru. Z těchto důvodů nelze závěry studie bez dalšího považovat za reprezentativní pro nemovitosti vystavené přímé vizuální nebo akustické expozici VTE. Z dokumentace SEA však nevyplývá žádné konkrétní individuální posouzení dopadů na nemovitosti v bezprostřední blízkosti navrhovaných větrných elektráren ani vyhodnocení specifických podmínek dotčeného území. Dokumentace SEA tyto ekonomické dopady vůbec nehodnotí, přestože sama připouští vzdálenosti obytné zástavby kolem 500 metrů od akcelerační oblasti. Současně dochází k zásahu do vlastnických práv chráněných článkem 11 Listiny základních práv a svobod. Tento zásah spočívá zejména ve snížení kvality obytného prostředí v důsledku blízkosti větrných elektráren, jejich vizuální dominance, hlukové zátěže, světelného znečištění a celkového zhoršení charakteru prostředí. Takový postup je v rozporu se zákonem č. 100/2001 Sb., o posuzování vlivů na životní prostředí, 156 s článkem 11 Listiny základních práv a svobod, s požadavkem objektivního a přezkoumatelného vyhodnocení vlivů na hmotné statky a s principem prevence. Dokumentace SEA je proto v této části nepřezkoumatelná. Návrh řešení: Požaduji doplnění použitelného ekonomického hodnocení dopadů na obytné a rekreační nemovitosti, vyhodnocení vlivu hluku, vizuální dominance a světelného znečištění na kvalitu bydlení a tržní hodnotu majetku a doplnění posouzení zásahů do vlastnických práv a pokojného užívání majetku podle článku 11 Listiny základních práv a svobod.	

Poř. č.	Připomínkové místo	Číslo jednací	Článek	AO	Připomínka	Vyhodnocení
					Pokud nebude možné uvedené nedostatky objektivně a přezkoumatelně odstranit, požaduji vypuštění akcelerační oblasti AOV47 – Bukovec a souvisejícího územního opatření z návrhu Změny č. 2 Územního rozvojového plánu ČR. Zdroje: WESTLUND, Hans; WILHELMSSON, Mats. The Socio-Economic Cost of Wind Turbines: A Swedish Case Study [online]. Sustainability, 2021. Dostupné z: https://www.mdpi.com/2071-1050/13/12/6892. [cit. 17. 5. 2026]. DRÖES, Martijn I.; KOSTER, Hans R. A. Renewable energy and negative externalities: The effect of wind turbines on house prices [online]. Journal of Urban Economics, 2016. Dostupné z: https://www.sciencedirect.com/science/article/abs/pii/S0094119016300432. [cit. 17. 5. 2026]. SLAVATA, David et al. Vliv větrných elektráren na ceny nemovitostí v Česku [online]. VŠB – Technická univerzita Ostrava; Akademie věd ČR, 2025. Dostupné z: https://komoraoze.cz/wp-content/uploads/2025/06/vliv-vetrnych-elektraren_studie_final.pdf. [cit. 17. 5. 2026]. ČESKÁ REPUBLIKA. Usnesení předsednictva České národní rady č. 2/1993 Sb., Listina základních práv a svobod [online]. Dostupné z: https://www.zakonyprolidi.cz/cs/1993-2. [cit. 17. 5. 2026]. ČESKÁ REPUBLIKA. Zákon č. 100/2001 Sb., o posuzování vlivů na životní prostředí a o změně některých souvisejících zákonů (zákon o posuzování vlivů na životní prostředí) [online]. Dostupné z: https://www.zakonyprolidi.cz/cs/2001-100. [cit. 18. 5. 2026]. 6.8.2 Nepřímé omezení vlastnického práva a zásah do kvality bydlení Dokumentace SEA nehodnotí nepřímé zásahy do vlastnického práva vyvolané dlouhodobou hlukovou zátěží, vizuální dominancí větrných elektráren, světelným znečištěním a změnou charakteru prostředí. Návrh AOV47 – Bukovec je proto v rozporu s článkem 11 Listiny základních práv a svobod i s článkem 8 Evropské úmluvy o ochraně lidských práv a základních svobod. Přehledová studie Freiberg et al. (2019) uvádí, že dlouhodobé vystavení hluku, blikání, vizuální dominanci a industrializaci krajiny může vést ke zvýšenému stresu, zhoršení psychické pohody a pocitu narušení bezpečného domácího prostředí. Studie van Kamp a van den Berg (2021) dále potvrzuje, že významnou roli hraje amplitudová modulace, pulzující charakter zvuku, noční provoz a subjektivní pocit ztráty kontroly nad prostředím. Studie Westlund a Wilhelmsson (2021) současně potvrzuje, že negativní externality větrných elektráren 157 mají přímý vliv na subjektivní kvalitu bydlení a vnímání obytného prostředí. Tyto psychosociální dopady představují významnou součást kvality bydlení a pokojného užívání majetku, kterou dokumentace SEA vůbec nevyhodnocuje. Evropský soud pro lidská práva ve věci Hatton and Others v. United Kingdom (2003) současně zdůraznil povinnost státu zachovávat spravedlivou rovnováhu mezi veřejným zájmem a právem jednotlivce na ochranu soukromého a rodinného života a pokojné užívání majetku. Takový postup je v rozporu s článkem 11 Listiny základních práv a svobod, s článkem 8 Evropské úmluvy o ochraně lidských práv a základních svobod, s judikaturou Evropského soudu pro lidská práva, se zákonem č. 100/2001 Sb., o posuzování vlivů na životní prostředí a s principem proporcionality zásahu do vlastnických práv. Dokumentace SEA je proto v této části nepřezkoumatelná. Návrh řešení: Požaduji doplnění použitelného hodnocení psychosociálních dopadů hluku, vizuální dominance a světelného znečištění na kvalitu bydlení, posouzení zásahů do pokojného užívání majetku a soukromého života a doplnění vyhodnocení dlouhodobých dopadů na psychickou pohodu a obytné prostředí obyvatel. Pokud nebude možné uvedené nedostatky objektivně a přezkoumatelně odstranit, požaduji vypuštění akcelerační oblasti AOV47 – Bukovec a souvisejícího územního opatření z návrhu Změny č. 2 Územního rozvojového plánu ČR. Zdroje: ČESKÁ REPUBLIKA. Usnesení předsednictva České národní rady č. 2/1993 Sb., Listina základních práv a svobod [online]. Dostupné z: https://www.zakonyprolidi.cz/cs/1993-2. [cit. 17. 5. 2026]. ČESKÁ A SLOVENSKÁ FEDERATIVNÍ REPUBLIKA. Sdělení federálního ministerstva zahraničních věcí č. 209/1992 Sb., o sjednání Úmluvy o ochraně lidských práv a základních svobod a Protokolů na tuto	

Poř. č.	Připomínkové místo	Číslo jednací	Článek	AO	Připomínka	Vyhodnocení
					Úmluvu navazujících [online]. Dostupné z: https://www.zakonyprolidi.cz/cs/1992-209. [cit. 17. 5. 2026]. FREIBERG, Alice et al. Health effects of wind turbines on humans in residential settings: Results of a scoping review [online]. Environment International, 2019. Dostupné z: https://www.sciencedirect.com/science/article/abs/pii/S0013935118306145. [cit. 17. 5. 2026]. VAN KAMP, Ine; VAN DEN BERG, Frits. Health Effects Related to Wind Turbine Sound: An Update [online]. International Journal of Environmental Research and Public Health, 2021. Dostupné z: https://pmc.ncbi.nlm.nih.gov/articles/PMC8430592/. [cit. 17. 5. 2026]. WESTLUND, Hans; WILHELMSSON, Mats. The Socio-Economic Cost of Wind Turbines: A Swedish Case Study [online]. Sustainability, 2021. Dostupné z: https://www.mdpi.com/2071-1050/13/12/6892. [cit. 17. 5. 2026]. EUROPEAN COURT OF HUMAN RIGHTS. Hatton and Others v. United Kingdom [online]. HUDOC, 2003. Dostupné z: https://hudoc.echr.coe.int/eng?i=001-61188. [cit. 17. 5. 2026]. ČESKÁ REPUBLIKA. Zákon č. 100/2001 Sb., o posuzování vlivů na životní prostředí a o změně některých souvisejících zákonů (zákon o posuzování vlivů na životní prostředí) [online]. Dostupné z: https://www.zakonyprolidi.cz/cs/2001-100. [cit. 18. 5. 2026]. 158 6.8.3 Rekreační hodnota krajiny a ekonomické dopady na území Dokumentace SEA vůbec nehodnotí dopady na rekreační využití krajiny, turistickou atraktivitu území a související ekonomické hodnoty. Návrh akcelerační oblasti AOV47 – Bukovec je proto v rozporu s principy udržitelného rozvoje území a ochrany krajinného rázu. Studie Frantál a Kunc (2011) potvrzuje, že významná část návštěvníků vnímá větrné elektrárny jako narušení přírodního charakteru krajiny a snížení rekreační hodnoty území, zejména v krajinách s vysokou estetickou a přírodní hodnotou. Studie Westlund a Wilhelmsson (2021) současně potvrzuje, že negativní externality větrných elektráren mají socioekonomické dopady nejen na bydlení, ale i na vnímání krajiny a atraktivitu území. Tyto dopady mají přímý ekonomický význam pro vlastníky rekreačních objektů, provozovatele ubytovacích zařízení, místní podnikatele, obce orientované na venkovskou turistiku i dlouhodobou atraktivitu území pro rekreační využití. Dokumentace SEA však nehodnotí ekonomické dopady na rekreační využití krajiny, neposuzuje změnu atraktivity území, nehodnotí dopady na rekreační objekty ani neřeší dlouhodobé socioekonomické důsledky industrializace krajiny. Současně dokumentace zcela opomíjí skutečnost, že významnou hodnotou dotčeného území je právě zachovalý krajinný charakter, klidové prostředí a rekreační potenciál krajiny. Zde přehled ubytovacích kapacit v lokalitě: Takový postup je v rozporu se zákonem č. 100/2001 Sb., o posuzování vlivů na životní prostředí, s cíli územního plánování podle stavebního zákona, s principy udržitelného rozvoje území, s požadavkem objektivního hodnocení socioekonomických dopadů a s požadavkem ochrany krajiny jako součásti kvality života obyvatel. 159 Dokumentace SEA je proto v této části nepřezkoumatelná. Návrh řešení: Požaduji doplnění použitelného socioekonomického hodnocení dopadů na rekreační využití krajiny, turistickou atraktivitu území a ekonomické hodnoty spojené s venkovskou turistikou, včetně posouzení dopadů na vlastníky rekreačních objektů, místní podnikatele a dlouhodobou atraktivitu území. Pokud nebude možné uvedené nedostatky objektivně a přezkoumatelně odstranit, požaduji vypuštění akcelerační oblasti AOV47 – Bukovec a souvisejícího územního opatření z návrhu Změny č. 2 Územního rozvojového plánu ČR. Zdroje: FRANTÁL, Bohumil; KUNC, Josef. Wind turbines in tourism landscapes: Czech Experience [online]. Annals of Tourism Research, 2011. Dostupné z: https://www.sciencedirect.com/science/article/abs/pii/S0160738310001271. [cit. 17. 5. 2026]. WESTLUND, Hans; WILHELMSSON, Mats. The Socio-Economic Cost of Wind Turbines: A Swedish Case Study [online]. Sustainability, 2021. Dostupné z: https://www.mdpi.com/2071-1050/13/12/6892. [cit.	

Poř. č.	Připomínkové místo	Číslo jednací	Článek	AO	Připomínka	Vyhodnocení
					17. 5. 2026]. ČESKÁ REPUBLIKA. Zákon č. 100/2001 Sb., o posuzování vlivů na životní prostředí a o změně některých souvisejících zákonů (zákon o posuzování vlivů na životní prostředí) [online]. Dostupné z: https://www.zakonyprolidi.cz/cs/2001-100. [cit. 18. 5. 2026]. 6.8.4 Poškození místní infrastruktury a dopady stavební fáze Dokumentace SEA bagatelizuje dopady výstavby na místní infrastrukturu a neobsahuje reálné posouzení důsledků nadrozměrné dopravy a intenzivní stavební činnosti. Návrh akcelerační oblasti AOV47 – Bukovec je proto v rozporu s požadavkem komplexního posouzení dopadů stavební fáze na území a infrastrukturu. Výstavba až 33 větrných elektráren představuje mimořádně rozsáhlý stavební zásah do území spojený s masivní stavební dopravou, přepravou nadrozměrných komponent, budováním přístupových komunikací, rozsáhlými zemními pracemi, manipulačními plochami, zvýšenou hlučností, prašností a dlouhodobým omezením dopravní obslužnosti území. Studie Bošnjaković et al. (2024) uvádí, že výstavba větrných elektráren vede k rozsáhlým zásahům do půdy, krajiny a infrastruktury. Studie Xia et al. (2025) potvrzuje, že přístupové komunikace a manipulační koridory často představují větší zásah do krajiny než samotné turbíny a vedou k erozi, fragmentaci a dlouhodobému narušení krajinné struktury. Výzkum Emenhiser (2020) současně upozorňuje na dlouhodobé zhutnění půdy způsobené těžkou technikou a na negativní dopady na infiltrační schopnost půdy a zemědělské využití území. Dokumentace SEA přitom nehodnotí skutečný rozsah stavební dopravy, neobsahuje vlečné studie pro přepravu nadrozměrných komponent, neposuzuje únosnost místních komunikací, nehodnotí rozsah nutného rozšiřování cest ani neřeší dlouhodobé dopady těžké techniky na obecní infrastrukturu a krajinu. Současně dokumentace nehodnotí dopady místní zcela nedostatečně dimenzovanou danému účelu dopravní síť, tj. na místní a účelové komunikace, mostní konstrukce, dopravní bezpečnost ani ekonomické náklady budoucích oprav infrastruktury. 160 Takový postup je v rozporu se zákonem č. 100/2001 Sb., o posuzování vlivů na životní prostředí, s požadavkem komplexního hodnocení všech fází záměru, s principem prevence environmentálních škod, s cíli ochrany krajiny a infrastruktury podle stavebního zákona a s požadavkem řádného zjištění skutečného stavu věci podle § 3 správního řádu. Dokumentace SEA je proto v této části nepřezkoumatelná. Návrh řešení: Požaduji doplnění použitelného hodnocení dopadů nadrozměrné dopravy a stavební činnosti na místní komunikace, obecní infrastrukturu a krajinu, vyhodnocení rozsahu zemních prací, manipulačních ploch a přístupových komunikací a doplnění analýzy dlouhodobých dopadů těžké techniky na půdu, erozi a infiltrační schopnost území. Současně požaduji doplnění vlečných studií, posouzení únosnosti komunikací, vyhodnocení nutnosti rozšiřování cest a analýzy ekonomických dopadů na obecní infrastrukturu. Pokud nebude možné uvedené nedostatky objektivně a přezkoumatelně odstranit, požaduji vypuštění akcelerační oblasti AOV47 – Bukovec a souvisejícího územního opatření z návrhu Změny č. 2 Územního rozvojového plánu ČR. Zdroje: BOŠNJAKOVIĆ, Mladen et al. Environmental Impact of Wind Farms [online]. Environments, 2024. Dostupné z: https://www.mdpi.com/2076-3298/11/11/257. [cit. 17. 5. 2026]. XIA, Zilong et al. Assessment of forest disturbance and soil erosion in wind farm project using satellite observations [online]. ISPRS Journal of Photogrammetry and Remote Sensing, 2025. Dostupné z: https://www.sciencedirect.com/science/article/abs/pii/S0921344924005275. [cit. 17. 5. 2026]. EMENHISER, C. Post Windfarm Installation Impacts on Soil Properties and Crop Response in the Midwest [online]. Purdue University, 2020. Dostupné z: https://hammer.purdue.edu/articles/thesis/Post_Windfarm_Installation_Impacts_on_Soil_Properties_and_Cr op_Response_in_the_Midwest/13353602/files/25741082.pdf. [cit. 17. 5. 2026]. ČESKÁ REPUBLIKA. Zákon č. 100/2001 Sb., o posuzování vlivů na životní prostředí a o změně některých souvisejících zákonů (zákon o posuzování vlivů na životní prostředí) [online]. Dostupné z: https://www.zakonyprolidi.cz/cs/2001-100. [cit. 18. 5. 2026].	

Poř. č.	Připomínkové místo	Číslo jednací	Článek	AO	Připomínka	Vyhodnocení
					ČESKÁ REPUBLIKA. Zákon č. 500/2004 Sb., správní řád [online]. Dostupné z: https://www.zakonyprolidi.cz/cs/2004-500. [cit. 17. 5. 2026]. 6.8.5 Omezení budoucího rozvoje obcí a blokace území Dokumentace SEA nehodnotí dlouhodobé dopady vymezení akcelerační oblasti AOV47 – Bukovec na budoucí rozvoj dotčených obcí, jejich územní plánování a ekonomickou stabilitu území. Vymezení akcelerační oblasti vytváří významnou právní i investiční nejistotu ohledně budoucího využití území, rozvoje bydlení, zastavitelných ploch a rozvojových záměrů obcí i soukromých vlastníků. Z podkladů současně vyplývá, že není jasné, jaké konkrétní důsledky bude mít akcelerační oblast pro budoucí změny územních plánů, rozvoj obytné zástavby, investice do území, rozvoj podnikání ani pro budoucí využití navazujících pozemků. 161 AO jsou násilně nařízeny ze strany ústředních orgánů. Neproběhla diskuse s kraji, a zejména s obcemi a s veřejností. V potaz přitom měly být brány i jiné aspekty než otázky zákonné resp. řešené ZOZE. Především nebyly zohledněny zájmy krajů a obcí na rozvoji cestovního ruchu, turismu, individuální a hromadné rekreace, ale také individuální výstavby, cen nemovitostí , tzv. pohody bydlení, apod. Kraje i obce přitom mají alespoň základní přehled o zájmu/nezájmu obyvatel a vlastníků a uživatelů nemovitostí na umisťování OZE v místech jejich pobytu, podnikání, zaměstnání, apod. Předkladatel nebral v potaz, že navrhované AO mohou být v rozporu s jiným využitím území, tak jak ho zamýšlí jednotlivé obce. Dokumentace SEA současně neobsahuje analýzu rozsahu územních omezení, dopadů ochranných pásem, dopadů na rozvojové plochy obcí ani ekonomických důsledků dlouhodobé blokace území. Dochází tak k situaci, kdy významná část území může být dlouhodobě zatížena nejistotou a omezeními, aniž by byly objektivně vyhodnoceny dopady na rozvoj obcí a majetková práva vlastníků. Takový zásah má přitom přímé důsledky pro hodnotu pozemků, rozvoj bydlení, investiční jistotu, ekonomickou stabilitu území i dlouhodobé plánování obcí. Takový postup je v rozporu se zákonem č. 100/2001 Sb., o posuzování vlivů na životní prostředí, s cíli územního plánování podle stavebního zákona, principem právní jistoty, principem prevence a s požadavkem objektivního vyhodnocení dopadů na hmotné statky a rozvoj území. Dokumentace SEA je proto v této části nepřezkoumatelná. Návrh řešení: Požaduji doplnění použitelného vyhodnocení dopadů akcelerační oblasti na budoucí rozvoj obcí, zastavitelné plochy, rozvoj bydlení, podnikání a investiční stabilitu území a doplnění analýzy rozsahu územních omezení vyplývajících z navržené akcelerační oblasti. Pokud nebude možné uvedené nedostatky objektivně a přezkoumatelně odstranit, požaduji vypuštění akcelerační oblasti AOV47 – Bukovec a souvisejícího územního opatření z návrhu Změny č. 2 Územního rozvojového plánu ČR. Zdroje: ČESKÁ REPUBLIKA. Zákon č. 100/2001 Sb., o posuzování vlivů na životní prostředí [online]. Dostupné z: https://www.zakonyprolidi.cz/cs/2001-100. [cit. 17. 5. 2026]. 6.8.6 Ekonomické oslabení obcí a ztráta vyjednávací pozice samospráv Dokumentace SEA nehodnotí ekonomické dopady systému akceleračních oblastí na dotčené obce ani oslabení jejich možnosti vyjednávat podmínky realizace projektů obnovitelných zdrojů energie. Vymezení akceleračních oblastí může významně oslabit možnost obcí vyjednávat plánovací smlouvy, stanovovat místní podmínky rozvoje, požadovat kompenzační opatření a ovlivňovat ekonomické podmínky realizace projektů. Současně dochází k situaci, kdy obce nesou významné infrastrukturní, krajinné a sociální dopady, avšak jejich možnost ovlivnit ekonomické podmínky projektu je výrazně oslabena. Dokumentace SEA přitom nehodnotí ekonomické důsledky oslabení vyjednávací pozice obcí, neposuzuje dopady na obecní infrastrukturu a rozpočty ani neřeší otázku přiměřené ekonomické 162 kompenzace negativních dopadů na území. Takový postup může vést k dlouhodobému přenášení environmentálních a infrastrukturních nákladů na místní samosprávy bez odpovídající ekonomické rovnováhy.	

Poř. č.	Připomínkové místo	Číslo jednací	Článek	AO	Připomínka	Vyhodnocení
					Takový postup je v rozporu s principem proporcionality, cíli územního plánování podle stavebního zákona, principem udržitelného rozvoje území, principem prevence ekonomických škod a s požadavkem objektivního hodnocení socioekonomických dopadů koncepce. Dokumentace SEA je proto v této části nepřezkoumatelná. Návrh řešení: Požaduji doplnění použitelného hodnocení ekonomických dopadů systému akceleračních oblastí na dotčené obce, doplnění analýzy infrastrukturních a rozpočtových dopadů návrhu a objektivní vyhodnocení možností ekonomické kompenzace negativních důsledků pro místní samosprávy. Pokud nebude možné uvedené nedostatky objektivně a přezkoumatelně odstranit, požaduji vypuštění akcelerační oblasti AOV47 – Bukovec a souvisejícího územního opatření z návrhu Změny č. 2 Územního rozvojového plánu ČR. Zdroje: ČESKÁ REPUBLIKA. Zákon č. 283/2021 Sb., stavební zákon [online]. Dostupné z: https://www.zakonyprolidi.cz/cs/2021-283. [cit. 17. 5. 2026]. ČESKÁ REPUBLIKA. Zákon č. 128/2000 Sb., o obcích [online]. Dostupné z: https://www.zakonyprolidi.cz/cs/2000-128. [cit. 17. 5. 2026]. 6.9 Nedostatečné vyhodnocení environmentálních dopadů a připojení k přenosové soustavě 6.9.1 Nedostatečné vyhodnocení environmentálních dopadů stavební fáze a souvisejících zásahů do území V podkladech k akcelerační oblasti AOV47 – Bukovec, zejména ve Vyhodnocení vlivů na udržitelný rozvoj území (SEA) a v souvisejícím územním opatření, nejsou environmentální dopady stavební fáze větrných elektráren dostatečně a přezkoumatelně vyhodnoceny. Dokumentace SEA hodnotí stavební fázi převážně jako krátkodobý technický proces spojený zejména s emisemi stavebních mechanismů a dočasnou prašností. Současně uvádí, že vlivy stavební činnosti budou pouze zanedbatelné nebo mírně negativní. Takový závěr však neodpovídá skutečnému rozsahu stavebních zásahů spojených s realizací větrných elektráren a neobsahuje dostatečné podklady umožňující jeho objektivní ověření. Výstavba větrných elektráren nepředstavuje pouze realizaci samotných stožárů a základových konstrukcí, ale zahrnuje také rozsáhlé zemní práce, budování manipulačních ploch, montážních prostor, přístupových komunikací, kabelových tras a další související technické infrastruktury. Současně vyžaduje využití těžké stavební techniky, nadrozměrných transportů a opakovaných zásahů do krajiny. Dokumentace současně neobsahuje konkrétní lokalizaci přístupových komunikací, kabelových tras, rozvoden, manipulačních ploch, bateriových úložišť ani dalších souvisejících zařízení. Bez znalosti jejich umístění nelze určit skutečný rozsah zásahů do území. Dokumentace neumožňuje ověřit, jakým způsobem byl stanoven závěr o zanedbatelném charakteru stavebních vlivů. Dokumentace nehodnotí skutečný rozsah těchto zásahů ani jejich dlouhodobé důsledky pro půdní a 163 krajinné prostředí. Studie Jones et al. (2023) potvrzuje, že s rostoucí výškou a výkonem větrných elektráren dochází ke zvyšování materiálové náročnosti konstrukcí a že výroba stavebních materiálů představuje významnou část environmentálních dopadů celého životního cyklu zařízení. Studie Türkmen (2024) současně uvádí, že významná část environmentální zátěže vzniká již ve fázi výstavby a výroby konstrukčních komponent. Významné dopady mohou vznikat také v souvislosti s budováním doprovodné infrastruktury. Studie Kati et al. (2023) upozorňuje, že právě přístupové komunikace a související infrastruktura mohou představovat významnější zdroj záborů a fragmentace krajiny než samotné základy větrných elektráren. Studie Balotari-Chiebáo et al. (2024) potvrzuje, že skutečný rozsah územních zásahů bývá často podhodnocen, pokud jsou posuzovány pouze plochy bezprostředně související s umístěním stožárů. Současně dokumentace dostatečně neposuzuje riziko změn půdních vlastností způsobených intenzivním využíváním těžké techniky. Studie Xu et al. (2025) upozorňuje, že rozsáhlé zásahy do povrchu území mohou vést ke změnám vegetačního pokryvu, degradaci půdních vlastností, změnám využití území a dlouhodobému omezení ekologických funkcí krajiny. U akcelerační oblasti AOV47 – Bukovec současně tvoří zemědělský půdní fond přibližně 48 % území a pozemky určené k plnění funkcí lesa přibližně 52 % území. Převážná část území tak představuje prostředí s významnými ekologickými, produkčními a krajinotvornými funkcemi.	

Poř. č.	Připomínkové místo	Číslo jednací	Článek	AO	Připomínka	Vyhodnocení
					Dokumentace však nehodnotí, zda rozsah stavebních zásahů nebude mít dlouhodobé důsledky pro půdní prostředí, krajinnou strukturu a budoucí využití území. Závěr dokumentace SEA, podle něhož představuje stavební fáze pouze krátkodobý a zanedbatelný vliv, proto není dostatečně odůvodněn a neodpovídá skutečnému rozsahu předpokládaných zásahů. Takový postup je v rozporu zejména se zákonem č. 100/2001 Sb., o posuzování vlivů na životní prostředí, zákonem č. 17/1992 Sb., o životním prostředí, stavebním zákonem, směrnicí Evropského parlamentu a Rady 2001/42/ES a s principem prevence a předběžné opatrnosti. Dokumentace SEA je proto v této části nepřezkoumatelná. Návrh řešení: Požaduji doplnění podrobného a objektivního vyhodnocení environmentálních dopadů stavební fáze větrných elektráren, zejména rozsahu zemních prací, manipulačních ploch, přístupových komunikací, kabelových tras a dalších souvisejících technických zásahů do území. Současně požaduji doplnění hodnocení materiálové a emisní náročnosti výstavby, vyhodnocení dlouhodobých dopadů na půdní prostředí a krajinnou strukturu a posouzení kumulativních dopadů souvisejících s realizací více větrných elektráren v širším území. Pokud nebude možné uvedené nedostatky objektivně a přezkoumatelně odstranit, požaduji vypuštění akcelerační oblasti AOV47 – Bukovec a souvisejícího územního opatření z návrhu Změny č. 2 Územního rozvojového plánu ČR. Zdroje: JONES, K. E. S.; et al. Life cycle assessment of ultra-tall wind turbine towers [online]. Journal of Cleaner Production, 2023. Dostupné z: https://www.sciencedirect.com/science/article/pii/S095965262301867X. [cit. 19. 5. 2026]. TÜRKMEN, B. A. Life Cycle Environmental Impacts of Wind Turbines [online]. Sustainability, 2024. Dostupné z: https://www.mdpi.com/2071-1050/16/13/5365. [cit. 19. 5. 2026]. 164 KATI, V.; et al. The overlooked threat of land take from wind energy [online]. Journal of Environmental Management, 2023. Dostupné z: https://www.sciencedirect.com/science/article/abs/pii/S030147972302128X. [cit. 19. 5. 2026]. BALOTARI-CHIEBÁO, F.; et al. Quantifying land impacts of wind energy: a regional-scale assessment [online]. Environment, Development and Sustainability, 2024. Dostupné z: https://link.springer.com/article/10.1007/s10668-024-05048-9. [cit. 19. 5. 2026]. XU, K.; et al. Land use impacts the environmental benefits of wind energy [online]. Communications Earth & Environment, 2025. Dostupné z: https://www.nature.com/articles/s43247-025-02833-w. [cit. 19. 5. 2026]. ČESKO. Zákon č. 100/2001 Sb., o posuzování vlivů na životní prostředí, ve znění pozdějších předpisů [online]. Zákony pro lidi. Dostupné z: https://www.zakonyprolidi.cz/cs/2001-100. [cit. 19. 5. 2026]. ČESKO. Zákon č. 17/1992 Sb., o životním prostředí, ve znění pozdějších předpisů [online]. Zákony pro lidi. Dostupné z: https://www.zakonyprolidi.cz/cs/1992-17. [cit. 19. 5. 2026]. ČESKO. Zákon č. 283/2021 Sb., stavební zákon, ve znění pozdějších předpisů [online]. Zákony pro lidi. Dostupné z: https://www.zakonyprolidi.cz/cs/2021-283. [cit. 19. 5. 2026]. EVROPSKÝ PARLAMENT A RADA EVROPSKÉ UNIE. Směrnice Evropského parlamentu a Rady 2001/42/ES ze dne 27. června 2001 o posuzování vlivů některých plánů a programů na životní prostředí [online]. EUR-Lex. Dostupné z: https://eur-lex.europa.eu/legal-content/CS/TXT/?uri=CELEX%3A32001L0042. [cit. 19. 5. 2026]. 6.9.2 Nedostatečné vyhodnocení odpadů, materiálových toků a provozních environmentálních rizik V podkladech k akcelerační oblasti AOV47 – Bukovec, zejména ve Vyhodnocení vlivů na udržitelný rozvoj území (SEA) a v souvisejícím územním opatření, nejsou dostatečně a přezkoumatelně vyhodnoceny odpady, materiálové toky a provozní environmentální rizika spojená s celým životním cyklem větrných elektráren. Dokumentace SEA se zaměřuje převážně na předpokládané přínosy výroby elektrické energie a pouze obecně uvádí technická opatření související s provozem zařízení. Neobsahuje však podrobné	

Poř. č.	Připomínkové místo	Číslo jednací	Článek	AO	Připomínka	Vyhodnocení
					vyhodnocení množství a charakteru materiálových vstupů a výstupů ani možných environmentálních rizik spojených s provozem větrných elektráren. Dokumentace současně neobsahuje komplexní hodnocení odpadů vznikajících během jednotlivých fází životního cyklu zařízení, zejména během výstavby, provozu, údržby a následného ukončení životnosti zařízení. Dokumentace pouze obecně uvádí ochranu vodního prostředí a technická bezpečnostní opatření, avšak nehodnotí možné důsledky úniků hydraulických olejů, maziv a dalších technických kapalin používaných během provozu zařízení. Přestože moderní větrné elektrárny obsahují hydraulické a mazací systémy využívající provozní kapaliny, dokumentace neobsahuje analýzu rizik jejich úniku ani hodnocení možných dopadů na půdní prostředí, podzemní vody nebo ekologické funkce území. Současně dokumentace nehodnotí problematiku postupné degradace rotorových lopatek během provozu. Povrch lopatek tvoří ochranné vrstvy a kompozitní materiály dlouhodobě vystavené mechanickému namáhání, dešťovým srážkám, UV záření a erozi. Studie Mishnaevsky et al. (2024) upozorňuje, že v důsledku dlouhodobé eroze lopatek může docházet k 165 uvolňování částic ochranných vrstev a kompozitních materiálů do okolního prostředí. Tyto částice mohou obsahovat polymerní složky, skelná vlákna nebo další materiály využívané při výrobě rotorových konstrukcí. Studie Bedulina et al. (2024) současně upozorňuje, že možné ekologické dopady těchto částic zůstávají dosud nedostatečně prozkoumány a jejich dlouhodobé působení v životním prostředí není dosud jednoznačně vyhodnoceno. Dokumentace SEA současně nehodnotí problematiku omezené recyklovatelnosti rotorových lopatek a dalších kompozitních materiálů. Současné větrné elektrárny využívají konstrukce složené převážně ze skelných a uhlíkových vláken spojených polymerními pryskyřicemi. Studie Wang et al. (2023) uvádí, že recyklace těchto materiálů zůstává technicky i ekonomicky problematická a současné technologie často umožňují pouze omezené materiálové využití. Přesto dokumentace nehodnotí dlouhodobé environmentální důsledky využívání těchto materiálů ani neobsahuje objektivní vyhodnocení jejich celkové materiálové udržitelnosti během životního cyklu zařízení. U akcelerační oblasti AOV47 – Bukovec přitom tvoří pozemky určené k plnění funkcí lesa přibližně 52 % území a zemědělský půdní fond přibližně 48 % území. Jedná se tedy o území s významnými ekologickými, produkčními a krajinotvornými funkcemi, kde i dlouhodobé a obtížně předvídatelné provozní vlivy mohou představovat významný faktor environmentální zátěže. Dokumentace SEA tak neumožňuje objektivně posoudit skutečný rozsah environmentálních rizik spojených s materiálovými toky, provozními odpady a dlouhodobými provozními vlivy větrných elektráren. Takový postup je v rozporu zejména se zákonem č. 100/2001 Sb., o posuzování vlivů na životní prostředí, zákonem č. 541/2020 Sb., o odpadech, zákonem č. 17/1992 Sb., o životním prostředí, stavebním zákonem a s principem prevence a předběžné opatrnosti. Dokumentace SEA je proto v této části nepřezkoumatelná. Návrh řešení: Požaduji doplnění podrobného a objektivního vyhodnocení materiálových toků, provozních odpadů a environmentálních rizik během celého životního cyklu větrných elektráren. Současně požaduji doplnění hodnocení možných úniků hydraulických kapalin, maziv a dalších provozních látek, vyhodnocení rizik spojených s erozí rotorových lopatek a uvolňováním mikroplastických a kompozitních částic a doplnění analýzy environmentálních dopadů souvisejících s omezenou recyklovatelností kompozitních materiálů. Dokumentace musí rovněž obsahovat posouzení dlouhodobých dopadů těchto procesů na půdní prostředí, vodní režim a ekologické funkce území. Pokud nebude možné uvedené nedostatky objektivně a přezkoumatelně odstranit, požaduji vypuštění akcelerační oblasti AOV47 – Bukovec a souvisejícího územního opatření z návrhu Změny č. 2 Územního rozvojového plánu ČR. Zdroje: MISHNAEVSKY JR., L.; TEMPELIS, A.; BELAHURAU, Y.; JOHANSEN, N. F. J. Microplastics Emission from Eroding Wind Turbine Blades: Preliminary Estimations of Volume [online]. Energies, 2024, 17(24),	

Poř. č.	Připomínkové místo	Číslo jednací	Článek	AO	Připomínka	Vyhodnocení
					6260. Dostupné z: https://doi.org/10.3390/en17246260. [cit. 19. 5. 2026]. BEDULINA, D.; et al. Effect of particles from wind turbine blade erosion on blue mussels [online]. Science of the Total Environment, 2024. Dostupné z: https://pubmed.ncbi.nlm.nih.gov/39579893/. [cit. 19. 5. 2026]. WANG, Y.; ZHAO, Y.; LI, J.; et al. Recycling of wind turbine blades: Recent developments and future 166 prospects [online]. Renewable and Sustainable Energy Reviews, 2023, roč. 180. Dostupné z: https://doi.org/10.1016/j.rser.2023.113291. [cit. 19. 5. 2026]. ČESKO. Zákon č. 541/2020 Sb., o odpadech, ve znění pozdějších předpisů [online]. Zákony pro lidi. Dostupné z: https://www.zakonyprolidi.cz/cs/2020-541. [cit. 19. 5. 2026]. ČESKO. Zákon č. 100/2001 Sb., o posuzování vlivů na životní prostředí, ve znění pozdějších předpisů [online]. Zákony pro lidi. Dostupné z: https://www.zakonyprolidi.cz/cs/2001-100. [cit. 19. 5. 2026]. ČESKO. Zákon č. 17/1992 Sb., o životním prostředí, ve znění pozdějších předpisů [online]. Zákony pro lidi. Dostupné z: https://www.zakonyprolidi.cz/cs/1992-17. [cit. 19. 5. 2026]. ČESKO. Zákon č. 283/2021 Sb., stavební zákon, ve znění pozdějších předpisů [online]. Zákony pro lidi. Dostupné z: https://www.zakonyprolidi.cz/cs/2021-283. [cit. 19. 5. 2026]. 6.9.3 Nedostatečné vyhodnocení ukončení životnosti a likvidace zařízení V podkladech k akcelerační oblasti AOV47 – Bukovec, zejména ve Vyhodnocení vlivů na udržitelný rozvoj území (SEA) a v souvisejícím územním opatření, nejsou dostatečně a přezkoumatelně vyhodnoceny environmentální dopady spojené s ukončením životnosti a likvidací větrných elektráren. Dokumentace SEA předpokládá, že po ukončení provozu zařízení bude provedena rekultivace území a obnoven původní stav krajiny. Dokumentace však neobsahuje konkrétní technické řešení, které by umožnilo objektivně ověřit skutečný rozsah zásahů spojených s ukončením provozu zařízení ani reálnou proveditelnost deklarované obnovy území. Dokumentace současně neobsahuje technický popis postupu ukončení provozu zařízení ani konkrétní vyhodnocení rozsahu činností nezbytných pro odstranění jednotlivých částí větrných elektráren. Přitom ukončení životnosti větrných elektráren nepředstavuje pouhé odstranění samotných stožárů. Jedná se o samostatnou technologickou fázi zahrnující použití těžkých stavebních mechanismů, rozsáhlé demontážní práce, manipulaci s velkoobjemovými konstrukcemi, transport nadrozměrných komponent a následné zpracování vznikajících odpadů. Studie Jones et al. (2023) a Türkmen (2024) potvrzují, že ukončení životnosti zařízení představuje samostatnou část environmentální zátěže životního cyklu větrných elektráren a zahrnuje významné materiálové, energetické a emisní nároky. Dokumentace současně nehodnotí dopravní a infrastrukturní dopady související s likvidací zařízení. Demontáž rotorových lopatek, stožárů a dalších velkoobjemových konstrukcí vyžaduje využití nadrozměrných transportů a těžké techniky. V případě akcelerační oblasti AOV47 – Bukovec se jedná o území s významným zastoupením lesních porostů a omezenou dopravní dostupností. Nadrozměrná doprava může vyžadovat opětovné úpravy komunikací, rozšíření dopravních tras, úpravy křižovatek nebo další zásahy do okolního prostředí. Dokumentace však nehodnotí rozsah těchto zásahů ani jejich dlouhodobé důsledky. Dokumentace současně neřeší problematiku likvidace rotorových lopatek a dalších kompozitních materiálů. Studie Wang et al. (2023) uvádí, že recyklace rotorových lopatek zůstává technicky i ekonomicky problematická a současné technologie často umožňují pouze omezené materiálové využití těchto konstrukcí. 167 Přesto dokumentace nehodnotí skutečný rozsah odpadů vznikajících při ukončení životnosti zařízení ani neobsahuje posouzení environmentálních dopadů spojených s jejich zpracováním. U akcelerační oblasti AOV47 – Bukovec tvoří pozemky určené k plnění funkcí lesa přibližně 52 % území a zemědělský půdní fond přibližně 48 % území. Jedná se proto o území s významnými ekologickými, produkčními a krajinotvornými funkcemi, kde i jednorázové technické zásahy většího rozsahu mohou představovat významnou environmentální zátěž. Deklarovaná rekultivace území tak není dostatečně doložena a dokumentace neumožňuje objektivně posoudit skutečný rozsah environmentálních dopadů spojených s ukončením životnosti a likvidací	

Poř. č.	Připomínkové místo	Číslo jednací	Článek	AO	Připomínka	Vyhodnocení
					větrných elektráren. Takový postup je v rozporu zejména se zákonem č. 100/2001 Sb., o posuzování vlivů na životní prostředí, zákonem č. 541/2020 Sb., o odpadech, zákonem č. 17/1992 Sb., o životním prostředí, stavebním zákonem, směrnicí Evropského parlamentu a Rady 2001/42/ES a s principem prevence a předběžné opatrnosti. Dokumentace SEA je proto v této části nepřezkoumatelná. Návrh řešení: Požaduji doplnění podrobného a objektivního vyhodnocení environmentálních dopadů ukončení životnosti větrných elektráren, zejména energetické a emisní náročnosti demontáže zařízení, rozsahu využití těžké techniky, dopadů nadrozměrné dopravy a souvisejících zásahů do komunikací a okolního prostředí. Současně požaduji doplnění podrobného vyhodnocení vznikajících odpadových toků, způsobu nakládání s kompozitními materiály a rotorovými lopatkami a posouzení dlouhodobých environmentálních dopadů spojených s likvidací zařízení. Pokud nebude možné uvedené nedostatky objektivně a přezkoumatelně odstranit, požaduji vypuštění akcelerační oblasti AOV47 – Bukovec a souvisejícího územního opatření z návrhu Změny č. 2 Územního rozvojového plánu ČR. Zdroje: JONES, K. E. S.; et al. Life cycle assessment of ultra-tall wind turbine towers [online]. Journal of Cleaner Production, 2023. Dostupné z: https://www.sciencedirect.com/science/article/pii/S095965262301867X. [cit. 19. 5. 2026]. TÜRKMEN, B. A. Life Cycle Environmental Impacts of Wind Turbines [online]. Sustainability, 2024. Dostupné z: https://www.mdpi.com/2071-1050/16/13/5365. [cit. 19. 5. 2026]. WANG, Y.; ZHAO, Y.; LI, J.; et al. Recycling of wind turbine blades: Recent developments and future prospects [online]. Renewable and Sustainable Energy Reviews, 2023, roč. 180. Dostupné z: https://doi.org/10.1016/j.rser.2023.113291. [cit. 19. 5. 2026]. ČESKO. Zákon č. 541/2020 Sb., o odpadech, ve znění pozdějších předpisů [online]. Zákony pro lidi. Dostupné z: https://www.zakonyprolidi.cz/cs/2020-541. [cit. 19. 5. 2026]. ČESKO. Zákon č. 100/2001 Sb., o posuzování vlivů na životní prostředí, ve znění pozdějších předpisů [online]. Zákony pro lidi. Dostupné z: https://www.zakonyprolidi.cz/cs/2001-100. [cit. 19. 5. 2026]. ČESKO. Zákon č. 17/1992 Sb., o životním prostředí, ve znění pozdějších předpisů [online]. Zákony pro lidi. Dostupné z: https://www.zakonyprolidi.cz/cs/1992-17. [cit. 19. 5. 2026]. ČESKO. Zákon č. 283/2021 Sb., stavební zákon, ve znění pozdějších předpisů [online]. Zákony pro lidi. Dostupné z: https://www.zakonyprolidi.cz/cs/2021-283. [cit. 19. 5. 2026]. EVROPSKÝ PARLAMENT A RADA EVROPSKÉ UNIE. Směrnice Evropského parlamentu a Rady 2001/42/ES ze dne 27. června 2001 o posuzování vlivů některých plánů a programů na životní prostředí [online]. EUR-Lex. Dostupné z: https://eur-lex.europa.eu/legal-content/CS/TXT/?uri=CELEX%3A32001L0042. [cit. 19. 5. 2026]. 6.9.4 Nevratné zásahy do podloží, absence strategie obnovy území a nedostatečné vyhodnocení dlouhodobých dopadů životního cyklu V podkladech k akcelerační oblasti AOV47 – Bukovec, zejména ve Vyhodnocení vlivů na udržitelný rozvoj území (SEA) a v souvisejícím územním opatření, nejsou dostatečně a přezkoumatelně vyhodnoceny dlouhodobé dopady větrných elektráren po ukončení jejich životnosti, zejména nevratné zásahy do podloží, dlouhodobé reziduální dopady a riziko přenášení environmentálních důsledků do budoucnosti. Dokumentace SEA předpokládá, že po ukončení provozu zařízení bude provedena rekultivace území a obnoven původní stav krajiny. Deklarovaná rekultivace však není objektivně doložena a dokumentace neobsahuje konkrétní technické řešení, které by umožnilo ověřit skutečný rozsah obnovy území a reálnou možnost navrácení původních funkcí krajiny. Dokumentace současně neuvádí, zda budou hlubinné betonové základy po ukončení provozu odstraněny v plném rozsahu, zda budou odstraněny podzemní kabelové systémy a další technická infrastruktura ani jakým způsobem bude obnovena původní struktura půdy a podloží.	

Poř. č.	Připomínkové místo	Číslo jednací	Článek	AO	Připomínka	Vyhodnocení
					Výzkumy Hall et al. (2020) potvrzují, že problematika ukončení životnosti větrných elektráren bývá ve srovnání s provozní fází významně podhodnocena a že environmentální důsledky demontáže a následného stavu území nejsou často samostatně posuzovány. Studie Topham a McMIIlan (2017) současně uvádí, že v praxi jsou z technických a ekonomických důvodů často zvažovány varianty částečného ponechání podzemních konstrukcí v území. Ponechání rozsáhlých betonových konstrukcí může představovat dlouhodobý zásah do půdního profilu a může omezovat budoucí využití území pro zemědělské nebo lesní hospodaření. Současně mohou vznikat dlouhodobé změny fyzikálních vlastností podloží, omezení přirozených půdních procesů a změny hydrologických poměrů. Pokud nejsou účinky dostatečně známé, nelze automaticky předpokládat jejich nevýznamnost. Absence důkazů o existenci dopadů nepředstavuje důkaz jejich neexistence. Dokumentace SEA současně nehodnotí skutečnost, že environmentální dopady větrných elektráren nevznikají pouze během provozní fáze, ale představují souhrn vlivů vznikajících během celého životního cyklu zařízení. Studie Türkmen (2024) upozorňuje, že environmentální hodnocení obnovitelných zdrojů energie musí zahrnovat celý životní cyklus zařízení, tedy výrobu materiálů, výstavbu, provoz, údržbu i ukončení životnosti. Studie současně upozorňuje, že zjednodušené hodnocení zaměřené převážně na energetické přínosy může vést k přesunu environmentálních dopadů do jiných složek životního prostředí nebo do budoucnosti. Dokumentace se však zaměřuje převážně na přínosy výroby elektrické energie během předpokládané 169 životnosti zařízení v délce přibližně 20–30 let a nehodnotí, zda dlouhodobé reziduální důsledky zásahů do krajiny, půdy a podloží nepřeváží nad časově omezenými energetickými přínosy. Dokumentace současně neobsahuje finanční ani technické garance skutečné obnovy území po ukončení provozu. Není zřejmé, kdo a jakým způsobem zajistí odstranění podzemních konstrukcí, technické infrastruktury a případných zbytkových stavebních prvků ani jak bude zajištěna reálná rekultivace území. U akcelerační oblasti AOV47 – Bukovec tvoří zemědělský půdní fond přibližně 48 % území a pozemky určené k plnění funkcí lesa přibližně 52 % území. Jedná se proto o území s významnými ekologickými, produkčními a krajinotvornými funkcemi, kde mohou dlouhodobé reziduální zásahy představovat významnou environmentální zátěž i po ukončení provozu zařízení. Deklarovaná dočasnost zásahů tak není objektivně doložena a dokumentace neumožňuje objektivně posoudit skutečný rozsah dlouhodobých dopadů životního cyklu zařízení ani riziko vzniku dlouhodobého environmentálního dluhu. Takový postup je v rozporu zejména se zákonem č. 100/2001 Sb., o posuzování vlivů na životní prostředí, zákonem č. 17/1992 Sb., o životním prostředí, zákonem č. 334/1992 Sb., o ochraně zemědělského půdního fondu, stavebním zákonem, směrnicí Evropského parlamentu a Rady 2001/42/ES a s principem prevence, předběžné opatrnosti a udržitelného rozvoje. Dokumentace SEA je proto v této části nepřezkoumatelná. Návrh řešení: Požaduji doplnění podrobného a objektivního vyhodnocení dlouhodobých dopadů během celého životního cyklu větrných elektráren, zejména rozsahu odstraňování podzemních konstrukcí, dlouhodobých dopadů na půdní profil a podloží, omezení budoucího využití území a reziduálních environmentálních dopadů po ukončení provozu zařízení. Současně požaduji doplnění konkrétní technické strategie obnovy území, stanovení jednoznačných technických parametrů rekultivace a doplnění finančních garancí zajišťujících odstranění stavebních konstrukcí a obnovu původních funkcí území. Dokumentace musí rovněž obsahovat komplexní posouzení vztahu mezi časově omezenými energetickými přínosy a dlouhodobými environmentálními důsledky zásahů do území. Pokud nebude možné uvedené nedostatky objektivně a přezkoumatelně odstranit, požaduji vypuštění akcelerační oblasti AOV47 – Bukovec a souvisejícího územního opatření z návrhu Změny č. 2 Územního rozvojového plánu ČR. Zdroje: HALL, R.; ASHCROFT, G.; BOWYER, C.; et al. Environmental impacts of decommissioning: onshore versus offshore wind farms [online]. Environmental Impact Assessment Review, 2020, roč. 83. Dostupné	

Poř. č.	Připomínkové místo	Číslo jednací	Článek	AO	Připomínka	Vyhodnocení
					z: https://www.sciencedirect.com/science/article/pii/S0195925519300435. [cit. 19. 5. 2026]. TOPHAM, E.; MCMIIIAN, D. Sustainable decommissioning of an offshore wind farm [online]. Renewable Energy, 2017, roč. 102. Dostupné z: https://www.sciencedirect.com/science/article/pii/S0960148116309430. [cit. 19. 5. 2026]. TÜRKMEN, B. A. Life Cycle Environmental Impacts of Wind Turbines [online]. Sustainability, 2024. Dostupné z: https://www.mdpi.com/2071-1050/16/13/5365. [cit. 19. 5. 2026]. ČESKO. Zákon č. 334/1992 Sb., o ochraně zemědělského půdního fondu, ve znění pozdějších předpisů [online]. Zákony pro lidi. Dostupné z: https://www.zakonyprolidi.cz/cs/1992-334. [cit. 19. 5. 2026]. ČESKO. Zákon č. 100/2001 Sb., o posuzování vlivů na životní prostředí, ve znění pozdějších předpisů [online]. Zákony pro lidi. Dostupné z: https://www.zakonyprolidi.cz/cs/2001-100. [cit. 19. 5. 2026]. ČESKO. Zákon č. 17/1992 Sb., o životním prostředí, ve znění pozdějších předpisů [online]. Zákony pro lidi. Dostupné z: https://www.zakonyprolidi.cz/cs/1992-17. [cit. 19. 5. 2026]. ČESKO. Zákon č. 283/2021 Sb., stavební zákon, ve znění pozdějších předpisů [online]. Zákony pro lidi. Dostupné z: https://www.zakonyprolidi.cz/cs/2021-283. [cit. 19. 5. 2026]. EVROPSKÝ PARLAMENT A RADA EVROPSKÉ UNIE. Směrnice Evropského parlamentu a Rady 2001/42/ES ze dne 27. června 2001 o posuzování vlivů některých plánů a programů na životní prostředí [online]. EUR-Lex. Dostupné z: https://eur-lex.europa.eu/legal-content/CS/TXT/?uri=CELEX%3A32001L0042. [cit. 19. 5. 2026]. 6.9.5 Nedostatečné vyhodnocení možností připojení větrných elektráren do elektrizační soustavy a souvisejících zásahů do území V podkladech k akcelerační oblasti AOV47 – Bukovec, zejména ve Vyhodnocení vlivů na udržitelný rozvoj území (SEA) a v souvisejícím územním opatření, nejsou dostatečně a přezkoumatelně vyhodnoceny technické, infrastrukturní a environmentální dopady související s připojením navrhovaných větrných elektráren do elektrizační soustavy. Posouzení současně proběhlo bez znalosti konkrétního vedení kabelových tras, připojovacích bodů a souvisejících technických staveb. Není proto možné objektivně posoudit skutečný rozsah zásahů do území. Dokumentace SEA předpokládá realizaci souboru až 33 větrných elektráren s maximálním výkonem až 115,5 MW, neobsahuje však konkrétní technické řešení jejich připojení do přenosové nebo distribuční soustavy a nehodnotí související zásahy do území. Větrné elektrárny představují nesynchronní zdroje výroby elektrické energie, jejichž připojování je podmíněno technickými možnostmi elektrizační soustavy a její provozní stabilitou. Veřejně dostupná mapa společnosti ČEPS pro připojování výroben umožňuje posuzovat dostupnost kapacit přenosové soustavy pro jednotlivé typy zdrojů, včetně nesynchronní výroby elektrické energie. Podklady ČEPS současně uvádějí, že některé oblasti jsou z hlediska připojení nesynchronních zdrojů vyhodnoceny jako nevhodné nebo významně omezené. Dokumentace SEA neprokazuje, že pro předpokládaný instalovaný výkon navrhovaných větrných elektráren existuje reálně dostupná kapacita přenosové nebo distribuční soustavy. Současně z veřejně dostupných podkladů společnosti ČEPS vyplývá, že významným strategickým záměrem je plánovaná transformovna Leskovice 400/110 kV, jejíž realizace je přímo závislá na výstavbě nového dvojitého vedení zvláště vysokého napětí 400 kV Kočín–Mírovka, přičemž zprovoznění této infrastruktury se předpokládá přibližně v roce 2036. Dokumentace však nehodnotí, zda je realizace akcelerační oblasti na této infrastruktuře závislá, ani zda je časově koordinována s jejím dokončením Dokumentace současně nehodnotí alternativní varianty připojení prostřednictvím distribuční soustavy nebo lokálních distribučních soustav ani možné environmentální dopady takových řešení. Připojení souboru až 33 větrných elektráren s maximálním výkonem až 115,5 MW přitom může vyžadovat realizaci dalších energetických staveb, zejména nových transformoven, kabelových tras, technických koridorů, rozšíření komunikací a dalších infrastrukturních zásahů. 171 Tyto stavby mohou představovat samostatné a významné zásahy do krajiny, půdního prostředí, lesních porostů a ekologických funkcí území. Dokumentace SEA však tyto související zásahy nehodnotí.	

Poř. č.	Připomínkové místo	Číslo jednací	Článek	AO	Připomínka	Vyhodnocení
					Posuzování samotných větrných elektráren bez současného vyhodnocení nezbytné energetické infrastruktury neodpovídá skutečnému rozsahu navrhovaného záměru. Takový postup je v rozporu zejména se zákonem č. 100/2001 Sb., o posuzování vlivů na životní prostředí, stavebním zákonem, směrnicí Evropského parlamentu a Rady 2001/42/ES a s požadavkem hodnocení kumulativních a synergických vlivů. Dokumentace SEA je proto v této části nepřezkoumatelná. Návrh řešení: Požaduji doplnění podrobného a objektivního vyhodnocení možností připojení akcelerační oblasti AOV47 – Bukovec do elektrizační soustavy, včetně identifikace konkrétního technického řešení, kapacitních možností přenosové a distribuční soustavy a časové realizovatelnosti navrženého řešení. Současně požaduji doplnění hodnocení environmentálních dopadů souvisejících energetických staveb, zejména transformoven, kabelových tras, technických koridorů a související infrastruktury. Pokud nebude možné uvedené nedostatky objektivně a přezkoumatelně odstranit, požaduji vypuštění akcelerační oblasti AOV47 – Bukovec a souvisejícího územního opatření z návrhu Změny č. 2 Územního rozvojového plánu ČR. Zdroje: ČEPS, a.s. Mapa dostupné kapacity pro připojení k PS. [online]. Praha: ČEPS. Dostupné z: https://www.ceps.cz/cs/mapa-dostupne-kapacity-pro-pripojeni-k-ps. [cit. 19. 5. 2026]. ČESKO. Zákon č. 100/2001 Sb., o posuzování vlivů na životní prostředí, ve znění pozdějších předpisů [online]. Zákony pro lidi. Dostupné z: https://www.zakonyprolidi.cz/cs/2001-100. [cit. 19. 5. 2026]. ČESKO. Zákon č. 283/2021 Sb., stavební zákon, ve znění pozdějších předpisů [online]. Zákony pro lidi. Dostupné z: https://www.zakonyprolidi.cz/cs/2021-283. [cit. 19. 5. 2026]. EVROPSKÝ PARLAMENT A RADA EVROPSKÉ UNIE. Směrnice Evropského parlamentu a Rady 2001/42/ES ze dne 27. června 2001 o posuzování vlivů některých plánů a programů na životní prostředí [online]. EUR-Lex. Dostupné z: https://eur-lex.europa.eu/legal-content/CS/TXT/?uri=CELEX%3A32001L0042. [cit. 19. 5. 2026]. 6.10 Rozpor návrhu územního opatření o vymezení AOV47 Bukovec s územními plány obcí 6.10.1 Rozpor s územním plánem obce Bořetín Navrhované hranice AOV a odstupové vzdálenosti 500m od stávající (popsáno výše) i plánované obytné zástavby (jak je však uvedeno výše tak takové odstupové vzdálenosti jsou zcela nedostatečné a je nutno vzhledem k výše uvedeným důvodům uvažovat o minimálně šestinásobku výšky VTE, tj. při daném limitu o vzdálenosti 1500 m) jsou v rozporu s návrhy zastavitelných ploch v územním plánu obce, hranice těchto ploch jsou blíže než 500m. Jde zejména o plochy Z1, Z2, Z3, Z4, Z5, Z7, Z18 a dále o plochy Z24, Z23, které jsou dokonce přímo v akcelerační oblasti, a tudíž i v možném ochranném pásmu VTE. Akcelerační oblast zabírá téměř všechny lokální biokoridory a biocentra, jak je patrno z níže uvedeného hlavního výkresu. Plánovaná rozhledna na ploše Z44 je v bezprostřední blízkosti hranice AOV Bukovec 47. Plánovaný záložní vrt pro stávající obecní vodovod je přímo v akcelerační oblasti, a tudíž i v možném ochranném pásmu VTE. 172 Hranice akcelerační oblasti AOV 47 Bukovec nerespektují územně plánovací dokumentaci obce, která musela být zpracovateli územního opatření známa a brání tak rozvoji obce v dalších letech zásadním a nijak neodůvodněným způsobem. Návrh řešení: Požaduji doplnění objektivního vyhodnocení dopadů vymezení akcelerační oblasti na územní plánování obce, rozvojové možnosti obce v návaznosti na odstup plánovaných zastavitelných ploch od hranice akcelerační oblasti a dále na polohu a vlivy plánované výstavby a dalšího rozvoje území obce a s tím souvisejících dopadů na veřejné zdraví a další chráněné hodnoty. V té souvislosti požaduji doplnění přesných mapových podkladů. Pokud nebude možné uvedené nedostatky objektivně a přezkoumatelně odstranit, požaduji vypuštění akcelerační oblasti AOV47 – Bukovec a souvisejícího územního opatření z návrhu Změny č. 2 Územního rozvojového plánu ČR.	

Poř. č.	Připomínkové místo	Číslo jednací	Článek	AO	Připomínka	Vyhodnocení
					6.10.2 Rozpor s územním plánem obce Drunče Navrhované hranice AOV a odstupové vzdálenosti 500m od stávající (popsáno výše) i plánované obytné zástavby (jak je však uvedeno výše tak takové odstupové vzdálenosti jsou zcela nedostatečné a je nutno vzhledem k výše uvedeným důvodům uvažovat o minimálně šestinásobku výšky VTE, tj. při daném limitu o vzdálenosti 1500 m) jsou v rozporu s návrhy zastavitelných ploch v územním plánu obce, hranice těchto ploch jsou blíže než 1500m. Jde zejména o plochy Z2, Z3, Z4, Z5. Akcelerační oblast zabírá téměř všechny lokální biokoridory a biocentra, jak je patrno z níže uvedeného hlavního výkresu, cenná rašeliniště a mokřady. U hranic AOV 47 je významné archeologické naleziště (viz níže). V akcelerační oblasti jsou 3 vodní zdroje pro obce Drunče a Březinu s ochranným pásmem (viz výše. Hranice akcelerační oblasti AOV 47 Bukovec nerespektují územně plánovací dokumentaci obce, která musela být zpracovateli územního opatření známa a brání tak rozvoji obce v dalších letech zásadním a nijak neodůvodněným způsobem. Návrh řešení: Požaduji doplnění objektivního vyhodnocení dopadů vymezení akcelerační oblasti na územní plánování obce, rozvojové možnosti obce v návaznosti na odstup plánovaných zastavitelných ploch od hranice akcelerační oblasti a dále na polohu a vlivy plánované výstavby a dalšího rozvoje území obce a s tím souvisejících dopadů na veřejné zdraví a další chráněné hodnoty. V té souvislosti požaduji doplnění přesných mapových podkladů. 173 Pokud nebude možné uvedené nedostatky objektivně a přezkoumatelně odstranit, požaduji vypuštění akcelerační oblasti AOV47 – Bukovec a souvisejícího územního opatření z návrhu Změny č. 2 Územního rozvojového plánu ČR. 6.10.3 Rozpor s územním plánem obce Psárov Navrhované hranice AOV a odstupové vzdálenosti 500m od stávající (popsáno výše) i plánované obytné zástavby (jak je však uvedeno výše tak takové odstupové vzdálenosti jsou zcela nedostatečné a je nutno vzhledem k výše uvedeným důvodům uvažovat o minimálně šestinásobku výšky VTE, tj. při daném limitu o vzdálenosti 1500 m) jsou v rozporu s návrhy zastavitelných ploch v územním plánu obce, hranice těchto ploch jsou blíže než 1000m. Jde zejména o plochy B9, B10, B13, B22, B23, B28, So11, So12. Akcelerační oblast zabírá téměř všechny lokální biokoridory a biocentra na východě katastru, jak je patrno z níže uvedeného hlavního výkresu. Plánovaná FVE na ploše Vp27 je v bezprostřední blízkosti hranice AOV Bukovec 47. Hranice akcelerační oblasti AOV 47 Bukovec nerespektují územně plánovací dokumentaci obce, která musela být zpracovateli územního opatření známa a brání tak rozvoji obce v dalších letech zásadním a nijak neodůvodněným způsobem. Návrh řešení: Požaduji doplnění objektivního vyhodnocení dopadů vymezení akcelerační oblasti na územní plánování obce, rozvojové možnosti obce v návaznosti na odstup plánovaných zastavitelných ploch od hranice akcelerační oblasti a dále na polohu a vlivy plánované výstavby a dalšího rozvoje území obce a s tím souvisejících dopadů na veřejné zdraví a další chráněné hodnoty. V té souvislosti požaduji doplnění přesných mapových podkladů. 174 Pokud nebude možné uvedené nedostatky objektivně a přezkoumatelně odstranit, požaduji vypuštění akcelerační oblasti AOV47 – Bukovec a souvisejícího územního opatření z návrhu Změny č. 2 Územního rozvojového plánu ČR. 6.10.4 Rozpor s územním plánem obce Březina Navrhované hranice AOV a odstupové vzdálenosti 500m od stávající (popsáno výše) i plánované obytné zástavby (jak je však uvedeno výše tak takové odstupové vzdálenosti jsou zcela nedostatečné a je nutno vzhledem k výše uvedeným důvodům uvažovat o minimálně šestinásobku výšky VTE, tj. při daném limitu o vzdálenosti 1500 m) jsou v rozporu s návrhy zastavitelných ploch v územním plánu obce, hranice těchto ploch jsou blíže než 1500m. Jde zejména o plochy Z1, Z2, Z5, Z6. Akcelerační oblast zabírá téměř všechny lokální biokoridory a biocentra na severu katastru, jak je patrno z níže uvedeného hlavního výkresu. Hranice akcelerační oblasti AOV 47 Bukovec nerespektují územně plánovací dokumentaci obce, která	

Poř. č.	Připomínkové místo	Číslo jednací	Článek	AO	Připomínka	Vyhodnocení
					musela být zpracovateli územního opatření známa a brání tak rozvoji obce v dalších letech zásadním a nijak neodůvodněným způsobem. Návrh řešení: Požaduji doplnění objektivního vyhodnocení dopadů vymezení akcelerační oblasti na územní plánování obce, rozvojové možnosti obce v návaznosti na odstup plánovaných zastavitelných ploch od hranice akcelerační oblasti a dále na polohu a vlivy plánované výstavby a dalšího rozvoje území obce a s tím souvisejících dopadů na veřejné zdraví a další chráněné hodnoty. V té souvislosti požaduji doplnění přesných mapových podkladů. Pokud nebude možné uvedené nedostatky objektivně a přezkoumatelně odstranit, požaduji vypuštění akcelerační oblasti AOV47 – Bukovec a souvisejícího územního opatření z návrhu Změny č. 2 Územního rozvojového plánu ČR. 6.10.5 Rozpor s územním plánem obce Hojovice Navrhované hranice AOV a odstupové vzdálenosti 500m od stávající (popsáno výše) i plánované obytné zástavby (jak je však uvedeno výše tak takové odstupové vzdálenosti jsou zcela nedostatečné a je nutno vzhledem k výše uvedeným důvodům uvažovat o minimálně šestinásobku výšky VTE, tj. při daném limitu o vzdálenosti 1500 m) jsou v rozporu s návrhy zastavitelných ploch v územním plánu obce, hranice těchto ploch jsou blíže než 1000m. Jde zejména o plochy OV2, OV3, OV4. 175 Akcelerační oblast zabírá téměř všechny lokální biokoridory a biocentra na východě katastru, jak je patrno z níže uvedeného hlavního výkresu. V bezprostřední akcelerační oblasti je vodní zdroj pro obec Hojovice s ochranným pásmem zasahujícím do AOV 47 (viz výše). Hranice akcelerační oblasti AOV 47 Bukovec nerespektují územně plánovací dokumentaci obce, která musela být zpracovateli územního opatření známa a brání tak rozvoji obce v dalších letech zásadním a nijak neodůvodněným způsobem. Návrh řešení: Požaduji doplnění objektivního vyhodnocení dopadů vymezení akcelerační oblasti na územní plánování obce, rozvojové možnosti obce v návaznosti na odstup plánovaných zastavitelných ploch od hranice akcelerační oblasti a dále na polohu a vlivy plánované výstavby a dalšího rozvoje území obce a s tím souvisejících dopadů na veřejné zdraví a další chráněné hodnoty. V té souvislosti požaduji doplnění přesných mapových podkladů. Pokud nebude možné uvedené nedostatky objektivně a přezkoumatelně odstranit, požaduji vypuštění akcelerační oblasti AOV47 – Bukovec a souvisejícího územního opatření z návrhu Změny č. 2 Územního rozvojového plánu ČR. 6.10.6 Rozpor s územním plánem obce Mnich Navrhované hranice AOV a odstupové vzdálenosti 500m od stávající (popsáno výše) i plánované obytné zástavby (jak je však uvedeno výše tak takové odstupové vzdálenosti jsou zcela nedostatečné a je nutno vzhledem k výše uvedeným důvodům uvažovat o minimálně šestinásobku výšky VTE, tj. při daném limitu o vzdálenosti 1500 m) jsou v rozporu s návrhy zastavitelných ploch v územním plánu obce, hranice těchto ploch jsou blíže než 500m. Jde zejména o plochy OV8-Ch, OV2-Ch, OV9-Ch, dále do vzdálenosti 1500m OV7-Ch, OV1Ch, OV22-Ch, OV1-Mr. Akcelerační oblast zabírá téměř všechny lokální biokoridory a biocentra na západě katastru, jak je patrno z níže uvedeného hlavního výkresu. Dále návrh akcelerační oblasti vůbec nerespektuje skutečnost, že na pozemku parc.č. 59/10 v k.ú. Chválkov u KnL. se nachází FVE s ochranným pásmem. 176 Hranice akcelerační oblasti AOV 47 Bukovec nerespektují územně plánovací dokumentaci obce, která musela být zpracovateli územního opatření známa a brání tak rozvoji obce v dalších letech zásadním a nijak neodůvodněným způsobem. Návrh řešení: Požaduji doplnění objektivního vyhodnocení dopadů vymezení akcelerační oblasti na územní plánování obce, rozvojové možnosti obce v návaznosti na odstup plánovaných zastavitelných ploch od hranice akcelerační oblasti a dále na polohu a vlivy plánované výstavby a dalšího rozvoje území obce a s tím souvisejících dopadů na veřejné zdraví a další chráněné hodnoty. V té souvislosti požaduji doplnění přesných mapových podkladů. Pokud nebude možné uvedené nedostatky objektivně a přezkoumatelně odstranit, požaduji vypuštění	

Poř. č.	Připomínkové místo	Číslo jednací	Článek	AO	Připomínka	Vyhodnocení
					akcelerační oblasti AOV47 – Bukovec a souvisejícího územního opatření z návrhu Změny č. 2 Územního rozvojového plánu ČR. 6.10.7 Rozpor s územním plánem obce Černovice Navrhované hranice AOV a odstupové vzdálenosti 500m od stávající (popsáno výše) i plánované obytné zástavby (jak je však uvedeno výše tak takové odstupové vzdálenosti jsou zcela nedostatečné a je nutno vzhledem k výše uvedeným důvodům uvažovat o minimálně šestinásobku výšky VTE, tj. při daném limitu o vzdálenosti 1500 m) jsou v rozporu s návrhy zastavitelných ploch v územním plánu obce, hranice těchto ploch jsou blíže než 1000m. Jde zejména o plochy BV Z.112, BV Z.65 a Z.99 ve Vlkosovicích VZ Z.48, BV Z.74, 73, VZ Z.98 v Panských Mlýnech. Akcelerační oblast zabírá téměř všechny lokální biokoridory a biocentra na jihu katastru, jak je patrno z níže uvedeného hlavního výkresu. 177 Hranice akcelerační oblasti AOV 47 Bukovec nerespektují územně plánovací dokumentaci obce, která musela být zpracovateli územního opatření známa a brání tak rozvoji obce v dalších letech zásadním a nijak neodůvodněným způsobem. Návrh řešení: Požaduji doplnění objektivního vyhodnocení dopadů vymezení akcelerační oblasti na územní plánování obce, rozvojové možnosti obce v návaznosti na odstup plánovaných zastavitelných ploch od hranice akcelerační oblasti a dále na polohu a vlivy plánované výstavby a dalšího rozvoje území obce a s tím souvisejících dopadů na veřejné zdraví a další chráněné hodnoty. V té souvislosti požaduji doplnění přesných mapových podkladů. Pokud nebude možné uvedené nedostatky objektivně a přezkoumatelně odstranit, požaduji vypuštění akcelerační oblasti AOV47 – Bukovec a souvisejícího územního opatření z návrhu Změny č. 2 Územního rozvojového plánu ČR. 6.10.8 Nevyhodnocené dopady akceleračních oblastí na územní plánování a výkon samosprávy, absence metodiky Podatel ještě dodává, že akcelerační oblasti jsou značně rozsáhlé. Zahrnují mnohdy velké části katastru dotčených obcí. Není přitom zřejmé, jaká konkrétní omezení bude akcelerační zóna znamenat pro územní plány. V § 6 odst. 3 zákona č. 249/2025 Sb., o urychlení využívání obnovitelných zdrojů energie se uvádí, 178 že k části navazující územně plánovací dokumentace, která je v rozporu s územním opatřením vydaným k nadřazené územně plánovací dokumentaci, se nepřihlíží. Jaké důsledky to má pro územní plány obcí v akcelerační zóně? Musí přijmout, že nebudou v akcelerační oblasti vymezovat žádné zastavitelné plochy? Je akcelerační zóna jakousi rozsáhlou územní rezervou, kvůli které je jakýkoliv rozvoj dotčeného území obce zablokován? Je stejně zablokován i rozvoj území, které s akcelerační zónou souvisí, protože ani tam obec nemůže vymezit zastavitelné plochy pro bydlení? Nebo existují nějaké záměry (kupř. právě pro bydlení v době, kdy je extrémní bytová krize), které mají přednost před OZE? Těmto otázkám se Změna č. 2 vůbec nevěnuje. Dalším zásadním pochybením je, že předkladatel dosud nezveřejnil ani metodicky nevysvětlil konkrétní dopady vymezování akceleračních oblastí na územně plánovací dokumentaci, rozvoj obcí a povolovací procesy v těchto územích. K dnešnímu dni nebyl vydán žádný závazný ani metodický výklad, který by jednoznačně popsal vztah akceleračních oblastí k platným a pořizovaným územně plánovacím dokumentacím, míru omezení samospráv při rozhodování o rozvoji území ani skutečný rozsah procesních zjednodušení v navazujících správních řízeních. Předložená dokumentace neobsahuje konkrétní vyhodnocení dopadů vymezování akceleračních oblastí na územně plánovací dokumentaci, rozvoj obcí ani navazující povolovací procesy. V dokumentaci ani jejích podkladech není jednoznačně vysvětlen vztah akceleračních oblastí k platným a pořizovaným územně plánovacím dokumentacím, rozsah případného omezení rozhodovací autonomie samospráv ani konkrétní procesní důsledky v navazujících správních řízeních. Dokumentace současně nepopisuje mechanismus, jakým budou deklarované přínosy navrhovaného řešení dosaženy, ani rozsah možných územních, právních a ekonomických dopadů. Za této situace jsou projednávány změny s potenciálně významnými důsledky pro územní plánování a výkon samosprávy, aniž by byly jejich praktické účinky dostatečně identifikovány a vyhodnoceny. Není zřejmé, z jakých podkladů a úvah vychází předpoklad, že navrhované řešení nepovede k významným	

Poř. č.	Připomínkové místo	Číslo jednací	Článek	AO	Připomínka	Vyhodnocení
					zásahům do rozhodovacích procesů obcí nebo ke změnám v navazujících správních řízeních. Takový postup omezuje možnost kvalifikovaného posouzení přínosů a rizik navrhovaného řešení a současně vyvolává pochybnosti o úplnosti skutkového stavu, z něhož dokumentace vychází. Nelze považovat za dostatečně odůvodněné řešení, jehož praktické důsledky mají být vymezovány až následnou aplikační praxí.6.13.8 Nevyhodnocené dopady akceleračních oblastí na územní plánování a výkon samosprávy Dokumentace SEA neobsahuje konkrétní vyhodnocení dopadů vymezování akceleračních oblastí na územně plánovací dokumentaci, budoucí rozvoj obcí ani výkon samostatné působnosti územních samospráv. Dokumentace ani související podklady neobsahují jednoznačné vysvětlení vztahu akceleračních oblastí k platným a pořizovaným územně plánovacím dokumentacím. Současně není zřejmé, v jakém rozsahu může dojít k omezení rozhodovacích pravomocí obcí, jaké důsledky bude mít návrh pro budoucí rozvoj sídel ani jaké konkrétní procesní účinky bude mít vymezení akceleračních oblastí v navazujících správních řízeních. Z podkladů současně nevyplývá, jakým mechanismem mají být deklarované přínosy navrhovaného řešení dosaženy a jaký bude skutečný rozsah územních, právních a ekonomických dopadů pro dotčené samosprávy. Dokumentace současně neprokazuje, že byly objektivně vyhodnoceny možné důsledky pro územní autonomii obcí, jejich rozvojové strategie a schopnost samostatně rozhodovat o využití vlastního území. Takový postup je v rozporu s článkem 8 a článkem 101 odst. 4 Ústavy České republiky, s Evropskou chartou místní samosprávy, s principem subsidiarity, s požadavkem úplného zjištění skutkového stavu a s požadavkem přezkoumatelného odůvodnění správních podkladů. 179 Nejvyšší správní soud v rozsudku č. j. 6 Ao 5/2011–43 zdůraznil, že správní dokumentace nemůže obsahovat pouze výsledný závěr, ale musí obsahovat také úvahy a podklady, ze kterých byl tento závěr odvozen. Rozsudek č. j. 1 Ao 2/2010–116 současně uvádí, že opatření obecné povahy musí vycházet z dostatečných a přezkoumatelných podkladů a nedostatky podkladů nelze nahrazovat předpokladem jejich budoucího doplnění. Dokumentace SEA je proto v této části nepřezkoumatelná. Návrh řešení: Požaduji doplnění objektivního vyhodnocení dopadů akceleračních oblastí na územní plánování, rozvojové možnosti obcí a výkon samostatné působnosti územních samospráv včetně zveřejnění příslušné metodiky. Současně požaduji doplnění analýzy procesních důsledků navrhovaného řešení pro navazující správní řízení a přezkoumatelné odůvodnění rozsahu zásahu do rozhodovacích pravomocí obcí. V té souvislosti požaduji doplnění přesných mapových podkladů. Pokud nebude možné uvedené nedostatky objektivně a přezkoumatelně odstranit, požaduji vypuštění akcelerační oblasti AOV47 – Bukovec a souvisejícího územního opatření z návrhu Změny č. 2 Územního rozvojového plánu ČR. Zdroj: Nejvyšší správní soud. Rozsudek NSS ze dne 7. 10. 2011, č. j. 6 Ao 5/2011–43 – Zásady územního rozvoje Zlínského kraje [online]. Dostupné z: https://www.zakonyprolidi.cz/judikat/nsscr/6-ao-5-2011-43. [cit. 22. 5. 2026]. Nejvyšší správní soud. Rozsudek NSS ze dne 16. 11. 2010, č. j. 1 Ao 2/2010–116, publ. pod č. 2215/2011 Sb. NSS – Územní plán obce Moravany [online]. Dostupné z: https://www.zakonyprolidi.cz/judikat/nsscr/1- ao-2-2010-116. [cit. 22. 5. 2026] ČESKÁ REPUBLIKA. Ústavní zákon č. 1/1993 Sb., Ústava České republiky [online]. Dostupné z: https://www.zakonyprolidi.cz/cs/1993-1. [cit. 22. 5. 2026] RADA EVROPY. Evropská charta místní samosprávy [online]. Dostupné z: https://rm.coe.int/168007a088. [cit. 22. 5. 2026] VII. PŘIPOMÍNKY OBECNÉHO CHARAKTERU K NEDOSTATKŮM V DOKUMENTACI SEA, NÁVRHU ÚZEMNÍHO OPATŘENÍ O VYMEZENÍ AOV Č. 47 BUKOVEC, V NÁVRHU ZMĚNY Č.2 URP ČR A JEJICH ODŮVODNĚNÍ 7.1 Absence řádného hodnocení kumulativních a synergických vlivů 7.1.1 Absence komplexního regionálního hodnocení kumulativních a synergických vlivů Dokumentace SEA	

Poř. č.	Připomínkové místo	Číslo jednací	Článek	AO	Připomínka	Vyhodnocení
					neobsahuje komplexní regionální hodnocení kumulativních a synergických vlivů navržených akceleračních oblastí v širším území a neposuzuje skutečný rozsah souběžných zásahů do krajiny, životního prostředí a obytného prostředí. Akcelerační oblast AOV47 – Bukovec není v regionu navrhována izolovaně. V bezprostředním okolí jsou současně vymezovány také akcelerační oblasti AOV48 – Chrbonín, AOV49 – Křeč a AOV50 – Obrataň. Tyto oblasti společně představují rozsáhlou koncentraci větrných elektráren a související technické infrastruktury v jednom souvislém území. 180 Podle dokumentace se jedná o území o celkové rozloze přibližně 3152 ha s předpokládaným umístěním až 88 větrných elektráren a celkovým instalovaným výkonem přibližně 308 MW. Dokumentace však jednotlivé akcelerační oblasti hodnotí převážně odděleně a neobsahuje skutečné regionální posouzení jejich společného působení. SEA současně nehodnotí scénáře souběžné realizace více akceleračních oblastí, neposuzuje synergické působení doprovodné infrastruktury, neobsahuje regionální model industrializace krajiny, nevyhodnocuje dlouhodobou kumulaci technických zásahů, neposuzuje časové souvislosti a souběh jednotlivých projektů ani nehodnotí regionální proměnu charakteru krajiny v důsledku koncentrace více větrných parků. Dokumentace rovněž neobsahuje objektivní hodnocení společných dopadů na obyvatelstvo, krajinný ráz, ekologickou stabilitu území ani kvalitu života v širším regionu. Metodické doporučení MŽP (2015) současně výslovně uvádí, že kumulativní a synergické vlivy musí být hodnoceny v širších územních souvislostech a že SEA má představovat preventivní nástroj pro identifikaci regionálních environmentálních střetů již na strategické úrovni plánování. Manuál SEA (2025) potvrzuje, že vyhodnocení SEA musí být zpracováno v rozsahu umožňujícím objektivní posouzení širších územních souvislostí, souběžného působení více záměrů a jejich dlouhodobých dopadů na krajinu a životní prostředí. Studie Dibo et al. (2025) současně potvrzuje, že nedostatečné regionální hodnocení kumulativních vlivů větrných elektráren vede k systematickému podhodnocování skutečných environmentálních a krajinných dopadů rozsáhlých energetických celků. Nejvyšší správní soud v rozsudku č. j. 1 Ao 7/2011–526 zdůraznil, že posouzení kumulativních a synergických vlivů musí být součástí celkového hodnocení a musí vycházet z dostatečně zjištěného skutkového stavu a identifikace relevantních střetů. Pokud dokumentace neprokazuje způsob, jakým byly tyto vlivy identifikovány a vyhodnoceny, mohou být její závěry nepřezkoumatelné. Nejvyšší správní soud. Rozsudek NSS ze dne 21. 6. 2012, č. j. 1 Ao 7/2011–526, publ. pod č. 2698/2012 Sb. NSS – Územní plánování: zásady územního rozvoje [online]. Dostupné z: https://vyhledavac.nssoud.cz/DokumentDetail/Index/625004. [cit. 22. 5. 2026]. SEA však regionální model kumulativních a synergických dopadů neobsahuje a neumožňuje objektivně posoudit skutečný rozsah společných vlivů akceleračních oblastí AOV47 – Bukovec, AOV48 – Chrbonín, AOV49 – Křeč a AOV50 – Obrataň. Dokumentace současně vykazuje vnitřní rozpor, kdy na jedné straně připouští existenci dalších rozsáhlých akceleračních oblastí v regionu, avšak na straně druhé neprovádí skutečné regionální hodnocení jejich společného působení. Kumulativní a synergické vlivy nelze objektivně vyhodnotit bez znalosti prostorového umístění souvisejících staveb, zejména přístupových komunikací, kabelových tras a technické infrastruktury. Existence nejistot nevylučuje možnost významných kumulativních účinků. Dokumentace je proto v této části nepřezkoumatelná a neumožňuje objektivně vyhodnotit skutečné regionální kumulativní a synergické vlivy návrhu. Takový postup je v rozporu se směrnicí Evropského parlamentu a Rady 2001/42/ES, která požaduje hodnocení kumulativních a synergických vlivů koncepcí na životní prostředí. Současně je návrh v rozporu se zákonem č. 100/2001 Sb., o posuzování vlivů na životní prostředí, a s 181 metodickými požadavky SEA na hodnocení širších územních souvislostí a souběžného působení více záměrů. Návrh řešení: Požaduji doplnění komplexního regionálního hodnocení kumulativních a synergických vlivů	

Poř. č.	Připomínkové místo	Číslo jednací	Článek	AO	Připomínka	Vyhodnocení
					akceleračních oblastí AOV47 – Bukovec, AOV48 – Chrbonín, AOV49 – Křeč a AOV50 – Obrataň, včetně scénářů souběžné realizace více větrných parků a vyhodnocení dlouhodobých regionálních dopadů na krajinu, obyvatelstvo a životní prostředí. Současně požaduji doplnění regionálního modelu společného působení větrných elektráren a doprovodné infrastruktury v širším území, včetně vyhodnocení časových souvislostí, synergických efektů a celkové proměny krajiny. Pokud nebude možné uvedené nedostatky objektivně a přezkoumatelně odstranit, požaduji vypuštění akcelerační oblasti AOV47 – Bukovec a souvisejícího územního opatření z návrhu Změny č. 2 Územního rozvojového plánu ČR. Zdroje: MINISTERSTVO ŽIVOTNÍHO PROSTŘEDÍ. Metodické doporučení pro vyhodnocení vlivů PÚR ČR a ZÚR na životní prostředí [online]. Praha: MŽP, 2015. Dostupné z: https://www.aspi.cz/products/lawText/1/83709/1/2. [cit. 16. 5. 2026]. MINISTERSTVO ŽIVOTNÍHO PROSTŘEDÍ. MANUÁL SEA – Obecné koncepce; Jednotné postupy a náležitosti v rámci strategického posuzování vlivů na životní prostředí a veřejné zdraví [online]. Praha: MŽP, 2025. Dostupné z: https://portal.cenia.cz/eiasea/dokumenty/dokumentSoubor/2244/Vyhodnocen%C3%AD%20vliv%C5%AF% 20%C3%9APD%20na%20%C5%BEivotn%C3%AD%20prost%C5%99ed%C3%AD%20a%20dal%C5%A 1%C3%AD%20souvislosti.pdf?lang=cs. [cit. 16. 5. 2026]. DIBO, K. et al. Regional cumulative impact assessment of clustered wind energy developments [online]. Renewable and Sustainable Energy Reviews, 2025. Dostupné z: https://pubmed.ncbi.nlm.nih.gov/40965631/. [cit. 15. 5. 2026]. EVROPSKÝ PARLAMENT A RADA EU. Směrnice 2001/42/ES o posuzování vlivů některých plánů a programů na životní prostředí [online]. Dostupné z: https://eur-lex.europa.eu/legal-content/CS/TXT/?uri=CELEX%3A32001L0042&. [cit. 15. 5. 2026]. ČESKÁ REPUBLIKA. Zákon č. 100/2001 Sb., o posuzování vlivů na životní prostředí [online]. Dostupné z: https://www.zakonyprolidi.cz/cs/2001-100. [cit. 15. 5. 2026]. 7.1.2 Kumulativní hlukové zatížení, vibrace a synergické působení více větrných parků Dokumentace SEA neobsahuje dostatečné vyhodnocení kumulativního hlukového zatížení, vibrací, infrazvuku a synergického působení více větrných elektráren v širším území. Akcelerační oblasti AOV47 – Bukovec, AOV48 – Chrbonín, AOV49 – Křeč a AOV50 – Obrataň představují rozsáhlou koncentraci větrných elektráren v jednom regionu, avšak SEA neposuzuje jejich společné akustické působení ani možné kumulativní dopady na obyvatelstvo a obytné prostředí. Dokumentace současně neobsahuje regionální akustický model, neposuzuje souběžné působení více zdrojů hluku, nehodnotí kumulativní amplitudovou modulaci, neposuzuje synergické působení infrazvuku, 182 nehodnotí noční hlukovou zátěž v širším regionu ani neposuzuje dlouhodobé psychosociální dopady kumulativního hluku více větrných parků. SEA navíc pracuje pouze s modelovými scénáři budoucí výstavby a neobsahuje konkrétní rozmístění jednotlivých zařízení ani jejich skutečné technické parametry. V důsledku toho nelze objektivně ověřit skutečný rozsah kumulativní hlukové zátěže v území. Dokumentace současně nepředkládá scénáře souběžného provozu více větrných parků, vyhodnocení superpozice hlukových zdrojů, analýzu šíření hluku v členitém terénu ani hodnocení dlouhodobého opakovaného hlukového zatížení obyvatel. Studie Josimović et al. (2021) potvrzuje, že kumulativní hlukové působení více větrných elektráren může významně zvyšovat celkovou akustickou zátěž krajiny a vytvářet synergické efekty, které nelze objektivně hodnotit izolovaně po jednotlivých projektech. Studie Nguyen et al. (2022) současně potvrzuje, že amplitudová modulace hluku, proměnlivost meteorologických podmínek a souběžné působení více zdrojů mohou významně ovlivňovat subjektivní vnímání hluku i skutečné dopady na obyvatelstvo. Metodické doporučení MŽP (2015) i Manuál SEA (2025) současně výslovně požadují vyhodnocení kumulativních a synergických vlivů v širších územních souvislostech a upozorňují na nutnost posuzovat	

Poř. č.	Připomínkové místo	Číslo jednací	Článek	AO	Připomínka	Vyhodnocení
					společné působení více záměrů. SEA však regionální kumulativní akustické hodnocení neobsahuje a neumožňuje objektivně posoudit skutečné hlukové dopady souběhu více akceleračních oblastí v širším regionu. Dokumentace je proto v této části nepřezkoumatelná. Takový postup je v rozporu se směrnicí Evropského parlamentu a Rady 2001/42/ES, která požaduje hodnocení kumulativních a synergických vlivů koncepcí na obyvatelstvo a životní prostředí. Současně je návrh v rozporu se zákonem č. 258/2000 Sb., o ochraně veřejného zdraví, a s požadavky na preventivní ochranu obyvatelstva před nadměrnou hlukovou zátěží. Návrh řešení: Požaduji doplnění regionálního kumulativního akustického modelu akceleračních oblastí AOV47 – Bukovec, AOV48 – Chrbonín, AOV49 – Křeč a AOV50 – Obrataň, včetně scénářů souběžného provozu více větrných parků a vyhodnocení superpozice hluku, amplitudové modulace, vibrací a infrazvuku. Současně požaduji doplnění hodnocení dlouhodobých psychosociálních dopadů kumulativní hlukové zátěže a vyhodnocení skutečných dopadů na obytné prostředí a kvalitu života obyvatel v širším území. Pokud nebude možné uvedené nedostatky objektivně a přezkoumatelně odstranit, požaduji vypuštění akcelerační oblasti AOV47 – Bukovec a souvisejícího územního opatření z návrhu Změny č. 2 Územního rozvojového plánu ČR. Zdroje: JOSIMOVIĆ, Bojan et al. Strategic environmental assessment of wind farms and cumulative noise impacts in regional planning [online]. Renewable Energy, 2021. Dostupné z: https://www.mdpi.com/2076-3417/13/15/8792. [cit. 15. 5. 2026]. NGUYEN, Phuc D. et al. Long-term quantification and characterisation of wind farm noise amplitude modulation [online]. arXiv, 2022. Dostupné z: https://arxiv.org/abs/2206.02543. [cit. 15. 5. 2026]. 183 MINISTERSTVO ŽIVOTNÍHO PROSTŘEDÍ. Metodické doporučení pro vyhodnocení vlivů PÚR ČR a ZÚR na životní prostředí [online]. Praha: MŽP, 2015. Dostupné z: https://www.aspi.cz/products/lawText/1/83709/1/2. [cit. 16. 5. 2026]. MINISTERSTVO ŽIVOTNÍHO PROSTŘEDÍ. MANUÁL SEA – Obecné koncepce; Jednotné postupy a náležitosti v rámci strategického posuzování vlivů na životní prostředí a veřejné zdraví [online]. Praha: MŽP, 2025. Dostupné z: https://portal.cenia.cz/eiasea/dokumenty/dokumentSoubor/2244/Vyhodnocen%C3%AD%20vliv%C5%AF% 20%C3%9APD%20na%20%C5%BEivotn%C3%AD%20prost%C5%99ed%C3%AD%20a%20dal%C5%A 1%C3%AD%20souvislosti.pdf?lang=cs. [cit. 16. 5. 2026]. EVROPSKÝ PARLAMENT A RADA EU. Směrnice 2001/42/ES o posuzování vlivů některých plánů a programů na životní prostředí [online]. Dostupné z: https://eur-lex.europa.eu/legal-content/CS/TXT/?uri=CELEX%3A32001L0042&. [cit. 15. 5. 2026]. ČESKÁ REPUBLIKA. Zákon č. 258/2000 Sb., o ochraně veřejného zdraví [online]. Dostupné z: https://www.zakonyprolidi.cz/cs/2000-258. [cit. 16. 5. 2026]. 7.1.3 Kumulativní vizuální dopady, světelné efekty a industrializace krajiny Dokumentace SEA neobsahuje dostatečné vyhodnocení kumulativních vizuálních dopadů, světelných efektů a celkové proměny krajinného charakteru v důsledku koncentrace více akceleračních oblastí v širším regionu. Akcelerační oblasti AOV47 – Bukovec, AOV48 – Chrbonín, AOV49 – Křeč a AOV50 – Obrataň představují souběžnou koncentraci velkorozměrových technických dominant v dosud převážně lesozemědělské krajině, avšak SEA neposuzuje jejich společné vizuální působení ani regionální proměnu krajinného rázu. Dokumentace současně nehodnotí kumulativní viditelnost větrných elektráren v širším regionu, neposuzuje rozsah vizuální saturace krajiny, nehodnotí společné působení více horizontových dominant, neposuzuje kumulativní světelné efekty překážkového značení, nehodnotí noční proměnu krajiny ani neposuzuje dlouhodobou industrializaci krajinného prostoru. SEA současně pracuje pouze s modelovým scénářem rozmístění větrných elektráren a neobsahuje konkrétní prostorové uspořádání budoucích zařízení. V důsledku toho nelze objektivně vyhodnotit skutečný rozsah vizuálních dopadů, viditelnosti zařízení ani míru narušení krajinného rázu.	

Poř. č.	Připomínkové místo	Číslo jednací	Článek	AO	Připomínka	Vyhodnocení
					Dokumentace rovněž neobsahuje regionální analýzu souběžné viditelnosti více větrných parků ani hodnocení společného působení světelných prvků v noční krajině. Studie Palmer (2022) potvrzuje, že kumulativní vizuální dopady větrných elektráren mohou významně překračovat účinky jednotlivých projektů a zásadně měnit subjektivní vnímání krajiny i její identitu. Při souběhu více větrných parků vzniká rozsáhlé území se souběžnou viditelností více větrných parků, což významně zesiluje vizuální dominanci technické infrastruktury. Metodika NatureScot (2021) současně potvrzuje, že hodnocení větrných elektráren musí zahrnovat regionální kumulativní viditelnost, souběžné působení více větrných parků a celkovou vizuální saturaci krajiny. Studie Gleason et al. (2025) současně potvrzuje, že vizuální dopady větrných elektráren mají rozsáhlý prostorový dosah a jejich kumulace významně mění vnímání krajiny obyvateli. Souběžné působení více větrných elektráren a jejich nočního osvětlení může vést k dlouhodobé industrializaci krajiny a významné změně charakteru venkovského prostředí. 184 Dokument Pembrokeshire Landscape Guidance (2017) současně upozorňuje, že rozsáhlé koncentrace větrných elektráren mohou narušovat krajinné horizonty, historickou identitu území a vizuální kontinuitu krajiny i na velké vzdálenosti. SEA však regionální kumulativní hodnocení vizuálních a světelných dopadů neobsahuje a neumožňuje objektivně posoudit skutečný rozsah proměny krajiny v širším území. Takový postup je v rozporu se směrnicí Evropského parlamentu a Rady 2001/42/ES, která požaduje hodnocení významných vlivů koncepcí na krajinu a obyvatelstvo. Současně je návrh v rozporu s Evropskou úmluvou o krajině (2000), která ukládá povinnost chránit krajinný charakter a zohledňovat kumulativní proměny krajiny při plánování rozvoje území. Dokumentace je proto v této části nepřezkoumatelná. Návrh řešení: Požaduji doplnění regionálního hodnocení kumulativní viditelnosti větrných elektráren, analýzy společného působení více větrných parků a vyhodnocení rozsahu vizuální saturace krajiny v širším regionu. Současně požaduji doplnění hodnocení kumulativních světelných efektů překážkového značení, vyhodnocení noční proměny krajiny a objektivního posouzení dlouhodobé industrializace krajinného prostoru. Pokud nebude možné uvedené nedostatky objektivně a přezkoumatelně odstranit, požaduji vypuštění akcelerační oblasti AOV47 – Bukovec a souvisejícího územního opatření z návrhu Změny č. 2 Územního rozvojového plánu ČR. Zdroje: PALMER, James F. Cumulative Viewsheds in Wind Energy Visual Impact Assessments and How They Are Interpreted [online]. 2022. Dostupné z: https://www.researchgate.net/publication/361926151_Cumulative_Viewsheds_in_Wind_Energy_Visual_Im pact_Assessments_and_How_They_Are_Interpreted. [cit. 15. 5. 2026]. NATURESCOT. Assessing the Cumulative Impact of Onshore Wind Energy Developments [online]. Inverness: NatureScot, 2021. Dostupné z: https://www.nature.scot/doc/guidance-assessing-cumulative-landscape-and-visual-impact-onshore-wind-energy-developments. [cit. 16. 5. 2026]. GLEASON, M. et al. Mapping and characterizing the visual impacts of wind turbines [online]. Energy Policy, 2025. Dostupné z: https://www.sciencedirect.com/science/article/abs/pii/S0306261924021846. [cit. 15. 5. 2026]. PEMBROKESHIRE COUNTY COUNCIL. Landscape Character Assessment and Wind Energy Supplementary Planning Guidance [online]. Pembrokeshire, 2017. Dostupné z: https://www.pembrokeshire.gov.uk/planning-policy-supplementary-planning-guidance/spg-landscape-character-assessment. [cit. 16. 5. 2026]. EVROPSKÝ PARLAMENT A RADA EU. Směrnice 2001/42/ES o posuzování vlivů některých plánů a programů na životní prostředí [online]. Dostupné z: https://eur-lex.europa.eu/legal-content/CS/TXT/?uri=CELEX%3A32001L0042&. [cit. 15. 5. 2026]. RADA EVROPY. Evropská úmluva o krajině [online]. Florencie, 2000. Dostupné z:	

Poř. č.	Připomínkové místo	Číslo jednací	Článek	AO	Připomínka	Vyhodnocení
					https://www.mzp.cz/www/platnalegislativa.nsf/79c3dc542d5f3265c125654b004e91c7/45731c0dc90f0a0fc1 25654b004e8d85/$FILE/SOPK-m_s_13_2005.pdf. [cit. 16. 5. 2026]. 185 7.1.4 Kumulativní psychosociální dopady a omezení rozvoje obcí Dokumentace SEA neobsahuje dostatečné vyhodnocení kumulativních psychosociálních dopadů souvisejících s koncentrací více akceleračních oblastí v širším regionu a nehodnotí dlouhodobé dopady na kvalitu života obyvatel, charakter sídel ani rozvoj obcí. Akcelerační oblasti AOV47 – Bukovec, AOV48 – Chrbonín, AOV49 – Křeč a AOV50 – Obrataň společně vytvářejí rozsáhlý soubor větrných elektráren a technické infrastruktury v jednom území. SEA však neposuzuje jejich společné psychosociální působení ani dlouhodobou proměnu obytného a venkovského prostředí. Dokumentace současně nehodnotí kumulativní subjektivní vnímání industrializace krajiny, neposuzuje dlouhodobé psychologické působení souběhu více větrných parků, nevyhodnocuje dopady na pocit kvality bydlení, neposuzuje změnu charakteru venkovských sídel ani nehodnotí možné omezení budoucího územního rozvoje obcí. SEA rovněž neobsahuje hodnocení společného působení hlukové zátěže, vizuální dominance, nočního světelného rušení, opakovaného shadow flickeru a dlouhodobé přítomnosti rozsáhlé technické infrastruktury v obytném prostředí. Dokumentace současně nehodnotí důsledky ochranných vzdáleností větrných elektráren na rozvoj zastavitelných ploch obcí. V praxi přitom mohou ochranné a hygienické limity významně omezovat budoucí rozvoj bydlení, občanské vybavenosti i dalšího využití území. Studie zabývající se psychosociálními dopady větrných elektráren potvrzují, že kumulace více větrných parků může významně ovlivňovat subjektivní vnímání krajiny, pocit životní pohody, kvalitu bydlení i vztah obyvatel ke krajině a místu. Dokumentace SEA však dlouhodobé psychosociální a sídelní dopady koncentrace více akceleračních oblastí nehodnotí a neumožňuje objektivně posoudit skutečné dopady návrhu na obyvatelstvo a venkovské prostředí. Takový postup je v rozporu se směrnicí Evropského parlamentu a Rady 2001/42/ES, která požaduje hodnocení vlivů koncepcí na obyvatelstvo, lidské zdraví a kvalitu života. Současně je návrh v rozporu s principem udržitelného rozvoje území a s požadavkem ochrany kvality obytného prostředí. Dokumentace je proto v této části nepřezkoumatelná. Návrh řešení: Požaduji doplnění regionálního hodnocení psychosociálních dopadů koncentrace akceleračních oblastí AOV47 – Bukovec, AOV48 – Chrbonín, AOV49 – Křeč a AOV50 – Obrataň na obyvatelstvo, kvalitu života a charakter venkovského prostředí. Současně požaduji doplnění vyhodnocení dopadů na budoucí rozvoj obcí, zastavitelné plochy, kvalitu bydlení a dlouhodobou obytnou funkci území, včetně hodnocení společného působení hluku, světelného rušení, shadow flickeru a vizuální dominance větrných elektráren. Pokud nebude možné uvedené nedostatky objektivně a přezkoumatelně odstranit, požaduji vypuštění akcelerační oblasti AOV47 – Bukovec a souvisejícího územního opatření z návrhu Změny č. 2 Územního rozvojového plánu ČR. 186 Zdroje: EVROPSKÝ PARLAMENT A RADA EU. Směrnice 2001/42/ES o posuzování vlivů některých plánů a programů na životní prostředí [online]. Dostupné z: https://eur-lex.europa.eu/legal-content/CS/TXT/?uri=CELEX%3A32001L0042&. [cit. 15. 5. 2026]. 7.1.5 Kumulativní ekologické dopady, fragmentace krajiny a migrační bariéry Dokumentace SEA neobsahuje dostatečné vyhodnocení kumulativních ekologických dopadů souvisejících s koncentrací více akceleračních oblastí v širším regionu a neposuzuje dlouhodobé dopady na ekologickou prostupnost krajiny, migrační koridory ani fragmentaci biotopů. Akcelerační oblasti AOV47 – Bukovec, AOV48 – Chrbonín, AOV49 – Křeč a AOV50 – Obrataň společně vytvářejí rozsáhlý soubor větrných elektráren a technické infrastruktury v převážně leso- zemědělské krajině. Dokumentace SEA však jednotlivé akcelerační oblasti hodnotí převážně izolovaně a neobsahuje	

Poř. č.	Připomínkové místo	Číslo jednací	Článek	AO	Připomínka	Vyhodnocení
					regionální model jejich společného ekologického působení. SEA současně nehodnotí kumulativní bariérový efekt více větrných parků, neposuzuje regionální fragmentaci krajiny, nevyhodnocuje omezení ekologické prostupnosti území, neposuzuje kumulativní mortalitu ptáků a netopýrů, nehodnotí souběžné působení více migračních překážek ani neposuzuje dlouhodobé změny ekologické stability krajiny v širším regionu. Dokumentace rovněž neobsahuje objektivní vyhodnocení synergického působení větrných elektráren, přístupových komunikací, manipulačních ploch, kabelových tras, odlesnění a další doprovodné infrastruktury. V důsledku toho není možné objektivně posoudit skutečný rozsah ekologických zásahů do krajiny ani dlouhodobé regionální důsledky koncentrace více akceleračních oblastí. Směrnice Evropského parlamentu a Rady 2009/147/ES o ochraně volně žijících ptáků a směrnice Rady 92/43/EHS o stanovištích přitom výslovně požadují ochranu migračních tras, ekologické prostupnosti krajiny a prevenci významných kumulativních dopadů na chráněné druhy a jejich biotopy. Dokumenty IUCN (2021) současně potvrzují, že kumulativní koncentrace větrných elektráren může vytvářet rozsáhlé migrační bariéry a významně narušovat ekologickou konektivitu krajiny. Studie Moustakas et al. (2023) dále potvrzuje, že skutečné regionální dopady větrných elektráren na biodiverzitu bývají systematicky podhodnocovány, pokud nejsou hodnoceny v širším krajinném a migračním kontextu. Dokumentace SEA však regionální ekologické souvislosti, dlouhodobou fragmentaci krajiny ani kumulativní migrační bariéry objektivně nevyhodnocuje. SEA současně přenáší část posouzení mortality ptáků a netopýrů až do budoucího monitoringu po realizaci záměrů, čímž dochází k nepřípustnému odkládání klíčových environmentálních střetů do navazujících fází rozhodování. Dokumentace je proto v této části nepřezkoumatelná a neumožňuje objektivně posoudit skutečné ekologické důsledky koncentrace více akceleračních oblastí v širším regionu. Takový postup je v rozporu se směrnicí Evropského parlamentu a Rady 2001/42/ES, která požaduje hodnocení kumulativních a synergických vlivů koncepcí na biologickou rozmanitost a krajinu. Současně je návrh v rozporu se směrnicí Evropského parlamentu a Rady 2009/147/ES o ochraně 187 volně žijících ptáků a se směrnicí Rady 92/43/EHS o stanovištích, které ukládají povinnost chránit ekologickou konektivitu území a předcházet významným negativním dopadům na chráněné druhy a jejich biotopy. Návrh řešení: Požaduji doplnění regionálního ekologického hodnocení kumulativních a synergických vlivů akceleračních oblastí AOV47 – Bukovec, AOV48 – Chrbonín, AOV49 – Křeč a AOV50 – Obrataň na ekologickou prostupnost krajiny, migrační koridory, fragmentaci biotopů a dlouhodobou ekologickou stabilitu území. Současně požaduji doplnění regionálního modelu kumulativní mortality ptáků a netopýrů, vyhodnocení bariérového efektu více větrných parků a objektivního posouzení synergického působení doprovodné infrastruktury v širším regionu. Pokud nebude možné uvedené nedostatky objektivně a přezkoumatelně odstranit, požaduji vypuštění akcelerační oblasti AOV47 – Bukovec a souvisejícího územního opatření z návrhu Změny č. 2 Územního rozvojového plánu ČR. Zdroje: EVROPSKÝ PARLAMENT A RADA EU. Směrnice 2009/147/ES o ochraně volně žijících ptáků [online]. Dostupné z: https://eur-lex.europa.eu/legal-content/CS/TXT/?uri=CELEX%3A32009L0147. [cit. 16. 5. 2026]. RADA EVROPSKÉ UNIE. Směrnice 92/43/EHS o ochraně přírodních stanovišť, volně žijících živočichů a planě rostoucích rostlin [online]. Dostupné z: https://eur-lex.europa.eu/legal-content/CS/TXT/?uri=CELEX%3A31992L0043. [cit. 16. 5. 2026]. INTERNATIONAL UNION FOR CONSERVATION OF NATURE (IUCN). Guidelines for wind energy and biodiversity impacts [online]. Gland: IUCN, 2021. Dostupné z: https://portals.iucn.org/library/node/49283. [cit. 16. 5. 2026]. MOUSTAKAS, Aristides et al. Wind turbine power and land cover effects on cumulative bat deaths	

Poř. č.	Připomínkové místo	Číslo jednací	Článek	AO	Připomínka	Vyhodnocení
					[online]. arXiv, 2023. Dostupné z: https://arxiv.org/abs/2305.19010. [cit. 15. 5. 2026]. EVROPSKÝ PARLAMENT A RADA EU. Směrnice 2001/42/ES o posuzování vlivů některých plánů a programů na životní prostředí [online]. Dostupné z: https://eur-lex.europa.eu/legal-content/CS/TXT/?uri=CELEX%3A32001L0042&. [cit. 15. 5. 2026]. 7.2 Nepřípustné odkládání a přenášení posouzení vlivů do navazujících fází rozhodování 7.2.1 Nepřípustné odkládání podstatných vlivů do navazujících řízení Dokumentace SEA nepřípustně přesouvá posouzení řady podstatných vlivů akcelerační oblasti AOV47 – Bukovec až do budoucích navazujících řízení EIA, územních řízení nebo do fáze provozu jednotlivých větrných elektráren, přestože strategická úroveň SEA má sloužit právě k včasné identifikaci zásadních environmentálních konfliktů a k ověření přijatelnosti návrhu ještě před vymezením akcelerační oblasti. Dokumentace neobsahuje vlastní konkrétní vyhodnocení hlukových dopadů, dopadů infrazvuku a vibrací, dopadů stroboskopického efektu, dopadů na obytné prostředí, konkrétních migračních střetů, mortality ptáků a netopýrů ani rozsahu zásahů do lesních porostů a krajiny. 188 SEA naopak opakovaně odkazuje na budoucí akustické studie, biologické monitoringy a další odborná hodnocení, která mají být zpracována až v rámci konkrétních projektových řízení. Územní opatření současně stanoví, že: „Provozovatel větrné elektrárny je povinen zajistit monitoring mortality ptáků po dobu minimálně tří let od uvedení větrné elektrárny do provozu.“ „Provozovatel větrné elektrárny je povinen zajistit akustický monitoring letové aktivity netopýrů po dobu dvou let od uvedení větrné elektrárny do provozu.“ Dokumentace tak sama připouští, že skutečné dopady na chráněné druhy mají být zjišťovány až po realizaci záměru a během jeho provozu. Takový postup je však v rozporu se základními principy ochrany životního prostředí, protože zásadní environmentální střety musí být identifikovány a vyhodnoceny před přijetím koncepce a před vymezením akcelerační oblasti. Odůvodnění Územního rozvojového plánu současně výslovně uvádí, že podrobné posouzení jednotlivých vlivů bude řešeno až v navazujících řízeních. Dokumentace SEA tak fakticky nepředkládá úplné strategické hodnocení vlivů, ale významnou část podstatných otázek přesouvá do budoucích projektových fází, kdy již nebude možné ovlivnit samotné vymezení akcelerační oblasti. Metodické dokumenty OECD (2006) a Partidário (2012) přitom potvrzují, že smyslem SEA je identifikovat zásadní environmentální konflikty již ve strategické fázi plánování a zabránit jejich přenášení do pozdějších rozhodovacích stupňů. Manuál SEA Ministerstva životního prostředí (2025) současně výslovně uvádí, že strategické posuzování vlivů na životní prostředí má být účinným nástrojem prevence potenciálních negativních vlivů koncepcí na životní prostředí a veřejné zdraví. Metodika zdůrazňuje, že významné environmentální střety mají být identifikovány, vyhodnoceny a zohledněny již ve strategické fázi přípravy koncepce, tedy v době, kdy je ještě možné návrh upravit, optimalizovat nebo vyloučit konfliktní řešení. Přenášení podstatných environmentálních otázek až do navazujících projektových řízení nebo dokonce do fáze provozu záměrů je v rozporu se samotným preventivním účelem SEA. V případě AOV47 – Bukovec však dokumentace ponechává řadu zásadních vlivů na budoucí EIA, monitoringy a další navazující řízení, čímž fakticky rezignuje na preventivní funkci strategického posouzení. Metodické doporučení MŽP (2025) výslovně stanoví, že vyhodnocení SEA má plnit funkci preventivního nástroje ochrany životního prostředí a že navržená minimalizační opatření mají být řádně promítnuta již do návrhu územního opatření. Dokumentace však podstatné otázky ochrany veřejného zdraví a bezpečnosti nepřípustně přesouvá do navazujících řízení. Posouzení hlukových vlivů, stroboskopického efektu i části havarijních rizik není provedeno v rámci SEA, ale je ponecháno až na budoucí projektovou dokumentaci a individuální řízení. Tím dochází k oslabení preventivní funkce SEA a k přenosu nejistot do dalších stupňů rozhodování. SEA však pracuje právě s opačným přístupem a ponechává řadu zásadních střetů nevyřešených. Dokumentace proto neumožňuje objektivně posoudit skutečné environmentální dopady návrhu již ve strategické fázi rozhodování a je v této části nepřezkoumatelná. Takový postup je v rozporu se směrnicí Evropského parlamentu a Rady 2001/42/ES o posuzování vlivů některých plánů a programů na životní prostředí, která požaduje vyhodnocení významných vlivů koncepce již ve strategické fázi plánování.	

Poř. č.	Připomínkové místo	Číslo jednací	Článek	AO	Připomínka	Vyhodnocení
					Současně je návrh v rozporu se zákonem č. 100/2001 Sb., o posuzování vlivů na životní prostředí, a se zásadou prevence, podle níž musí být významné environmentální vlivy identifikovány a posouzeny před 189 přijetím rozhodnutí. Návrh řešení: Požaduji doplnění strategického hodnocení hlukových dopadů, infrazvuku, vibrací, stroboskopického efektu, vlivů na obytné prostředí, biodiverzitu, migrační střety, mortalitu ptáků a netopýrů, rozsahu zásahů do lesních porostů a dalších podstatných environmentálních vlivů již ve fázi SEA. Současně požaduji doplnění konkrétních odborných podkladů umožňujících objektivně posoudit přijatelnost akcelerační oblasti ještě před jejím vymezením, nikoli až v navazujících projektových řízeních. Pokud nebude možné uvedené nedostatky objektivně a přezkoumatelně odstranit, požaduji vypuštění akcelerační oblasti AOV47 – Bukovec a souvisejícího územního opatření z návrhu Změny č. 2 Územního rozvojového plánu ČR. Zdroje: OECD. Applying Strategic Environmental Assessment – Good Practice Guidance for Development Co-operation [online]. Paris: OECD Publishing, 2006. Dostupné z: https://www.oecd.org/content/dam/oecd/en/publications/reports/2006/11/applying-strategic-environmental- assessment_g1gh7333/9789264026582-en.pdf. [cit. 15. 5. 2026]. PARTIDÁRIO, Maria do Rosário. Strategic Environmental Assessment Better Practice Guide [online]. Lisbon: Portuguese Environment Agency, 2012. Dostupné z: https://www.cbd.int/doc/meetings/mar/soiws- 2015-03/other/soiws-2015-03-sea-guidance-en.pdf. [cit. 15. 5. 2026]. MINISTERSTVO ŽIVOTNÍHO PROSTŘEDÍ. MANUÁL SEA – Vyhodnocení vlivů územně plánovací dokumentace na životní prostředí a další souvislosti [online]. Praha: MŽP, 2025. Dostupné z: https://portal.cenia.cz/eiasea/dokumenty/dokumentSoubor/2244/Vyhodnocen%C3%AD%20vliv%C5%AF% 20%C3%9APD%20na%20%C5%Beivotn%C3%AD%20prost%C5%99ed%C3%AD%20a%20dal%C5%A1 %C3%AD%20souvislosti.pdf. [cit. 16. 5. 2026]. MINISTERSTVO ŽIVOTNÍHO PROSTŘEDÍ. Metodické doporučení Ministerstva životního prostředí ke zpracování vyhodnocení vlivů na životní prostředí pro územní opatření dle § 8 odst. 2 zákona č. 249/2025 Sb., o urychlení využívání některých obnovitelných zdrojů energie [online]. Praha: Ministerstvo životního prostředí, 2025. Dostupné z: https://portal.cenia.cz/eiasea/dokumenty/dokumentSoubor/2245/Metodick%C3%A9%20doporu%C4%8Den %C3%AD%20M%C5%BDP%20ke%20zpracov%C3%A1n%C3%AD%20vyhodnocen%C3%AD%20SEA %20pro%20%C3%9AO_%20final_15_12_25_pro_zve%C5%99ejn%C4%9Bn%C3%AD_IS_SEA.pdf. [cit. 22. 5. 2026]. EVROPSKÝ PARLAMENT A RADA EU. Směrnice 2001/42/ES o posuzování vlivů některých plánů a programů na životní prostředí [online]. Dostupné z: https://eur-lex.europa.eu/legal-content/CS/TXT/?uri=CELEX%3A32001L0042. [cit. 15. 5. 2026]. ČESKÁ REPUBLIKA. Zákon č. 100/2001 Sb., o posuzování vlivů na životní prostředí [online]. Dostupné z: https://www.zakonyprolidi.cz/cs/2001-100. [cit. 15. 5. 2026]. 7.2.2 Rozpor s principem prevence a účelem strategického posuzování vlivů na životní prostředí Strategické posuzování vlivů na životní prostředí (SEA) je založeno na principu prevence, tedy na požadavku identifikovat zásadní environmentální konflikty ještě před přijetím koncepce a před vymezením akcelerační oblasti. 190 Dokumentace SEA však opakovaně předpokládá, že významné environmentální střety budou detailně řešeny až v navazujících řízeních a v budoucí projektové dokumentaci jednotlivých větrných elektráren. SEA současně neřeší nejistoty budoucích dopadů, nepředkládá dostatečné variantní posouzení, nevylučuje konfliktní lokality již ve strategické fázi a ponechává řadu zásadních environmentálních otázek na budoucí technické dopracování projektů.	

Poř. č.	Připomínkové místo	Číslo jednací	Článek	AO	Připomínka	Vyhodnocení
					Takový přístup je v rozporu se samotným účelem strategického posuzování vlivů na životní prostředí, které má sloužit právě k preventivní optimalizaci návrhu, minimalizaci budoucích konfliktů a včasnému zohlednění environmentálních limitů území. Manuál SEA Ministerstva životního prostředí (2025) současně uvádí, že SEA má sloužit jako preventivní nástroj umožňující včasné rozpoznání environmentálních limitů území, identifikaci potenciálních konfliktů a optimalizaci návrhu ještě před přijetím koncepce. Metodika zdůrazňuje, že účelem SEA není pouze formální identifikace budoucích problémů, ale zejména prevence vzniku významných negativních vlivů prostřednictvím strategického rozhodování v rané fázi plánování. Dokumentace SEA pro AOV47 – Bukovec však významnou část podstatných environmentálních střetů ponechává až na budoucí projektové fáze, kdy již nebude možné ovlivnit samotné vymezení akcelerační oblasti ani základní koncepční rozhodnutí. Metodika Ministerstva životního prostředí (2025) ke stanovování podmínek a zmírňujících opatření (2025) současně výslovně uvádí, že akcelerační oblasti musí být vymezovány tak, aby existoval důvodný předpoklad, že budoucí záměry nebudou mít významné negativní dopady na životní prostředí, čehož má být dosaženo kombinací vhodného výběru lokality a odpovídajícího nastavení podmínek a zmírňujících opatření. Dokumentace AOV47 – Bukovec však významnou část nejistot a posouzení vlivů ponechává na navazující řízení a monitoringy, čímž oslabuje preventivní funkci strategického hodnocení. Metodika Partidário (2012) potvrzuje, že SEA má být využívána jako nástroj preventivního rozhodování a strategické optimalizace návrhu ještě před přijetím zásadních územních rozhodnutí. Současně zdůrazňuje, že environmentálně konfliktní lokality mají být identifikovány a vylučovány již ve strategické fázi plánování, nikoli až během následných projektových řízení. Publikace UNECE (2013) dále potvrzuje, že smyslem SEA je podpora informovaného rozhodování a prevence environmentálních konfliktů v době, kdy je ještě možné měnit samotnou koncepci a vybírat méně konfliktní varianty řešení. SEA však v případě akcelerační oblasti AOV47 – Bukovec neprokazuje, že byla provedena skutečná preventivní optimalizace návrhu ani že byly environmentálně konfliktní varianty včas vyloučeny. Dokumentace současně neumožňuje objektivně ověřit, zda je navržené řešení environmentálně přijatelné již na strategické úrovni plánování, neboť podstatná část posouzení je přesunuta do budoucích fází rozhodování. Dokumentace je proto v této části nepřezkoumatelná a neplní preventivní funkci strategického posuzování vlivů na životní prostředí. Takový postup je v rozporu se směrnicí Evropského parlamentu a Rady 2001/42/ES, která požaduje preventivní vyhodnocení významných vlivů koncepcí na životní prostředí ještě před jejich přijetím. Současně je návrh v rozporu s principem prevence vyplývajícím z českého i evropského práva ochrany životního prostředí. Návrh řešení: 191 Požaduji doplnění preventivního strategického hodnocení environmentálních konfliktů, identifikaci a vyloučení konfliktních lokalit již ve fázi SEA, doplnění variantního posouzení návrhu a vyhodnocení nejistot budoucích dopadů. Současně požaduji doplnění podkladů umožňujících skutečné strategické rozhodnutí o vhodnosti akcelerační oblasti AOV47 – Bukovec ještě před přijetím návrhu a bez přenášení zásadních environmentálních střetů do budoucích projektových řízení. Pokud nebude možné uvedené nedostatky objektivně a přezkoumatelně odstranit, požaduji vypuštění akcelerační oblasti AOV47 – Bukovec a souvisejícího územního opatření z návrhu Změny č. 2 Územního rozvojového plánu ČR. Zdroje: MINISTERSTVO ŽIVOTNÍHO PROSTŘEDÍ. MANUÁL SEA – Vyhodnocení vlivů územně plánovací dokumentace na životní prostředí a další souvislosti [online]. Praha: MŽP, 2025. Dostupné z: https://portal.cenia.cz/eiasea/dokumenty/dokumentSoubor/2244/Vyhodnocen%C3%AD%20vliv%C5%AF% 20%C3%9APD%20na%20%C5%Beivotn%C3%AD%20prost%C5%99ed%C3%AD%20a%20dal%C5%A1 %C3%AD%20souvislosti.pdf. [cit. 16. 5. 2026]. MINISTERSTVO ŽIVOTNÍHO PROSTŘEDÍ. Metodika ke stanovování podmínek a zmírňujících opatření	

Poř. č.	Připomínkové místo	Číslo jednací	Článek	AO	Připomínka	Vyhodnocení
					v návrhu územního opatření podle zákona č. 249/2025 Sb., o urychlení využívání některých obnovitelných zdrojů energie [online]. Praha: Ministerstvo životního prostředí, 2025. Dostupné z: https://mzp.gov.cz/system/files/2025-12/OSDE-metodika_ke_stanoveni_podminek_a_zmirnujicich_opatreni-20251212.pdf. [cit. 22. 5. 2026]. PARTIDÁRIO, Maria do Rosário. Strategic Environmental Assessment Better Practice Guide [online]. Lisbon: Portuguese Environment Agency, 2012. Dostupné z: https://www.cbd.int/doc/meetings/mar/soiws- 2015-03/other/soiws-2015-03-sea-guidance-en.pdf. [cit. 15. 5. 2026]. UNITED NATIONS ECONOMIC COMMISSION FOR EUROPE (UNECE). Benefits of a Strategic Environmental Assessment [online]. Geneva: UNECE, 2013. Dostupné z: https://unece.org/DAM/env/eia/documents/SEAguides/Benefits_SEA_English.pdf. [cit. 15. 5. 2026]. EVROPSKÝ PARLAMENT A RADA EU. Směrnice 2001/42/ES o posuzování vlivů některých plánů a programů na životní prostředí [online]. Dostupné z: https://eur-lex.europa.eu/legal-content/CS/TXT/?uri=CELEX%3A32001L0042&. [cit. 15. 5. 2026]. 7.2.3 Nepřípustné přenášení kumulativních a synergických vlivů do individuálních EIA Dokumentace SEA deklaruje, že podrobnější hodnocení kumulativních a synergických vlivů bude provedeno až v budoucích EIA jednotlivých projektů větrných elektráren (pokud EIA vůbec bude provedena, viz připomínka 8.1.1). Takový postup je však v rozporu se samotným účelem strategického posuzování vlivů na životní prostředí. SEA má být hlavním nástrojem pro identifikaci regionálních, kumulativních a synergických dopadů, které nelze efektivně posuzovat izolovaně v jednotlivých projektových řízeních. Dokumentace však neobsahuje regionální kumulativní model, nepředkládá scénáře souběžné realizace více větrných parků, nehodnotí synergické působení doprovodné infrastruktury, nevyhodnocuje regionální industrializaci krajiny ani neposuzuje dlouhodobé psychosociální a krajinné dopady koncentrace více akceleračních oblastí v širším území. V bezprostředním okolí akcelerační oblasti AOV47 – Bukovec jsou přitom současně navrhovány další akcelerační oblasti AOV48 – Chrbonín, AOV49 – Křeč a AOV50 – Obrataň, které společně představují rozsáhlou koncentraci větrných elektráren a technické infrastruktury v jednom regionu. 192 Individuální projektové EIA však zpravidla nedokážou objektivně postihnout regionální proměnu krajiny, souběh více větrných parků, synergické působení infrastruktury, dlouhodobé změny charakteru území ani regionální psychosociální dopady související s kumulací technických zásahů. Metodiky OECD (2006) a Fischer a González (2021) potvrzují, že právě SEA má být hlavním nástrojem pro vyhodnocení širších regionálních souvislostí a kumulativních environmentálních dopadů, které přesahují rámec jednotlivých projektových EIA. SEA však regionální synergické hodnocení neobsahuje a podstatnou část kumulativních dopadů nepřípustně přesouvá do budoucích individuálních řízení. Dokumentace proto neumožňuje objektivně posoudit skutečný rozsah regionálních kumulativních vlivů návrhu a je v této části nepřezkoumatelná. Takový postup je v rozporu se směrnicí Evropského parlamentu a Rady 2001/42/ES, která výslovně požaduje hodnocení kumulativních a synergických vlivů již na strategické úrovni plánování. Současně je návrh v rozporu s principem prevence environmentálních škod a s požadavkem objektivního strategického posouzení širších územních souvislostí. Návrh řešení: Požaduji doplnění regionálního modelu kumulativních a synergických vlivů akceleračních oblastí AOV47 – Bukovec, AOV48 – Chrbonín, AOV49 – Křeč a AOV50 – Obrataň, včetně scénářů souběžné realizace více větrných parků a vyhodnocení regionálních krajinných, psychosociálních a environmentálních dopadů. Současně požaduji doplnění skutečného strategického hodnocení širších územních souvislostí již ve fázi SEA, nikoli až v budoucích individuálních EIA. Pokud nebude možné uvedené nedostatky objektivně a přezkoumatelně odstranit, požaduji vypuštění akcelerační oblasti AOV47 – Bukovec a souvisejícího územního opatření z návrhu Změny č. 2 Územního rozvojového plánu ČR. Zdroje:	

Poř. č.	Připomínkové místo	Číslo jednací	Článek	AO	Připomínka	Vyhodnocení
					OECD. Applying Strategic Environmental Assessment – Good Practice Guidance for Development Co-operation [online]. Paris: OECD Publishing, 2006. Dostupné z: https://www.oecd.org/content/dam/oecd/en/publications/reports/2006/11/applying-strategic-environmental- assessment_g1gh7333/9789264026582-en.pdf. [cit. 15. 5. 2026]. FISCHER, Thomas B.; GONZÁLEZ, Ainhoa (eds.). Handbook on Strategic Environmental Assessment [online]. Cheltenham: Edward Elgar Publishing, 2021. Dostupné z: https://www.elgaronline.com/edcollbook-oa/book/9781789909937/9781789909937.pdf. [cit. 15. 5. 2026]. EVROPSKÝ PARLAMENT A RADA EU. Směrnice 2001/42/ES o posuzování vlivů některých plánů a programů na životní prostředí [online]. Dostupné z: https://eur-lex.europa.eu/legal-content/CS/TXT/?uri=CELEX%3A32001L0042&. [cit. 15. 5. 2026]. 7.2.4 Omezení účinné participace veřejnosti a dotčených obcí Dokumentace SEA neumožňuje veřejnosti, dotčeným obcím ani vlastníkům nemovitostí objektivně posoudit skutečné dopady navržené akcelerační oblasti AOV47 – Bukovec, protože podstatná část environmentálních vlivů má být teprve vyhodnocena v budoucích navazujících řízeních. 193 Veřejnost tak nemá k dispozici konkrétní rozmístění větrných elektráren, skutečné technické parametry zařízení, relevantní hlukové studie, vyhodnocení infrazvuku a vibrací, realistické modely stroboskopického efektu, použitelné posouzení krajinných dopadů ani úplné hodnocení kumulativních a synergických vlivů. Současně dokumentace odkazuje řadu podstatných posouzení až do budoucích projektových řízení a budoucího monitoringu po realizaci záměrů. Takový postup významně omezuje možnost veřejnosti účinně posoudit skutečné důsledky návrhu a kvalifikovaně uplatnit připomínky již ve fázi strategického rozhodování o vymezení akcelerační oblasti. Aarhuská úmluva (1998) přitom vyžaduje, aby veřejnost měla přístup k dostatečným a úplným informacím v době, kdy jsou ještě otevřeny všechny varianty řešení a kdy může být veřejná participace skutečně účinná. Metodické dokumenty IAIA (2006) a Partidário (2012) současně potvrzují, že transparentnost, dostupnost informací a včasné zapojení veřejnosti představují základní podmínky legitimity strategického environmentálního posuzování. SEA však neposkytuje dostatečně konkrétní podklady pro objektivní posouzení skutečných dopadů návrhu a významnou část klíčových informací odkládá do budoucích fází rozhodování. Veřejnost a dotčené obce tak fakticky nemohou objektivně ověřit skutečný rozsah budoucích zásahů, reálné dopady na kvalitu života, přijatelnost hlukové zátěže, rozsah krajinných změn ani skutečné environmentální důsledky návrhu. Dokumentace proto neumožňuje plnohodnotnou a účinnou participaci veřejnosti ve smyslu mezinárodních i evropských požadavků a je v této části nepřezkoumatelná. Takový postup je v rozporu s Aarhuskou úmluvou, která garantuje právo veřejnosti na přístup k informacím a účinnou účast při rozhodování o záležitostech životního prostředí. Současně je návrh v rozporu se směrnicí Evropského parlamentu a Rady 2001/42/ES, která požaduje účinné zapojení veřejnosti do procesu strategického posuzování vlivů na životní prostředí. Návrh řešení: Požaduji doplnění konkrétních a úplných podkladů umožňujících objektivní posouzení skutečných dopadů akcelerační oblasti AOV47 – Bukovec již ve fázi SEA, zejména technických parametrů zařízení, realistických modelů hlukových, krajinných a světelných dopadů a úplného hodnocení kumulativních a synergických vlivů. Současně požaduji, aby podstatné environmentální střety nebyly odkládány do budoucích navazujících řízení, ale byly transparentně a přezkoumatelně vyhodnoceny již na strategické úrovni plánování tak, aby veřejnost mohla účinně uplatnit svá práva. Pokud nebude možné uvedené nedostatky objektivně a přezkoumatelně odstranit, požaduji vypuštění akcelerační oblasti AOV47 – Bukovec a souvisejícího územního opatření z návrhu Změny č. 2 Územního rozvojového plánu ČR. Zdroje: UNITED NATIONS ECONOMIC COMMISSION FOR EUROPE (UNECE). Aarhus Convention –	

Poř. č.	Připomínkové místo	Číslo jednací	Článek	AO	Připomínka	Vyhodnocení
					Convention on Access to Information, Public Participation in Decision-making and Access to Justice in Environmental Matters [online]. Aarhus, 1998. Dostupné z: https://unece.org/environment-policy/public-194 participation/aarhus-convention/text. [cit. 15. 5. 2026]. INTERNATIONAL ASSOCIATION FOR IMPACT ASSESSMENT (IAIA). Public Participation International Best Practice Principles [online]. Fargo: IAIA, 2006. Dostupné z: https://www.iaia.org/uploads/pdf/SP4.pdf. [cit. 15. 5. 2026]. PARTIDÁRIO, Maria do Rosário. Strategic Environmental Assessment Better Practice Guide [online]. Lisbon: Portuguese Environment Agency, 2012. Dostupné z: https://www.cbd.int/doc/meetings/mar/soiws- 2015-03/other/soiws-2015-03-sea-guidance-en.pdf. [cit. 15. 5. 2026]. EVROPSKÝ PARLAMENT A RADA EU. Směrnice 2001/42/ES o posuzování vlivů některých plánů a programů na životní prostředí [online]. Dostupné z: https://eur-lex.europa.eu/legal-content/CS/TXT/?uri=CELEX%3A32001L0042&. [cit. 15. 5. 2026]. 7.3 Nepřezkoumatelnost Dokumentace SEA i návrhu územního opatření 7.3.1 Nepřezkoumatelnost z důvodu vysoké míry modelovosti a neurčitosti záměru Dokumentace SEA je založena převážně na modelovém a schematickém vyhodnocení budoucích záměrů, aniž by byly známy konkrétní technické parametry, přesné umístění staveb, skutečné výšky zařízení, rozsah doprovodné infrastruktury nebo alespoň obecná podoba navazujících zásahů do území. V Odůvodnění akcelerační oblasti AOV47 – Bukovec dokumentace pracuje s maximálním instalovaným výkonem 115,5 MW, s předpokládaným maximálním počtem 33 větrných elektráren a s orientačními odstupy mezi jednotlivými zařízeními přibližně 750 m. Tyto údaje jsou však pouze obecnými odhady a nejsou závazně promítnuty do konkrétního prostorového řešení záměru. SEA současně neobsahuje přesné rozmístění jednotlivých větrných elektráren, konkrétní trasování komunikací a kabelových vedení, rozsah manipulačních ploch, umístění rozvoden a bateriových úložišť, rozsah kácení ani obecný model rozsahu terénních úprav. Dokumentace tak pracuje pouze s hypotetickým scénářem budoucí výstavby, který se může od skutečné realizace zásadně lišit. Posouzení vlivů je tak založeno na hypotetickém scénáři, který se může od reálného provedení záměru zásadně lišit. Takový postup neumožňuje ověřit správnost závěrů dokumentace ani přezkoumat přiměřenost navrženého řešení. Současně platí, že požadavky SEA mají být realizovatelné nástroji územního plánování, což nelze splnit v případě tohoto postupu. Tento nedostatek je v rozporu s požadavky na přezkoumatelnost opatření obecné povahy podle § 172 zákona č. 500/2004 Sb., správní řád. Důsledkem je, že nelze spolehlivě posoudit dopady záměru ani přezkoumat zákonnost jeho vymezení. Dokumentace současně připouští, že nejsou známy konkrétní parametry budoucích záměrů, zejména skutečný počet zařízení, jejich poloha, technické řešení ani rozsah související infrastruktury. Přesto však dospívá k jednoznačným závěrům o přijatelnosti navrženého řešení a vytváří podklad pro následné zjednodušené povolovací procesy. Vzniká tak rozpor mezi koncepční úrovní podkladů a mírou jistoty výsledného hodnocení. Obecné strategické hodnocení nemůže nahrazovat podrobné projektové posouzení konkrétních vlivů. Za situace, kdy nejsou známy základní parametry budoucí výstavby, nelze předpokládat, že byly skutečné dopady řádně posouzeny. V důsledku této neurčitosti není možné objektivně vyhodnotit skutečné dopady návrhu na krajinný ráz, obyvatelstvo, hlukovou zátěž, biodiverzitu, kumulaci vlivů ani rozsah zásahů do krajiny a infrastruktury. 195 Metodika OECD (2006) současně potvrzuje, že SEA musí pracovat s dostatečně konkrétními podklady umožňujícími identifikaci skutečných environmentálních konfliktů a posouzení variant řešení. Příliš obecné nebo neurčité koncepce podle metodiky významně oslabují přezkoumatelnost SEA a zvyšují riziko podhodnocení environmentálních dopadů. Rada Jihočeského kraje ve své připomínce k návrhu Změny č. 2 Územního rozvojového plánu (2026) současně výslovně uvedla, že navrhované akcelerační oblasti „nesplňují elementární požadavky na územní, environmentální ani technicko-infrastrukturní prověření, postrádají jasně definované cíle, nejsou výsledkem analyticky podložené koncepce a nejsou zpracovány v míře podrobnosti odpovídající závažnosti jejich dopadů na rozvoj území“. Manuál SEA Ministerstva životního prostředí (2025) současně uvádí, že SEA musí být zpracována v	

Poř. č.	Připomínkové místo	Číslo jednací	Článek	AO	Připomínka	Vyhodnocení
					takové míře podrobnosti, která umožní přezkoumatelný postup hodnocení významných vlivů a stanovení konkrétních podmínek pro ochranu životního prostředí a veřejných zájmů. Metodika současně zdůrazňuje, že hodnocení musí vycházet z dostatečně určitých a prostorově identifikovatelných podkladů, které umožní objektivní posouzení skutečných střetů v území a transparentní vyhodnocení variant řešení. V případě AOV47 – Bukovec však SEA pracuje pouze s modelovým a neurčitým scénářem budoucí výstavby bez konkrétního rozmístění zařízení, jejich prostorového řešení, realistického rozvržení ani znalosti skutečných technických parametrů budoucích větrných elektráren a související infrastruktury. Dokumentace proto neumožňuje přezkoumatelným způsobem ověřit správnost závěrů SEA ani objektivně posoudit skutečné dopady návrhu na krajinu, obyvatelstvo a životní prostředí. Dokumentace SEA neumožňuje spolehlivě posoudit reálné dopady konkrétní budoucí výstavby ani objektivně přezkoumat správnost závěrů dokumentace a přiměřenost navrženého řešení. Takový postup je v rozporu se směrnicí Evropského parlamentu a Rady 2001/42/ES o posuzování vlivů některých plánů a programů na životní prostředí, která požaduje dostatečně konkrétní vyhodnocení významných vlivů koncepce na životní prostředí. Současně je návrh v rozporu se zákonem č. 100/2001 Sb., o posuzování vlivů na životní prostředí, protože bez konkrétního prostorového a technického řešení nelze objektivně posoudit skutečné dopady návrhu. Návrh je dále v rozporu s § 172 zákona č. 500/2004 Sb., správní řád, který vyžaduje řádné, srozumitelné a přezkoumatelné odůvodnění opatření obecné povahy. Dokumentace je proto v této části nepřezkoumatelná. Návrh řešení: Požaduji doplnění konkrétních technických parametrů budoucích zařízení, přesného prostorového vymezení budoucí výstavby, trasování související infrastruktury, vyhodnocení rozsahu terénních úprav a zásahů do krajiny a doplnění variantního hodnocení skutečných environmentálních dopadů konkrétní budoucí výstavby již ve fázi SEA. Současně požaduji doplnění konkrétního prostorového řešení akcelerační oblasti, které umožní objektivně posoudit skutečné dopady návrhu na krajinu, obyvatelstvo, infrastrukturu a životní prostředí. Pokud nebude možné uvedené nedostatky objektivně a přezkoumatelně odstranit, požaduji vypuštění akcelerační oblasti AOV47 – Bukovec a souvisejícího územního opatření z návrhu Změny č. 2 Územního rozvojového plánu ČR. 196 Zdroje: OECD. Applying Strategic Environmental Assessment – Good Practice Guidance for Development Co-operation [online]. Paris: OECD Publishing, 2006. Dostupné z: https://www.oecd.org/content/dam/oecd/en/publications/reports/2006/11/applying-strategic-environmental- assessment_g1gh7333/9789264026582-en.pdf. [cit. 15. 5. 2026]. KRAJSKÝ ÚŘAD JIHOČESKÝ KRAJ. Připomínka k návrhu Změny č. 2 Územního rozvojového plánu. Č.j. KUJCK 63642/2026, 14. 5. 2026. MINISTERSTVO ŽIVOTNÍHO PROSTŘEDÍ. MANUÁL SEA – Vyhodnocení vlivů územně plánovací dokumentace na životní prostředí a další souvislosti [online]. Praha: MŽP, 2025. Dostupné z: https://portal.cenia.cz/eiasea/dokumenty/dokumentSoubor/2244/Vyhodnocen%C3%AD%20vliv%C5%AF% 20%C3%9APD%20na%20%C5%Beivotn%C3%AD%20prost%C5%99ed%C3%AD%20a%20dal%C5%A1 %C3%AD%20souvislosti.pdf. [cit. 16. 5. 2026]. EVROPSKÝ PARLAMENT A RADA EU. Směrnice 2001/42/ES o posuzování vlivů některých plánů a programů na životní prostředí [online]. Dostupné z: https://eur-lex.europa.eu/legal-content/CS/TXT/?uri=CELEX:32001L0042. [cit. 15. 5. 2026]. ČESKÁ REPUBLIKA. Zákon č. 100/2001 Sb., o posuzování vlivů na životní prostředí [online]. Dostupné z: https://www.zakonyprolidi.cz/cs/2001-100. [cit. 15. 5. 2026]. ČESKÁ REPUBLIKA. Zákon č. 500/2004 Sb., správní řád [online]. Dostupné z: https://www.zakonyprolidi.cz/cs/2004-500. [cit. 16. 5. 2026]. 7.3.2 Nejistota modelových scénářů a absence preventivního přístupu Dokumentace SEA pracuje s modelovými scénáři budoucí výstavby, avšak transparentně nevyhodnocuje míru nejistoty použitých	

Poř. č.	Připomínkové místo	Číslo jednací	Článek	AO	Připomínka	Vyhodnocení
					předpokladů ani možné rozdíly mezi modelovým a reálným stavem budoucích projektů. SEA současně neobsahuje vyhodnocení limitů použitých modelů, analýzu nejistot použitých vstupních dat, konzervativní scénáře možných dopadů, varianty vyšší intenzity výstavby ani posouzení scénářů s vyšší koncentrací technické infrastruktury v území. Dokumentace rovněž nehodnotí možné rozdíly mezi modelovou a skutečnou podobou budoucích větrných elektráren, jejich doprovodné infrastruktury a reálného rozsahu zásahů do krajiny. Přesto SEA vyvozuje závěry o přijatelnosti dopadů návrhu na krajinu, obyvatelstvo, životní prostředí a veřejné zdraví. Metodika Partidário (2012) přitom potvrzuje, že SEA musí transparentně pracovat s nejistotami a omezeními modelových scénářů a že nejistoty nesmí vést k podhodnocení potenciálních dopadů návrhu. Publikace UNECE (2013) současně potvrzuje, že při vysoké neurčitosti budoucích parametrů projektů je nezbytné uplatňovat preventivní přístup a hodnotit i konzervativní scénáře možných vlivů. Fischer a González (2021) dále uvádí, že nedostatečné zohlednění nejistot může vytvářet falešný dojem environmentální přijatelnosti koncepce a vést k podhodnocení kumulativních a synergických dopadů. SEA však s konzervativními scénáři nepracuje, transparentně nevyhodnocuje míru nejistoty použitých modelů a nehodnotí možné scénáře závažnějších dopadů budoucí výstavby. 197 Dokumentace proto neumožňuje objektivně ověřit spolehlivost závěrů SEA ani přezkoumat, zda byly potenciální environmentální dopady vyhodnoceny dostatečně preventivním způsobem. Takový postup je v rozporu s principem prevence zakotveným v právu Evropské unie i v českém právu ochrany životního prostředí. Současně je návrh v rozporu se směrnicí Evropského parlamentu a Rady 2001/42/ES, která požaduje objektivní a dostatečně spolehlivé vyhodnocení významných vlivů koncepce na životní prostředí. Dokumentace je proto v této části nepřezkoumatelná. Návrh řešení: Požaduji doplnění transparentního vyhodnocení nejistot použitých modelů, zpracování konzervativních scénářů možných dopadů, vyhodnocení variant vyšší intenzity zásahů a doplnění limitů a přesnosti použitých modelových metod. Současně požaduji doplnění preventivního hodnocení potenciálně závažnějších scénářů budoucí výstavby, včetně scénářů vyšší koncentrace infrastruktury a intenzivnějších zásahů do krajiny a životního prostředí. Pokud nebude možné uvedené nedostatky objektivně a přezkoumatelně odstranit, požaduji vypuštění akcelerační oblasti AOV47 – Bukovec a souvisejícího územního opatření z návrhu Změny č. 2 Územního rozvojového plánu ČR. Zdroje: PARTIDÁRIO, Maria do Rosário. Strategic Environmental Assessment Better Practice Guide [online]. Lisbon: Portuguese Environment Agency, 2012. Dostupné z: https://www.cbd.int/doc/meetings/mar/soiws- 2015-03/other/soiws-2015-03-sea-guidance-en.pdf. [cit. 15. 5. 2026]. UNITED NATIONS ECONOMIC COMMISSION FOR EUROPE (UNECE). Benefits of a Strategic Environmental Assessment [online]. Geneva: UNECE, 2013. Dostupné z: https://unece.org/DAM/env/eia/documents/SEAguides/Benefits_SEA_English.pdf. [cit. 15. 5. 2026]. FISCHER, Thomas B.; GONZÁLEZ, Ainhoa (eds.). Handbook on Strategic Environmental Assessment [online]. Cheltenham: Edward Elgar Publishing, 2021. Dostupné z: https://www.elgaronline.com/edcollbook-oa/book/9781789909937/9781789909937.pdf. [cit. 15. 5. 2026]. EVROPSKÝ PARLAMENT A RADA EU. Směrnice 2001/42/ES o posuzování vlivů některých plánů a programů na životní prostředí [online]. Dostupné z: https://eur-lex.europa.eu/legal-content/CS/TXT/?uri=CELEX:32001L0042. [cit. 15. 5. 2026]. 7.3.3 Nepřezkoumatelnost kumulativních a synergických vlivů při neznámých parametrech budoucí výstavby Dokumentace SEA deklaruje hodnocení kumulativních a synergických vlivů akcelerační oblasti AOV47 – Bukovec, avšak bez znalosti konkrétní podoby budoucích projektů není možné reálně posoudit skutečný rozsah těchto dopadů. SEA současně nezná konečné rozmístění větrných elektráren, skutečné výšky turbín, rozsah doprovodné infrastruktury, trasování komunikací a kabelových vedení, rozsah terénních úprav ani časové	

Poř. č.	Připomínkové místo	Číslo jednací	Článek	AO	Připomínka	Vyhodnocení
					souběhy jednotlivých projektů. Dokumentace rovněž nehodnotí různé scénáře intenzity výstavby ani možné varianty koncentrace technické infrastruktury v širším území. 198 Přesto SEA vyvozuje závěry o přijatelnosti kumulativních a synergických vlivů návrhu na krajinu, obyvatelstvo, životní prostředí a veřejné zdraví. Metodiky OECD (2006) a Fischer a González (2021) přitom potvrzují, že SEA má být hlavním nástrojem pro identifikaci regionálních a synergických vlivů, které nelze efektivně řešit izolovaně v jednotlivých projektových řízeních. Metodika Impact Assessment Agency of Canada současně potvrzuje, že spolehlivé hodnocení kumulativních a synergických vlivů vyžaduje konkrétní prostorová data, realistické scénáře budoucí výstavby, znalost technických parametrů a vyhodnocení časových souběhů jednotlivých projektů. SEA však nepracuje s realistickými scénáři budoucí výstavby a neobsahuje regionální model skutečných kumulativních a synergických dopadů. Dokumentace proto neumožňuje odborně spolehlivé vyhodnocení skutečných kumulativních vlivů návrhu ani objektivní přezkum správnosti závěrů SEA. Takový postup je v rozporu se směrnicí Evropského parlamentu a Rady 2001/42/ES, která výslovně požaduje hodnocení kumulativních a synergických vlivů koncepce na životní prostředí. Současně je návrh v rozporu s principem prevence environmentálních škod a s požadavkem objektivního a přezkoumatelného hodnocení vlivů na životní prostředí. Dokumentace je proto v této části nepřezkoumatelná. Návrh řešení: Požaduji doplnění realistických scénářů budoucí výstavby, konkretizaci prostorového rozmístění zařízení a infrastruktury, vyhodnocení časových souběhů jednotlivých projektů a zpracování scénářů různých intenzit výstavby. Současně požaduji doplnění skutečného regionálního modelu kumulativních a synergických vlivů, který umožní objektivně posoudit reálné dopady návrhu na krajinu, obyvatelstvo, životní prostředí a veřejné zdraví. Pokud nebude možné uvedené nedostatky objektivně a přezkoumatelně odstranit, požaduji vypuštění akcelerační oblasti AOV47 – Bukovec a souvisejícího územního opatření z návrhu Změny č. 2 Územního rozvojového plánu ČR. Zdroje: OECD. Applying Strategic Environmental Assessment – Good Practice Guidance for Development Co-operation [online]. Paris: OECD Publishing, 2006. Dostupné z: https://www.oecd.org/content/dam/oecd/en/publications/reports/2006/11/applying-strategic-environmental- assessment_g1gh7333/9789264026582-en.pdf. [cit. 15. 5. 2026]. FISCHER, Thomas B.; GONZÁLEZ, Ainhoa (eds.). Handbook on Strategic Environmental Assessment [online]. Cheltenham: Edward Elgar Publishing, 2021. Dostupné z: https://www.elgaronline.com/edcollbook-oa/book/9781789909937/9781789909937.pdf. [cit. 15. 5. 2026]. IMPACT ASSESSMENT AGENCY OF CANADA. Technical Guidance for Assessing Cumulative Environmental Effects under the Canadian Environmental Assessment Act, 2012 [online]. Government of Canada, 2023. Dostupné z: https://www.canada.ca/en/impact-assessment-agency/services/policy-guidance/assessing-cumulative-environmental-effects-ceaa2012.html. [cit. 15. 5. 2026]. EVROPSKÝ PARLAMENT A RADA EU. Směrnice 2001/42/ES o posuzování vlivů některých plánů a programů na životní prostředí [online]. Dostupné z: https://eur-lex.europa.eu/legal- 199 content/CS/TXT/?uri=CELEX:32001L0042. [cit. 15. 5. 2026]. 7.3.4 Neurčitost technických parametrů a nemožnost objektivního posouzení vlivů na krajinu a veřejné zdraví Dokumentace SEA neobsahuje konkrétní technické parametry budoucích větrných elektráren, které jsou nezbytné pro objektivní posouzení jejich skutečných dopadů na krajinu, obyvatelstvo a veřejné zdraví. SEA současně neuvádí skutečné výšky jednotlivých větrných elektráren v konkrétních lokalitách, jejich skutečné nadmořské výšky, konečné typy zařízení, průměry rotorů, parametry nočního osvětlení, intenzitu a rozsah stroboskopického efektu, míru amplitudové modulace hluku ani parametry wake efektu a turbulence.	

Poř. č.	Připomínkové místo	Číslo jednací	Článek	AO	Připomínka	Vyhodnocení
					Dokumentace sice stanoví, že výška větrných elektráren nesmí překročit 250 m měřeno od úrovně styku stožáru se základem po horní úvrať listů rotoru, neobsahuje však konkrétní umístění jednotlivých zařízení ani jejich skutečné nadmořské výšky. Současně dokumentace pracuje pouze s orientačními technickými parametry rotorů o průměru přibližně 140 až 160 m, aniž by byly známy konkrétní typy zařízení a jejich konečné technické parametry. V důsledku toho nelze objektivně vyhodnotit skutečnou výškovou dominanci staveb v krajině, rozsah viditelnosti, intenzitu shadow flickeru, dosah nočního osvětlení ani reálné dopady na obytné prostředí a krajinný ráz. Bez znalosti konkrétního umístění staveb a jejich nadmořské výšky současně nelze objektivně posoudit skutečné horizontové působení větrných elektráren, rozsah jejich viditelnosti v širším území ani míru vizuální dominance v krajině. Dokumentace přitom pouze obecně pracuje s modelovým scénářem budoucí výstavby, aniž by vyhodnotila, jak mohou různé technické varianty zařízení ovlivnit intenzitu hluku, světelné rušení, amplitudovou modulaci hluku, shadow flicker nebo kvalitu života obyvatel. Bez znalosti konkrétních technických parametrů však nelze objektivně posoudit skutečný rozsah hlukové zátěže, reálnou viditelnost zařízení v krajině, intenzitu nočního světelného rušení, rozsah shadow flickeru, amplitudovou modulaci hluku ani skutečné dopady na obyvatelstvo a krajinný ráz. Studie Świdyńska et al. (2024) potvrzuje, že velikost rotorů a výška turbín zásadně ovlivňují vizuální dominanci staveb a subjektivní vnímání industrializace krajiny. Studie Blumendeller et al. (2021) současně potvrzuje, že amplitudová modulace hluku významně závisí na konkrétních technických parametrech zařízení a jejich rozmístění. Studie Haac et al. (2020) dále potvrzuje, že rozsah shadow flickeru, turbulence a vlivu turbulence v závětří (wake efektu) je silně závislý na výšce zařízení, délce rotorů a orientaci vůči obytné zástavbě. SEA však nezná konkrétní typy zařízení, skutečné nadmořské výšky jednotlivých větrných elektráren, konečné délky rotorů ani přesné odstupy od obytné zástavby, přesto vyvozuje závěry o přijatelnosti vlivů. Dokumentace tak neumožňuje objektivně posoudit skutečné dopady budoucí výstavby na krajinu, veřejné zdraví ani obytné prostředí. Dokumentace je proto v této části nepřezkoumatelná. Takový postup je v rozporu se směrnicí Evropského parlamentu a Rady 2001/42/ES, která požaduje objektivní a dostatečně konkrétní vyhodnocení významných vlivů koncepce na obyvatelstvo, 200 krajinu a životní prostředí. Současně je návrh v rozporu s požadavkem přezkoumatelného odůvodnění opatření obecné povahy podle § 172 zákona č. 500/2004 Sb., správní řád. Návrh řešení: Požaduji doplnění konkrétních technických parametrů budoucích větrných elektráren, zejména jejich skutečných výšek, nadmořských výšek, parametrů rotorů, režimu nočního osvětlení a dalších provozních charakteristik nezbytných pro objektivní posouzení vlivů na krajinu, obyvatelstvo a veřejné zdraví. Současně požaduji doplnění konkrétního prostorového rozmístění zařízení a realistických modelů hlukových, vizuálních a světelných dopadů založených na konkrétních technických scénářích budoucí výstavby a vyhodnocení různých variant technického řešení. Pokud nebude možné uvedené nedostatky objektivně a přezkoumatelně odstranit, požaduji vypuštění akcelerační oblasti AOV47 – Bukovec a souvisejícího územního opatření z návrhu Změny č. 2 Územního rozvojového plánu ČR. Zdroje: ŚWIDYŃSKA, N. et al. Influence of Wind Turbines as Dominants in the Landscape [online]. Energies, 2024. Dostupné z: https://www.mdpi.com/1996-1073/17/3/640. [cit. 15. 5. 2026]. BLUMENDELLER, Markus et al. Amplitude modulation characteristics of wind turbine noise and their relevance for environmental noise assessment [online]. Applied Acoustics, 2021. Dostupné z: https://doi.org/10.1016/j.apacoust.2021.107991. [cit. 15. 5. 2026]. HAAC, Tuomas et al. Wind turbine wake effects and implications for environmental noise propagation [online]. Renewable Energy, 2020. Dostupné z: https://doi.org/10.1016/j.renene.2020.02.090. [cit. 15. 5. 2026]. EVROPSKÝ PARLAMENT A RADA EU. Směrnice 2001/42/ES o posuzování vlivů některých plánů a	

Poř. č.	Připomínkové místo	Číslo jednací	Článek	AO	Připomínka	Vyhodnocení
					programů na životní prostředí [online]. Dostupné z: https://eur-lex.europa.eu/legal-content/CS/TXT/?uri=CELEX:32001L0042. [cit. 15. 5. 2026]. [250] ČESKÁ REPUBLIKA. Zákon č. 500/2004 Sb., správní řád [online]. Dostupné z: https://www.zakonyprolidi.cz/cs/2004-500. [cit. 16. 5. 2026]. 7.3.5 Absence modelu výstavby VTE Současně dokumentace SEA ani UO neobsahuje žádný alespoň obecný model způsob zakládání VTE vysoké 250m ani její celkové výstavby, nezbytně nutný k posouzení jeho vlivu na předmět hodnocení SEA. Návrh řešení: Požaduji doplnění konkrétních technických parametrů modelové výstavby budoucích větrných elektráren o výšce 250 m, a jejich doprovodných staveb zejména požadavky takové výstavby na spotřebu betonu, kvalitu komunikací a dimenze připojení VVN, atd. Pokud nebude možné uvedené nedostatky objektivně a přezkoumatelně odstranit, požaduji vypuštění akcelerační oblasti AOV47 – Bukovec a souvisejícího územního opatření z návrhu Změny č. 2 Územního rozvojového plánu ČR. 7.4 Nedostatečnost podmínek a zmírňujících opatření 201 7.4.1 Nedostatečně konkrétní a nevynutitelné zmírňující opatření Podmínky a opatření mají vůči ustanovením zákona o ochraně přírody nespecifický charakter, tj. nelze určit, vůči kterým chráněným zájmům jsou podmínky postaveny. Podmínky reprodukují zákon, což nemusí být nutně na škodu (zdůrazňovací charakter podmínky), ale jen v těch případech, v nichž není větší riziko poškození přírody a krajiny (např. podmínka umístění staveb 8 m od břehové hrany parafrázuje volně ust. § 49 odst. 2 vodního zákona), kácení dřevin v období vegetačního klidu (to je přece standard….). Podmínky jsou schematické – z celkem 281 podmínek ve 14 AO navrhovaných v Kraji Vysočina je jen 31 specifických vzhledem k předmětům ochrany v širokém smyslu nebo konkrétním územním poměrům v AO. Většina podmínek je určena obecně bez ohledu na poměry v konkrétní AO (odpuzovače pro ptáky, barvy nátěrů, náhrady poškozených biotopů, atd.) Jde o nezmírňující a nefunkční podmínky – výška VTE 250 m nemá zmírňující charakter vůči vizuálnímu působení VTE, jestliže nejvyšší vyráběné mají 285 m a zároveň nejsou rozdíly mezi viditelností větších výškových odstupů. Jde o podmínky nesplnitelné – různé požadavky na vizuální bezkontaktnost s krajinnými dominantami, neumísťovat do míst interakční zeleně (když tato zabírá celou AO), omezování provozu v době orby a sklizně se nepotkává s realitou (tj. reálnými možnostmi přenosu informací, odstávka několik měsíců), apod. Podmínky následných monitoringů, průzkumů a vyhodnocování, apod. jsou nefunkční – to by v kombinaci s mizernou přípravou vedlo ke značné nejistotě pro investory. Zastavovat či omezovat provoz takto nákladných staveb by vyvolával zbytečné soudní spory. Podmínky mají obsah typově „ve svazcích“ podle toho, které (ne)autorizované osoby se na vzniku návrhu územního opatření podílely, tj. nevychází se z potřeb ochrany v konkrétní AO. Tyto nesrovnalosti předkladatel neodstranil. Podmínky týkající se ZUR jsou citovány účelově, tj. nejsou uvedeny rozpory návrhů se ZUR. Podmínky mají být realizovány jen v AO, což je zcela nedostatečné vzhledem k vizuálním vlivům VTE, k vlivům na VKP (AO jsou velmi často na rozvodích, horních tocích, apod), hledání prostor pro náhradní biotopy, apod. Podmínky jsou neurčité a dávají možnost úvahy investorovi! – uvození typu „pokud možno“, „přednostně“, apod. Lze tedy shrnout, že podmínky a omezující opatření nemohou plnit řádně své funkce, tj. zaručit, že jinak protiprávní činnost nebo stav budou vyváženy tak, že umístění i provoz záměrů zákonný limit nepřekročí. Metodika MŽP (2025) současně uvádí, že podmínky a zmírňující opatření musí být stanoveny individuálně pro každou jednotlivou akcelerační oblast a musí vycházet z limitů využití území, druhu OZE a předpokládaných dopadů na životní prostředí a veřejné zdraví. Pokud navržená opatření působí převážně jako obecně použitelné soubory doporučení bez zřejmé vazby ke konkrétním zjištěním v území, nelze ověřit, zda skutečně reagují na identifikovaná rizika dané lokality. Metodický postup Ministerstva životního prostředí pro akcelerační oblasti (2025) současně požaduje	

Poř. č.	Připomínkové místo	Číslo jednací	Článek	AO	Připomínka	Vyhodnocení
					stanovení podmínek a zmírňujících opatření specificky pro každou jednotlivou akcelerační oblast na základě vyhodnocení konkrétních druhů, biotopů a identifikovaných rizik. V případě AOV47 – Bukovec 202 však část navržených opatření působí jako obecně použitelné soubory doporučení bez zjevné vazby na konkrétní charakteristiky území. Dokumentace tak neumožňuje ověřit, zda opatření skutečně reagují na identifikované problémy dané lokality. Metodické doporučení MŽP (2025) vyžaduje, aby podmínky a zmírňující opatření byly formulovány s ohledem na specifické charakteristiky jednotlivých akceleračních oblastí. Dokumentace AOV47 však převážně používá obecné typové podmínky (výškové limity, barevnost staveb, obecné technické požadavky), aniž by prokázala jejich přímou vazbu na konkrétní identifikovaná rizika území Bukovec. Chybí vysvětlení, jak navržená opatření reagují na místní hydrogeologické, krajinné, biologické nebo sociální charakteristiky území. Metodika IAIA (2002) potvrzuje, že kvalitní SEA musí obsahovat jasně formulovaná, kontrolovatelná, odborně ověřitelná a prakticky realizovatelná opatření. Studie Cashmore et al. (2004) současně potvrzuje, že neurčitá a obecná zmírňující opatření (mitigací) významně snižují praktickou účinnost procesů SEA a EIA a často nevede k reálnému omezení dopadů projektů. SEA však nestanovuje konkrétní limity mnoha opatření, neobsahuje metodiky kontroly, neprokazuje reálnou vymahatelnost opatření a ponechává značnou část zmírňujících opatření až na budoucí projektovou dokumentaci. Manuál SEA Ministerstva životního prostředí (2025) současně požaduje individuální posouzení navržených opatření a ověření jejich dostatečnosti ve vztahu ke konkrétním identifikovaným vlivům. Dokumentace SEA však současně identifikuje přetrvávající biologická, krajinná a další rizika a zároveň dochází k závěru, že navržená opatření jsou dostatečná a další opatření nejsou potřebná. Není však zřejmé, podle jakého odborného postupu nebo kritérií byla tato dostatečnost ověřena. Výsledný závěr proto není metodicky reprodukovatelný ani přezkoumatelný. Takový postup je v rozporu se směrnicí Evropského parlamentu a Rady 2001/42/ES, s požadavkem přezkoumatelnosti opatření obecné povahy podle § 172 zákona č. 500/2004 Sb., správní řád, s principem prevence a se současnými metodickými požadavky SEA na kontrolovatelná a vyhodnotitelná zmírňující opatření. Dokumentace SEA je proto v této části nepřezkoumatelná. Návrh řešení: Požaduji doplnění konkrétních, jednoznačně kontrolovatelných a právně vymahatelných zmírňujících opatření, stanovení přesných limitů, metodik kontroly a odpovědnosti za plnění podmínek, doplnění závazných mechanismů ověřování účinnosti zmírňujících opatření a přepracování SEA tak, aby zásadní environmentální opatření nebyla odkládána až do navazujících řízení. Pokud nebude možné uvedené nedostatky objektivně a přezkoumatelně odstranit, požaduji vypuštění akcelerační oblasti AOV47 – Bukovec a souvisejícího územního opatření z návrhu Změny č. 2 Územního rozvojového plánu ČR. Zdroje: INTERNATIONAL ASSOCIATION FOR IMPACT ASSESSMENT (IAIA). Strategic Environmental Assessment Performance Criteria [online]. Fargo: IAIA, 2002. Dostupné z: https://www.iaia.org/uploads/pdf/SP1.pdf. [cit. 17. 5. 2026]. MINISTERSTVO ŽIVOTNÍHO PROSTŘEDÍ. Metodika ke stanovování podmínek a zmírňujících opatření v návrhu územního opatření podle zákona č. 249/2025 Sb., o urychlení využívání některých obnovitelných zdrojů energie [online]. Praha: Ministerstvo životního prostředí, 2025. Dostupné z: 203 https://mzp.gov.cz/system/files/2025-12/OSDE-metodika_ke_stanoveni_podminek_a_zmirnujicich_opatreni-20251212.pdf. [cit. 22. 5. 2026]. MINISTERSTVO ŽIVOTNÍHO PROSTŘEDÍ. Postup posouzení návrhu akcelerační oblasti a tvorby podkladů pro návrh územního opatření pro akcelerační oblast ve vztahu k výskytu volně žijících živočichů, planě rostoucích rostlin a přírodních stanovišť [online]. Praha: Ministerstvo životního prostředí, 2025. Dostupné z: https://mzp.gov.cz/system/files/2025-09/OSDE_Postup_posouzení_akceleracnich_oblasti-09062025.pdf. [cit. 22. 5. 2026]. MINISTERSTVO ŽIVOTNÍHO PROSTŘEDÍ. Metodické doporučení Ministerstva životního prostředí ke	

Poř. č.	Připomínkové místo	Číslo jednací	Článek	AO	Připomínka	Vyhodnocení
					zpracování vyhodnocení vlivů na životní prostředí pro územní opatření dle § 8 odst. 2 zákona č. 249/2025 Sb., o urychlení využívání některých obnovitelných zdrojů energie [online]. Praha: Ministerstvo životního prostředí, 2025. Dostupné z: https://portal.cenia.cz/eiasea/dokumenty/dokumentSoubor/2245/Metodick%C3%A9%20doporu%C4%8Den%C3%AD%20M%C5%BDP%20ke%20zpracov%C3%A1n%C3%AD%20vyhodnocen%C3%AD%20SEA%20pro%20%C3%9AO_%20final_15_12_25_pro_zve%C5%99ejn%C4%9Bn%C3%AD_IS_SEA.pdf. [cit. 22. 5. 2026]. CASHMORE, Matthew et al. The interminable issue of effectiveness: substantive purposes, outcomes and research challenges in the advancement of environmental impact assessment theory [online]. Impact Assessment and Project Appraisal, 2004. Dostupné z: https://www.tandfonline.com/doi/abs/10.3152/147154604781765860. [cit. 17. 5. 2026]. MINISTERSTVO ŽIVOTNÍHO PROSTŘEDÍ. MANUÁL SEA – Vyhodnocení vlivů územně plánovací dokumentace na životní prostředí a další souvislosti [online]. Praha: MŽP, 2025. Dostupné z: https://portal.cenia.cz/eiasea/dokumenty/dokumentSoubor/2244/Vyhodnocen%C3%AD%20vliv%C5%AF%20%C3%9APD%20na%20%C5%BEivotn%C3%AD%20prost%C5%99ed%C3%AD%20a%20dal%C5%A1%C3%AD%20souvislosti.pdf. [cit. 16. 5. 2026]. EVROPSKÝ PARLAMENT A RADA EU. Směrnice 2001/42/ES o posuzování vlivů některých plánů a programů na životní prostředí [online]. Dostupné z: https://eur-lex.europa.eu/legal-content/CS/TXT/?uri=CELEX%3A32001L0042. [cit. 17. 5. 2026]. 7.4.2 Absence metodiky hodnocení účinnosti mitigací a nepřezkoumatelnost bodového systému Dokumentace používá bodové hodnocení vlivů ve formě klasifikace „-1 / 0 / +1“, aniž by byla doložena metodika tohoto hodnocení, jeho kritéria, prahové hodnoty nebo způsob převodu odborných zjištění do výsledné klasifikace. Není zřejmé, zda jde o standardizovaný systém podle metodiky Ministerstva životního prostředí, autorizované SEA metodiky nebo pouze interní expertní odhad zpracovatele. Současně dokumentace nevysvětluje, co konkrétně znamená „mírně negativní“ vliv, jaký je rozdíl mezi hodnotami „0“ a „-1“, jaké indikátory byly použity, jak byla určována významnost vlivů, ani jak byla zajištěna reprodukovatelnost hodnocení. SEA přitom současně tvrdí, že navržená zmírňující opatření jsou „dostatečná“, aniž by bylo možné objektivně ověřit, podle jaké metodiky byla tato dostatečnost vyhodnocena. Dokumentace neumožňuje ověřit, jakým způsobem byla stanovena účinnost jednotlivých opatření a jak byly jejich účinky převedeny do výsledného hodnocení. Není zřejmé, podle jakých kritérií bylo určeno, že konkrétní opatření povede ke snížení nebo odstranění identifikovaných rizik. Dokumentace tak předpokládá účinnost opatření, aniž by předložila mechanismus, kterým má být této účinnosti dosaženo. Výsledný závěr proto není přezkoumatelný. 204 Manuál SEA Ministerstva životního prostředí (2025) současně požaduje doložení vazby mezi identifikovaným problémem, navrženým opatřením a jeho promítnutím do výsledné podoby návrhu. Z dokumentace však není zřejmé, jakým způsobem byly jednotlivé identifikované vlivy převedeny do konkrétních zmírňujících opatření ani jak byla následně posouzena jejich účinnost. Chybí tak transparentní návaznost mezi identifikací problému, návrhem opatření a výsledným závěrem o přijatelnosti. Metodika MŽP (2025) současně uvádí, že podmínky a zmírňující opatření musí být založeny na konkrétních podkladech, údajích o území a zjištěních SEA. Dokumentace však neumožňuje ověřit návaznost mezi identifikovaným problémem, navrženým opatřením a závěrem o jeho účinnosti. Není tedy zřejmé, jak byla účinnost jednotlivých opatření odborně ověřena. Metodické doporučení MŽP (2025) předpokládá aktivní promítnutí výsledků SEA do konkrétních podmínek územního opatření. Dokumentace však u řady složek životního prostředí opakovaně konstatuje „bez dalšího návrhu dle SEA“, aniž vysvětluje, jak byla ověřena dostatečnost již navržených opatření. Chybí metodika hodnocení účinnosti navržených mitigací a kritéria, podle nichž bylo rozhodnuto, že další opatření nejsou potřebná.	

Poř. č.	Připomínkové místo	Číslo jednací	Článek	AO	Připomínka	Vyhodnocení
					Některá opatření deklarují zmírnění vlivů, aniž by bylo zřejmé, jak mají identifikovaný problém skutečně odstranit. Samotné stanovení technických parametrů nebo obecných omezení nemusí automaticky znamenat snížení vlivu na chráněné zájmy, pokud není prokázán mechanismus jejich působení. Metodické materiály MŽP a MMR pro SEA (2015) přitom vyžadují transparentní, přezkoumatelné a metodicky doložené hodnocení vlivů včetně návrhu ukazatelů sledování vlivů a objektivního vyhodnocení významnosti dopadů. Takový postup je v rozporu se zákonem č. 100/2001 Sb., o posuzování vlivů na životní prostředí, se směrnicí 2001/42/ES, s požadavkem transparentnosti a přezkoumatelnosti SEA, s metodickými doporučeními MŽP a MMR pro SEA (2015) a s principem právní jistoty. Dokumentace SEA je proto v této části nepřezkoumatelná. Návrh řešení: Požaduji doplnění kompletní metodiky bodového hodnocení vlivů, definice použitých klasifikačních stupňů, prahových hodnot a indikátorů významnosti, doložení metodiky převodu odborných závěrů do výsledného hodnocení a doplnění transparentního systému vyhodnocování účinnosti mitigací. Pokud nebude možné uvedené nedostatky objektivně a přezkoumatelně odstranit, požaduji vypuštění akcelerační oblasti AOV47 – Bukovec a souvisejícího územního opatření z návrhu Změny č. 2 Územního rozvojového plánu ČR. Zdroje: MINISTERSTVO ŽIVOTNÍHO PROSTŘEDÍ; MINISTERSTVO PRO MÍSTNÍ ROZVOJ. SEA – metodická doporučení pro vyhodnocení vlivů územně plánovací dokumentace na životní prostředí [online]. Praha: MŽP a MMR, 2015. Dostupné z: https://portal.cenia.cz/eiasea/dokumenty/sea_metodicka_doporuceni. [cit. 17. 5. 2026]. MINISTERSTVO ŽIVOTNÍHO PROSTŘEDÍ. MANUÁL SEA – Vyhodnocení vlivů územně plánovací dokumentace na životní prostředí a další souvislosti [online]. Praha: MŽP, 2025. Dostupné z: https://portal.cenia.cz/eiasea/dokumenty/dokumentSoubor/2244/Vyhodnocen%C3%AD%20vliv%C5%AF% 20%C3%9APD%20na%20%C5%BEivotn%C3%AD%20prost%C5%99ed%C3%AD%20a%20dal%C5%A 1%C3%AD%20souvislosti.pdf. [cit. 16. 5. 2026]. 205 MINISTERSTVO ŽIVOTNÍHO PROSTŘEDÍ. Metodika ke stanovování podmínek a zmírňujících opatření v návrhu územního opatření podle zákona č. 249/2025 Sb., o urychlení využívání některých obnovitelných zdrojů energie [online]. Praha: Ministerstvo životního prostředí, 2025. Dostupné z: https://mzp.gov.cz/system/files/2025-12/OSDE-metodika_ke_stanoveni_podminek_a_zmirnujicich_opatreni-20251212.pdf. [cit. 22. 5. 2026]. MINISTERSTVO ŽIVOTNÍHO PROSTŘEDÍ. Metodické doporučení Ministerstva životního prostředí ke zpracování vyhodnocení vlivů na životní prostředí pro územní opatření dle § 8 odst. 2 zákona č. 249/2025 Sb., o urychlení využívání některých obnovitelných zdrojů energie [online]. Praha: Ministerstvo životního prostředí, 2025. Dostupné z: https://portal.cenia.cz/eiasea/dokumenty/dokumentSoubor/2245/Metodick%C3%A9%20doporu%C4%8Den %C3%AD%20M%C5%BDP%20ke%20zpracov%C3%A1n%C3%AD%20vyhodnocen%C3%AD%20SEA %20pro%20%C3%9AO_%20final_15_12_25_pro_zve%C5%99ejn%C4%9Bn%C3%AD_IS_SEA.pdf. [cit. 22. 5. 2026]. ČESKÁ REPUBLIKA. Zákon č. 100/2001 Sb., o posuzování vlivů na životní prostředí [online]. Dostupné z: https://www.zakonyprolidi.cz/cs/2001-100. [cit. 17. 5. 2026]. EVROPSKÝ PARLAMENT A RADA EU. Směrnice 2001/42/ES o posuzování vlivů některých plánů a programů na životní prostředí [online]. Dostupné z: https://eur-lex.europa.eu/legal-content/CS/TXT/?uri=CELEX%3A32001L0042. [cit. 17. 5. 2026]. 7.4.3 Nedostatečně prokázaná účinnost opatření pro ochranu biodiverzity Dokumentace SEA předpokládá, že negativní dopady na biodiverzitu budou dostatečně zmírněny pomocí standardních opatření, avšak neprokazuje jejich skutečnou účinnost v podmínkách konkrétního území. Návrh akcelerační oblasti AOV47 – Bukovec je proto v rozporu s principem prevence a požadavkem	

Poř. č.	Připomínkové místo	Číslo jednací	Článek	AO	Připomínka	Vyhodnocení
					objektivního vyhodnocení biologických rizik. Navržená biologická opatření nepředstavují skutečný mechanismus odstranění identifikovaných vlivů, ale pouze obecné deklarace nebo reprodukci již existujících zákonných povinností. Opatření mají převážně obecný charakter a neprokazují vztah ke konkrétním biologickým poměrům území. Použití stejných typů opatření napříč různými akceleračními oblastmi vytváří pochybnosti, zda vycházejí z potřeb konkrétní lokality nebo pouze z univerzálního metodického schématu. Některá opatření předpokládají podmínky, jejichž reálné splnění nemusí být technicky nebo provozně možné. Pokud není doložena reálná proveditelnost opatření, nelze současně předpokládat jejich účinnost. Studie Thaxter et al. (2017) potvrzuje, že mortalita ptáků a netopýrů závisí na celé řadě druhově specifických a prostorových faktorů a že přesná predikce skutečných dopadů bývá velmi obtížná. Studie May et al. (2020) dále potvrzuje, že i u slibných mitigací zůstává účinnost silně závislá na konkrétní lokalitě, druhovém složení a dlouhodobém monitoringu. Studie Arnett et al. (2005) současně potvrzuje, že mortalita netopýrů zůstává významným problémem i při aplikaci standardních zmírňujících opatření. SEA však neprokazuje účinnost opatření v konkrétních podmínkách území, neobsahuje detailní systém adaptivního managementu, nehodnotí scénáře selhání mitigací, neřeší dostatečně kumulativní mortalitu ani neprokazuje dlouhodobou stabilitu ochranných opatření. Metodický postup MŽP (2025) pro akcelerační oblasti současně požaduje hodnocení významnosti biologických dopadů na základě citlivosti druhů, významnosti jejich výskytu, intenzity ovlivnění, pravděpodobnosti vzniku, vratnosti a délky trvání dopadů. Dokumentace však neumožňuje ověřit, zda 206 byly tyto parametry u jednotlivých druhů skutečně vyhodnoceny a jak byly převedeny do závěru o dostatečnosti navržených opatření. Dokumentace proto není v souladu se současnými vědeckými poznatky o nejistotách mitigace biologických dopadů větrných elektráren. Takový postup je v rozporu s principem prevence a předběžné opatrnosti, se směrnicí 2001/42/ES, se zákonem č. 114/1992 Sb., o ochraně přírody a krajiny a se současnými vědeckými poznatky o ochraně biodiverzity při rozvoji větrné energetiky. Dokumentace SEA je proto v této části nepřezkoumatelná. Návrh řešení: Požaduji doplnění detailního vyhodnocení účinnosti biologických mitigací v konkrétních podmínkách území, zpracování adaptivního managementu pro ochranu ptáků a netopýrů, vyhodnocení scénářů selhání zmírňujících opatření a doplnění dlouhodobého monitoringu kumulativní mortality a populačních dopadů chráněných druhů. Pokud nebude možné uvedené nedostatky objektivně a přezkoumatelně odstranit, požaduji vypuštění akcelerační oblasti AOV47 – Bukovec a souvisejícího územního opatření z návrhu Změny č. 2 Územního rozvojového plánu ČR. Zdroje: THAXTER, C. B. et al. Bird and bat species' global vulnerability to collision mortality at wind farms revealed through a trait-based assessment [online]. Proceedings of the Royal Society B, 2017. Dostupné z: https://royalsocietypublishing.org/doi/10.1098/rspb.2017.0829. [cit. 17. 5. 2026]. MAY, Roel et al. Paint it black: Efficacy of increased wind turbine rotor blade visibility to reduce avian fatalities [online]. Ecology and Evolution, 2020. Dostupné z: https://onlinelibrary.wiley.com/doi/10.1002/ece3.6592. [cit. 17. 5. 2026]. ARNETT, Edward B. et al. Relationships between bats and wind turbines in Pennsylvania and West Virginia [online]. Bat Conservation International, 2005. Dostupné z: https://digitalcommons.unl.edu/cgi/viewcontent.cgi?article=1009&context=bioscifacpub. [cit. 17. 5. 2026]. EVROPSKÝ PARLAMENT A RADA EU. Směrnice 2001/42/ES o posuzování vlivů některých plánů a programů na životní prostředí [online]. Dostupné z: https://eur-lex.europa.eu/legal-content/CS/TXT/?uri=CELEX%3A32001L0042. [cit. 17. 5. 2026]. MINISTERSTVO ŽIVOTNÍHO PROSTŘEDÍ. Postup posouzení návrhu akcelerační oblasti a tvorby podkladů pro návrh územního opatření pro akcelerační oblast ve vztahu k výskytu volně žijících	

Poř. č.	Připomínkové místo	Číslo jednací	Článek	AO	Připomínka	Vyhodnocení
					živočichů, planě rostoucích rostlin a přírodních stanovišť [online]. Praha: Ministerstvo životního prostředí, 2025. Dostupné z: https://mzp.gov.cz/system/files/2025-09/OSDE_Postup_posouzení_akceleracnich_oblasti-09062025.pdf. [cit. 22. 5. 2026]. ČESKÁ REPUBLIKA. Zákon č. 114/1992 Sb., o ochraně přírody a krajiny [online]. Dostupné z: https://www.zakonyprolidi.cz/cs/1992-114. [cit. 17. 5. 2026]. 7.4.4 Nedostatečnost monitoringu a absence adaptivního managementu Dokumentace SEA předpokládá budoucí monitoring dopadů, avšak neobsahuje detailní systém dlouhodobého adaptivního managementu ani jasně definované mechanismy reakce na zjištěné negativní vlivy. Návrh akcelerační oblasti AOV47 – Bukovec je proto v rozporu se současnými principy adaptivního 207 environmentálního managementu. Monitoring nepředstavuje zmírňující opatření, ale pouze nástroj následného ověřování stavu. Pokud dokumentace řeší nejistoty prostřednictvím budoucích průzkumů, sledování a následného vyhodnocování, přenáší fakticky řešení problému do budoucnosti namísto jeho současného posouzení. Monitoring nemůže nahrazovat princip předběžné opatrnosti. Rozsáhlé využívání následných monitoringů může vytvářet stav dlouhodobé nejistoty, protože skutečný rozsah omezení provozu nebo dodatečných opatření není znám v okamžiku schvalování návrhu. Dokumentace tak nepředkládá stabilní a předvídatelný mechanismus ochrany identifikovaných zájmů. Studie Canter a Ross (2010) potvrzuje, že monitoring bez předem definovaných adaptačních mechanismů často nevede k reálnému omezení dopadů. Studie Arts et al. (2001) dále potvrzuje, že samotný monitoring není dostačující, pokud nejsou předem definovány spouštěcí limity, korekční opatření, povinnost úpravy provozu a mechanismy zastavení činnosti při překročení limitů. Metodika OECD (2008) současně potvrzuje, že účinný adaptivní management musí pracovat s průběžným vyhodnocováním dopadů a možností změny opatření podle nových poznatků. Metodické podklady MŽP a MMR pro SEA (2015) současně výslovně požadují návrh ukazatelů pro sledování vlivů a systém průběžného vyhodnocování dopadů koncepce. SEA však nestanovuje jasné adaptační mechanismy, neobsahuje konkrétní spouštěcí limity, neřeší scénáře neúspěšných zmírňujících opatření, nepředpokládá možnost omezení nebo zastavení provozu při významných dopadech ani neobsahuje závazný systém reakce na negativní vývoj stavu území. Dokumentace proto neodpovídá současným principům adaptivního environmentálního managementu. Takový postup je v rozporu se směrnicí 2001/42/ES, se zákonem č. 100/2001 Sb., o posuzování vlivů na životní prostředí, s metodickými doporučeními MŽP a MMR pro SEA (2015), s principem prevence a předběžné opatrnosti, a se současnými odbornými standardy adaptivního environmentálního managementu. Dokumentace SEA je proto v této části nepřezkoumatelná. Návrh řešení: Požaduji doplnění detailního systému dlouhodobého adaptivního managementu, stanovení konkrétních spouštěcích limitů a korekčních opatření, doplnění mechanismů omezení nebo zastavení provozu při překročení limitů a zpracování závazného systému průběžného vyhodnocování účinnosti mitigací a reakce na nově zjištěné environmentální dopady. Pokud nebude možné uvedené nedostatky objektivně a přezkoumatelně odstranit, požaduji vypuštění akcelerační oblasti AOV47 – Bukovec a souvisejícího územního opatření z návrhu Změny č. 2 Územního rozvojového plánu ČR. Zdroje: CANTER, Larry; ROSS, BIII. State of practice of cumulative effects assessment and management: the good, the bad and the ugly [online]. Impact Assessment and Project Appraisal, 2010. Dostupné z: https://www.tandfonline.com/doi/abs/10.3152/146155110X12838715793200. [cit. 17. 5. 2026]. ARTS, Jos et al. Environmental Impact Assessment Follow-up: Good Practice and Future Directions 208 [online]. Impact Assessment and Project Appraisal, 2001. Dostupné z: https://www.tandfonline.com/doi/abs/10.3152/147154601781767014. [cit. 17. 5. 2026]. OECD. Strategic Environmental Assessment and Adaptation to Climate Change [online]. 2008. Dostupné z: https://www.oecd.org/environment/environment-development/42344381.pdf. [cit. 17. 5. 2026].	

Poř. č.	Připomínkové místo	Číslo jednací	Článek	AO	Připomínka	Vyhodnocení
					MINISTERSTVO ŽIVOTNÍHO PROSTŘEDÍ; MINISTERSTVO PRO MÍSTNÍ ROZVOJ. SEA – metodická doporučení pro vyhodnocení vlivů územně plánovací dokumentace na životní prostředí [online]. Praha: MŽP a MMR, 2015. Dostupné z: https://portal.cenia.cz/eiasea/dokumenty/sea_metodicka_doporuceni. [cit. 17. 5. 2026]. EVROPSKÝ PARLAMENT A RADA EU. Směrnice 2001/42/ES o posuzování vlivů některých plánů a programů na životní prostředí [online]. Dostupné z: https://eur-lex.europa.eu/legal-content/CS/TXT/?uri=CELEX%3A32001L0042. [cit. 17. 5. 2026]. ČESKÁ REPUBLIKA. Zákon č. 100/2001 Sb., o posuzování vlivů na životní prostředí a o změně některých souvisejících zákonů (zákon o posuzování vlivů na životní prostředí) [online]. Dostupné z: https://www.zakonyprolidi.cz/cs/2001-100. [cit. 17. 5. 2026]. 7.5 Vnitřní rozpory v hodnocení kumulativních a synergických vlivů a nedostatečnost monitoringu 7.5.1 Vnitřní rozpor mezi identifikovanými riziky a závěrem o přijatelnosti a) Vyhodnocení vlivů na udržitelný rozvoj území (SEA) v části věnované kumulativním a synergickým vlivům uvádí, že v území „nebyly identifikovány žádné potenciální kumulativní ani synergické vlivy“, současně však výslovně připouští kumulaci s dalšími navrhovanými akceleračními oblastmi na Táborsku a Pelhřimovsku. Dokumentace dále uvádí předpoklad kumulace vlivů na krajinný ráz a vizuální charakteristiky území, který následně hodnotí jako mírně negativní (-1) při dlouhodobém a trvalém působení. Dokumentace současně navrhuje zmírňující opatření, zejména omezení výšky větrných elektráren a podmínky pro vedlejší stavby, a uzavírá, že tato opatření jsou „dostatečná“ a „adekvátní“. b) Pořizovatel sám připouští existenci kumulativních vlivů, dlouhodobých změn krajinného rázu a souběhu dalších akceleračních oblastí. Dokumentace však neobsahuje: – objektivní kritéria přijatelnosti kumulativních vlivů, – stanovení limitů únosného zatížení území, – metodiku převodu identifikovaných rizik do výsledného bodového hodnocení, – regionální model souběhu více akceleračních oblastí, – odborné zdůvodnění, proč byly identifikované střety hodnoceny jako přijatelné. Dokumentace tak identifikuje existenci rizik, avšak neprokazuje logický postup, kterým bylo dosaženo výsledného závěru. Manuál SEA Ministerstva životního prostředí (2025) vyžaduje, aby mezi identifikovanými vlivy, navrženými opatřeními a výsledným závěrem existovala transparentní a přezkoumatelná logická návaznost. Dokumentace však současně připouští existenci přetrvávajících negativních vlivů, navrhuje opatření k jejich omezení a současně bez dalšího metodického zdůvodnění dochází k závěru o přijatelnosti návrhu. Není proto zřejmé, jakým způsobem byl z identifikovaných rizik odvozen výsledný závěr. Metodický postup MŽP (2025) pro akcelerační oblasti současně předpokládá přehledné propojení identifikovaných dopadů s jejich významností a se závěrečným vyhodnocením území. Dokumentace 209 AOV47 – Bukovec však neumožňuje ověřit, jakým způsobem byly identifikované biologické a krajinné střety převedeny do výsledného závěru o přijatelnosti návrhu. Metodika MŽP (2025) současně předpokládá, že předpokládané dopady budou určeny na základě údajů o území a výsledků SEA a následně převedeny do konkrétních podmínek a zmírňujících opatření. Z dokumentace však není zřejmé, jakým způsobem byla identifikovaná rizika převedena do výsledného závěru o přijatelnosti návrhu. Metodické doporučení MŽP (2025) požaduje jednotný a přezkoumatelný postup vyhodnocení SEA založený na logicky konzistentním hodnocení identifikovaných vlivů a na řádném promítnutí výsledků posouzení do závěrů dokumentace. Současně předpokládá, že SEA bude plnit preventivní funkci a umožní jednoznačně ověřit, z jakých odborných podkladů a úvah jednotlivé závěry vycházejí. Posouzení proto neumožňuje objektivně ověřit správnost výsledného hodnocení. c) Pořizovatel sám uvádí, že nebyly identifikovány kumulativní ani synergické vlivy. Současně však výslovně připouští kumulaci s dalšími navrhovanými akceleračními oblastmi a připouští dlouhodobé negativní vlivy na krajinný ráz. Obě tvrzení nemohou současně obstát. Pokud kumulativní a synergické vlivy neexistují, není důvod současně připouštět jejich existenci a	

Poř. č.	Připomínkové místo	Číslo jednací	Článek	AO	Připomínka	Vyhodnocení
					navrhovat zmírňující opatření. Pokud kumulativní a synergické vlivy existují, musí být jejich rozsah objektivně vyhodnocen. Z uvedeného plynou pouze dvě možnosti: 1. kumulativní a synergické vlivy existují a dokumentace jejich rozsah nehodnotí, 2. kumulativní a synergické vlivy neexistují, avšak dokumentace bez věcného podkladu připouští jejich existenci. V obou případech vzniká vnitřní rozpor mezi identifikací rizik a výsledným závěrem o přijatelnosti návrhu. d) Směrnice Evropského parlamentu a Rady 2001/42/ES vyžaduje identifikaci, popis a vyhodnocení pravděpodobných významných vlivů návrhu, včetně dlouhodobých, kumulativních a synergických účinků. Zákon č. 100/2001 Sb., o posuzování vlivů na životní prostředí, současně vyžaduje vyhodnocení významných přímých i nepřímých dopadů koncepce a jejich vzájemných souvislostí. Česká metodická praxe SEA vychází z požadavku, aby mezi identifikovanými vlivy, mírou nejistoty a výsledným závěrem existovala transparentní a přezkoumatelná logická návaznost. V případě identifikace významných nejistot nebo možných kumulativních vlivů musí být zřejmé, jakým způsobem byly tyto skutečnosti vyhodnoceny a na základě jakých kritérií bylo dosaženo závěru o přijatelnosti návrhu. Z uvedeného plyne požadavek, aby identifikovaná rizika byla propojena s jasnými kritérii přijatelnosti a aby výsledný závěr vycházel z objektivně ověřitelného metodického postupu. Dokumentace však neprokazuje, jakým způsobem byl z identifikovaných dlouhodobých a kumulativních rizik odvozen závěr o přijatelnosti návrhu, ani neobsahuje kritéria umožňující přezkoumat správnost tohoto postupu. 210 Tím není splněn požadavek úplného, preventivního a přezkoumatelného posouzení vlivů návrhu. e) Dokumentace současně připouští existenci kumulativních a synergických vlivů a současně dochází k závěru o jejich přijatelnosti bez transparentního metodického zdůvodnění. Výsledkem je vnitřní logický rozpor mezi identifikací rizik a výsledným hodnocením. Tato skutečnost představuje samostatně postačující věcný důvod pro zpochybnění přezkoumatelnosti dokumentace. Návrh řešení: Požaduji doplnění vyhodnocení SEA tak, aby obsahovalo jednoznačné, objektivní a přezkoumatelné vyhodnocení kumulativních a synergických vlivů, včetně odstranění rozporu mezi tvrzením o jejich neexistenci a současným připouštěním jejich výskytu. Současně požaduji doplnění transparentní metodiky hodnocení, stanovení kritérií přijatelnosti a zdůvodnění, jakým způsobem byly identifikované vlivy a rizika převedeny do výsledného závěru o přijatelnosti návrhu. Současně požaduji objektivní a přezkoumatelné doložení, že identifikované kumulativní a synergické vlivy nepředstavují významný negativní dopad na životní prostředí a že navržená zmírňující opatření jsou skutečně dostatečná k jejich omezení. Pokud nebude možné uvedené nedostatky objektivně odstranit a přezkoumatelným způsobem odůvodnit závěr o přijatelnosti návrhu, požaduji vypuštění akcelerační oblasti AOV47 – Bukovec a souvisejícího územního opatření z návrhu Změny č. 2 Územního rozvojového plánu ČR. Zdroje: MINISTERSTVO ŽIVOTNÍHO PROSTŘEDÍ. MANUÁL SEA – Vyhodnocení vlivů územně plánovací dokumentace na životní prostředí a další souvislosti [online]. Praha: MŽP, 2025. Dostupné z: https://portal.cenia.cz/eiasea/dokumenty/dokumentSoubor/2244/Vyhodnocen%C3%AD%20vliv%C5%AF%20%C3%9APD%20na%20%C5%BEivotn%C3%AD%20prost%C5%99ed%C3%AD%20a%20dal%C5%A1%C3%AD%20souvislosti.pdf. [cit. 16. 5. 2026]. MINISTERSTVO ŽIVOTNÍHO PROSTŘEDÍ. Postup posouzení návrhu akcelerační oblasti a tvorby podkladů pro návrh územního opatření pro akcelerační oblast ve vztahu k výskytu volně žijících živočichů, planě rostoucích rostlin a přírodních stanovišť [online]. Praha: Ministerstvo životního prostředí, 2025. Dostupné z: https://mzp.gov.cz/system/files/2025-09/OSDE_Postup_posouzení_akceleracnich_oblasti-09062025.pdf. [cit. 22. 5. 2026]. MINISTERSTVO ŽIVOTNÍHO PROSTŘEDÍ. Metodika ke stanovování podmínek a zmírňujících opatření v návrhu územního opatření podle zákona č. 249/2025 Sb., o urychlení využívání některých	

Poř. č.	Připomínkové místo	Číslo jednací	Článek	AO	Připomínka	Vyhodnocení
					obnovitelných zdrojů energie [online]. Praha: Ministerstvo životního prostředí, 2025. Dostupné z: https://mzp.gov.cz/system/files/2025-12/OSDE-metodika_ke_stanoveni_podminek_a_zmirnujicich_opatreni-20251212.pdf. [cit. 22. 5. 2026]. MINISTERSTVO ŽIVOTNÍHO PROSTŘEDÍ. Metodické doporučení Ministerstva životního prostředí ke zpracování vyhodnocení vlivů na životní prostředí pro územní opatření dle § 8 odst. 2 zákona č. 249/2025 Sb., o urychlení využívání některých obnovitelných zdrojů energie [online]. Praha: Ministerstvo životního prostředí, 2025. Dostupné z: https://portal.cenia.cz/eiasea/dokumenty/dokumentSoubor/2245/Metodick%C3%A9%20doporu%C4%8Den%C3%AD%20M%C5%BDP%20ke%20zpracov%C3%A1n%C3%AD%20vyhodnocen%C3%AD%20SEA211%20pro%20%C3%9AO_%20final_15_12_25_pro_zve%C5%99ejn%C4%9Bn%C3%AD_IS_SEA.pdf. [cit. 22. 5. 2026]. 7.5.2 Nedostatečné hodnocení kumulativních a synergických vlivů a) Vyhodnocení SEA v části věnované kumulativním a synergickým vlivům uvádí, že v zájmovém území a jeho nejbližším okolí nebyly identifikovány relevantní záměry vyvolávající významné kumulativní nebo synergické účinky. Současně však dokumentace výslovně uvádí kumulaci s dalšími navrhovanými akceleračními oblastmi na Táborsku a Pelhřimovsku a připouští mírně negativní kumulativní vliv na krajinný ráz a vizuální charakteristiky území. Dokumentace současně omezuje hodnocení převážně na území akcelerační oblasti a její nejbližší okolí. Dokumentace současně připouští existenci souvisejících infrastrukturních zásahů, avšak neobsahuje jejich prostorové vymezení. Hodnocení kumulativních účinků tak probíhá bez znalosti části zdrojů těchto vlivů. b) Pořizovatel sám připouští možnost souběhu více akceleračních oblastí a možnost vzniku kumulativních vlivů. Dokumentace však neobsahuje: – regionální model kumulativních vlivů více akceleračních oblastí, – vyhodnocení souběhu AOV47 s dalšími navrhovanými akceleračními oblastmi, – model koncentrace technických dominant v širším území, – hodnocení postupného nárůstu technické infrastruktury, – vyhodnocení synergického působení krajinných, biologických, hlukových a prostorových vlivů, – posouzení dlouhodobé transformace krajiny v regionálním měřítku. Dokumentace tak hodnotí jednotlivé vlivy převážně samostatně, nikoliv jejich společné a dlouhodobé působení. Metodika MŽP (2025) současně výslovně uvádí, že posouzení se nevztahuje pouze na samotné výrobny energie, ale také na související technickou a dopravní infrastrukturu, připojení k síti, zařízení pro ukládání energie a opatření sloužící ke zmírnění dopadů. Posouzení kumulativních a synergických vlivů proto nemůže být omezeno pouze na samotné větrné elektrárny, ale musí zahrnovat také související infrastrukturu a její dopady. Posouzení současně neobsahuje žádné objektivní kritérium určující okamžik, kdy souběh více vlivů překračuje únosnou míru zatížení území. c) Pořizovatel sám uvádí, že nebyly identifikovány významné kumulativní nebo synergické vlivy. Současně však výslovně připouští souběh více akceleračních oblastí a vznik kumulativních dopadů na krajinný ráz. Obě tvrzení nemohou současně obstát. Pokud souběh více akceleračních oblastí nepředstavuje významný kumulativní vliv, musí dokumentace doložit metodiku, která takový závěr umožňuje objektivně ověřit. Pokud souběh více akceleračních oblastí významný kumulativní vliv představuje, musí být jeho rozsah vyhodnocen v regionálním měřítku. Z uvedeného plynou pouze dvě možnosti:	

Poř. č.	Připomínkové místo	Číslo jednací	Článek	AO	Připomínka	Vyhodnocení
					212 1. kumulativní a synergické vlivy v širším území existují a dokumentace jejich rozsah nehodnotí, 2. kumulativní a synergické vlivy v širším území neexistují, avšak dokumentace bez odborného podkladu připouští jejich existenci. V obou případech vzniká vnitřní rozpor mezi rozsahem identifikovaných rizik a rozsahem jejich vyhodnocení. d) Právní důsledky Směrnice Evropského parlamentu a Rady 2001/42/ES vyžaduje posouzení pravděpodobných významných účinků návrhu, včetně kumulativních, synergických a dlouhodobých vlivů. Zákon č. 100/2001 Sb., o posuzování vlivů na životní prostředí, současně vyžaduje vyhodnocení významných přímých i nepřímých vlivů koncepce a jejich vzájemného působení. Česká metodická praxe SEA vychází z požadavku, aby kumulativní a synergické vlivy nebyly hodnoceny pouze jako izolované dílčí účinky jednotlivých záměrů, ale aby byly posuzovány v širších prostorových a časových souvislostech. V případech souběhu více infrastrukturních zásahů je nezbytné vyhodnotit jejich společné působení a dlouhodobé důsledky pro dotčené území. Z uvedeného plyne požadavek hodnotit nejen jednotlivé vlivy samostatně, ale také jejich souběžné a dlouhodobé působení v regionálním kontextu. Dokumentace však neobsahuje regionální model kumulativních a synergických vlivů, nehodnotí souběh více akceleračních oblastí ani neumožňuje objektivně ověřit skutečný rozsah dlouhodobého zatížení území. Tím není splněn požadavek úplného, preventivního a přezkoumatelného posouzení vlivů návrhu. e) Dokumentace připouští možnost kumulace více akceleračních oblastí, avšak neobsahuje regionální model umožňující objektivní posouzení jejich společného působení. Výsledkem je neúplné vyhodnocení kumulativních a synergických vlivů a absence přezkoumatelného posouzení dlouhodobého zatížení území. Tato skutečnost představuje samostatně postačující věcný důvod pro zpochybnění přezkoumatelnosti dokumentace. Návrh řešení: Požaduji doplnění vyhodnocení SEA tak, aby obsahovalo objektivní, úplné a přezkoumatelné vyhodnocení kumulativních a synergických vlivů v širších prostorových a časových souvislostech, včetně regionálního posouzení souběhu akcelerační oblasti AOV47 – Bukovec s dalšími navrhovanými akceleračními oblastmi a související technickou a dopravní infrastrukturou. Současně požaduji doplnění transparentní metodiky hodnocení, kritérií významnosti a posouzení dlouhodobého společného působení jednotlivých vlivů. Současně požaduji objektivní a přezkoumatelné doložení, že souběh více akceleračních oblastí a souvisejících infrastrukturních zásahů nepředstavuje významné negativní kumulativní a synergické dopady na životní prostředí a další chráněné zájmy. Pokud nebude možné uvedené nedostatky objektivně odstranit a doložit skutečný rozsah kumulativního zatížení území, požaduji vypuštění akcelerační oblasti AOV47 – Bukovec a souvisejícího územního opatření z návrhu Změny č. 2 Územního rozvojového plánu ČR. 213 Zdroje MINISTERSTVO ŽIVOTNÍHO PROSTŘEDÍ. Metodika ke stanovování podmínek a zmírňujících opatření v návrhu územního opatření podle zákona č. 249/2025 Sb., o urychlení využívání některých obnovitelných zdrojů energie [online]. Praha: Ministerstvo životního prostředí, 2025. Dostupné z: https://mzp.gov.cz/system/files/2025-12/OSDE-metodika_ke_stanoveni_podminek_a_zmirnujicich_opatreni-20251212.pdf. [cit. 22. 5. 2026]. 7.5.3 Absence hodnocení dlouhodobého vývoje území a) Identifikace tvrzení dokumentace Dokumentace SEA připouští dlouhodobé a trvalé působení navrhovaných větrných elektráren na krajinný ráz a současně připouští možnost kumulace vlivů s dalšími navrhovanými akceleračními oblastmi v širším území. Výsledné hodnocení však uzavírá jako mírně negativní (-1) bez podrobnějšího modelování budoucího vývoje území. Dokumentace současně pracuje pouze s jedním výsledným stavem návrhu a neobsahuje variantní scénáře dalšího vývoje území.	

Poř. č.	Připomínkové místo	Číslo jednací	Článek	AO	Připomínka	Vyhodnocení
					b) Pořizovatel sám připouští existenci dlouhodobých a kumulativních vlivů. Dokumentace však neobsahuje: – scénáře různých intenzit budoucího rozvoje, – model postupné koncentrace technické infrastruktury, – scénáře souběžného rozvoje více akceleračních oblastí, – vyhodnocení dlouhodobé transformace krajiny, – model vývoje únosnosti území v čase, – hodnocení budoucího regionálního zatížení krajiny a obytného prostředí. Dokumentace tak hodnotí pouze jeden předpokládaný výsledný stav území, nikoliv možné varianty jeho budoucího vývoje. Posouzení současně neobsahuje žádné objektivní zdůvodnění, proč právě tento předpokládaný vývoj představuje realistický scénář. c) Pořizovatel sám připouští dlouhodobé a kumulativní změny v území. Současně však dokumentace nehodnotí různé scénáře, které by umožnily ověřit rozsah těchto změn. Obě tvrzení nemohou současně obstát. Pokud dlouhodobé změny nepředstavují významný faktor, není důvod je v dokumentaci identifikovat. Pokud dlouhodobé změny významný faktor představují, musí být jejich rozsah modelován prostřednictvím různých scénářů budoucího vývoje. Z uvedeného plynou pouze dvě možnosti: 1. dlouhodobé změny území existují a dokumentace nehodnotí jejich možné varianty, 2. dlouhodobé změny území významné nejsou, avšak dokumentace bez odborného podkladu připouští jejich existenci. V obou případech vzniká vnitřní rozpor mezi identifikovanými dlouhodobými vlivy a rozsahem jejich vyhodnocení. 214 d) Směrnice Evropského parlamentu a Rady 2001/42/ES vyžaduje hodnocení pravděpodobných významných vlivů koncepcí, včetně dlouhodobých, kumulativních a synergických účinků. Zákon č. 100/2001 Sb., o posuzování vlivů na životní prostředí, současně vyžaduje vyhodnocení významných přímých i nepřímých dopadů koncepce a jejich možných dlouhodobých důsledků. Česká metodická praxe SEA vychází z požadavku, aby strategické hodnocení pracovalo s dostatečně podloženým posouzením budoucího vývoje území, zejména v případech, kdy návrh může vyvolat dlouhodobé změny krajiny, infrastruktury nebo využití území. V podmínkách zvýšené nejistoty nelze vycházet pouze z jediného předpokládaného výsledného stavu bez ověření možných variant vývoje. Z uvedeného plyne požadavek hodnotit nejen současný stav návrhu, ale i možné vývojové trajektorie území a jejich potenciální důsledky pro krajinu, obytné prostředí a další složky životního prostředí. Dokumentace však neobsahuje scénářové hodnocení dlouhodobého vývoje území, nehodnotí různé intenzity budoucího rozvoje ani neumožňuje objektivně ověřit budoucí únosnost území. Tím není splněn požadavek úplného, preventivního a přezkoumatelného posouzení vlivů návrhu. e) Dokumentace připouští existenci dlouhodobých a kumulativních změn v území, avšak neobsahuje scénářové hodnocení umožňující objektivně posoudit jejich budoucí vývoj. Výsledkem je neúplné vyhodnocení dlouhodobého zatížení území a absence přezkoumatelného posouzení jeho budoucí únosnosti. Tato skutečnost představuje samostatně postačující věcný důvod pro zpochybnění přezkoumatelnosti dokumentace. Návrh řešení: Požaduji doplnění vyhodnocení SEA tak, aby obsahovalo objektivní, úplné a přezkoumatelné scénářové hodnocení dlouhodobého vývoje území, včetně různých intenzit budoucího rozvoje, souběžného rozvoje dalších akceleračních oblastí, postupného nárůstu technické infrastruktury a posouzení dlouhodobé transformace krajiny a obytného prostředí. Současně požaduji doplnění transparentní metodiky hodnocení budoucí únosnosti území a zdůvodnění zvoleného scénáře vývoje. Současně požaduji objektivní a přezkoumatelné doložení, že předpokládaný dlouhodobý vývoj území nepovede k významným negativním dopadům na životní prostředí a další chráněné zájmy. Pokud nebude možné uvedené nedostatky objektivně odstranit a doložit budoucí únosnost území v dlouhodobém	

Poř. č.	Připomínkové místo	Číslo jednací	Článek	AO	Připomínka	Vyhodnocení
					horizontu, požaduji vypuštění akcelerační oblasti AOV47 – Bukovec a souvisejícího územního opatření z návrhu Změny č. 2 Územního rozvojového plánu ČR. 7.5.4 Nedostatečnost monitoringu a nepřípustné přenášení nejistot do budoucna a) Dokumentace SEA navrhuje monitoring vybraných ukazatelů, zejména skutečného instalovaného výkonu, počtu větrných elektráren, záborů půdy, mortality ptáků a monitoringu netopýrů. Současně předpokládá, že významná část údajů bude vycházet z monitoringu prováděného provozovateli zařízení. Dokumentace současně výslovně uvádí, že u hmotného majetku, krajinného rázu, kulturních a historických hodnot nelze monitoring stanovit, a fakticky tak vylučuje sledování některých oblastí, které sama označuje jako potenciálně ovlivněné. 215 Současně dokumentace připouští existenci dlouhodobých a kumulativních vlivů a navrhuje následné monitorovací mechanismy. b) Pořizovatel sám připouští existenci dlouhodobých a kumulativních vlivů a současně navrhuje jejich následné sledování. Dokumentace však neobsahuje: – regionální systém monitoringu kumulativních a synergických vlivů, – objektivní limity přijatelného zatížení území, – adaptační mechanismy při zhoršení stavu území, – scénáře reakce při překročení limitních hodnot, – metodiku vyhodnocování dlouhodobých změn krajiny, – mechanismy přehodnocení přijatelnosti návrhu. Současně dokumentace neprokazuje, jak může následný monitoring zabránit vzniku nevratných změn v situaci, kdy budou negativní dopady zjištěny až po realizaci záměru. Posouzení tak přesouvá významnou část nejistot do budoucna místo jejich vyhodnocení v rámci samotného procesu SEA. Metodický postup Ministerstva životního prostředí pro akcelerační oblasti (2025) současně předpokládá doplnění údajů terénním šetřením nebo ověřením výskytu druhů v případech, kdy dostupná data nejsou dostatečná pro učinění závěrů o hodnotě území. Dokumentace AOV47 – Bukovec však významnou část nejistot řeší až následným monitoringem po realizaci záměru. Takový postup nahrazuje požadované předběžné ověření následným sledováním již vzniklých dopadů. Metodika MŽP současně zdůrazňuje, že záměry v akceleračních oblastech zpravidla již nepodléhají EIA a možnost stanovit dodatečné podmínky v navazujících řízeních je omezená. Kvalita a úplnost podkladů při vymezování akcelerační oblasti proto získává zásadní význam. Přenesení podstatných nejistot do budoucích řízení proto vytváří riziko, že nedostatky současného posouzení již nebude možné účinně odstranit. Metodika Řehák a Bartonička (2012) uvádí, že terénní monitoring musí být proveden ještě před povolením výstavby větrné elektrárny. Následný monitoring po uvedení do provozu má sloužit pouze k ověření a kontrole již přijatých závěrů, nikoliv k nahrazování chybějících podkladů v rozhodovací fázi. Přenesení zásadních nejistot až do budoucích řízení proto neodpovídá doporučenému metodickému postupu. Metodika Řehák a Bartonička (2012) dále uvádí, že pokud je zjištěna vysoká aktivita rizikových druhů netopýrů, je nutné přijmout omezující opatření nebo výstavbu nedoporučit. V případě zvýšené aktivity v období podzimních přesunů a migrací metodika výslovně uvádí, že výstavbu nelze doporučit vůbec. Pokud dokumentace současně identifikuje zvýšené riziko a přesto bez vysvětlení dospívá k závěru o přijatelnosti záměru, vzniká vnitřní rozpor. c) Pořizovatel sám připouští existenci dlouhodobých nejistot a kumulativních vlivů. Současně však předpokládá, že jejich řešení bude možné zajistit prostřednictvím následného monitoringu. Obě tvrzení nemohou současně obstát. Pokud jsou dostupné podklady dostatečné pro závěr o přijatelnosti návrhu, není důvod přesouvat řešení 216 významných nejistot do budoucna. Pokud podklady dostatečné nejsou, nelze bez jejich doplnění dospět k závěru o přijatelnosti návrhu. Z uvedeného plynou pouze dvě možnosti:	

Poř. č.	Připomínkové místo	Číslo jednací	Článek	AO	Připomínka	Vyhodnocení
					1. významné nejistoty existují a dokumentace je nehodnotí před schválením návrhu, 2. významné nejistoty neexistují, avšak dokumentace bez věcného důvodu zavádí rozsáhlý systém následného monitoringu. V obou případech vzniká vnitřní rozpor mezi rozsahem identifikovaných nejistot a způsobem jejich řešení. d) Směrnice Evropského parlamentu a Rady 2001/42/ES vyžaduje identifikaci, popis a vyhodnocení pravděpodobných významných vlivů návrhu před jeho schválením. Zákon č. 100/2001 Sb., o posuzování vlivů na životní prostředí, současně vyžaduje vyhodnocení významných přímých, nepřímých, kumulativních a dlouhodobých vlivů koncepce. Česká metodická praxe SEA a navazující přístupy používané při strategickém hodnocení současně vycházejí z toho, že monitoring představuje nástroj ověření předpokladů a sledování skutečného vývoje vlivů, nikoli náhradu za vlastní vyhodnocení vlivů koncepce. Monitoring slouží k následné kontrole účinnosti přijatých opatření a k identifikaci odchylek od předpokládaného vývoje, nikoli k doplňování zásadních chybějících podkladů nebo k nahrazování preventivního posouzení. Z uvedeného plyne požadavek, aby významné nejistoty byly v maximálním možném rozsahu řešeny již v rámci procesu SEA a aby závěr o přijatelnosti návrhu vycházel z dostatečných podkladů dostupných před schválením návrhu. Dokumentace však přesouvá významnou část identifikovaných nejistot do budoucí fáze monitoringu a nepředkládá mechanismus, kterým by bylo možné prokázat, že následné sledování dokáže zabránit vzniku nevratných dopadů. Tím není splněn požadavek úplného, preventivního a přezkoumatelného posouzení vlivů návrhu. e) Dokumentace připouští existenci významných dlouhodobých nejistot a současně přesouvá jejich řešení na budoucí monitoring. Výsledkem je nepřípustné nahrazování preventivního hodnocení následným sledováním dopadů a absence přezkoumatelného mechanismu pro ověření skutečné přijatelnosti návrhu. Tato skutečnost představuje samostatně postačující věcný důvod pro zpochybnění přezkoumatelnosti dokumentace. Návrh řešení: Požaduji doplnění vyhodnocení SEA tak, aby významné nejistoty a identifikované rizikové faktory byly objektivně, úplně a přezkoumatelně vyhodnoceny již v rámci procesu SEA a nebyly nahrazovány následným monitoringem po realizaci záměru. Současně požaduji doplnění transparentní metodiky hodnocení, stanovení limitů přijatelného zatížení území, adaptačních mechanismů a postupu pro případ překročení stanovených hodnot. Současně požaduji objektivní a přezkoumatelné doložení, že navržený systém monitoringu představuje nástroj ověřování již prokázaných závěrů, nikoliv náhradu za chybějící podklady nebo nevyhodnocené 217 vlivy návrhu. Pokud nebude možné uvedené nedostatky objektivně odstranit a doložit dostatečnost podkladů pro závěr o přijatelnosti návrhu již před schválením akcelerační oblasti, požaduji vypuštění akcelerační oblasti AOV47 – Bukovec a souvisejícího územního opatření z návrhu Změny č. 2 Územního rozvojového plánu ČR. Zdroje MINISTERSTVO ŽIVOTNÍHO PROSTŘEDÍ. Postup posouzení návrhu akcelerační oblasti a tvorby podkladů pro návrh územního opatření pro akcelerační oblast ve vztahu k výskytu volně žijících živočichů, planě rostoucích rostlin a přírodních stanovišť [online]. Praha: Ministerstvo životního prostředí, 2025. Dostupné z: https://mzp.gov.cz/system/files/2025-09/OSDE_Postup_posouzení_akceleracnich_oblasti-09062025.pdf. [cit. 22. 5. 2026]. MINISTERSTVO ŽIVOTNÍHO PROSTŘEDÍ. Metodika ke stanovování podmínek a zmírňujících opatření v návrhu územního opatření podle zákona č. 249/2025 Sb., o urychlení využívání některých obnovitelných zdrojů energie [online]. Praha: Ministerstvo životního prostředí, 2025. Dostupné z: https://mzp.gov.cz/system/files/2025-12/OSDE-metodika_ke_stanoveni_podminek_a_zmirnujicich_opatreni-20251212.pdf. [cit. 22. 5. 2026]. ŘEHÁK, Zdeněk; BARTONIČKA, Tomáš. Metodický pokyn k posuzování vlivu větrných elektráren na netopýry [online]. Praha: Česká společnost pro ochranu netopýrů, 2012. Dostupné z: https://www.ceson.org/document/VtE_metodpokyn_fin.pdf. [cit. 22. 5. 2026]. 7.6 Absence variantního řešení a minimalizace konfliktů v území 7.6.1 Absence skutečného variantního	

Poř. č.	Připomínkové místo	Číslo jednací	Článek	AO	Připomínka	Vyhodnocení
					řešení a) Dokumentace SEA pracuje s navrženým souborem akceleračních oblastí jako s výsledným řešením a hodnotí jejich předpokládané vlivy na jednotlivé složky životního prostředí. Dokumentace však neobsahuje transparentní porovnání alternativních lokalit, alternativních scénářů rozmístění akceleračních oblastí ani variant s odlišnou intenzitou rozvoje. Současně nebylo identifikováno systematické porovnání: – alternativních akceleračních oblastí, – variant mimo krajinně citlivá území, – variant s nižší koncentrací zařízení, – variant s nižšími kumulativními dopady, – variant mimo pohledově exponované lokality, – variant využívajících antropogenně zatížená území, – nulové varianty. Dokumentace tak hodnotí převážně jedinou výslednou koncepci. b) Pořizovatel předkládá konkrétní návrh akcelerační oblasti AOV47 – Bukovec a hodnotí jeho vlivy, avšak neprokazuje, že byly systematicky ověřovány jiné možné způsoby dosažení sledovaného cíle. Dokumentace neobsahuje: – porovnání alternativních lokalit, – porovnání alternativních scénářů rozmístění, – porovnání různých intenzit využití území, – porovnání variant s nižšími environmentálními střety, – porovnání variant s nižšími krajinnými dopady, – porovnání variant s nižší konfliktností vůči obytnému prostředí, 218 – objektivní metodiku výběru preferované varianty. Posouzení tak neumožňuje ověřit, zda navržené řešení představuje variantu s nejnižšími dopady na území. SEA se tím posouvá z optimalizačního nástroje do role následného potvrzení již předem vybraného řešení. c) Dokumentace hodnotí environmentální přijatelnost navržené akcelerační oblasti. Současně však neprokazuje, že byly ověřeny jiné možné varianty se stejným cílem a potenciálně nižšími dopady. Obě tvrzení nemohou současně obstát. Pokud navržená varianta představuje řešení s nejnižšími dopady, musí být doloženo, s jakými alternativami byla porovnávána. Pokud alternativy porovnávány nebyly, nelze objektivně tvrdit, že navržené řešení představuje preferovanou nebo nejméně konfliktní variantu. Z uvedeného plynou pouze dvě možnosti: 1. alternativní varianty existovaly a dokumentace je nehodnotí, 2. alternativní varianty neexistovaly, avšak dokumentace neobsahuje odborné zdůvodnění, proč jiné možnosti nebylo možné uvažovat. V obou případech vzniká vnitřní rozpor mezi závěrem o přijatelnosti návrhu a rozsahem provedeného hodnocení. d) Směrnice Evropského parlamentu a Rady 2001/42/ES vyžaduje identifikaci, popis a vyhodnocení rozumných alternativ zohledňujících cíle a geografický rozsah navrhované koncepce. Zákon č. 100/2001 Sb., o posuzování vlivů na životní prostředí, současně vyžaduje zpracování a vyhodnocení návrhu způsobem umožňujícím posoudit jeho pravděpodobné významné vlivy. Česká metodická praxe SEA vychází z požadavku, aby strategické hodnocení plnilo nejen hodnoticí, ale i optimalizační funkci a umožňovalo porovnání různých řešení vedoucích ke sledovanému cíli. Judikatura správních soudů současně potvrzuje, že absence variantního řešení může představovat významnou procesní vadu zejména tehdy, pokud není doloženo, proč byla zvolena právě konkrétní varianta řešení. Dokumentace však neobsahuje transparentní porovnání alternativních scénářů ani neumožňuje	

Poř. č.	Připomínkové místo	Číslo jednací	Článek	AO	Připomínka	Vyhodnocení
					objektivně přezkoumat, proč byla zvolena právě navržená akcelerační oblast. Tím není splněn požadavek úplného, preventivního a přezkoumatelného posouzení vlivů návrhu. e) Dokumentace neobsahuje skutečné variantní řešení ani neprokazuje, že byly systematicky ověřovány alternativní scénáře s nižšími environmentálními a krajinnými dopady. Výsledkem je absence optimalizační funkce SEA a nemožnost objektivně ověřit, zda navržené řešení představuje nejméně konfliktní variantu. 219 Tato skutečnost představuje samostatně postačující věcný důvod pro zpochybnění přezkoumatelnosti dokumentace. Návrh řešení: Požaduji doplnění vyhodnocení SEA tak, aby obsahovalo skutečné variantní řešení akcelerační oblasti AOV47 – Bukovec, včetně porovnání alternativních lokalit, alternativních scénářů rozmístění akceleračních oblastí, různých intenzit využití území, variant s nižšími environmentálními a krajinnými dopady, variant s nižší konfliktností vůči obytnému prostředí a variant využívajících antropogenně zatížená území. Současně požaduji doplnění porovnání nulové varianty a transparentní metodiky výběru preferovaného řešení. Současně požaduji objektivní a přezkoumatelné zdůvodnění, proč byla jako preferovaná zvolena právě akcelerační oblast AOV47 – Bukovec, a doložení, že navržená varianta představuje řešení s nejnižšími dopady na životní prostředí a další chráněné zájmy. Pokud nebude možné uvedené nedostatky objektivně odstranit a prokázat, že navržené řešení představuje nejméně konfliktní variantu, požaduji vypuštění akcelerační oblasti AOV47 – Bukovec a souvisejícího územního opatření z návrhu Změny č. 2 Územního rozvojového plánu ČR. 7.6.2 Rozpor s principem minimalizace územních konfliktů a) Dokumentace SEA hodnotí navrženou akcelerační oblast AOV47 – Bukovec z hlediska jednotlivých složek životního prostředí a identifikuje řadu potenciálních střetů, zejména ve vztahu ke krajině, biodiverzitě, lesním ekosystémům a obytnému prostředí. Současně dokumentace navrhuje zmírňující opatření a vychází z předpokladu přijatelnosti navrženého řešení. Dokumentace však neobsahuje transparentní postup, který by prokazoval systematické vyhledávání a preferenci lokalit s nižší mírou environmentální a prostorové konfliktnosti. Krátkodobé sezónní průzkumy nemohou spolehlivě zachytit migrační období, rozmnožování ani celoroční využívání území, a nelze proto objektivně vyloučit významné vlivy na chráněné druhy. Současně nebylo identifikováno systematické vyhodnocení: – citlivých krajinných území, – biologicky významných lokalit, – pohledově exponovaných horizontů, – lesních území, – rekreačně významných oblastí, – obytného prostředí, – území s existujícím kumulativním zatížením. b) Pořizovatel předkládá konkrétní řešení a hodnotí jeho důsledky, avšak neprokazuje, že při návrhu akcelerační oblasti byly systematicky vylučovány lokality s vyšší konfliktností. Dokumentace neobsahuje: – metodiku identifikace konfliktních území, – kritéria pro vylučování nejcitlivějších lokalit, – porovnání území s různou mírou konfliktnosti, – prostorovou optimalizaci návrhu, – porovnání méně konfliktních alternativ, – objektivní kritéria preference vybraného území. Posouzení tak neumožňuje ověřit, zda navržené řešení představuje variantu s nejnižší možnou mírou 220 střetů. Strategické hodnocení přitom neslouží pouze k identifikaci již existujících konfliktů, ale také k jejich předcházení prostřednictvím vhodného výběru řešení. c) Dokumentace identifikuje existenci environmentálních a krajinných střetů.	

Poř. č.	Připomínkové místo	Číslo jednací	Článek	AO	Připomínka	Vyhodnocení
					Současně však neprokazuje, že byly systematicky ověřovány alternativní lokality s nižší mírou konfliktů. Obě tvrzení nemohou současně obstát. Pokud navržená lokalita představuje území s nejnižší konfliktností, musí být doloženo, s jakými jinými lokalitami byla porovnávána. Pokud takové porovnání provedeno nebylo, nelze objektivně tvrdit, že navržené řešení minimalizuje konflikty v území. Z uvedeného plynou pouze dvě možnosti: 1. méně konfliktní varianty existovaly a dokumentace je nehodnotí, 2. méně konfliktní varianty neexistovaly, avšak dokumentace neobsahuje odborné zdůvodnění tohoto závěru. V obou případech vzniká vnitřní rozpor mezi identifikací střetů a tvrzením o přijatelnosti návrhu. d) Směrnice Evropského parlamentu a Rady 2001/42/ES vyžaduje identifikaci, popis a vyhodnocení rozumných alternativ a jejich pravděpodobných významných vlivů. Zákon č. 100/2001 Sb., o posuzování vlivů na životní prostředí, současně vyžaduje vyhodnocení návrhu způsobem umožňujícím předcházet významným negativním vlivům na životní prostředí. Česká metodická praxe SEA vychází z preventivního principu strategického hodnocení, podle kterého mají být významné konflikty identifikovány a minimalizovány již ve fázi přípravy koncepce, nikoliv až následně řešeny prostřednictvím zmírňujících opatření. Z uvedeného plyne požadavek, aby návrh nevycházel pouze z hodnocení jedné předem zvolené varianty, ale aby umožňoval systematické vyhledávání a porovnání řešení s nižší konfliktností. Dokumentace však neprokazuje, že při výběru akcelerační oblasti byl použit transparentní proces minimalizace konfliktů. Tím není splněn požadavek úplného, preventivního a přezkoumatelného posouzení vlivů návrhu. e) Dokumentace neprokazuje, že při návrhu akcelerační oblasti byl použit princip preference území s nejnižší konfliktností. Výsledkem je nemožnost objektivně ověřit, zda bylo navržené řešení optimalizováno z hlediska krajinných, biologických a prostorových střetů. Tato skutečnost představuje samostatně postačující věcný důvod pro zpochybnění přezkoumatelnosti dokumentace. Návrh řešení: 221 Požaduji doplnění vyhodnocení SEA tak, aby obsahovalo transparentní a přezkoumatelný postup systematického vyhledávání a porovnání lokalit s různou mírou environmentální a prostorové konfliktnosti, včetně hodnocení biologicky významných území, citlivých krajinných celků, pohledově exponovaných horizontů, viničních oblastí, rekreačně významných území, obytného prostředí a území s existujícím kumulativním zatížením. Současně požaduji doplnění objektivních kritérií pro identifikaci a vylučování konfliktních území a doložení metodiky použité pro výběr preferované lokality. Současně požaduji objektivní a přezkoumatelné zdůvodnění, že navržená akcelerační oblast AOV47 – Bukovec představuje řešení s nejnižší možnou mírou environmentálních, krajinných a prostorových střetů. Pokud nebude možné uvedené nedostatky objektivně odstranit a prokázat, že při výběru lokality byl uplatněn princip minimalizace územních konfliktů, požaduji vypuštění akcelerační oblasti AOV47 – Bukovec a souvisejícího územního opatření z návrhu Změny č. 2 Územního rozvojového plánu ČR. 7.6.3 Nedostatečné prostorové a koncepční porovnání variant a) Dokumentace SEA hodnotí navrženou akcelerační oblast AOV47 – Bukovec jako výsledné řešení a vyhodnocuje jeho předpokládané vlivy na jednotlivé složky životního prostředí. Současně dokumentace pracuje s konkrétním prostorovým uspořádáním a předpokládanou kapacitou navrženého řešení. Dokumentace však neobsahuje systematické porovnání alternativních prostorových konfigurací ani scénářů rozdílné intenzity rozvoje. Současně nebylo identifikováno porovnání: – různých konfigurací rozmístění větrných elektráren, – různých koncentrací zařízení v území, – různých intenzit využití území, – alternativních regionálních scénářů rozvoje,	

Poř. č.	Připomínkové místo	Číslo jednací	Článek	AO	Připomínka	Vyhodnocení
					– různých krajinných a vizuálních konfigurací, – různých scénářů rozvoje související infrastruktury. Dokumentace tak pracuje převážně s jediným prostorovým a rozvojovým scénářem. b) Pořizovatel předkládá konkrétní prostorové řešení, avšak neprokazuje, že byly systematicky vyhodnoceny alternativní konfigurace umožňující dosažení stejného cíle při nižších dopadech. Dokumentace neobsahuje: – porovnání různých prostorových konfigurací, – hodnocení různých úrovní koncentrace zařízení, – scénáře postupného rozvoje infrastruktury, – hodnocení regionálních prostorových souvislostí, – porovnání alternativních vizuálních konfigurací, – objektivní kritéria pro výběr preferovaného uspořádání. Posouzení tak neumožňuje ověřit, zda by rozdílné uspořádání zařízení nebo odlišná intenzita rozvoje nevedly k nižším krajinným, biologickým nebo kumulativním dopadům. Strategické hodnocení přitom neslouží pouze k posouzení jedné předem stanovené konfigurace, ale také k optimalizaci prostorového uspořádání navrhovaného řešení. c) Dokumentace hodnotí navrženou konfiguraci jako environmentálně přijatelnou. Současně však neprokazuje, že byly porovnány jiné prostorové a scénářové varianty s potenciálně nižšími dopady. 222 Obě tvrzení nemohou současně obstát. Pokud navržené prostorové uspořádání představuje řešení s nejnižšími dopady, musí být doloženo, s jakými jinými konfiguracemi bylo porovnáváno. Pokud takové porovnání provedeno nebylo, nelze objektivně tvrdit, že navržené řešení představuje prostorově optimalizovanou variantu. Z uvedeného plynou pouze dvě možnosti: 1. alternativní konfigurace existovaly a dokumentace je nehodnotí, 2. alternativní konfigurace neexistovaly, avšak dokumentace neobsahuje odborné zdůvodnění, proč jiné prostorové scénáře nebylo možné uvažovat. V obou případech vzniká vnitřní rozpor mezi závěrem o přijatelnosti návrhu a rozsahem provedeného hodnocení. d) Směrnice Evropského parlamentu a Rady 2001/42/ES vyžaduje identifikaci, popis a vyhodnocení rozumných alternativ zohledňujících cíle a geografický rozsah navrhované koncepce. Zákon č. 100/2001 Sb., o posuzování vlivů na životní prostředí, současně vyžaduje vyhodnocení pravděpodobných významných vlivů návrhu a jejich vzájemných souvislostí. Česká metodická praxe SEA vychází z požadavku, aby strategické hodnocení umožňovalo porovnání různých prostorových řešení a různých scénářů rozvoje v případech, kdy navrhované řešení může vyvolat významné dlouhodobé a kumulativní změny v území. Z uvedeného plyne požadavek hodnotit nejen výsledný stav návrhu, ale i různé možné konfigurace a scénáře vedoucí ke sledovanému cíli. Dokumentace však neobsahuje scénářové a prostorové porovnání variant a neumožňuje objektivně přezkoumat, zda navržené řešení představuje variantu s nejnižšími dopady. Tím není splněn požadavek úplného, preventivního a přezkoumatelného posouzení vlivů návrhu. e) Dokumentace neobsahuje porovnání různých prostorových konfigurací ani scénářů rozdílné intenzity rozvoje. Výsledkem je nemožnost objektivně ověřit, zda jiné prostorové uspořádání nebo odlišná koncentrace zařízení nemohly vést k nižším environmentálním, krajinným a kumulativním dopadům. Tato skutečnost představuje samostatně postačující věcný důvod pro zpochybnění přezkoumatelnosti dokumentace. Návrh řešení: Požaduji doplnění vyhodnocení SEA tak, aby obsahovalo systematické a přezkoumatelné porovnání alternativních prostorových konfigurací a scénářů rozdílné intenzity rozvoje akcelerační oblasti AOV47 – Bukovec, včetně porovnání různých konfigurací rozmístění větrných elektráren, různých koncentrací	

Poř. č.	Připomínkové místo	Číslo jednací	Článek	AO	Připomínka	Vyhodnocení
					zařízení, scénářů postupného rozvoje související infrastruktury, regionálních prostorových souvislostí a alternativních krajinných a vizuálních uspořádání. Současně požaduji doplnění objektivních kritérií pro výběr preferovaného prostorového řešení. Současně požaduji objektivní a přezkoumatelné zdůvodnění, že navržené prostorové uspořádání 223 představuje variantu s nejnižšími environmentálními, krajinnými a kumulativními dopady. Pokud nebude možné uvedené nedostatky objektivně odstranit a prokázat, že navržené řešení bylo prostorově optimalizováno a představuje nejméně konfliktní variantu, požaduji vypuštění akcelerační oblasti AOV47 – Bukovec a souvisejícího územního opatření z návrhu Změny č. 2 Územního rozvojového plánu ČR. 7.6.4 Absence transparentního prostorového hodnocení konfliktnosti území a) Dokumentace SEA hodnotí jednotlivé složky životního prostředí samostatně a identifikuje potenciální střety zejména ve vztahu ke krajině, biologickým hodnotám území, lesním ekosystémům, obytnému prostředí a dalším složkám území. Dokumentace současně vychází z předpokladu, že navržená akcelerační oblast představuje přijatelné řešení. Dokumentace však neobsahuje transparentní prostorové porovnání konfliktnosti jednotlivých lokalit ani metodiku umožňující identifikaci a porovnání území s různou mírou střetů. Současně nebylo identifikováno systematické vyhodnocení: – environmentální konfliktnosti, – biologické konfliktnosti, – vizuální konfliktnosti, – konfliktnosti vůči obytnému prostředí, – konfliktnosti vůči rekreačním funkcím území, – prostorové kumulace více střetů. Dokumentace tak hodnotí jednotlivé vlivy odděleně, nikoliv jejich prostorový souběh. Bez znalosti skutečného rozsahu budoucích staveb a jejich umístění nelze objektivně porovnat konfliktnost jednotlivých variant. b) Pořizovatel předkládá konkrétní řešení, avšak neprokazuje, že před výběrem akcelerační oblasti proběhlo systematické prostorové porovnání konfliktů. Dokumentace neobsahuje: – prostorový model konfliktnosti území, – metodiku hodnocení intenzity jednotlivých střetů, – vážení jednotlivých konfliktů, – prostorové překryvy více environmentálních omezení, – porovnání alternativních lokalit podle míry konfliktnosti, – objektivní kritéria výběru preferované lokality. Posouzení tak neumožňuje ověřit, zda navržená akcelerační oblast představuje území s nejnižší možnou mírou konfliktů. Strategické hodnocení přitom neslouží pouze k identifikaci jednotlivých omezení, ale také k jejich vzájemnému prostorovému vyhodnocení a minimalizaci konfliktů již ve fázi návrhu koncepce. c) Dokumentace hodnotí navrženou akcelerační oblast jako přijatelné řešení. Současně však neprokazuje, že byly prostorově porovnány konflikty jednotlivých lokalit a že navržené řešení představuje variantu s nejnižší konfliktností. Obě tvrzení nemohou současně obstát. 224 Pokud navržená lokalita představuje řešení s nejnižší konfliktností, musí být doloženo, s jakými jinými lokalitami byla porovnávána a jakým způsobem byla konfliktnost vyhodnocena. Pokud takové porovnání provedeno nebylo, nelze objektivně tvrdit, že navržené řešení představuje prostorově optimalizovanou variantu. Z uvedeného plynou pouze dvě možnosti: 1. méně konfliktní lokality existovaly a dokumentace je nehodnotí, 2. méně konfliktní lokality neexistovaly, avšak dokumentace neobsahuje odborné zdůvodnění tohoto závěru. V obou případech vzniká vnitřní rozpor mezi závěrem o přijatelnosti návrhu a rozsahem provedeného hodnocení.	

Poř. č.	Připomínkové místo	Číslo jednací	Článek	AO	Připomínka	Vyhodnocení
					d) Směrnice Evropského parlamentu a Rady 2001/42/ES vyžaduje identifikaci, popis a vyhodnocení významných vlivů návrhu a rozumných alternativ zohledňujících cíle a geografický rozsah koncepce. Zákon č. 100/2001 Sb., o posuzování vlivů na životní prostředí, současně vyžaduje vyhodnocení pravděpodobných významných vlivů návrhu a jejich vzájemných souvislostí. Česká metodická praxe SEA vychází z požadavku, aby strategické hodnocení umožňovalo prostorové vyhodnocení střetů a identifikaci území s vyšší nebo nižší mírou environmentálních konfliktů, zejména v případech návrhů s významnými krajinnými, biologickými a kumulativními dopady. Z uvedeného plyne požadavek hodnotit nejen jednotlivé vlivy samostatně, ale také jejich prostorové překryvy a souběžné působení v území. Dokumentace však neobsahuje transparentní prostorové hodnocení konfliktnosti území a neumožňuje objektivně přezkoumat, proč byla preferována právě navržená akcelerační oblast. Tím není splněn požadavek úplného, preventivního a přezkoumatelného posouzení vlivů návrhu. e) Dokumentace neobsahuje transparentní prostorové porovnání konfliktů ani objektivní metodiku identifikace méně konfliktních lokalit. Výsledkem je nemožnost objektivně ověřit, zda navržené řešení představuje variantu s nejnižší environmentální, biologickou a prostorovou konfliktností. Tato skutečnost představuje samostatně postačující věcný důvod pro zpochybnění přezkoumatelnosti dokumentace. Návrh řešení: Požaduji doplnění vyhodnocení SEA tak, aby obsahovalo transparentní a přezkoumatelné prostorové hodnocení konfliktnosti území, včetně systematického vyhodnocení environmentální, biologické, vizuální a prostorové konfliktnosti, konfliktnosti vůči obytnému prostředí, rekreačním funkcím území a prostorových překryvů více současně působících střetů. Současně požaduji doplnění metodiky hodnocení intenzity jednotlivých konfliktů, způsobu jejich vážení a prostorového modelu umožňujícího porovnání lokalit podle míry konfliktnosti. Současně požaduji objektivní a přezkoumatelné zdůvodnění, proč byla jako preferovaná vybrána právě akcelerační oblast AOV47 – Bukovec, a doložení, že navržené řešení představuje variantu s nejnižší environmentální, biologickou a prostorovou konfliktností. Pokud nebude možné uvedené nedostatky 225 objektivně odstranit a prokázat, že při výběru akcelerační oblasti proběhla transparentní prostorová optimalizace území, požaduji vypuštění akcelerační oblasti AOV47 – Bukovec a souvisejícího územního opatření z návrhu Změny č. 2 Územního rozvojového plánu ČR. 7.6.5 Nedostatečné odůvodnění výběru AOV47 – Bukovec a) Dokumentace SEA vychází z předpokladu, že navržená akcelerační oblast AOV47 – Bukovec představuje vhodné řešení pro umístění větrné energetiky a hodnotí její předpokládané vlivy na jednotlivé složky životního prostředí. Současně dokumentace pracuje s konkrétně vymezenou lokalitou jako s výsledným řešením. Dokumentace však neobsahuje transparentní vysvětlení, proč byla zvolena právě tato lokalita a proč nebyly preferovány jiné možné varianty. Není doloženo, z jakých konkrétních odborných podkladů bylo dosaženo závěru, že právě AOV47 – Bukovec představuje vhodnou lokalitu. Chybějící terénní ověření a lokální podklady neumožňují objektivně posoudit správnost výběru. Současně nebylo identifikováno systematické porovnání: – alternativních lokalit, – méně konfliktních území, – antropogenně zatížených ploch, – území s nižší krajinnou citlivostí, – území s nižší biologickou konfliktností, – území s nižší koncentrací environmentálních omezení. Dokumentace tak předkládá výsledné řešení bez doložení postupu, kterým bylo dosaženo jeho výběru. b) Pořizovatel předkládá konkrétní návrh akcelerační oblasti, avšak neprokazuje, proč právě tato lokalita představuje preferované řešení. Dokumentace neobsahuje: – metodiku výběru navržené lokality,	

Poř. č.	Připomínkové místo	Číslo jednací	Článek	AO	Připomínka	Vyhodnocení
					– kritéria pro porovnání alternativních území, – vážení jednotlivých environmentálních konfliktů, – porovnání méně konfliktních lokalit, – porovnání antropogenně zatížených území, – objektivní zdůvodnění preference navrženého řešení. Posouzení tak neumožňuje ověřit, zda byla vybrána lokalita s nejnižšími možnými dopady. Strategické hodnocení přitom neslouží pouze k vyhodnocení následků již vybraného řešení, ale také k odůvodněnému výběru varianty s nejnižší mírou konfliktů a dopadů. c) Dokumentace hodnotí AOV47 – Bukovec jako přijatelné řešení. Současně však neprokazuje, proč byla preferována právě tato lokalita a proč nebyly zvoleny jiné možné varianty. Obě tvrzení nemohou současně obstát. Pokud navržená lokalita představuje řešení s nejnižšími dopady, musí být doloženo, na základě jakých kritérií a s jakými alternativami byla porovnávána. 226 Pokud takové porovnání provedeno nebylo, nelze objektivně tvrdit, že navržené řešení představuje preferovanou nebo optimalizovanou variantu. Z uvedeného plynou pouze dvě možnosti: 1. alternativní a méně konfliktní lokality existovaly a dokumentace je nehodnotí, 2. alternativní a méně konfliktní lokality neexistovaly, avšak dokumentace neobsahuje odborné zdůvodnění tohoto závěru. V obou případech vzniká vnitřní rozpor mezi výběrem konkrétní lokality a rozsahem provedeného hodnocení. d) Směrnice Evropského parlamentu a Rady 2001/42/ES vyžaduje identifikaci, popis a vyhodnocení rozumných alternativ zohledňujících cíle a geografický rozsah navrhované koncepce. Zákon č. 100/2001 Sb., o posuzování vlivů na životní prostředí, současně vyžaduje vyhodnocení pravděpodobných významných vlivů návrhu způsobem umožňujícím objektivní posouzení navrženého řešení. Česká metodická praxe SEA vychází z požadavku, aby strategické hodnocení umožňovalo transparentní odůvodnění výběru preferovaného řešení a objektivní porovnání alternativ vedoucích ke sledovanému cíli. Judikatura správních soudů současně potvrzuje, že součástí přezkoumatelnosti opatření obecné povahy je srozumitelné a transparentní odůvodnění výběru konkrétního řešení a vypořádání územních konfliktů. Dokumentace však neobsahuje objektivní zdůvodnění, proč byla preferována právě AOV47 – Bukovec, ani neumožňuje přezkoumat správnost výběru této lokality. Tím není splněn požadavek úplného, preventivního a přezkoumatelného posouzení vlivů návrhu. e) Dokumentace neobsahuje transparentní a objektivní odůvodnění výběru AOV47 – Bukovec ani neprokazuje, že byly systematicky porovnávány méně konfliktní alternativy. Výsledkem je nemožnost objektivně ověřit, zda navržené řešení představuje optimalizovanou variantu s nejnižšími dopady na území. Tato skutečnost představuje samostatně postačující věcný důvod pro zpochybnění přezkoumatelnosti dokumentace. Návrh řešení: Požaduji doplnění vyhodnocení SEA tak, aby obsahovalo transparentní a přezkoumatelné odůvodnění výběru akcelerační oblasti AOV47 – Bukovec, včetně metodiky výběru lokality, kritérií použitých pro porovnání jednotlivých území, způsobu vážení environmentálních střetů a systematického porovnání alternativních lokalit, méně konfliktních území, antropogenně zatížených ploch a území s nižší krajinnou a biologickou citlivostí. Současně požaduji doplnění objektivních odborných podkladů a terénního ověření umožňujícího přezkoumat správnost výběru navržené lokality. Současně požaduji objektivní a přezkoumatelné zdůvodnění, že akcelerační oblast AOV47 – Bukovec představuje řešení s nejnižšími možnými environmentálními, krajinnými a prostorovými dopady. Pokud nebude možné uvedené nedostatky objektivně odstranit a prokázat, že výběr lokality proběhl na základě transparentního porovnání alternativ a principu minimalizace konfliktů, požaduji vypuštění akcelerační	

Poř. č.	Připomínkové místo	Číslo jednací	Článek	AO	Připomínka	Vyhodnocení
					oblasti AOV47 – Bukovec a souvisejícího územního opatření z návrhu Změny č. 2 Územního rozvojového plánu ČR. 7.7 Rozpor dokumentace SEA a návrhu územního opatření s odbornými podklady krajů v oblasti územního plánování 7.7.1 Rozpor se ZUR Jihočeského kraje a souvisejícími dokumenty 227 Navržené akcelerační oblasti nejsou v souladu s platnými Zásadami územního rozvoje Jihočeského kraje, s jejich projednávanými změnami, ani s Územní studií krajiny Jihočeského kraje, které byly pořízeny, projednány a schváleny v souladu se stavebním zákonem. Vymezení akceleračních oblastí tyto dokumenty fakticky obchází a nezohledňuje jejich závěry, čímž zakládá vážnou pochybnost o přezkoumatelnosti návrhu. S obsahem výše uvedených dokumentů se navrhovaná koncepce nijak nevypořádává. Návrh řešení: Změna č. 2 ÚRP by měla být doplněna o samostatné vyhodnocení souladu jednotlivých akceleračních oblastí s krajskými územně plánovacími podklady a dalšími relevantními odbornými dokumenty. Pro každou akcelerační oblast by mělo být transparentně uvedeno: – které zásady územního rozvoje krajů, územně analytické podklady, strategie ochrany krajinného rázu, územní studie krajiny a další odborné podklady byly použity, – jak byly jednotlivé podklady vyhodnoceny, – které podklady nebyly převzaty, – z jakých věcných důvodů nebyly převzaty, – jak byly vyhodnoceny vzniklé územní střety. Současně by mělo být doplněno samostatné vyhodnocení souladu každé akcelerační oblasti se zásadami územního rozvoje jednotlivých krajů, územně analytickými podklady, krajskými strategiemi ochrany krajinného rázu, územními studiemi krajiny a dalšími koncepčními dokumenty. Pokud některý podklad nebyl převzat nebo byl vyhodnocen odlišně, musí dokumentace uvést konkrétní odborné důvody tohoto postupu. Bez takového odůvodnění není možné přezkoumat, zda byly veřejné zájmy koordinovány způsobem odpovídajícím cílům územního plánování. Pokud nebude možné uvedené nedostatky objektivně a přezkoumatelně odstranit, požaduji vypuštění akcelerační oblasti AOV47 – Bukovec a souvisejícího územního opatření z návrhu Změny č. 2 Územního rozvojového plánu ČR. 7.7.2 Rozpor s platným usnesením zastupitelstva kraje Vysočina Kraj Vysočina nebrání rozvoji obnovitelných zdrojů energie, nicméně proces vymezování akceleračních oblastí musí být vedený odborně, transparentně a v souladu s právními předpisy i reálnými podmínkami kraje a obcí, přičemž tato podmínka splněna není. Zastupitelé kraje se výstavbou VTE zabývali již od roku 2007 a stále zůstává v platnosti usnesení č. 0302/05/2007/ZK Zastupitelstva Kraje Vysočina z roku 2007 ve znění: „ZK doporučuje obcím kraje Vysočina, aby pečlivě zvažovaly vydávání souhlasu s umístěním větrných elektráren (souhlasu s výstavbou objektů určených pro výrobu elektrické energie s využitím energie větru) na jejich území, a vyzývá je k důkladnému, všestrannému posuzování všech s investičním záměrem souvisejících ekonomických i mimoekonomických aspektů.“ Návrh řešení: Požaduji respektovat výše uvedené platné usnesení krajského zastupitelstva kraje Vysočina a zohlednit tuto skutečnost při vymezení předmětné AOV 47. Pokud nebude možné uvedené nedostatky objektivně a přezkoumatelně odstranit, požaduji vypuštění akcelerační oblasti AOV47 – Bukovec a souvisejícího územního opatření z návrhu Změny č. 2 Územního rozvojového plánu ČR. 7.7.3 Rozpor se Strategií ochrany krajinného rázu kraje Vysočina a její revizi z roku 2024 228 Strategie ochrany krajinného rázu Kraje Vysočina (2024), oblast krajinného rázu CZ0610-OB015 Pacovsko, výslovně požaduje: „Zamezit výstavbě objektů převyšujících daný vymezený horizont a narušujících tak jeho charakter a celistvost.“ Dále uvádí: „Nestavět výškové stavby technicistní povahy, které mohou snížit estetickou nebo přírodní hodnotu krajinného rázu v exponovaném území.“ A současně: „Neumisťovat vertikální výškové stavby technicistní povahy tak, aby narušily typické pohledové partie prostoru sídla.“Tyto zásady se přitom přímo vztahují k obcím Bořetín, Hojovice, Chválkov, Dobešov a Vlkosovice, které se nacházejí v oblasti krajinného rázu Pacovsko. Dokumentace SEA však tento krajský koncepční podklad objektivně nezohledňuje.	

Poř. č.	Připomínkové místo	Číslo jednací	Článek	AO	Připomínka	Vyhodnocení
					Návrh řešení: Změna č. 2 ÚRP by měla být doplněna o samostatné vyhodnocení souladu jednotlivých akceleračních oblastí s krajskými územně plánovacími podklady a dalšími relevantními odbornými dokumenty. Pro každou akcelerační oblast by mělo být transparentně uvedeno: – které zásady územního rozvoje krajů, územně analytické podklady, strategie ochrany krajinného rázu, územní studie krajiny a další odborné podklady byly použity, – jak byly jednotlivé podklady vyhodnoceny, – které podklady nebyly převzaty, – z jakých věcných důvodů nebyly převzaty, – jak byly vyhodnoceny vzniklé územní střety. Současně by mělo být doplněno samostatné vyhodnocení souladu každé akcelerační oblasti se zásadami územního rozvoje jednotlivých krajů, územně analytickými podklady, krajskými strategiemi ochrany krajinného rázu, územními studiemi krajiny a dalšími koncepčními dokumenty. Pokud některý podklad nebyl převzat nebo byl vyhodnocen odlišně, musí dokumentace uvést konkrétní odborné důvody tohoto postupu. Bez takového odůvodnění není možné přezkoumat, zda byly veřejné zájmy koordinovány způsobem odpovídajícím cílům územního plánování. Pokud nebude možné uvedené nedostatky objektivně a přezkoumatelně odstranit, požaduji vypuštění akcelerační oblasti AOV47 – Bukovec a souvisejícího územního opatření z návrhu Změny č. 2 Územního rozvojového plánu ČR. 7.7.4 Nerovný a netransparentní přístup při zohlednění územně plánovacích podkladů krajů Vymezování akceleračních oblastí na území krajů v rozporu s jejich dokumentací je nejen obtížně odůvodnitelné ale procesně i věcně nepřijatelné. Předložený způsob vymezování akceleračních oblastí je neslučitelný s odbornými podklady krajů v oblasti ochrany krajinného rázu a plánování krajiny, které byly v posledních letech systematicky zpracovány, projednány a promítnuty do zásad územního rozvoje nebo jejich projednávaných změn. Tyto podklady nejsou v rámci změny č. 2 UPR zohledněny, a to např. ani Územní studie krajiny Jihočeského kraje, která je zpracována pro celé území kraje a je na stejné úrovni a míře závaznosti jako jiné dílčí územní studie krajin jednotlivých ORP, které změna č 2 URP reflektuje. Návrh řešení: Změna č. 2 ÚRP by měla být doplněna o samostatné vyhodnocení souladu jednotlivých akceleračních oblastí s krajskými územně plánovacími podklady a dalšími relevantními odbornými dokumenty. Pro každou akcelerační oblast by mělo být transparentně uvedeno: – které zásady územního rozvoje krajů, územně analytické podklady, strategie ochrany krajinného rázu, územní studie krajiny a další odborné podklady byly použity, – jak byly jednotlivé podklady vyhodnoceny, – které podklady nebyly převzaty, 229 – z jakých věcných důvodů nebyly převzaty, – jak byly vyhodnoceny vzniklé územní střety. Současně by mělo být doplněno samostatné vyhodnocení souladu každé akcelerační oblasti se zásadami územního rozvoje jednotlivých krajů, územně analytickými podklady, krajskými strategiemi ochrany krajinného rázu, územními studiemi krajiny a dalšími koncepčními dokumenty. Pokud některý podklad nebyl převzat nebo byl vyhodnocen odlišně, musí dokumentace uvést konkrétní odborné důvody tohoto postupu. Bez takového odůvodnění není možné přezkoumat, zda byly veřejné zájmy koordinovány způsobem odpovídajícím cílům územního plánování. Pokud nebude možné uvedené nedostatky objektivně a přezkoumatelně odstranit, požaduji vypuštění akcelerační oblasti AOV47 – Bukovec a souvisejícího územního opatření z návrhu Změny č. 2 Územního rozvojového plánu ČR. Zdroje: MINISTERSTVO PRO MÍSTNÍ ROZVOJ ČR. Územní rozvojový plán – Návrh zadání Změny č. 2 Územního rozvojového plánu, 2025 [online]. Dostupné z: https://mmr.gov.cz/cs/ministerstvo/stavebni-pravo/koncepce-a-strategie/uzemni-rozvojovy-plan/zmena-c-2-uzemniho-rozvojoveho-planu-a-souvisejici.	

Poř. č.	Připomínkové místo	Číslo jednací	Článek	AO	Připomínka	Vyhodnocení
					[cit. 23. 5. 2026]. MINISTERSTVO PRO MÍSTNÍ ROZVOJ ČR. Změna č. 2 Územního rozvojového plánu – Odůvodnění Změny č. 2 Územního rozvojového plánu včetně přílohy č. 1, 2026 [online]. Dostupné z: https://mmr.gov.cz/MMR/media/MMR-MMR/Ministerstvo/Stavebn%C3%AD%20pr%C3%A1vo/%C3%9Azemn%C3%AD%20pl%C3%A1nov%C3%A1n%C3%AD/Zm%C4%9Bna%20%C4%8D.%202%20%C3%BAzemn%C3%Adho%20rozvojov%C3 %A9ho%20pl%C3%A1nu/URP_Z2_oduvodneni.pdf. [cit. 23. 5. 2026]. MINISTERSTVO PRO MÍSTNÍ ROZVOJ ČR. Politika územního rozvoje České republiky ve znění závazném od 1. 10. 2025 [online]. Praha: Ministerstvo pro místní rozvoj ČR, 2025. Dostupné z: https://www.uur.cz/media/ik2nna12/uplne-zneni-pur-cr-po-zmene8-zavazne-od-01-10-2025.pdf. [cit. 23. 5. 2026]. MINISTERSTVO ŽIVOTNÍHO PROSTŘEDÍ ČR. Metodické doporučení MŽP ke zpracování vyhodnocení SEA pro ÚO dle § 8 odst. 2 zákona č. 249/2025 Sb., 2025 [online]. Dostupné z: https://portal.cenia.cz/eiasea/view/sea100_uzemni_opatreni. [cit. 23. 5. 2026]. KRAJ VYSOČINA. Připomínky k návrhu akceleračních oblastí, 2026 [online]. Dostupné z: interní dokumentace k projednání Změny č. 2 ÚRP. [cit. 23. 5. 2026]. JIHOČESKÝ KRAJ. Stanovisko k návrhu akceleračních oblastí – AOV47 Bukovec, 2026 [online]. Dostupné z: interní dokumentace k projednání Změny č. 2 ÚRP. [cit. 23. 5. 2026]. 7.8 Netransparentní a nepřezkoumatelná klasifikace dokumentace SEA v návrhu územního opatření V případě Vyhodnocení vlivů na udržitelný rozvoj území (VVURÚ) jde o povinnou součást pořizování územně plánovací dokumentace podle stavebního zákona. V případě Změny č. 2 ÚRP je VVURÚ součástí odůvodnění dokumentace SEA a UO. VVURÚ hodnotí, jak budou navrhované změny působit na: – životní prostředí (SEA – Strategic Environmental Assessment), – hospodářský rozvoj, – soudržnost společenství obyvatel území (dopady na obce, krajinu, bydlení, dopravu, rekreaci apod.). Cílem je posoudit, zda návrh: 230 – nepoškozuje životní prostředí, – je slučitelný s principy udržitelného rozvoje, – nepůsobí nepřiměřené negativní dopady. Právní základ VVURÚ: – § 92 a násl. zákona č. 283/2021 Sb. (stavební zákon), – příloha č. 4 stavebního zákona, – zákon č. 100/2001 Sb. (SEA/EIA), – směrnice SEA 2001/42/ES. V praxi je důležité, že právě VVURÚ obsahuje: – hodnocení dopadů, – tabulky vlivů, – klasifikace typu -1 / 0 / +1, – návrhy zmírňujících opatření, – závěry SEA. A právě proto musí být tyto součásti VVURÚ metodicky přezkoumatelné a doložené. 7.8.1 Absence konkrétní metodiky klasifikace SEA, přičemž hodnocení je proto nepřezkoumatelné, netransparentní a neumožňuje ověřit, zda byly jednotlivé vlivy vyhodnoceny objektivně, konzistentně a reprodukovatelně. Ministerstvo životního prostředí a Ministerstvo pro místní rozvoj dlouhodobě vydávají metodické pokyny a manuály pro SEA a VVURÚ v územním plánování (např. MANUÁL SEA – Vyhodnocení vlivů ÚPD na životní prostředí, metodická doporučení pro PÚR a ZÚR). Dokumentace SEA však neuvádí, podle které konkrétní metodiky bylo hodnocení provedeno, ani jak byla stanovena bodová škála -1 / 0 / +1. Hodnocení je proto nepřezkoumatelné a nelze ověřit jeho objektivitu ani konzistenci.	

Poř. č.	Připomínkové místo	Číslo jednací	Článek	AO	Připomínka	Vyhodnocení
					V dokumentech k AOV47 a ani k jiným AOV není nikde vyvěšená metodika, která by přesně definovala, co znamenají hodnoty „-1, 0, +1“, jak byly vypočteny, jaké mají prahové hodnoty nebo podle jakého závazného předpisu byly přiřazovány. Naopak je z dokumentace patrné, že jde o expertní hodnoticí škálu použitou v rámci SEA/VVURÚ, ale bez doložené metodiky výpočtu či klasifikačního systému. V hodnocení SEA „AOV47 – Bukovec“ jsou jednotlivé vlivy hodnoceny pouze slovně a číselně takto: „Účinek: Přímý, mírně negativní“ „Čas / Trvání: Krátkodobé -1, dlouhodobé -1“ nebo: „0 / +1“ „Krátkodobý 0, dlouhodobý +1“ Současně dokumentace nikde nevysvětluje: – co je „mírně negativní“, – jaký rozdíl je mezi „0“ a „-1“, – zda existuje škála např. -2 až +2, – jaké indikátory byly použity, – zda byly aplikovány jednotné hodnoticí prahy, – ani jak byla zajištěna reprodukovatelnost hodnocení. To je z hlediska přezkoumatelnosti zásadní problém. Dokumentace pouze obecně uvádí, že hodnocení vychází z procesu SEA/VVURÚ a z podkladů podle ZOZE: – zákon č. 249/2025 Sb. (ZOZE), – zákon č. 283/2021 Sb. (stavební zákon), – proces SEA dle zákona č. 100/2001 Sb., – biologická posouzení, – podklady ÚAP, ZÚR, PÚR, – expertní posouzení zpracovatelů EKOLA group, ASITIS a DHP Conservation. Dále dokumentace uvádí pouze obecné tvrzení, že: „U některých navržených akceleračních oblastí byly identifikovány potenciální mírné negativní vlivy.“ 231 a že: „v procesu SEA identifikovány potenciální negativní vlivy … byla navržena opatření“ Nikde ale není popsána metodika převodu těchto odborných závěrů do bodové škály -1 / 0 / +1. Přičemž hodnocení SEA musí být: přezkoumatelná, transparentní, opřená o ověřitelné podklady, metodicky konzistentní. Tyto požadavky vyplývají zejména z: – zákona č. 100/2001 Sb., o posuzování vlivů na životní prostředí, – směrnice SEA 2001/42/ES, – § 38 a § 39 stavebního zákona, – judikatury NSS k přezkoumatelnosti SEA a územně plánovací dokumentace. Z dokumentace SEA ale nevyplývá: – existence schválené metodiky, – metodického pokynu MŽP, – kvantifikace vlivů, – ani validace bodového systému. Přitom v dokumentaci je přímo uvedeno: „V souvislosti s Vyhodnocením vlivů na udržitelný rozvoj území (VVURÚ)…“ a dále: „Závěry provedeného hodnocení Vyhodnocení vlivů návrhu Změny č. 2 Územního rozvojového plánu na udržitelný rozvoj území…“ Naopak text hodnocení SEA působí jako čistě expertní subjektivní klasifikace bez zveřejněných pravidel. Dokumentace používá bodové hodnocení vlivů (-1, 0, +1), aniž by byla doložena metodika tohoto hodnocení, jeho kritéria, prahové hodnoty nebo způsob převodu odborných zjištění do výsledné klasifikace. Není zřejmé, zda jde o standardizovaný systém dle metodiky MŽP, autorizované SEA metodiky nebo interní expertní odhad zpracovatele. Hodnocení je proto nepřezkoumatelné, netransparentní a neumožňuje ověřit, zda byly jednotlivé vlivy vyhodnoceny objektivně, konzistentně a reprodukovatelně. Z dokumentace nevyplývá žádný právní ani metodický podklad, který by stanovoval význam hodnot -1, 0 a +1 nebo způsob jejich aplikace. Chybí definice intenzity vlivu, rozsahu, významnosti i kumulativního účinku. Tím je porušen požadavek přezkoumatelnosti vyhodnocení vlivů na	

Poř. č.	Připomínkové místo	Číslo jednací	Článek	AO	Připomínka	Vyhodnocení
					životní prostředí. Návrh řešení: Požaduji doplnit metodiku tohoto hodnocení, jeho kritéria, prahové hodnoty nebo způsob převodu odborných zjištění do výsledné klasifikace s odkazem na její zdroj včetně významu hodnot -1, 0 a +1 nebo způsob jejich aplikace. Na základě tohoto doplnění provést přezkoumatelné, transparentní hodnocení, kde jednotlivé vlivy budou vyhodnoceny objektivně, konzistentně a reprodukovatelně. Doplnit definice intenzity vlivu, rozsahu, významnosti i kumulativního účinku. Pokud nebude možné uvedené nedostatky objektivně a přezkoumatelně odstranit, požaduji vypuštění akcelerační oblasti AOV47 – Bukovec a souvisejícího územního opatření z návrhu Změny č. 2 Územního rozvojového plánu ČR. 7.8.2 Neobjektivita hodnocení SEA Argumentace v hodnocení SEA a odůvodnění územního opatření nepůsobí jako objektivní nezávislé posouzení stavu, ale jako odůvodnění předem zvoleného závěru. Rozpory v hodnocení (jakkoli nedokonalém a neúplném) a závěrech působí jako rétorický manévr a nikoli jako konzistentní a přezkoumatelné tvrzení. Hodnocení SEA i další podklady (tzv. posouzení návrhu AO – druhy a stanoviště) často neodpovídají skutečnosti, tj. byly připraveny před konečným vymezením AO nebo pravou hranic. Hodnocení většinou bohorovně vyjmenovává potenciálními záměry poškozené zájmy ochrany přírody a 232 krajiny bez reakce na tato poškození a dospívá ke schematickému závěru, že vliv záměrů bude mírný (mírně negativní), tj. z hlediska posuzování vlivů na životní prostředí v SEA přijatelný. Takové hodnocení však není v souladu se ZOZE, zákonem ochrany přírody a metodikou MŽP, kteréžto předpisy posuzují zákonnost takového hodnocení ve smyslu ust. § 4 odst. 2 , § 5b odst. 1, § 12 odst. 2 a § 56 zákona o ochraně přírody. Tj. zákonnost je posuzována prizmatem projektového posuzování. Návrh řešení: Požaduji doplnit metodiku tohoto hodnocení, jeho kritéria, prahové hodnoty nebo způsob převodu odborných zjištění do výsledné klasifikace s odkazem na její zdroj. Na základě tohoto doplnění provést přezkoumatelné, transparentní hodnocení, kde jednotlivé vlivy budou vyhodnoceny objektivně, konzistentně a reprodukovatelně. Pokud nebude možné uvedené nedostatky objektivně a přezkoumatelně odstranit, požaduji vypuštění akcelerační oblasti AOV47 – Bukovec a souvisejícího územního opatření z návrhu Změny č. 2 Územního rozvojového plánu ČR. 7.8.3 Rozpor s metodikou a závaznými požadavky na vyhodnocení SEA Dokumentace vztahující se k AOV47 – Bukovec neprokazuje soulad s metodickými a právními požadavky používanými pro vymezování akceleračních oblastí a zpracování vyhodnocení SEA. Přestože dokumentace dospívá k závěru o přijatelnosti navrženého řešení, v jednotlivých částech nejsou doloženy některé základní postupy vyžadované metodikami Ministerstva životního prostředí, Ministerstva pro místní rozvoj a relevantními právními předpisy. Významné je současně, že Ministerstvo pro místní rozvoj ve své odpovědi podle zákona č. 106/1999 Sb. výslovně uvádí, že při zpracování vyhodnocení SEA pro Změnu č. 2 ÚRP byly použity zejména metodické dokumenty MŽP ke zpracování SEA pro územní opatření, Manuál SEA a metodika pro stanovování podmínek a zmírňujících opatření. Dokumentace AOV99 – Podkovné současně vykazuje následující rozpory: a) Rozpor s Manuálem SEA (MMR/MŽP) Manuál SEA požaduje hodnocení: – přímých, – nepřímých, – sekundárních, – synergických, – kumulativních, – krátkodobých, – dlouhodobých vlivů, – vztahů mezi jednotlivými složkami prostředí. Dokumentace AOV47 – Bukovec však neobsahuje:	

Poř. č.	Připomínkové místo	Číslo jednací	Článek	AO	Připomínka	Vyhodnocení
					– regionální model biologických vazeb, – scénářové hodnocení fragmentace krajiny, – dlouhodobé modelování změn využití území, – vyhodnocení nepřímých ekologických funkcí, – hodnocení vazeb mezi jednotlivými biologickými lokalitami. b) Rozpor s metodickým doporučením MŽP pro vyhodnocení SEA pro územní opatření Metodické doporučení MŽP požaduje přezkoumatelný postup zpracování SEA a současně zdůrazňuje 233 preventivní funkci procesu SEA při předcházení negativním vlivům na životní prostředí. Dokumentace AOV47 – Bukovec však současně: – připouští existenci biologických střetů, – přesouvá část hodnocení na následný monitoring, – neprokazuje dostatečnost biologických podkladů, – neprokazuje způsob převodu odborných zjištění do výsledných závěrů. c) Rozpor s metodikou pro podmínky a zmírňující opatření Metodika MŽP požaduje, aby podmínky a zmírňující opatření byly navrženy specificky pro konkrétní akcelerační oblast a vycházely z podrobného vyhodnocení jejích charakteristik. Dokumentace AOV47 – Bukovec však neprokazuje: – podle jakých kritérií byla navržená opatření stanovena, – jak byla hodnocena jejich účinnost, – jaké jsou limity jejich použitelnosti, – jak bude ověřována jejich funkčnost. d) Rozpor s metodikou posouzení akceleračních oblastí Metodika k návrhu akceleračních oblastí požaduje: – shromáždění dostupných dat, – jejich analýzu, – případné terénní ověření, – následné hodnocení významnosti vlivů. Dokumentace AOV47 – Bukovec však neprokazuje: – úplnost biologických podkladů, – dostatečnost regionálních dat, – hodnocení dlouhodobých biologických vazeb, – úplnost terénních podkladů. e) Rozpor se směrnicí 2001/42/ES a zákonem č. 100/2001 Sb. Směrnice SEA a zákon o posuzování vlivů na životní prostředí vyžadují objektivní a přezkoumatelné hodnocení významných vlivů koncepce na životní prostředí. Pokud dokumentace současně připouští biologické střety, odbornou nejistotu a existenci významných biologických struktur, avšak neprokazuje úplnost podkladů a metodiku výsledných závěrů, nelze objektivně ověřit správnost hodnocení. Dokumentace je proto v této části zatížena neúplně zjištěným skutkovým stavem a nepřezkoumatelností. Návrh řešení: Požaduji doplnění dokumentace AOV99 – Podkovné o přezkoumatelné doložení souladu s použitými metodickými postupy, včetně explicitního odůvodnění způsobu hodnocení významnosti vlivů, doložení použitých kritérií, metodiky stanovení účinnosti zmírňujících opatření a doplnění chybějících biologických a kumulativních hodnocení. Pokud nebude možné uvedené nedostatky objektivně a přezkoumatelně odstranit, požaduji vypuštění 234 AOV99 – Podkovné a souvisejícího územního opatření z návrhu Změny č. 2 Územního rozvojového plánu České republiky. Zdroje: MINISTERSTVO ŽIVOTNÍHO PROSTŘEDÍ ČR. Metodické doporučení ke zpracování vyhodnocení vlivů na životní prostředí pro územní opatření dle § 8 odst. 2 zákona č. 249/2025 Sb., o urychlení využívání některých obnovitelných zdrojů energie [online]. Praha: Ministerstvo životního prostředí ČR, 2025. Dostupné z:	

Poř. č.	Připomínkové místo	Číslo jednací	Článek	AO	Připomínka	Vyhodnocení
					https://portal.cenia.cz/eiasea/dokumenty/dokumentSoubor/2245/Metodick%C3%A9%20doporu%C4%8Den%C3%AD%20M%C5%BDP%20ke%20zpracov%C3%A1n%C3%AD%20vyhodnocen%C3%AD%20SEA %20pro%20%C3%9AO_%20final_15_12_25_pro_zve%C5%99ejn%C4%9Bn%C3%AD_IS_SEA.pdf. [cit. 23. 5. 2026]. MINISTERSTVO PRO MÍSTNÍ ROZVOJ ČR; MINISTERSTVO ŽIVOTNÍHO PROSTŘEDÍ ČR. MANUÁL SEA – Vyhodnocení vlivů ÚPD na životní prostředí a další souvislosti. Jednotné postupy a náležitosti v rámci strategického posuzování vlivů na životní prostředí a veřejné zdraví [online]. Praha: MMR ČR, 2025. Dostupné z: https://portal.cenia.cz/eiasea/dokumenty/dokumentSoubor/2244/Vyhodnoceni_vlivu_UPD_na_zivotni_prost redi_a_dalsi_souvislosti.pdf. [cit. 23. 5. 2026]. MINISTERSTVO ŽIVOTNÍHO PROSTŘEDÍ ČR. Metodika ke stanovování podmínek a zmírňujících opatření v návrhu územního opatření podle zákona č. 249/2025 Sb. [online]. Praha: Ministerstvo životního prostředí ČR, 2025. Dostupné z: https://mzp.gov.cz/system/files/2025-12/OSDE-metodika_ke_stanoveni_podminek_a_zmirnujicich_opatreni-20251212.pdf. [cit. 23. 5. 2026]. MINISTERSTVO ŽIVOTNÍHO PROSTŘEDÍ. Postup posouzení návrhu akcelerační oblasti a tvorby podkladů pro návrh územního opatření pro akcelerační oblast ve vztahu k výskytu volně žijících živočichů, planě rostoucích rostlin a přírodních stanovišť [online]. Praha: Ministerstvo životního prostředí, 2025. Dostupné z: https://mzp.gov.cz/system/files/2025-09/OSDE_Postup_posouzení_akceleracnich_oblasti-09062025.pdf. [cit. 23. 5. 2026]. ČESKÁ REPUBLIKA. Zákon č. 100/2001 Sb., o posuzování vlivů na životní prostředí [online]. Dostupné z: https://www.zakonyprolidi.cz/cs/2001-100. [cit. 23. 5. 2026]. EVROPSKÝ PARLAMENT A RADA EU. Směrnice 2001/42/ES o posuzování vlivů některých plánů a programů na životní prostředí [online]. Dostupné z: https://eur-lex.europa.eu/legal-content/CS/TXT/?uri=CELEX:32001L0042. [cit. 23. 5. 2026]. 7.9 Absence dostatečných podkladů k hodnocení SEA Při zákonném hodnocení SEA je nutno se opřít o podklady relevantní a přezkoumatelné. Tak tomu ale v případě posuzované AO není. Negativnímu působení VTE na přírodu a krajinu se nelze vyhnout a je třeba snést větší negativní dopady, než u jiných staveb. Ale právě proto je třeba za prvé umísťovat VTE do míst s minimálními zájmy zákonné ochrany přírody a krajiny a za druhé v těchto místech navrhovat podmínky a účinná opatření ke zmírnění působení VTE, nikoli podmínky „potěmkinovského“ typu, jako je v návrzích území opatření. Podmínku 1 i 2 lze při relativně malých výměrách AO splnit, ovšem za cenu podrobného a poctivého vyhodnocování stavu přírody a krajiny na základě všech dostupných podkladů. K tomu se návrhy územních opatření zdaleka nepřibližují. Jestliže není nic známo o „výstupech“, tj. umístění, plochách a typech staveb, tím spíše musí být detailnější „vstupy“ tj. průzkumy a další podklady pro posouzení potenciálních vlivů překračujících zákonnou mez. 235 Z návrhů AO naprosto nevyplývá, z jakých podkladů se při jejich vymezování vycházelo. Pokud to byly pouze dostupné mapové podklady o známých jevech (NATURA 2000, ZCHÚ, ochranná pásma různých typů, pásma památkové ochrany apod.), jde o podklady zcela nedostatečné. Původ podkladů je nejasný, mapové GIS vrstvy v průběhu vzniku AO nebyly běžně přístupné (viz připomínka podatele č……). Pokud jsou ale podklady pouze tyto mapové vrstvy, jde o podklady zjevně nedostatečné, pokud není zřejmé zadání, s ohledem na jaké jevy se mají vrstvy zpracovávat. Rovněž k nim chybí interpretační vodítka. Dle názoru podatele jsou odklady pro územní opatření nepravdivé, neúplné nebo zkreslené, když toto stanovisko zaujímá i navzdory tomu, že tyto podklady oficiálně nejsou ani nikde uváděny. Aniž by bylo třeba zabývat se všemi nadhozenými možnostmi, přinejmenším neúplnost podkladů vyplývá z krátké doby, po kterou byly připravovány přírodovědné průzkumy AO (srpen – říjen 2025), nedostatky takových průzkumů, které se navíc nemohly opírat o posouzení v terénu, jsou zřejmé. Podatel připomínky upozorňuje na nebývalou časovou tíseň, v níž byly poklady opatřovány. Tzv. přírodovědné průzkumy probíhaly mezi srpnem a říjnem 2025. To neodpovídá ani pokřivenému návrhu novely vyhlášky MŽP č. 142/2018 Sb., natožpak běžnému zákonnému postupu při hodnocení kauzálních záměrů. Tzv.	

Poř. č.	Připomínkové místo	Číslo jednací	Článek	AO	Připomínka	Vyhodnocení
					průzkumy byly provedeny doslova skandálním způsobem bez terénního průzkumu, pouze na základě údajů u NDOP či literárních rešerší. Průzkumy jsou tedy neadekvátní vzhledem k závažnosti dopadů předpokládaných záměrů na zákonné zájmy ochrany přírody a navíc jsou provedeny neautorizovanými osobami. Na tuto skutečnost bylo Ministerstvo životního prostředí výslovně a písemně krajskými úřady upozorňováno. Dále v případech, v nichž krajské úřady disponují vlastními podklady, dospěly tyto úřady k naprosto odlišným závěrům, pokud jde o zákonnou možnost vydat souhlasné stanovisko k navrhovanému územnímu opatření. Pokud Metodika MŽP v bodě 6 na str. 9-10 uvádí jako možné podklady další informace o území včetně terénních průzkumů, míní se tím nutnost pořízení dalších podkladů, pokud jsou vyjmenované podklady pro vydání územního opatření nedostatečné. Dále podatel dodává, že příprava AO probíhala před schválením, platností a účinností ZOZE, nařízení vlády č. 507/2025 Sb., o stanovení území, na kterých nelze vymezovat akcelerační oblasti a novely vyhlášky č. 142/2018 Sb. Nejednalo se o nepodstatnou přípravu, ale o reálné vymezování nad mapovými podklady, které po účinnosti uvedených normativních právních aktů nebylo revidováno. Dále podatel dodává, že MMR a MŽP jako předkladatelé při vymezování AO ignorovali podklady a strategie krajských i městských úřadů k ochraně přírody i krajiny. Není tedy zřejmé na základě jakých podkladů jsou AO navrženy, na základě jakých metodik byly hodnoceny odborné (skutkové) otázky, zda a s jakým výsledkem byly diskutovány s odbornou i širokou veřejností. S krajskými úřady, přes opakované nabídky krajů ke spolupráci, odborné otázky diskutovány nebyly. Přitom bylo MŽP upozorněno Krajem Vysočina na podklady, kterými Kraj Vysočina disponuje a ve 26 přílohách bylo provedeno předběžné vyhodnocení připravovaných AO (tehdy akceleračních zón) ze strany Krajského úřadu Kraje Vysočina. Požadavek na projednání navrhovaných AO ze strany předkladatelů s dotčenými obcemi výslovně vznesli zástupci samosprávy Kraje Vysočina (hejtman kraje a přítomní radní) na jednání se zástupci MŽP a MPO na Výboru pro strategické projekty, životní prostředí a MA 21 dne 11.3. 2025. Návrh řešení: Vzhledem k neúplnosti a případným dalším vadám podkladů, o něž se opírá navrhované územní opatření, by ke každému záměru bylo třeba provést hodnocení H 67, vydat JES a přinejmenším provést zjišťovací řízení podle zákona EIA. To by se ale zcela míjelo s účelem existence AO. 236 Pokud nebude možné uvedené nedostatky objektivně a přezkoumatelně odstranit, požaduji vypuštění akcelerační oblasti AOV47 – Bukovec a souvisejícího územního opatření z návrhu Změny č. 2 Územního rozvojového plánu ČR. 7.10 Rozpor koncepce Změny č. 2 URP a návrhu územního opatření o vymezení AOV 47 Bukovce včetně související dokumentace s politikou krajů v oblasti OZE a reálným stavem rozvoje OZE v krajích. Rozpor s politikou státu v oblasti OZE 7.10.1 Rozpor s politikou kraje Vysočina a stavem rozvoje OZE v Kraji Vysočina Kraj Vysočina podporuje obnovitelné zdroje energie – na území kraje je cca 120 malých vodních elektráren a cca 70 bioplynových stanic. Krajský úřad Kraje Vysočina a obecní úřady obcí s rozšířenou působností se během posledních tří let vyjadřovaly a vydávaly jednotná environmentální stanoviska (dále jen „JES“) k 42 fotovoltaickým elektrárnám (dále jen „FVE“) o celkové kapacitě 153,1 MW. V odkazu předkládáme mapu FVE (https://www.mapotic.com/fotovoltanicke-elektrarny-cr) umístěných na střechách budov na území Kraje Vysočina. Kraj Vysočina zahájil projekty s výstavbou fotovoltaických elektráren na střechách svých budov nebo svých příspěvkových organizací. V současné době stojí na území Kraje Vysočina celkem tři větrné parky se sedmi stroji. Nachází se v katastru obcí Pavlov u Jihlavy, ve Věžnici a v obci Kámen (okres Havlíčkův Brod). Zároveň krajský úřad během dvou let obdržel tři žádosti k výstavbě větrných elektráren v rámci procesu posuzování vlivů na životní prostředí podle zákona č. 100/2001 Sb. Jestliže bychom rovnoměrně rozdělili obnovitelné zdroje energie na celé území České republiky s celkovou kapacitou 3000 MW, tak Kraj Vysočina již s výše uvedeným výkonem FVE a s připravovanými VTE bude splňovat státní požadavek, tzn. 3 000 MW / 14 krajů = 214 MW. V Kraji Vysočina je postavena jaderná elektrárna Dukovany se čtyřmi reaktory a budou se stavět další	

Poř. č.	Připomínkové místo	Číslo jednací	Článek	AO	Připomínka	Vyhodnocení
					dva nové reaktory. Kraj Vysočina podporuje tento nízkoemisní zdroj elektřiny. Projednává se Koncepce nakládání s radioaktivním odpadem a vyhořelým jaderným palivem (aktualizace pro období 2025 až 2035 s výhledem po roce 2050) v souvislosti s výběrem lokality pro umístění vyhořelého jaderného paliva, přičemž v Kraji Vysočina jsou navrženy dvě lokality a s velkou pravděpodobností bude některá z nich vybrána. Území Kraje Vysočina je již zatíženo a omezeno stavbou jaderné elektrárny a výstavbou nových bloků a bude dále zatíženo případným výběrem lokality pro umístění vyhořelého jaderného paliva. V minulých letech zástupci MŽP na jednání Komise Rady Asociace krajů České republiky (dále jen „AKČR“) pro životní prostředí a energetiku informovali, že návrh AO bude pro obnovitelné zdroje, tzn. pro větrnou a fotovoltaickou energii. Rada AKČR poslala po posledním jednání v roce 2025 dopis předsedovi vlády, na MŽP a Ministerstvo pro místní rozvoj, aby mimo jiné byla zřízena pracovní platforma za účasti zástupců krajů, která by transparentně stanovila cíle v oblasti zvýšení instalace obnovitelných zdrojů energie prostřednictvím akceleračních oblastí celostátního významu a rovněž by stanovila jasná kritéria pro rozdělení tohoto výkonu mezi kraje. Tyto apely z AKČR nebyly ze strany ústředních orgánů vyslyšeny. Vymezení připravovaných akceleračních oblastí v URP a připravovaných ploch pro obnovitelné zdroje v Zásadách územního rozvoje obou dvou krajů se však věcně, ani argumentačně nepotkává, ačkoliv tyto podklady byly v rámci přípravy UO a SEA těmito kraji předloženy! Žádná z těchto skutečností nebyla při stanovení předmětných akceleračních oblastí na území kraje Vysočina zohledněna. Návrh řešení: Požaduji respektovat již vymezená území pro rozvoj OZE v kraji Vysočina a zohlednit výše uvedené skutečnosti při vymezení předmětné AOV 47. Pokud nebude možné uvedené nedostatky objektivně a přezkoumatelně odstranit, požaduji vypuštění akcelerační oblasti AOV47 – Bukovec a souvisejícího územního opatření z návrhu Změny č. 2 Územního rozvojového plánu ČR. 237 7.10.2 Rozpor s politikou Jihočeského kraje a stavem rozvoje OZE v Jihočeském kraji Jihočeský kraj ve vztahu k obnovitelným zdrojům energie pořizuje změnu č. 10 Zásad územního rozvoje, která vymezuje území s vyloučením možnosti umisťování výroben z obnovitelných zdrojů energie a dále prověřuje vymezení zastavitelných ploch pro konkrétní možnost jejich umístění (bez akcelerace). Tato změna již byla s veřejností řádně projednána dle stavebního zákona, nyní se připravuje její opakované veřejné projednání. Vymezení připravovaných akceleračních oblastí v URP a připravovaných ploch pro obnovitelné zdroje v Zásadách územního rozvoje obou dvou krajů se však věcně, ani argumentačně nepotkává, ačkoliv tyto podklady byly v rámci přípravy UO a SEA těmito kraji předloženy! Návrh řešení: Požaduji respektovat již vymezená území pro rozvoj OZE v Jihočeském kraji a zohlednit výše uvedené skutečnosti při vymezení předmětné AOV 47. Pokud nebude možné uvedené nedostatky objektivně a přezkoumatelně odstranit, požaduji vypuštění akcelerační oblasti AOV47 – Bukovec a souvisejícího územního opatření z návrhu Změny č. 2 Územního rozvojového plánu ČR. 7.10.3 Rozpor s energetickou politikou a strategií ČR Změna č. 2 se vůbec nezabývá ani dopady rozvoje jaderné energie na zajištění energetické nezávislosti na fosilních palivech nebo na snížení emisí CO2. Dostavba dalších bloků Dukovan přitom zcela jistě bude mít na snížení energetické závislosti a na emise CO2 v ČR podstatný vliv. Všechny tyto varianty by měly být poměřeny s dlouhodobými negativními dopady OZE a mělo by být objektivně zhodnoceno, zda je vůbec rozvoj OZE vhodnou cestou a zda by neměly být upřednostněny cesty jiné. Podatel jen na okraj připomíná, že první nový blok Dukovan má být dle tvrzení vlády v provozu již v roce 2036, což skutečně není vzdálené datum. Vodíková strategie pak na léta 2031 – 2050 plánuje dalekosáhlý rozvoj tohoto druhu energie (kapitolav 4.2.3. Tato etapa (její začátek) se také rychle blíží a není tedy zřejmé, proč není možné řešit energetickou potřebu ČR i tímto způsobem (otázkou proto je, zda by se spíše již nyní neměly namísto OZE začít plánovat a posléze realizovat vodíkové plynovody, aby byla infrastruktura připravena na situaci, kdy se bude vodík běžně	

Poř. č.	Připomínkové místo	Číslo jednací	Článek	AO	Připomínka	Vyhodnocení
					vyrábět a používat jako zdroj energie). Směřování energetiky tímto směrem je rozhodně méně invazivní a dlouhodobě udržitelnější než VTE, přesto tento fakt Změna č. 2 vůbec nijak nereflektuje a nehodnotí a neporovnává různé varianty řešení energetické závislosti. Pokud by stát přesto chtěl podporovat vedle rozvoje jádra a vodíku i VTE, pak by řešením souladným s Ústavou ČR bylo ponechat vymezení akceleračních zón na územních plánech jednotlivých obcí, které samy budou rozhodovat o svém rozvoji a o využití svého území. Návrh řešení: Požaduji respektovat a zohlednit výše uvedené skutečnosti při vymezení předmětné AOV 47. Pokud nebude možné uvedené nedostatky objektivně a přezkoumatelně odstranit, požaduji vypuštění akcelerační oblasti AOV47 – Bukovec a souvisejícího územního opatření z návrhu Změny č. 2 Územního rozvojového plánu ČR. 7.11. Neúplné publikované informace pořizovatelem Změny č. 2 URP ČR Publikované informace Ministerstvem pro místní rozvoj návrhu Změny č. 2 ÚRP včetně všech jeho příloh, nejsou všechny, které soustředil zpracovatel návrhu, kterým je Ústav územního rozvoje se sídlem v Brně. Chybí zejména zadání ke zpracování návrhu Změny č. 2 ÚRP podle, které byl tento dokument připravován. Zpracovatel nepostupoval podle zadání Vlády ČR, která toto zadání učinila prostřednictvím usnesení č. 811 ze dne 22.10.2025. Návrh řešení: Podatel připomínky žádá, aby Ministerstvo pro místní rozvoj zveřejnilo skutečné zadání podle něhož byl zpracován návrh Změny č. 2 ÚRP. Toto zadání by mělo odpovídat výsledku návrhu Změny č. 2 ÚRP v 238 textové části, části odůvodnění a dále všech příloh, jejich zveřejnění bylo oznámeno prostřednictvím publikace Veřejné vyhlášky Ministerstva pro místní rozvoj č.j. MMR-25750/2026-81 ze dne 14.04.2026. 7.12. Provedení průzkumů neautorizovanými osobami Z předložené informace Ústavem územního rozvoje jako zpracovatele návrhu Změny č. 2 ÚRP, je zřejmé, že neexistují dokumenty o pověření úředních osob k činnostem na přípravě návrh Změny č. 2 ÚRP. Nelze tudíž vyloučit, že návrh Změny č. 2 ÚRP vypracovaly neúřední osoby, které k tomu neměly oprávnění a vyjmenované úřední osoby jen formálně přikryly (svými úředními podpisy) práci jiných soukromých osob. Tomu odpovídá i výsledek. Tzv. průzkumy byly provedeny doslova skandálním způsobem bez terénního průzkumu, pouze na základě údajů u NDOP či literárních rešerší. Průzkumy jsou tedy neadekvátní vzhledem k závažnosti dopadů předpokládaných záměrů na zákonné zájmy ochrany přírody a navíc jsou provedeny neautorizovanými osobami. Na tuto skutečnost bylo Ministerstvo životního prostředí výslovně a písemně krajskými úřady upozorňováno. Návrh řešení: Podatel připomínky žádá, aby Změna č. 2 URP ČR byla zpracována výhradně osobami s příslušnou autorizací, zejména co se týče podkladů pro dokumentaci SEA. VIII. PŘIPOMÍNKY OBECNÉHO CHARAKTERU KE KONCEPCI A PROVEDENÍ NÁVRHU ZMĚNY Č. 2 ÚZEMNÍHO ROZVOJOVÉHO PLÁNU ČR A NÁVRHU ÚZEMNÍHO OPATŘENÍ O VYMEZENÍ AOV Č. 47 BUKOVEC, SOUVISEJÍCÍ DOKUMENTACI SEA, A JEJICH ODŮVODNĚNÍ 8.1 Koncepčně chybný nástroj územního plánování ve formě změny Územního rozvojového plánu ČR Vymezení akceleračních oblastí s největší pravděpodobností povede k tomu, že záměry OZE v nich umisťované budou upřednostňovány a nedojde už nikdy k řádnému posouzení jejich negativních dopadů na životní prostředí, na krajinný ráz, na zdraví a životy lidí. 8.1.1 Nedostatečné posouzení SEA a koncepčně chybný nástroj územního plánování ve formě změny Územního rozvojového plánu převážně vylučuje EIA Už pouze z tohoto důvodu by mělo být vyhodnocení vlivů Změny č. 2 a UO extrémně podrobné a kvalitní, prakticky na úrovni EIA. Překážkou pro takové podrobné posouzení je ale fakt, že je měřítko ÚRP příliš velké a neumožňuje skutečně posoudit dopady vymezení AOV 47 (jiné by to bylo na úrovni územního plánu, resp. v procesu EIA se znalostí konkrétního záměru). Na vymezení akceleračních oblastí navíc naváže zrychlené a zjednodušené povolovací řízení před Dopravním a energetickým stavebním úřadem, v rámci kterého bude úřad ověřovat, zda jsou záměry v souladu s vágními a nicneříkajícími podmínkami územního opatření. V souladu s těmito obecnými podmínkami ale budou prakticky jakékoliv záměry, což znamená, že skutečné vlivy VTE	

Poř. č.	Připomínkové místo	Číslo jednací	Článek	AO	Připomínka	Vyhodnocení
					realizovaných v AOV47 nebudou nikdy reálně posouzeny. Uvedené obavy podatele plynou z § 25 zákona č. 249/2025 Sb. ZOZE, kde se uvádí, že: (1) Územní opatření je závazné pro vyjádření, závazné stanovisko nebo rozhodnutí vydávaná pro záměr pro využití obnovitelného zdroje energie v akcelerační oblasti, s výjimkou vyjádření nebo závazného stanoviska podle § 36 stavebního zákona. (2) Nesplňuje-li záměr pro využití obnovitelného zdroje energie podmínky nebo zmírňující opatření stanovené v územním opatření nebo v územním plánu podle § 22, vydá správní orgán, jehož působnosti se tyto podmínky nebo zmírňující opatření týkají, nesouhlasné vyjádření nebo závazné stanovisko anebo zamítne žádost o vydání rozhodnutí. 239 Pokud tedy bude DESÚ chtít, jednoduše řekne, že vše už bylo řádně a dostatečně posouzeno v rámci Změny č. 2, záměr je v souladu s územním opatřením a v povolovacím řízení není už co řešit. Obcím se pak budou mimořádně špatně uplatňovat podrobné argumenty, byť budou racionální. S největší pravděpodobností ale budou smeteny bez jakékoliv diskuse ze stolu. Existence územního opatření má navíc velký dopad na to, jestli se bude záměr vůbec OZE ještě vůbec posuzovat podle zákona č. 100/2001 Sb. v procesu EIA (§ 28 zákona č. 249/2025 Sb.). EIA bude probíhat jen tehdy, pokud: půjde o záměr předmětem posuzování vlivů na životní prostředí přesahujících hranice České republiky nebo půjde o záměr, u kterého je s ohledem na ekologickou citlivost území, v němž se nachází, vysoce pravděpodobné, že záměr povede k významným nepříznivým vlivům na životní prostředí nebo veřejné zdraví, které nebyly zjištěny při pořizování územního opatření a které nelze vyloučit dodatečnými podmínkami a zmírňujícími opatřeními. Řada záměrů v AO, které byly posouzeny mimořádně obecně, už tedy EIA podléhat nebude, i když by jinak posouzení EIA podléhaly, kdyby AO nebyly v ÚRP vymezeny. Je nepravděpodobné, že by někdy příslušný úřad DESÚ konstatoval, že území, ve kterém se má záměr nacházet, je tak ekologicky citlivé, že záměr povede k významným nepříznivým vlivům a je tedy třeba EIA. Nepravděpodobnost takového závěru vyplývá z faktu, že vyhodnocení územního opatření o všech vlivech tvrdí, že jsou mírné nebo zanedbatelné a není třeba se jimi blíže zabývat. Proč by to měl úřad během povolování záměru v AO zpochybnit, když jsou VTE aktuálně politicky silně protěžovanými záměry a neexistuje zájem na skutečném posouzení jejich dopadů? Obec tak sice bude moct v povolovacím řízení tvrdit, že to vidí jinak, ale to bude tak všechno, co bude moct dělat. Proto je velmi nevhodné vymezovat akcelerační oblasti na úrovni ÚRP, kdy nemohou být vlivy reálně posouzeny a už vůbec by se nemělo stát, že posouzení provedené na úrovni ÚRP vyloučí provádění dalších posouzení na nižších úrovních, minimálně na úrovni územního plánu, ideálně však posuzování konkrétního záměru, kdy teprve budou skutečně známy parametry záměrů. Jedinou cestou, jak k dospět k tomu, aby byly všechny záměry OZE řádně posouzeny za současného stavu legislativy, je nevymezovat AO v ÚRP, ale ponechat jejich vymezení na územní plány. To, že na úrovni Změny č. 2 nejde vlivy posoudit, připouští na několika místech i samo Vyhodnocení vlivů Změny č. 2 na životní prostředí: Polohu a počet jednotlivých zařízení uvnitř akcelerační oblasti pro výrobu elektřiny využívající energii větru nelze předjímat a v podrobnosti grafické části ÚRP (1:200000) ji nelze ani smysluplně odhadovat. Je ale pravděpodobné, že bude docházet k odnětí ZPF pod plochou jednotlivých zařízení, která bude zanedbatelného rozsahu, a také vlivem budování technické, ale zejména dopravní infrastruktury pro obslužné komunikace pro výstavbu a údržbu zařízení. Územní rozvojový plán je koncepčním územně plánovacím dokumentem na celorepublikové úrovni. Pracuje se v něm s územně plánovacími nástroji ve velmi hrubém, ale i poměrně podrobném rozlišení, které ovšem nezobrazuje reálné provedení stavby, pouze ho v širokém měřítku lokalizuje do řešeného území. Toto měřítko a absence znalosti o konkrétním umístění a počtu jednotlivých VTE či skutečné velikosti (plochy) instalovaných FVE neumožňuje identifikovat přesně a podrobně případné konkrétní negativní vlivy na životní prostředí, proto zde dále uvedené vyhodnocení vlivů na životní prostředí (ať již u jednotlivých složek nebo u jejich kumulace a synergie) stanovuje pouze potenciální možnost, nikoliv jistotu vlivu.	

Poř. č.	Připomínkové místo	Číslo jednací	Článek	AO	Připomínka	Vyhodnocení
					Nejistota hodnocení je dána zejména neznalostí konkrétního stavebně-technického řešení staveb v navrhovaných akceleračních oblastech, ke kterému nadto v měřítku územního rozvojového plánu nemůže být přihlíženo a současně ani není možno ho nařizovat, pouze pro něj stanovit některé podmínky. Jednalo by se o nezákonnou podrobnost, a o podrobnost řešitelnou nižšími správními akty, kterou tedy nelze, a to i na základě řady soudních precedentů, do územně plánovací dokumentace na úrovni kraje závazně stanovit. Za takové míry neznalosti reálií (počet budoucích VTE, které vzniknou v AOV47 nelze ani odhadovat?) a dopadů provozu VTE je nemožné, aby vyhodnocení vůbec mohlo mít jakoukoliv vypovídací hodnotu a 240 aby bylo bez konkretizace AO v územním plánu a bez provedení důkladné EIA vůbec bráno vážně a jako relevantní a plně dostačující podklad pro povolení záměru. Vyhodnocení navíc připouští, že dopady Změny č. 2 jsou převážně negativní: „Provedeným porovnáním aktivní varianty (tj. Změny č. 2 ÚRP) s nulovou variantou (tj. ÚRP ve znění změny č. 1a) bylo zjištěno, že nulová varianta byla u 9 složek životního prostředí hodnocena jako vhodnější; aktivní varianta byla u 1 složky životního prostředí hodnocena jako vhodnější a u 1 složky byly varianty hodnoceny jako rovnocenné. Je zřejmé, že aktivní varianta, která přináší do území řadu nových staveb obnovitelných zdrojů el. energie, bude potenciálně vždy vykazovat více negativních vlivů, byť většinou mírných než varianta, kdy k žádné změně v území nedochází.“ Přesto to ale nebrání tomu, aby byla AO vymezena. Z Vyhodnocení je pak zřejmé, že i nemnohé údajně pozitivní dopady mají velmi nejasné kontury a vůbec nejsou nijak kvantifikovány a zůstávají na úrovni dohadů typu „možná“, „snad“ a „zřejmě“ či „asi“: „Současně ale platí, že nulová varianta nepovede ke zmírnění negativních vlivů na klima a nepřispěje k vyšší energetické soběstačnosti a snížení potřeby fosilních paliv včetně negativních vlivů v místě jejich těžby (tyto vlivy vznikají často mimo území naší republiky a jejich hodnocení nemůže být v plné míře do porovnání zahrnuto).“ Z takového konstatování přece vůbec neplyne, že „aktivní“ varianta s vymezením AOV47 povede k měřitelnému snížení negativních vlivů na klima a přispěje k ověřitelnému zvýšení energetické soběstačnosti. To ostatně potvrzuje i Vyhodnocení vlivů územního opatření k AOV47, ve kterém se uvádí, že AOV47 má „zanedbatelný až mírně pozitivní vliv k ochraně klimatu… v globálním měřítku.“ Z jakého důvodu je tedy AOV47 vymezena, když má jen zanedbatelný pozitivní přínos, zato extrémní množství vlivů negativních? K výše uvedenému je nutno poznamenat, že v případě posuzování EIA prováděné na krajské úrovni se mohou vyjádřit všechny subjekty, dokumentace je řádně vyvěšena v systému cenia, to vše oproti systému SEA, kdy navazuje pouze JES – jednotné enviromentální stanovisko, ke kterému se nevyjadřuje nikdo než taxativně vymezený počet účastníků, mezi nimiž však nejsou sousední obce, nepřímí sousedé, spolky apod., tudíž možnost odporu veřejnosti je zde prakticky vyloučena – což je ostatně skrytým a jediným cílem předmětného územního opatření. Takový přístup k územnímu plánování a povolování záměrů je neakceptovatelný. Je výrazně oslabována (podlamována) ochrana veřejných zájmů, když reálné posuzování vlivů záměrů z podstatné části vůbec nemusí proběhnout. Návrh řešení: Požaduji respektovat platnou právní úpravu a zohlednit tuto skutečnost při vymezení předmětné AOV 47 tak, že buď bude použit při vymezení akcelerační oblasti č. 47 Bukovec koncepčně správný nástroj územního plánování a územně plánovací dokumentace, kterým jsou zásady územního rozvoje nebo ještě nižší stupeň UPD anebo doplnit hodnocení SEA na úroveň popsanou v ostatních námitkách, tak aby bylo možno seriózně posoudit skutečné vlivy posuzovaného záměru. Pokud nebude možné uvedené nedostatky objektivně a přezkoumatelně odstranit, požaduji vypuštění akcelerační oblasti AOV47 – Bukovec a souvisejícího územního opatření z návrhu Změny č. 2 Územního rozvojového plánu ČR. 8.1.2 Rozpor s metodikou Ministerstva životního prostředí i zákonem o urychlení využívání obnovitelných zdrojů energie ZOZE i Metodika MŽP jsou přehledné a jasně aplikovatelné. Metodika MŽP v bodě 3 na str. 5 zdůrazňuje, že důvody předpokládají, že záměr využití OZE nebude mít významný negativní dopad na životní prostředí a musí se mj. opírat o vhodné umístění akcelerační oblasti s důrazem na předběžný výběr lokalit na základě dostupných podkladů. Zde je třeba upozornit na nedodržení tohoto požadavku	

Poř. č.	Připomínkové místo	Číslo jednací	Článek	AO	Připomínka	Vyhodnocení
					ze strany předkladatele, protože výběr lokalit se o dostupné podklady neopíral, v případě Kraje Vysočina a Jihočeského kraje, viz připomínku v jiné části tohoto podání. 241 Metodika MŽP v bodě 4 na str. 5 dále uvádí, že podmínky kladené k záměrům v AO nesmí být přísnější, než podmínky pro záměry umísťované v jiných územích (tj. mimo AO). Tomuto požadavku je obtížné dostát jednak s ohledem na nedostatečné podklady o stavu životního prostředí (zejm. přírodního prostředí) a dále s ohledem na dynamiku některých posuzovaných přírodních jevů (výskyt zvláště chráněných druhů živočichů). Naopak z hlediska principu předběžné opatrnosti by bylo na místě stanovit v případě proměnlivých jevů podmínky přísnější. A nepomůže zde ani možnost podrobnějších podmínek, než připouští podrobnost územního plánu (Metodika MŽP bod 7.6 s 20 – 21, aj.). I tak by v tomto konkrétním případě bylo nejisté, zda jsou takové podmínky a opatření dostatečné. Lze jen podotknout, že pro územní opatření nelze použít běžnou typologii podmínek (jako při kauzálním posuzování). Zejména nelze lokalizovat zmírňující opatření, ani stanovit jejich četnost. Jestliže podmínky mají být proveditelné, je otázkou, o jakou míru pravděpodobnosti proveditelnosti se má jednat. Celkem přesně lze určit stavební nebo technickou proveditelnost, nikoli však proveditelnost právní – o dostupnosti pozemků k realizaci opatření v AO či dokonce mimo AO nejsou informace. Přitom zmírnění vizuálních projevů VTE by bylo potřebné na řadě míst v pásmu zřetelné viditelnosti (Metodika MŽP zjevně počítá s rozsahem výkresu územního opatření i mimo AO – bod 4 s. 6). Metodika MŽP též v bodě 7 na str. 10 upozorňuje na potřebu zákonnosti podmínek. To zákon o ochraně přírody splňuje. Podmínky i opatření lze též individuálně zdůvodnit, a to i u obecných (schematických) podmínek. Co však na úrovni územního opatření lze jen s obtížemi určit, je návaznost zmírňujícího či kompenzačního opatření na negativní vliv na konkrétní zájem ochrany přírody. Jestliže např. VTE negativně ovlivní krajinný ráz v dotčeném krajinném prostoru, nemůže kompenzační opatření prioritně spočívat ve vytvoření biotopu pro obojživelníky. Nebo by se muselo jednat až o poslední a odůvodněnou možnost kompenzace po vyloučení možností bližších dotčenému zájmu (snížení VTE, výsadby v intravilánech, apod.). Metodika MŽP dále velmi přesně udává, že tzv. limity území podle ust. § 12 r) stavebního zákona vznikají nejen na základě právních předpisů nebo „ex decreto“ v širokém smyslu, ale též jako faktický stav - vlastnost území. Tuto eventualitu ale předmětné územní opatření nebralo v potaz (viz níže). AO měly být připravovány s co největší pečlivostí, za spolupráce krajů a obcí s navrhovatelem AO. O tom byly kraje na neformálních jednáních opakovaně ubezpečovány ze strany MMR i MŽP. Návrh AO se měl opírat o co největší sadu podkladů a terénní průzkum. To se nestalo. Nastává tedy paradoxní situace – záměry VTE (včetně doprovodných staveb) mají být umísťovány kamkoli do AO bez toho, aby byl řádně vyhodnocen stav životního prostředí v AO. Jedná se o umisťování záměrů do „slepé mapy“. V zásadě se jedná o rozpor mezi kauzálním (projektovým) posuzováním a koncepční úrovní posuzování vlivů záměrů na životní prostředí. Tento rozpor může být odstraněn jen tím, že AO budou navrhovány na malých plochách o jednotkách až malých desítkách km2 a po detailním zhodnocení všech dostupných odborných podkladů a posouzení na místě samém (to se naprosto nestalo). Na to také upozorňuje Metodika MŽP (bod 5.2. i.f.,s. 8), když zapovídá vydávat úkony uvedené v ust. § 13 odst. 2 ZOZE na základě skutečností vyplývajících z větších podobností informací známých při povolování samotného záměru. Jestliže je zřejmé, že podklady pro územní opatření jsou nepravdivé, neúplné nebo zkreslené (Metodika MŽP bod 5.2. s. 8), je třeba vydat úkony (tj. úkony JES) na projektové úrovni tak, aby bylo naplněno ust. 3 odst. 2 stavebního zákona. Stejně tak je třeba nahlížet na ust. § 27 odst. 2 ZOZE. Jestliže hodnocení (H 67) podle ust. § 67 zákona o ochraně přírody se má provést při vysoké pravděpodobnosti změny okolností v AO (tj. změny skutkového stavu, který je základem pro posouzení účinků záměru na zákonem chráněný zájem), tím spíš je třeba H 67 požadovat v případě, v němž skutkový stav v AO nebyl zjištěn vůbec nebo nebyl zjištěn tak, aby se rovnocenně s projektovými záměry dala aplikovat ust. § 4 odst. 2, § 5b, § 12 odst. 2 a § 56 zákona o ochraně přírody. Nezáleží totiž na tom, že návrh zadání změny č. 2 URP nebo faktická zadání pro přírodovědné průzkumy byly obecnější a méně náročné než u H 67 a (možná některé) byly provedeny v souladu s vyhláškou 142/2018 Sb. Podstata nesprávnosti přípravy podkladů spočívá v tom, že uvedená ustanovení zákona o ochraně přírody nelze na navržené územní opatření správným způsobem aplikovat a zároveň, že relevantní podklady bylo možné reálně získat ať už	

Poř. č.	Připomínkové místo	Číslo jednací	Článek	AO	Připomínka	Vyhodnocení
					spoluprací s obcemi a kraji, kteří těmito podklady disponují (zejména u statických jevů) nebo za dobu platnosti směrnice RED III. bylo možné provést adekvátní přírodovědné průzkumy (u jevů dynamických), 242 protože navržené AO mají velikost, která takový přírodovědný průzkum umožňuje (tj. jednotky až nižší desítky km2). Obdobně poukazuje podatel na ust. § 28 odst. 1 písmeno b) ZOZE, není-li ekologická citlivost území adekvátně vyhodnocena, tak že nelze vyloučit významný nepříznivý vliv na životní prostředí, bylo by bez dalšího třeba postupovat podle ust. § 28 odst. 5 ZOZE. Zákonné požadavky ZOZE tedy nejsou předloženými návrhy územních opatření naplněny. Ust. § 4 odst. 2 a 3 ZOZE je třeba považovat za částečně finální normy. Zejména přednost vymezení AO na plochách uvedených v ust. § 4 odst. 3 ZOZE nebyla na úrovni státu prověřována. Přednost nadto neznamená nemožnost vymezení AO na jiných plochách. Stejně tak ust. § 4 odst. 2 ZOZE nelze brát jako výjimku vůči aplikaci jiných zákonných ustanovení. Tj. při vzniku AO brát v potaz pouze limity území (§ 12 písmeno r) st.z) a významný dopad na životní prostředí. Velikost AO o jednotkách až nižších desítkách km2 je účelná k tomu, aby mohly být zajištěny podklady na úrovni podrobnosti pro projektová řízení. To se reálně nestalo. Stejně jako parametr velikostí AO měl předkladatel posuzovat jejich efektivitu, protože nezřídka navrhovaná AO o velikosti několika km2 na plochách s dalším reálným omezením (intravilán, svažitost, les, údolní niva apod.) vhodná pro umístění nižších jednotek VTE, nemůže plnit svůj účel. Protože byly ale nezbytné oblasti podle ust. § 3 ZOZE vymezeny velmi široce a ledabyle, má prakticky každá navrhovaná AO několik alternativ z hlediska ochrany životního prostředí (a především ochrany přírody a krajiny) vhodnějších. Úvahy zpracovatelů návrhu AO nelze rekonstruovat, zdá se ale, že umístěním řady AO „napravují“ nedostatky ve vymezení nezbytných oblastí. AO se nezvykle často nachází v dosahu dopravní, energetické a jiné infrastruktury, i když z hlediska zájmů ochrany přírody a krajiny, bylo možné nalézt mnohem vhodnější lokality, a to rovněž ve vymezených nezbytných oblastech. Už výběr AO tedy patrně kladl důraz na jiná kritéria, než mu přísluší podle cílového ust. § 4 odst. 2 ZOZE. I tak by pečlivá příprava AO mohla nalézt kompromis mezi „vhodnějšími plochami“ uvnitř nezbytných oblastí a nároky na ochranu přírody a krajiny. Krajské úřady (nikoliv obce, které nebyly k jednáním přizvány) na četných jednáních s VÚKOZ, MŽP i MMR na takové plochy upozorňovaly. I kdyby mělo být ust. § 4 odst. 2 ZOZE přímo aplikováno, měl předkladatel při možnosti vybrat několik alternativ AO zvolit tu, která má na zájmy přírody a krajiny nejmenší dopad. Případná přímá aplikace ust. § 4 odst. 2 ZOZE by se týkala pouze určitého rozsahu posuzovaných skutečností, to vyplývá z podrobnějšího ust. § 11 odst. 2 ZOZE (pro něž je ust. § 4 odst. 2 vodítkem). Jde o rozsah faktické derogace Směrnice o ptácích a Směrnice o stanovištích, které ust. § 11 odst. 2 ZOZE mírně rozšiřuje na všechny zvláště chráněné druhy živočichů, nejen na evropské druhy. Návrh územního opatření se má zdánlivě připravovat v takovém rozsahu podrobnosti, aby bylo možné posoudit, zmírnit nebo vyloučit nepříznivé dopady záměrů na ptáky a zvláště chráněné živočichy podle ust. § 11 odst. 2 ZOZE. Ve skutečnosti ale návrh územního opatření musí vyhovovat posouzení záměru na projektové úrovni, tak jak to chce ust. § 13 odst. 2 ZOZE (srov. závěr návětí: „…. a dále s požadavky…“), přičemž písmena a) – f) uvedeného ustanovení výslovně jmenují formy jednotlivých individuálních právních aktů. Zákon ZOZE tedy přesně a výslovně stanoví, že kromě základních požadavků ust. § 4 odst. 2 a § 11 odst. 2 ZOZE je třeba návrh územního opatření připravit v tom rozsahu a podrobnosti, aby bylo možno dopad záměrů posoudit jakoby se jednalo o kauzální posuzování. (Jistě, se všemi zákonnými požadavky – ust. § 82a odst. 1 zákona o ochraně přírody, aj.). Tento závěr podtrhuje i ust. § 13 odst. 1 ZOZE, který uvádí, že stanovisko krajského úřadu podle ust. § 54 odst. 1 stavebního zákona se uplatní v rozsahu působnosti ust. § 18 odst. 1 zákona č. 148/2023 Sb., přičemž pokud návrh územního opatření zní pouze v rozsahu požadavků ust. § 11 odst. 3 ZOZE, vystavuje se pořizovatel riziku, že zpracování rozsahu a podrobnosti územního opatření (přípustnost, podmínky, zmírňující opatření) nebude odpovídat požadavkům hmotněprávních ustanovení jmenovaných v ust. § 13 odst. 2 ZOZE. Dále i ust. § 8 odst. 1 ZOZE je třeba chápat tak, že vyhodnocení vlivů na udržitelný rozvoj území je	

Poř. č.	Připomínkové místo	Číslo jednací	Článek	AO	Připomínka	Vyhodnocení
					nutným, nikoli však jediným podkladem pro územní opatření. Což implicitně doplňuje věta druhá tohoto 243 ustanovení, když připouští podrobnost podmínek a zmírňujících opatření namísto navazující územně plánovací dokumentace nebo rozhodnutí. Je tedy zřejmé, že podklady pro vymezení AO musí být zpracovány na té úrovni podrobnosti, jakoby se jednalo o posouzení běžného záměru. A má-li se na základě větší podrobnosti podkladů formulovat podmínka či opatření, tím spíše by se na jejich základě měla posoudit přípustnost vymezení samotné AO. Připravit návrh územního opatření na nižší úrovni podrobnosti není samo o sobě protizákonné. Příslušný orgán by ale pro vydání bezvadného stanoviska musel disponovat takovými podklady, aby sám mohl neúplnost (tj. nižší podrobnost návrhu územního opatření) doplnit a věc posoudit. To je s ohledem na zákonnou lhůtu pro vydání stanoviska problematické. Přitom by se dalo předpokládat, že přinejmenším požadavek ust. § 11 odst. 3 ZOZE bude při návrhu územního opatření naplněn. I s tím ohledem, že citlivé druhy zvláště chráněných živočichů (ptáci, netopýři) jsou zároveň evropskými druhy. I v tomto ohledu jsou ale podklady, o něž se návrh územního opatření opírá, nedostatečné. Totéž platí pro nahrazované úkony podle ust. § 13 odst. 2 písmeno a) a d) – kde by s ohledem na předpokládanou lokalizaci VTE postačilo posoudit statické jevy. Pro tuto část odůvodnění je možné shrnout, že ZOZE nápaditě překlenuje rozdíl mezi koncepčním a kauzálním posuzováním záměrů, aplikace ustanovení ZOZE ze strany pořizovatele ale není zdařilá. Vedlejší či doprovodné stavby (tj. záměr v širším smyslu) podle ust. § 2 písmeno a) ZOZE nejsou v návrhu územního opatření blíže definovány, popsány, lokalizovány. Není určeno, jak velké plochy budou vzhledem k předpokládanému počtu VTE zaujímat. Přitom se jedná o stavby ve volné krajině plošně zasahující větší výměry pozemků, než samotná VTE. Vzhledem k velikosti navrhované AO a navrhovaným maximálním počtům VTE v ní měly a mohly být uvedené parametry odhadnuty a mohly být připraveny relativně konkrétní podmínky pro zmírnění dopadů těchto staveb. Závěr o protiprávnosti navrhovaného územního opatření z hlediska ust. § 13 odst. 2 písm. a),b),d),e) ZOZE se opírá o za prvé nedostatečně zjištěný stav věci ve smyslu ust. § 3 správního řádu, a o za druhé v případech, že skutkový stav zjištěn byl, jsou z něho vzhledem k ust. § 4 odst. 2, § 5b odst. 1, § 12 odst. 2 a § 56 zákona o ochraně přírody vyvozeny nesprávné závěry, že navrhované územní opatření lze schválit. Rovněž by nebylo spravedlivé investory i obyvatele dotčených obcí vystavit značné míře právní nejistoty. Nejistotu pro investory znamená užití např. ust. § 27 odst. 2 ZOZE – jestliže JES se na záměr má použít v případech, v nichž dojde ke změně okolností, tím spíše se JES musí ke konkrétnímu záměru vydat v těch situacích, v nichž tyto okolnosti (skutkový stav) nebyly zjištěny vůbec nebo jen velmi nedokonale a to i ve srovnání s obdobnými nebo i méně závažnými záměry. Návrh řešení: Požaduji respektovat platnou právní úpravu a zohlednit tuto skutečnost při vymezení předmětné AOV 47 tak, že buď bude použit při vymezení akcelerační oblasti č. 47 Bukovec koncepčně správný nástroj územního plánování a územně plánovací dokumentace, kterým jsou zásady územního rozvoje nebo ještě nižší stupeň UPD anebo doplnit hodnocení SEA na úroveň popsanou v ostatních námitkách a shora v této námitce, tak aby bylo možno seriózně posoudit skutečné vlivy posuzovaného záměru a dále odstranit i ostatní výše vytýkané nedostatky. Pokud nebude možné uvedené nedostatky objektivně a přezkoumatelně odstranit, požaduji vypuštění akcelerační oblasti AOV47 – Bukovec a souvisejícího územního opatření z návrhu Změny č. 2 Územního rozvojového plánu ČR. 8.1.3 Územní opatření jsou koncipována tak, že plošně a předem deklarují přípustnost rozsáhlých energetických staveb v území Územní opatření jsou koncipována tak, že plošně a předem deklarují přípustnost rozsáhlých energetických staveb v území, aniž by v době jejich vydání byly známy konkrétní parametry budoucích záměrů, jejich technické řešení, jejich rozmístění, kumulace více zařízení či jejich skutečné 244 synergické a dlouhodobé dopady. Stát tímto postupem nahrazuje rozhodování o konkrétním záměru obecnou hypotézou, která má mít závazné účinky pro navazující povolovací procesy. Podatel považuje za vrcholně problematické, že tzv. „dostatečnost“ územních opatření je založena	

Poř. č.	Připomínkové místo	Číslo jednací	Článek	AO	Připomínka	Vyhodnocení
					převážně na obecném tzv. odborném odhadu v době jejich pořízení, nikoli na reálném posouzení konkrétních záměrů. Řada klíčových vlivů, zejména hlukové zátěže, stroboskopického efektu, kumulativních vlivů více zařízení či specifických dopadů na obyvatele a krajinný ráz, je ponechána až na navazující řízení, aniž by však tato řízení měla možnost zpochybnit samotnou přípustnost záměru v daném území. Územní opatření podle ZOZE přitom deklarují dostatečnou ochranu veřejných zájmů, aniž by tuto skutečnost bylo možné reálně ověřit. Klíčové vlivy, zejména na zdraví obyvatel, kvalitu prostředí, krajinný ráz a biodiverzitu, jsou buď odsouvány až do navazujících řízení, nebo řešeny formou provozních omezení a monitoringů až po uvedení zařízení do provozu. Návrh řešení: Požaduji doplnění konkrétních a úplných podkladů umožňujících objektivní posouzení skutečných dopadů akcelerační oblasti AOV47 – Bukovec již ve fázi SEA, zejména technických parametrů zařízení a jejich výstavby, a dále realistických modelů hlukových, krajinných a světelných dopadů a úplného hodnocení kumulativních a synergických vlivů.. Současně požaduji, aby podstatné environmentální střety s těmito parametry nebyly odkládány do budoucích navazujících řízení, ale byly transparentně a přezkoumatelně vyhodnoceny již na strategické úrovni plánování tak, aby veřejnost mohla účinně uplatnit svá práva. Pokud nebude možné uvedené nedostatky objektivně a přezkoumatelně odstranit, požaduji vypuštění akcelerační oblasti AOV47 – Bukovec a souvisejícího územního opatření z návrhu Změny č. 2 Územního rozvojového plánu ČR. 8.2 Nedostatečné odůvodnění výběru lokality a rozpor s deklarovanými kritérii 8.2.1 Rozpor návrhu akceleračních oblastí se zadáním Změny č. 2 ÚRP, zákonem č. 249/2025 Sb. a cíli směrnice RED III Odůvodnění Změny č. 2 ÚRP opakovaně uvádí, že: akcelerační oblasti byly vymezeny „přednostně do částí území značně ovlivněných činností člověka“, byly vymezeny „přednostně na místě znehodnocených nebo zanedbaných ploch“, zejména brownfieldů a území narušených těžbou, byly vymezeny s cílem minimalizovat dopady na krajinný ráz, přírodní hodnoty a zemědělský půdní fond. Stejný princip obsahuje již samotné zadání vlády. Zadání Změny č. 2 ÚRP stanoví: „Při vymezování akceleračních oblastí se budou upřednostňovat umělé a zastavěné plochy, jako jsou dopravní infrastruktura a její blízké okolí, parkoviště, zemědělské stavby a stavby pro průmysl včetně nádvoří, skládky, území narušená povrchovou těžbou ..., umělé vodní útvary a znehodnocená půda.“ Stejný požadavek obsahuje § 4 odst. 3 zákona č. 249/2025 Sb., který transponuje čl. 15c směrnice RED III. Tento mechanismus není založen na přednostním využívání volné krajiny, ale na přednostním využívání již antropogenně změněných ploch. Dokumentace vytváří zásadní rozpor mezi deklarovaným principem a vlastním způsobem vymezování. Směrnice RED III ani zákon č. 249/2025 Sb. nestanovují obecný požadavek: 245 „najít vhodné plochy pro větrné elektrárny“ ale stanovují jiný postup: nejprve přednostně využít již zastavěná, antropogenně ovlivněná nebo znehodnocená území a teprve následně řešit další plochy. Tento princip byl převzat i do zadání vlády. Odůvodnění však současně uvádí, že: cílem je doplnění elektroenergetického mixu zejména prostřednictvím větrné energie, byly sledovány prognózy výrobců energie a potřeba rozvoje větrné energetiky. Dochází tak ke změně logiky postupu: Zákon a RED III: priorita území → následně umístění OZE Dokumentace: potřeba rozvoje konkrétní technologie → následně hledání území Nejde o totožný postup. Vnitřní rozpor dokumentace Odůvodnění současně tvrdí: „Akcelerační oblasti byly vymezeny přednostně na znehodnocených nebo zanedbaných plochách.“ Současně ale uvádí: „Akcelerační oblasti pro větrnou energii byly vymezovány jako celistvé plochy o velikosti nejméně 2,5 km².“ Tento požadavek vede k odlišnému výsledku.	

Poř. č.	Připomínkové místo	Číslo jednací	Článek	AO	Připomínka	Vyhodnocení
					Zatímco antropogenně narušené plochy (brownfieldy, areály, skládky, plochy po těžbě, dopravní koridory) mají často menší a prostorově nesouvislý charakter, požadavek na rozsáhlé souvislé plochy přirozeně směřuje výběr do otevřené krajiny. Vzniká tedy přímý rozpor: deklarováno je přednostní využití narušených území, použitá metodika vede k preferenci rozsáhlé volné krajiny. Dokumentace nevysvětluje, jak byl tento rozpor odstraněn. Rozpor s cílem RED III Směrnice RED III nezavedla akcelerační oblasti za účelem obecného rozšiřování větrných elektráren v krajině. Smyslem směrnice je: – zrychlení povolovacích procesů, – snížení konfliktů s veřejnými zájmy, – využití lokalit s nižší environmentální konfliktností. Tento princip převzalo i zadání vlády: „Akcelerační oblasti se vymezí tak, aby záměry neměly významný dopad zejména na životní prostředí.“ Pokud však výsledné řešení vyžaduje přesun do rozsáhlých krajinných celků mimo antropogenně změněná území, dostává se do rozporu s původním účelem institutu akceleračních oblastí. Rozpor není pouze odbornou otázkou. 246 Jde o možnou vadu přezkoumatelnosti opatření obecné povahy, protože: – zadání vlády stanovilo přednostní využití konkrétních typů území, – zákon č. 249/2025 Sb. a RED III stanovují stejný princip, – dokumentace tvrdí, že tento princip respektuje, – současně používá metodiku, která směřuje k jinému výsledku, – není vysvětleno, proč nebylo možné využít prioritní plochy v požadovaném rozsahu. Bez tohoto vysvětlení není zřejmé, proč nebylo postupováno v souladu s principem přednostního využívání již antropogenně narušených území. Návrh Změny č. 2 ÚRP vykazuje vnitřní rozpor mezi: – zadáním schváleným vládou, – deklarovaným odůvodněním, – principem § 4 zákona č. 249/2025 Sb., – cílem směrnice RED III. Dokumentace deklaruje přednostní využití antropogenně změněných ploch, avšak současně používá postup, který vede k výběru rozsáhlých krajinných území. Není přitom doloženo, proč nebylo možné naplnit cíle akceleračních oblastí prostřednictvím zákonem preferovaných ploch. Návrh řešení: Před vydáním Změny č. 2 ÚRP je nezbytné doplnit dokumentaci o přezkoumatelné a transparentní vyhodnocení souladu návrhu akceleračních oblastí s požadavky zákona č. 249/2025 Sb., směrnice RED III, Politiky územního rozvoje ČR a krajských územně plánovacích podkladů. Dokumentace by měla být doplněna zejména o samostatnou analýzu prioritních ploch dle § 4 odst. 3 zákona č. 249/2025 Sb. a čl. 15c směrnice RED III, která pro každou akcelerační oblast doloží: – rozsah prověřených antropogenně ovlivněných ploch (brownfieldy, plochy po těžbě, dopravní infrastruktura, průmyslové areály, skládky, znehodnocená území a další zákonem preferované lokality), – důvody jejich případného vyloučení, – odůvodnění, proč nebylo možné v požadovaném rozsahu využít zákonem preferované plochy, – porovnání variantních řešení z hlediska dopadů na krajinu, zemědělský půdní fond, ekologické funkce území a veřejné zájmy. Současně je nezbytné doplnit samostatné vyhodnocení souladu jednotlivých akceleračních oblastí s krajskými územně plánovacími podklady a souvisejícími odbornými dokumenty. Pro každou akcelerační oblast by mělo být výslovně uvedeno: – které zásady územního rozvoje krajů, územně analytické podklady, krajinné studie, strategie ochrany krajinného rázu a další odborné podklady byly použity, – jakým způsobem byly jednotlivé podklady vyhodnoceny,	

Poř. č.	Připomínkové místo	Číslo jednací	Článek	AO	Připomínka	Vyhodnocení
					– které podklady nebyly převzaty, – z jakého konkrétního důvodu nebyly převzaty, – jak byly vyhodnoceny vzniklé územní střety. Současně by měla být přehodnocena metodika vymezování akceleračních oblastí pro větrné elektrárny, zejména požadavek na rozsáhlé souvislé plochy o minimální velikosti 2,5 km², pokud vede k systematickému přesunu návrhu do volné krajiny a k odklonu od zákonem preferovaných antropogenně ovlivněných území. V případě, že nelze doložit splnění principu přednostního využití antropogenně změněných ploch 247 nebo nelze přezkoumatelně odůvodnit odchylku od tohoto principu, mělo by dojít k přepracování dotčených akceleračních oblastí před pokračováním procesu pořizování Změny č. 2 ÚRP. Takto navržený postup by odstranil identifikované vnitřní rozpory dokumentace a umožnil ověřit soulad návrhu s § 4 zákona č. 249/2025 Sb., cíli směrnice RED III a požadavky územního plánování. Zdroje MINISTERSTVO PRO MÍSTNÍ ROZVOJ ČR. Územní rozvojový plán – Návrh zadání Změny č. 2 Územního rozvojového plánu [online]. Praha: Ministerstvo pro místní rozvoj ČR, 2025. [online]. Dostupné z: https://mmr.gov.cz/cs/ministerstvo/stavebni-pravo/koncepce-a-strategie/uzemni-rozvojovy-plan/zmena-c- 2-uzemniho-rozvojoveho-planu-a-souvisejici. [cit. 23. 5. 2026]. MINISTERSTVO PRO MÍSTNÍ ROZVOJ ČR. Změna č. 2 Územního rozvojového plánu – Odůvodnění Změny č. 2 Územního rozvojového plánu včetně přílohy č. 1, 2026 [online]. Dostupné z: https://mmr.gov.cz/MMR/media/MMR-MMR/Ministerstvo/Stavebn%C3%AD%20pr%C3%A1vo/%C3%9Azemn%C3%AD%20pl%C3%A1nov%C3%A1n%C3%AD/Zm%C4%9Bna%20%C4%8D.%202%20%C3%BAzemn%C3%ADho%20rozvojov%C3 %A9ho%20pl%C3%A1nu/URP_Z2_oduvodneni.pdf. [cit. 23. 5. 2026]. MINISTERSTVO PRO MÍSTNÍ ROZVOJ ČR. Návrhy jednotlivých územních opatření k akceleračním oblastem vymezeným v návrhu Změny č. 2 ÚRP – Územní opatření o podmínkách a zmírňujících opatřeních [online]. Dostupné z: https://mmr.gov.cz/cs/ministerstvo/stavebni-pravo/koncepce-a-strategie/uzemni-rozvojovy-plan/zmena-c-2-uzemniho-rozvojoveho-planu-a-souvisejici. [cit. 23. 5. 2026]. MINISTERSTVO PRO MÍSTNÍ ROZVOJ ČR. Politika územního rozvoje České republiky ve znění závazném od 1. 10. 2025 [online]. Praha: Ministerstvo pro místní rozvoj ČR, 2025. Dostupné z: https://www.uur.cz/media/ik2nna12/uplne-zneni-pur-cr-po-zmene8-zavazne-od-01-10-2025.pdf. [cit. 23. 5. 2026]. ČESKÁ REPUBLIKA. Zákon č. 249/2025 Sb., o urychlení využívání některých obnovitelných zdrojů energie a o změně souvisejících zákonů [online]. Praha: Sbírka zákonů České republiky, 2025. Dostupné z: https://www.zakonyprolidi.cz/cs/2025-249. [cit. 23. 5. 2026]. EVROPSKÝ PARLAMENT A RADA EVROPSKÉ UNIE. Směrnice Evropského parlamentu a Rady (EU) 2023/2413 ze dne 18. října 2023, kterou se mění směrnice (EU) 2018/2001, nařízení (EU) 2018/1999 a směrnice 98/70/ES, pokud jde o podporu energie z obnovitelných zdrojů (RED III) [online]. Úřední věstník Evropské unie L, 2023. Dostupné z: https://eur-lex.europa.eu/eli/dir/2023/2413/oj. [cit. 23. 5. 2026]. 8.2.2 Nedostatečné odůvodnění výběru lokality a absence transparentního multikriteriálního hodnocení Dokumentace SEA neprokazuje, že výběr navržených akceleračních oblastí proběhl na základě transparentního a objektivního multikriteriálního hodnocení environmentálních, sociálních, krajinných a technických střetů. AO byly primárně navrhovány podle parametrů dopravních, vojenských apod., nikoli podle limitů životního prostředí. Vznik podkladů, o něž se návrh opírá, neodpovídá běžným řízením při kauzálním posuzování záměrů (jednotné environmentální stanovisko, správní řízení). Tím vzniká zákonem nepředpokládaná nerovnost při posuzování záměrů uvnitř a vně AO. Podklady současně neprokazují provedení dostatečných terénních biologických průzkumů odpovídajících rozsahu navrženého řešení. Hodnocení vychází převážně z databázových zdrojů a obecně dostupných informací. Takový přístup nemusí zachytit rozmnožovací období, migrační pohyb, sezónní změny ani skutečné celoroční využívání území. SEA současně neobsahuje metodické vysvětlení, jakým způsobem byly jednotlivé konflikty a veřejné	

Poř. č.	Připomínkové místo	Číslo jednací	Článek	AO	Připomínka	Vyhodnocení
					zájmy vyhodnocovány, jaká kritéria byla použita a jakou váhu jednotlivé faktory při výběru lokalit skutečně měly. 248 Dokumentace neprokazuje, jak byly vzájemně poměřovány zejména environmentální dopady, krajinná citlivost, ochrana biodiverzity, blízkost obytné zástavby, sociální přijatelnost, dopady na zemědělský půdní fond, dopady na lesní porosty, technická infrastruktura a energetický potenciál území. Z dokumentace naopak vyplývá dominantní preference technicko-energetických kritérií, zejména větrného potenciálu a technické realizovatelnosti, aniž by bylo objektivně doloženo, že ostatní veřejné zájmy byly hodnoceny rovnocenně a transparentně. SEA současně neobsahuje porovnání alternativních lokalit ani metodické odůvodnění, proč byly do návrhu zahrnuty právě lesní, pohledově exponované a environmentálně citlivé části území. Odborné studie potvrzují, že moderní plánování větrných elektráren musí kombinovat environmentální omezení, krajinnou citlivost, ochranu biodiverzity, vzdálenost od sídel, kumulativní vlivy, sociální přijatelnost i technickou infrastrukturu. Studie Latinopoulos a Kechagia (2015) současně potvrzuje, že opomenutí některého z těchto faktorů může vést k výběru konfliktních lokalit a ke zvýšenému odporu veřejnosti. SEA však neprokazuje, že byla provedena skutečně komplexní multikriteriální analýza střetů a citlivosti území ani že byl výběr lokalit založen na transparentním a přezkoumatelném systému hodnocení. Dokumentace proto neumožňuje objektivně ověřit, zda byly vybrány environmentálně a sociálně nejméně konfliktní lokality. Takový postup je v rozporu se směrnicí Evropského parlamentu a Rady 2001/42/ES, která požaduje vyhodnocení rozumných variant a identifikaci významných environmentálních vlivů již na strategické úrovni plánování. Dále je tento postup v rozporu s přílohou č. 6 stavebního zákona čl. II. odst. 1 písm. i). Současně je návrh v rozporu s požadavkem transparentního a přezkoumatelného odůvodnění opatření obecné povahy podle § 172 zákona č. 500/2004 Sb., správní řád. Návrh řešení: Požaduji doplnění transparentního multikriteriálního hodnocení výběru lokalit, včetně popisu použité metodiky, systému vážení jednotlivých kritérií a způsobu hodnocení environmentálních, krajinných, sociálních a technických střetů. Současně požaduji doplnění použitelného porovnání alternativních variant a doložení, že výběr akcelerační oblasti byl založen na objektivním a přezkoumatelném posouzení všech relevantních veřejných zájmů. Pokud nebude možné uvedené nedostatky objektivně a přezkoumatelně odstranit, požaduji vypuštění akcelerační oblasti AOV47 – Bukovec a souvisejícího územního opatření z návrhu Změny č. 2 Územního rozvojového plánu ČR. Zdroje: LATINOPOULOS, D.; KECHAGIA, K. A GIS-based multi-criteria evaluation for wind farm site selection: A regional scale application in Greece [online]. Renewable Energy, 2015, roč. 78, s. 550–560. Dostupné z: https://doi.org/10.1016/j.renene.2015.01.041. [cit. 15. 5. 2026]. EVROPSKÝ PARLAMENT A RADA EU. Směrnice 2001/42/ES o posuzování vlivů některých plánů a programů na životní prostředí [online]. Dostupné z: https://eur-lex.europa.eu/legal-content/CS/TXT/?uri=CELEX:32001L0042. [cit. 15. 5. 2026]. ČESKÁ REPUBLIKA. Zákon č. 500/2004 Sb., správní řád [online]. Dostupné z: https://www.zakonyprolidi.cz/cs/2004-500. [cit. 16. 5. 2026]. 249 8.2.3 Rozpor s principem „least-conflict siting“ a nedostatečné zohlednění sociální přijatelnosti Dokumentace SEA neprokazuje, že při vymezování akcelerační oblasti AOV47 – Bukovec byl uplatněn princip „least-conflict siting“, tedy princip výběru lokalit s nejnižším konfliktním potenciálem vůči obyvatelstvu, krajině a životnímu prostředí. Dokumentace současně neobsahuje dostatečné vyhodnocení sociální přijatelnosti navržené lokality ani objektivní posouzení míry konfliktu s obytným, rekreačním a krajinným využitím území. SEA nehodnotí míru sociální konfliktnosti území, kumulaci zásahů v širším regionu, dopady na kvalitu	

Poř. č.	Připomínkové místo	Číslo jednací	Článek	AO	Připomínka	Vyhodnocení
					života obyvatel, dlouhodobou sociální přijatelnost návrhu ani riziko vzniku významných sociálních konfliktů v území. Současně není doloženo, že byly systematicky vyhledávány lokality s nižším konfliktním potenciálem vůči obytné zástavbě, rekreačnímu využití krajiny a environmentálně citlivým územím. Metodika European Commission EU (2020) potvrzuje, že plánování větrných elektráren má preferovat lokality s nejnižším konfliktním potenciálem a minimalizovat zásahy do ekologicky a krajinně citlivých území. Konflikty kolem větrných elektráren často vznikají v případech, kdy veřejnost vnímá proces výběru lokalit jako netransparentní nebo procedurálně nespravedlivý. Studie Klok et al. (2023) potvrzuje, že sociální akceptace větrných elektráren významně souvisí s transparentností procesu výběru lokalit, minimalizací negativních dopadů, zohledněním lokálního kontextu a participací veřejnosti. Studie Fast a Mabee (2015) současně potvrzuje, že sociální přijatelnost větrných elektráren není dána pouze technickými parametry projektu, ale především transparentností výběru lokalit, kvalitou participace veřejnosti a objektivním vyhodnocením konfliktů v krajině. Dokumentace SEA však neprokazuje, že byla sociální přijatelnost návrhu objektivně a systematicky vyhodnocena ani že byl výběr lokality založen na principu minimalizace sociálních a krajinných konfliktů. Dokumentace je proto v této části nepřezkoumatelná a neumožňuje objektivně ověřit, zda byla zvolena lokalita s nejnižším konfliktním potenciálem. Takový postup je v rozporu se směrnicí Evropského parlamentu a Rady 2001/42/ES, která požaduje identifikaci a vyhodnocení významných vlivů na obyvatelstvo, krajinu a životní prostředí již na strategické úrovni plánování. Současně je návrh v rozporu s principem prevence environmentálních a sociálních konfliktů a s požadavkem transparentního a přezkoumatelného odůvodnění opatření obecné povahy podle § 172 zákona č. 500/2004 Sb., správní řád. Návrh řešení: Požaduji doplnění objektivního hodnocení sociální přijatelnosti návrhu, vyhodnocení konfliktního potenciálu akcelerační oblasti AOV47 – Bukovec a doložení, že při výběru lokality byl skutečně uplatněn princip výběru lokalit s nejnižším konfliktním potenciálem vůči obyvatelstvu, krajině a životnímu prostředí. Současně požaduji doplnění vyhodnocení kumulativních sociálních a krajinných konfliktů v širším regionu a transparentní doložení, že byly systematicky posuzovány méně konfliktní varianty umístění. Pokud nebude možné uvedené nedostatky objektivně a přezkoumatelně odstranit, požaduji vypuštění akcelerační oblasti AOV47 – Bukovec a souvisejícího územního opatření z návrhu Změny č. 2 Územního rozvojového plánu ČR. 250 Zdroje: EUROPEAN COMMISSION. EU Guidance on Wind Energy Development in accordance with the EU nature legislation [online]. Luxembourg: Publications Office of the European Union, 2020. Dostupné z: https://op.europa.eu/en/publication-detail/-/publication/4599f8e6-cf3e-11ea-adf7-01aa75ed71a1. [cit. 15. 5. 2026]. KLOK, C. W.; VAN DER VEEN, R.; VAN DER WAL, J. T. Rethinking the social acceptance of wind energy projects: A geographical and procedural approach [online]. MethodsX, 2023. Dostupné z: https://www.sciencedirect.com/science/article/pii/S2214629623001044. [cit. 15. 5. 2026]. FAST, S.; MABEE, W. Place-making and trust-building: The influence of policy on host community responses to wind farms [online]. Energy Policy, 2015, roč. 81, s. 27–37. Dostupné z: https://doi.org/10.1016/j.enpol.2015.02.008. [cit. 15. 5. 2026]. EVROPSKÝ PARLAMENT A RADA EU. Směrnice 2001/42/ES o posuzování vlivů některých plánů a programů na životní prostředí [online]. Dostupné z: https://eur-lex.europa.eu/legal-content/CS/TXT/?uri=CELEX:32001L0042. [cit. 15. 5. 2026]. ČESKÁ REPUBLIKA. Zákon č. 500/2004 Sb., správní řád [online]. Dostupné z: https://www.zakonyprolidi.cz/cs/2004-500. [cit. 16. 5. 2026]. 8.2.4 Nedostatečné vyhodnocení kumulativních krajinných a vizuálních vlivů Dokumentace SEA neobsahuje dostatečné vyhodnocení kumulativních krajinných a vizuálních vlivů souvisejících s	

Poř. č.	Připomínkové místo	Číslo jednací	Článek	AO	Připomínka	Vyhodnocení
					koncentrací více akceleračních oblastí v širším regionu. V bezprostředním okolí akcelerační oblasti AOV47 – Bukovec jsou současně navrhovány další akcelerační oblasti AOV48 – Chrbonín, AOV49 – Křeč a AOV50 – Obrataň. Tyto oblasti společně představují rozsáhlý soubor větrných elektráren s výrazným dopadem na krajinný charakter, dálkové pohledy a vizuální vnímání krajiny v širším území. Dokumentace sice obsahuje dílčí hodnocení viditelnosti jednotlivých akceleračních oblastí, neobsahuje však komplexní regionální vyhodnocení kumulativní vizuální zátěže, celkové proměny krajinného charakteru ani synergických dopadů souběhu více větrných parků v jednom území. SEA současně nehodnotí kumulativní rozsah viditelnosti větrných elektráren v širším území, celkovou míru vizuální saturace krajiny, změnu krajinných dominant, kumulaci světelných a technických prvků v krajině ani dlouhodobé dopady na identitu a čitelnost krajinného prostoru. Dokumentace rovněž neobsahuje objektivní posouzení rozsahu vizuálních zásahů do leso-zemědělské krajiny Vysočiny ani vyhodnocení dopadů na charakter otevřených horizontů, dálkových pohledů a krajinných panoramat. Studie Guan et al. (2022) potvrzuje, že koncentrace větrných elektráren významně ovlivňuje prostorové vnímání krajiny, rozsah vizuální dominance technických struktur a intenzitu vizuálního zásahu do krajinného obrazu. Metodika NatureScot (2021) současně potvrzuje, že kumulace více větrných elektráren může vést ke kumulativním vizuálním dopadům, změně charakteru krajiny, vizuální fragmentaci území a zvýšení vnímané industrializace krajiny. Studie Molina-Ruiz et al. (2011) současně potvrzuje, že kumulativní vizuální dopady větrných elektráren 251 je nutné posuzovat v regionálním měřítku, nikoli odděleně po jednotlivých lokalitách, protože právě souběh více větrných parků představuje nejvýznamnější faktor krajinné změny. Dokumentace SEA však regionální kumulativní hodnocení krajinných a vizuálních dopadů neobsahuje a neumožňuje objektivně posoudit skutečný rozsah zásahů do krajinného charakteru širšího území. Dokumentace je proto v této části nepřezkoumatelná. Takový postup je v rozporu se směrnicí Evropského parlamentu a Rady 2001/42/ES, která požaduje vyhodnocení kumulativních a synergických vlivů na krajinu a životní prostředí již na strategické úrovni plánování. Současně je návrh v rozporu s Evropskou úmluvou o krajině (2000), která ukládá povinnost chránit krajinný charakter a zohledňovat krajinu jako podstatnou složku kvality života obyvatel. Návrh řešení: Požaduji doplnění regionálního kumulativního hodnocení krajinných a vizuálních vlivů akceleračních oblastí AOV47 – Bukovec, AOV48 – Chrbonín, AOV49 – Křeč a AOV50 – Obrataň, včetně komplexního regionálního modelu viditelnosti a vyhodnocení celkové vizuální saturace krajiny. Současně požaduji doplnění objektivního posouzení dopadů na krajinný charakter, dálkové pohledy, horizonty, krajinné dominanty a identitu krajiny Vysočiny v širším regionálním měřítku. Pokud nebude možné uvedené nedostatky objektivně a přezkoumatelně odstranit, požaduji vypuštění akcelerační oblasti AOV47 – Bukovec a souvisejícího územního opatření z návrhu Změny č. 2 Územního rozvojového plánu ČR. Zdroje: GUAN, J. et al. Landscape Visual Impact Evaluation for Onshore Wind Farm [online]. ISPRS International Journal of Geo-Information, 2022, roč. 11, č. 12, čl. 594. Dostupné z: https://www.mdpi.com/2220-9964/11/12/594. [cit. 15. 5. 2026]. NATURESCOT. Guidance – Assessing the cumulative landscape and visual impact of onshore wind energy developments [online]. 2021. Dostupné z: https://www.nature.scot/doc/guidance-assessing-cumulative- landscape-and-visual-impact-onshore-wind-energy-developments. [cit. 15. 5. 2026]. MOLINA-RUIZ, J. et al. Developing and applying a GIS-assisted approach to evaluate visual impact in wind farms [online]. Renewable Energy, 2011, roč. 36, č. 3, s. 1125–1132. Dostupné z: https://ideas.repec.org/a/eee/renene/v36y2011i3p1125-1132.html. [cit. 15. 5. 2026]. EVROPSKÝ PARLAMENT A RADA EU. Směrnice 2001/42/ES o posuzování vlivů některých plánů a programů na životní prostředí [online]. Dostupné z: https://eur-lex.europa.eu/legal-	

Poř. č.	Připomínkové místo	Číslo jednací	Článek	AO	Připomínka	Vyhodnocení
					content/CS/TXT/?uri=CELEX:32001L0042. [cit. 15. 5. 2026]. RADA EVROPY. Evropská úmluva o krajině [online]. Florencie, 2000. Dostupné z: https://rm.coe.int/1680080621. [cit. 16. 5. 2026]. 8.2.5 Nedostatečné zohlednění biodiverzity a environmentálních konfliktů při výběru lokalit Dokumentace SEA neprokazuje, že při vymezování akcelerační oblasti AOV47 – Bukovec byly dostatečně zohledněny environmentální konflikty, ochrana biodiverzity a ekologická citlivost území. SEA současně neobsahuje objektivní vyhodnocení, zda byly při výběru lokalit systematicky vylučovány 252 environmentálně citlivé oblasti a zda byly dostatečně posouzeny možné střety s ochranou přírody, migračními koridory a ekologickou stabilitou krajiny. Dokumentace nehodnotí kumulativní dopady na biodiverzitu v širším regionu, synergické působení více akceleračních oblastí, dlouhodobou fragmentaci biotopů, narušení migračních tras živočichů ani regionální kumulaci technických bariér v krajině. Současně není doloženo, že byly při výběru lokalit systematicky vyhodnocovány méně konfliktní varianty z hlediska ochrany přírody a ekologické stability území. Metodika IUCN (2021) potvrzuje, že strategické plánování větrných elektráren musí zahrnovat preventivní identifikaci environmentálně citlivých území, aplikaci principu avoidance hierarchy a systematické vyhýbání se lokalitám s vysokým konfliktním potenciálem vůči biodiverzitě. Studie Johnson et al. (2020) současně zdůrazňuje význam včasného strategického plánování infrastrukturních projektů z hlediska prevence kumulativních environmentálních dopadů. Studie Santangeli et al. (2016) současně potvrzuje, že nedostatečné zohlednění migračních koridorů, biotopů a kumulativních environmentálních střetů významně zvyšuje riziko dlouhodobých negativních dopadů na chráněné druhy i ekologickou stabilitu krajiny. Dokumentace SEA však neprokazuje, že byly environmentální konflikty a ekologická citlivost území vyhodnoceny v regionálním měřítku ani že byl při výběru lokalit uplatněn princip preventivního vylučování vysoce konfliktních území. Dokumentace je proto v této části nepřezkoumatelná a neumožňuje objektivně ověřit, zda byly z hlediska ochrany biodiverzity vybrány environmentálně nejméně konfliktní lokality. Takový postup je v rozporu se směrnicí Evropského parlamentu a Rady 2001/42/ES, která požaduje vyhodnocení významných vlivů na biologickou rozmanitost a životní prostředí již na strategické úrovni plánování. Současně je návrh v rozporu se zákonem č. 114/1992 Sb., o ochraně přírody a krajiny, který ukládá povinnost chránit ekologickou stabilitu krajiny, biologickou rozmanitost a významné krajinné prvky. Návrh řešení: Požaduji doplnění regionálního hodnocení environmentálních konfliktů a kumulativních dopadů akceleračních oblastí na biodiverzitu, ekologickou stabilitu krajiny a migrační prostupnost území. Současně požaduji doplnění objektivního vyhodnocení migračních koridorů, biotopů a environmentálně citlivých území a doložení, že byly při výběru lokalit systematicky vylučovány varianty s vysokým konfliktním potenciálem vůči ochraně přírody. Pokud nebude možné uvedené nedostatky objektivně a přezkoumatelně odstranit, požaduji vypuštění akcelerační oblasti AOV47 – Bukovec a souvisejícího územního opatření z návrhu Změny č. 2 Územního rozvojového plánu ČR. Zdroje: INTERNATIONAL UNION FOR CONSERVATION OF NATURE (IUCN). Mitigating biodiversity impacts associated with solar and wind energy development [online]. Gland, Switzerland, 2021. Dostupné z: https://portals.iucn.org/library/sites/library/files/documents/2021-004-En.pdf. [cit. 15. 5. 2026]. 253 JOHNSON, C. J.; VENTER, O.; RAY, J. C.; WATSON, J. E. M. Growth-inducing infrastructure represents transformative yet ignored keystone environmental decisions [online]. Conservation Letters, 2020, roč. 13, č. 1. Dostupné z: https://conbio.onlinelibrary.wiley.com/doi/10.1111/conl.12696. [cit. 15. 5. 2026]. SANTANGELI, A. et al. Exploring the mismatch between wind power development and bird conservation efforts in Europe [online]. Biological Conservation, 2016, roč. 193, s. 243–251. Dostupné z: https://doi.org/10.1016/j.biocon.2015.11.031. [cit. 15. 5. 2026].	

Poř. č.	Připomínkové místo	Číslo jednací	Článek	AO	Připomínka	Vyhodnocení
					EVROPSKÝ PARLAMENT A RADA EU. Směrnice 2001/42/ES o posuzování vlivů některých plánů a programů na životní prostředí [online]. Dostupné z: https://eur-lex.europa.eu/legal-content/CS/TXT/?uri=CELEX:32001L0042. [cit. 15. 5. 2026]. ČESKÁ REPUBLIKA. Zákon č. 114/1992 Sb., o ochraně přírody a krajiny [online]. Dostupné z: https://www.zakonyprolidi.cz/cs/1992-114. [cit. 16. 5. 2026]. 8.2.6 Nejednoznačnost zadání i odůvodnění vymezení jednotlivých oblastí, resp. nevymezení oblastí splňujících kritéria nastavená v zadání, absence kritérií. Zadání změny č. 2 URP a následně i odůvodnění této změny vykazuje zásadní a systémovou nejednoznačnost, neboť stanovuje toliko kvantitativní parametr v podobě minimální rozlohy vymezovaných ploch a obecné, deklaratorní tvrzení o jejich „celostátním významu“, aniž by tento význam byl jakkoli věcně, funkčně či územně konkretizován. Zadání tak postrádá jakákoli objektivní, srozumitelná a přezkoumatelná kritéria, na jejichž základě by bylo možné posoudit, zda konkrétní plocha skutečně splňuje atribut celostátního významu, případně v čem má tento význam spočívat. Jako AO celostátního významu jsou účelově zařazeny AO bez ohledu na jejich velikost. Nejsou nijak stanovena a tím tedy ani zohledněna kritéria celostátního nebo regionálního významu AO. Kritéria určující důležitost a význam tzv. akcelerační oblasti nejsou v zadání vymezena vůbec, přestože vymezení těchto oblastí je základním obsahem změny č. 2 územního rozvojového plánu a má mít přímé důsledky pro další rozhodování v území. Takto formulované zadání je neurčité, nepřezkoumatelné a odporuje požadavku právní jistoty, jednotného postupu a transparentnosti při pořizování koncepčních územně plánovacích dokumentů. Důsledkem uvedené nejednoznačnosti je arbitrární a selektivní přístup k vymezování ploch, který se konkrétně projevuje i na území Jihočeského kraje a kraje Vysočina. Na tomto území jsou totiž dlouhodobě uvažovány pro umístění obnovitelných zdrojů energie plochy srovnatelné či dokonce větší rozlohy, než jaké jsou v návrhu změny č. 2 URP označeny jako akcelerační oblasti celostátního významu, aniž by se tyto skutečnosti jakýmkoli způsobem promítly do návrhu dokumentace nebo bylo vysvětleno, proč nejsou pro vymezení jako akcelerační oblasti vhodné. Absence jasně stanovených podmínek a kritérií tak vede k neodůvodněným rozdílům v přístupu k jednotlivým územím a zpochybňuje věcnou správnost i legitimitu vymezení akceleračních oblastí v návrhu změny č. 2 URP, který byl zpracován na základě tohoto nedostatečně a nejednoznačně definovaného zadání. Takto koncipovaný postup je v rozporu s principem rovného zacházenís územím i s požadavkem na přezkoumatelnost koncepčních rozhodnutí v územním plánování. Návrh řešení: Požaduji doplnění objektivních srozumitelných a přezkoumatelných kritérií určujících důležitost a význam tzv. akcelerační oblasti a zohlednit tuto skutečnost při vymezení předmětné AOV 47. 254 Pokud nebude možné uvedené nedostatky objektivně a přezkoumatelně odstranit, požaduji vypuštění akcelerační oblasti AOV47 – Bukovec a souvisejícího územního opatření z návrhu Změny č. 2 Územního rozvojového plánu ČR. 8.2.7 Naplňování cílů v oblasti obnovitelných zdrojů energie musí vycházet z reálného investičního potenciálu území. Rozvoj větrné i solární energetiky má probíhat na základě lokální krajské koncepce, která je podložena znalostí území, reálnými fakty a odbornými analýzami. Krajská koncepce vychází mimo jiné ze skutečného a ověřitelného zájmu investorů, který se soustřeďuje do konkrétně identifikovaných oblastí a vymezených ploch, jež byly prověřeny z hlediska technických možností, kapacity infrastruktury i přijatelnosti v území. Naplňování cílů v oblasti obnovitelných zdrojů energie musí vycházet z reálného investičního potenciálu území a z koncepční práce krajů, nikoli z administrativního předjímání vhodnosti území bez vazby na místní podmínky a zájem dotčených samospráv. Připravovaná koncepce akceleračních oblastí musí obstát při přezkoumatelnosti její nezbytnosti a reálnosti. Nicméně v předložené dokumentaci zcela absentují reálné výpočty již existujících výroben z obnovitelných zdrojů energie a zejména započtený potenciál již vymezených či vymezovaných ploch napříč územně plánovacími dokumentacemi všech krajů a obcí. Teprve po zjištění skutečného stavu lze relevantně vyhodnotit, zda stát potřebu další oblasti pro rozvoj obnovitelných zdrojů energie nebo zda	

Poř. č.	Připomínkové místo	Číslo jednací	Článek	AO	Připomínka	Vyhodnocení
					postačuje již vymezené nebo připravované plochy zahrnout mezi akcelerační oblasti a umožnit tak rychlejší výstavbu těchto zdrojů v již dohodnutých nebo prověřených územích. Smyslem akceleračních oblastí není narušení významné části území státu nevhodnou nebo nechtěnou výstavbou obnovitelných zdrojů energie, ale urychlení této výstavby tam, kde je k tomu vhodný potenciál z hlediska zvážení všech možných konkrétních hledisek v území, tedy ideálně tam, kde již je vhodnost území prověřena nižší územně plánovací dokumentací. V Kraji Vysočina jsou omezené možnosti napojení na rozvodny nebo jsou velké vzdálenosti mezi rozvodnami a není zajištěna dostatečná elektrická, ani dopravní infrastruktura. Tyto poznatky jsou k dispozici již během příprav výstavby dvou nových bloků jaderné elektrárny Dukovany, kdy se Kraj Vysočina podílí především na zajištění dopravní infrastruktury (např. rozšiřování a zkapacitnění komunikací, nové mosty, nové obchvaty). Návrh řešení: Požaduji doplnění transparentního hodnocení výběru lokality, včetně popisu použité metodiky, z hlediska technických možností, kapacity infrastruktury i přijatelnosti v území a reálného investičního potenciálu v daném území. Požadujeme zpracovat posouzení, zda na území Kraje Vysočina je reálné a ekonomické zajištění elektrické infrastruktury a dopravní infrastruktury. Pokud nebude možné uvedené nedostatky objektivně a přezkoumatelně odstranit, požaduji vypuštění akcelerační oblasti AOV47 – Bukovec a souvisejícího územního opatření z návrhu Změny č. 2 Územního rozvojového plánu ČR. 8.2.8 Neefektivita vymezení akcelerační oblasti Bukovec Dalším zásadním aspektem je samotná efektivita vymezení akcelerační oblasti Bukovec. Její celková výměra činí 11,77 km², přičemž již stávající podmínky stanovené v územním opatření fakticky limitují využití území v rozsahu cca 6,52 km², což představuje přibližně 55,4 % celkové plochy akcelerační oblasti. Tyto limity vyplývají zejména z ochrany prvků územního systému ekologické stability podle § 3 odst. 1 písm. a) ZOPK, které jsou podle § 4 odst. 1 ZOPK chráněny před poškozováním a ničením. Do výměry byly dále promítnuty podmínky ochrany zemědělského půdního fondu a pozemků určených k plnění funkcí lesa, přičemž tyto pozemky jsou současně významnými krajinnými prvky ve smyslu § 3 odst. 1 písm. b) 255 ZOPK, jejichž ekologicko-stabilizační funkce požívá zákonné ochrany. Současně byly zahrnuty plochy vymezených biotopů vybraných zvláště chráněných druhů velkých savců. Naopak plošné limity vyplývající z ochrany krajinného rázu a ochrany zvláště chráněných druhů nebyly plošně vyčísleny, a to zejména s ohledem na absenci dostatečných podkladů. Aplikací všech zmírňujících podmínek SEA by došlo k dalšímu omezení využitelnosti plochy akcelerační oblasti. Dále kumulací zákonných limitů dochází k zásadní redukci využitelné plochy akcelerační oblasti, a tím i k oslabení smyslu jejího vymezení. Zbytková plocha tak ani v současném stavu, a tím spíše při zohlednění potenciálních dalších omezení, neumožňuje naplnění účelu vymezení akcelerační oblasti v rozsahu předpokládaném územním plánováním. Tento požadavek odpovídá i metodice MŽP, která výslovně předpokládá zmenšení či vypuštění problematických částí území tam, kde limit nelze rozumně a dostatečně ošetřit podmínkami. Návrh řešení: Požaduji doplnění transparentního hodnocení výběru lokality, včetně popisu použité metodiky, z hlediska efektivity s ohledem na výše uvedené limity územního opatření, které plynou z omezujících podmínek a další nezohledněné enviromentální limity území. Pokud nebude možné uvedené nedostatky objektivně a přezkoumatelně odstranit, požaduji vypuštění akcelerační oblasti AOV47 – Bukovec a souvisejícího územního opatření z návrhu Změny č. 2 Územního rozvojového plánu ČR. 8.2.9 Nerovný přístup k vynětí některých akceleračních oblastí z návrhu Změny č. 2 URP Podatel upozorňuje, že ve Vyhodnocení vlivů Změny č. 2 na životní prostředí se uvádí, že z původně vymezených AO pro VTE byly vyňaty některé akcelerační oblasti, a to z důvodů, které jsou zcela přiléhavě aplikovatelné i na vynětí předmětné AOV 47 (a to i vzhledem k obsahu předmětné SEA) a dobře by v této situaci obstály. Chybí řádné zdůvodnění takovéhoto nerovného přístupu! Návrh řešení:	

Poř. č.	Připomínkové místo	Číslo jednací	Článek	AO	Připomínka	Vyhodnocení
					Požaduji doplnění transparentního odůvodnění výše uvedeného postupu s vazbou na ponechání ostatních oblastí v rámci navržené předmětné změny. Pokud nebude možné uvedené nedostatky objektivně a přezkoumatelně odstranit, požaduji vypuštění akcelerační oblasti AOV47 – Bukovec a souvisejícího územního opatření z návrhu Změny č. 2 Územního rozvojového plánu ČR. 8.3 Rozpor s Územním rozvojovým plánem České republiky, principem minimalizace dopadů a neprokázání veřejného zájmu 8.3.1 Rozpor s deklarovanými principy Územního rozvojového plánu České republiky Odůvodnění Změny č. 2 Územního rozvojového plánu opakovaně deklaruje, že akcelerační oblasti byly vymezovány tak, aby jejich dopady na krajinu, ekologickou stabilitu, biologickou rozmanitost a veřejné zájmy byly „co nejmenší“. Současně dokumentace uvádí, že akcelerační oblasti mají být přednostně vymezovány v územích antropogenně narušených, na brownfieldech, v těžbou narušených územích nebo v jiných méně konfliktních lokalitách. Návrh zadání Změny č. 2 ÚRP současně výslovně uvádí, že při vymezování akceleračních oblastí mají být upřednostňovány zastavěné a umělé plochy, brownfieldy, těžbou narušená území, znehodnocené pozemky a jiné antropogenně zatížené lokality. Přesto je akcelerační oblast AOV47 – Bukovec navržena v území vykazujícím významné střety s ochranou lesa, krajinným rázem, ekologickou stabilitou, vodním režimem, migrační prostupností krajiny, rekreační funkcí území i s obytným prostředím dotčených obcí. 256 Dokumentace současně sama připouští existenci řady negativních vlivů, které mají být teprve řešeny v budoucích navazujících řízeních nebo pomocí budoucích mitigací. Tím však není prokázáno, že se skutečně jedná o „nejméně konfliktní“ variantu ve smyslu deklarovaných principů ÚRP. Odůvodnění ÚRP současně výslovně uvádí, že: „Tam, kde negativní vlivy nebylo možno zmírnit nebo eliminovat, nebyly akcelerační oblasti vymezeny.“ Tento závěr je však v případě AOV47 v rozporu s obsahem samotné dokumentace SEA i s existencí rozsáhlých střetů popsaných v dalších kapitolách připomínek. Takový postup je v rozporu s deklarovanými principy Územního rozvojového plánu České republiky, s cíli územního plánování podle stavebního zákona, s principem minimalizace environmentálních konfliktů, s principem prevence a s požadavkem přezkoumatelného a konzistentního odůvodnění opatření obecné povahy. Dokumentace je proto v této části vnitřně rozporná a nepřezkoumatelná. Návrh řešení: Požaduji přepracování vyhodnocení výběru lokality AOV47 – Bukovec, objektivní doložení, že se skutečně jedná o nejméně konfliktní variantu ve smyslu deklarovaných principů ÚRP, a doplnění transparentního porovnání s méně konfliktními antropogenně narušenými lokalitami. Pokud nebude možné uvedené rozpory objektivně a přezkoumatelně odstranit, požaduji vypuštění akcelerační oblasti AOV47 – Bukovec a souvisejícího územního opatření z návrhu Změny č. 2 Územního rozvojového plánu ČR. MINISTERSTVO PRO MÍSTNÍ ROZVOJ ČR. Změna č. 2 Územního rozvojového plánu – Odůvodnění Změny č. 2 Územního rozvojového plánu včetně přílohy č. 1, 2026. [online]. Dostupné z: https://mmr.gov.cz/MMR/media/MMR-MMR/Ministerstvo/Stavebn%C3%AD%20pr%C3%A1vo/%C3%9Azemn%C3%AD%20pl%C3%A1nov%C3%A1n%C3%AD/Zm%C4%9Bna%20%C4%8D.%202%20%C3%Bazemn%C3%Adho%20rozvojov%C3%A9ho%20pl%C3%A1nu/URP_Z2_oduvodneni.pdf. [cit. 17. 5. 2026]. MINISTERSTVO PRO MÍSTNÍ ROZVOJ ČR. Územní rozvojový plán – Návrh zadání Změny č. 2 Územního rozvojového plánu, 2025. [online]. Dostupné z: https://mmr.gov.cz/getmedia/552b74e3-0351-40e6-9042-8975c0568a03/vlada_iii_zadani_z2_urp.pdf.aspx. [cit. 17. 5. 2026]. 8.3.2 Neprokázání proporcionality a převažujícího veřejného zájmu Dokumentace opakovaně argumentuje veřejným zájmem na rozvoji obnovitelných zdrojů energie a plnění klimatických cílů Evropské unie a České republiky. Samotná existence obecného veřejného zájmu na rozvoji obnovitelných zdrojů energie však sama o sobě nepostačuje k odůvodnění významných zásahů do krajiny, přírodních hodnot, lesa, vodních poměrů a kvality obytného prostředí. Odůvodnění ÚRP současně samo deklaruje ochranu krajiny, ekologické stability, biologické rozmanitosti,	

Poř. č.	Připomínkové místo	Číslo jednací	Článek	AO	Připomínka	Vyhodnocení
					veřejného zdraví, rekreačních hodnot území a ochranu obytného prostředí obyvatel. Dokumentace však neobsahuje skutečný test proporcionality, tedy objektivní posouzení vhodnosti navrženého řešení, jeho potřebnosti a přiměřenosti zásahů vůči sledovanému veřejnému zájmu. Současně není doloženo, proč nebyly využity méně konfliktní lokality, proč nebyly preferovány brownfieldy nebo průmyslově zatížené oblasti, ani proč mají být významné zásahy soustředěny právě 257 do území vykazujícího rozsáhlé environmentální a krajinné střety. Dokumentace tak neprokazuje, že veřejný zájem na realizaci AOV47 skutečně převažuje nad ochranou lesa, ochranou krajinného rázu, ochranou biodiverzity, ochranou vodních poměrů, ochranou kvality bydlení a ochranou vlastnických práv dotčených obyvatel. Takový postup je v rozporu s principem proporcionality, s článkem 11 Listiny základních práv a svobod, s principem prevence, s cíli územního plánování podle stavebního zákona a s požadavkem řádného odůvodnění opatření obecné povahy. Dokumentace je proto v této části nepřezkoumatelná. Návrh řešení: Požaduji doplnění skutečného testu proporcionality, objektivní vyhodnocení vhodnosti, potřebnosti a přiměřenosti navrženého řešení a doložení, že veřejný zájem na realizaci AOV47 skutečně převažuje nad závažnými environmentálními, krajinnými a sociálními dopady návrhu. Pokud nebude možné uvedené nedostatky objektivně a přezkoumatelně odstranit, požaduji vypuštění akcelerační oblasti AOV47 – Bukovec a souvisejícího územního opatření z návrhu Změny č. 2 Územního rozvojového plánu ČR. Zdroj: MINISTERSTVO PRO MÍSTNÍ ROZVOJ ČR. Změna č. 2 Územního rozvojového plánu – Odůvodnění Změny č. 2 Územního rozvojového plánu včetně přílohy č. 1, 2026. [online]. Dostupné z: https://mmr.gov.cz/MMR/media/MMR-MMR/Ministerstvo/Stavebn%C3%AD%20pr%C3%A1vo/%C3%9Azemn%C3%AD%20pl%C3%A1nov%C3%A1n%C3%AD/Zm%C4%9Bna%20%C4%8D.%202%20%C3%Bazemn%C3%Adho%20rozvojov%C3 %A9ho%20pl%C3%A1nu/URP_Z2_oduvodneni.pdf. [cit. 17. 5. 2026]. 8.3.3 Rozpor s deklarovanými klimatickými a environmentálními přínosy Dokumentace SEA a odůvodnění ÚRP opakovaně zdůrazňují klimatické přínosy rozvoje větrné energetiky, avšak neobsahují komplexní vyhodnocení environmentálních dopadů životního cyklu navržených větrných elektráren ani dopadů změny využití krajiny. Dokumentace hodnotí především provozní snížení emisí skleníkových plynů, avšak neřeší uhlíkový dluh vznikající odlesněním, ztrátu uhlíkových zásob lesa, emise spojené s výrobou oceli, betonu a kompozitních materiálů, emise spojené s výstavbou a dopravou nadrozměrných komponent ani environmentální dopady likvidace zařízení po skončení jejich životnosti. Studie Fargione et al. (2008) potvrzuje existenci tzv. „uhlíkového dluhu“ vznikajícího změnou využití krajiny a ztrátou uhlíkových zásob vegetace a půdy. Studie Searchinger et al. (2008) současně potvrzuje, že změna využití krajiny může významně snížit deklarované klimatické přínosy energetických projektů a že klimatická bilance větrných parků významně závisí na způsobu využití území a na rozsahu zásahů do krajiny. Studie Dolan a Heath (2012) dále upozorňuje na význam materiálové a infrastrukturní náročnosti životního cyklu větrných elektráren. Dokumentace současně neprokazuje, že navržené řešení představuje z hlediska celkové environmentální bilance skutečně optimální variantu. Takový postup je v rozporu s principem prevence, s principem udržitelného rozvoje, s požadavkem 258 komplexního hodnocení environmentálních dopadů a s požadavkem objektivního vyhodnocení životního cyklu záměru. Dokumentace je proto v této části nepřezkoumatelná. Návrh řešení: Požaduji doplnění komplexního hodnocení životního cyklu navržených větrných elektráren, vyhodnocení uhlíkového dluhu spojeného se změnou využití krajiny, doplnění analýzy materiálové náročnosti a emisí stavební fáze a objektivní posouzení skutečné klimatické a environmentální bilance návrhu. Pokud nebude možné uvedené nedostatky objektivně a přezkoumatelně odstranit, požaduji vypuštění	

Poř. č.	Připomínkové místo	Číslo jednací	Článek	AO	Připomínka	Vyhodnocení
					akcelerační oblasti AOV47 – Bukovec a souvisejícího územního opatření z návrhu Změny č. 2 Územního rozvojového plánu ČR. Zdroje: MINISTERSTVO PRO MÍSTNÍ ROZVOJ ČR. Změna č. 2 Územního rozvojového plánu – Odůvodnění Změny č. 2 Územního rozvojového plánu včetně přílohy č. 1, 2026. [online]. Dostupné z: https://mmr.gov.cz/MMR/media/MMR-MMR/Ministerstvo/Stavebn%C3%AD%20pr%C3%A1vo/%C3%9Azemn%C3%AD%20pl%C3%A1nov%C3%A1n%C3%AD/Zm%C4%9Bna%20%C4%8D.%202%20%C3%Bazemn%C3%Adho%20rozvojov%C3 %A9ho%20pl%C3%A1nu/URP_Z2_oduvodneni.pdf. [cit. 17. 5. 2026]. FARGIONE, Joseph et al. Land Clearing and the Biofuel Carbon Debt [online]. Science, 2008. Dostupné z: https://www.science.org/doi/10.1126/science.1152747. [cit. 17. 5. 2026]. SEARCHINGER, Timothy et al. Use of U.S. Croplands for Biofuels Increases Greenhouse Gases Through Emissions from Land-Use Change [online]. Science, 2008. Dostupné z: https://www.science.org/doi/10.1126/science.1151861. [cit. 17. 5. 2026]. DOLAN, Sarah L.; HEATH, Garvin A. Life Cycle Greenhouse Gas Emissions of Utility-Scale Wind Power [online]. Journal of Industrial Ecology, 2012. Dostupné z: https://onlinelibrary.wiley.com/doi/10.1111/j.1530-9290.2012.00464.x. [cit. 17. 5. 2026]. 8.3.4 Vnitřní rozpory mezi deklarovanými cíli ÚRP a konkrétním vymezením AOV47 Odůvodnění Změny č. 2 Územního rozvojového plánu opakovaně deklaruje minimalizaci environmentálních střetů, ochranu krajinného rázu, ochranu biologické rozmanitosti, ochranu ekologické stability, ochranu vodních poměrů, ochranu rekreačních hodnot území i ochranu obytného prostředí obyvatel. Současně však dokumentace SEA i další části podkladů samy připouštějí negativní vlivy na krajinu, zásahy do lesních porostů, fragmentaci krajiny, zásahy do migrační prostupnosti, kumulativní dopady, zásahy do obytného prostředí i potřebu rozsáhlých budoucích mitigací. Dokumentace současně opakovaně odkládá řešení významných střetů až do budoucích navazujících řízení a připouští potřebu budoucích kompenzačních a zmírňujících opatření. Dochází tak k zásadnímu rozporu mezi deklarovanými principy ÚRP a konkrétním vymezením AOV47. Dokumentace současně tvrdí, že: „Tam, kde negativní vlivy nebylo možno zmírnit nebo eliminovat, 259 nebyly akcelerační oblasti vymezeny.“ Existence rozsáhlých střetů a potřeba budoucích zmírňujících opatření však potvrzuje, že v případě AOV47 tyto negativní vlivy zjevně existují a nebyly objektivně eliminovány. Takový postup je v rozporu s požadavkem vnitřní konzistence opatření obecné povahy, principem přezkoumatelnosti, principem prevence, cíli územního plánování a s deklarovanými principy samotného Územního rozvojového plánu. Dokumentace je proto v této části vnitřně rozporná a nepřezkoumatelná. Návrh řešení: Požaduji odstranění vnitřních rozporů dokumentace, objektivní přehodnocení přijatelnosti AOV47 ve vztahu k deklarovaným principům ÚRP a doplnění transparentního vyhodnocení skutečné míry environmentálních konfliktů navržené akcelerační oblasti. Pokud nebude možné uvedené rozpory objektivně a přezkoumatelně odstranit, požaduji vypuštění akcelerační oblasti AOV47 – Bukovec a souvisejícího územního opatření z návrhu Změny č. 2 Územního rozvojového plánu ČR. Zdroje MINISTERSTVO PRO MÍSTNÍ ROZVOJ ČR. Změna č. 2 Územního rozvojového plánu – Odůvodnění Změny č. 2 Územního rozvojového plánu včetně přílohy č. 1, 2026. [online]. Dostupné z: https://mmr.gov.cz/MMR/media/MMR-MMR/Ministerstvo/Stavebn%C3%AD%20pr%C3%A1vo/%C3%9Azemn%C3%AD%20pl%C3%A1nov%C3%A1n%C3%AD/Zm%C4%9Bna%20%C4%8D.%202%20%C3%Bazemn%C3%Adho%20rozvojov%C3 %A9ho%20pl%C3%A1nu/URP_Z2_oduvodneni.pdf. [cit. 17. 5. 2026]. MINISTERSTVO PRO MÍSTNÍ ROZVOJ ČR. Územní rozvojový plán – Návrh zadání Změny č. 2 Územního rozvojového plánu, 2025. [online]. Dostupné z: https://mmr.gov.cz/getmedia/552b74e3-0351-40e6-9042-8975c0568a03/vlada_iii_zadani_z2_urp.pdf.aspx. [cit. 17. 5. 2026].	

Poř. č.	Připomínkové místo	Číslo jednací	Článek	AO	Připomínka	Vyhodnocení
					8.4 Nepřiměřenost zásahu a neprokázání převahy veřejného zájmu 8.4.1 Absence objektivního testu proporcionality a) Dokumentace SEA vychází z předpokladu, že navržená akcelerační oblast AOV47 – Bukovec představuje přijatelné řešení z hlediska veřejného zájmu na rozvoji obnovitelných zdrojů energie a současně dospívá k závěru o celkové přijatelnosti navrženého řešení. Současně však dokumentace připouští existenci negativních dopadů na krajinný ráz, biodiverzitu, lesní ekosystémy, obytné prostředí a další složky území. Dokumentace však neobsahuje transparentní posouzení, zda rozsah identifikovaných zásahů odpovídá významu sledovaného cíle a zda navržené řešení představuje nejméně zatěžující způsob jeho dosažení. Současně nebylo identifikováno systematické vyhodnocení: – vhodnosti navrženého řešení, – nezbytnosti navrženého řešení, – existence méně zatěžujících alternativ, – přiměřenosti zásahů do chráněných hodnot území, – poměřování veřejného zájmu a intenzity zásahů. 260 Dokumentace tak předpokládá převažující veřejný přínos návrhu, aniž by transparentně doložila postup, kterým bylo k tomuto závěru dosaženo. b) Pořizovatel předpokládá existenci veřejného zájmu na rozvoji obnovitelných zdrojů energie, avšak neprokazuje, zda rozsah zásahů do území odpovídá požadavku proporcionality. Dokumentace neobsahuje: – test vhodnosti navrženého řešení, – test nezbytnosti navrženého řešení, – porovnání méně zatěžujících alternativ, – hodnocení intenzity jednotlivých zásahů, – poměřování veřejného přínosu a rozsahu negativních dopadů, – objektivní kritéria přiměřenosti zásahů. Posouzení tak neumožňuje ověřit, zda deklarovaný veřejný přínos skutečně převažuje nad identifikovanými negativními dopady. Bez takového vyhodnocení nelze objektivně posoudit, zda navržené řešení nepřekračuje přiměřenou míru zásahů do chráněných hodnot a práv dotčených osob. c) Dokumentace dospívá k závěru o přijatelnosti navrženého řešení. Současně však připouští existenci zásahů do krajiny, životního prostředí a obytného prostředí a neprokazuje, že tyto zásahy byly poměřeny s deklarovaným veřejným přínosem. Obě tvrzení nemohou současně obstát. Pokud identifikované zásahy představují přiměřené omezení chráněných hodnot a práv, musí být doloženo, na základě jakých kritérií bylo tohoto závěru dosaženo. Pokud takové posouzení provedeno nebylo, nelze objektivně tvrdit, že navržené řešení představuje přiměřený zásah. Z uvedeného plynou pouze dvě možnosti: 1. identifikované zásahy jsou významné a dokumentace nehodnotí jejich proporcionalitu, 2. identifikované zásahy významné nejsou, avšak dokumentace neobsahuje odborné podklady umožňující takový závěr objektivně ověřit. V obou případech vzniká vnitřní rozpor mezi závěrem o přijatelnosti návrhu a rozsahem provedeného hodnocení. d) Článek 4 odst. 4 Listiny základních práv a svobod stanoví, že při používání ustanovení o mezích základních práv a svobod musí být šetřena jejich podstata a smysl a taková omezení nesmějí být zneužívána k jiným účelům, než pro které byla stanovena. Judikatura správních soudů a Ústavního soudu současně dlouhodobě vychází z principu proporcionality, který vyžaduje posouzení: – vhodnosti opatření k dosažení sledovaného cíle, – nezbytnosti opatření z hlediska existence méně zatěžujících řešení, – přiměřenosti zásahu ve vztahu k dotčeným právům a chráněným hodnotám. Součástí přezkoumatelnosti opatření obecné povahy je současně transparentní poměřování veřejného	

Poř. č.	Připomínkové místo	Číslo jednací	Článek	AO	Připomínka	Vyhodnocení
					261 zájmu a intenzity zásahů do práv jednotlivců a chráněných hodnot území. Dokumentace však neobsahuje objektivní test proporcionality, neprokazuje nezbytnost navrženého řešení ani neumožňuje přezkoumat, zda veřejný přínos skutečně převažuje nad rozsahem identifikovaných zásahů. Tím není splněn požadavek přiměřeného a přezkoumatelného zásahu veřejné moci. e) Dokumentace neobsahuje transparentní a objektivní test proporcionality ani neprokazuje, že identifikované zásahy představují přiměřené omezení chráněných hodnot a práv dotčených osob. Výsledkem je nemožnost objektivně ověřit, zda navržené řešení představuje nezbytný a přiměřený zásah sledující legitimní veřejný cíl. Tato skutečnost představuje samostatně postačující důvod pro zpochybnění přezkoumatelnosti dokumentace. Návrh řešení: Požaduji vysvětlení metodiky a podkladů, ze kterých dokumentace vychází při závěru o přiměřenosti navrženého řešení a při poměřování veřejného zájmu s identifikovanými zásahy. Současně požaduji doplnění závazných podmínek pro navazující rozhodování, které zajistí transparentní vyhodnocení proporcionality zásahů a objektivní poměřování veřejných a soukromých zájmů. Pokud nebude možné uvedené nedostatky objektivně a přezkoumatelně odstranit, požaduji vypuštění akcelerační oblasti AOV47 – Bukovec a souvisejícího územního opatření z návrhu Změny č. 2 Územního rozvojového plánu ČR. 8.4.2 Nepřiměřenost zásahu do krajiny a životního prostředí a) Dokumentace SEA připouští existenci negativních vlivů navržené akcelerační oblasti na krajinný ráz, biologické hodnoty území, lesní ekosystémy a další složky životního prostředí. Současně připouští dlouhodobé působení navrhovaných větrných elektráren a možnost kumulativních vlivů v širším území. Dokumentace současně dospívá k závěru o přijatelnosti navrženého řešení. Nebyla však identifikována transparentní analýza, která by objektivně posuzovala, zda rozsah identifikovaných zásahů odpovídá významu sledovaného cíle. b) Pořizovatel připouští dlouhodobé zásahy do krajiny a přírodních hodnot území, avšak neprokazuje jejich přiměřenost. Dokumentace neobsahuje: – objektivní hodnocení rozsahu dlouhodobé transformace krajiny, – vyhodnocení intenzity zásahů do krajinného rázu, – vyhodnocení dlouhodobých dopadů na biologickou rozmanitost, – hodnocení rozsahu zásahů do lesních ekosystémů, – objektivní poměřování environmentálních škod a deklarovaných přínosů návrhu, – kritéria určující přiměřenou míru zásahu do přírodních hodnot území. Posouzení tak neumožňuje ověřit, zda navržené řešení nepovede k nepřiměřené transformaci charakteru území. 262 Bez takového vyhodnocení nelze objektivně posoudit, zda rozsah zásahů nepřekračuje únosnou míru zatížení krajiny a životního prostředí. c) Dokumentace připouští existenci dlouhodobých zásahů do krajiny, biodiverzity a dalších přírodních hodnot. Současně však dospívá k závěru o přijatelnosti navrženého řešení, aniž by prokázala, že rozsah těchto zásahů byl objektivně poměřen s deklarovaným veřejným přínosem. Obě tvrzení nemohou současně obstát. Pokud identifikované zásahy představují přiměřené omezení přírodních hodnot území, musí být doloženo, jakým způsobem byla jejich přiměřenost vyhodnocena. Pokud takové posouzení provedeno nebylo, nelze objektivně tvrdit, že navržené řešení představuje přiměřený zásah. Z uvedeného plynou pouze dvě možnosti: – identifikované environmentální zásahy jsou významné a dokumentace jejich přiměřenost nehodnotí, – identifikované environmentální zásahy významné nejsou, avšak dokumentace neobsahuje podklady umožňující takový závěr objektivně ověřit.	

Poř. č.	Připomínkové místo	Číslo jednací	Článek	AO	Připomínka	Vyhodnocení
					V obou případech vzniká vnitřní rozpor mezi rozsahem identifikovaných dopadů a závěrem o přijatelnosti návrhu. d) Článek 35 Listiny základních práv a svobod stanoví právo na příznivé životní prostředí. Zákon č. 114/1992 Sb., o ochraně přírody a krajiny, současně vychází z požadavku ochrany krajinného rázu, biologické rozmanitosti a přírodních hodnot území. Judikatura správních soudů současně vychází z požadavku, že zásahy do krajiny a přírodních hodnot nesmějí překročit přiměřenou míru vzhledem ke sledovanému cíli a musí být transparentně odůvodněny. Z uvedeného plyne požadavek objektivně poměřit rozsah zásahů do krajiny a životního prostředí s deklarovaným veřejným přínosem návrhu. Dokumentace však takové poměřování neobsahuje a neumožňuje přezkoumat, zda navržené řešení nepředstavuje nepřiměřenou industrializaci krajiny a dlouhodobou změnu charakteru území. Tím není splněn požadavek přiměřeného a přezkoumatelného zásahu veřejné moci. e) Dokumentace neprokazuje, že identifikované zásahy do krajiny, biologické rozmanitosti a dalších přírodních hodnot představují přiměřené omezení chráněných hodnot území. Výsledkem je nemožnost objektivně ověřit, zda navržené řešení nepředstavuje nepřiměřenou a dlouhodobou transformaci krajiny a životního prostředí. Tato skutečnost představuje samostatně postačující důvod pro zpochybnění přezkoumatelnosti dokumentace. Návrh řešení: 263 Požaduji vysvětlení metodiky a podkladů, ze kterých dokumentace vychází při závěru o přiměřenosti zásahů do krajiny a životního prostředí a při poměřování veřejného zájmu s identifikovanými environmentálními dopady. Současně požaduji doplnění závazných podmínek pro navazující rozhodování, které zajistí transparentní vyhodnocení environmentálních zásahů a objektivní poměřování veřejných a environmentálních zájmů. Pokud nebude možné uvedené nedostatky objektivně a přezkoumatelně odstranit, požaduji vypuštění akcelerační oblasti AOV47 – Bukovec a souvisejícího územního opatření z návrhu Změny č. 2 Územního rozvojového plánu ČR. 8.4.3 Nepřiměřenost zásahu do kvality života a obytného prostředí a) Dokumentace SEA vychází z předpokladu přijatelnosti navržené akcelerační oblasti AOV47 – Bukovec a současně připouští změny obytného prostředí související s realizací větrných elektráren. Dokumentace současně připouští dlouhodobé působení technických dominant v krajině a jejich možné vlivy na charakter území. Současně odborné podklady uvádějí, že dlouhodobé působení větrných elektráren může být spojeno nejen s hlukem samotným, ale také s dlouhodobým obtěžováním (annoyance), poruchami spánku, psychickou zátěží a změnou subjektivního vnímání kvality prostředí. Dokumentace však neobsahuje objektivní posouzení přiměřenosti těchto zásahů. b) Pořizovatel připouští dlouhodobé působení navrženého řešení na obytné prostředí, avšak neprokazuje, zda rozsah těchto zásahů odpovídá požadavku přiměřenosti. Dokumentace neobsahuje: – objektivní hodnocení dlouhodobého obtěžování obyvatel, – vyhodnocení dopadů na psychickou pohodu obyvatel, – hodnocení změny charakteru venkovského prostředí, – vyhodnocení dlouhodobého působení vizuální dominance zařízení, – hodnocení dlouhodobých psychosociálních dopadů, – objektivní poměřování dopadů na kvalitu života a deklarovaných veřejných přínosů návrhu. Posouzení tak neumožňuje ověřit, zda navržené řešení nepovede k nepřiměřenému zásahu do každodenního života obyvatel dotčeného území. Bez takového vyhodnocení nelze objektivně posoudit, zda rozsah zásahů nepřekračuje přiměřenou míru zatížení obytného prostředí. c) Dokumentace dospívá k závěru o přijatelnosti navrženého řešení. Současně však připouští dlouhodobou proměnu charakteru prostředí a neprokazuje, že rozsah těchto zásahů byl objektivně poměřen s deklarovaným veřejným přínosem návrhu.	

Poř. č.	Připomínkové místo	Číslo jednací	Článek	AO	Připomínka	Vyhodnocení
					Obě tvrzení nemohou současně obstát. Pokud identifikované zásahy do kvality života představují přiměřené omezení, musí být doloženo, jakým způsobem byla jejich intenzita a přijatelnost vyhodnocena. 264 Pokud takové posouzení provedeno nebylo, nelze objektivně tvrdit, že navržené řešení představuje přiměřený zásah. Z uvedeného plynou pouze dvě možnosti: 1. identifikované zásahy do kvality života jsou významné a dokumentace jejich proporcionalitu nehodnotí, 2. identifikované zásahy do kvality života významné nejsou, avšak dokumentace neobsahuje podklady umožňující takový závěr objektivně ověřit. V obou případech vzniká vnitřní rozpor mezi rozsahem identifikovaných dopadů a závěrem o přijatelnosti návrhu. d) Článek 10 Listiny základních práv a svobod chrání soukromý a rodinný život jednotlivce a článek 35 Listiny současně zakotvuje právo na příznivé životní prostředí. Judikatura správních soudů současně vychází z požadavku, že kvalita obytného prostředí představuje legitimní chráněnou hodnotu a zásahy do ní musí být přiměřené sledovanému cíli a řádně odůvodněné. Odborné podklady současně potvrzují, že dlouhodobé působení větrných elektráren může ovlivňovat kvalitu života nejen prostřednictvím fyzikálních parametrů prostředí, ale také prostřednictvím dlouhodobého obtěžování, psychické zátěže a změny vnímání prostředí. Z uvedeného plyne požadavek objektivně poměřit rozsah zásahů do kvality života obyvatel s deklarovaným veřejným přínosem návrhu. Dokumentace však takové poměřování neobsahuje a neumožňuje přezkoumat, zda navržené řešení nepředstavuje nepřiměřený zásah do obytného prostředí a kvality života obyvatel. Tím není splněn požadavek přiměřeného a přezkoumatelného zásahu veřejné moci. e) Dokumentace neprokazuje, že identifikované zásahy do kvality života a obytného prostředí představují přiměřené omezení chráněných hodnot a práv obyvatel. Výsledkem je nemožnost objektivně ověřit, zda navržené řešení nepředstavuje nepřiměřený dlouhodobý zásah do kvality života, psychické pohody a charakteru obytného prostředí. Tato skutečnost představuje samostatně postačující důvod pro zpochybnění přezkoumatelnosti dokumentace. Návrh řešení: Požaduji vysvětlení metodiky a podkladů, ze kterých dokumentace vychází při závěru o přiměřenosti zásahů do kvality života a obytného prostředí a při poměřování veřejného zájmu s identifikovanými dopady na obyvatele. Současně požaduji doplnění závazných podmínek pro navazující rozhodování, které zajistí transparentní vyhodnocení dopadů na obytné prostředí a objektivní poměřování veřejných a soukromých zájmů. Pokud nebude možné uvedené nedostatky objektivně a přezkoumatelně odstranit, požaduji vypuštění akcelerační oblasti AOV47 – Bukovec a souvisejícího územního opatření z návrhu Změny č. 2 Územního rozvojového plánu ČR. 265 8.4.4 Nepřiměřenost zásahu do vlastnických práv a pokojného užívání majetku a) Dokumentace SEA vychází z předpokladu přijatelnosti navržené akcelerační oblasti AOV47 – Bukovec a současně připouští dlouhodobé změny charakteru území související s realizací větrných elektráren a související infrastruktury. Dokumentace současně předpokládá zásahy do krajinného prostředí, změny prostorového uspořádání území a dlouhodobou přítomnost technických dominant. Dokumentace však neobsahuje objektivní posouzení přiměřenosti zásahů do vlastnických práv a pokojného užívání majetku osob v dotčeném území. Současně nebylo identifikováno systematické vyhodnocení: – omezení využití nemovitostí, – omezení užívacích možností území, – dopadů na hospodářskou atraktivitu území, – dlouhodobých důsledků změny charakteru prostředí, – intenzity zásahů do pokojného užívání majetku. b) Pořizovatel předpokládá realizaci rozsáhlé transformace území, avšak neprokazuje, zda rozsah	

Poř. č.	Připomínkové místo	Číslo jednací	Článek	AO	Připomínka	Vyhodnocení
					zásahů do vlastnických práv odpovídá požadavku proporcionality. Dokumentace neobsahuje: – objektivní hodnocení rozsahu omezení užívání majetku, – hodnocení dlouhodobých důsledků změny charakteru území, – vyhodnocení dopadů na hospodářské využití území, – poměřování veřejného přínosu a majetkových zásahů, – kritéria určující přiměřenou míru zásahu do vlastnických práv. Posouzení tak neumožňuje ověřit, zda navržené řešení nepovede k nepřiměřenému omezení práv dotčených vlastníků. Bez takového vyhodnocení nelze objektivně posoudit, zda rozsah zásahů nepřekračuje přiměřenou míru omezení pokojného užívání majetku. c) Dokumentace dospívá k závěru o přijatelnosti navrženého řešení. Současně však připouští dlouhodobé změny charakteru území a neprokazuje, že intenzita těchto zásahů byla objektivně poměřena s deklarovaným veřejným přínosem návrhu. Obě tvrzení nemohou současně obstát. Pokud identifikované zásahy do vlastnických práv představují přiměřené omezení, musí být doloženo, jakým způsobem byla jejich intenzita a přijatelnost vyhodnocena. Pokud takové posouzení provedeno nebylo, nelze objektivně tvrdit, že navržené řešení představuje přiměřený zásah. Z uvedeného plynou pouze dvě možnosti: 1. identifikované zásahy do vlastnických práv jsou významné a dokumentace jejich proporcionalitu nehodnotí, 2. identifikované zásahy do vlastnických práv významné nejsou, avšak dokumentace neobsahuje podklady umožňující takový závěr objektivně ověřit. 266 V obou případech vzniká vnitřní rozpor mezi rozsahem identifikovaných dopadů a závěrem o přijatelnosti návrhu. d) Článek 11 Listiny základních práv a svobod zaručuje ochranu vlastnického práva a stanoví, že vlastnické právo všech vlastníků má stejný zákonný obsah a ochranu. Součástí ochrany vlastnického práva je současně i ochrana pokojného užívání majetku a ochrana před nepřiměřenými zásahy veřejné moci do výkonu vlastnických oprávnění. Judikatura správních soudů a Ústavního soudu současně vychází z požadavku, že omezení vlastnických práv musí sledovat legitimní cíl, být nezbytné a současně nesmí překročit přiměřenou míru zásahu. Z uvedeného plyne požadavek objektivně poměřit rozsah zásahů do vlastnických práv s deklarovaným veřejným přínosem návrhu. Dokumentace však takové poměřování neobsahuje a neumožňuje přezkoumat, zda navržené řešení nepředstavuje nepřiměřené omezení pokojného užívání majetku a práv dotčených vlastníků. Tím není splněn požadavek přiměřeného a přezkoumatelného zásahu veřejné moci. e) Dokumentace neprokazuje, že identifikované zásahy do vlastnických práv a pokojného užívání majetku představují přiměřené omezení práv dotčených osob. Výsledkem je nemožnost objektivně ověřit, zda navržené řešení nepředstavuje nepřiměřený zásah do výkonu vlastnických práv a dlouhodobého užívání území. Tato skutečnost představuje samostatně postačující důvod pro zpochybnění přezkoumatelnosti dokumentace. Návrh řešení: Požaduji vysvětlení metodiky a podkladů, ze kterých dokumentace vychází při závěru o přiměřenosti zásahů do vlastnických práv a pokojného užívání majetku a při poměřování veřejného zájmu s identifikovanými dopady na dotčené osoby. Současně požaduji doplnění závazných podmínek pro navazující rozhodování, které zajistí transparentní vyhodnocení majetkových zásahů a objektivní poměřování veřejných a soukromých zájmů. Pokud nebude možné uvedené nedostatky objektivně a přezkoumatelně odstranit, požaduji vypuštění akcelerační oblasti AOV47 – Bukovec a souvisejícího územního opatření z návrhu Změny č. 2 Územního rozvojového plánu ČR.	

Poř. č.	Připomínkové místo	Číslo jednací	Článek	AO	Připomínka	Vyhodnocení
					8.4.5 Nepřiměřenost zásahu při existenci méně konfliktních alternativ a) Dokumentace SEA vychází z předpokladu přijatelnosti navržené akcelerační oblasti AOV47 – Bukovec a současně předpokládá, že navržené řešení představuje vhodný způsob dosažení sledovaného cíle v oblasti rozvoje obnovitelných zdrojů energie. Současně však dokumentace neobsahuje transparentní porovnání alternativních lokalit, alternativních konfigurací ani méně konfliktních řešení. Nebylo identifikováno systematické vyhodnocení: – alternativních lokalit s nižší environmentální konfliktností, – antropogenně zatížených území, 267 – lokalit s nižší krajinnou citlivostí, – variant s nižšími kumulativními dopady, – variant s nižšími zásahy do obytného prostředí, – alternativních prostorových konfigurací. Dokumentace tak předpokládá nezbytnost navrženého řešení bez doložení, zda stejného cíle nebylo možné dosáhnout méně zatěžujícím způsobem. b) Pořizovatel předpokládá vhodnost navrženého řešení, avšak neprokazuje, že navržený zásah představuje nejméně zatěžující variantu. Dokumentace neobsahuje: – objektivní porovnání méně konfliktních alternativ, – hodnocení alternativních lokalit, – hodnocení alternativních konfigurací řešení, – poměřování intenzity zásahů jednotlivých variant, – vyhodnocení nezbytnosti navrženého řešení, – kritéria pro výběr nejméně zatěžující varianty. Posouzení tak neumožňuje ověřit, zda stejného veřejného cíle nebylo možné dosáhnout při nižší intenzitě zásahů do krajiny, životního prostředí a práv dotčených osob. Bez takového vyhodnocení nelze objektivně posoudit, zda navržené řešení splňuje požadavek nezbytnosti zásahu. c) Dokumentace dospívá k závěru o přijatelnosti navrženého řešení. Současně však neprokazuje, že byly systematicky vyhodnoceny méně konfliktní alternativy umožňující dosažení stejného cíle. Obě tvrzení nemohou současně obstát. Pokud navržené řešení představuje nejméně zatěžující variantu, musí být doloženo, s jakými alternativami bylo porovnáváno. Pokud takové porovnání provedeno nebylo, nelze objektivně tvrdit, že navržené řešení představuje nezbytný zásah. Z uvedeného plynou pouze dvě možnosti: 1. méně konfliktní alternativy existovaly a dokumentace je nehodnotí, 2. méně konfliktní alternativy neexistovaly, avšak dokumentace neobsahuje odborné podklady umožňující takový závěr objektivně ověřit. V obou případech vzniká vnitřní rozpor mezi závěrem o přijatelnosti návrhu a rozsahem provedeného hodnocení. d) Článek 4 odst. 4 Listiny základních práv a svobod stanoví, že při používání ustanovení o mezích základních práv a svobod musí být šetřena jejich podstata a smysl. Judikatura správních soudů a Ústavního soudu současně vychází z požadavku, že při existenci více možných řešení musí veřejná moc preferovat takové řešení, které umožňuje dosažení sledovaného cíle při nižší intenzitě zásahů do práv jednotlivců a chráněných hodnot. 268 Směrnice 2001/42/ES současně vyžaduje vyhodnocení rozumných alternativ řešení. Z uvedeného plyne požadavek objektivně posoudit, zda stejného cíle nebylo možné dosáhnout méně zatěžujícím způsobem. Dokumentace však neobsahuje transparentní porovnání méně konfliktních alternativ a neumožňuje přezkoumat, zda navržené řešení představuje nezbytný a nejméně zatěžující zásah.	

Poř. č.	Připomínkové místo	Číslo jednací	Článek	AO	Připomínka	Vyhodnocení
					Tím není splněn požadavek přiměřeného a přezkoumatelného výkonu veřejné moci. e) Dokumentace neprokazuje, že navržené řešení představuje nejméně konfliktní a nejméně zatěžující variantu umožňující dosažení sledovaného cíle. Výsledkem je nemožnost objektivně ověřit, zda identifikované zásahy do krajiny, životního prostředí a práv dotčených osob splňují požadavek nezbytnosti a přiměřenosti. Tato skutečnost představuje samostatně postačující důvod pro zpochybnění přezkoumatelnosti dokumentace. Návrh řešení: Požaduji vysvětlení metodiky a podkladů, ze kterých dokumentace vychází při závěru, že navržené řešení představuje nejméně zatěžující variantu umožňující dosažení sledovaného cíle. Současně požaduji doplnění závazných podmínek pro navazující rozhodování, které zajistí transparentní vyhodnocení alternativních řešení a objektivní poměřování jejich dopadů na krajinu, životní prostředí a práva dotčených osob. Pokud nebude možné uvedené nedostatky objektivně a přezkoumatelně odstranit, požaduji vypuštění akcelerační oblasti AOV47 – Bukovec a souvisejícího územního opatření z návrhu Změny č. 2 Územního rozvojového plánu ČR. 8.4.6 Neprokázání převažujícího veřejného zájmu a) Dokumentace SEA vychází z předpokladu, že navržená akcelerační oblast AOV47 – Bukovec přispěje k naplňování cílů energetické politiky a rozvoje obnovitelných zdrojů energie a současně dospívá k závěru o přijatelnosti navrženého řešení. Současně však dokumentace připouští existenci zásahů do krajiny, biologických hodnot území, obytného prostředí, vlastnických práv a dalších chráněných hodnot. Dokumentace však neobsahuje transparentní vyhodnocení, zda veřejný zájem na realizaci navrženého řešení skutečně převažuje nad intenzitou identifikovaných zásahů. Současně nebylo identifikováno systematické vyhodnocení: – nezbytnosti realizace právě v lokalitě AOV47 – Bukovec, – intenzity zásahů do chráněných hodnot území, – intenzity zásahů do práv dotčených osob, – existence méně zatěžujících alternativ, – poměřování veřejného přínosu a rozsahu negativních dopadů, – důvodů, proč má být veřejný zájem v daném případě považován za převažující. Dokumentace tak předpokládá existenci převažujícího veřejného zájmu, aniž by transparentně doložila 269 postup, kterým bylo k tomuto závěru dosaženo. b) Pořizovatel předpokládá existenci veřejného zájmu na rozvoji obnovitelných zdrojů energie, avšak neprokazuje, že tento zájem v konkrétním případě skutečně převažuje nad identifikovanými zásahy. Dokumentace neobsahuje: – objektivní poměřování veřejného přínosu a negativních dopadů, – vyhodnocení nezbytnosti realizace právě v této lokalitě, – hodnocení intenzity zásahů do práv jednotlivců, – hodnocení intenzity zásahů do krajiny a životního prostředí, – vyhodnocení méně zatěžujících možností, – objektivní kritéria pro určení převažujícího veřejného zájmu. Posouzení tak neumožňuje ověřit, zda veřejný zájem skutečně převyšuje intenzitu identifikovaných zásahů. Samotná existence veřejného zájmu na rozvoji obnovitelných zdrojů energie totiž automaticky neznamená převahu nad ostatními chráněnými hodnotami a právy. c) Dokumentace dospívá k závěru o přijatelnosti navrženého řešení a implicitně předpokládá existenci převažujícího veřejného zájmu. Současně však připouští zásahy do krajiny, životního prostředí, kvality života obyvatel a dalších chráněných hodnot a neprokazuje, že tyto zásahy byly objektivně poměřeny s deklarovaným veřejným přínosem návrhu. Obě tvrzení nemohou současně obstát. Pokud veřejný zájem skutečně převažuje nad identifikovanými zásahy, musí být doloženo, jakým	

Poř. č.	Připomínkové místo	Číslo jednací	Článek	AO	Připomínka	Vyhodnocení
					způsobem byla jeho převaha vyhodnocena. Pokud takové posouzení provedeno nebylo, nelze objektivně tvrdit, že navržené řešení představuje přiměřený a odůvodněný zásah. Z uvedeného plynou pouze dvě možnosti: 1. identifikované zásahy jsou významné a dokumentace neprokazuje převahu veřejného zájmu, 2. identifikované zásahy významné nejsou, avšak dokumentace neobsahuje podklady umožňující takový závěr objektivně ověřit. V obou případech vzniká vnitřní rozpor mezi deklarovaným veřejným přínosem a rozsahem identifikovaných zásahů. d) Článek 4 odst. 4 Listiny základních práv a svobod stanoví, že při používání ustanovení o mezích základních práv a svobod musí být šetřena jejich podstata a smysl. Judikatura Nejvyššího správního soudu a Ústavního soudu současně dlouhodobě vychází z požadavku, že samotná existence legitimního veřejného cíle automaticky nepostačuje k ospravedlnění zásahů do práv jednotlivců a chráněných hodnot. Součástí přezkoumatelnosti opatření obecné povahy je objektivní poměřování kolidujících práv a zájmů a transparentní zdůvodnění, proč v konkrétním případě určitý veřejný zájem převažuje. Z uvedeného plyne požadavek, aby veřejný zájem nebyl předpokládán abstraktně, ale aby byla konkrétně prokázána: 270 – nezbytnost zásahu, – intenzita sledovaného veřejného přínosu, – neexistence méně zatěžujících řešení, – přiměřenost zásahů do práv a chráněných hodnot. Dokumentace však neobsahuje transparentní test převažujícího veřejného zájmu a neumožňuje přezkoumat, proč má veřejný zájem na realizaci navrženého řešení převážit právě v případě AOV47 – Bukovec. Tím není splněn požadavek přiměřeného a přezkoumatelného výkonu veřejné moci. e) Dokumentace neprokazuje, že veřejný zájem na realizaci navrženého řešení skutečně převažuje nad intenzitou identifikovaných zásahů do krajiny, životního prostředí a práv dotčených osob. Výsledkem je nemožnost objektivně ověřit, zda navržené řešení představuje ústavně přiměřený zásah a zda byly splněny podmínky pro omezení chráněných hodnot a práv. Tato skutečnost představuje samostatně postačující důvod pro zpochybnění přezkoumatelnosti dokumentace. Návrh řešení: Požaduji vysvětlení metodiky a podkladů, ze kterých dokumentace vychází při závěru o existenci převažujícího veřejného zájmu a při poměřování veřejného přínosu s identifikovanými zásahy do chráněných hodnot a práv. Současně požaduji doplnění závazných podmínek pro navazující rozhodování, které zajistí transparentní vyhodnocení veřejného zájmu a objektivní poměřování veřejných a soukromých zájmů. Pokud nebude možné uvedené nedostatky objektivně a přezkoumatelně odstranit, požaduji vypuštění akcelerační oblasti AOV47 – Bukovec a souvisejícího územního opatření z návrhu Změny č. 2 Územního rozvojového plánu ČR. IX. ROZPOR NÁVRHU ZMĚNY Č. 2 ÚZEMNÍHO ROZVOJOVÉHO PLÁNU ČR A NÁVRHU ÚZEMNÍHO OPATŘENÍ O VYMEZENÍ AOV Č. 47 BUKOVEC A DOKUMENTACE SEA VČETNĚ JEJICH ODŮVODNĚNÍ S PRÁVNÍMI PŘEDPISY ČESKÉ REPUBLIKY A S JUDIKATUROU NEJVYŠŠÍHO SPRÁVNÍHO SOUDU 9.1 Rozpor se zákonem č. 249/2025 Sb., o urychlení využívání obnovitelných zdrojů energie Vymezení akcelerační oblasti AOV47 – Bukovec neodpovídá podmínkám stanoveným ust. § 4 odst. 2 a odst. 3 zákona č. 249/2025 Sb., o urychlení využívání obnovitelných zdrojů energie, zejména požadavku, aby akcelerační oblasti byly vymezovány v územích s nízkým konfliktním potenciálem a bez významných dopadů na složky životního prostředí a bezpečnost státu. Vymezení akcelerační oblasti AOV47 – Bukovec neodpovídá dále požadavku v ust. § 8 odst. 1 cit.	

Poř. č.	Připomínkové místo	Číslo jednací	Článek	AO	Připomínka	Vyhodnocení
					zákona, které tento předpis stanovuje k vyhodnocení vlivů předmětného územního opatření na udržitelný rozvoj území. Jestliže je zřejmé, že podklady pro územní opatření jsou nepravdivé, neúplné nebo zkreslené v rozporu s metodikou MŽP, je třeba vydat úkony (tj. úkony JES) na projektové úrovni tak, aby bylo naplněno ust. 3 odst. 2 stavebního zákona. Stejně tak je třeba nahlížet na ust. § 27 odst. 2 ZOZE. Jestliže hodnocení (H 67) podle ust. § 67 zákona o ochraně přírody se má provést při vysoké pravděpodobnosti změny okolností v AO (tj. změny skutkového stavu, který je základem pro posouzení účinků záměru na zákonem chráněný 271 zájem), tím spíš je třeba H 67 požadovat v případě, v němž skutkový stav v AO nebyl zjištěn vůbec nebo nebyl zjištěn tak, aby se rovnocenně s projektovými záměry dala aplikovat ust. § 4 odst. 2, § 5b, § 12 odst. 2 a § 56 zákona o ochraně přírody. Obdobně poukazuje podatel na ust. § 28 odst. 1 písmeno b) ZOZE, není-li ekologická citlivost území adekvátně vyhodnocena, tak že nelze vyloučit významný nepříznivý vliv na životní prostředí, bylo by bez dalšího třeba postupovat podle ust. § 28 odst. 5 ZOZE. V případě AOV47 – Bukovec se jedná o území, které vykazuje zásadní a vysoce konfliktní střety s ochranou vodních zdrojů, zemědělského půdního fondu, lesních porostů a biodiverzity. Dokumentace současně sama připouští existenci negativních vlivů, které mají být řešeny až v navazujících řízeních. Takový postup je v rozporu se smyslem a účelem zákona, který předpokládá, že akcelerační oblasti budou předem vymezeny v lokalitách, kde lze dopady považovat za minimální a předvídatelné. Viz citace ZOZE: § 4 Kritéria pro vymezení akcelerační oblasti (1) Akcelerační oblast se vymezuje v nezbytné oblasti vymezené pro využití stejného druhu obnovitelného zdroje energie. Akcelerační oblast nelze vymezit na území evropsky významné lokality, ptačí oblasti a zvláště chráněného území a na území, které stanoví vláda nařízením s ohledem na ochranu životního prostředí, státní památkovou péči, obranu a bezpečnost státu, lázeňství, letectví nebo veřejnou meteorologickou službu. (2) Akcelerační oblast se vymezuje tak, aby záměry pro využití obnovitelného zdroje energie, pro který je tato oblast vymezována, neměly s ohledem na limity využití území významný dopad zejména na životní prostředí a zájmy obrany a bezpečnosti státu. (3) Při vymezování akcelerační oblasti se upřednostňují umělé a zastavěné plochy, jako jsou dopravní infrastruktura a její blízké okolí, parkoviště, zemědělské stavby a stavby pro průmysl včetně nádvoří, skládky, území narušená povrchovou těžbou, kde ještě nebyla zahájena rekultivace, umělé vodní útvary, případně objekty technické vodohospodářské infrastruktury, a dále znehodnocená půda, kterou nelze využívat pro zemědělství. § 8 Vyhodnocení vlivů na udržitelný rozvoj území (1) Vyhodnocení vlivů na udržitelný rozvoj území (dále jen „vyhodnocení vlivů“) obsahuje podrobnosti potřebné ke stanovení podmínek a zmírňujících opatření pro povolení, provedení nebo užívání záměrů pro využití obnovitelného zdroje energie v územním opatření. Podrobnější požadavky podle § 10i zákona o posuzování vlivů na životní prostředí uvedené ve stanovisku podle § 89 odst. 3 stavebního zákona nesmí vyžadovat podrobnosti náležející svým obsahem navazující územně plánovací dokumentaci nebo rozhodnutí, s výjimkou požadavků vztahujících se k podmínkám a zmírňujícím opatřením podle věty první. (2) Na obsah a strukturu vyhodnocení vlivů územního opatření se použije přiměřeně příloha č. 4 stavebního zákona. (3) Ustanovení § 10e odst. 5 zákona o posuzování vlivů na životní prostředí se použije při pořizování územně plánovací dokumentace a územních opatření pro akcelerační oblasti obdobně. § 27 Doplnění žádosti o jednotné environmentální stanovisko (1) Do 10 pracovních dnů ode dne podání jinak bezvadné žádosti o vydání jednotného environmentálního stanoviska pro záměr pro využití obnovitelného zdroje energie v akcelerační oblasti může příslušný orgán vyzvat žadatele k poskytnutí doplňujících informací týkajících se souladu záměru s podmínkami a zmírňujícími opatřeními z oblasti ochrany životního prostředí stanovenými v územním opatření nebo v územním plánu podle § 22; výzvu příslušný orgán odůvodní a stanoví v ní žadateli přiměřenou lhůtu. (2) Je-li vysoce pravděpodobné, že v akcelerační oblasti došlo v době od vydání územního opatření nebo územního plánu podle § 22 k podstatné změně okolností, a může-li tato změna okolností vést	

Poř. č.	Připomínkové místo	Číslo jednací	Článek	AO	Připomínka	Vyhodnocení
					k závažnému zásahu, který by se mohl dotknout zájmů chráněných podle částí druhé, třetí a páté zákona o 272 ochraně přírody a krajiny, může příslušný orgán do 10 pracovních dnů ode dne podání bezvadné žádosti o jednotné environmentální stanovisko pro záměr pro využití obnovitelného zdroje energie v akcelerační oblasti vydat odůvodněné stanovisko podle § 67 zákona o ochraně přírody a krajiny, ve kterém vymezí rozsah požadovaného hodnocení. (3) Po dobu od vydání odůvodněného stanoviska podle odstavce 2 do předložení hodnocení podle § 67 zákona o ochraně přírody a krajiny žadatelem lhůty pro vydání jednotného environmentálního stanoviska a lhůty uvedené v § 28 neběží. Součástí hodnocení je návrh podmínek a zmírňujících opatření v rozsahu nově zjištěných skutečností. (4) Nevydá-li příslušný orgán ve lhůtě podle odstavce 2 odůvodněné stanovisko, hodnocení podle § 67 zákona o ochraně přírody a krajiny se neprovádí. § 28 Posouzení podmínek pro výjimku z posouzení vlivů záměru na životní prostředí (1) Jedná-li se o záměr pro využití obnovitelného zdroje energie v akcelerační oblasti, který podléhá posuzování vlivů podle zákona o posuzování vlivů na životní prostředí, příslušný orgán posoudí, zda je a) záměr předmětem posuzování vlivů na životní prostředí přesahujících hranice České republiky podle § 11 odst. 1 písm. a) nebo b) zákona o posuzování vlivů na životní prostředí a b) s ohledem na ekologickou citlivost území, v němž se nachází, vysoce pravděpodobné, že záměr pro využití obnovitelného zdroje energie povede k významným nepříznivým vlivům na životní prostředí nebo veřejné zdraví, které nebyly zjištěny při pořizování územního opatření a které nelze vyloučit dodatečnými podmínkami a zmírňujícími opatřeními navrženými žadatelem nebo postupem podle § 27 odst. 3 ve spojení s § 30 odst. 1. (2) V případě potřeby zašle příslušný orgán žádost o vyjádření příslušnému úřadu. Příslušný úřad vydá vyjádření bez zbytečného odkladu, nejpozději do konce lhůty stanovené příslušným orgánem, a uvede v něm, zda se jedná o záměr, který podléhá posuzování vlivů podle zákona o posuzování vlivů na životní prostředí, a zda jsou ve vztahu k záměru dány okolnosti podle odstavce 1. Tento postup se nepoužije v případě, je-li příslušný orgán současně příslušným úřadem. (3) V případě potřeby zašle příslušný orgán žádost orgánu ochrany přírody za účelem vydání stanoviska podle § 45i odst. 1 zákona o ochraně přírody a krajiny. Orgán ochrany přírody vydá stanovisko bez zbytečného odkladu, nejpozději do konce lhůty stanovené příslušným orgánem. Tento postup se nepoužije v případě, je-li příslušný orgán současně orgánem ochrany přírody příslušným podle zákona o ochraně přírody a krajiny. (4) V případě potřeby zašle příslušný orgán žádost o vyjádření orgánu ochrany veřejného zdraví. Orgán ochrany veřejného zdraví vydá vyjádření bez zbytečného odkladu, nejpozději do konce lhůty stanovené příslušným orgánem, a uvede v něm, zda jsou z hlediska jeho působnosti ve vztahu k záměru dány okolnosti podle odstavce 1 písm. b). (5) Je-li dána některá z okolností podle odstavce 1, příslušný orgán vydá do 45 dnů ode dne podání bezvadné žádosti o jednotné environmentální stanovisko nebo ode dne doručení doplňujících informací podle § 27 odst. 1, jsou-li příslušným orgánem vyžádány, rozhodnutí o tom, že záměr pro využití obnovitelného zdroje energie podléhá posouzení vlivů záměru na životní prostředí. Je-li záměrem pro využití obnovitelného zdroje energie stavba, soubor staveb nebo zařízení pro výrobu energie z obnovitelného zdroje energie s celkovým instalovaným výkonem nižším než 150 kW nebo jedná-li se o modernizaci stavby nebo zařízení pro výrobu energie z obnovitelného zdroje energie, vydá příslušný orgán rozhodnutí podle věty první do 30 dnů. (6) Nevydá-li příslušný orgán ve lhůtě podle odstavce 5 rozhodnutí o tom, že záměr pro využití obnovitelného zdroje energie podléhá posouzení vlivů záměru na životní prostředí, pak platí, že tento záměr nepodléhá posouzení vlivů na životní prostředí. Rozhodnutí podle § 7 odst. 6 zákona o posuzování vlivů na životní prostředí se v tomto případě nevydává a ustanovení § 45i odst. 2 až 8 zákona o ochraně přírody a krajiny se nepoužije. Návrh řešení: Doplnit vyhodnocení SEA a návrh a odůvodnění předmětného územního opatření do souladu s připomínkami v oddíle 6. až 8. tohoto podání a tedy ho uvést do souladu s výše uvedenými zákonnými	

Poř. č.	Připomínkové místo	Číslo jednací	Článek	AO	Připomínka	Vyhodnocení
					ustanoveními. Pokud nebude možné uvedené nedostatky objektivně a přezkoumatelně odstranit, požaduji 273 vypuštění akcelerační oblasti AOV47 – Bukovec a souvisejícího územního opatření z návrhu Změny č. 2 Územního rozvojového plánu ČR. 9.2 Rozpor se zákonem č. 100/2001 Sb., o posuzování vlivů na životní prostředí Vyhodnocení vlivů návrhu Změny č. 2 Územního rozvojového plánu České republiky na udržitelný rozvoj území (SEA) neobsahuje všechny náležitosti požadované zákonem č. 100/2001 Sb., o posuzování vlivů na životní prostředí, zejména stanovené v § 2 a § 5 cit. zákona. Zejména chybí řádné vyhodnocení kumulativních a synergických vlivů v širším území, dále chybí dostatečné posouzení vlivů na zvláště chráněné druhy, na migrační prostupnost krajiny a na obyvatelstvo. Dokumentace rovněž neobsahuje variantní řešení, které by umožnilo porovnání méně konfliktních lokalit. Bez těchto podkladů nelze učinit kvalifikovaný závěr o vlivech návrhu na životní prostředí, a dokumentace je proto neúplná a nepřezkoumatelná. Dále podle zákona č. 100/2001 Sb., o posuzování vlivů na životní prostředí, musí být vlivy koncepce na obyvatelstvo a veřejné zdraví objektivně vyhodnoceny již na úrovni SEA. Nelze připustit, aby byly zásadní otázky ochrany veřejného zdraví teprve dodatečně zjišťovány až v navazujících řízeních, pokud právě jejich výsledky mohou zásadním způsobem ovlivnit přijatelnost celé akcelerační oblasti. Viz citace zákona: § 2 Rozsah posuzování Posuzují se vlivy na obyvatelstvo a veřejné zdraví a vlivy na životní prostředí, zahrnující vlivy na živočichy a rostliny, ekosystémy, biologickou rozmanitost, půdu, vodu, ovzduší, klima a krajinu, přírodní zdroje, hmotný majetek a kulturní dědictví, vymezené zvláštními právními předpisy2) a na jejich vzájemné působení a souvislosti. Vlivy na biologickou rozmanitost se posuzují se zvláštním zřetelem na evropsky významné druhy, ptáky a evropská stanoviště15). § 5 Způsob posuzování vlivů záměru na životní prostředí (1) Posuzování zahrnuje zjištění, popis, posouzení a vyhodnocení předpokládaných přímých a nepřímých významných vlivů provedení i neprovedení záměru na životní prostředí. (2) V dlouhodobém záměru se jeho jednotlivé etapy posuzují samostatně a v kontextu vlivů záměru jako celku. (3) Při posuzování záměru se hodnotí vlivy na životní prostředí při jeho přípravě, provádění, provozování i jeho případné ukončení, popřípadě důsledky jeho likvidace a dále sanace nebo rekultivace území, pokud povinnost sanace nebo rekultivace stanoví zvláštní právní předpis. Posuzují se vlivy související s běžným provozováním záměru i vlivy vyplývající ze zranitelnosti záměru vůči závažným nehodám nebo katastrofám, které jsou pro daný záměr relevantní. (4) Posuzování záměru zahrnuje i návrh opatření k předcházení možným významným negativním vlivům na životní prostředí provedením záměru, k vyloučení, snížení, zmírnění nebo minimalizaci těchto vlivů, popřípadě ke zvýšení příznivých vlivů na životní prostředí provedením záměru, a to včetně vyhodnocení předpokládaných účinků navrhovaných opatření, a dále návrh opatření k monitorování možných významných negativních vlivů na životní prostředí, nevyplývají-li z požadavků jiných právních předpisů. Návrh řešení: Doplnit vyhodnocení SEA a návrh a odůvodnění předmětného územního opatření do souladu s připomínkami v oddíle 6. až 8. tohoto podání a tedy ho uvést do souladu s výše uvedenými zákonnými ustanoveními. Pokud nebude možné uvedené nedostatky objektivně a přezkoumatelně odstranit, požaduji vypuštění akcelerační oblasti AOV47 – Bukovec a souvisejícího územního opatření z návrhu Změny č. 2 Územního rozvojového plánu ČR. 274 9.3 Rozpor se zákonem č. 114/1992 Sb., o ochraně přírody a krajiny Návrh nezajišťuje ochranu zvláště chráněných druhů ani zachování ekologické stability krajiny. Dokumentace připouští výskyt citlivých druhů, zejména ptáků a netopýrů, avšak neprokazuje, že nedojde k jejich ohrožení. Dokumentace dále ignoruje výskyt chráněných druhů s úzkou vazbou na předmětnou lokalitu. Dokumentace vadně řeší ochranu vodních toků a mokřadů. Dokumentace ignoruje široký výskyt mimolesní zeleně. Vymezení akcelerační oblasti v území s prokazatelným výskytem těchto druhů, bez dostatečných	

Poř. č.	Připomínkové místo	Číslo jednací	Článek	AO	Připomínka	Vyhodnocení
					biologických podkladů a bez vyloučení negativních vlivů, je v rozporu s ochranou zvláště chráněných druhů podle zákona č. 114/1992 Sb., o ochraně přírody a krajiny. Skutkový stav v AOV č. 47 Bukovec buď nebyl zjištěn vůbec nebo nebyl zjištěn tak, aby se rovnocenně s projektovými záměry dala aplikovat ust. § 4 odst. 2, § 5b, § 12 odst. 2 a § 56 zákona o ochraně přírody a krajiny. Vzhledem k absenci hodnocení podle ust. § 67 zákona o ochraně přírody dochází tedy k zásadnímu rozporu s požadavky výše uvedených zákonných ustanovení. Citace ZOPK: § 4 Základní povinnosti při obecné ochraně přírody (2) Významné krajinné prvky jsou chráněny před poškozováním a ničením. Využívají se pouze tak, aby nebyla narušena jejich obnova a nedošlo k ohrožení nebo oslabení jejich stabilizační funkce. K zásahům, které by mohly vést k poškození nebo zničení významného krajinného prvku nebo ohrožení nebo oslabení jeho ekologicko-stabilizační funkce, si musí ten, kdo takové zásahy zamýšlí, opatřit souhlas orgánu ochrany přírody. Mezi takové zásahy patří zejména umisťování staveb, pozemkové úpravy, změny druhu nebo způsobu využití pozemků, výstavba lesních cest, budování lesních melioračních systémů, odvodňování pozemků, úpravy vodních toků a nádrží a těžba nerostů. Podrobnosti ochrany významných krajinných prvků stanoví Ministerstvo životního prostředí vyhláškou. § 5b Podmínky pro odchylný postup při ochraně ptáků (1) Orgán ochrany přírody může, neexistuje-li jiné uspokojivé řešení, rozhodnutím stanovit postup odchylný od postupu uvedeného v § 5a odst. 1 a 2, je-li to potřebné v zájmu veřejného zdraví nebo veřejné bezpečnosti, v zájmu bezpečnosti leteckého provozu, při prevenci závažných škod na úrodě, domácích zvířatech, lesích, rybářství a vodním hospodářství nebo za účelem ochrany volně žijících živočichů a planě rostoucích rostlin. Odchylný postup může být stanoven také pro účely výzkumu a výuky, opětovného osídlení určitého území populací druhu nebo opětovného vysazení druhu v jeho původní oblasti rozšíření nebo pro chov v lidské péči pro tyto účely. § 12 Ochrana krajinného rázu a přírodní park (1) Krajinný ráz, kterým je zejména přírodní, kulturní a historická charakteristika určitého místa či oblasti, je chráněn před činností snižující jeho estetickou a přírodní hodnotu. Zásahy do krajinného rázu, zejména umisťování a povolování staveb, mohou být prováděny pouze s ohledem na zachování významných krajinných prvků, zvláště chráněných území, kulturních dominant krajiny, harmonické měřítko a vztahy v krajině. (2) K umisťování a povolování staveb, jakož i jiným činnostem, které by mohly snížit nebo změnit krajinný ráz, je nezbytný souhlas orgánu ochrany přírody. Podrobnosti ochrany krajinného rázu může stanovit ministerstvo životního prostředí obecně závazným právním předpisem. § 56 Výjimky ze zákazů u památných stromů a zvláště chráněných druhů rostlin a živočichů (1) Výjimky ze zákazů u památných stromů a zvláště chráněných druhů rostlin a živočichů podle § 46 odst. 2, § 49 a 50 v případech, kdy jiný veřejný zájem převažuje nad zájmem ochrany přírody, nebo v zájmu ochrany přírody, povoluje na žádost toho, kdo zamýšlí uskutečnit škodlivý zásah, orgán ochrany přírody. U zvláště chráněných druhů rostlin a živočichů, které jsou předmětem ochrany podle práva Evropských 275 společenství10), lze výjimku podle věty první povolit jen tehdy, pokud je dán některý z důvodů uvedených v odstavci 2, neexistuje jiné uspokojivé řešení a povolovaná činnost neovlivní dosažení či udržení příznivého stavu druhu z hlediska ochrany. V pochybnostech o škodlivosti zamýšleného zásahu lze požádat o poskytnutí předběžné informace podle správního řádu47c). Návrh řešení: Doplnit vyhodnocení SEA a návrh a odůvodnění předmětného územního opatření do souladu s připomínkami v oddíle 6. až 8. tohoto podání a tedy ho uvést do souladu s výše uvedenými zákonnými ustanoveními. Pokud nebude možné uvedené nedostatky objektivně a přezkoumatelně odstranit, požaduji vypuštění akcelerační oblasti AOV47 – Bukovec a souvisejícího územního opatření z návrhu Změny č. 2 Územního rozvojového plánu ČR. 9.4 Rozpor se zákonem č. 254/2001 Sb., o vodách a o změně některých zákonů (vodní zákon) Dokumentace vychází z nesprávného skutkového stavu, když neidentifikuje existující ochranná pásma vodních zdrojů v území AOV47 – Bukovec nebo je nehodnotí jako významný limit. V území se přitom nacházejí evidovaná ochranná pásma vodních zdrojů, která slouží k ochraně jakosti a vydatnosti pitné vody. Tato skutečnost představuje zásadní limit využití území, který měl být v	

Poř. č.	Připomínkové místo	Číslo jednací	Článek	AO	Připomínka	Vyhodnocení
					dokumentaci zohledněn. Dokumentace vychází z nesprávného skutkového stavu, když neidentifikuje existující další vodní toky, vodní nádrže, mokřady a prameniště v území AOV47 – Bukovec nebo je nehodnotí jako významný limit. Z dostupných podkladů dále vyplývá, že území akcelerační oblasti je tvořeno horninovým prostředím s puklinovou propustností, které je z hlediska hydrogeologie extrémně citlivé na zásahy do horninového masivu a stabilitu podzemních zdrojů pitné vody.Tento aspekt nebyl v dokumentaci vůbec vyhodnocen, Nezohlednění těchto skutečností je v rozporu se zákonem č. 254/2001 Sb., o vodách a o změně některých zákonů, a současně představuje porušení povinnosti zjistit skutečný stav věci. Návrh řešení: Doplnit vyhodnocení SEA a návrh a odůvodnění předmětného územního opatření do souladu s připomínkami v oddíle 6. až 8. tohoto podání a tedy ho uvést do souladu s výše uvedenými zákonnými ustanoveními. Pokud nebude možné uvedené nedostatky objektivně a přezkoumatelně odstranit, požaduji vypuštění akcelerační oblasti AOV47 – Bukovec a souvisejícího územního opatření z návrhu Změny č. 2 Územního rozvojového plánu ČR. 9.5 Rozpor se zákonem č. 334/1992 Sb., o ochraně zemědělského půdního fondu Vymezení akcelerační oblasti zahrnuje území s výskytem půd I. a II. třídy ochrany zemědělského půdního fondu, aniž by bylo řádně odůvodněno, proč je nezbytné tyto vysoce kvalitní půdy využít pro energetické účely. Zákon č. 334/1992 Sb., o ochraně zemědělského půdního fondu, přitom stanoví povinnost chránit nejkvalitnější zemědělskou půdu a využívat ji pouze v nezbytných případech, které musí být řádně odůvodněny. Zásada minimalizace záboru výše uvedených půd podle § 4 cit. zákona o ochraně ZPF tak není vůbec konkretizována a respektována. Dopad na zemědělský půdní fond je bagatelizován a je předkládán zcela nerealistický odhad potřebných záborů ZPF bez zohlednění rozsáhlých doprovodných staveb. Návrh řešení: 276 Doplnit vyhodnocení SEA a návrh a odůvodnění předmětného územního opatření do souladu s připomínkami v oddíle 6. až 8. tohoto podání a tedy ho uvést do souladu s výše uvedenými zákonnými ustanoveními. Pokud nebude možné uvedené nedostatky objektivně a přezkoumatelně odstranit, požaduji vypuštění akcelerační oblasti AOV47 – Bukovec a souvisejícího územního opatření z návrhu Změny č. 2 Územního rozvojového plánu ČR. 9.6 Rozpor se zákonem č. 289/1995 Sb., o lesích a o změně a doplnění některých zákonů (lesní zákon) Akcelerační oblast zahrnuje významný podíl pozemků určených k plnění funkcí lesa, aniž by bylo řádně odůvodněno, proč je takové území vhodné pro umístění větrných elektráren. Zákon č. 289/1995 Sb., o lesích a o změně a doplnění některých zákonů, přitom stanoví ochranu lesních pozemků jako významné složky životního prostředí. Les je významný krajinný prvek. VKP tvoří základní prvek obecné ochrany přírody a krajiny podle § 3 odst. 1 písm. b) ZOPK. Jejich ochrana je veřejným zájmem a vychází z jejich ekologické, stabilizační a estetické funkce v krajině. Zásahy do VKP proto nelze posuzovat izolovaně, ale vždy ve vztahu k jejich širším ekologickým funkcím a návaznosti na územní systém ekologické stability. Dopad na pozemky určené k plnění funkcí lesa je zásadním způsobem bagatelizován, zejména dopad na jejich fragmentaci při naplnění limitu AOV č. 47, tj. výstavby 33 VTE v této oblasti a je předkládán zcela nerealistický odhad potřebných záborů ZPF bez zohlednění rozsáhlých doprovodných staveb. Návrh řešení: Doplnit vyhodnocení SEA a návrh a odůvodnění předmětného územního opatření do souladu s připomínkami v oddíle 6. až 8. tohoto podání a tedy ho uvést do souladu s výše uvedenými zákonnými ustanoveními. Pokud nebude možné uvedené nedostatky objektivně a přezkoumatelně odstranit, požaduji vypuštění akcelerační oblasti AOV47 – Bukovec a souvisejícího územního opatření z návrhu Změny č. 2 Územního rozvojového plánu ČR. 9.7 Rozpor se zákonem č. 258/2000 Sb., o ochraně veřejného zdraví Není zřejmé, z jakého odborného podkladu vychází tvrzení o předpokládané hlukové zátěži „cca 37 dB“ ve vzdálenosti 500 m, zejména s ohledem na skutečnost, že v České republice se obdobně vysoké a výkonné větrné elektrárny v současnosti prakticky nenacházejí a jejich akustické parametry se mohou významně lišit podle konkrétního typu zařízení, výkonu, výšky stožárů, meteorologických podmínek, terénu a kumulace více zdrojů.	

Poř. č.	Připomínkové místo	Číslo jednací	Článek	AO	Připomínka	Vyhodnocení
					SEA současně neobsahuje regionální model hlukové zátěže, scénářové hodnocení kumulace více zařízení, posouzení dlouhodobé noční expozice, hodnocení amplitudové modulace, vyhodnocení nízkofrekvenčního hluku a infrazvuku ani objektivní vyhodnocení vlivu meteorologických podmínek a orografie území na šíření hluku. To samé se týká fyzikálních jevů infrazvuk, vibrace a stroboskopický efekt. Současně dokumentace podstatným způsobem podhodnocuje skutečný počet obytných objektů nacházejících se ve vzdálenosti kratší než 500 m od hranice akcelerační oblasti. Ve skutečnosti se v dotčeném území nachází výrazně více obytných staveb, které jsou od hranice AOV47 – Bukovec vzdáleny méně než 500 m. Návrh tedy neobsahuje dostatečné posouzení vlivů na veřejné zdraví, zejména pokud jde o hlukovou zátěž, infrazvuk, vibrace a stroboskopický efekt. Stanovená vzdálenost od obytné zástavby je nedostatečná a neodpovídá současným poznatkům o dopadech větrných elektráren na kvalitu života obyvatel. 277 Zákon č. 258/2000 Sb., o ochraně veřejného zdraví, přitom ukládá povinnost chránit zdraví obyvatel před nepříznivými vlivy životního prostředí, kterážto povinnost je rozvedena v jeho § 30 a násl. a předložený návrh předmětného územního opatření je s touto povinností v příkrém rozporu. Návrh řešení: Doplnit vyhodnocení SEA a návrh a odůvodnění předmětného územního opatření do souladu s připomínkami v oddíle 6. až 8. tohoto podání a tedy ho uvést do souladu s výše uvedenými zákonnými ustanoveními. Pokud nebude možné uvedené nedostatky objektivně a přezkoumatelně odstranit, požaduji vypuštění akcelerační oblasti AOV47 – Bukovec a souvisejícího územního opatření z návrhu Změny č. 2 Územního rozvojového plánu ČR. 9.8 Rozpor se zákonem č. 500/2004 Sb., správní řád Návrh vykazuje závažné procesní vady rozhodujícího správního orgánu, zejména z hlediska překročení jeho pravomocí, dále pokud jde o nedostatečné zjištění skutečného stavu věci a nepřezkoumatelnost odůvodnění. Dokumentace obsahuje vnitřní rozpory, neúplné podklady a závěry, které nejsou dostatečně odůvodněny. Klíčové vlivy jsou odkládány do budoucích řízení, což znemožňuje přezkum rozhodnutí. Tento postup je v rozporu se zákonem č. 500/2004 Sb., správní řád, zejména s požadavky na zjištění skutečného stavu věci a na řádné odůvodnění rozhodnutí. Viz citace porušených ustanovení v tomto předpisu: § 2 (1) Správní orgán postupuje v souladu se zákony a ostatními právními předpisy, jakož i mezinárodními smlouvami, které jsou součástí právního řádu (dále jen "právní předpisy"). Kde se v tomto zákoně mluví o zákoně, rozumí se tím též mezinárodní smlouva, která je součástí právního řádu. (2) Správní orgán uplatňuje svou pravomoc pouze k těm účelům, k nimž mu byla zákonem nebo na základě zákona svěřena, a v rozsahu, v jakém mu byla svěřena. (3) Správní orgán šetří práva nabytá v dobré víře, jakož i oprávněné zájmy osob, jichž se činnost správního orgánu v jednotlivém případě dotýká (dále jen "dotčené osoby"), a může zasahovat do těchto práv jen za podmínek stanovených zákonem a v nezbytném rozsahu. (4) Správní orgán dbá, aby přijaté řešení bylo v souladu s veřejným zájmem a aby odpovídalo okolnostem daného případu, jakož i na to, aby při rozhodování skutkově shodných nebo podobných případů nevznikaly nedůvodné rozdíly. § 3 Nevyplývá-li ze zákona něco jiného, postupuje správní orgán tak, aby byl zjištěn stav věci, o němž nejsou důvodné pochybnosti, a to v rozsahu, který je nezbytný pro soulad jeho úkonu s požadavky uvedenými v § 2. § 68 (3) V odůvodnění se uvedou důvody výroku nebo výroků rozhodnutí, podklady pro jeho vydání, úvahy, kterými se správní orgán řídil při jejich hodnocení a při výkladu právních předpisů, a informace o tom, jak se správní orgán vypořádal s návrhy a námitkami účastníků a s jejich vyjádřením k podkladům rozhodnutí. V případě, že podkladem rozhodnutí jsou písemnosti a záznamy, které jsou za podmínek v § 17 odst. 3 uchovávány odděleně mimo spis, v odůvodnění rozhodnutí se na tyto podklady odkáže takovým způsobem, aby nebyl zmařen účel jejich utajení; není-li to možné, uvedou se v odůvodnění rozhodnutí pouze v obecné rovině skutečnosti, které z těchto podkladů vyplývají. Návrh řešení:	

Poř. č.	Připomínkové místo	Číslo jednací	Článek	AO	Připomínka	Vyhodnocení
					Doplnit vyhodnocení SEA a návrh a odůvodnění předmětného územního opatření do souladu s připomínkami v oddíle 6. až 8. tohoto podání a tedy ho uvést do souladu s výše uvedenými zákonnými 278 ustanoveními. Pokud nebude možné uvedené nedostatky objektivně a přezkoumatelně odstranit, požaduji vypuštění akcelerační oblasti AOV47 – Bukovec a souvisejícího územního opatření z návrhu Změny č. 2 Územního rozvojového plánu ČR. 9.9 Rozpor s principem předběžné opatrnosti Vymezení akcelerační oblasti AOV47 – Bukovec je v rozporu s principem předběžné opatrnosti, který je jedním ze základních principů ochrany životního prostředí. Z dokumentace SEA vyplývá, že u celé řady složek životního prostředí jsou identifikovány negativní vlivy, zejména ve vztahu k biodiverzitě, krajině, migrační prostupnosti území, veřejnému zdraví a obyvatelstvu. Současně však dokumentace připouští, že řada těchto vlivů není dostatečně posouzena a jejich vyhodnocení je odkládáno do navazujících řízení nebo na budoucí monitoring. Navzdory těmto nejistotám a nedostatku podkladů dokumentace uzavírá, že akcelerační oblast je akceptovatelná, aniž by byla prokázána absence významných negativních vlivů. Takový postup je v rozporu s principem předběžné opatrnosti, podle něhož nelze připustit realizaci záměru v případě, kdy existují důvodné pochybnosti o jeho dopadech na životní prostředí a veřejné zdraví. Princip předběžné opatrnosti je zakotven v právu Evropské unie, zejména v článku 191 Smlouvy o fungování Evropské unie, a je promítnut i do českého právního řádu, zejména do zákona č. 17/1992 Sb., o životním prostředí, konkrétně v jeho § 13: § 13 Lze-li se zřetelem ke všem okolnostem předpokládat, že hrozí nebezpečí nevratného nebo závažného poškození životního prostředí, nesmí být pochybnost o tom, že k takovému poškození skutečně dojde, důvodem pro odklad opatření, jež mají poškození zabránit. Důsledkem je, že návrh akcelerační oblasti je založen na nedostatečně zjištěném skutkovém stavu a na neprokázaném předpokladu přijatelnosti vlivů. Návrh řešení: Doplnit vyhodnocení SEA a návrh a odůvodnění předmětného územního opatření do souladu s připomínkami v oddíle 6. až 8. tohoto podání a tedy ho uvést do souladu s výše uvedeným zákonným ustanovením a ústavním principem předběžné opatrnosti. Pokud nebude možné uvedené nedostatky objektivně a přezkoumatelně odstranit, požaduji vypuštění akcelerační oblasti AOV47 – Bukovec a souvisejícího územního opatření z návrhu Změny č. 2 Územního rozvojového plánu ČR. 9.10 Rozpor s principem legitimního očekávání Navržené řešení představuje naprosto zásadní zásah do charakteru krajiny, kvality života obyvatel i majetkových práv a tím i do narušení jednoho ze základních principů právního státu a to principu jejich legitimního očekávání, že tyto hodnoty budou zachovány ve vztahu k dosavadnímu územnímu plánování a dlouhodobě deklarovanému udržitelnému rozvoji území, kde žijí. Podle Tomáše G. Masaryka bychom při správě státu měli pamatovat na to, že státy se udržují těmi ideály, z nichž se zrodily. Uvažujeme-li pak o materiálním právním státě, lze vycházet z toho, že „… předpokladem právního státu a zároveň právní jistoty, jako jednoho z jeho atributů, je takové uspořádání státu, v němž každý, fyzická osoba i osoba právnická, může mít důvěru v právo, na jejímž základě může v reálném čase plánovat a realizovat své zájmy. Je zřejmé, že na právní jistotu a upevňování důvěry v právo má srovnatelně negativní vliv jak náhlá změna pravidel […], tak nepřijetí předvídaných pravidel.“ Viz nález Ústavního soudu ze dne 1. 7. 2010, sp. zn. Pl. ÚS 9/07. 279 S materiálním právním státem souvisí i pojem legitimního očekávání, jehož substanci Ústavní soud spatřuje v majetkovém zájmu spadajícím pod ochranu čl. 11 odst. 1 LPS. V této souvislosti lze odkázat na výše uvedený nález Ústavního soudu k restitucím církevního majetku – „blokačnímu“ ustanovení § 29 zákona o půdě, ve kterém Ústavní soud mimo jiné konstatoval následující: „… obsah pojmu legitimního očekávání (ésperance légitime; legitimate expectation) není bez dalšího zaměnitelný mezi jednotlivými jurisdikcemi, přičemž jeho relevantní podstatou je majetkový zájem, který spadá pod ochranu čl. 1 Dodatkového protokolu k Úmluvě (i čl. 11 Listiny). Podle tohoto článku:	

Poř. č.	Připomínkové místo	Číslo jednací	Článek	AO	Připomínka	Vyhodnocení
					‚Každá fyzická nebo právnická osoba má právo pokojně užívat svůj majetek. Nikdo nemůže být zbaven svého majetku s výjimkou veřejného zájmu a za podmínek, které stanoví zákon a obecné zásady mezinárodního práva. Předchozí ustanovení nebrání právu států přijímat zákony, které považují za nezbytné, aby upravily užívání majetku v souladu s obecným zájmem a zajistily placení daní a jiných poplatků nebo pokut. 'Pojem ‚majetek' obsažený v první části čl. 1 Dodatkového protokolu k Úmluvě má autonomní rozsah, který není omezen na vlastnictví hmotného jmění a nezávisí na formální kvalifikaci vnitrostátního práva. Může zahrnovat jak ‚existující majetek', tak různé majetkové hodnoty včetně pohledávek, na jejichž základě stěžovatel může tvrdit, že má přinejmenším ‚legitimní očekávání' dosáhnout účinného užívání vlastnického práva. Předmětem ochrany podle zmíněného článku je tedy nejen nabytý, tj. existující majetek, ale také legitimní očekávání nabytí takového majetku. Ústředním pravidlem při zvažování aplikovatelnosti čl. 1 Dodatkového protokolu k Úmluvě je ohled na konkrétní a individuální okolnosti případu, které ve svém souhrnu měly založit majetkový zájem chráněný čl. 1 Dodatkového protokolu k Úmluvě […].“ Nález Ústavního soudu ze dne 1. 7. 2010, sp. zn. Pl. ÚS 9/07. V této souvislosti je však zcela zásadní a nelze opomenout to, že Ústavní soud, ale i ESLP, považuje tzv. ustálenou judikaturu, respektive v ní obsaženou interpretaci, za zákon v materiálním slova smyslu, a tudíž za součást příslušné právní normy (která se nicméně nutně nekryje se samotným zněním textu právního předpisu per se); v této souvislosti lze odkázat na celou plejádu rozhodnutí jak Ústavního soudu, tak ESLP s tím, že existence legitimního očekávání, tj. majetkového zájmu, tedy plyne jak z toho, kterého zákonného ustanovení právního předpisu, tak z ustálené interpretační, respektive aplikační praxe Ústavního soudu (na kterou je „zpětně“ systematicky odkazováno soudy obecnými). Viz bod 79 nálezu Ústavního soudu ze dne 1. 7. 2010, sp. zn. Pl. ÚS 9/07. Návrh řešení: Doplnit vyhodnocení SEA a návrh a odůvodnění předmětného územního opatření do souladu s připomínkami v oddíle 6. až 8. tohoto podání a tedy ho uvést do souladu s výše uvedeným ústavním principem legitimního očekávání. Pokud nebude možné uvedené nedostatky objektivně a přezkoumatelně odstranit, požaduji vypuštění akcelerační oblasti AOV47 – Bukovec a souvisejícího územního opatření z návrhu Změny č. 2 Územního rozvojového plánu ČR. 9.11. Judikatura Nejvyššího správního soudu ČR Podané námitky úzce souvisí s ustálenou judikaturou Nejvyššího správního soudu ČR v Brně, jako přezkumné instance ve správním soudnictví ve smyslu § 310 stavebního zákona, který mimo jiné ve svých rozhodnutích uvedl následující: Ohledně nepřezkoumatelnosti opatření obecné povahy: Podle rozsudku Nejvyššího správního soudu ze dne 16. 12. 2010, čj. 1 Ao 6/2010-130 platí ohledně přezkoumatelnosti opatření obecné povahy včetně jeho podkladů a zejména odůvodnění, že: [56] Požadavek na srozumitelnost opatření obecné povahy jako podmínka přezkoumatelnosti opatření obecné povahy plyne rovněž z jeho charakteristiky jako mezičlánku mezi správním rozhodnutím a právním předpisem. Správní rozhodnutí, které zakládá, mění, ruší nebo závazně určuje práva a povinnosti, musí být srozumitelné, aby z něj bylo možno jednoznačně seznat, jaká práva či povinnosti jsou zakládána, měněna, rušena nebo závazně určována. Jestliže je správní rozhodnutí nepřezkoumatelné pro nesrozumitelnost, jedná se (společně s nepřezkoumatelnosti rozhodnutí pro nedostatek důvodů) o důvod pro jeho zrušení soudem i bez nutnosti nařídit ve věci jednání [§ 76 odst. 1 písm. a) s. ř. s.], přičemž v souladu se závěry 280 rozšířeného senátu Nejvyššího správního soudu je správní soud povinen k takové nepřezkoumatelnosti přihlížet z úřední povinnosti (usnesení rozšířeného senátu NSS ze dne 15. 1. 2008, čj. 2 As 34/2006-73, č. 1546/2008 Sb. NSS). Nutnost dodržení srozumitelnosti právního předpisu (zákona) pak opakovaně ve své judikatuře zdůrazňuje především Ústavní soud: „V teorii práva se v tomto kontextu mluvi o tzv. formálních hodnotách práva, které sice neurčují obsah právních předpisů, mají však právu zajistit samotnou existenci a dále akceptaci a aplikovatelnost: mezi tyto hodnoty patří hodnoty řádu, předvídatelnosti, svobody od arbitrárnosti, právní rovnosti či právní jistoty [...]. Podle názoru Ústavního soudu mezi základní principy právního státu patří princip předvídatelnosti zákona, jeho srozumitelnosti a vnitřní bezrozpornosti“ (nález ze dne	

Poř. č.	Připomínkové místo	Číslo jednací	Článek	AO	Připomínka	Vyhodnocení
					3. 6. 2009, sp. zn. I. ÚS 420/09, č. 131/2009 Sb. ÚS, bod 20). „[Z]ákon ve formálním smyslu nelze v materiálním právním státu chápat jako pouhý nosič nejrůznějších změn prováděných napříč právním řádem. Materiálně nazíraný právní stát naopak vyžaduje, aby zákon byl jak z hlediska formy, tak co do obsahu předvídatelným konzistentním pramenem práva. Nelze totiž připustit, aby se vytrácela sdělnost zákonů jako pramenů práva se všemi negativními důsledky shora uvedenými“ (nález ze dne 15. 2. 2007, sp. zn. Pl. ÚS 77/06, č. 37/2007 Sb., bod 70, ve věci ústavnosti legislativních přílepků). Jestliže je tedy srozumitelnost nezbytnou podmínkou, která musí být dodržena při vydávání správních rozhodnutí i právních předpisů, je třeba trvat na srozumitelnosti i opatření obecné povahy, jako jejich mezičlánku. [57] Pokud bylo v předchozím odstavci zmíněno, že důvodem pro zrušení správního rozhodnutí soudem je jeho nepřezkoumatelnost pro nesrozumitelnost nebo pro nedostatek důvodů, sluší se poznamenat, že nepřezkoumatelnost pro nedostatek důvodů již byla označena za důvod pro zrušení opatření obecné povahy v rozsudku Nejvyššího správního soudu ze dne 16. 12. 2008, čj. 1 Ao 3/2008-136, č. 1795/2009 Sb. NSS: „I v odůvodnění opatření obecné povahy je tak nutno uvést důvody výroku, podklady pro jeho vydání a úvahy, kterými se správní orgán řídil při jejich hodnocení a při výkladu právních předpisů.“ Nedostatek rozhodovacích důvodů způsobuje jeho nepřezkoumatelnost. Ohledně používání metodik v rámci územního plánování: Podle rozsudku Nejvyššího správního soudu, č.j.. 1 Ao 2/2010-185, [2397/2011 Sb. NSS] ohledně používání příslušných metodik v rámci územního plánování platí, že: Metodický pokyn Ministerstva životního prostředí č. OOLP/1067/96 k odnímání půdy ze zemědělského půdního fondu podle zákona č. 334/1992 Sb., o ochraně zemědělského půdního fondu, ve znění zákona č. 10/1993 Sb. podrobněji upravuje postup orgánů ochrany zemědělského půdního fondu včetně hledisek a kritérií, jež mají tyto orgány posuzovat v případě územně plánovací dokumentace, a sjednocuje tak správní praxi. Bylo by zpravidla v rozporu se zásadou zákazu libovůle a rovného zacházení, pokud by se orgán ochrany zemědělského půdního fondu v jednotlivých případech od hledisek a kritérií tohoto metodického pokynu odchýlil Ohledně rozsahu přezkumu opatření obecné povahy: Podle rozsudku Nejvyššího správního soudu, č.j. 1 As 161/2019-56, [4157/2021 Sb. NSS], platí ohledně rozsahu přezkumu ve správním soudnictví, že: I. Pravidlo přezkoumávání opatření obecné povahy podle skutkového a právního stavu ke dni jeho vydání (§ 101b odst. 3 s. ř. s.) dopadá i na stanoviska dotčených orgánů, a to z hlediska jak nutnosti jejich existence, tak jejich obsahu a formálních náležitostí. II. Došlo-li v průběhu pořizování územního plánu ke změně právní úpravy pro její posouzení z hlediska některého z chráněných veřejných zájmů, musí pořizovatel ve spolupráci s příslušným dotčeným orgánem zajistit, že připravovaná územně plánovací dokumentace bude v souladu s právní úpravou účinnou ke dni jejího vydání. III. Při posuzování přezkoumatelnosti napadeného územního plánu z hlediska dotčení některého z chráněných veřejných zájmů musí krajský soud přihlížet k obsahu celého napadeného opatření. Ohledně principu proporcionality v územním plánování: Podle ustálené judikatury Nejvyššího správního soudu platí, že zásah do práv a chráněných hodnot musí být nejen vhodný a potřebný, ale i přiměřený ve vztahu k dotčeným zájmům. (např. rozsudek NSS č. j. 5 As 57/2010-68). 281 Dále NSS opakovaně judikuje, že územní plánování musí respektovat limity využití území a zajistit vyvážení veřejných zájmů, přičemž není přípustné upřednostnit jeden veřejný zájem bez řádného vypořádání ostatních (např. rozsudek NSS č. j. 1 Ao 1/2009-120) Ohledně absence povinných variantních řešení v územním plánování: Podle judikatury Nejvyššího správního soudu nepřezkoumatelnost územního plánu pro nedostatek důvodů, zejména absence variantního řešení, představuje důvod pro jeho zrušení, (např. rozsudek NSS č. j. 1 Ao 7/2011-526). Ohledně přiměřenosti zásahu do krajinného rázu: Podle ustálené judikatury Nejvyššího správního soudu platí, že krajinný ráz je hodnotou chráněnou	

Poř. č.	Připomínkové místo	Číslo jednací	Článek	AO	Připomínka	Vyhodnocení
					veřejným právem a zásah do něj musí být řádně odůvodněn a přiměřený sledovanému cíli (srov. např. rozsudek NSS č. j. 6 As 7/2005-97 a navazující judikatura) Ohledně zásahu do územních prvků ekologické stability: Podle judikatury Nejvyššího správního soudu územní plán nesmí zakládat takové řešení, které by znemožnilo nebo podstatně ztížilo funkčnost prvků ÚSES (např. rozsudek NSS č. j. 2 Ao 3/2008-100). Ohledně hodnocení kumulativních a synergických vlivů Nejvyšší správní soud v rozsudku č. j. 1 Ao 7/2011–526 zdůraznil, že posouzení kumulativních a synergických vlivů musí být součástí celkového hodnocení a musí vycházet z dostatečně zjištěného skutkového stavu a identifikace relevantních střetů. Pokud dokumentace neprokazuje způsob, jakým byly tyto vlivy identifikovány a vyhodnoceny, mohou být její závěry nepřezkoumatelné. Návrh řešení: Doplnit vyhodnocení SEA a návrh a odůvodnění předmětného územního opatření do souladu s připomínkami v oddíle 6. až 8. tohoto podání a tedy ho uvést do souladu s výše uvedenou soudní judikaturou NSS. Pokud nebude možné uvedené nedostatky objektivně a přezkoumatelně odstranit, požaduji vypuštění akcelerační oblasti AOV47 – Bukovec a souvisejícího územního opatření z návrhu Změny č. 2 Územního rozvojového plánu ČR. X. ROZPOR NÁVRHU ZMĚNY Č. 2 ÚZEMNÍHO ROZVOJOVÉHO PLÁNU ČR A NÁVRHU ÚZEMNÍHO OPATŘENÍ O VYMEZENÍ AOV Č. 47 BUKOVEC A DOKUMENTACE SEA VČETNĚ JEJICH ODŮVODNĚNÍ S PRÁVEM EVROPSKÉ UNIE 10.1 Rozpor se směrnicí Evropského parlamentu a Rady 2001/42/ES o posuzování vlivů některých plánů a programů na životní prostředí Návrh Změny č. 2 Územního rozvojového plánu České republiky a související vyhodnocení vlivů na udržitelný rozvoj území (SEA) neobsahují řádné (žádné) vyhodnocení kumulativních a synergických vlivů akcelerační oblasti AOV47 – Bukovec v širším území. Posouzení se omezuje na izolované hodnocení jednotlivé akcelerační oblasti, aniž by zohlednilo souběh více záměrů a jejich celkový dopad na krajinu, obyvatelstvo a složky životního prostředí. Tento postup je v rozporu s požadavky směrnice Evropského parlamentu a Rady 2001/42/ES, která ukládá povinnost hodnotit vlivy koncepcí komplexně, včetně jejich kumulativních účinků. V důsledku toho nelze učinit kvalifikovaný závěr o skutečných dopadech návrhu na životní prostředí. Viz citace části přílohy směrnice: PŘÍLOHA I Informace uvedené v čl. 5 odst. 1 Informace, které mají být poskytnuty podle čl. 5 odst. 1 s výhradou čl. 5 odst. 2 a 3, zahrnují: 282 …… f) možné významné vlivy (4) na životní prostředí, včetně vlivů na otázky jako jsou biologická rozmanitost, obyvatelstvo, lidské zdraví, fauna, flóra, půda, voda, ovzduší, klimatické faktory, hmotné statky, kulturní dědictví včetně architektonického a archeologického dědictví, krajina a vzájemný vztah mezi výše uvedenými faktory; PŘÍLOHA II Kritéria pro stanovení možné závažnosti vlivů uvedených v čl. 3 odst. 5 ……. 2. Charakteristiky vlivů a oblastí, které by mohly být zasaženy, zejména s ohledem na: …….. kumulativní povahu vlivů, (1) Období programování 2000-2006 pro narízení Rady (ES) c. 1260/1999 a období programování 2000- 2006 a období programování 2000-2007 pro narízení Rady (ES) č. 1257/1999. (2) Narízení Rady (ES) c. 1260/1999 ze dne 21. cervna 1999 o obecných ustanoveních o strukturálních fondech (Úr. vest. L 161, 26.6.1999, s. 1). (3) Narízení Rady (ES) c. 1257/1999 ze dne 17. kvetna 1999 o podpore pro rozvoj venkova z Evropského zemedelského orientacního a zárucního fondu (EZOZF) a o zmene a zrušení nekterých narízení (Úr. vest. L 160, 26.6.1999, s. 80). (4) Tyto vlivy by měly zahrnovat sekundární, kumulativní, synergické, krátkodobé, střednědobé a dlouhodobé, trvalé a přechodné, pozitivní a negativní vlivy. Návrh řešení: Požaduji v souladu s výše uvedenou směrnicí doplnění komplexního regionálního hodnocení kumulativních a synergických vlivů akceleračních oblastí AOV47 – Bukovec, AOV48 – Chrbonín, AOV49	

Poř. č.	Připomínkové místo	Číslo jednací	Článek	AO	Připomínka	Vyhodnocení
					– Křeč a AOV50 – Obrataň, které jsou předmětem hodnocení včetně scénářů souběžné realizace více větrných parků a vyhodnocení dlouhodobých regionálních dopadů na předměty hodnocení ve smyslu připomínky 7.1. Současně požaduji doplnění regionálního modelu společného působení větrných elektráren a doprovodné infrastruktury v širším území, včetně vyhodnocení časových souvislostí, synergických efektů a celkové proměny krajiny. Pokud nebude možné uvedené nedostatky objektivně a přezkoumatelně odstranit, požaduji vypuštění akcelerační oblasti AOV47 – Bukovec a souvisejícího územního opatření z návrhu Změny č. 2 Územního rozvojového plánu ČR. 10.2 Rozpor se směrnicí Rady 92/43/EHS o ochraně přírodních stanovišť, volně žijících živočichů a planě rostoucích rostlin (tzv. směrnice o stanovištích) Návrh neprokazuje, že vymezení akcelerační oblasti AOV47 – Bukovec nebude mít významný negativní vliv na lokality soustavy Natura 2000 v širším území, zejména na evropsky významnou lokalitu Chýnovské jeskyně (CZ0314634), která představuje významné zimoviště netopýrů. Dokumentace nehodnotí migrační vazby mezi touto lokalitou a okolní krajinou, přestože netopýři využívají rozsáhlé území mimo vlastní lokalitu Natura 2000, včetně lesních a zemědělských ploch, které jsou předmětem vymezení akcelerační oblasti. Nelze proto vyloučit, že realizace větrných elektráren povede k negativnímu ovlivnění populací chráněných druhů, které jsou předmětem ochrany této lokality, zejména v důsledku kolizí a barotraumatu. 283 Tím není splněn požadavek čl. 6 odst. 3 směrnice Rady 92/43/EHS, podle něhož musí být jakýkoliv plán nebo program podroben odpovídajícímu posouzení jeho vlivů na lokality Natura 2000 a musí být s jistotou vyloučen jeho negativní vliv. Viz citace: Čl. 6 odst. 3. Jakýkoli plán nebo projekt, který s určitou lokalitou přímo nesouvisí nebo není pro péči o ni nezbytný, avšak bude mít pravděpodobně na tuto lokalitu významný vliv, a to buď samostatně, nebo v kombinaci s jinými plány nebo projekty, podléhá odpovídajícímu posouzení jeho důsledků pro lokalitu z hlediska cílů její ochrany. S přihlédnutím k výsledkům uvedeného hodnocení důsledků pro lokalitu a s výhradou odstavce 4 schválí příslušné orgány příslušného státu tento plán nebo projekt teprve poté, co se ujistí, že nebude mít nepříznivý účinek na celistvost příslušné lokality, a co si v případě potřeby opatří stanovisko široké veřejnosti. Návrh řešení: Navrhuje se, aby bylo doplněno plnohodnotné naturové posouzení v souladu s požadavky evropského práva. Pokud nebude možné uvedené nedostatky objektivně a přezkoumatelně odstranit, požaduji vypuštění akcelerační oblasti AOV47 – Bukovec a souvisejícího územního opatření z návrhu Změny č. 2 Územního rozvojového plánu ČR. 10.3 Rozpor se směrnicí Evropského parlamentu a Rady 2011/92/EU o posuzování vlivů některých veřejných a soukromých záměrů na životní prostředí (EIA) Návrh Změny č. 2 Územního rozvojového plánu České republiky předpokládá umístění záměrů, které mohou mít významný vliv na životní prostředí, aniž by byly tyto vlivy v dostatečném rozsahu vyhodnoceny již na úrovni koncepce. Klíčové otázky, jako jsou hlukové zatížení, vlivy na krajinný ráz, dopady na obyvatelstvo či biodiverzitu, jsou odkládány do navazujících řízení. Takový postup je v rozporu s cílem směrnice Evropského parlamentu a Rady 2011/92/EU, která požaduje včasné a komplexní posouzení vlivů na životní prostředí, aby bylo možné předcházet závažným negativním dopadům. Návrh řešení: Navrhuje se doplnění plného posouzení vlivů odpovídajícího požadavkům směrnice ve smyslu připomínek v oddílech 6 a 7 tohoto podání. Pokud nebude možné uvedené nedostatky objektivně a přezkoumatelně odstranit, požaduji vypuštění akcelerační oblasti AOV47 – Bukovec a souvisejícího územního opatření z návrhu Změny č. 2 Územního rozvojového plánu ČR. 10.4 Rozpor se směrnicí Evropského parlamentu a Rady (EU) 2023/2413 (RED III) Návrh Změny č. 2	

Poř. č.	Připomínkové místo	Číslo jednací	Článek	AO	Připomínka	Vyhodnocení
					Územního rozvojového plánu České republiky neprokazuje, že při vymezování akcelerační oblasti AOV47 – Bukovec byla upřednostněna území s nízkým konfliktním potenciálem, zejména zastavěné plochy, brownfieldy nebo jinak narušená území. Naopak se jedná o území s významnými přírodními a krajinnými hodnotami, zemědělskou půdou a lesními porosty. Směrnice Evropského parlamentu a Rady (EU) 2023/2413 ze dne 18. října 2023, kterou se mění směrnice (EU) 2018/2001, nařízení (EU) 2018/1999 a směrnice 98/70/ES, pokud jde o podporu energie z obnovitelných zdrojů, a zrušuje směrnice Rady (EU) 2015/652 (RED III) přitom předpokládá, že rozvoj obnovitelných zdrojů energie bude směřován přednostně do méně konfliktních lokalit a nebude nepřiměřeně zasahovat do chráněných složek životního prostředí a s využitím veškerých dostupných dat o životním prostředí. Ani tento postup Změna č. 2 URP neprokazuje, jak je podrobně rozebráno v oddílech 6. až 8. tohoto podání. 284 Dále tato směrnice předpokládá vícenásobné využití lokalit, tj. lokalit už používaných k výrobě energie, dostupnost energetické infrastruktury k napojení, což lokalita nesplňuje, viz shora uvedená připomínka v oddíle 6. podání o nemožnosti napojení lokality na vysokonapěťovou distribuční síť. Stejně tak stanovení mitigačních podmínek nesplňuje požadavky kladené příslušnou směrnicí. Viz citace příslušné části směrnice: Článek 15b Mapování oblastí nezbytných pro vnitrostátní příspěvky k celkovému cíli Unie v oblasti obnovitelných zdrojů energie do roku 2030 1. Do 21. května 2025 provedou členské státy koordinované mapování pro účely zavádění energie z obnovitelných zdrojů na svém území s cílem určit domácí potenciál a dostupné pevninské povrchové, podpovrchové, mořské nebo vnitrozemské vodní oblasti, jež jsou nezbytné pro instalaci zařízení na výrobu energie z obnovitelných zdrojů, a související infrastrukturu, jako je síť a skladovací zařízení, včetně tepelné akumulace, které jsou nezbytné ke splnění alespoň jejich vnitrostátních příspěvků k celkovému cíli v oblasti obnovitelných zdrojů energie do roku 2030 stanovenému v čl. 3 odst. 1 této směrnice. Za tímto účelem mohou členské státy využívat své stávající dokumenty nebo plány územního plánování, včetně územních plánů námořních prostor vypracovaných v souladu se směrnicí Evropského parlamentu a Rady 2014/89/EU (*12), nebo z těchto dokumentů či plánů vycházet. Členské státy při mapování nezbytných oblastí podle potřeby zajistí koordinaci mezi všemi příslušnými vnitrostátními, regionálními a místními orgány a subjekty, včetně provozovatelů sítí. Členské státy zajistí, aby tyto oblasti, včetně stávajících zařízení na výrobu energie z obnovitelných zdrojů a mechanismů spolupráce, odpovídaly odhadovaným trajektoriím a celkové plánované instalované kapacitě technologií v oblasti energie z obnovitelných zdrojů stanovené v jejich vnitrostátních plánech v oblasti energetiky a klimatu předložených podle článků 3 a 14 nařízení (EU) 2018/1999. 2. Členské státy při určování oblastí uvedených v odstavci 1 zohlední zejména: a) dostupnost energie z obnovitelných zdrojů a potenciál pro výrobu energie z obnovitelných zdrojů u různých druhů technologií v pevninských povrchových, podpovrchových, mořských nebo vnitrozemských vodních oblastech; b) předpokládanou poptávku po energii s přihlédnutím k potenciální flexibilitě aktivní reakce na poptávku a očekávanému zvýšení účinnosti, jakož i k integraci do energetického systému; c) dostupnost příslušné energetické infrastruktury, včetně sítí, skladování a dalších nástrojů flexibility, nebo potenciál k vybudování nebo modernizaci takové síťové infrastruktury a skladování. 3. Členské státy upřednostní vícenásobné využití oblastí uvedených v odstavci 1. Projekty v oblasti energie z obnovitelných zdrojů musí být slučitelné s již existujícím využitím těchto oblastí. 4. Členské státy pravidelně přezkoumávají a v nutných případech aktualizují oblasti uvedené v odstavci 1 tohoto článku, zejména v souvislosti s aktualizací svých vnitrostátních plánů v oblasti energetiky a klimatu předložených podle článků 3 a 14 nařízení (EU) 2018/1999. Článek 15c Oblasti pro zrychlené zavádění obnovitelných zdrojů energie 1. Do 21. února 2026 členské státy zajistí, aby příslušné orgány přijaly jeden nebo více plánů, které jako dílčí část oblastí uvedených v čl. 15b odst. 1 určí oblasti pro zrychlené zavádění obnovitelných zdrojů energie, a to pro jeden nebo více druhů obnovitelných zdrojů energie. Členské státy mohou vyloučit spalovací zařízení na biomasu a vodní elektrárny. Příslušné orgány v těchto plánech:	

Poř. č.	Připomínkové místo	Číslo jednací	Článek	AO	Připomínka	Vyhodnocení
					a) vymezí dostatečně homogenní pevninské, vnitrozemské vodní a mořské oblasti, v nichž se neočekává, že zavedení určitého druhu nebo určitých druhů obnovitelných zdrojů energie bude mít vzhledem ke zvláštnostem vybrané oblasti významný dopad na životní prostředí, přičemž: i) upřednostní umělé a zastavěné plochy, jako jsou střechy a fasády budov, dopravní infrastruktura a její bezprostřední okolí, parkoviště, zemědělské podniky, skládky, průmyslové areály, doly, 285 umělé vnitrozemské vodní útvary, jezera nebo nádrže a případně městské čistírny odpadních vod, a dále znehodnocenou půdu, kterou nelze využívat pro zemědělství; ii) vyloučí lokality sítě Natura 2000 a oblasti určené v rámci vnitrostátních systémů ochrany přírody a zachování biologické rozmanitosti, oblasti hlavních migračních tras ptáků a mořských savců, jakož i další oblasti stanovené na základě map citlivosti a nástrojů uvedených v bodu iii), s výjimkou umělých a zastavěných ploch nacházejících se v těchto oblastech, jako jsou střechy, parkoviště nebo dopravní infrastruktura; iii) použijí všechny vhodné a přiměřené nástroje a datové soubory k určení oblastí, v nichž by zařízení na výrobu energie z obnovitelných zdrojů neměla významný dopad na životní prostředí, včetně mapování citlivosti volně žijících živočichů a planě rostoucích rostlin, přičemž zohlední data, jež jsou k dispozici v souvislosti s rozvojem soudržné sítě Natura 2000, jak pokud jde o typy stanovišť a druhy chráněné podle směrnice Rady 92/43/EHS (*13), tak o ptáky a lokality podle směrnice Evropského parlamentu a Rady 2009/147/ES (*14); b) stanoví přiměřená pravidla pro určené oblasti pro zrychlené zavádění obnovitelných zdrojů energie, včetně účinných zmírňujících opatření, která mají být přijata za účelem instalace zařízení na výrobu energie z obnovitelných zdrojů a skladování energie na stejném místě, jakož i zařízení nezbytných pro jejich připojení k soustavě, aby se zabránilo nepříznivému dopadu na životní prostředí, ke kterému by mohlo dojít, nebo pokud to není možné, aby se tyto dopady výrazně omezily, případně aby se zajistilo, aby byla přiměřeně a včas uplatňována vhodná zmírňující opatření s cílem zajistit dodržování povinností stanovených v čl. 6 odst. 2 a čl. 12 odst. 1 směrnice 92/43/EHS, článku 5 směrnice 2009/147/EHS a čl. 4 odst. 1 písm. a) bodu i) směrnice Evropského parlamentu a Rady 2000/60/ES (*15) a zamezilo se zhoršení a bylo dosaženo dobrého ekologického stavu nebo dobrého ekologického potenciálu v souladu s čl. 4 odst. 1 písm. a) směrnice 2000/60/ES. Pravidla uvedená v bodu b) prvního pododstavce se zaměří na specifika jednotlivých určených oblastí pro zrychlené zavádění obnovitelných zdrojů energie, na druh či druhy technologie v oblasti energie z obnovitelných zdrojů, které mají být v jednotlivých oblastech zavedeny, a na zjištěný dopad na životní prostředí. Návrh řešení: Navrhuje doplnění odůvodnění předmětného územního opatření ve vazbě na výše uvedené požadavky směrnice ve smyslu připomínek v oddílech 6 a 7 tohoto podání. Pokud nebude možné uvedené nedostatky objektivně a přezkoumatelně odstranit, požaduji vypuštění akcelerační oblasti AOV47 – Bukovec a souvisejícího územního opatření z návrhu Změny č. 2 Územního rozvojového plánu ČR. 10.5 Rozpor s Aarhuskou úmluvou (Úmluva o přístupu k informacím, účasti veřejnosti na rozhodování a přístupu k právní ochraně v záležitostech životního prostředí Sdělení č. 124/2004 Sb. m. s.) Proces pořizování návrhu neumožnil efektivní účast veřejnosti v rozsahu požadovaném Aarhuskou úmluvou. Zapojení veřejnosti při tvorbě návrhu neexistovalo a tudíž nebyly zohledněny zásadní připomínky dotčených obcí ani obyvatel, včetně závazného místního referenda a hromadné petice. V preambuli této úmluvy se mimo jiné uvádí: uznávajíce také, že každý jedinec má právo žít v prostředí zajišťujícím jeho zdraví a životní pohodu a že má povinnost, jako jednotlivec i spolu s ostatními, chránit a zlepšovat životní prostředí ve prospěch současných i budoucích generací, majíce na zřeteli, že mají-li občané uplatňovat toto právo a dostát této povinnosti, musí mít přístup k informacím o životním prostředí, musí být oprávněni podílet se na rozhodování týkajícím se životního prostředí a musí mít přístup k právní ochraně v záležitostech životního prostředí; uznávajíce, že v tomto ohledu mohou občané potřebovat pomoc, aby mohli využívat svých práv, 286 uznávajíce, že lepší přístup k informacím o životním prostředí a účast veřejnosti na rozhodování ve věcech životního prostředí zvyšuje kvalitu rozhodnutí a jejich prosazování, přispívá ke zvyšování povědomí veřejnosti o otázkách životního prostředí, poskytuje veřejnosti příležitost vyjádřit své obavy a	

Poř. č.	Připomínkové místo	Číslo jednací	Článek	AO	Připomínka	Vyhodnocení
					zájmy a umožňuje orgánům veřejné správy brát tyto obavy a zájmy náležitě v úvahu, usilujíce touto úmluvou o posílení odpovědnosti a transparentnosti rozhodování a o posílení podpory veřejnosti v prospěch rozhodnutí týkajících se životního prostředí, uznávajíce, že ve všech odvětvích veřejné správy je žádoucí transparentnost, a vyzývajíce zákonodárné orgány k uplatňování principů této úmluvy ve svých postupech, uznávajíce také, že veřejnost potřebuje znát postupy, kterými se může podílet na rozhodování, které se týká životního prostředí, že potřebuje mít volný přístup k těmto postupům a že musí vědět, jak těchto postupů využít, uznávajíce dále důležitost rolí, které v ochraně životního prostředí mohou hrát jednotliví občané, nestátní organizace a soukromý sektor, Dále Článek 6 Úmluvy mimo jiné uvádí: Účast veřejnosti na rozhodování o specifických činnostech 1. Každá strana bude (a) uplatňovat ustanovení tohoto článku vzhledem k rozhodnutím o tom, zda povolit navrhované činnosti uvedené v příloze I; (zde je uvedeno mimo jiné: 17. Výstavba nadzemního elektrického vedení o napětí 220 kV nebo více a o délce větší než 15 km. 20. Jakákoli činnost nezahrnutá do odstavců 1 až 19 výše, pro kterou je účast veřejnosti stanovena procedurou posuzování vlivu na životní prostředí (EIA) v souladu s vnitrostátní legislativou.) (b) uplatňovat ustanovení tohoto článku - v souladu se svým vnitrostátním právem - také k rozhodnutím o navrhovaných činnostech, které nejsou uvedeny v příloze I a které mohou mít významný vliv na životní prostředí. Strany k tomuto účelu určí, zda navrhované aktivity podléhají těmto ustanovením; (c) moci rozhodnout případ od případu, pokud tak stanoví jejich vnitrostátní právo, neuplatňovat ustanovení tohoto článku na navrhované činnosti k zajištění bezpečnosti státu, pokud se strany domnívají, že by uplatňování tohoto článku mohlo tyto cíle nepříznivě ovlivnit. 2. Dotčená veřejnost bude přiměřeně, včas a účinně informována buď veřejným oznámením nebo individuálně, v dostatečně rané fázi procedury environmentálního rozhodování mimo jiné o: (a) navrhované činnosti a o žádosti, o níž bude rozhodováno; (b) povaze možných rozhodnutí nebo o návrhu rozhodnutí; (c) orgánu veřejné správy odpovědném za vydání rozhodnutí; (d) předpokládaném postupu, včetně údajů, kdy a jak budou poskytnuty informace o: (i) zahájení procedury rozhodování; (ii) možnosti veřejnosti účastnit se tohoto řízení; (iii) termínu a místě předpokládaného veřejného jednání; (iv) určení orgánu veřejné správy, od něhož lze získat relevantní informace, a u něhož jsou uloženy relevantní informace k přezkoumání ze strany veřejnosti; (v) příslušném orgánu veřejné správy nebo o dalších úředních orgánech, jimž lze podávat připomínky nebo dotazy, a o harmonogramu předávání těchto připomínek a dotazů; (vi) sdělení, jaké informace o životním prostředí vztahující se k navrhované činnosti jsou dostupné; a (e) skutečnosti, zda navrhovaná činnost podléhá proceduře posuzování vlivů na životní prostředí (EIA) nebo posuzování vlivů na životní prostředí přesahujících státní hranice. 3. Postupy pro účast veřejnosti zahrnou rozumné lhůty pro jednotlivé fáze, které poskytnou dostatek času pro informování veřejnosti v souladu s odstavcem 2 a které poskytnou dostatek času veřejnosti k přípravě a k účinné účasti na rozhodování v záležitostech životního prostředí. 4. Každá strana zajistí účast veřejnosti v počátečním stadiu rozhodování, kdy jsou ještě všechny možnosti výběru a alternativ otevřeny a kdy účast veřejnosti může být účinná. 5. Pokud je to účelné, měla by každá strana vést případné žadatele k tomu, aby ještě před podáním žádosti o povolení určili dotčenou veřejnost, aby s ní zahájili diskusi a poskytli jí informace týkající se cílů jejich žádosti. 287 6. Každá strana bude od příslušných orgánů veřejné správy požadovat, aby byl dotčené veřejnosti umožněn přístup k přezkoumání všech informací relevantních pro dané rozhodování, na požádání v případech, kdy je tak stanoveno vnitrostátním právem, zdarma a co možná nejdříve poté, co se stanou dostupné informace, které jsou uvedeny v tomto článku a které jsou dostupné v době procedury účasti veřejnosti na rozhodování, aniž by tím bylo dotčeno právo stran odmítnout předat jisté informace v souladu s článkem 4, odstavci 3 a 4. Relevantní informace budou přinejmenším zahrnovat následující, a to aniž by bylo dotčeno ustanovení článku 4: (a) popis místa a fyzikálních a technických charakteristik navrhované činnosti, včetně odhadů předpokládaných zbytků a emisí; (b) popis významných vlivů navrhované činnosti na životní prostředí;	

Poř. č.	Připomínkové místo	Číslo jednací	Článek	AO	Připomínka	Vyhodnocení
					(c) popis opatření předpokládaných k prevenci nebo ke snížení těchto vlivů, včetně emisí; (d) netechnický souhrn výše uvedených bodů; (e) popis hlavních variant navrhované činnosti, které žadatel zkoumal; a (f) hlavní zprávy a doporučení, v souladu s vnitrostátní právní úpravou, určené orgánům veřejné správy v době, kdy má být dotčená veřejnost informována v souladu s odstavcem 2 výše. 7. Postupy pro účast veřejnosti jí umožní předkládat písemně nebo - v případě vhodnosti - na veřejném jednání nebo veřejném průzkumu s žadatelem, jakékoli připomínky, informace, rozbory nebo stanoviska, které veřejnost považuje za relevantní ve vztahu k navrhované činnosti. 8. Každá strana zajistí, že v rozhodnutí bude náležitě brán v úvahu výsledek účasti veřejnosti. 9. Pokud bylo rozhodnutí vydáno orgánem veřejné správy, každá strana zajistí, aby o něm byla veřejnost okamžitě informována v souladu s příslušnými postupy. Každá strana zpřístupní veřejnosti text rozhodnutí a důvody i hlediska, na nichž je rozhodnutí založeno. Tím došlo k zásadnímu omezení práva veřejnosti účastnit se rozhodování o záležitostech životního prostředí a k oslabení principu transparentnosti a participace. V žádném případě nebyla plně dodržena ustanovení článku 6 předmětné úmluvy. Návrh řešení: Požaduji plně respektovat právo veřejnosti a územně samosprávných celků na plnou a skutečně realizovatelnou účast při tvorbě takového návrhu a zohlednit tuto skutečnost při přípravě vymezení předmětné AOV 47 tak, že bude celý proces zopakován. Požaduji doplnění objektivního vyhodnocení kvality participace veřejnosti a samospráv, doplnění analýzy skutečné možnosti obcí ovlivnit návrh akcelerační oblasti a přepracování procesu participace tak, aby veřejnost a obce mohly reálně ovlivnit základní parametry návrhu již v rané fázi přípravy koncepce. Pokud nebude možné uvedené nedostatky objektivně a přezkoumatelně odstranit, požaduji vypuštění akcelerační oblasti AOV47 – Bukovec a souvisejícího územního opatření z návrhu Změny č. 2 Územního rozvojového plánu ČR. 10.6 Rozpor s Evropskou úmluvou o krajině (European Landscape Convention, ETS No. 176) Návrh Změny č. 2 Územního rozvojového plánu ČR nedostatečně zohledňuje ochranu krajiny jako základní složky životního prostředí a nebere v úvahu charakter území jako krajiny s významnými estetickými a kulturními hodnotami. Vymezení akcelerační oblasti v takto citlivém území vede k narušení krajinného rázu a dálkových pohledů, aniž by byly tyto dopady adekvátně vyhodnoceny. Citace SEA: Hodnocené území se vyznačuje vysokou koncentrací kulturně-historických hodnot, které se uplatňují v bezprostředním okolí i v širších krajinných souvislostech. V okruhu do 1 km se nachází řada drobných sakrálních prvků (boží muka, kaple, výklenkové kaple) a významnější objekt v podobě kostela sv. Václava se hřbitovem. Ve vzdálenosti do 2 km jsou zastoupeny další významné prvky, zejména kostel sv. Martina a Památník slovanského bratrství. V širším okolí do 5 km a 15 km se pak koncentruje mimořádně široké spektrum památek, včetně kostelů, kaplí, historických areálů, zámků a hradů, přičemž zásadní roli hrají dominanty jako hrad Choustník, hrad Kámen či zámek Červená Lhota. Tyto objekty se významně 288 uplatňují v dálkových pohledech a tvoří klíčové kompoziční prvky krajiny. V tomto případě lze očekávat potenciálně mírně negativní vliv. Podmínky a zmírňující opatření ÚO: Nastavena podmínka pro max. výšku VTE z důvodu ochrany krajinného rázu a kulturních hodnot v území. Stanovena podmínka ochrany nemovitých kulturních památek. Dále v rámci odůvodnění stanovena podmínka zachovat nerušený rámec dominanty hradu Choustníka v osách V-Z, SZ. Bodové hodnocení -1 Opatření SEA: Navržené podmínky a zmírňující opatření jsou v ÚO řešeny s ohledem na charakter záměru v adekvátním rozsahu. V rámci posouzení SEA nejsou navržena další zmírňující opatření. Účinek Nepřímý mírně negativní Čas / Trvání Dlouhodobý a trvalý mírně negativní Vady návrhu včetně veškeré dokumentace k němu příslušející jsou popsány v připomínce ohledně krajinného rázu v oddílu 6 tohoto podání. Tento postup je v rozporu s principy Evropské úmluvy o krajině, která zdůrazňuje ochranu, správu a plánování krajiny jako veřejného zájmu.	

Poř. č.	Připomínkové místo	Číslo jednací	Článek	AO	Připomínka	Vyhodnocení
					Návrh řešení: Navrhuje se doplnění plného posouzení vlivů odpovídajícího požadavkům směrnice ve smyslu připomínek v oddílech 6 a 7 tohoto podání. Pokud nebude možné uvedené nedostatky objektivně a přezkoumatelně odstranit, požaduji vypuštění akcelerační oblasti AOV47 – Bukovec a souvisejícího územního opatření z návrhu Změny č. 2 Územního rozvojového plánu ČR. XI. ROZPOR NÁVRHU ZMĚNY Č. 2 ÚZEMNÍHO ROZVOJOVÉHO PLÁNU ČR A NÁVRHU ÚZEMNÍHO OPATŘENÍ O VYMEZENÍ AOV Č. 47 BUKOVEC A DOKUMENTACE SEA VČETNĚ JEJICH ODŮVODNĚNÍ S ÚSTAVNÍM POŘÁDKEM ČESKÉ REPUBLIKY 11.1. Porušení rovnosti před zákonem 11.1.1 Porušení rovnosti před zákonem dle čl. 3 odst. 1 Listiny základních práv a svobod Schválením akceleračních zón, tj. návrhu Změny č. 2 Územního rozvojového plánu České republiky by se v České republice vymezila území, ve kterých se protiústavně zjednodušuje a zrychluje povolování proces pro určitý vybraný druh staveb, tedy vyčleňuje se v rozporu s principem rovnosti před zákonem určitý druh správního řízení do zvláštního právního režimu. Základní princip rovnosti přitom vyžaduje, aby byl zákon ve stejných nebo obdobných situacích vymáhán stejně pro všechny. Rovněž Ústavní soud ČR konstantně a trvale zakazuje libovůli, a vždy v rámci rovnosti před zákonem zkoumá, zda zákonodárce nevytvořil neodůvodněné rozdíly, které nemají racionální základ. Zde tato nedůvodná nerovnost byla zákonodárcem vytvořena pro určitý druh staveb, a tedy pro nedůvodně protěžovanou skupinu stavebníků a vlastníků nemovitostí bylo vytvořeno speciální a nedůvodně zjednodušené stavební řízení; tím se vytvořil právní stav, kdy pro stavby typově trvale a často nevratně vysoce zatěžující krajinu a její obyvatele a s výraznými faktickými dopady na krajinu a její obyvatele se paradoxně zjednodušuje jejich povolování, zatímco u staveb výrazně jednodušších se trvá na standardní náročnosti povolovacího řízení. Pro stavebníky VTE se tedy vytvořilo ze strany zákonodárců protekční právní prostředí, tj. využila se pozitivní právní diskriminace, kterou se životní prostředí – snížením těchto klasických standardů – spíše potencionálně ohrožuje. Bylo tedy porušeno ústavně chráněné právo na rovnost před zákonem dle čl. 3 odst. 1 Listiny základních práv a svobod. Rovnost před zákonem není přitom privilegium, ale základní právo; stavebníci VTE nemají právo být zvýhodňováni ve stavebním právu vůči ostatním stavebníkům, ale zcela naopak, bylo by důvodné a obhajitelné požadovat po nich s ohledem na náročnost staveb a jejich dopady do krajiny a na obyvatele přísnější podmínky. „Rovnost před zákonem" je základní právní princip zaručující, že se všemi osobami je zacházeno stejně bez diskriminace, a to včetně jakékoli pozitivní diskriminace. Tento princip, ukotvený v ústavním pořádku 289 (Listina základních práv a svobod), zajišťuje rovný přístup k právům a spravedlivému procesu před orgány veřejné moci, tedy i před orgány ve stavebním řízení. Rychlost předmětného správního řízení v případě VTE není přitom absolutně důvodným argumentem, ale spíše naopak, svědčí v jeho neprospěch. Rychlost při náročnosti těchto staveb je spíše negativum, zvláště snižuje-li se nároky na tato řízení. Rovnost před zákonem je právní právo, které zaručuje všem stejné zacházení ve vztahu k našeho právnímu řádu dle našeho ústavního pořádku; proto zavedení akceleračních zón je nepochybně protiústavním zásahem a nemůže při obhajobě jakkoli obstát. Proto jakýkoli krok realizovaný na jejich podkladě je krokem v rozporu s právem. Návrh řešení: Požaduji respektovat platnou právní úpravu a ústavní principy a zohlednit tuto skutečnost při vymezení předmětné AOV 47 tak, že buď bude použit při vymezení akcelerační oblasti č. 47 Bukovec koncepčně správný nástroj územního plánování anebo doplnit hodnocení SEA na úroveň popsanou v ostatních námitkách, tak aby bylo možno seriózně posoudit skutečné vlivy posuzovaného záměru a odstranit tím způsobenou shora uvedenou nerovnost. Pokud nebude možné uvedené nedostatky objektivně a přezkoumatelně odstranit, požaduji vypuštění akcelerační oblasti AOV47 – Bukovec a souvisejícího územního opatření z návrhu Změny č. 2 Územního rozvojového plánu ČR. 11.1.2 Porušení čl. 4 odst. 3, 4 Ústavy České republiky Dále jde o porušení čl. 4, odst. 3 Ústavy ČR: Zákonná omezení základních práv a svobod musí platit stejně pro všechny případy, které splňují stanovené podmínky a porušení čl. 4, odst. 4: Při používání ustanovení o mezích základních práv a	

Poř. č.	Připomínkové místo	Číslo jednací	Článek	AO	Připomínka	Vyhodnocení
					svobod musí být šetřeno jejich podstaty a smyslu. Taková omezení nesmějí být zneužívána k jiným účelům, než pro které byla stanovena. Jak už bylo uvedeno výše, přijetím právní úpravy akceleračních zón došlo k zásadnímu protiústavnímu narušení principu rovnosti, když pro vybrané typy staveb, zde větrných elektráren, byly jedny subjekty práva nedůvodně procesně zvýhodněny (pozitivní diskriminace), a jiné subjekty práva v tomto smyslu znevýhodněny. Investoři větrných elektráren se stali právní úpravou zákonodárcem nedůvodně preferováni ve stavebním řízení, zatímco investoři jiných staveb nikoli (byla jim ponechána původní právní pozice). Všichni účastníci správních řízení staveb větrných elektráren, kteří jsou jimi hrubě zasahováni, jsou tak rovněž zasaženi do svých vlastnických práv s výrazně omezenými procesními právy, protože se nemohou daným stavbám bránit v dostatečném rozsahu pro nedůvodného zvýhodněn těchto staveb. Není zde v žádném případě splněna ani tvrzená podmínka veřejného zájmu, dané stavby VTE nejsou stavby veřejného zájmu, ani stavby které by musely být realizovány objektivně nedůvodně rychle, navíc jejich realizace by zcela objektivně a prokazatelně negativně zasahovala svým vlivem zcela zásadně do života obyvatel v jejich okolí. Dochází tak k narušování ústavního pořádku, a to citovaných dvou článků Listiny základních práv a svobod. V případě porušení čl. 4, odst. 3 Ústavy ČR dochází k nedůvodnému protekčnímu preferování správního řízení konkrétních investorů s cílem dosažení jejich rychlejšího zisku, a to za porušení čl.4, odst.4, kdy je hrubě zasahováno do práv všech ostatních vlastníků v daném regionu a obecní samosprávy jako subjektu veřejného zájmu, tedy kdy se zcela rezignovalo na šetření podstaty a smyslu práv všech dotčených subjektů práva. Stavbou daných větrných elektráren by se výrazně omezila základní vlastnická práva všech ostatních subjektů, a zasáhlo by se současně trvale do jejich práva na život (na zdraví). Žádný veřejný zájem, který by to vyvážil, přitom nelze ani při nejvyšší dobré vůli identifikovat. Návrh řešení: Požaduji respektovat platnou právní úpravu a ústavní principy a zohlednit tuto skutečnost při vymezení předmětné AOV 47 tak, že buď bude použit při vymezení akcelerační oblasti č. 47 Bukovec koncepčně správný nástroj územního plánování anebo doplnit hodnocení SEA na úroveň popsanou 290 v ostatních námitkách, tak aby bylo možno seriózně posoudit skutečné vlivy posuzovaného záměru a odstranit tím způsobenou shora uvedenou nerovnost. Pokud nebude možné uvedené nedostatky objektivně a přezkoumatelně odstranit, požaduji vypuštění akcelerační oblasti AOV47 – Bukovec a souvisejícího územního opatření z návrhu Změny č. 2 Územního rozvojového plánu ČR. 11.2 Porušení čl. 7 Ústavy České republiky Dále jde o porušení čl. 7 Ústavního zákona č. 1/1993 Sb., tj. Ústavy České republiky: Stát dbá o šetrné využívání přírodních zdrojů a ochranu přírodního bohatství. Stát by tím, že by povolil realizovat všechny stavby VTE při naplnění limitních parametrů všech akceleračních oblastí, nedbal o šetrné využívání přírodních zdrojů a ochranu přírodního bohatství, tj. připustil by zasáhnout do krajiny natrvalo tak, že by ji regionálně zcela narušil a v zastavěné ploše natrvalo zničil. Tím by porušil daný článek Ústavy ČR. Návrh řešení: Požaduji respektovat platnou právní úpravu a ústavní principy a zohlednit tuto skutečnost při vymezení předmětné AOV 47 tak, že upraveny limity využití oblasti na přiměřenou úroveň ve smyslu výše podaných námitek a odstranit tím namítané zanedbání. Pokud nebude možné uvedené nedostatky objektivně a přezkoumatelně odstranit, požaduji vypuštění akcelerační oblasti AOV47 – Bukovec a souvisejícího územního opatření z návrhu Změny č. 2 Územního rozvojového plánu ČR. 11.3 Porušení čl. 6, odst. 1 Ústavy České republiky Podle čl. 6, odst. 1 Ústavy ČR: Každý má právo na život. Realizací daného záměru výstavby větrných elektráren za daných podmínek by mohlo dojít k přímému porušení práva dotčených obyvatel na život, když ten by mohl být ohrožen dopady vlivu provozování daných elektráren, včetně hluku, zásahů do krajiny, možných námraz a přímého ohrožené zdraví. To je již doplňováno technickými vědeckými studiemi. Návrh řešení: Požaduji respektovat platnou právní úpravu a ústavní principy a zohlednit tuto skutečnost při vymezení	

Poř. č.	Připomínkové místo	Číslo jednací	Článek	AO	Připomínka	Vyhodnocení
					předmětné AOV 47 ve smyslu výše uvedených připomínek tak, aby bylo možno seriózně posoudit skutečné vlivy posuzovaného záměru a odstranit tím shora uvedený rozpor. Pokud nebude možné uvedené nedostatky objektivně a přezkoumatelně odstranit, požaduji vypuštění akcelerační oblasti AOV47 – Bukovec a souvisejícího územního opatření z návrhu Změny č. 2 Územního rozvojového plánu ČR. 11.4 Porušení čl. 11, odst. 1 Ústavy České republiky Podle čl. 11, odst. 1 Ústavy ČR: Každý má právo vlastnit majetek. Vlastnické právo všech vlastníků má stejný zákonný obsah a ochranu. Vlastnické právo vlastníků pozemků, na kterých má být prováděna procesně „protekční" výstavba větrných elektráren, je však bezdůvodně preferováno zmírněním podmínek před vlastnictvím vlastníků pozemků, na kterých je provedeno obydlí. Výše uvedené má přímou souvislost s ust. § 3 zákona č. 416/2009 Sb. o urychlení výstavby strategicky významné infrastruktury v platném znění, který stanoví v odst. 1: (1) Pro odejmutí nebo omezení práv k pozemkům nebo stavbám potřebným pro uskutečnění dopravní, vodní, energetické nebo těžební infrastruktury, infrastruktury pro ukládání oxidu uhličitého nebo infrastruktury elektronických komunikací platí zákon o vyvlastnění (zákona č. 184/2006 Sb. v platném znění), pokud tento zákon nestanoví jinak. 291 Vyvlastňovacím úřadem je dle § 15 odst. 1 písm. d) Dopravní a energetický stavební úřad. Přičemž další ustanovení tohoto tzv. liniového zákona stanoví, že jde o stavbu energetické infrstruktury § 1 (1) Tento zákon zapracovává příslušné předpisy Evropské unie24) a upravuje postupy při přípravě a povolování staveb dopravní, vodní, energetické a těžební infrastruktury, infrastruktury pro ukládání oxidu uhličitého, infrastruktury elektronických komunikací a strategických investičních staveb, při získávání práv k pozemkům a stavbám potřebných pro uskutečnění uvedených staveb a uvádění těchto staveb do užívání s cílem urychlit jejich majetkoprávní přípravu, povolování a následný soudní přezkum správních rozhodnutí v souvislosti s těmito stavbami. Tento zákon dále upravuje v návaznosti na přímo použitelný předpis Evropské unie10) výkon státní správy a postup při povolování projektů společného zájmu a postup při přijímání rozhodnutí o určení oblasti jako údolí pro urychlení zavádění technologií pro nulové čisté emise. (4) Energetickou infrastrukturou se pro účely tohoto zákona rozumějí stavby a zařízení elektrizační soustavy, plynárenské soustavy, soustavy zásobování tepelnou energií, stavby pro energetickou bezpečnost nebo stavby a zařízení ropovodů a produktovodů podle jiného zákona zřizované a provozované ve veřejném zájmu5), pokud nejsou v rozporu s územním rozvojovým plánem a se zásadami územního rozvoje, dobíjecí stanice, vodíkové čerpací stanice nebo čerpací stanice na zkapalněný metan a stavby související s těmito stavbami a zařízeními. (5) Stavbou pro energetickou bezpečnost se pro účely tohoto zákona rozumí d) stavba výrobny elektřiny z obnovitelných zdrojů o celkovém instalovaném výkonu 15 MW a více, včetně staveb jejího připojení do elektrizační soustavy a s tímto připojením souvisejících; stavba výrobny elektřiny využívající energii větru se považuje za stavbu pro energetickou bezpečnost i jako součást souboru staveb výroben nebo zdrojů elektřiny využívajících energii větru, pokud soubor staveb v celkovém součtu překračuje hodnotu instalovaného výkonu podle části věty před středníkem. Přičemž to fakticky pro případ postavení cca 4 ks VTE a více znamená možnost v rámci schválené akcelerační oblasti provést vyvlastnění a to nejen pozemků pro provedení staveb liniové doprovodné infrastruktury (napojení na distribuční síť), ale i samotných pozemků pro tuto výrobu! To platí i přes toto ustanovení citovaného liniového zákona: § 2e (1) Stavba pro energetickou bezpečnost, s výjimkou staveb pro energetickou bezpečnost podle § 1 odst. 5 písm. d), je veřejně prospěšnou stavbou (zde však není vazba na § 3 odst. 1, jde stále o stavbu energetické infrastruktury). Tato stavba slouží k zajištění bezpečnostních zájmů České republiky v podobě udržitelné a soběstačné výroby energie. (2) V pochybnostech, zda jde o stavbu pro energetickou bezpečnost, platí stanovisko Dopravního a energetického stavebního úřadu. Zákon o vyvlastnění č. 184/2006 Sb. pouze stanoví, že se použije, stanoví-li tak zákon zvláštní a dále: § 3 (1) Vyvlastnění je přípustné jen pro účel vyvlastnění stanovený zvláštním zákonem a jen jestliže veřejný zájem na dosažení tohoto účelu převažuje nad zachováním dosavadních práv	

Poř. č.	Připomínkové místo	Číslo jednací	Článek	AO	Připomínka	Vyhodnocení
					vyvlastňovaného. Vyvlastnění není přípustné, je-li možno práva k pozemku nebo stavbě potřebná pro uskutečnění účelu vyvlastnění získat dohodou nebo jiným způsobem. (2) Sleduje-li se vyvlastněním provedení změny ve využití nebo v prostorovém uspořádání území, včetně umísťování staveb a jejich změn, lze je provést, jen jestliže je v souladu s cíli a úkoly územního plánování. Pak platí naprosto zrychlený režim povolování i soudního přezkumu vyjádřený v liniovém zákoně: § 2 (1) Vztahuje-li se na řízení tento zákon, příslušný úřad v oznámení o zahájení řízení poučí účastníky o této skutečnosti. 292 (2) Lhůty pro podání žalob proti rozhodnutím vydaným v řízeních podle § 1 se zkracují na polovinu; to neplatí, jde-li o řízení podle stavebního zákona. O žalobách rozhodne soud ve lhůtě 90 dnů. Ustanovení předchozí věty obdobně platí i pro řízení o opravných prostředcích proti rozhodnutí soudu o žalobě. (3) Jde-li o stavbu pro energetickou bezpečnost, činí lhůty pro podání žalob proti rozhodnutím vydaným v řízeních podle § 1 jeden měsíc. Tyto žaloby nelze rozšířit o dosud nenapadené výroky nebo je rozšířit o další žalobní body po uplynutí lhůty podle věty první. O žalobách podle věty první a opravných prostředcích proti rozhodnutí soudu o nich rozhodne soud ve lhůtě 90 dnů. § 2d (1) Proti rozhodnutí o povolení záměru stavby pro energetickou bezpečnost není přípustné odvolání. (2) V řízeních podle § 1 ve věcech záměrů staveb pro energetickou bezpečnost správní orgány projednávají a rozhodují věc přednostně před jinými stavbami energetické infrastruktury. To neplatí pro stavby pro energetickou bezpečnost podle § 1 odst. 5 písm. d). (3) Správní orgán, který v souvislosti se záměrem stavby pro energetickou bezpečnost vydává rozhodnutí v řízeních podle § 1, není oprávněn prodloužit lhůtu pro jeho vydání. Návrh řešení: Požaduji respektovat platnou právní úpravu a ústavní principy a zohlednit tuto skutečnost při vymezení předmětné AOV 47 ve smyslu výše uvedených připomínek tak, aby bylo možno seriózně posoudit skutečné vlivy posuzovaného záměru a odstranit tím shora uvedený rozpor. Pokud nebude možné uvedené nedostatky objektivně a přezkoumatelně odstranit, požaduji vypuštění akcelerační oblasti AOV47 – Bukovec a souvisejícího územního opatření z návrhu Změny č. 2 Územního rozvojového plánu ČR. 11.5 Porušení čl. 11, odst. 3 Ústavy České republiky Podle čl. 11, odst. 3 Ústavy ČR: Vlastnictví zavazuje. Nesmí být zneužito na újmu práv druhých anebo v rozporu se zákonem chráněnými obecnými zájmy. Jeho výkon nesmí poškozovat lidské zdraví, přírodu a životní prostředí nad míru stanovenou zákonem. Rovněž hrubě je porušován, když vlastnické právo vlastníků pozemků, na kterých chtějí investoři zvýhodněně realizovat větrné elektrárny, je zneužíváno vůči vlastníkům druhých, a výkon vlastnického práva proto, že na sousedních pozemcích bude realizována větrná elektrárna, bude poškozovat lidské zdraví, přírodu a životní prostředí nad míru stanovenou zákonem. Hodnota jejich pozemků výrazně klesne. Výhrady, které byly vůči výstavbě větrných elektráren vzneseny, přitom nikdo nevyvrací, naopak, jsou potvrzovány. Návrh řešení: Požaduji respektovat platnou právní úpravu a ústavní principy a zohlednit tuto skutečnost při vymezení předmětné AOV 47 ve smyslu výše uvedených připomínek tak, aby bylo možno seriózně posoudit skutečné vlivy posuzovaného záměru a odstranit tím shora uvedený rozpor. Pokud nebude možné uvedené nedostatky objektivně a přezkoumatelně odstranit, požaduji vypuštění akcelerační oblasti AOV47 – Bukovec a souvisejícího územního opatření z návrhu Změny č. 2 Územního rozvojového plánu ČR. 11.6 Porušení čl. 12, odst. 1, věta první Ústavy České republiky Podle čl. 12, odst.1, věta první: Realizací daného záměru výstavby větrných elektráren za daných podmínek je hrubě narušováno právo všech dotčených sousedních vlastníků na nedotknutelnost obydlí. Podoba, projevy provozu daných staveb a jejich zásah do krajiny de facto jejich obydlí trvale, tj. navždy ničí. Návrh řešení: Požaduji respektovat platnou právní úpravu a ústavní principy a zohlednit tuto skutečnost při vymezení	

Poř. č.	Připomínkové místo	Číslo jednací	Článek	AO	Připomínka	Vyhodnocení
					předmětné AOV 47 ve smyslu výše uvedených připomínek tak, aby bylo možno seriózně posoudit skutečné vlivy posuzovaného záměru a odstranit tím shora uvedený rozpor. 293 Pokud nebude možné uvedené nedostatky objektivně a přezkoumatelně odstranit, požaduji vypuštění akcelerační oblasti AOV47 – Bukovec a souvisejícího územního opatření z návrhu Změny č. 2 Územního rozvojového plánu ČR. 11.7. Porušení čl. 10 Ústavy České republiky Podle čl. 10 Ústavy České republiky, má aplikační přednost Smlouva o fungování Evropské unie a výše uvedené mezinárodní smlouvy, směrnic a dalších složek evropského práva před zákonem, pokud mezinárodní smlouva stanoví něco jiného. Návrh řešení: Požaduji respektovat platnou právní úpravu a ústavní principy a zohlednit aplikační přednost mezinárodních smluv ve smyslu výše uvedených připomínek tak, aby bylo možno seriózně posoudit skutečné vlivy posuzovaného záměru. Pokud nebude možné uvedené nedostatky objektivně a přezkoumatelně odstranit, požaduji vypuštění akcelerační oblasti AOV47 – Bukovec a souvisejícího územního opatření z návrhu Změny č. 2 Územního rozvojového plánu ČR. XII. ZÁSAH NÁVRHU ZMĚNY Č. 2 ÚZEMNÍHO ROZVOJOVÉHO PLÁNU ČR A NÁVRHU ÚZEMNÍHO OPATŘENÍ O VYMEZENÍ AOV Č. 47 BUKOVEC A DOKUMENTACE SEA VČETNĚ JEJICH ODŮVODNĚNÍ DO PRÁVA NA SAMOSPRÁVU, NESOUHLAS DOTČENÝCH OBCÍ A VEŘEJNOSTI Vymezení akcelerační oblasti AOV47 – Bukovec je v přímém rozporu s vůlí dotčených obcí a obyvatel území, která byla opakovaně a jednoznačně vyjádřena prostřednictvím usnesení zastupitelstev, místního referenda a hromadné petice. 12.1 Nevhodné použití Změny č.2 Územního rozvojového plánu ČR jako nástroje k dosažení deklarovaného účelu Vymezení akceleračních oblastí prostřednictvím změny č. 2 Územního rozvojového plánu velmi silně zasahuje do práva na samosprávu, v rámci, kterého obec pečuje o všestranný rozvoj svého území a o potřeby svých občanů. Jde především o uspokojování potřeby bydlení, ochrany a rozvoje zdraví, dopravy a spojů, potřeby informací, výchovy a vzdělávání, celkového kulturního rozvoje a ochrany veřejného pořádku. V rámci práva na samosprávu obec pečuje i o životní prostředí na svém území, které je předpokladem pro ochranu zdraví obyvatel, a také o přírodu a krajinu, jejichž dobrá kvalita představuje základní předpoklad pro rozvoj turismu a podnikání. Jinými slovy v obci, jejíž území a okolí může být ohroženo nevhodně naplánovanou výstavbou VTE, mohou být v důsledku toho občané obtěžování hlukem, což může mít i zdravotní důsledky, nemovitosti nacházející se příliš blízko VTE realizovaných v akcelerační oblasti mohou ztratit na hodnotě a také podnikání může být omezeno, neboť může dojít k poškození přírody a krajinného rázu, což může vést ke snížení počtu turistů. Proto by si obec sama měla důkladně posoudit, v jakém rozsahu jsou ještě VTE na jejím území vhodné a únosné, resp. s jakým ještě počtem a umístěním VTE budou občané souhlasit. Tohoto detailního posouzení se znalostí místních potřeb a limitů a s respektem k právu na samosprávu nebude Změna č. 2 URP nikdy schopna. Vymezení akceleračních oblastí Změnou č. 2 URP znamená porušení Čl. 8 Ústavy ČR: Zaručuje se samospráva územních samosprávných celků a porušení Čl. 101, odst.1 Ústavy ČR: Obec je samostatně spravována zastupitelstvem. Tím, že se připustil režim protiústavních akceleračních zón, se dále připustil zásahem zákonodárce zvenčí protiprávní zásah do územních plánů, jejichž obsah je jinak výsostným právem obcí a měst jako jednotek územních samospráv. Podobným způsobem stát není oprávněn, a to ani zákonodárnou cestou, zasahovat do vyhrazené pravomoci obcí. Schvalování územního plánu je proces ve finální kompetenci zastupitelstva obce, které rozhoduje o jeho pořízení, zadání i finálním vydání. Přijetím akceleračních zón došlo k protiústavnímu zásahu do práva na samosprávu v této oblasti, a pokud by došlo k 294 povolení větrné elektrárny na základě tohoto právního předpisu, jednalo by se o rozhodnutí protiústavní rovněž v mezích citovaných článků. Právo na samosprávu je přitom garantováno přímo v Ústavě ČR. Ústavní soud k jeho významu říká: „Právo obcí na samosprávu je ústavně zaručeno a vyplývá především z čl. 8, čl. 100 odst. 1, čl. 101 odst. 1 a čl. 104 odst. 2 Ústavy. Ústavní soud dal v mnoha svých rozhodnutích najevo, že považuje místní samosprávu za nezastupitelnou složku rozvoje demokracie a opakovaně konstatoval, že místní	

Poř. č.	Připomínkové místo	Číslo jednací	Článek	AO	Připomínka	Vyhodnocení
					samospráva je „výrazem práva a schopnosti místních orgánů, v mezích daných zákonem, v rámci své odpovědnosti a v zájmu místního obyvatelstva regulovat a řídit část veřejných záležitostí… Samospráva přitom musí mít reálnou možnost záležitosti a otázky místního významu, a to i ty, jež pro svou povahu přesahují místní nebo regionální rámec a o nichž rozhoduje ve své samostatné působnosti, řešit na základě svého svobodného uvážení. Formou zastupitelské demokracie je tak realizována vůle občanů zastoupených na lokální a regionální úrovni a toliko odpovědností k voliči a na základě zákonného a ústavního rámce je samospráva ve svém konkrétním projevu posléze omezena… Z toho vyplývá, že obce musí mít prostřednictvím autonomního rozhodování svých zastupitelstev možnost svobodně se rozhodnout, jakým způsobem budou v mezích právního řádu spravovat záležitosti místního pořádku a rozhodovat o rozvoji území obce (nejen) prostřednictvím nástrojů územního plánování.“ (Nález ÚS sp. zn. IV. ÚS 938/22 ze dne 18. 8. 2023) Z podkladů vyplývá, že centrální vymezování akceleračních oblastí výrazně omezuje možnost obcí ovlivnit budoucí využití území, rozvoj bydlení, ochranu krajiny i strategické směřování obce. Současně dochází k oslabení role zastupitelstev a místního územního plánování. Návrh řešení: Požaduji respektovat právo na samosprávu, platnou právní úpravu a ústavní principy a zohlednit tuto skutečnost při vymezení předmětné AOV 47 tak, že bude použit při vymezení akcelerační oblasti č. 47 Bukovec koncepčně správný nástroj územního plánování, tak aby bylo možno seriózně posoudit skutečné vlivy posuzovaného záměru a odstranit tím shora uvedený rozpor. Požaduji doplnění objektivního vyhodnocení dopadů návrhu na ústavně chráněné postavení samospráv, doplnění analýzy omezení územního plánování obcí a přepracování návrhu tak, aby byla respektována autonomie místních samospráv a princip subsidiarity. Pokud nebude možné uvedené nedostatky objektivně a přezkoumatelně odstranit, požaduji vypuštění akcelerační oblasti AOV47 – Bukovec a souvisejícího územního opatření z návrhu Změny č. 2 Územního rozvojového plánu ČR. Zdroje: ÚSTAVNÍ SOUD ČR. Nález sp. zn. Pl. ÚS 22/22 [online]. Brno: Ústavní soud ČR, 9. 5. 2023. Dostupné z: https://www.usoud.cz/fileadmin/user_upload/Tiskova_mluvci/Publikovane_nalezy/2023/p-22-22_AN.pdf. [cit. 18. 5. 2026]. ÚSTAVNÍ SOUD ČR. Nález sp. zn. III. ÚS 709/19 [online]. Brno: Ústavní soud ČR, 12. 5. 2020. Dostupné z: https://www.usoud.cz/fileadmin/user_upload/Tiskova_mluvci/Publikovane_nalezy/2020/III._US_709_19_na_web.pdf. [cit. 18. 5. 2026]. ČESKÁ REPUBLIKA. Ústavní zákon č. 1/1993 Sb., Ústava České republiky [online]. Dostupné z: https://www.zakonyprolidi.cz/cs/1993-1. [cit. 17. 5. 2026]. RADA EVROPY. Evropská charta místní samosprávy [online]. Dostupné z: https://rm.coe.int/168007a088. [cit. 17. 5. 2026]. 12.2 Z odůvodnění návrhu Změny č. 2 Územního rozvojového plánu ČR nevyplývá, proč je nutné do práva na samosprávu zasáhnout. 295 Obecné proklamace o nutnosti reagovat na klimatickou změnu a dosáhnout energetické soběstačnosti nejsou v tomto smyslu dostatečné, neboť Změna č. 2 nijak nespecifikuje, jak vymezení konkrétní akcelerační oblasti AOV47 přispěje k ochraně klimatu (tj. k jakému snížení produkce CO2 dojde a jaký dopad to bude mít na probíhající změnu klimatu) nebo v jakém rozsahu bude snížena závislost na fosilních palivech, resp. jak přesně se zvýší energetická soběstačnost ČR a proč tento konkrétní případný nárůst soběstačnosti nebo naopak snížení produkce CO2 převáží nad právem na samosprávu. Takto naprosto nelze při zásazích do ústavně zaručených práv ze strany státní moci postupovat. Návrh řešení: Požaduji plně respektovat právo na samosprávu, platnou právní úpravu a ústavní principy a zohlednit tuto skutečnost při odůvodnění vymezení předmětné AOV 47 tak, že bude použito takové odůvodnění	

Poř. č.	Připomínkové místo	Číslo jednací	Článek	AO	Připomínka	Vyhodnocení
					Změny č. 2 URP, které odstraní výše uvedený nedostatek. Požaduji doplnění objektivního vyhodnocení dopadů návrhu na ústavně chráněné postavení samospráv, doplnění analýzy omezení územního plánování obcí a přepracování návrhu tak, aby byla respektována autonomie místních samospráv a princip subsidiarity. Pokud nebude možné uvedené nedostatky objektivně a přezkoumatelně odstranit, požaduji vypuštění akcelerační oblasti AOV47 – Bukovec a souvisejícího územního opatření z návrhu Změny č. 2 Územního rozvojového plánu ČR. 12.3 Utajení procesu tvorby návrhu Změny č. 2 Územního rozvojového plánu ČR a protiprávní délka lhůty k vyjádření a nepřípustné omezení účinné participace veřejnosti a obcí Nelze také pominout fakt, že samotná tvorba návrhu byla v rozporu se základními principy územního plánování provedena bez jakékoliv účasti obcí a dá se zodpovědně říci, že v naprostém utajení jako nějaká diverzní akce, přičemž právě jejich obyvatelé jsou dopady takového plánování nejvíce a bezprostředně ovlivněni. Lhůta poskytnutá územním opatření k reakci na takovouto naprosto zásadní změnu je zcela nedostatečná a protiprávní, neboť jde o zcela nedostatečnou lhůtu na seznámení s dopady takové zásadní změny, jakou Změna č. 2 Územního rozvojového plánu ČR je, a formulaci stanoviska celé místní veřejnosti. To platí zejména v kombinaci s faktem, kdy obce nebyly účastny tvorby změny tohoto návrhu, který trval cca 3 roky, což je v příkrém rozporu s délkou lhůty pro ty subjekty, kterých se tato změna bude nejvíce dotýkat. To je právě ta skutečnost, která činí délku předmětné lhůty (která jinak odpovídá liteře stavebního zákona) nezákonnou. Vymezení akceleračních oblastí tedy nebylo vůbec projednáno s dotčenými obcemi, přestože právě obce nesou přímou odpovědnost za kvalitu života obyvatel a za dlouhodobé uspořádání svého území. Tento postup považují i kraje a to Jihočeský kraj i kraj Vysočina, kde se předmětná AOV 47 nachází, za rozpor se základními principy územního plánování, který ve svém důsledku povede k faktickému oslabení pozice obcí vůči budoucím investorům, neboť předem deklaruje „vhodnost“ území pro realizaci záměrů OZE bez aktivní účasti obcí. Oba dva kraje konzistentně uplatňují názor, že vymezování ploch pro obnovitelné zdroje energie musí být výsledkem výkonu samostatné působnosti územních samospráv, nikoliv důsledkem plošných či centralizovaných rozhodnutí. Jakýkoli postup, který tento princip obchází nebo oslabuje, je vnímán jako zásah do ústavně zaručeného práva kraje a obcí na samosprávu a jako nepřípustné narušení dělby kompetencí ve veřejné správě. Veřejná vyhláška je doručena 15. dnem po dni jejího vyvěšení na úřední desce pořizovatele (§ 25 správního řádu). Podle § 172 odst. 3 správního řádu musí být veřejné projednání oznámeno nejméně 15 dnů předem. Z toho vyplývá, že se může konat nejdříve 30 dnů ode dne vyvěšení veřejné vyhlášky. Nejzazší lhůta konání veřejného projednání je pak 30. den ode dne doručení veřejné vyhlášky (tj. 45. den ode dne jejího vyvěšení na úřední desce pořizovatele). Z výše uvedeného plyne, že lhůta byla zkrácena pořizovatelem o 15 dnů na absolutně nezbytné minimum. Jediným cílem takového postupu je co nejvíce ztížit dotčené veřejnosti a obcím možnost kvalifikované obrany. 296 Dokumentace SEA neprokazuje, že veřejnost a dotčené obce měly reálnou možnost účinně ovlivnit základní parametry návrhu akcelerační oblasti AOV47 – Bukovec již v rané fázi přípravy koncepce. Návrhy byly Ministerstvem pro místní rozvoj zveřejněny dne 14. 4. 2026, přičemž participace veřejnosti a samospráv probíhala až ve fázi již zpracovaného návrhu. V této fázi byly základní parametry akcelerační oblasti již fakticky předem stanoveny. Obce i obyvatelé tak neměli reálnou možnost ovlivnit samotný výběr lokality, rozsah návrhu ani základní strategické rozhodnutí o vymezení akcelerační oblasti. Dokumentace současně nehodnotí kvalitu participace, rozsah zapojení veřejnosti ani důsledky dlouhodobého sociálního konfliktu v území. Současné principy SEA přitom vyžadují aktivní a efektivní zapojení veřejnosti již v raných fázích přípravy koncepce, nikoli pouze formální možnost podávání připomínek k hotovému návrhu. Takový postup je v rozporu s Aarhuskou úmluvou, se směrnicí Evropského parlamentu a Rady 2001/42/ES, se zákonem č. 100/2001 Sb., o posuzování vlivů na životní prostředí, s principem participativního plánování a s požadavkem transparentního rozhodování veřejné správy. Dokumentace SEA je proto v této části nepřezkoumatelná. Návrh řešení: Požaduji plně respektovat právo veřejnosti a územně samosprávných celků na plnou a skutečně	

Poř. č.	Připomínkové místo	Číslo jednací	Článek	AO	Připomínka	Vyhodnocení
					realizovatelnou účast při tvorbě takového návrhu a zohlednit tuto skutečnost při přípravě vymezení předmětné AOV 47 tak, že bude celý proces zopakován. Požaduji doplnění objektivního vyhodnocení kvality participace veřejnosti a samospráv, doplnění analýzy skutečné možnosti obcí ovlivnit návrh akcelerační oblasti a přepracování procesu participace tak, aby veřejnost a obce mohly reálně ovlivnit základní parametry návrhu již v rané fázi přípravy koncepce. Pokud nebude možné uvedené nedostatky objektivně a přezkoumatelně odstranit, požaduji vypuštění akcelerační oblasti AOV47 – Bukovec a souvisejícího územního opatření z návrhu Změny č. 2 Územního rozvojového plánu ČR. 12.4 Jiné varianty řešení účelu Změny č. URP a s tím související nepřiměřenost zásahu do práva na samosprávu a zvoleného postupu vzhledem k platné legislativě Jestliže je cílem státu, aby se realizovalo více OZE a obává se, že obce dobrovolně bez donucení nebudou akcelerační zóny vymezovat, může stát k dosažení cíle využit jiné a méně invazivní prostředky než „nařizování shora“, např. komunikaci s obcemi a jejich obyvateli nebo může motivovat investory k tomu, aby s obcemi uzavírali skutečně férové dohody, které budou samosprávám poskytovat adekvátní finanční prostředky za strpění velmi negativních dopadů provozu OZE na jejich území nebo může dokonce stát sám obcím nabídnout adekvátní finanční kompenzace. Podatel uzavírá, že z hlediska zásahu do práva na samosprávu by bylo žádoucí, aby Změna č. 2 nevymezovala žádné akcelerační oblasti, neboť není schopna na úrovni své podrobnosti posoudit jejich negativní vlivy. Jestliže už chce ÚRP akcelerační oblasti řešit, pak by mohl obsahovat jen pokyn pro územní plánování obcí spočívající v nutnosti zohlednit v územních plánech potřebu vymezit akcelerační oblasti. Podatel v souvislosti se zásahem do práva na samosprávu ještě doplňuje, že vymezení akcelerační oblasti bude mít i jiné nevítané důsledky, kupř. do ochoty investorů uzavírat s obcemi v akceleračních oblastech zmíněné smlouvy o spolupráci. Je totiž zvykem, že investor, který hodlá na území obce vybudovat OZE, uzavírá s obcí plánovací smlouvy, skrze které (byť mnohdy nedostatečně) vyvažuje dopady větrných elektráren. Jakmile ale dojde k tomu, že bude vymezena akcelerační oblast, lze očekávat, že už tak 297 nevelká ochota investorů jednat o finančních příspěvcích a jiných bonusech klesne prakticky na nulu a obce budou nuceny strpět OZE bez kompenzace. Z pohledu investorů totiž nebude logické zbytečně vynakládat finance a prodlužovat umístění záměru jednáním s obcí, která nemá žádnou možnost akcelerační zónu a z ní plynoucí omezení neakceptovat. Snadná cesta k povolení záměru tak znamená ochuzení obcí, které se nacházejí v akcelerační oblasti o výhody, které budou mít všechny ostatní obce ležící mimo akcelerační oblasti. Současně je třeba poukázat na to, že je řada obcí, které na svém území OZE chtějí a rády by s investory vyjednávaly. Už dnes je v souladu s § 122 zákona č. 283/2021 Sb., stavební zákon možné kdekoliv v nezastavěném území povolovat záměry OZE. Pokud by samospráva chtěla vyloučit tuto možnost, musela by změnit územní plán a tuto změnu velmi dobře odůvodnit jiným veřejným zájmem, který převažuje nad zájmem na výrobě elektřiny prostřednictvím OZE. Vzhledem k tomu, že se klimatická změna považuje za notorietu a vzhledem k tlaku na vybudování tzv. energetického mixu, který má zvýšit energetickou soběstačnost ČR, mají obce velmi malý prostor pro to, aby svoje území řešily podle svých představ. Současně ale pořád tyto tlaky na realizaci OZE narážejí na Ústavou garantované právo na samosprávu a je i v této situaci nutno vyvažovat jednotlivé zájmy. Lze uzavřít, že obce jsou i bez akceleračních zón značně omezeny v právu na samosprávu. Striktní nařízení toho, kde se ještě více usnadní podmínky pro povolování OZE, povede k tomu, že samosprávy nebudou schopny prakticky žádným způsobem zasahovat do toho, jak se má jejich území rozvíjet. Vymezení akceleračních oblastí na nadřazené úrovni zásadně předurčuje další rozhodování v území a oslabuje skutečný prostor krajů a obcí uplatnit vlastní koncepční přístup: Přestože je deklarováno zachování role samosprávy, vymezení akceleračních oblastí na nadřazené úrovni zásadně předurčuje další rozhodování v území a oslabuje skutečný prostor krajů a obcí uplatnit vlastní koncepční přístup. Takový postup je v rozporu se zásadou subsidiarity a s ústavně chráněným právem územních samospráv na rozhodování o svém územním rozvoji.	

Poř. č.	Připomínkové místo	Číslo jednací	Článek	AO	Připomínka	Vyhodnocení
					Vymezení akceleračních oblastí bez projednání s obcemi zásadně mění vyjednávací pozici obcí vůči investorům, neboť (protiprávně) vytváří legitimizující rámec pro tlak na realizaci záměrů bez předchozí obecní shody a bez možnosti stanovit místně přiměřené podmínky. Navržený zásah do územního plánování není přiměřený sledovanému cíli, neboť existuje méně invazivní a účinnější řešení – koncepční vymezování konkrétních ploch na krajské úrovni, které Jihočeský kraj a kraj Vysočina již realizují. Návrh řešení: Požaduji plně respektovat právo veřejnosti a územně samosprávných celků na plnou a skutečně realizovatelnou účast při tvorbě takového návrhu a zohlednit tuto skutečnost při vymezení předmětné AOV 47 tak, že bude celý proces zopakován při respektování těchto práv. Požaduji doplnění objektivního vyhodnocení dopadů návrhu na ústavně chráněné postavení samospráv, doplnění analýzy omezení územního plánování obcí a přepracování návrhu tak, aby byla respektována autonomie místních samospráv a princip subsidiarity. Pokud nebude možné uvedené nedostatky objektivně a přezkoumatelně odstranit, požaduji vypuštění akcelerační oblasti AOV47 – Bukovec a souvisejícího územního opatření z návrhu Změny č. 2 Územního rozvojového plánu ČR. 12.5 Rozpor s právem EU a se ZOZE a s tím související nepřiměřenost zásahu do práva na samosprávu a zvoleného postupu vzhledem k platné legislativě Požadavek na vymezení akceleračních zón na celostátní úrovni nevyplývá z práva EU. Směrnice Evropského parlamentu a Rady (EU) 2018/2001 v konsolidovaném znění (dle její novely směrnicí RED III) v čl. 15c odst. 1 pouze stanoví, že mají členské zajistit, aby příslušné orgány přijaly jeden nebo více plánů, které jako dílčí část oblastí nezbytných pro vnitrostátní příspěvky k celkovému cíli Unie v oblasti 298 obnovitelných zdrojů energie do roku 2030 určí oblasti pro zrychlené zavádění obnovitelných zdrojů energie, a to pro jeden nebo více druhů obnovitelných zdrojů energie. Směrnice neříká, že je příslušným orgánem nezbytně nutně vláda. Jinými slovy z tohoto ustanovení tedy nevyplývá, že by bylo nezbytně nutné vymezovat akcelerační oblasti na úrovni celostátní bez ohledu na zájmy a vůli obcí a jejich obyvatel. Proto nelze argumentovat tak, že je pořízení a vydání ÚRP nezbytné za účelem splnění závazků ČR vůči EU. Tyto závazky mohou být splněny i tím, že akcelerační zóny vymezí obce ve svých územních plánech. Ani zákon č. č. 249/2025 Sb., o urychlení využívání obnovitelných zdrojů energie nevyžaduje, aby byly akcelerační zóny povinně řešeny už v ÚRP jako záměry celostátního významu a následně „přepisovány“ do zásad územního rozvoje a územních plánů obcí. Naopak tato norma počítá s tím, že akcelerační oblasti mohou stanovit i územní plány, jejich direktivní vymezení v ÚRP není nezbytné k dosažení cílů. S ohledem na výše popsané právo na samosprávu by tedy mělo být preferováno, aby o svém území rozhodovaly zásadně obce bez silné ingerence státu. Právě na místní úrovni je totiž možné nejlépe prozkoumat konkrétní podmínky v území a vyvážit všechny veřejné i soukromé zájmy. Naopak na ústřední úrovni, vzhledem k měřítku ÚRP, to není možné. Když se akcelerační zóny vymezí závazně v ÚRP, všechny podmínky pro realizaci OZE budou jen obecné a nic neříkající a nebudou schopny zajistit ochranu důležitých zájmů. Návrh řešení: Požaduji respektovat právo na samosprávu, platnou právní úpravu a ústavní principy a zohlednit tuto skutečnost při vymezení předmětné AOV 47 tak, že bude použit při vymezení akcelerační oblasti č. 47 Bukovec koncepčně správný nástroj územního plánování, tak aby bylo možno seriózně posoudit skutečné vlivy posuzovaného záměru a vyvážit všechny v úvahu připadající zájmy a odstranit tím shora uvedený rozpor. Pokud nebude možné uvedené nedostatky objektivně a přezkoumatelně odstranit, požaduji vypuštění akcelerační oblasti AOV47 – Bukovec a souvisejícího územního opatření z návrhu Změny č. 2 Územního rozvojového plánu ČR. 12.6. Nesouhlas dotčených obcí a veřejnosti, místní referendum a hromadná petice Návrh územního opatření AOV č. 47 Bukovec nedostatečně zohledňuje rozsah a intenzitu nesouhlasu dotčených obcí a veřejnosti s návrhem akcelerační oblasti AOV47 – Bukovec. V území přitom existuje dlouhodobě	

Poř. č.	Připomínkové místo	Číslo jednací	Článek	AO	Připomínka	Vyhodnocení
					vyjadřovaný nesouhlas obyvatel i samospráv, který se projevil mimo jiné prostřednictvím usnesení zastupitelstev, petičních aktivit a místního referenda. 12.6.1 Jednotný nesouhlas samospráv v akcelerační oblasti č. 47 Bukovec Zastupitelstva obcí v dotčeném území přijala usnesení, kterými vyjádřila nesouhlas s vymezením akcelerační oblasti a požadovala její vypuštění z návrhu Územního rozvojového plánu České republiky. Tento nesouhlas není izolovaný, ale představuje jednotné stanovisko samospráv v celém dotčeném území. Na správním území města Černovice proběhlo ve dnech 3. a 4. 10. 2025 místní referendum, jehož výsledek je platný a závazný. V referendu se většina hlasujících obyvatel vyslovila proti výstavbě větrných elektráren. Tento výsledek představuje přímé a legitimní vyjádření vůle obyvatel, které je nutné respektovat a nahrazuje ve smyslu § 87 zákona o obcích usnesení zastupitelstva obce. Všechna zastupitelstva obcí v dotčeném území AOV47 – Bukovec přijala ve smyslu § 27 odst. 2 písm. a) zákona o obcích č. 128/2000 Sb. usnesení, kterým vyjádřila nesouhlas s vymezením AOV47 – Bukovec ve Změně č. 2 Územního rozvojového plánu České republiky. Tento nesouhlas představuje jednotné stanovisko samospráv v celém dotčeném území AOV47 – Bukovec. 299 Obec Bořetín – Usnesení zastupitelstva č. 11/2026 ze dne 24.4.2026, č. 12/2026 ze dne 26.5.2026 Obec Březina – Usnesení zastupitelstva č. 3/2026/5 ze dne 21.4.2026 Město Černovice – Usnesení zastupitelstva č. 42/2026 a 43/2026 ze dne 6.5.2026 Obec Drunče – Usnesení zastupitelstva ze dne 25.4.2026 Obec Hojovice – Usnesení zastupitelstva č. 228/23/2026 ze dne 27.4.2026 Obec Mnich – Usnesení zastupitelstva č. 31/2026 ze dne 27.4.2026 Obec Psárov – Usnesení zastupitelstva č. 2/2026 ze dne 22.4.2026 Návrh řešení: Požaduji plně respektovat právo na samosprávu, platnou právní úpravu a ústavní principy a zohlednit tuto skutečnost při vymezení předmětné AOV 47 tak, že akcelerační oblast AOV47 – Bukovec a souvisejícího územní opatření bude vypuštěna z návrhu Změny č. 2 Územního rozvojového plánu ČR. 12.6.2 Nesouhlas veřejnosti a hromadná petice Současně byla podána petice podle článku 18 Listiny základních práv a svobod na zastupitelstvo Jihočeského kraje a Kraje Vysočina, MMR a MŽP, kterou podepsalo za všechny čtyři akcelerační oblasti (AOV47 – 48 – 49 – 50) celkem 3 522 občanů. Petice dokládá nesouhlas s vymezením akceleračních oblastí v daném území a upozorňuje na negativní dopady na krajinu, životní prostředí a kvalitu života obyvatel. Z podkladů vyplývá, že odpor veřejnosti není nahodilý ani individuální, ale představuje dlouhodobě formulovanou vůli významné části obyvatel dotčeného území. Přesto dokumentace SEA sociální konflikt prakticky nehodnotí a neobsahuje analýzu dlouhodobých společenských dopadů návrhu. Místní referendum i hromadné petice představují legitimní demokratické nástroje vyjadřování vůle obyvatel. Dokumentace však nevysvětluje, proč byl takto intenzivně vyjádřený nesouhlas veřejnosti (platné místní referendum s právně závazným výsledkem) a samospráv fakticky přehlédnut při vymezování akcelerační oblasti. Takový postup je v rozporu s článkem 8 Ústavy České republiky, s článkem 18 Listiny základních práv a svobod, s Aarhuskou úmluvou, s principem participativního rozhodování a s požadavkem objektivního vyhodnocení sociálních dopadů koncepce. Návrh předmětného územního opatření je proto v této části nepřezkoumatelný. Návrh řešení: Požaduji doplnění objektivního vyhodnocení nesouhlasu dotčených obcí a veřejnosti, doplnění hodnocení sociálních konfliktů a dlouhodobých komunitních dopadů návrhu a zohlednění výsledků místního referenda a petičních aktivit při posuzování přijatelnosti akcelerační oblasti AOV47 – Bukovec. Pokud nebude možné uvedené nedostatky objektivně a přezkoumatelně odstranit, požaduji vypuštění akcelerační oblasti AOV47 – Bukovec a souvisejícího územního opatření z návrhu Změny č. 2 Územního rozvojového plánu ČR. Zdroje: ČESKÁ REPUBLIKA. Usnesení předsednictva České národní rady č. 2/1993 Sb., Listina základních práv a svobod [online]. Dostupné z: https://www.zakonyprolidi.cz/cs/1993-2. [cit. 17. 5. 2026]. ČESKÁ REPUBLIKA. Ústavní zákon č. 1/1993 Sb., Ústava České republiky [online]. Dostupné z: https://www.zakonyprolidi.cz/cs/1993-1. [cit. 17. 5. 2026].	

Poř. č.	Připomínkové místo	Číslo jednací	Článek	AO	Připomínka	Vyhodnocení
					300 UNITED NATIONS ECONOMIC COMMISSION FOR EUROPE. Aarhuská úmluva [online]. Aarhus, Dánsko, 1998. Dostupné z: https://unece.org/environment-policy/public-participation/aarhus-convention/text. [cit. 17. 5. 2026]. 12.7 Nesouhlas krajů, krajských úřadů a Senátu Parlamentu České republiky s vymezováním akceleračních oblastí Dokumentace SEA a především návrh územního opatření AOV 47 Bukovec a jejich odůvodnění nedostatečně zohledňují zásadní nesouhlas dotčených krajů a Senátu Parlamentu České republiky s návrhem akcelerační oblasti AOV47 – Bukovec a s celkovým způsobem vymezování akceleračních oblastí. Rada Jihočeského kraje usnesením č. 538/2026/RK-38 ze dne 14. 5. 2026 schválila uplatnění připomínky k návrhu změny č. 2 Územního rozvojového plánu. Jihočeský kraj ve své připomínce výslovně požaduje: „Jihočeský kraj požaduje vypuštění všech akceleračních oblastí pro obnovitelné zdroje energie ve svém správním území.“ Jihočeský kraj současně uvádí, že vymezování akceleračních oblastí nebylo projednáno s dotčenými obcemi, dochází k oslabení postavení samospráv, návrh není dostatečně odborně podložen a akcelerační oblasti nejsou v souladu s krajskými koncepčními podklady ochrany krajiny. Krajský úřad Jihočeského kraje, odbor životního prostředí, zemědělství a lesnictví, dále vydal dne 14. 5. 2026 pod č. j. KUJCK 63817/2026 nesouhlasné stanovisko k územnímu opatření o podmínkách a zmírňujících opatřeních pro akcelerační oblast AOV47 – Bukovec. Toto nesouhlasné stanovisko bylo vydáno mimo jiné z důvodu nedostatečné ochrany krajinného rázu, nedostatečného vyhodnocení biologických a ekologických rizik, nedostatečného zohlednění krajinných hodnot a z důvodu rozporu s principy prevence a předběžné opatrnosti. Krajský úřad současně výslovně konstatuje, že: „Tyto odborné podklady nebyly v rámci stanovení podmínek a zmírňujících opatření pro AOV47 Bukovec nijak zohledněny.“ Rada Kraje Vysočina usnesením č. 0827/15/2026/RK ze dne 11. 5. 2026 rovněž schválila připomínku k návrhu změny č. 2 Územního rozvojového plánu a zásadně nesouhlasí s návrhem akceleračních oblastí na území Kraje Vysočina, včetně AOV47 – Bukovec. Kraj Vysočina současně upozorňuje, že nebyla respektována Strategie ochrany krajinného rázu Kraje Vysočina (SOKR), nebyly splněny předchozí přísliby MŽP a krajské koncepční podklady nebyly do návrhu akceleračních oblastí zapracovány. Krajský úřad kraje Vysočina, odbor životního prostředí, zemědělství, dále vydal dne 12. 5. 2026 pod č. j. KUJI 40773/2026, OZPZ 858/2026 nesouhlasné stanovisko k územnímu opatření o podmínkách a zmírňujících opatřeních pro akcelerační oblasti na území kraje Vysočina. Toto nesouhlasné stanovisko bylo vydáno mimo jiné z důvodu nedostatečných podkladů a vyloučení podrobného zjišťování EIA, cituji: „ vzhledem k neúplnosti a případným dalším vadám podkladů, o něž se opírá navrhované územní opatření, by ke každému záměru bylo třeba provést hodnocení H 67, vydat JES a přinejmenším provést zjišťovací řízení podle zákona EIA. To by se ale zcela míjelo s účelem existence AO. Rovněž by nebylo spravedlivé investory i obyvatele dotčených obcí vystavit značné míře právní nejistoty.“ Podklady krajských samospráv a stanoviska územních subjektů představují relevantní odborné i územní informace. Dokumentace neprokazuje, jak byly tyto podklady při vymezování akceleračních oblastí zohledněny. Stanoviska krajů nepředstavují pouze politická vyjádření, ale obsahují rovněž odborné a územní podklady vztahující se ke konkrétním podmínkám území. Významný je rovněž postoj Senátu Parlamentu České republiky. Výbor pro územní rozvoj, veřejnou správu a životní prostředí přijal dne 29. 4. 2026 usnesení č. 86 k akceleračním zónám a souvisejícímu vymezování akceleračních oblastí pro obnovitelné zdroje energie. Výbor Senátu v tomto usnesení mimo jiné zdůrazňuje význam zpětné vazby z regionů, žádá vládu, aby respektovala vůli místních samospráv, upozorňuje na riziko poškození života obyvatel v obcích a podporuje úpravu legislativy akceleračních oblastí. Výbor Senátu 301 současně výslovně uvádí: „žádá vládu, aby respektovala vůli místních samospráv“ a dále: „podporuje požadavek na úpravu legislativy akceleračních oblastí tak, aby zásadně nepoškozovala život obyvatel v obcích“. Viz: https://www.senat.cz/xqw/webdav/pssenat/original/119667/100502 Dokumentace SEA však neobsahuje analýzu institucionálního a společenského konfliktu ani nevysvětluje, proč jsou zásadní odborné a samosprávné výhrady ignorovány.	

Poř. č.	Připomínkové místo	Číslo jednací	Článek	AO	Připomínka	Vyhodnocení
					Přitom se nejedná o jednotlivé izolované připomínky, ale o koordinovaný nesouhlas obou dotčených krajů, nesouhlas odborných orgánů ochrany přírody, nesouhlas dotčených obcí i kritické stanovisko Senátu Parlamentu České republiky. Takový postup je v rozporu s principem participativního plánování, principem ochrany samosprávy, Aarhuskou úmluvou, článkem 8 Ústavy České republiky, cíli SEA podle směrnice 2001/42/ES, požadavkem objektivního hodnocení sociálních a institucionálních dopadů koncepce a s principem transparentního a přezkoumatelného rozhodování veřejné správy. Dokumentace SEA a návrh územního opatření jsou proto v této části nepřezkoumatelné. Návrh řešení: Požaduji doplnění objektivního vyhodnocení nesouhlasných stanovisek dotčených krajů, krajských úřadů, odborných orgánů ochrany přírody a Senátu Parlamentu České republiky. Současně požaduji doplnění hodnocení institucionálních a společenských konfliktů, objektivní vyhodnocení rozporu s krajskými koncepčními dokumenty, transparentní vyhodnocení nesouhlasu samospráv a přezkoumatelné odůvodnění, proč nejsou zásadní odborné a samosprávné výhrady respektovány. Pokud nebude možné uvedené nedostatky objektivně a přezkoumatelně odstranit, požaduji vypuštění akcelerační oblasti AOV47 – Bukovec a souvisejícího územního opatření z návrhu Změny č. 2 Územního rozvojového plánu ČR. Zdroje: JIHOČESKÝ KRAJ. Připomínka k návrhu změny č. 2 územního rozvojového plánu, č. j. KUJCK 63642/2026 ze dne 14. 5. 2026. KRAJSKÝ ÚŘAD JIHOČESKÉHO KRAJE, Odbor životního prostředí, zemědělství a lesnictví. Nesouhlasné stanovisko k územnímu opatření pro akcelerační oblast AOV47 Bukovec, č. j. KUJCK 63817/2026 ze dne 14. 5. 2026. RADA JIHOČESKÉHO KRAJE. Usnesení č. 538/2026/RK-38 k připomínce k návrhu změny č. 2 územního rozvojového plánu ze dne 14. 5. 2026. RADA KRAJE VYSOČINA. Připomínky k návrhům Změny č. 2 Územního rozvojového plánu a územních opatření, usnesení č. 0827/15/2026/RK ze dne 11. 5. 2026. SENÁT PARLAMENTU ČESKÉ REPUBLIKY, Výbor pro územní rozvoj, veřejnou správu a životní prostředí. 86. usnesení z 18. schůze konané dne 29. dubna 2026 k akceleračním zónám a souvisejícímu vymezování akceleračních oblastí pro obnovitelné zdroje energie. [online]. Dostupné z: https://www.senat.cz/xqw/webdav/pssenat/original/119667/100502. [cit. 17. 5. 2026]. 12.8 Sociální polarizace venkovských komunit a narušení komunitní soudržnosti a absence hodnocení sociální přijatelnosti a společenské akceptace návrhu Dokumentace SEA a návrh předmětného územního opatření nehodnotí dlouhodobé sociální konflikty a 302 narušení komunitní soudržnosti, které mohou vznikat v souvislosti s realizací rozsáhlých větrných parků ve venkovských oblastech. Konflikty kolem větrných elektráren často vedou k dlouhodobé polarizaci místních komunit, zhoršení sousedských vztahů, psychologickému stresu a narušení důvěry mezi obyvateli. Studie Hall et al. (2014) potvrzuje, že konflikty spojené s větrnými elektrárnami nejsou pouze technickým nebo environmentálním problémem, ale mají významný sociální a komunitní rozměr. Studie Devine-Wright (2009) dále upozorňuje, že pocit nespravedlivého rozhodování a ztráty kontroly nad vlastním prostředím významně zvyšuje intenzitu sociálních konfliktů. Dokumentace SEA však sociální důsledky návrhu prakticky nehodnotí a neobsahuje analýzu dlouhodobé sociální stability území. Takový postup je v rozporu s principem udržitelného rozvoje, požadavkem komplexního hodnocení sociálních dopadů, cíli územního plánování, a s požadavkem objektivního vyhodnocení dlouhodobých důsledků koncepce. Dokumentace SEA prakticky nehodnotí sociální přijatelnost a společenskou akceptaci návrhu akcelerační oblasti AOV47 – Bukovec. Současné odborné výzkumy přitom potvrzují, že dlouhodobá úspěšnost energetických projektů nezávisí pouze na technické proveditelnosti, ale také na důvěře veřejnosti, kvalitě participace, transparentnosti rozhodování a spravedlivém rozdělení dopadů.	

Poř. č.	Připomínkové místo	Číslo jednací	Článek	AO	Připomínka	Vyhodnocení
					Dokumentace SEA a návrh územního opatření jsou proto v této části nepřezkoumatelné. Návrh řešení: Požaduji doplnění hodnocení sociálních konfliktů, komunitních dopadů a dlouhodobé sociální stability území a doplnění vyhodnocení psychosociálních důsledků návrhu pro místní komunity. Pokud nebude možné uvedené nedostatky objektivně a přezkoumatelně odstranit, požaduji vypuštění akcelerační oblasti AOV47 – Bukovec a souvisejícího územního opatření z návrhu Změny č. 2 Územního rozvojového plánu ČR. Zdroje: HALL, Nina et al. Community benefits, framing and the social acceptance of offshore wind farms: An experimental study in England [online]. Energy Research & Social Science, 2014. Dostupné z: https://tethys.pnnl.gov/publications/community-benefits-framing-social-acceptance-offshore- wind-farms-experimental-study. [cit. 17. 5. 2026]. DEVINE-WRIGHT, Patrick. Rethinking NIMBYism: The role of place attachment and place identity in explaining place-protective action [online]. Journal of Community & Applied Social Psychology, 2009. Dostupné z: https://onlinelibrary.wiley.com/doi/10.1002/casp.1004. [cit. 17. 5. 2026]. 12.9 Nepřiměřenost zásahu do práva obcí na samosprávu a) Dokumentace SEA vychází z předpokladu přijatelnosti navržené akcelerační oblasti AOV47 – Bukovec a současně předpokládá, že navržené řešení představuje legitimní nástroj naplňování veřejného zájmu v oblasti rozvoje obnovitelných zdrojů energie. Současně však realizace akcelerační oblasti může významným způsobem ovlivnit budoucí rozvoj dotčeného území, způsob jeho využívání a možnosti výkonu samostatné působnosti dotčených obcí. 303 Vymezení akcelerační oblasti přitom může dlouhodobě ovlivňovat územní rozvoj, krajinnou koncepci, rozvoj obytných funkcí, ochranu přírodních hodnot i další oblasti, které jsou standardně součástí samostatné působnosti územních samosprávných celků. Dokumentace tak současně předpokládá realizaci významného zásahu do budoucího uspořádání území a současně předpokládá, že tento zásah nepředstavuje nepřiměřené omezení práva obcí na samosprávu. Nebyla však identifikována transparentní metodika, která by umožňovala ověřit, jakým způsobem byla přiměřenost tohoto zásahu vyhodnocena. b) Pořizovatel předpokládá existenci veřejného zájmu na rozvoji obnovitelných zdrojů energie, avšak dokumentace neumožňuje ověřit, zda rozsah zásahů do práva obcí na samosprávu odpovídá požadavku proporcionality. Není zejména zřejmé, zda a jak byly při hodnocení zohledněny: – rozsah omezení budoucích rozvojových možností obcí, – dopady na samostatnou působnost obcí v oblasti územního plánování, – omezení možnosti rozhodovat o budoucím prostorovém uspořádání území, – dopady na dlouhodobou rozvojovou koncepci obcí, – existence méně zatěžujících řešení, – intenzita zásahů do ústavně chráněného práva na samosprávu, – objektivní poměřování veřejného přínosu a rozsahu zásahů do práv obcí. Dokumentace současně neobsahuje vysvětlení metodiky ani podkladů, ze kterých vychází závěr, že navržené řešení představuje přiměřené omezení práva obcí na samosprávu. Bez takového vysvětlení nelze objektivně ověřit správnost závěru o přijatelnosti navrženého řešení. c) Dokumentace dospívá k závěru o přijatelnosti navrženého řešení. Současně však připouští dlouhodobé zásahy do charakteru území a budoucího prostorového uspořádání území, aniž by vysvětlila, jak byly tyto zásahy poměřeny s právem obcí na samosprávu. Obě tvrzení nemohou bez dalšího současně obstát. Pokud identifikované zásahy do práva obcí na samosprávu představují přiměřené omezení, musí být vysvětleno, z jakých podkladů a metodických kritérií bylo tohoto závěru dosaženo. Pokud takové posouzení provedeno nebylo, nelze objektivně tvrdit, že navržené řešení představuje přiměřený zásah. Nelze současně předpokládat dlouhodobou změnu charakteru a budoucího využití území a současně bez vysvětlení metodiky uzavřít, že tato změna představuje přiměřené omezení ústavně chráněného	

Poř. č.	Připomínkové místo	Číslo jednací	Článek	AO	Připomínka	Vyhodnocení
					práva obcí na samosprávu. d) Ústava České republiky v čl. 8 garantuje ochranu územní samosprávy a čl. 101 odst. 4 stanoví, že zásahy státu do činnosti územních samosprávných celků mohou být prováděny pouze způsobem stanoveným zákonem a jen vyžaduje-li to ochrana zákona. Judikatura Ústavního soudu i Nejvyššího správního soudu současně dlouhodobě vychází z požadavku, že zásahy do ústavně zaručeného práva na samosprávu musí sledovat legitimní cíl, být nezbytné a nesmějí překročit přiměřenou míru zásahu. 304 Zákon č. 100/2001 Sb., stavební zákon i směrnice Evropského parlamentu a Rady 2001/42/ES současně vyžadují přezkoumatelné vyhodnocení významných důsledků navrhovaného řešení. Požadavek nesměřuje k nahrazení navazujícího procesu EIA ani k požadavku na vymezení budoucí územní politiky obcí, ale k přezkoumatelnosti závěrů dokumentace a možnosti ověřit, z jakých podkladů její závěry vycházejí. Bez takového vysvětlení nelze objektivně posoudit skutečný rozsah zásahu do práva obcí na samosprávu. e) Dokumentace předpokládá přijatelnost navrženého řešení, avšak neumožňuje ověřit, z jakých podkladů vychází závěr o přiměřenosti zásahů do práva obcí na samosprávu. Výsledkem je vnitřní rozpor mezi deklarovanou přijatelností návrhu a rozsahem jeho vyhodnocení. Tato skutečnost zpochybňuje přezkoumatelnost dokumentace. Návrh řešení: Požaduji vysvětlení metodiky a podkladů, ze kterých dokumentace vychází při závěru o přiměřenosti zásahů do práva obcí na samosprávu a při poměřování veřejného zájmu s ústavně chráněným postavením územních samosprávných celků. Současně požaduji doplnění závazných podmínek pro navazující rozhodování, které zajistí transparentní vyhodnocení zásahů do samosprávy a objektivní poměřování veřejných a ústavně chráněných zájmů. Pokud nebude možné uvedené nedostatky objektivně a přezkoumatelně odstranit, požaduji vypuštění akcelerační oblasti AOV47 – Bukovec a souvisejícího územního opatření z návrhu Změny č. 2 Územního rozvojového plánu ČR. XIII. ZÁVĚREČNÉ STANOVISKO K NÁVRHU ZMĚNY Č. 2 ÚZEMNÍHO ROZVOJOVÉHO PLÁNU ČR A NÁVRHU ÚZEMNÍHO OPATŘENÍ O VYMEZENÍ AOV Č. 47 BUKOVEC VČETNĚ SOUVISEJÍCÍ DOKUMENTACE SEA A JEJÍHO ODŮVODNĚNÍ Na základě níže uvedených skutečností je zřejmé, že návrh vymezení akcelerační oblasti AOV47 – Bukovec trpí zásadními věcnými i právními vadami a neobstojí při případném přezkumu ve správním soudnictví ve smyslu § 310 stavebního zákona. Územní opatření jsou vydávána na centrální úrovni, jsou závazná pro navazující správní řízení a nepodléhají klasickým opravným prostředkům, čímž fakticky předurčují budoucí využití území. V praxi tak předurčují využití území bez ohledu na vůli krajů a obcí, aniž by těmto samosprávám zůstala reálná možnost záměry v území odmítnout nebo podstatně modifikovat. Deklarované zachování role samosprávy se tím stává čistě formálním. Považuji za zásadní, že stát prostřednictvím územních opatření podle ZOZE: • přenáší odpovědnost za konflikty v území na kraje a obce, • oslabuje legitimitu územního plánování jako nástroje vyvažování veřejných a soukromých zájmů, • a vytváří prostředí právní nejistoty, které neurychlí výstavbu OZE, ale naopak povede ke sporům, odporu místních komunit a následným soudním přezkumům. Stát připouští realizaci záměrů v území dříve, než jsou známy jejich skutečné dopady, jde tedy o popření preventivního principu. Takový přístup znamená, že stát připouští realizaci záměrů v území dříve, než jsou známy jejich skutečné dopady, a teprve následně se snaží tyto dopady korigovat. Tím dochází k popření preventivního principu, na němž je postavena ochrana veřejných zájmů i důvěra obyvatel v rozhodování veřejné správy. Takový přístup je v rozporu se zásadou předběžné opatrnosti a dlouhodobě uplatňovanými principy ochrany životního prostředí, kdy má být vzniku nepřijatelných vlivů 305 předcházeno, nikoli je řešit až dodatečně po jejich vzniku jejich reálných dopadů, a že takový postup je nejen nevhodný, ale i kontraproduktivní. Akcelerace výstavby nemůže být vykoupena rezignací na kvalitu rozhodování a na respekt k území. Níže popsaný masivní a jednotný nesouhlas obcí a obyvatel představuje významný indikátor	

Poř. č.	Připomínkové místo	Číslo jednací	Článek	AO	Připomínka	Vyhodnocení
					nepřiměřenosti zásahu do území a potvrzuje, že vymezení akcelerační oblasti není společensky akceptovatelné. Nerespektování těchto projevů vůle je v rozporu s principem samosprávy podle článku 8 Ústavy České republiky a se zákonem č. 128/2000 Sb., o obcích, a současně je v rozporu s požadavky na účast veřejnosti podle Aarhuské úmluvy. Vzhledem k těmto důvodům se usnesl Výbor pro územní rozvoj, veřejnou správu a životní prostředí Senátu ČR, svým usnesením č. 86 z 29.4.2026 mimo jiné v bodě III. na tom, aby vláda ČR respektovala vůli místních samospráv. Všechny obce v předmětné akcelerační oblasti se prostřednictvím svých zástupců zúčastnily veřejného projednání předmětné změny dne 15.5.2026 v Praze. Jak jsme uvedli, realizaci staveb VTE za využití akceleračních zón a tedy i ustanovení těchto zón považujeme za jednání protiústavní, a zásadní právní argumentace zde existuje dle našeho názoru rovněž v případě realizace staveb VTE ad hoc. To proto, že dané stavby zasahují do ústavních práv ostatních subjektů v mnoha rovinách. Stavby VTE trvale zasahují do krajiny a tím do vlastnických práv, mohou závažně ohrozit životní prostředí a zdraví, trvale zasahují do kvality bydlení v daném regionu tímto zásahem a devalvují trvale vlastnictví ostatních subjektů. Vymezení akcelerační oblasti tak představuje nepřiměřený zásah do práv dotčených osob, zejména do vlastnických práv podle článku 11 Listiny základních práv a svobod, a není prokázáno, že je nezbytný a přiměřený sledovanému veřejnému zájmu. V textu připomínek uvedené články ústavního pořádku ČR jsou mimo jiné provedena v právním řádu ČR např. v § 1042 občanského zákoníku: Vlastník se může domáhat ochrany proti každému, kdo neprávem do jeho vlastnického práva zasahuje nebo je ruší jinak než tím, že mu věc zadržuje. V duchu a smyslu tohoto ustanovení nelze předmětné územní opatření chápat jinak, než jako výrazný, trvalý a neodstranitelný zásah a rušení našeho vlastnického práva, za současného vážného narušování našeho zdraví a kvality života, a to bez relevantních a jakkoli ospravedlnitelných důvodů s výjimkou zisku soukromých investorů. Dokumentace SEA a návrh územního opatření dále neobsahují řádné posouzení kumulativních a synergických vlivů, vychází z modelového a nepřezkoumatelného řešení, odkládá posouzení klíčových dopadů do navazujících řízení a je vnitřně rozporná. Současně je založena na nesprávném skutkovém stavu, zejména ve vztahu k ochraně vodních zdrojů a dalším limitům území. Návrh dále neprokazuje, že nedojde k významným negativním vlivům na životní prostředí, krajinný ráz, biodiverzitu, veřejné zdraví ani na lokality soustavy Natura 2000. Nebyla prokázána ani absence negativních dopadů na obyvatelstvo a majetkové poměry v území. Dokumentace neobsahuje variantní řešení, neodůvodňuje výběr lokality a nestanoví účinná zmírňující opatření. Přesto uzavírá, že záměr je akceptovatelný, aniž by tento závěr byl podložen odpovídajícími podklady. Navrhuji dále důkaz výše uvedených tvrzení provedením nového hodnocení SEA, které předložíme Ministerstvu pro místní rozvoj do dne 30.6.2027. Navržené řešení představuje naprosto brutální zásah do charakteru krajiny, kvality života obyvatel i majetkových práv a narušení jejich legitimního očekávání, že tyto hodnoty budou zachovány ve vztahu k dosavadnímu územnímu plánování a dlouhodobě deklarovanému udržitelnému rozvoji území. Z výše uvedených důvodů je návrh nepřezkoumatelný, nezákonný a nesplňuje požadavky na ochranu veřejných zájmů. Nesouhlasím s použitím předmětného územního opatření ve smyslu příslušných ustanovení stavebního zákona a zákona č. 249/2025 Sb., o urychlení využívání obnovitelných zdrojů energie (ZOZE), neboť tento nástroj představuje koncepčně chybný, právně rizikový a prakticky nepřiměřený zásah do systému územního plánování, který není způsobilý zajistit vyváženou ochranu veřejných zájmů. 306 Návrh v předložené podobě není dostatečně odůvodněný, není podložen odbornými daty, je v rozporu s právními předpisy ČR i EU a může mít závažné dopady na krajinu, životní prostředí i obyvatele, proto požaduji především vyřazení Akcelerační oblasti a Územního opatření k AOV47 z návrhu Změny č. 2 Územního rozvojového plánu ČR. Pro případ, že tomuto požadavku nebude vyhověno, požaduji zásadní přepracování návrhu tohoto územního opatření, dokumentace SEA a návrhu Změny č. 2 ÚRP ČR ve smyslu podaných připomínek	

Poř. č.	Připomínkové místo	Číslo jednací	Článek	AO	Připomínka	Vyhodnocení
					tak, aby byl v souladu s právními předpisy a byly řádně vyhodnoceny jeho dopady. Žádáme, aby tyto připomínky byly řádně (nikoliv tedy výhradně pomocí tzv. umělé inteligence) a jednotlivě (i když se nevyhnutelně částečně překrývají A POSTUPNĚ TO DLE OBSAHU V ČL. V. PODÁNÍ, KDE JSOU OČÍSLOVÁNY JEDNOTNOU ČÍSELNOU ŘADOU Č. 1- Č.196) vypořádány v souladu se zákonem č. 500/2004 Sb., správní řád, zejména s § 172 odst. 4 a v případě vlastníků dotčených nemovitých věcí přiměřeně ve smyslu § 172 odst. 5 téhož zákona, a aby bylo u každé připomínky uvedeno konkrétní, věcné a přezkoumatelné odůvodnění přijatého řešení.	
9074.	Holub Radek + 13 osob	MMR-46364-2026-81	99bf 99bi 99czzs	AOS6 AOS9 AOV98	PŘIPoMÍNKY K: I. návrhu Změny č. 2 Územního rozvojového plánu ČR (ÚRP ČR) II. Vyhodnoceni vlivů návrhu Změny č. 2 ÚRP na udržitelný rozvoj území (SEA) III. návrhům jednotlivých územních opatřeni pro akcelerační oblasti (AO) vymezeným v návrhu Změny č. 2 ÚRP Věc: Připomínky dotčené osoby k návrhu Změny Č. 2 Územního rozvojového plánu ČR, k Vyhodnoceni vlivů na udržitelný rozvoi území (SEA) a k návrhům územních opatření pro akcelerační oblasti AOV98 Tetětice, AOS6 a AOS9 Podatel: jakožto dotčená osoba, vlastník nemovitosti a subjekt, jehož ústavně zaručená práva, legitimní zájmy a zdravé životní podmínky jsou přímo dotčeny navrhovanou koncepční územně plánovací regulaci, podává tímto v zákonné lhůtě nás|edujÍcÍ PŘIPOMÍNKY: I. Vymezení dotčeného území, věcná legitimace a disproporcionalita zásahu Předložená dokumentace Změny Č. 2 Územního rozvojového plánu ČR (ÚRP ČR) a navazujících územních opatřeni obecné povahy navrhuje v geograficky provázaném subregionu vymezení masivní akcelerační oblasti pro větrné elektrárny AOV98 Tetětice (zasahujÍcÍ katastrální území obci Dřínov, Morkovice-Sližany, Pavlovice u Kojetina, Počenice-Tetětice, Troubky-Zdislavice, Uhřice, Věžky, Zborovice) a současně akceleračních oblasti pro solární elektrárny AOS6 a AOS9 Tento kumulovaný záměr představuje extrémní a disproporcionálni industriální zásah do stabilizovaného území na pomezí Zlínského a Olomouckého kraje. Navržená regulace zakládá přímý a invazivní zásah do ústavně garantovaného vlastnického práva podavatele (ve smyslu ČI. 11 Listiny základních práv a svobod) a prokazatelně devalvuje tržni i užitnou hodnotu dotčených nemovitosti. Správní orgán zcela rezignoval na zásadu proporcionality, když jednostranně nadřadil komerční zájmy budoucích provozovatelů energetických zařízeni nad práva stávajících vlastníků půdy a rezidentů. II. Ohroženi veřejného zdraví, hlukové faktory a stroboskopický efekt Pořizovatel dokumentace v rámci procesu vyhodnoceni vlivů na životní prostředí (SEA) iv samotných odůvodněních územních opatřeni zcela opomněl náležitě a objektivně posoudit kumulativnIvHvy koncentrace větrných generátorů a solárních poli na veřejné zdraví (odporuje požadavkům stavebního zákona na ochranu zdravých životních podmínek). Odůvodnění napadáme pro absenci hloubkových analýz v nás|edujÍcÍch oblastech: 1. Infrazvuk a nízkofrekvenční zvuk: Modernivětrné elektrárny s výškou horní úvrati přesahujIcI 200 metrů generuji specifické nízkofrekvenční vlnění, které vykazuje schopnost šířit se na velké vzdálenosti a prostupovat obvodovými plášti budov. Dlouhodobá expozice tomuto akustickému tlaku prokazatelně způsobuje u humánní populace chronické poruchy spánku, migrény, kardiovaskulární potíže a trvalou psychickou zátěž. 2. stroboskopický efekt a světelné znečištěni: Efekt periodického stíněni rotujících listů VTE v kombinaci s povinným zábleskovým leteckým značením vysokých věži představuje závažný neurologický a psychologický stresor pro obyvatele dotčených obci. 3. HIA (Health Impact Assessment): PoZadujeme okamžité pozastaveni schvalovacího procesu do doby, než bude vypracováno komplexní nezávislé hodnocení vlivů na veřejné zdraví (HIA). III. Devastace krajinného rázu, biodiverzity a mezinárodních závazků (NATURA 2000, UNESCO)	**Akceptováno částečně.** Akcelerační oblast AOV98 Tetětice byla vypuštěna. Akcelerační oblasti AOS6 Zdounky a AOS9 Zborovice jsou v návrhu Z2 ÚRP ponechány. Akcelerační oblasti byly vymezeny na celostátní úrovni v Z2 ÚRP na základě Zadání Z2 ÚRP schváleného Vládou ČR. Vymezení akceleračních oblastí proběhlo na základě biologického posouzení konkrétních území podle § 11 odst. 3 resp. 4 ZOZE, jehož výsledky spolu s výsledky vyhodnocení vlivů na životní prostředí (SEA, Příloha č. 5 k odůvodnění Z2 ÚRP) byly zapracovány do návrhu Změny č. 2 ÚRP. Oblasti, u nichž autorizované osoby identifikovaly významné negativní nebo kumulativní vlivy, byly ze Z2 ÚRP vyloučeny (odůvodnění Z2 ÚRP, odst. 32). Zpracování VVURÚ odpovídá obsahem i strukturou požadavkům přílohy č. 4 stavebního zákona, včetně vyhodnocení vlivů na lokality soustavy Natura 2000 a posouzení kumulativních a synergických vlivů. Jde o hodnocení na úrovni koncepce, nikoli na úrovni konkrétních záměrů a tomu odpovídá i míra podrobnosti použitých podkladů. Při vymezování akceleračních oblastí byly zohledněny vlivy na krajinný ráz, které byly dále posuzovány v rámci VVURÚ, a to jak z hlediska navrhovaného souboru akceleračních oblastí jako celku, tak pro jednotlivé oblasti v kartách akceleračních oblastí (Příloha SEA). Pro všechny akcelerační oblasti jsou současně pořizována územní opatření. Podmínky v územních opatřeních zahrnují ochranu prvků lokálního ÚSES a všech biokoridorů, ochranu biotopů, ZPF a PUPFL, dále povinnost biologického dozoru, monitoring mortality ptáků a další podmínky specifické vzhledem ke konkrétní akcelerační oblasti. Při vymezování akceleračních oblastí byly zohledněny požadavky nařízení vlády č. 507/2025 Sb. Územní opatření stanoví podmínky zajišťující ochranu zemědělského hospodaření v akceleračních oblastech. Při vymezení akceleračních oblastí nelze předjímat konkrétní technické parametry či přesné umístění záměrů OZE.

Poř. č.	Připomínkové místo	Číslo jednací	Článek	AO	Připomínka	Vyhodnocení
					Vymezení oblastí AOV98, AOS6 a AOS9 výkazuje zásadní metodické a věcné vady v oblasti ochrany přírody, krajiny a kulturního dědictví: 1. Soustava Natura 2000 a avifauna: Dotčené území slouží jako významný migrační koridor a hnízdiště chráněných druhů ptactva a netopýrů. výstavba větrných bariér prokazatelně generuje přímou mortalitu zvířat v důsledku kolizí, přičemž navržená "zmkňujIclopatřeM" obsažená v odůvodnění považujeme za zcela nedostatečná a akademická. 2. Krajinný ráz a ouv (výjimečná světová hodnota): výška staveb nad 200 metrů radikálně a nevratně naruší horizonty, dálkové pohledy a panoramatické hodnoty území. Dochází k degradaci historické kulturní krajiny, což je v přímém rozporu s mezinárodními závazky ČR týkajicimi se ochrany památek světového významu (UNESCO) a zachováni integrity chráněných území. Kumulativní a synergické působeni tolika větrných a solárních parků vedle sebe překračuje únosnou kapacitu dotčeného území. IV. Absence kompenzačních schémat a destrukce zemědělského fondu (ZPF) a Předložené návrhy znamenáji masivní, nevratný zábor vysoce bonitní půdy ze Zemědělského půdního fondu (ZPF). Textová část dokumentace zcela ignoruje ekonomické dopady na lokální hospodařeni a zcela opomljí zakotveni závazných kompenzačních mechanismů pro dotčené subjekty v území. Kategoricky poZadujeme, aby do závazné části územních opatřeni byl implementován transparentní systém finančních náhrad, krytý plně k tíži budoucích investorů, který bude kompenzovat: · Trvalé sníženi tržní hodnoty residenčnich nemovitosti a pozemků v dotčeném perimetru. · Ztráty lokálních zemědělských subjektů způsobené fragmentací půdních bloků a omezením agrotechnických operací. V. Osobní a trestněprávní odpovědnost úředních osob Pořizovatel a schvalovatelé této koncepční dokumentace jsou tímto explicitně upozorněni na skutečnost, že schváleni vymezení oblasti AOV98, AOS6 a AOS9 v předložené, odborně nepodložené podobě, může mít za následek vznik rozsáhlých národohospodářských škod, poškození zdraví obyvatelstva a nevratnou degradaci životního prostředí. Pokud správní orgán ignoruje tato věcná a právně podložená varováni a schválí regulaci zatíženou věcnými vadami, bude ze strany podavatele iniciováno podání orgánům činným v trestním řízeni. Pořizovatel pochybil, když v rámci přípravné fáze rezignoval na uplatněni principu předběžné opatrnosti (podle § 3 zákona č. 17/1992 Sb., o životním prostředí). Vymezení akceleračních oblasti bez předchozího exaktního modelováni kumulativní infrazvukové zátěže, stroboskopického efektu a bez vyhodnoceni vlivů na veřejné zdraví (HIA) představuje hazard s biologickou a psychosomatickou integritou dotčené populace. Odsouvání těchto měřeni až do fáze provozu je nepřípustné, neboť po schváleni územního opatřeni již nebude možné urbanistickou strukturu gigantického energetického komplexu efektivně korigovat. VI. Závěr a petit z výše rozvedených důvodů podavatel navrhuje a požaduje: 1. Úplné zrušeni vymezení akcelerační oblasti AOV98 Tetětice, AOS6 a AOS9 2. Pozastaveni schvalovacího procesu do doby vypracování nezávislých studii HIA (vliv na veřejné zdraví- nízkofrekvenční hluk, stroboskopický efekt) a studii hodnotících kumulativní vlivy na krajinný ráz a památky UNESCO. 3. Doplněni závazné části o explicitní stanoveni přímé odpovědnosti investorů za veškeré negativní externality a zavedení povinných ekonomických kompenzací pro vlastníky dotčených nemovitosti. Tímto podávám připomínku k návrhu vymezení akcelerační oblasti pro větrné elektrárný (AOV98 - Tetětice) a solární eleictrárný (AOS6, AOS9). Na základě níže uvedených důvodů nesouhlasím s návrliem změny č. 2 ÚRP ČR, Vyhodnoceno vlivů návrhu Změny 2 ÚŘP na udržitelný rozvoj území (SEA) a návrhům jednotlivých územních opatřeni pro akcelerační obhsti (AO) vymezeným v návrhu Změny č. 2 ÚRP. VeŠkeré níže uvedené připomínky se vztahuji současně ke všem výše uwédeným projednávaným částem veřejné vyhlášky.	V případě, že by záměr nesplňoval zákonné hygienické limity a současně podmínky v územním opatření, nemůže být povolen.

Poř. č.	Připomínkové místo	Číslo jednací	Článek	AO	Připomínka	Vyhodnocení
					Vymezení území dotčeného připomínWni: AOV 98 - Tetětice (zásahujici katastrální Území cbci Dřínov, Medlov u Zborovic, MDrkovice-S|iŽanV, Pavlovice u Kojetína, P&enice-Tetětice, Troubky-Zdidmme, Uhřice, Věžky a Zbocovice), AOS6 - Zdou nky (zasahujíd katastrální území obci Zdou nky, Nětčice) AOS9 - Zborovice (zasahující katastráhú území obci ~1ov u Zbotovic, Věžky a Zborovice] a současně na Širší území, které může být navrženým řeŠenim přímo či nepřímo ovlivněno Připomínku podávám: ® jako osoba žijící v dotČeném území ® jako vlastník nemovitosti v dotčeném území ® jako osoba, která může být dotčena dopady návrhu (např. z hlediska krajiny, životního prostředí či kvality života, ohroženi zdrojů spodních vod a vodních toků na území pramenících, ohrožení suchem,.-.-) ® jako osoba, kteÁ může být dotčena dk)pady nedostatečné distribuČní sítě v AOV98, AOS6 a AOS9 jedná se o území s významnýmč krajmnými, přírodními, památkovými a obytnými hodnotami, které nejsou návrhem dostatečně respektovánY, chráNný. NavrhovantŠ rozsáhlé zábory zemědělské půdy pro fotovoltaické a větrné elektrárny v lokalitách AOV 98 - Tetětice (zasahující katastrální území obcí Dřínov, Medlov u Zborovic, Morkovice-4ižany, Pavlovicé u Kojetína, P&mice-Tetětice, Troubky-Zdis|avice, Uhřice, Věžky a Zbcwovice), 1 AOS6 - Zdounky (zasahující katastráini území obci Zdounky, Nětčice) a AOS9 - Zborovice (zásahujici katastrální území obd Medlov u Zborovic, VěŽky a Zboroáce) představuji významný zásah do charakteru otevřené kulturní krajiny Kroměřížska. Vznik stovek hektárů souvislých tmavých těchnických ploch s NE a vznik obřího větrného parku až o 39 vte s výškou 200 m včetně prostorŮ pro skladováni energie a související infrastruktury povede k vizuální a faktické industrializaci krajiny, která je dosud tvďena mozaikou poK, lesů, remízků, přirodných a hlstorkkýdi panoramat. Tato oblast je navíc viditelná i z věže Arcibiskupského zámku v Kroměříži, čímž může dojit k narušení Outstandim Universal Malue (OUV) památky UNESCO Zahrady a zámek v Kroměříži. Současně nelze opomenout negativní div rozsáhlých černých ploch FVE a wstromQřadí" VTE na estetiku krajiný, na žim lidi a zvířat, vznik cxjksků, zvýšenou hlučnost a celkové zhoršení krajinného rázu a životního prostředí pro místní obyvatde. Problematická je i kumulace vice záměrů FVE a VTE v jednom území, kdy se jednotlivé zásahy nesčítají pouze plošně, ale násobí své wzuálni a environmentální dopady. Dochází tak k postupné přeměně krajirly na energetidco-průmys|ovou zónu, což je v rozporu s ochranou hodnot území i zachováním harmonického obrazu krajiny. Zde nelzé ani opomenout fakt, že na akcelerační oblast AOV98 můŽe v budoucnu navazovat větrný park Haná S návrhem týkajlcl m se lj zemního opatĺ'eni k AOV98, AOS6 a AOS9 nesouhlasím a poZaduji jejich vyřazeni ne& zásadní přepracovam, neboť vykazuje závažné nedostatky z hlediska zákonnosti, ochrany zdrávi a majetku občanů, významně narušuji krajinný ráz, vedou k záborů kvalitní zemědělské půdy I., II. a III. stupně ochrany, ohrožuji vodní zdrge (jak podzemní vody, tak powchové a nedostatečně chrání mimořádné univerzální hodnoty (OUV) památky světového dědictví UNEŠČO Zahrady a zámek v Kroměříži ID 860. Navíc v místě návrhované AOV98, AOS6i AOS9 nenidostatečná kapacňa sáté, takže navrhovat něco někam, kde na to není připravená přenosová sát je chybné a vůbec nepřipravené. Dopad návrhu na mou osobu spočívá zéjména tedy v tom, že bude ohroženo mé zdraví a celé rodný (dokázán vliv na nespavost), budu trvale žit v pTostředi se 2výšenjm hjukem (navíc kumulovanym), v oblasti budou ohrožené zdroje pitné vody (spodní voda) i povrchové vody, bude významně nawšen krájinný 'áz a spád z vrtuli trvale ovlivni jak kvalttu půdy, tak (ovzduší. jako vlastník nemovitostí v dané oblasti mám obavu 2 trvalého sníženi jejich hodnot a obavu z n%mjvnich 'divů ve vazbě na provoz a výstavbu, Dále dojde k záboru zemědělské pŮCíy, která)e využita pro produkci potrávin. V neposlední řadě se krajiná změní v energeticky- průmyslovou zónu. S návrhem týkajícím se Územního opatřeni k AOV98 nesouhlasím a poZaduji jeho vyřazeni nebo zásadní přěpracování, neboť výkazuje závažné nedostatky z hledtska zakonnosti, ochrany životního prostředí i dopadů na obyvatele v dané oblasti. S návrhem týkajícím se Územního opátřeni' k AOS6 a AOS9 též nesouhlasím a požaduji jeho vyřazeni nebo zásadní přepracování, neboť výkazuje závažné nedostátky Z hlediska zákonnosti, ochran'y životního prostředi i dopadů na obyvatele v dané oblasti. ii. Zákonnost a nesoulad s právními předpisy ČR I) Rozpor se úkonem L 500/2004 Sb., správní řád § 3 -	

Poř. č.	Připomínkové místo	Číslo jednací	Článek	AO	Připomínka	Vyhodnocení
					neby| zjištěn stav bez důvodnych pclchybnosti f" § 68 - nedostatečné odůvodnění Návrh je nepřezkoumatelný, protoŽe neobsahuje konkrétní podklady p'o dané území. 2) Rozpor se zákonem č. 100/2001 Sb..(EIA/SEA), chý'bi posouzerÚ: kumulativmch vlivů 2 . variantního řešeni konkrétních dop'adů na území Dokumentace SEA je neúplná a věcně nedostatečná. EIS zcek chybí. 3) RozpQř se zákonem č. 114/1992 Sb, (ochrana přírody a krajiny) ohroženi krajinného rázu (§ 12) v narušení ekologické stabi|ity zásah do biotopů a mogračnich tTás 4) ROzpor se stávěbniin ukQnem " § 18 a § 19 - ochrana hodnot uZEml požadavek na udržitelný rozvoj Návrh přecjstavuje industrializaci volné krajiný bez dostatečného odůvodněni iii. Nesoulad s právem Evr9pSk¢ unie I) Směrnice o ptácích (2009/147/ES) a o stanomkh (92/43/EHS) nelze vyloučit negativní vliv na chráněné druhy chybí dostatečné bóo|%ické podklady Rozpor s požadavkem vydoučem význwného vlivu, 2) Směrnice EIA (2011j92/EU) nedostatečné zapojení veřejnosti ňedostatečné vyhodnoceni divů 3) Směrnice RED lll(2023/2413) nebýla ddožena priorita využití: zastavěných ploch p- brownfiddů technicky narušených území > území vzdálenějších od obydli Vymezení ve volné krajiné je v rozporu s principem minimalizace dopadů. 4) Princip předběžné opatrnosti (ČI. 191 SFEU) Politika Unie v oblasti životního prostředí přispivá k sledováni následujicich dlů: zachováni, ochrana a zlepšováni kvality životního prostředj cxhrana lidského zdraví, uvážlivé a raooňálni využíváni přírodních zdrojů. 5) Evropská Úmluva o krajině (European Landscape Convervtion), ETS NO. IX nedostatečná ochrana krajiny jako tákladni složky životního prostředí > ignorováni charakteru území > nedostatečné zapojení veřejnosti do rozhodováni o zásazích do krajiný 6) Aarhuská úmluva (Conventbn on Access to lnformation, Publk partkimon in Dedsk~naking and Access to justice in Environmental Mátters), 1998 3 omezeni práva veřejnosti na informace > omezeni účasti veřejnosti na rozhodovacích proceséCh (pouze formální zapojeni) y omezeni práva veřejnosti na přístup k právni odiraně v záležitostech živcmiho Prostředi iv, NedQmtky Sea a pQC|.kbdů k absence terénních biologických prŮzkumŮ práce pouze s mapovými podklady (nedostatečné) chybí reálná data o výskytu druhů v variantní řešeni > posouzení divu na zdraví Bez těchto podk|adů nelze učinit kvalifikovaný závěr. Ministerstvo ďo¢xávy ve svém vyjádřeni č l. MD-22459/2026-940/3 potvrdi[o, že v České republice dosud neexistuje samostatná metodika pro posuzováni vlivu větrných elektráren na bezpečnost silničního provozu. Tuto otďast označilo za metodickou mézeru a současně připustilo existenci odborně diskutovaných vizuálních a pe'cepčnich divů (např. vizuální distrakce, stínové efekty, noční překážkové osvětlení). Ministerstvo dopravy rovněž připustilo existenci identifíkovátdných bezpečňostnich rizik, jako je odlet ledu, havárie či odlet části stavby. Tyto skutečnosti pK)tvrzují, že podk|ady rÚvrhu nejsou úplné a neumožňuji kvalifikované posouzení bezpečnostních dopadů na dopravu. Vk Nanµ$ení krajiny a životnihQ Navržené řešeni povede k: zásadní změně k'ajinného rázu pwede ke vZniků energeticko-průmyslové zóny z pŮvocjni zemědělské krajiny narušení horizontů a dálkových pohledů vIN na památkovou zónu UNESCO vzniku bariér v krajině narušení ekologické konek1uvity znehodnocení zemědělské půdy p· zničeni migračních tras živočichů výška staveb (200 m a vyšší) znamená nMregionáhi dopad VI. Dopady na obYvat* Návrh nedostatečně řeší rmativni divná: hluk a nízkofrekvenční hluk stroboskopický efekt p" světelné zatíženi kumulace vlivů výše uvedených > ohroŽeni zdrávi (nespavost je přičirmu dalších onemocnění, sníženi výkonnosti) > kvalitu bydlení » sníženi hodnoty nemovitosti Tyto vlivy nejsou řádně vyhodnoceny. Hřozi nenávratné poškození zdraví občanů iživočkhů. 4	

Poř. č.	Připomínkové místo	Číslo jednací	Článek	AO	Připomínka	Vyhodnocení
					VII. Kumubtivnía sYstémové dopady' Není Nšéňo: > souběžné působeni více projektů celkové zatížení území únosnost krajiny Hrozí nevratná degradace území. u větrných elektráren nikdy nedojde k tekultivaci území, tzn. masy železobetonu zůstanou ,v zemi" natrvalo. viii. va'iantnÍhQ řešenÍ Není doloženo, že byly posuzovány jiné lokality a méně konfliktní varianty, jedná se d porušenÍ základního jyincipu pLánováni Nebyla rovněŽ posouzena tzv nulová varianta (varianta O), tedy stav území před realizaci záměru, což znemožňuje objektivní hodnoceni dopadů. IX- eia a nedostate¢ne vHvý Navržené vymezení akceleračních oblasti má zásadní dopad i z hlediska náskdného povolováni záměrů, neboť v těchto oblastech dochází k omezeni, resp. vyloučení standarddho posuzováni vlivů na životni' prostředí (EIA). O to VYŠŠÍ nároky musí být kladeny na kvaiitu, úplnost a konkrétnost podkladů a vyhodnoceni viivů na Životní prostředí již na úrovni tohoto návrhu, neboť územní opatřeni dle ZOZE nemůŽe plnohodnotně nahradit individuální posDuzeni konkrétních záměrů, předložený návrh však tyto požadavky nenaplňuje, zejména postrádá dostatečné vyhodnoceni konkrétních lokálních dopadů, kumulativních vlivů vice záměrů v území a jejich dopadů na krajinný ráz, obytné prostředí a veřejné zdraví, Ministerstvo vnitra - generální ředitelství HZS ČR ve svém oficiálním vyjádřeni ze dne 6, 2. 2026 potvrdilo, že v České republice dosud neexistuje kOmpkxni právní ani metodická úprava požární bezpečnosti větrných elektráren. Současně uvedlo, že nejsou stanoveny konkrétní minimální odstupové vzdálenosti těchto staveb od lesnich porostů či obytné zástavby' z hlediska požárního rizika a že zásah jednotek požární ochrany je v případě poŮru větrné elektrárny převážně pouŽě defenzivní. Tato skutečnost dokládá, že stát dosud nemá kompdemě řešenou pK)žámi bezpeČnost těchto staveb, přestože jsou navrhovány ve stále větším rozsáhu, často v blízkosti lesních porostů, chráněných území, zemědělské krajiný či obytné zástavby. Za situace, kdy neexistuje metodika požární bezpečnosti větrných elektráren ani stanovené odstupové vzdálenosti těchto staveb od Iesnkh pOrostŮ či obytné zástavby, nelze učinit závěr o přijatelnosti rizik, a tedy ani o způsobi|osti území pro vymezení akcelerační oblasti. x. Hlavní požadavek Navrhují I) Vyřazeni výše uvedených akcelerační oblasti z návrhu 2) Zároveň (pro případ, Že nebude bodů I vyhověno) požaduji, aby návrh změňy Č. 2 ÚRP ČR nebyl v této části schválen a byl vrácen k zásadnímu přepracování, a to zejména po doplněni: S · posouzení divu na lokality Nawra 20QQ dle čí. 6 odst. 3 směrnice 92/43/EHS · dostatečný biologický prijzkumu odpovídající metodikám MŽP v různých ročnkh obdobkh 0 hodnoceni vlivu na populace netopýrŮ · posouzení kumulativních vlivů v širším území · hodnoceni dopadů na krajinný ráz · hodnoceni dopadů na využití nemovitosti vlastníků v dosahu navrhovaných 500 m od obytné zástavby a přímý dopad vymezení AO na výkon vlastnických práv těchto vlastníků, včetně uvedeni metodiky, podle které se určuje vzdálenet od zastavěného území a jaké kompenzace budou občanům případně vyplácené (sníženi hodnoty ňemovitosti) · zdůvodněni nevyužití brownhddů a narušených území uvedených v Národní databázi brownfieldů · zdůvodněni návrhu VTE, FTE v oblasti, kde není dostatečná kapacita přenosové sítě · Zdůvodněni návrhu VTE (AOV 98) kde není dostatečná sila větru · metodických podkladij pro pQsouzeni vlivu větrných elektráren na bezpečnost silniČního provozu, včetně vyhodnoceni vizuálních a percepčních divů a identifikovaných bezpečnostních rizik · podkladů týkajících se pož&ni bezpečnosti větrných dektráren, včetně metodiky požárního posouzení, stanoveni minimanich odstupových vzdálenosti od lesních porostů, obytné zástavby, dopcavniinfrastmkturya dalších citlivých území, a vyhodnocenízásahových možnosti jednotek požární ochrany " doplněni závazné části o exp|iátní stanoveni přímé odpovědnosti investorů za veškeré negativní externality a zavedeni povinných ekonomických kompenzaci pro vlastníky dotčených nemovitosti · zvětšeni ochranné vzdálenosti od vodních toků a pramenišť" z absurdních 8 metrů na minimálně 200 metřů pro ehmmaa rizika strháni spocimch vod a ohroŽěni studni obyvatel Do doby doplněni těchto podkladů nelze území považovat za zpíjsobdé pro vymezení akcelerační oblasti. Podané připomínky jsou blanketní, podatel si vymezuje právo přpominky dodnit ve lhůtě IS dnů ode dne veřejného projednáni, X'-~ Návrh v předložené podobě není dostatečně odůvodněný, není podložen	

Poř. č.	Připomínkové místo	Číslo jednací	Článek	AO	Připomínka	Vyhodnocení
					odborným daty, je v rozporu s právními předpisy ČR i EU a může mít závažné dopady na krajinu, životní prostředí i obyvatele, proto požaduji především vyřazeni Územního opatřeni k AOV98, AOS6 a AOS9 z návrhu Změny č. 2 Územního rozvojového plánu ČR. Pro případ, že tomuto požadavku nebude vyhověno, poZaduji zásadní přep'acováni Návrhu Změny Č. 2 ÚRP ČR tak, aby byl v souladu s právními předpisy a byly řádně vyhodnoceny jeho dopady- Žádám, aby tato připomínka byla řádně vypořádána v souladu se zákonem a aby bylo uvedeno konkrétní odůvodněni přijatého řešeni. PŘIPOM.(N,KY K: I. návrhu Změny č. 2 Územního rozvojového plánu ČR (ÚRP ČR) II. Vyhodnoceni vlivů návrhu Změny Č. 2 urp na udržitelný rozvoj územI(SEA) III. návrhům jednotlivých územních opatřeni pro akcelerační oblasti (AO) vymezeným v návrhu Změny č. 2 ÚRP Věc: Připomínky dotčené osoby k návrhu Změny č. 2 Územního rozvojového plánu ČR, k Vyhocjnoceni vlivů na udržitelný rozvoj území (SEA) a k návrhům územních opatřeni pro akceleraCni obiasti AOV98 Tetětice, AOS6 Zdounky a AOS9 Zb<mvice I. Úvod V souladu s možnosti uplatnit přiFKjminky k návrhu Změny L 2 Územního rozvojového plánu ČR (ÚRP ČR) podávám připomínky k vymezeN akcelerační oblasti pro rozvoj vý'c'by energie z větrné eňergie a rozvoj výrobý energie z energie slunečního záření. Výmezeni území dotčeMho připomínkami: kraj Zlínský a O4omoucký, Územní opatřeni k AOV 98 - Tetětice, k'aj zlínský, Územní opatřeni k AOS6 Zdounky a AOS 9 Zborovice a současně Širší území, které může být navrženým řešením přímo či nepřímo ovlivněno. Jedná se o území s významnými kraýinnýmt, přírodními, památkovými a obytnými hodnotami, které nejsou návrhem dostatečně respektrwány, chráněny. Navrhované rozsáhlé zábory zemědělské půdy pro fotovoltaické a větrné elektrárny v lokalitách AOV 98 - Tetětice (zasahujíci katastrální území obci Dřínov, Medlov u Zborovic, MorkcMce-SliZany, Pavlovice u Kojetína, Počenice-Tetětice, Troubky- Zdidavice, Uhřice, Věžky a Zborovie), AOS6 - Zdounky (zasahující katastrální území obci Zdounky, Nětčice) a AOS9 - ~ovice (zasahující katastrální území obci Medlov u Zbcwovic Věžky a Zborovice) představuji významný zásah do chardcteru otevřené kulturní krajiný Kroměřížska. Vznik stovek hektarů souvislých tmavých technických ploch s FVE a vznik obřího větrného parku až o 39 vte s výškou 200 m včetně prostorŮ pro skladováni emrgie a související infrastruktury povede k vizuální a faktické industrializaci krajiný', která je dosud tvořena mozaikou poli, lesů, remízků, přírodných a historických panoramat. Tato oblast je navíc viditelná i z věže Arcibiskupského zámku v Kroměříži, čÍmž může dojít k narušení Outstanding Universd Vakie (OUV) památky UNESCO Zahrady a zámek v Kroměříži. Současně nelze opomenout ňégatwní vín rozsáhlých černých ploch FVE a wstromořadr VTE na estetiku krajiný, na život lidi a z'di'at, vZnik cňleskŮ, wýšentiu hlučnost a celkové zhoršení krajinného rázu a 2ivotniho prostředí pro místní obyvatele. Problematická je i kumulace vice záměrů NE a VTE v jednom území, kcjy se jednotlivé zásahý ne$čitaji pouze pl&ně, ale násobí M! vizuální a environmentální dopady. Dochází tak k postupné přeměně krajiny na energeticko-pnjmysjovou zónu, což je v rozporu s ochranou hodnot území i zachováním harmonického obrazu krajiny. Zde nelze ani opomenout fakt, že na akcelerační oblast AOV98 může v budoucnu navazovat větrný park Haná. S návrhem týkajícím se Územniho opatřeni k AOV98, AOS6 a AOS9 nesouhlasím a požaduµ jejich vyřazeni nebo Zásádni přepracovam, neboť výkazuje závažné nedostatky z hlediska zákonnosti, ochrany zdraví a majetku občanů. významně narušuji krajinný ráz, vedou k záborů kvalitní zemědělské pUdy I., ll. a III. Stupně ochrany, ohrožuji vodní zdrojé (jak podzemní vody, tak povrchové, není zde a nedostatečně chrání mimořádné univerzáini hodnoty (OUV) památky světového dědictví UNESCO Zahrady a zámek v Kroměň'ži ID 860. Navic v místě navrhované AOV98, AOS6 iAOS9 není dostatečná kapacita sítě, takže navrhovat něco někam, kde na to není připrávéná přenosová sít' je chybné a vůbec nepřipravené. Podatel: Jakožto dotčená osoba (viz výše), vlastník nemovitosti a subjekt, jehož ústavně zaručená práva, legitimní	

Poř. č.	Připomínkové místo	Číslo jednací	Článek	AO	Připomínka	Vyhodnocení
					zájmy a zdravé Životní podmínky jsou přímo dotčeny navrhovanou koncepční územně plánovači regulaci, podává tímto v zákonně lhůtě nasleduµci připomínky ZÁSADNÍ PŘIPOMÍNKY: l. Vymezení dotčeného území, věcná legitimace a ďsproporcbnalita zásahu PředloŽená dokumentace Změny č. 2 Územního rozvojového plánu ČR (ÚRP ČR) a navazujicich územních opatřeni obecné povahy navrhuje v Beograficky provázaném subregionu vymezení masivní akcelerační oblasti pro větrné dektrárnV AOV98 Tetětice (zásahujíd katastrální území obci Dřínov, Medlov, Morkovice-Sjižany, Pavlcwice u Kojetína, KRenice-Tetětice, Troubky-Zdislavice, Uhřice, Věžky, Zborovice) a současně akceleračních oblasti pro solární elektrárny AOS6 Zdcmky a AOS9 Zborovice. Tento kumulovaný záměr představuje extremni a disproporcionálni industriálni zásah do stábiHzovaného území na pomezí Zlínského a Olomouckého kraje. NavtZerÚ regulace zakládá přímý a invazivní zásah do ústavně garantovaného vlastnického práva podavatele (ve smySlu a. 11 Lisúny základních práv a svobod) a prokazátelně devalvuje tržní i užitnou hodnotu dotčených nemovitosti. Správní orgán zcela rezignoval na zásadu proporcionality, když jednostranně nadřadil komerční zájmy budoucích provozovatelů energetických zařízeni nad práva šťávajicich dastníků půdy a rezidentů. k r ll. OhroZeni veřejného zdraví, hlukové faktory a stroboskopický efekt Pořizovatel dokumentace v rámci procesu vyhodnoceni vlivů na životní prostředí (SEA) i v samotných odůvodněních územních opatřeni zcela opomněl náležttě a objektivně posoudit kumulativní vlivy koncentrace větrných generátorů a solárních pdí na v'eřeiné zdravi(odpo'u)e pokdávkům stavébniho zákona na ochranu zdravých Životních podmínek), Odůvodnění napadáme pro absenci hloubkových analýz v následujících oblastech: l. Infrazvuk a nízkofrekvenční zvuk: Moderní větrné elektrárny s výškou horní úvrati přesahujici 200 metrů generuji specihcké nízkofrekvenČní vlněni, které výkazuje schopnost šířit se na velké vzdálenosti a prostupovat obvodovými plášti budov. Dlouhodobá expozice tomuto akustickému tlaku Wokazate|ně způsobuje u humánní populace chronické pK)ruchy spánku, migrény, kardiovaskulární potíže a trvalou psychickou zátěž. 2, Hluk: Návrh nedostatečně řeší negativní vhv na lidské zdraví a to .stálý" hluk, který může větrný park způsobovat. Zcela chybí jakákoliv hluková studie. 3. Stroboskopický efekt a světelné znečištěni: Efekt periodického stínění rotujících listů VTE v kombinaci s povinným zábleskovým leteckým značením vysokých věži představuje závažný néurologcky a psychologický stresor pro obyvatele dotčených obcí. 4. HIA (Heakh Impact Assessment): Požadujeme okamžité pozastaveni schvalovacího procesu do doby, než bude vypracováno komplexní nezawsjé hodnoceni vlivů na veřejné zdraví (HIA), iii. Dwastace krajmného rázu, biodNerzity a mezinárodníCh závazků (nat1jra 2000, UNESCO) Vymezení oblasti AOV98, AOS6 a AOS9 výkazu je zásadní metodické a věcné vady v oblasti ochraný přírody, krajiny a kulturního dědictví: 1. Soustava Natura á)OO a aWauna: Dotčené území slouží jako významný migrační koridoř a hnízdiště chráněných druhů ptactva a netopýrij Výstavba větrných bariér prokazatelně generu je přímou mortalitu zvířat v důsledku kolizí, přičemž navržená "zmirňujid opatřeni" obsažená v odůvodněni považujeme za zcela nedostatečná a akademická. 2. Krajinný ráz a OUV (výjimečná světová hodnota)' výška staveb nad 200 metrů radikálně a nevratně naruší horizonty, dálkové pohledy a panoramatické hodnoty území. Dochází k degradaci historické kulturní krajiny, což je v přímém rozporu s mezinárodními závazky ČR tykajicimi se ochrany památek světového významu (UNESCO) a zachovániintegrity chráněných území. Kumulativní a synergické působeni tolika větrných a solárních parků vedle sebe překračuje únosnou kapacitu dotčeného území. A to včetně kapacity energetické sítě, která je naprosto nedostačujid. IV. Destrukce vodního režhnu, pramenišť a ohroženidomovnich stuah l. Nedostatečná podmínka ochrany vodních ploch a toků: Podmínka stanovená v odůvodMni OOP, kteú	

Poř. č.	Připomínkové místo	Číslo jednací	Článek	AO	Připomínka	Vyhodnocení
					nařizuje realizaci staveb ve vzdálenosti minimálně 8 metrů od břehové hrany vodních ploch a toků, je pro «hranu hydrologických poměrij naprosto směšná a nedostatečná, K b 2. Ohroženi spodních vod: Masivní hloubkové zakjádáN desítek betonovych patek pro 200 m vysoké věže (každá s tisia tunami betcmu a železa) představuje drastický zásah do hydrogeologický'h vrstev. V dotčených obcích jsou obyvatelé 0 zeměděkká prvovýroba závislí na místních domovních i obécnich studnách. výkopy a hlubinné zakládáni patek prokazatelně hrozí přetnutím puklinových zvonivek a trvalým odkloněním nebo stržením pramenů podzemních wxl. Celá obWt kolem obci Morkcwice - Slížany, Věžky, Zborovice, Medlov Počenice - Tetíštice, Uhřice a Pavlovice u Kojetína riskuje nevratnou ztrátu spodní vody. V. Absence kompenzačních schémat a destrukce zeméd&skéhо fondu (ZPF) Předložené návrhy znamenaji mastmi, nevratný zábor vYsoce bomtní půdy ze Zemědělského ptjdního fondu (ZPF) Textová část dokumentace zcela ignoruje ekonomické dopady na lokální hospodaĺ'erÚ a zcela opomíjí »kotveni závaíných kompenzačních mechanismů pro dotčené subjekty v území. Kategoricky poZadujeme, aby do závazné části územních Dpatieni byl implementován transparentní systém finančních náhrad, krytý plně k tíži budoucích investorů, který bude kompenzovat: · Trvalé sníženi trŽní hodnoty residenčnich nemovitostí a pozemků v dotčeném penmetru. · Ztráty lokálních zemědělských subjektů způsobené fragmentaci půdních bloků a omezeNm agrotechnických operaci. V. Osobní a třestněprávni odpovědnost úřednkh oscb Pořizovatel a schvalovatelé této koncepčni dokumentace jsou tímto explicitně upozorněni na sk utečnost, že schváleni vymezení oblasti AOV98, AOS6 a AOS9 v předložené, odborně nepodložené podobě, může mít za následek vznik rozsáhlých národohospodářských škod, poškození zdraví obyvatelstva a nevratnou degradaci Životního prostředí. Pokud správní orgán ignocuje tato věcná a právně podložená varováni a schválí regulaci zatíženou věcnými vadami, bude ze strany podavateie miaováno POdáni orgánům činným v trestním řízeni . Pořizovatel pochybil, když v rámci přípravné fáze rezignoval na uplatněni principu pi'edběžné opatrnosti (podle § 3 zákona č. 17/1992 Sb., o životním prostředí)- Vymezení dccel«ačich oblasti bez předchozího exaktntho modelováni kumuiativni infrazvukové zátěže, stroboskopického efektu a bez vyhodnoceni vlivů na veřejné zdraví (HIA) představuje hazard s biolc®ckou a psychosomatickou integritou dotčené popuĺace. Odsouváni těchto měřeni až do fáze provozu je nepřípustné, neboť po schváleni územního opatřeni již nebude možné urbanistickou strukturu gigantického energetického komplexu efekthmě korigovat. Z výše rozvedenýdi důvodů podavate| návrhuje a požaduje: 1. Úplné zrušeni vymezení akcelerační ob|astj AOV98 Tetětice, AÓS6 Zborovice a AOS9 Zdounky, 2. Hza$taveni schva$ovaaho procesu do doby vypracováni nezávislých studii HLA (vliv na veřejné Zdraví - hluk, nizkof rekvenčrú hluk, stroboskopický efekt,...) a studii hodnoticích kumulativní na krajinný ráz a památky UNESCO. 3. Zvětšeni ochranného pásma od vodních toků, mokřadů a pramenišť na minimálně 20'0 metrů a vypracováni nezávislých hýdrogWogi'kých posudků pro každou jednotlivou stavbu. 4. Doplněni závazné části o explicitní stanoveni přímé odpovědnosti investorů za veškeré négativni externality a zavedéni poví nných ekonomických kompenzaci pro vlastníky dotčených nemovitosti. V MOUá0y/Ůlw dn. ,,,I r», N + + Pcxjpis podavatele Admť Mmister5tvo pro míštnirozvoj ČR k rukám Odboru územního plánaváni Staroměstské náměstí 6, 110 00, Praha I ID OS: 26iaava, E-mail: podátelna@mmr.gov.cz Podátěl: jméno a přijmeni: Dagmar Adamová Datum narozenh Adresa trvalého pobytu: istopad 138, Morkovice - Slížany, PSČ: 768 33 PŘIPOMÍNKY K: I. návrhu Změny č. 2 Územního rozvojového planu ČR (ÚRP ČR)	

Poř. č.	Připomínkové místo	Číslo jednací	Článek	AO	Připomínka	Vyhodnocení
					II. Vyhodnoceni vlivu návrhu Změny č. 2 urp na udržitelný rozvoj území (SEA) III. návrhům jednotlivých územních opatřeni pro akcelerační oblasti (AO) vymezeným v návrhu Změny č. 2 ÚRP Věc: Připomínky dotčené osoby k návrhu Změny č. 2 Územního rozvojového plánu ČR, k Vyhodnocení vlivů na udržitelný rozvoj území (SEA) a k návrhům územních opatřeni pro akcelerační oblasti AOV98 Tetětice, AOS6 Zdounky a AOS9 Zborovice I. Úvod V souladu s možnosti upĺatnit připomínky k návrhů Změny č. 2 Územního rozvojového plánu ČR (ÚRP ČR) podávám připomínky k vymeiení akcelerační oblasti pro rozvoj výroby energie z větrné energóě a rozvoj výroby energie z energie slunečního záření. Vymezení území dotčeného přip(jmjnkami: kraj Zlínský a Olomoucký, Územní opatřeni k AOV 98 - Tetětice, kraj Zlinsjcý, Územní opatřeni k AOS6 Zdounky a AOS 9 Ztxxovice a současně širší území, které řřlŮŽE být navrženým řešením přímo či nepřímo ovlivněno. jedná se o území s významnými krajmnýml, přirodnimi., památkovými a obytnými hodnotami, které nejsou návrhem dostatečně respéktovány, chráněny. Navrhované rozsáhlé zábory zeměd4ské půdy pro fotovoltaické a větrné elektrárný v lokalitách AOV 98 - Tetětice (zasahujici katastrální území obcí Dřínov, Medlov u Zborovic, Morkovice-Sližany, Pavlovice u Kojetína, Počenice-Tetětice, Troubky-Zdislavice, Uhřice, Věžky a ZborcMce), AOS6 - Zdounky (zásahujid katastrální území obcí Zdounky, Nětčice) a AOS9 - Zborovice (zásahujici katastrální území obci Medlov u Zborovic, Věžky a Zborovice) představuji významný zásah do chařákterů otevřené kulturní krajiny Kroměřížska. Vznik stovek hektarů souvislých tmavých technických ploch s FVE a vznik obřího větrného parku aŽ c) 39 vte s výškou 200 m včetně prostorů pro Skkdovani energie a související infrastruktury povede k vizuální a faktické industrializaci krajiny, která je doSud tvořena mozáikou poli, lesů, remizků, přirodných a historických panoramat. Tato oblast je navíc viditelná i z věže Arcibiskupského zámku v Kroměříži, čímŽ může dojít k narušení Outstanding Universal Value (OUV) památky UNESCO Zahrady a zámek v Kroměříži. Současně nelze opomenout negativní vliv rozsáhlých černých ploch fve a ‚stromořadí" VTE na estetiku krájiny, na život lidi a Zvlřát, vznik odlesků, zvýšenou hlučnost a celkové zhoršení krajinného rázu a životního prostředí pro místní obyvatele. Problematická je i kumulace vice záměrů FVE a VTE vjednom území, kdy se jednotlivé zásahý nesčítají pouze plošně, ale násobí své vizuální a environmentální dopady. Dochází tak k postupné přeměně krajiny na ene'geticko-µůmýsbvou zónu, což je v rozporu s ochranou hodnot území i zachováním harmonického obrazu krajiný. Zde nelze ani opomenout fakt, že na akcelerační oblast AOV98 může v budoucnu návazovát větrný park Hana. S návrhem týkajícím se ÚzemniN) opatřeni k AOV98, AOS6 a AOS9 nesouhlasím a požaduji jejtch vyřazeni nebo zásadní přepracováni, neboť vykazuje závažné nedostatky 2 hlediska zákonnosti, ochrany zdmi a majetku občionů, významné narušuji krajinný ráz, vedou k záborů kvalitní zeměděl$ké půdy I., ll. a III. Stupně ochrany, ohrožuji vodní zdr'cýe (jak podzémni vody, tak povrchOvé, není zde a nedostatečně chrání mimořádné univerzální hodnoty (OUV) památky světového dědictví UNESCO zahrMy a zámek v Kroměříži ID 860. Navíc v místě nawtiované AOV98, AOS6 i AO59 není dostatečná kapacita sítě, takže navrhovat něco někam, kde na to není připravená přenosová síť je chybné a vůbec nepřipravené. Podatel: jakožto dotčená osoba (viz výše), vlastník nemovitosti a sljbjekt, jehož ústavně zaručená práva, kgitimni zájmy a zdravé životní podmínky jsou přímo dotčeny navrhwanou koncepční územně plánovaci regulaci, podává tímto v zakonne ihůtě následujiá připomínky- ZÁSADNÍ PŘIPQMÍNKY: l. Vymezení dotčeného území, věcná kgitimace a disproporcionalita zásMW Předložená dokumentace Změny č. 2 Územního rozvojového plánu ČR (URP ČR) a navazujících územních opatření obecné povahy návrhuje v geograficky provázaném subregonu vymezení masivní akcelerační oblasti pro větrné eléktrárny AOV98 Tetětice (zasahujici katastrální úterní obci Dřínov, Medlov, Morkovice-Slížany, Pavlovice u Kojetína, Počenice-Tetětice, Troubky-Zdiskvicé, Uhřice, VěŽký, Zborovice) a současně akceleračních oblasti prO solární elektrárny AOS6 Zdounky a AOS9 Zborovice, Tento kumulovaný záměr představu je extrémní a disproporcionálni industriální zásah do stabilizovaného území na pomezí Zlínského a Olomouckého	

Poř. č.	Připomínkové místo	Číslo jednací	Článek	AO	Připomínka	Vyhodnocení
					kraje. Navržená regulace zakládá přímý a invazivní zásah do ústavně garantovaného vlastnického práva podavatele (ve smyslu Čl. 11 listiny základních práv a svobod) a prokazatelně devalvuje tržní i užitnou hodnotu dotčených nemovitosti. Správní orgán zcela rezignoval na úsadu proporcionality, když jednostranně nadřadil komerční zájmy budoucích provozovatelů energetických zařízeni nad práva stávájicich vlastníků pQidy a rezidentů. r II. OhroZeni veřejného zdraví, Mukové faktory a stroboskopický efekt Pořizovatel dokumentace v rámci procesu vyhodnoceni divů na životní pcosúedi (SEA) i v samotných odůvodněních územních opatření zcela opomněl náležité a objektivně posoudit kumulativní vlivy koncentrace větrných generátorů a solárních poli na veřejné zdraví (odporuje požadavkům stavebního zákona na ochranu zdravých Životních podmínek). Odůvodněni napadáme pro absenci hloubkových analýz v následujících oblastech' 1. Infrazvuk a nútkofrekven&i zvuk: Moderní větrné elektrárny s výškou horní úwati přesahujid 200 metrů gene'uji specifické nizkd'rekvenČřú vlnění, které výkazuje schopno$t Šířit se na velké vzdálenosti a peostupovat obvodovými plášti budov. Dlouhodobá expozice tomuto akustickému tlaku prokamtelně zpÚsobuje u humánní populace chronické porljchV spánku, migrény, kardiovaskulární potíže a trvalou psýchickou zátěž. 2. Hluk: Návrh nedostatečně řeŠí negátivni vliv na lidské zdraví a to .stálý" hluk, který může větrný park způ'x)b[)vat, Zcela chybí jakákoliv hluková studie. 3. stroboskopický efekt a světelné zněČištěni: Efekt periodického stíněni rotu jicich listů VTE v kombinact s povinným zábleskovým leteckým značením vysokých věŽi představuje závažný neurdogtcký a psYchokjglcký stresor pro obyvatele dotčených obci. 4. HIA (Heakh lmpact Assessment): PoZadujeme okamžité pozastaveni schvalovacího procesu do doby, než bude vypracováno komplexní nezávislé hodnoceni vlivů na veřejné zdraví (HIA). III. Devastace krajinného rázu, biodiverzity a mezinárodních závazků (NATURA 2000, UNESCO) Vymezení oblasti AOV98, AOS6 a AOS9 vykazuje zásadní metodické a věcné vady v oblasti ochrany přírody, krajiny a kulturního dědictví: 1. Soustava Natura 2000 a avifauna: Dotčené území slouží jako významný migrační koridor a hnizdiště chráněných druhů ptactva a netopýrÚ Výstavba větrných bariér prokazatelně generuje přímou mortalitu zvÍřat v důsledku kolizi, přičemž navržená "zmírňující opatření" obsažená v odůvodněni považujeme za zcela nedostatečná a akademická. 2. Krajinný ráz a ouv (výjimečná světová hodnota)' výška staveb nad 200 metňj radiálně a nevratně naruší horizonty, dálkové pohledy' a panoramatické hodnuoty území. Dochází k degradaci historické kulturní krajiny, což je v přímém rozporu s mezinárodními závazky ČR týkajícími se ochrany pamQtek světového významu (U NESCO) a zachováni integňty chráněných území. Kumulativní a synergické působeni tolika větrných a solárních parků vedle sebe překračuje Únosnou kapacitu dotčeného území. A to včetně kapacity energetické sítě, která je naprosto nedostačujici. IV, Destrukcé vodnmo reZhm, pramenišť a ohrožěnídomovnkh studni 1, Nedostatečná podmínka ochrany vodních pbch a toků: Podrňinká stanovená v odůvodněni OOP, která nařizuje reahtaci staveb ve vzdálenosti minimálně 8 metrů dcj břehové hrany včxjnich ploch a toků, je pro ochranu hydrologických poměrů naprosto směšná a nedostatečná m 2 Ohrožení spodnkh vod: M:áSwni h|oubkové zakládáni desítek betonových patek pro 200 m vysoké věže (každá s tisíci tunámi betonu a železa) představuje drastický zásah do hydrogeologických vrstev. V dotčených otxich jsou obývatelé i zemědělská prvovýroba závislí na místních domovních i obecních studnách. výkopy a hlubinné zakládáni patek prokazatelně hrOZí pi'etnutim puklinových zvonivek a trvalým odkloněním nebo strženim pramenů podzemních vod. Celá oblast kolem obcí Morkovice - Slížany, Věžky, Zborovice, Medlov Počenice - Tetětice, Uhřice a Padovice u kojetina riskuje nevratnou	

Poř. č.	Připomínkové místo	Číslo jednací	Článek	AO	Připomínka	Vyhodnocení
					ztrátu spodní vody. v. Absence kompenzačních schémat a destrukce zemědělského fondu (ZPF) Předložene návrhy znamená 1(masivnt, nevratný zábor vysoce bonitní půáý' ze Zemědělského půdního fondu (ZPF)_ Textová část dokuméntace zcela ignoruje ekonomické dopady na lokální hospodaření a zcela opomíji zakotveni závazných kompenzačních mechanismů pro dotčené subjekty v území, Kategoricky poZadujeme, aby do ZáváZné části územních op:álřem by'f implementoUn transparentní systém finančních náhrad, krytý plně k tíži budoucích investorů, který bude kompenzovat: · Trvalé sníženi tržní hodnoty residenčnich nemovitosti a pozemků v dotčeném perimetrú. · Ztrátý lokálrúch zemědělských subjektů způsobené fragmentaci půdních bloků a omezením agrotechnických operaci. V. Osobní a trestněprávní odpovědnost úředních osob Pořizovatel a schvalovatelé této koncepČni dokumentace jsou tímto explicitně upozorněni na skutečnost, že scMáleni vymezenÍ oblasti AOV98, AOS6 a AOS9 v předložené, odborně nepodložené podobě, může mít za následek vznik rozsáhlých národohospodářských škod, poškození zdraví obyvatelstva a nevratnou degradM životního prostředí Pokud správní orgán ignoruje um věcná a právně podložená varováni a schválí regulaci zatíženou věcnými vadami, bude ze strany podavatele iniaovánO podáni orgánům činným v trestním řízení. Pořizovatel pochybil, kdýŽ v rámci připmvné fáze rezignoval na up|atněni principu předběžné opatrnosti (podle § 3 zákona C. 17/1992 Sb., o životni'm prostředí). Výmezeni dčcderačnich oblastí bez předchozího exaktního modelováni kumulativní infrazvukové zátěže, stroboskopkkého efektu a bez vyhodnoceni' vlivů na veřejné zdraví (HIA) představuje hazard s biologickou a psychosomatidcou int%ritou dotčené populace. Odsouváni těchto měřeni až do fáze provozu je nepřípustné, neboť po schvá|eni územního opatřeni již nebude možné urbanistickou strukturu gigantického energetického komplem efektivně korigovat- VLZávěr· petit Z výše rozvedených důvodů pocÍavateÍ niávrhuje a poZaduje- l. Úplné zrušeni vymezení akcelerační oblasti AOV98 Tetětice, AOŠ6 Zborovice a AOS9 Zdounky. 2. pozastavenÍschvabvacl'h0 procesu do doby vypracováni nezávidých studii HIA (vliv na veřejné zdraví - hluk, nízkofrekvenční hluk, stroboskopický efekt,...) a studii hodnotících kumulativní vlivy na krajinný ráz a památky UNESCO. 3. Zvětšení ochranného pásma od vodních toků, mokřadů a pramenišť" na minimálně 200 metrů a vypracovaní nezávóslých hydr%eďogických posudků pro každou jednotlivou stavbu. 4 Doplněni závazné části o explicitní stanoveni přimé Ddpovědnosti investorů za veškeré negatbvni externality a zavedeni povinných ekonomických kompenzad pro vlastníky dQtčených nemovitosti- PŘIPOMÍNKY K: I. návrhu Změny č. 2 Územního rozvojového plánu ČR (ÚRP ČR) II. Vyhodnoceni vlivů návrhu Změny č. 2 ÚRP na udržitelný rozvoj území (SEA) III. návrhům jednotlivých územrúch opatřeni pro akcelerační oblaMi (AO) vymezeným v návrhu Změny č. 2 ÚRP Tímto podávám připomínku k návrhu vymezení akceleračních oblasti pro větřné elektrárny (VTĚ). Na základě níže uvedených důvodů nesouhlasím s návrhem změny č. 2 ÚRP ČR. Vyhodnoceni vlivu návrhu Změny č 2 URP na udržitelný rozvoj území (SEA) a návrřium jednotlivých územních opatřeni pro akceleračM oblasti (AO) vymweným v návrhu Změny č. 2 ÚRP Věškeré níže uvedené připominký se vztahuji současně ke všem výše uvedeným projednávaným částem veřejné vyhlášky, a. NedQ$tatky návrhu · návrh není dostatečně odůvodněn a chybí konkrétní podklady (zákon č. 500/2004 Sb.) · nebyly dostatečně posouzeny dopady na životní prostředí (zákon Č. 1Ó0/2001 Sb.) · hrozí narušení krajiny a přírody (zákon č 114/1992 Sb) · návrh nerespektuje ochranu hodnot území a kvalitu bydlení (zákon č. 283/2021 Sb.) · nebyly posouzeny jiné varianty řešeni, zejména využití brownfiěldů (opuštěných a již narušených ploch) a návrh tak neodůvodněně zasahuje do volné krajiny · vychází pouze z expertních odhadů (počet věži, výkon, rozmístění) · návrh řeší problémy až dodatečně, míSto aby jím předešel · nejsou dostatečně vyhcKjnooeny kumulativní dopady vice záměrů v území B. eřirQda, kjrajmam životní prQstředi	

Příloha č. 5zu – Vyhodnocení připomínek obcí a veřejnosti

Poř. č.	Připomínkové místo	Číslo jednací	Článek	AO	Připomínka	Vyhodnocení
					1. Nedostatečné posouzení viivů na životní prostředí · výskyt chráněných druhu (ptáci, netopýři) a zásah do migračních tras (vlk, rys apod.) · narušení prvku ÚSES (biokcňdory) · zásadní změna kraµny a její industnahzace · dommantni stavby (až cca 250 m vysoké) viditelné na velké vzdálenosti · chybí posouzení nočního osvětlení · nedostatečně řěŠěn kumu|ativni vliv více větrných elektráren 2. Nedostatečné posouzení vlivů na vodu a klima · hrozí narušení vsakováni vcxjy do půdy a změna odtokových poměrů, l e F · může dojit ke zhoršení schopnosti krajiny zadržovat vodu a riziko vysychání krajiny · chybí posouzení vlivu na mikroklima, · nejsou dostatečně řešeny dopady na vodní režim území. 3. Zemědělská půda · zábor a znehodnocení kvalitní půdy · možné zásahy do půd I. a II. třídy ochrany (nejcennější půdy) · zhutněni půdy a zvýšeni eroze a fragmentace pozemků " nejasný stav a poškození melioraci 4. Nedostatečné posouzení vlivů na obyvatele · hluk a jeho dlouhodobý vliv nejsou dostatečně vyhodnoceny, · není dostatečně řešen stroboskopický efekt, · změna charakteru bydlení. · není dostatečně vysvětlen způsob stanoveni vzdálenosti od obytné zástavby, · nebyly dostatečně posouzeny dopady na hodnotu nemovitosti a kvalitu bydlení. C...Iec,bnická a bezpečnQsmumm 1. Nedostatečnost navržených zmírňujkich opatřeni · navržená Opátřěni pouze částečně zmirňuji dopady, ale neřeší samotný střet, · řada opatřeni je formdována neurčitě a bez jasné kontroly jejich plněni, · významné problémy jsou odkládány až do navazujících řízeni. 2. Technická a bezpečnostní rizika · odlet ledu z rotorů v zimě, požáry zařízeni (obtížně zvládnutelné zásahy) a zásah bleskem, · pád části konstrukce, únik provozních kapalin, · kontaminace půdy a vody, · šířeni požáru do krajiny, · v ČR dosud neexistuje právní ani metodická úprava požární bezpečnosti VTE a nejsou stanoveny konkrétní odstupové vzdálenosti od lesů či obytné zástavby z hlediska požárního rizika, · Ministerstvo dopravy připustilo existenci bezpečnostních rizik spojených s VTE, zejména vizuální distrakce řidičů, stínových efektů, nočního překážkového osďStlení, odletu ledu či havárii a odletu části konstrukci. Není jasně stanoveno, kdo ponese odpovědnost za případné škody na zdraví, majetku a životním prostředí. a ŘQZpor se zákony a právními př«jpi$y_ČRA.EU Návrh muže být V rozporu zejména s · zákonem č 500/2004 Sb , správní řád. · zákonem č. 100/2Ó01 Sb., o posuzováni vlivu na životní prostředí (EIA), · zákonem č, 114,'1992 Sb., o ochraně přírody a krajiny, · zákonem č, 334/1992 Sb., o ochraně zemědělského půdního fondu, · zákonem č. 283/2021 Sb., stavební zákon, · podmínkami směrnice EU RED III (nevhodně zvolená lokalita, nevyřešené dopady) · principem předběžné opatrnosti dle ČI, 191 SFEU, 2 · právem na příznivé životní prostředí dle ČI. 35 Listiny základních práv a svobod, · právem na ochranu zdraví dle ČI. 31 Listiny základních práv a svobod, · právem na ochranu vlastnictví dle a. 11 Listiny základních práv a svobod. Zájtěř Navržené akcelerační oblasti mají zásadní střety s přírodou, krajinou, vodou i kvalitou života obyvatel. Tyto problémy nejsou řěšeny, ale pouze částečně zmírňovány Návrh nemá dostatečné podklady, neřeší varianty řešeni a nedostatečně hodnotí kurnulabvni dopady Z uvedených důvodu požaduji zásadní přepracováni návrhu Změny č. 2 ÚRP, které bude respektovat vše výše uvedené. PŘIPOMÍNKY PC I, návrhu Změny č. 2 Územního rozvojového plánu ČR (ÚRP ČR) II. Vyhodnoceni vlivů návrhu Změny č. 2 ÚRP na udržitelný rozvoj území (SEA) III. návrhům jednotlivých územNch opatřeni pro akcelerační oblasti (AO) vymezeným v návrhu Změny č. 2 ÚRP Tímto podávám připomínku k návrhu vymezení akceleračních oblasti pro větrné elektrárny (VTE) Na základě níže uvedených důvodů nesouhlasím s návrhem změny č. 2 ÚRP ČR. Vyhodnoceni víivú návrhu Změny č 2 ÚRP na udržitelný rozvoj území (SEA) a návrhům jednotlivých územních opatřeni pro akcelerační oblasti (AO) vymezeným v návrhu Změny č 2 ÚRP, Veškeré níže uvedené připomínky se vztahuji současně ke všem výše uvedeným projednávaným částem veřejné vyhlášky. A._ NedQ$tatky návrhu · návrh není dostatečně odůvodněn a chybí konkrétní podklady (zákon č. 500/2004 Sb.) · nebyly dostatečně posouzeny dopady na životní prostředí (zákon č. 100/2001 Sb.) · hrozí	

Poř. č.	Připomínkové místo	Číslo jednací	Článek	AO	Připomínka	Vyhodnocení
					narušení krajiny a přírody (zákon č. 114/1992 Sb.) · návrh nerespektuje ochranů hodnot území a kvalitu bydlení (zákon č. 283/2021 Sb,) · nebyly posouzeny jiné varianty řešeni, zejména využití brownfieldů (opuštěných a již narušených ploch) a 'Úvrh tak neodůvodněně zasahuje do volné krajiny · vychází pouze z expertních odhadů (počet věži, výkon. rozmístění) · návrh řeší problémy až dodatečně, místo aby jim předešel " nejsou dostatečně vyhodnoceny kumulativní dopady vice záměrů v území B. přirHa, kraljina a životní prQstředi 1. Nedostatečné posouzení vlivů na životní prostředí · výskyt chráněných druhu (ptáct. netopýři) a zásah do migračních tras (vlk. rys apod.) · narušení prvku ÚSES (biokondo'y) · zásadní změna krajiny a její industnaiizace · dominantní stavby (až cca 250 m vysoké) viditelné na velké vzdálenosti · chybí posouzení nočního osvětlení · nedostatečně řešen kumulaÚvni vliv více větrných elektráren 2. Nedostatečné posouzení vlivů na vodu a klima · hrozí narušení vsakováni vody do pudy a změna odtokových poměrů, 1 · může dojit ke zhoršení schopnosti krajiny zadržovat vodu a riziko vysychání krajiny · chybí posouzení vlivu na mikroklima, · nejsou dostatečně řešeny dopady na vodní režim území, 3. Zemědělská půda · zábor a znehodnocení kvalitní půdy · možné zásahy do půd I. a II. třídy ochrany (nejcennější půdy) · zhutněni půdy a zvýšeni eroze a fragmentace pozemků · nejasňý stav a poškození melioraci 4. Nedostatečné posouzení vlivů na obyvatele · hluk a jeho dlouhodobý vliv nejsou dostatečně vyhodnoceny. · není dostatečně řešen stroboskopický efekt, · změna charakteru bydlení, · není dostatečně vysvětlen způsob stanoveni vzdálenosti od obytné zástavby, · nebyly dostatečně posouzeny dopady na hodnotu nemovitosti a kvalitu bydlení, * W F * * 1. Nedostatečnost navržených zmirňujicich opatřeni · navržená opatřeni pouze částečně zmirňuji dopady, ale neřeší samotný střet, · řada opatřeni je formulována neurčitě a bez jasné kontroly jejich plnění, · významné probtémy jsou odkládány až do navazujících řízeni. 2. Technická a bezpečnostní rizika · odlet ledu z rotorů v zimě, požáry zařízeni (obtížně zvládnutelné zásahy) a zásah bleskem, · pád části konstrukce, únik provozních kapalin, · kontaminace půdy a vody, · šířeni požáru do krajiny, · v ČR dosud neexistuje právní ani metodická úprava požární bezpečnosti VTE a nejsou stanoveny konkrétní odstupové vzdálenosú od lesů či obytné zástavby z hlediska požárního rizika, · Ministerstvo dopravy připustilo existenci bezpečnostních rizik spojených s VTE, zejména vizuální distrakce řidičů, stínových efektů, nočního překážkového osvětlení, odletu ledu či havárií a odletu části konstrukci. Není jasně stanoveno, kdo ponese odpovědnost za případné škody na zdraví, majetku a životním prostředí. se-zákQny aprávnimi předpisy ČR a EU Návrh může být v rozporu zejména s: · zákonem č. 500/2004 Sb,. správní řád, · zákonem č. 100/2001 Sb,, o posuzováni vlivu na životní prostředí (EIA), · zákonem č. 1i4/1992 Sb.. o ochraně přírody a krajiny, · zákonem č. 334/1992 Sb., o ochraně zemědělského půdního fondu, · zákonem č. 283/2021 Sb., stavební zákon, · podmínkami směrnice EU RED III (nevhodně zvolená lokalita, nevyřešené dopady) · principem předběžné opatrnosti dle ČI. 191 SFEU, 2 0 · právém na příznivé životní prostředí die či. 35 Listiny základnich práv a svobod, · právem na ochranu zdraví dle ČI 31 Listiny základních práv a svobod, · právem na ochranu vlastnictví dle ČI 11 Listiny základních práv a svobod. Závěr Navržené akcelerační oblasti maji zásadní střety s přírodou, krajinou, vodou i kvalitou života obyvatel Tyto problémy nejsou řaSeny, ale pouze částečně zmírňovány. Návrh nemá dostatečné podklady, neřeší varianty řešení a nedostatečně hodnotí kumulativní dopady, Z uvedených důvodu požaduji zásadní přepracováni návrhu Změny č. 2 ÚRP, které bude respektovat vše výše uvedené PŘIPOMÍNKY K: I, návrhu Změny č. 2 Územního mzvojového plánu ČR (ÚRP ČR)	

Poř. č.	Připomínkové místo	Číslo jednací	Článek	AO	Připomínka	Vyhodnocení
					II. Vyhodnoceni vlivů návrhu Změny č. 2 ÚRP na udržitelný rozvoj území (SEA) III. návrhům jednotlivých územníCh opatřeni pro akcelerační oblasti (AO) vymezeným v návrhu Změny č. 2 ÚRP Tímto podávám připomínku k návrhu vymezení akčeleračnich oblastí pro větrné elektrárny (VTE). Na základě níže uvedených důvodů nesouhlasím s návrhem změny č 2 ÚRP ČR, Vyhodnoceni vlivů návřhu Změny č- 2 ÚRP na udržitalný rozvoj území (SEA) a návrhům jednotlivých územních opatřeni pro akceleračnl oblasti (AO) vymezeným v návrhu Změny č. 2 ÚRP veškeré níže uvedené připomínky se vztahuji současně ke všem výše uvedeným projednávaným částem veřejné vyhlášky A. NedQSt'Mky návrhu · návrh není dostatečně odůvodněn a chybí konkrétní podklady (zákon č. 50'0/2004 Sb) · nebyly dostatečné posouzeny dopady na životní prostředí (zákon č i(X)/2O01 Sb) · hrozí narušení krajiny a přir¢)dy (zákon č 114/1992 Sb) · návrh nerespektuje ochranu hodnot území a kvalitu bydlení (zákon č. 283/2021 Sb.) · nebyly posouzeny jiné varianty řešeni, zejména využití brownfieldů (opuštěných a již narušených ploch) a návrh tak neodůvodněně zasahuje do volné krajiny · vychází pouze z expertních odhadů (počet věži, výkon, rozmístění) · návrh řeší problémy až dodatečně misto aby jim předešel · nejsou dostatečné vyhodnoceny kumulativní dopady více záměrů v území B. PřírQda, krajina a životní přQstřěcH 1. Nedostatečné posouzení vlivů na životní prostředí · výskyt chráněných druhů (ptá¢i, netopýři) a zásah do migračních tras (vlk, rys apod.) · narušení prvků ÚSES (biokondory) · zásadní změna krajmy a jcji Mustnahzacě · dominantní stavby (až cca 250 m vysoké) vidttclné na velké vzdálenosti · chybí posouzení nočního osvětlení · nedostatečně řešen kumulativní vliv vice větrných elektráren 2. Nedostatečné posouzení vlivů na vodu a klima · hrozí nárušém vsákováni vody do půdy a změna odtokových pornMj, 1 · může dojit ke zhoršení schopnosb krajiny zadržovat vodu a rtziko vysychání krajiny · chybí posouzení vlivu na mikroklima, · nejsou dostatečné řešeny dopady na vodní režim území 3, Zemědělská půda · zábor a znehodnocení kvalitní půdy · možné zásahy do půd I, a ii třídy ochrany (nejcennější púdý) · zhutněni půdy a zvýšeni eroze a fragmentace pozemků · nejasný stav a poškození méhoráci 4. Nedostatečné posouzení vlivů na obyvatele · hluk a jeho dlouhodobý vliv nejsou dostatečně vyhodnoceny, · není dostatečné řešen stroboskopický efekt, · zrněna charakteru bydlení, · není dostatečně vysvětlen způsob stanoveni vzdálenosti od obytné zástavby, · nebyly dostatečně posouzeny dopady ná hodnotu nemovitosti a kvalitu bydlení. C. Technická a bezpečnostni rizika 1. Nedostatečnost navržených zmirňujicich opatřeni · navržená opatřeni pouze částečně zmirňují dopady, ale neřeší samotný střet, · řada opatřeni je formulováná neurčitě a bez jasné kontroly jejich plnění, · výzňámné problémy jsou odkládány až do nwazujlcich řízení. 2. Technická a bezpečnostní rizika · odlet ledu z řotcjrů v zwné, požáry zařízeni (obtížné zvládnutelné zásahy) a zásah bleskem. · pád částí konstrukce, únik provozních kapaiin. · kontaminace půdy a vody, · šířeni poZáru do krajiny, · v ČR dosud neexistuje právní ani metodická úprava požární bezpečnosti VTE a nejsou stanoveny konkrétní odstupové vzdálenosti od lesů či obytné zástavby z hlediska požárního rizika, · MmstersNo dopravy připustřlo ěxstěnci bezpečnostních rizik spojených s VTE, zejména vizuální distrakce řidtčů, stínových efektů. nočního překážkového osvětlení, odletu ledu či havárii a odletu části konstrukci, Není jasně stanoveno, kdo ponese odpovědnost za případné škody na zdraví, majetku a životním prostředí. D. Rozpor se zákonY a právními předpisY ČR a EU Návrh může být v rozporu zejména s. · zákonem č. 500/2004 Sb., správní řád. · zákonem č, 100/2001 Sb , q posuzováni vlivů na životní prostředí (EIA), · zákonem č. 114/1992 Sb,, o ochraně přírody a krajiny, · zákonem č. 334/1992 Sb., o ochraně zemědělského půdního fondu. · zákonem č. 283/2021 Sb.. stavební zákon, · podmínkami směrnice EU RED III (nevhodné zvolená lokalita. nevyřešené dopady) · pňncipem předběžné opatrnosti dle ČI 191 SFEU, 2 I F · právém na přizntvé Zivotni prostředí dk či 35 Listiny základních práv a svobod. · právem na ochranu zdrávi dle ČI, 31 Listiny základních práv a svobod, · právem na ochranu vlastmcNi dle či 1 1 Listiny základních práv a svobod Závěr Navržené akceleračni oblasti mají zásadní střety s	

Poř. č.	Připomínkové místo	Číslo jednací	Článek	AO	Připomínka	Vyhodnocení
					přírodou, krajinou, vodou i kva|itDu života obyvatel. Tylo problémy néjsou řešeny ale pouze částečné zmírňovány. Návrh nemá dostatečné podklady, neřeší váríánty řešeni a nedostatečně hodnotí kumu|at[vni dopady Z uvedených důvodů požaduji zásádni přepracováni návrhu Změny č. 2 ÚRP, které bude respektovat vše výše uvedené PŘ|POMÍNKY K: I. návrhu Změny č. 2 Územního rozvojového plánu ČR (ÚRP ČR) II. Vyhodnoceni vlivů návrhu Zrněný C, 2 ÚRP na udržitelný rozvoj území (SEA) III. návrhům jednotlivých územnNh opatřeni pro akcelerační oblasti (AO) vymezeným v návrhu Zrněny č. 2 ÚRP Tímto podávám připomínku k návrtw vymezení akceleračních oblasti pro větrné elektrámy (VTE). Na základě niZe wedených důvodů nesouhlasím s návrhem změny č 2 ÚRP ČR, Vyhodnoceni vlivů návrhu Změny č, 2 ÚRP na udrZiteMný rozvoj území (SEA) a návrhům jednotlivých územních opatření pro akceleračni oblasti (AD) vymezeným v návrhu Změny č. 2 ÚRP Veškeré níže uvedené připomínky se vztahuji současně ke všem výše uvedeným projednávaným částem veřejné vyhlášky A, NedostatkV návrhu · návrh není dostatečné odůvodněn a chybí konkrétní podklady (zákon č 500/2004 Sb,) · nebyly dostatečně posouzeny dopady na životní prostředí (zákon č. 100R00i Sb) · hrozí narušení krajiny a přírody (zákon č 114/1992 Sb) · návrh nerespektuje ochranu hodnot území a kvalitu bydlení (zákon Č 283/2Ó21 Sb.) · něbyly posouzeny jiné varianty řešeni, zejména využití brownfieldů (opuštěných a R nárušených ploch) a návrh tak neodůvodněné zasahuje do volné krajiny · vychází pouze z expertních odhadů (počet věži výkon rozmístění) · návrh řeší problémy až dodatečně misto aby jim předešel · nejsw dostatečně vyhodno=y kumulativní dopady vice záměrů v území B. Příroda, kraiina a životnj přQstředi 1. Nedostatečné posouzení vlivů na životní prostředí · výskyt chráněných druhů (ptáci, netopýři) a zásah do migračních tras (vlk. rys apod.) · narušcni prvků ÚSES (biokordořý) · zásadní změna krajiny a její mdustnahzace · dominántni stavby (až cca 250 m vysoké) vidRěhé na velké vzdálenosti · chybí posouzení nočního osvětlení · nedostatéčně řešen kumu|at|yní vliv více větrných elektráren 2. Nedostatečné posouzení vlivů ňa vodu a klima · hrozí namšeni vsakováni vody do půdy a změna odtokových poměrů, 1 U · může dojit ke zhoršení schopnosti Krajný zadržovat vodu a riziko vysychání krajiny " chybí posouzení vlivu na mikroklima, · nejsou dostatečně řešeny dopady na vodní režim území. 3. Zemědělská půda · zábor a znehodnocení kvalitní půdy · možné zásahy do půd I. a II. třídy ochrany (nejcennější půdy) · zhutněni půdy a zvýšení eroze a fragmentace pozemků · nejasný stav a poškození melioraci 4. Nedostatečné posouzení vlivů na obyvatele · hluk a jeho dlouhodobý vliv nejsou dostatečně vyhodnoceny, · není dostatečně řešen stroboskopický efekt, · změna charakteru bydlení, · není dostatečně vysvět|en způsob stanoveni vzdáknosti od obytné zástavby, · nebyly dostatečně posouzeny dopady na hodnotu nemovttosh a kvalitu bydlení. C. Technická bezpečnostnj ňti,ka 1. Nedostatečnost navržených zmirňujicích opatřeni · navrZená opatření pouze částečně zmirňují dopady, ale neřeší samotný střet, · řada opatřeni je formulována neurčitě a bez jasné kontroly jejich plněni, · významné problémy jsou odkládány až do navazujících řízeni 2. Technická a bezpečnostní rizika · odkt ledu z rotorů v zimě, požáry zařízeni (obtížné zvládnutelné zásahy) a zásah bleskem. · pád části konstrukce, únik provozních kapalin, · kontaminace půdy a vody, · šířeni požáru do krajiny, · v ČR dosud neexistuje právní ani metodická úprava požární bezpečnosti VTE a nejsou stanoveny konkrétní odstupové vzdálenosti od lesů či obytné zástavby z hlediska požárního rizika, · Mmisterstvo dopravy pňpustdo cxistenci bezpečnostních rizik spojených s VTE, zejména vizuální distrakce ňdičů, stínových efektů. nočního překážkového osvětlení. odletu ledu či haváři a odletu části konstrukci. Není jasně stanoveno, kdo ponese odpovědnost za případné škody na zdraví, majetku a životním prostředí. D. Rozpor se zákoňY a právními předpisy ČR a EU Návrh může být V rozporu ze]měna s:	

Poř. č.	Připomínkové místo	Číslo jednací	Článek	AO	Připomínka	Vyhodnocení
					· zákonem č, 500/2004 Sb , správní řád, · zákonem č. 100/2001 Sb , o posuzováni vlivů na Zivotni prostředí (EIA), · zákonem č 114/1992 Sb , o ochraně přírody a krajiny, · zákonem č- 334/1992 Sb , o ochraně zemědělského pŮclniho fondu. · zákonem č. 283/2021 Sb , stavební zákon. · podmínkami směrnice EU RED III (nevhodné zvo|ená lokahta. nevyřešené dopady) · pnncipem předběžné opatrnosti dle či. 191 SFEU, 2 F · právem na příznivé Zrvotni prostfedi dle či 35 Listiny základních práv a svobod, · právem na ochranu zdraví dle ČI, 31 Listmy základních práv a svobod. · právem na ochranu vlastnictví dle ČI 11 Listiny základních práv a svobod Závěr Navržené akcelerační oblasti mají zásadní střety s přírodou, krajinou, vodou i kvalitou života obyvatel Tylo p'oblémy nejsou řešeny. ale pouze částečně zmírňovány. Návrh nemá dostatečné podklady. neřeší varianty řešeni a nedostatečně hodnotí kumulativni dopady Z uvedených důvodů požaduji zásadní přepracováni návrhu Změny č. 2 ÚRP. které bude respektovat vše výše uvedené. př|pom|NKY K: I. návrhu Změny č. 2 Územního řQzvojového plánu ČR (ÚRP ČR) II. Vyhodnoceni vlivů návrhu Zmány č. 2 ÚRP na udržitelný rozvoj území (SEA) III. návrhům jednotlivých územních opatřeni pro akcelerační oblasti (AO) vymezeným v návrhu Změny č. 2 ÚRP Tímto podávám připomínku k návrhu vymezení akceleračních oblasti pro větrné elektrárny (VTE). Na základě níže uvedených dúvodŮ nésouMasim s návrhém změny č 2 ÚRP ČR, Vyhodnoceni vlivů návrhu Změny C. 2 ÚRP na udrZitdný rozvoj Území (šEa) a návrhům jednothvých úzcmnich opatřeni pro akcelerační oblasti (AO) vymezéným v návrhu Zrněny č 2 ÚRP Veškeré níže uvedené připomínky se vztahuji současně ke všem výše'uvedeným projednávaným částem veřejné vyhlášky A. Nedostátky návrhμ · řiávrh není dostatečné odůvodněn a chybí konkrétní podklady (zákon č. 500/2004 Sb) · nebyly dostatečně posouzeny dopady na životní prostředí (zákon č 100/2001 Sb) · hrozl narušení krajiny a přírOdy (zákon C 114/1992 Sb.) · návrh nerespektuje ochranu hodnot území a kvalitu bydlení (zákon č. 283/2021 Sb.) · nebyly posouzeny μné varianty řešeni, zejména využití brownfieldů (opuštěných a již narušených p|Qch) a návrh tak neodůvodnéné zasahuje do volné krajiny · vychází pouze z expertních odhadů (počet věži, výkon, rozmístění) · návrh řeší problémy až dodatečně místo aby jim předešel · néjsou dostatečně vyhodnoceňy kumulativní dopady vice záměrů v území B. Přirocia, krajina a životní prgstředi 1. Nedostatečné posouzení vlivů na Zivotni prostředi · výskyt chráněných druhů (ptáȼi, netopýři) a zásah do migráčnich tras (vlk, rys apod.) · narušení prvků ÚSES (blokorjdo'y) · zásadní změna krajiny a její industriahzace · dominantní stavby (až cca 250 m vysoké) wditelné na velké vzdálenosti · chybí posouzení nočního osvětlení · nedostatečně řešen kumulativnl vliv vice větrných elektráren 2. Nedostatečné posouzení vlivů na vodu a klima · hrozí narušení vsakováni vody do půdy a změna odtokových poměrů, 1 · může dojit ke zhoršení schopnosti krajiny zadržovat vodu a riziko vysychání krajiny · chybí posouzení vlivu na mikrokhmá, · nejsou dostatečně řešeny dopady na vodní režim území 3. Zemědělská půda · zátxjr a znehodnocení kvahtni půdy · možné zásahy do půd l. a II třídy ochrany (nejcennější půdy) · zhutněni půdy a zvýšeni eroze a fragmentace pozemků · mjasný stav a poškození melioraci 4. Nedostatečné posouzení vlivů na obyvatele · hluk. a jeho dlouhodobý vliv nejsou dostatečné vyhodnoceny, · není dostatečně řešen stroboskopický efekt, · změna charakteru bydlení, · není dostatečně vysvětlén způsob stanoveni vzdálenosti od obytné zástavby, · nebyly dostatečně posouzeny dopady na hodnotu nemovitosú a kvalitu bydlení, C. Technická a bezpečnostní rizika 1- Nedostatečnost navržených zmirňujicich opatřeni · navržená opatřeni pouze částečně zmirňují dopady, ale neřeší samotný střet, · řada opatřeni je formulována neurčitě a bez jáSné kontroly jcjich plněni, · významné problémy jsou odkládány až do navazujících řízeni 2. Technická a bezpečnostní rizika · odlet ledu z rotorů v zimě, požáry zařízení (obtížně zvládnutelné	

Poř. č.	Připomínkové místo	Číslo jednací	Článek	AO	Připomínka	Vyhodnocení
					zásahy) a zásah bleskem, · pád části konstrukce, únik provozních kapalin, · koMammace půdy a vody. · šíření požáru do krajiny, · v ČR dosud neexistuje právní ani metodická úprava požární bézpečnosti VTE a nejsou stanoveny konkrétní odstupové vzdálenosti od lesů Či obytné zástavby z hlediska pažámlho nzika, · Mimsterstvo dopravy připustilo existenci bezpečnostních rizik spojených s VTE, zejména vizuální dstrakce ňdičú, stínových efektů, nočního překážkového osvětlení. odletu ledu či havárii a odletu části konstrukcí Není jasné stanoveno, kdo ponese odpovědnost za případné škody na zdraví, majetku a životním prostředí. D. Rozpor se zákonY a právními předpisY ČR a EU Návrh múZe byt v rozporu zejména s · zákonem č, 500/2004 Sb , správní řád · zákonem č. 100/2001 Sb , q posuzováni vlivů na Životní prostřech (EIA), · zákonem č. 114/1992 Sb., q ochraně přírody a k'ajiny, · zákonem č. 334/1992 Sb., q ochraně zemědělského půdního fondu, · zákonem č- 283/2021 Sb , stavební zákon, · podmínkami směrnice EU RED III (nevhodně zvolená lokalita, nevyřešené dopady) · principem předběžné opatrnosti dle ČI 191 SFEU, 2 příznivé ZNotni prostředí dle a 35 Listiny základních práv a svobod · právem na ochránu zdraví dle či. 31 Listiny základních práv a svobod. · právem na ochranu vlastmctví dle či 11 Listiny základních práv a svobod. Závěr Navdené akcelerační oblasb mají zásadní střety s přírodou, krajinou, vodou i kvalitou života obyvatel Tyto problémy nejsou řešeny ale pouze částečné zmírňovány, Návrh nemá dostatečné podklady, neřeší varianty řešeni a nědostatečně hodnotí kumulativní dopady Z uvedených důvodů požaduji zásMni přepracováni návrhu Změny č. 2 ÚRP. které bude respektovat vše výše uvedené. PŘIPOMÍNKY K: I. návrhu Změny č. 2 Územního rozvojového plánu ČR (ÚRP ČR) II. Vyhodnoceni vlivů návrhu Změny č. 2 ÚRP na udržitelný rozvoj území (SEA) III. návrhŮm jednotlivých územních opatřeni pro akcelerační oblasti (AO) vymezeným v návrhu Změny č. 2 ÚRP Tímto podávám připomínku k návrhu vymezení akceleračních oblasti pro větrné elektrárny (VTE). Na základě níže uvedených důvodů nesouhlasím s návrhem změny č. 2 ÚRP ČR, Vyhodnoceni vlivu návrhu Změny č, 2 ÚRP na udržitelný rozvoj území (SEA) a riávrhúrň jednotlivých územMch opatřeni pro akcelerační oblasti (AO) vymezeným v návrhu Změny č, 2 ÚRP, Veškeré níže uvedené připomínky se vztahuji současně ke všem výše uvedeným projednávaným částem veřejné vyhlášky A. Nedostatlq návrhu · návrn není dostatečné Odůvodněn a chybí konkrétní podkiady (zákon č- 5CK)/20Ó4 Sb) · nebyly dostatečně posouzeny dopady na životní prostředí (zákon č 100/2001 Sb.) · hrozí narušení krajiny a přírody (zákon C 114/1992 Sb) · návrh nerespektuje ochranu hodnot území a kvalitu bydlení (zákon č. 283/2021 Sb) · nebyly posouzeny jmé varianty řešeni, zejména využití brownfielchi (opuštěných a již narušených ploch) a návrh tak neodůvodněné zasahuje do volné krajiny · vychází pouze z expertních odhadů (počet věži, výkon. rozmístění) · návrh řeší problémy až dodatečně misto aby jim předešel · nejsou dostatečné vyhodnoceňy kumulativní dopady vice záměrů v území B. Příroda, krajina a životn i prostředí 1. Nedostatečné posouzení vlivů na životní prostředí · výskyt chráněných dfuhú (ptačí, netopýři) a zásah do m[gračnich tras (vlk. rys apod.) · narušení prvků ÚSES (b|okQrldory) · zásadní změna krajiny a její industnahzace · dominantní stavby (až cca 250 m vysoké) vidttelné na velké vzdálenosti · chybí posouzení nočního osvětlení · nedostatečně řešen kumulativní vliv více větrných elektráren 2, Nedostatečné posouzení vlivů na vodu a klima · hrozí narušení vsakováni vody do půdy a změna odtokových poměrů.] · může dojit ke zhoršení schopnosti krajiny zadržovat vodu a raiko vysychání krajiny · chybí posouzení vlivu na mikroklima, · nejsou dostatečně řešeny dopady na vodní režim území 3. Zemědělská půda · zábor a znehodnocení kvalitní půdy · možné zásahy do půd I- a ||. třídy ochrany (nejcennější púdy) · zhutněni půdy a zvýšeni eroze a fragmentace pozemků · nejasný stav a poškození melioraci 4. Nedostatečné posouzení vlivů na obyvatele · hluk a jeho dlouhodobý vliv nejsou dostatečně	

Poř. č.	Připomínkové místo	Číslo jednací	Článek	AO	Připomínka	Vyhodnocení
					vyhodnoceny, · není dostatečně řešen stroboskopický efekt, · změna charakteru bydlení, · není dostatečně vysvětlen způsob stanoveni vzdálenosti od obytné zástavby, · nebyly dostatečně posouzeny dopady na hodnotu nemovřtostl a Kalitu bydlení, C. Technická a bezpečnostní rizika 1. Nedostatečnost navržených zmirňujicich opatřeni · navrZená opatřeni pouze částečně zmirňuji dopady, ale neřešl samotný střel, · řada opatřeni je formulována neurátě a bez jasné kontroly jejich plnění, · významné problémy jsou odkládány až do navazujiclch řízeni, 2. Technická a bezpečnostní rizika · odlet ledu z rotorů v zimě, požáry zařízení (obtížně zvládnutelné zásahy) a zásah bleskem, · pád částí konstrukce, únik provozních kapalin, · kontaminace půdy a vody, · šířeni požáru do krajiny. · v ČR dosud neexistuje právní ani metodická úprava požární bezpečnosti VTE a nejsou stanoveny konkrétní odstupové vzdáleností od lesů či obytné zástavby z hlediska požárního rizika, · M|n(sterstvo dopravy přpustilo CxistěnCi bezpečnostních rizik spojených s VTE. zejména vizuální distrakce řidičů, stínových efektů, nočního překážkového osvětlení, odletu ledu či havárii a odletu částí konstrukci. Není jasně stanoveno, kdo ponese odpovědnost za případné škody na zdraví, májetku a životním prostředí. D. Rozpor se zákony a právními předpisy ČR a EU Návrh múZe být v rozporu zejména s, · zákonem č. 500/2004 Sb., správní řád, · zákonem č. 100/2001 Sb,, o posuzováni vlivů na životní prostředí (EIA), · zákonem č 114/1992 Sb . o ochraně přírody a krajiny, · zákonem č. 3M/i992 Sb , o ochraně zemědělského půdního fondu, · zákonem č. 283/2021 Sb , stavební zákon, · podmínkami směrmce EU RED III (nevhodné zvolená lokahta. nevyřešené dopady) · principem předběžné opatrnosti dle či 191 SFEU, 2 · právem na přzňivé životní prostředí dle či 35 Listiny základních práv a svobod, · právem na ochranu zdraw dle či, 31 Listiny základních práv a svobod, · právem na ochranu vlastnictví dle či 11 Listiny základních práv a svobod Závěr Navržené akcelerační oblastí mají zásadní střety s přírodou, krajinou, vodou i kvalitou života obyvatel- Tylo problémy nejsou řešeny, ale pouze částečné zmírňovány Návrh nemá dostatečné podklady, neřeší vafianty řešeni a nedostatečně hodnotí kumulatřvni dopady Z uvedených důvodů požaduji zásadní přepracováni návrhu Změny č, 2 ÚRP, které bude respektovat vše výše uvedené, návrhu Změny č. 2 Územního rozvojového plánu ČR (ÚRP ČR) ll. Vyhodnoceni vlivů návrhu Změny č. 2 ÚRP na udržitelný rozvoj území (SEA) III. návrhům jednotlivých územních opatřeni pro akcelerační oblasti (AO) vymezeným v návrhu Změny č. 2 ÚRP Tímto podávám připomínku k návrhu vymezení akceleračních oblasti pro větrné eléktrárny (VTE) Na základě mže uvedených dúvodŮ nesouh!asÍm s návrhem změny č 2 ÚRP ČR, Vyhodnoceni vlivů návrhu Změny č. 2 ÚRP na udržitdný rozvoj území (SEA) a návrhům jednotlivých územních opatřeni pro akcelerační oblasti (AO) vymezéným v návrhu Zrněny č. 2 URP Veškeré níže uvedené připomínky se vztahuji současně ke všem výše uvedeným projednávaným částem veřejné vyhlášky a. Nedo$tatkY návrhu · návrh není dostatečné odůvodněn a chybí konkrétní podklady (zákon č. 500i2004 Sb) · nebyly dostatečné posouzeny dopady na životní prostředí (zákon č. 100/2001 Sb) · hrozí narušení krajiny a přírOdy (zákon C W4/i992 Sb) · návrh nerespektuje ochranu hodnot území a kvalitu bydlení (zákon č. 283/2021 Sb.) · nebyly posouzeny jiné varianty řešeni, zejména využití brownfieldů (opuštěných a µž narušených ploch) a návrh tak neodůvodněné zasahuje do volné krajiny · vychází pouze z expertních odhadů (počet věži, výkon, rozmístění) · návrh řeší problémy až dodatečně místo aby jim předešel · nejsou dostatečné vyhodnoceňy kumulativní dopady vice záměrů v území B. Přir(?Cja, krajina a ž!vQtní prostředí 1. Nedostatečné posouzení vlivů na životní prostředí · výskyt chráněných druhů (ptáci, netopýři) a zásah do mlgračn[ch tras (vlk, rys apod.) · narušení prvků ÚSES (b(okondory) · zásadní změna Krajný a její mdustnahzace · dominantní stavby (až cca 25Q m vysoké) vřditelné na velké vzdálenosti · chybí posouzení nočního osvětlení · nedostatečně řešen kumulativní vliv vice větrných elektráren 2. Nedostatečné posouzení vlivů na vodu a klima · hrozí narušení vsakováni vody do půdy a zrněna odtokových poměnů, 1	

Poř. č.	Připomínkové místo	Číslo jednací	Článek	AO	Připomínka	Vyhodnocení
					m · může dojit ke zhoršení schopnosti krajiny zadržovat vodu a rizřko vysychání krajiny · chybí posouzení vlivu na mikroklima, · nejsou dostatečně řešeny dopady na vodní režim území 3- Zemědělská půda · zábor a znehodnocení kvalitní půdy · možné zásahy do půd 1_ a ||. třídy ochrany (nejcennější půdy) · zhutněni půdy a zvýšeni eroze a fragmentace pozemků " nejasný stav a poškození melioraci 4, Nedostatečné posouzení viivů na obyvatele · hluk a jeho dlouhodobý vliv nejsou ckstatečně vyhodnoceny, · není dQstatečně řešen stroboskopický efekt, · změna charakteru bydlení. · není dostatečné vysvětlen způsob stanoveni vzdálenosti od obytné zástavby, · nebyly dostatečně posouzeny dopady na hodnotu nemovitosti a kvalitu bydlení C. Technická a bezpečnostní rizika 1. Nedostatečnost navržených zmirňujicich opatřeni · navržená opatřeni pouze částečně zmirňuji dopady, ale neřeší samotný střet, · řada opatřeni je formulováňá neurčitě a bez jasné kontroly jejich plněni, · významné problémy jsou odkládány až do navazujících řízeni 2. Technická a bezpečnostní rizika · odlet ledu z rotorů v zimě, poZáry zařízení (obtížné zvládnutelné zásahy) a zásah bleskem, · pád části konstrukce, únik provozních kapalin. · kontaminace půdy a vody, · šířeni poUru do krajiny. · v ČR dosud mexistuje právní am metodická úprava požární bezpečnostl VTE a nejsou stanoveny konkrétní odstupové vzdálenosti od iesů či obytné zástavby z hlediska požárního rizika, · Ministerstvo dopravy phpustilo existenci bezpečnostních rizik spojených s VTE. zejména vizuální distrakce ňdičů. stínových efektů, nočního překážkového osvětlení, odletu ledu či havárii a odletu části konstrukci. Není jasM stanoveno, KCjQ ponese odpovědnost za případné škody na zdraví, majetku a životním prostředí. D. Rozpor se zákoňY a právními předpisy ČR a EU Návrh může být v rozporu zejména s · zákonem č. 500/2004 Sb.. správní řád, · zákonem č, 100/2001 Sb,, o posuzováni vlivů na životní prostředí (EIA), · zákonem č, ii4/1%2 Sb . o ochraně přírody a krajiny, · zákonerň č. 334/1992 Sb.. o ochraně zemědéiského půdního fondu, · zákonem č. 283/2021 Sb , stavební zákon, · podMnkami směrnice EU RED III (névhodně zvdená lokalita, nevyřešené dopady) · pmcipem předběžné opatmosb dle či 191 SFEU. · právem na příznivé Zivotni prostfedi dle či 35 Listiny základních práv a svobod, · právem na ochranu zdrávi dle a, 31 Ljst|ny základních práv a svobod. · právem na ochranu vlastnictvi dk či 11 Listiny základních práv a svobod Závěr Navržené akcelerační oblasti maji Zásadní střety s přírodou, krajinou, vodou i kvalitou života obyvatel TytO problémy nejsou /éŠeny, ale pouze částečné zmírňovány Návrh nemá dostatečné podklady. neřeší vananty řešeni a nedostatečně hodnotí kumuldivni dopady. Z uv«jených důvodů požaduji zásadní přepracováni návrhu Změny C. 2 ÚRP, které bude respektovat vše výše uvedené . PŘIPOMÍNKY K: I, návrhu Změny č. 2 Územního rozvojového plánu ČR (ÚRP ČR) II. Vyhodnoceni vlivů návrhu Změny č, 2 ÚRP na udržitelný rozvoj území (SEA) III. návrhům jednotlivých územních opatřeni pro akcelerační oblasti (AO) vymezeným v návrhu Změny C. 2 ÚRP Tímto podávám přpomi nku k návrhů vymezení akceleračních oblasti pro větrné elektrárny (VTE) Na základě níže uvěclených důvodů nesouhlasim s návrhcm změny C 2 ÚRP ČR, Vyhodnoceni vhvú návrhu Změny č 2 URP na udržitelný rozvoj území (SEA) a návrhům jednotlivých územních opatřeni pro akcelerační oblasti (AO) vymezeným v návrhu Zrněny č 2 ÚRP Veškeré níže uvedené připomínky se vztahuji současně ke všem výše uvedeným projednávaným částem veřejné výhláška A. Nedostatky návrhu · návrh není dostatečně cdúvodnén a chybí konkrétní podklady (zákon Č 500/2004 Sb.) · nebyly dostatečně posouzeny dopady na životní prostředí (zákon č 100/2001 Sb) · hrozí narušení krajiny a přírOdy (zákon Č 114/1992 Sb.) · návrh nerespektuje ochran u hodnot území a kvalitu bydlení (zákon č. 283i2021 Sb.) · nebyly posouzeny jiné varianty řešeni, zejména využití brownfieldů (opuštěných a již narušených ploch) a návrh tak neodůvodněné zasahuje do volné krajiny · vychází pouze z expertních odhadů (počet věží. výkon, 'ozmistěni) · návrh řeší problémy až dodatečně, místo aby jim předešel ·	

Poř. č.	Připomínkové místo	Číslo jednací	Článek	AO	Připomínka	Vyhodnocení
					nejsou dostatečně výhodnoceny kumulativní dopady vice záměrů v území B. Příroda, krajina a životní přQstředi 1. Nedostatečné posouzení vlivů na životní prostředí · výskyt chráněných druhů (ptac|, netopýří) a zásah do migračnich tras (vlk, rys apod.) · narušení prvků ÚSES (b(okorldory) · zásadní změna krajiny a její mdustrializace · dcmnantni stavby (až cca 250 m vysoké) wdiRelné na velké vzdálenosti · chybí posouzení nočního osvéúeni · nedostatečně řešen kumuiaWni vliv vice vétmých ekkMren 2. Nedostatečné posouzení vlivů na vodu a klima · hrozí narušení vsakováni vody do půdy a změna odtokových poměrů, 1 · múZe dojít ke zhoršení schopňosti krajiny zadržovat vodu a riziko vysychání krajiny · chybí posouzení vlivu na mikrďhmá. · nejsou dostatečně řešeny dopady na vodní režim území 3. Zemědělská půda · zábor a znehodnocení kvalitní půdy · možné zásahy do půd I, a II, třídy ochrany (nejcennější půdy) · zhutněni půdy a zvýšeni eroze a fragmentace pozemků ' nejasný stav a poškození mehoraci 4. Nedostatečné posouzení vlivů na obyvatele · hluk a jeho dlouhodobý vliv nejsou dostatečné vyhodnocěny. · není dostateCně řešen stroboskopický efekt. · změna charakteru bydlení, · není dostatečné vysvětlen způsQb stanoveni vzdálenosti od obytné zástavby, · nebyly dostatečně posouzeny dopady na hodnotu nemovitosti a kvalitu bydlení C. Technická a bezpečnostní rizika 1. Nedostatečnost navržených zmirňujících opatřeni · navržená opatřeni pouze částečně zmirňují dopady, ale neřeši samotný střet, · řada opdřcni je fomulována neurčitě a bez jasné kontroly jejich plněni. · významné problémy jsou odkládány až do navazujících řízeni 2. Technická a bezpečnostní rizika · odlet ledu z rotorů v zimě, požáry zařízení (obtížné zvládnutelné zásahy) a zásah bleskem. · pád části konstrukce, únik provozních kapalin. · kontammace půdy a vody, · šíření požáru do krajiny, · v ČR dosud neexistuje p'ávni ani metodická úprava požární bezpečnosti VTE a nejsou stanoveny konkrétní odstupové vzdálenosti od lesů či obytné zástavby z hlediska požárního riziká, · Mimsterstvo dopravy přpusblo ex|stenc| bezpečnostních rizik spojených s VTE. zejména vizuální distrakce řidičů, stínových efektů, nočního překážkového osvětlení, odletu ledu či havárii a odletu části konstrukci Není jasné stanoveno. kdo ponese odpovědnost za případné škody na zdraví, majetku a životním prostředí. D. Rozpor se zákon'y a právními předpisY ČR a EU Návrh múZe být v rozporu zejména s · zákonem č 500/2004 Sb , správní řád, · zákonem č 100/2001 Sb . o posuzováni vlivů na životní prostřech (EIA). · zákonem C, 114/1992 Sb., O OChráně plirody a krajiny. · zákonem č, 334/1992 Sb., o ochraně zemědělského půdního fondu, · zákonem č. 283/2021 Sb,, stavební zákon, · podmínkami směrnice EU RED III (nevhodné zvolená lokahta. nevyřešené dopady) · principem předběžné opatrnosti dle ČI 191 SFEU, 2 · právem na pliznivé Zivotni prostfedi dle či 35 Listiny základních práv a svobod. · právem na ochranu zdraví dle či. 31 Listmy základních práv a svobod, · právem na ochranu vlastmctvi dÍe ČI. 11 Listiny základních práv a svobod Závěr Navržené akcelerační oblasti mají zásadní střety s přírodou, krajinou, vodou i kvalitou života obyvatel Tyto problémy nejsou řeFeny, ale pouze částečné zmírňovány Návrh nemá dostatečné podklady, heřeši varlanty řešeni a nedostatečné hodnotí kumdativni dopady Z uvédených důvodů požaduji zásádni přepracováni návrhu Změny č. 2 ÚRP. které budc rcspéktovat vše výše uvedené. PŘIPOMÍNKY K: I, návrhu Změny č. 2 Územního rozvojového plánu ČR (ÚRP ČR) j|. Vyhodnoceni vlivů návrhu Změny č. 2 ÚRP na udržitelný rozvoj území (SEA) III. návrhům jednotlivých úzěmnich opatřeni pro akcderační oblasti (AO) vymezeným v návrhu Změny č-2 ÚRP Věc: Připomínky dotčené osoby k návrhu Změny C. 2 l'hemniho řo7vojového plánu ČR, k	

Příloha č. 5zu – Vyhodnocení připomínek obcí a veřejnosti

Poř. č.	Připomínkové místo	Číslo jednací	Článek	AO	Připomínka	Vyhodnocení
					Vyhodnoceni vlivů na udržitelný rozvoj území (SEA) a k návrhům územníCh opatřeni pro akcelerační oblasti AOV98 Tetětice, AOS6 Zdounky a AOS9 Zborovice Podatcl: jakožto dotčetÚ osoba, vlastník nemovitosti a subjekt, jehož ústavně zaručená práva, I<itimni zájmy a zdravé životní podmínky jsou přimQ dotčeny navrhovanou koncepční územně plánovací regulaci, podává tímto v zákonné lhůtě náslechjÍcÍ PŘ|POMÍNKY: I. Vymezení dotčeného území, větná dkproponkmalka zásahu Předložená dokumentace Změny č. 2 Územního rozvojového plánu ČR (URP ČR) a navazujicich územních opatření obecné povahy návrhuje v geograficky provázaném subregionu vymezení masivní akcelerační oblasti pro větmé elektrárny AOV98 řetětke (zasahujici katastrální území obci Dřínov, Morkovice-Sližany, Padovice u Kojetína, Počenice-Tetětlce, Troubky-Zdislaáce, Uhřice, Věžky, Zborovice) a současně akceleračních oblasti pco solární elektrárny AOS6 Zdounky a AOS9 zborovice Tento kumulovaný záměr představuje extrémní a disproporaonálni industriální zásah do stabilizovaného území na pK)mezi Zlínského a Olomouckého kraje. Navržená reeu|ace zakládá přímý a invazivní zásah do ústavně garantovaného vlastnického práva podavatele (ve smyslu a. 11 Listiny základních práv a svobod) a prokazatelně devalvuje tržní i užitnou hodnotu dotčených nemovitosti. Správni orgán zcela rezignoval na zásadu pmporcionaĺity, kd'yž jednostranně nadřadil komerční zájmy budoucích provozovatelů energetických zařízeni nad práva šťávajicich vlastníků půdy a rezidentů. II. Ohrotcni véřejného zdraví, hlukové faktory a stroboskopický efekt Pořizovatel dokumcnt:íce v rámci procesu vyhodnoceni vlivů na životní prostředí (SEA) i v smnotných odůvodněních územnich opatřeni zcela opomněl náležitě a objektivně posoudit kumulativní vlivy koncentrace větrných generátorů a solárních polí na veřejné zdraví (odpo'uje požadavkům stavebního zákona na ochranu zdravých Životních podmínek). Odůvodnění napadáme pro abseňci hloubkových analýz v následujiách oblastech. 1. Infrazvuk a nij&ohekyenčni rmk Moderní větrné elektrárny s výškou horní úvrati přesahujíd 200 metrů generuji specifické nízkofrekvenční vlněni, které vykazuje schopnOst šířit se na velké vzdálenosti a prtMupovat obvodovými p|ášti budov. Dlouhodobá expozioě tomuto akustickému tlaku prkjkazatelně způsobuje u humánní populace chronócké po'uchy spánku, migrény', kardiovaskúkárni potÍže a trvalou psychicjcou zátěž. 2. stroboskopický efekt a světélné znečištění: Efekt periodického stíněni rotujicich listů VTE v kombinaci s povinným zábleskovým leteckým značením vysokých věži představuje závažný neurologický a psychologický stresor pro obyvatele dotčených obci. 3. wa (Heakh Impact Assessment): PoZadujeme okamžité pozastaveni schvalovacího procesu do doby, než bude vypracováno komplexní nezávislé hodnoceni vlivů na věřejné zdraví (HIA). III. Devastace krajinného rázu, biodNenity a meMárodnkh závazků (NATURA 2000, UNESCO) Vymezení oblasti AOV98, AOS6 a AO$9 záWdni metodické 2 věcné vMy v obksti ochrany přírody, krajiný a kulturního dědictví: I. SQyst3¥3 2QQ9 3 Dotčené území slouží jzko významný migrační koridor a hnízdiště chráněných druhů ptactva a netopýrŮ. Výstavba větrných bariér µokazatdně géneruje přímou mortálitu zvířat v důsledku kolizi, přičemž navržená "zmirňujicí opatřenr obsažená v odůvodněni považujeme za zcela nedostatečná a akademická. 2. Krajinný ráz a ouv (výjimečná světová hodnota): výška staveb nad 20Q metrů radikálně a nevratně naruší horizonty, dá|kové pohledy a panoramatické hodnoty území. Dochází k degradaci historické kulturní krajiny, což je v přímém rozporu s mezinárodními závazky ČR týkajícími se ochrany památek světového významu (UNESCO) a zachováni integrity chráněných území. Kumulativní a sýnergické půs(jbenÍ tolika větrných a solárních parků vedle sebe překračuje únosnou kapacitu dotčeného území. iv. Absence kompenzačmch schémat a destrukce zeměclélského fondu (ZPf) Předložené ná'nh',' zmmenzji m2£µm;, nevr2tný zábeir vYsoce bemitni půďY ze Zemědělského půdního fondu (ZPF). Textová část dokumentace zcela ignoruje ekonomické dopady na lokální hospodařeni a zcela opomíjí	

Poř. č.	Připomínkové místo	Číslo jednací	Článek	AO	Připomínka	Vyhodnocení
					zakotveni úvazných kOmpenzaČních mchanWů pro dotčené subjekty v území, Kategoricky poŽadujeme, aby do závazné části územních opatřeni byl implementován tmnsparentni sYstém finančních náhrad, krytý p|ně k tíži budoucích investorů, který bude kompenzovat: · Trvalé sníženi trŽní hodnoty residenčnich nemovitosti a pozemků v dotčeném perimetru. · Ztráty !cká!nich zeměděiský± subjektů způsobené fmgment:xl půdních b!cků 3 omezeMm agrotechnických operaci. V. Osobnle t!mněm¥niod=ěd~ U?ednkh OS± Poňzovatel a schvalovatdé této konCepČní dokumentace jsou tímto explicitně upozorněni na skutečnost, že schváleni vymezení oblasti AOV98, AOS6 a AOS9 v předložené, odborně neµxjloŽené podobě, může mít za následek vznik rozsáhlých národohospodářských škod, poškození zdravř obyvatelstva a nevratnou degradaci Životního prostředí. Pokud spŇvnÍ orgán ignoru je tztcj věcná á2 právně pQd!ožená vzrcváně 2 schválí regukci zatíženou věcnými vadami, bude ze strany podWatele iniciováno podáni orgánům činným v trestním řízeni . Pořizowítel pochybil, když v rámci pi1pr3vné fáze reziCnovd ň3 ttpbtněni principu předběžné opatrnosti (podle § 3 zákona č. 17/1992 Sb,, o životním prostředí). Vymezenú akceleračních &asti bez předchozího exaktního moddováni kumulativní infrazvukové zátěže, strobmkopického efektu a bez výhodnoceni vlivů na veřejné zdraví (HIA) představuje hazard s biologickou a psychosomatickou integritou dotčené populace. Odsouváni těchto měření aŽ do fáze provozu je nepřípustné, neboť po schváleni územního opatřeni již nebude možné urbanistickou strukturu gigantického energetického komplexu efektivně korigovat, VI. Závěr a petit Z výše rozvedených důvodů podavatel nawhuje a požaduje' l. Úplné ="Á22Í 9.cě!emčni cbksti .".OV98 Tetětke, ,AOS6 Zdounky a AOS9 Zborovice. 2. Pozzst2¥eni WQces!! clo dc±'j' nezáMých studii HLA (div na veřejné zdraví - nizkofrekveňčni hluk, stroboskopický efekt) a studii hodnoticích kumulativní vfivy na krajinný ráz a památky UNESCO. 3. Doplnění závazné části o exRlicitni stanovení přímé odpovědnosti investorů za veškeré negativni externality a zavedČni povinných ekonomických kompenzaci pco dastniky dotčených nemovitosti. PŘIPOMÍNKY K: I, návrhu Změny č. 2 Územního rozvojového plánu ČR (ÚRP ČR) II. Vyhodnoceni vlivů návrhu Změny C. 2 urp na udržitelný rozvoj územI(SEA) III. návrhům jednotlivých územních opatřeni pro akceleračni oblasti (AO) vymezeným v návrhu Změny č. 2 ÚRP Věc: Připomínky dotčené osoby k návrhu Změny č- 2 Územního rozvojového plánu ČR, k Vyhodnoceni vlivů na udržitelný rozvoj území (SEA) a k návrhům územních opatřeni pro akceleračni oblasti AOV98 Tetětice, AOS6 Zbořovice a AOS9 Zdounky Podatel: jakožto dotčená osoba, vlastník ňemcwitosti a subjekt, jehož ústavně zaručená práva, legitimní zájmy a zdravé Životní podmínky jsou přímo dotčeny navrhovanou koncepční územně plánovací rěgulaci, podává tímto v zákonné lhůtě následujici PŘIPOMÍNKY: i. Vymezení dotčeného území, věcné legitimace a disproporcionalita zásahu Předložená dokumentace Změny č. ? Územního rozvojového pŘnu ČR (ÚRP ČR) a navazujících územních opatřeni obecné povahy návrhuje v geograficky provázaném subregionu vymezení masivní akceleračni oblasti pro větrně elektrárny AOV98 Tetětice (zasahující katastrální území obci Dřínov, Medlov, Morkoůce-Sližany, Pavb'vte u Kojetina, Počenice-Tetětice, Troubky-Zdislavice, Uhřice, Věžky, Zborovice) a současně akceléračnich oblasti pro solární elektrárny AOS6 Zborovice a AOS9 Zdounky. Tento kumulovaný záměr představuje extrémm a di'sproporcionálni industriální zásah do stabilizovaného území na pomezí Z|lnského a Olomouckého kraje. Navržená regulace zakládá přímý a invazivní zásah do ústavně garantovaného vlastnického práva podavatele (ve smyslu a. 11 Listiny základních práv a svobod) a prokazatelně devalvuje tržní i užitnou hodnotu dotčených nemovitosti. Správní orgán zcela rezignoval na zásadu proporcionality, kdyŽ jednostranně nadřadil komerční zájmy budoucích provozovatelů ene[getických zařízeni nad práva stávájiclch vlastníků půdy a rezidentů.	

Poř. č.	Připomínkové místo	Číslo jednací	Článek	AO	Připomínka	Vyhodnocení
					II. Ohroženi veřejného zdraví, hlukové faktory a stroboskopický efekt Pořizovatel dokumentace v rámci procesu vyhodnoceni vlivů na Životní prostředi (SEA) i v samotných odůvodněních územních opatřeni zcela opomněl náležitě a objektivně posoudit kumulativní divy koncentrace větrných generátorů a solárních poli na veřejné zdraví (odporuje požadavkům stavebního zákona na ochranu zdravých životních podmínek). Odůvodněni napadáme pro absenci hloubkových analýz v následujicich oblastech: 1. Infrazvuk a nízkofrekvenční zvuk: Moderní větrné elektrárny s výškou horní úvrati přesahujici 200 metrů géněřuji specifické nizkofrekvenčni vlněni, které výkazuje schopnost šířit se na velké vzdálenostč a prostupovat obvodovými pŘŠti budov. Dlouhodobá expozice tomuto akustickému tlaku prokazatelně způsobuje u humánní populac.e chronické poruchy spánku, migrény, karáovaskulámi potíže a trvalou psýchickou ZátěŽ- 2. stroboskopický efekt .a světělné znečištěni: Efekt periodického stíněni rotujících listů VTE v kombinaci s povinným zábiéskovým leteckým značením vysokých věži představuje závažný neurologický a psychologický stresor pro obyvatele dotčených obci. 3. HLA (Heakh Impact Assessrňent): Požadujeme okamžité pozastaveni schvalovacího procesu do doby, než bude vypracováno komplexní nezávislé hodnoceni vlivů na věřejné zdraví (HIA)- iii. Devastace krajinného rázu, biodiverzity' a mezinárodních závazků (NAťÚřá 2CKX), UNESCO) Vymezení oblasti AOV98, AOS6 a AQS9 vykazuje zásadní metodické a věcné vady v oblasti ochrany přírody, k'ajiny a kulturního dědictví: 1. Soustava Natura 2000 a avifauna: Dotčené území slouŽí jako významný migrační koridor a hnízdiště chráněných druhů ptactva a netopýrŮ. výstavba větrných bariér prokazatelně generuje přímou mortalitu ívířat v důsledku kolizi, přičemŽ navržená "zmirňujÍcÍ opatřeni" obsažená v odůvodněni považujeme za zcela nedostatečná a akademická, 2. Krajinný ráz a OUV (výjimďná světová hodnota)' výška staveb nad 200 metrů řadikálně a nevratně naruší horizonty, dálkové pohledy a panoramatické hodnoty území. Dochází k degradaci historické kulturrii krajiny, což je v přímém rozporu s mezinárcdnimi závazky ČR týkájicimt se ochrany památek světového významu (UNESCO) a zachování int<řitY chráněných území. Kumu|ativni a synergické působeni tdika větrných a solárních parků vedle sebe překračuje únosnou kápacitu dotčeného území. iv- Absěnce kompenzačních schérmt a destrukce zemědělského fondu (ZPF) Předložené návrhy znamenáji maswni, nevratný zábor vysoce bonitní půdy ze Zemědělského půdnlho fondu (ZPF). Temvá část dokumentaCe zeda ignocuje ekonorrncké dopady na lokálnl hospodařeni a zcela opomíjí zakotveni závazných koinpenzačnkh méchánNnů pro dotčené subjekty v území. Kategorick'y požadujeme, aby do závaZné části územních opatřeni byl implementován transpareďM systém finančních náhrad, krytý plně k tíži budoucích investorů, který bude kompenzovat: · Trvalé sníženi tržní hodnoty résidenČnich nemovitosti a pozemků v dotčeném perimetru, · Ztráty lokálních zemědělských subjektů způsobené fragmentaci půdních bloků a omezením agrotechnických operaci. V. Osobní a trestněprávní odpovědnOst úředních osob Pořizovatel a schvalovatelé této koncépčni dokumentace jsou tímto explicitně upozornění na skutečnost, že schválení vymezení oblastí AOV98, AOS6 a AOS9 v předložené, odborně nepodložené podobě, může mít za následek vznik rbzsáhlých národohospodářských škod, poškození zdraví (jbyvate|$tva a nevratnou degradaci Životního prostředí. Pokud $právni orgán ignorule tato věaiá a právně podložená várOVáňl a schválí regulaci zatíženou věcnými vadami, bude ze strany podavatele iniciováno podáni orgánům činným v trestním řízeni . pQřizovate| pochybil, když v rámci přípravné fáze rezignoval na uplatněni principu předběžné opatrnosti (pocHe § 3 zákona č. 17/1992 Sb., o životním prostŤecjÍ). Vymezení akcelemčnich oblasti bez předchozího exaktního řnoddováři kumulativní infrazvukové zátěže, stroboskopického efektu a bez vyhodnoceni vlivů na veřejné zdraví (HIA) představuje hazard s biologickou a psychosomatickoů integritou dotčené populace. OdsouvQni těchto měření až do fáze provozu je nepřípustné, neboť po schváleni územního opatřeni již nebude možné urbanistickou strukturu gigantického energetického komplexu efektivně korigovat.	

Poř. č.	Připomínkové místo	Číslo jednací	Článek	AO	Připomínka	Vyhodnocení
					VI. Závěr a petit Z výše rozvedených dův(jdů podavateĺ navrhuje a požaduje' 1. Úplné zrušeni vymězeni akcelerační oblasti AOV98 Tetětice, AOS6 Zborovice a AOS9 Zdounky. 2, Pozastaveni schvalovacího pt'ocesu do doby vypracováni nezávislých studii HIA (vliv na veřejné zdraví - nízkofrekvenČní hluk, stroboskopický efekt) a studii hodnoticích kumulativní vlivy na krajinný ráz a památky UNĚSČÓ. 3, Doplněni závazné části o exp6citni stanoveni přímé odpovědnosti investorů za veškeré nuat|vni externality a zavedeni povinných ekonomických kompenzaci pro dastníky dotčených nemo'vitcmj.	
9075.	Burešová Lucie	MMR-46365-2026-81	99czj 99czk	AOV56 AOV57	**Věc: Připomínka k návrhu Změny č. 2 Územního rozvojového plánu ČR (ÚRP ČR)** Podávám připomínku k návrhu vymezení akceleračních oblastí pro větrné elektrárny (VTE) v území: **AOV č. 56 Vrabčiny a AOV č. 57 Bílá skála, Plzeňský kraj** Na základě níže uvedených důvodů **nesouhlasím** s tímto návrhem změny č. 2 ÚRP ČR, který se týká vymezení akceleračních oblastí pro výrobu energie z obnovitelných zdrojů. Uvádím základní **důvody:** **1) Nedostatky návrhu** ○ návrh není dostatečně odůvodněn a **chybí konkrétní podklady** (zákon č. 500/2004 Sb.) ○ nebyly dostatečně posouzeny **dopady na životní prostředí** (zákon č. 100/2001 Sb.) ○ hrozí **narušení krajiny a přírody** (zákon č. 114/1992 Sb.) ○ návrh **nerespektuje ochranu hodnot území a kvalitu bydlení** (zákon č. 283/2021 Sb.) ○ nebyly posouzeny jiné **varianty řešení, zejména využití brownfieldů** (opuštěných a již narušených ploch) a návrh tak neodůvodněně zasahuje do volné krajiny ○ vychází **pouze z expertních odhadů** (počet věží, výkon, rozmístění) ○ návrh **řeší problémy až dodatečně**, místo aby jim předešel ○ nejsou dostatečně vyhodnoceny **kumulativní dopady více záměrů v území** **2) Příroda a krajina** ○ výskyt chráněných druhů (ptáci, netopýři) a zásah do migračních tras ○ narušení prvků ÚSES (biokoridory) ○ zásadní změna krajiny a její industrializace ○ dominantní stavby (až cca 250 m vysoké) viditelné na velké vzdálenosti ○ chybí posouzení nočního osvětlení ○ nedostatečně řešen kumulativní vliv více větrných elektráren **3) Voda a klima** ○ narušení vsakování vody do půdy a změna odtokových poměrů ○ zhoršení schopnosti krajiny zadržovat vodu a riziko vysychání krajiny ○ nedostatečné odstupy od vodních toků (prameny, studny, vrty) ○ chybí posouzení vlivu na mikroklima **4) Zemědělská půda** ○ zábor a znehodnocení kvalitní půdy ○ možné zásahy do půd I. a II. třídy ochrany (nejcennější půdy) ○ zhutnění půdy a zvýšení eroze a rozdělení (fragmentace) pozemků ○ nejasný stav a poškození meliorací **5) Dopady na obyvatele** ○ hluk a jeho dlouhodobý vliv ○ blikání stínů (stroboskopický efekt) ○ změna charakteru bydlení ○ pokles hodnoty nemovitostí	**Akceptováno částečně.** Akcelerační oblast AOV56 Vrabčiny byla zmenšena. Akcelerační oblast AOV57 Bílá skála zůstává v návrhu Z2 ÚRP beze změny. Akcelerační oblasti byly vymezeny na celostátní úrovni v Z2 ÚRP na základě Zadání Z2 ÚRP schváleného Vládou ČR. Vymezení akceleračních oblastí proběhlo na základě biologického posouzení konkrétních území podle § 11 odst. 3 resp. 4 ZOZE, jehož výsledky spolu s výsledky vyhodnocení vlivů na životní prostředí (SEA, Příloha č. 5 k odůvodnění Z2 ÚRP) byly zapracovány do návrhu Z2 ÚRP. Návrh Z2 ÚRP a jeho odůvodnění, návrh souvisejících územních opatření a jejich odůvodnění obsahují náležitosti v souladu s příslušnými právními předpisy, včetně správního řádu, stavebního zákona a dalších. Zpracování VVURÚ odpovídá obsahem i strukturou požadavkům obsaženým v příloze č. 4 stavebního zákona, včetně posouzení kumulativních a synergických vlivů, vlivů na zdraví a hodnocení nulové varianty (platné znění ÚRP) vůči variantě navrhované (Z2 ÚRP). Zadání Z2 ÚRP schválené Vládou ČR nepožadovalo jiná variantní řešení. Ustanovení § 4 odst. 3 ZOZE a čl. 15c směrnice RED III sice upřednostňují brownfieldy a degradované plochy, avšak nevylučují vymezení akcelerační oblasti na jiných pozemcích. Vymezení výhradně na degradovaných plochách nebylo s ohledem na prostorové nároky technologie větrných elektráren proveditelné. Samotný způsob vymezení akceleračních oblastí na základě podkladů (biologická posouzení, mapy citlivosti ptáků vůči výstavbě VTE zpracované ČSO, území významná pro netopýry dle podkladů ČESON, biotopy zvláště chráněných druhů velkých savců a další) a nařízení vlády č. 507/2025 Sb. minimalizuje vliv na složky životního prostředí. Pro všechny akcelerační oblasti jsou současně pořizována územní opatření, která obsahují opatření stanovená na základě biologických posouzení. Tato opatření dále zmírňují negativní vlivy, které nebylo možné vyloučit vymezením akcelerační oblasti. Podmínky v územních opatřeních zahrnují ochranu prvků lokálního ÚSES a všech biokoridorů, ochranu biotopů, ZPF a PUPFL, dále povinnost biologického dozoru, monitoring mortality ptáků a netopýrů, detekční systémy a další podmínky specifické vzhledem ke konkrétní akcelerační oblasti.

Poř. č.	Připomínkové místo	Číslo jednací	Článek	AO	Připomínka	Vyhodnocení
					○ není dostatečně vysvětleno, jak byla stanovena vzdálenost od obytné zástavby **6) Technická a bezpečnostní rizika** ○ odlet ledu z rotorů v zimě ○ zásah bleskem ○ požáry zařízení (obtížně zvládnutelné zásahy) ○ pád části konstrukce ○ únik provozních kapalin ○ šíření požáru do krajiny ○ kontaminace půdy a vody Není jasné, kdo nese **odpovědnost za škody na zdraví a majetku.** **7) Kumulace vlivů** ○ sčítání hluku, zásahů do krajiny a vizuální zátěže ○ dopady více elektráren nejsou vyhodnoceny společně ○ výsledný dopad na životní prostředí i lidi může být výrazně vyšší **8) Rozpor se zákony ČR a EU** ○ správní řád (zákon č. 500/2004 Sb.) ○ ochrana přírody (zákon č. 114/1992 Sb.) ○ EIA (zákon č. 100/2001 Sb.) ○ ochrana půdy (zákon č. 334/1992 Sb.) ○ stavební zákon (zákon č. 283/2021 Sb.) ○ nesplnění podmínek směrnice EU RED III (nevhodně zvolená lokalita, nevyřešené dopady) ○ návrh může zasahovat do práva na příznivé životní prostředí a ochranu zdraví podle Listiny základních lidských práv a svobod (čl. 31, čl. 35, čl. 11) ○ porušení principu předběžné opatrnosti (čl. 191 SFEU), návrh je předkládán bez dostatečných podkladů a při existenci důvodných pochybností o jeho dopadech Navržená oblast **má zásadní střety s přírodou, krajinou, vodou i životem obyvatel.** Tyto problémy nejsou odstraněny, pouze částečně zmírňovány. Návrh nemá dostatečné podklady, neřeší varianty a nehodnotí kumulativní dopady, proto **požaduji vyloučení akcelerační oblasti z návrhu.**	Jedním z podkladů pro zpracování Z2 ÚRP byl dokument Akcelerační oblasti, předvýběr ploch k výstavbě VTE, Screening území ČR z hlediska ochrany krajinného rázu (Roman Bukáček, Simona Vondráčková, 2025). Při vymezování akceleračních oblastí byl krajinný ráz dále prověřován, a to s ohledem na hodnoty území. Vlivy na krajinný ráz pak byly dále vyhodnoceny v rámci VVURÚ, a to jak z hlediska navrhovaného souboru akceleračních oblastí jako celku, tak pro jednotlivá území v kartách akceleračních oblastí, které obsahují i mapy viditelnosti (Příloha SEA). Podmínky v územních opatřeních pak dále omezují barevné řešení doprovodných staveb a rozsah trvalých terénních úprav. V souvisejících územních opatření jsou stanoveny podmínky, které zajišťují ochranu protierozních opatření, funkčních melioračních zařízení, vodních toků a ploch a rovněž omezující možné terénní úpravy. Vzhledem k charakteru a rozsahu potenciálních záměrů se při naplnění podmínek nepředpokládá realizace zpevněných ploch v takovém rozsahu, který by mohl významně ovlivnit vodní režim v rámci akceleračních oblastí. V souladu s požadavky vodního zákona se v rámci procesu povolování záměru bude vyjadřovat vodoprávní úřad. Významné ovlivnění mikroklimatu se u akceleračních oblastí pro VTE ani FVE nepředpokládá. Ochrana ZPF je řešena v souvisejících územních opatřeních. Podmínkami je zajištěno, že nebudou vznikat neobhospodařovatelné zbytkové zemědělské pozemky ani pozemky bez přístupu k veřejně přístupné pozemní komunikaci. Dále je v nich požadavek na upřednostní nižších tříd ochrany ZPF při realizaci záměrů OZE a je stanovena maximální plocha dlouhodobého nebo trvalého odnětí ZPF pro záměry OZE v celé akcelerační oblasti. Souhlas s odnětím ze ZPF bude vydán v navazujícím řízení dle stavebního zákona. Při vymezení akceleračních oblastí nelze předjímat konkrétní technické parametry či přesné umístění záměrů OZE. Obavy z negativních vlivů hluku a stroboskopického efektu řeší podmínky stanovené ve všech územních opatřeních pro akcelerační oblasti pro VTE, které ukládají zpracování hlukové studie, studie působení stroboskopického efektu, včetně minimalizace shadow flicker efektu, a také omezují světelné zatížení. Akcelerační oblasti pro VTE byly vymezeny s odstupem alespoň 500 m od obytné zástavby s ohledem na snížení rizik pro obyvatele. V případě, že by záměr nesplňoval zákonné hygienické limity (nařízení vlády č. 272/2011 Sb., o ochraně zdraví před nepříznivými účinky hluku a vibrací) a další požadavky vyplývající z příslušných právních předpisů (např. požární bezpečnost) a současně podmínky v územním opatření, nemůže být povolen. Odpovědnost za škody má provozovatel větrné elektrárny, který

Poř. č.	Připomínkové místo	Číslo jednací	Článek	AO	Připomínka	Vyhodnocení
						odpovídá za její technický stav a bezpečnost provozu podle občanského zákoníku (zákon č. 89/2012 Sb.). Vymezení akcelerační oblasti v ÚRP nezakládá možnost vyvlastnění ani právo na výstavbu VTE a nevylučuje jiné využití území. Nebylo prokázáno, že by instalace VTE měla významný negativní vliv na cenu nemovitostí či provádění investic. Lokální dopady na cenu nemovitostí konkrétních záměrů nelze posuzovat na koncepční úrovni při vymezování akceleračních oblastí v ÚRP. Návrh Změny č. 2 ÚRP byl připraven v souladu s platnou legislativou ČR a EU, včetně správního řádu, stavebního zákona, zákona č. 249/2025 Sb. (ZOZE) zákona č. 114/1992 Sb. (ZOPK), směrnice RED III, směrnice o ochraně volně žijících ptáků a směrnice o stanovištích. Vymezení akceleračních oblastí a podmínky v územních opatřeních jsou stanoveny na základě zákona a v jeho mezích. Dopad na veřejné zájmy byl posouzen VVURÚ.
9076.	Zdvořáková Lenka	MMR-46366-2026-81	99czj 99czk	AOV56 AOV57	**Věc: Připomínka k návrhu Změny č. 2 Územního rozvojového plánu ČR (ÚRP ČR)** Podávám připomínku k návrhu vymezení akceleračních oblastí pro větrné elektrárny (VTE) v území: **AOV č. 56 Vrabčiny a AOV č. 57 Bílá skála, Plzeňský kraj** Na základě níže uvedených důvodů **nesouhlasím** s tímto návrhem změny č. 2 ÚRP ČR, který se týká vymezení akceleračních oblastí pro výrobu energie z obnovitelných zdrojů. Uvádím základní **důvody:** **1) Nedostatky návrhu** ○ návrh není dostatečně odůvodněn a **chybí konkrétní podklady** (zákon č. 500/2004 Sb.) ○ nebyly dostatečně posouzeny **dopady na životní prostředí** (zákon č. 100/2001 Sb.) ○ hrozí **narušení krajiny a přírody** (zákon č. 114/1992 Sb.) ○ návrh **nerespektuje ochranu hodnot území a kvalitu bydlení** (zákon č. 283/2021 Sb.) ○ nebyly posouzeny jiné **varianty řešení, zejména využití brownfieldů** (opuštěných a již narušených ploch) a návrh tak neodůvodněně zasahuje do volné krajiny ○ vychází **pouze z expertních odhadů** (počet věží, výkon, rozmístění) ○ návrh **řeší problémy až dodatečně**, místo aby jim předešel ○ nejsou dostatečně vyhodnoceny **kumulativní dopady více záměrů v území** **2) Příroda a krajina** ○ výskyt chráněných druhů (ptáci, netopýři) a zásah do migračních tras ○ narušení prvků ÚSES (biokoridory) ○ zásadní změna krajiny a její industrializace ○ dominantní stavby (až cca 250 m vysoké) viditelné na velké vzdálenosti ○ chybí posouzení nočního osvětlení ○ nedostatečně řešen kumulativní vliv více větrných elektráren **3) Voda a klima** ○ narušení vsakování vody do půdy a změna odtokových poměrů ○ zhoršení schopnosti krajiny zadržovat vodu a riziko vysychání krajiny ○ nedostatečné odstupy od vodních toků (prameny, studny, vrty)	**Akceptováno částečně.** Akcelerační oblast AOV56 Vrabčiny byla zmenšena. Akcelerační oblast AOV57 Bílá skála zůstává v návrhu Z2 ÚRP beze změny. Akcelerační oblasti byly vymezeny na celostátní úrovni v Z2 ÚRP na základě Zadání Z2 ÚRP schváleného Vládou ČR. Vymezení akceleračních oblastí proběhlo na základě biologického posouzení konkrétních území podle § 11 odst. 3 resp. 4 ZOZE, jehož výsledky spolu s výsledky vyhodnocení vlivů na životní prostředí (SEA, Příloha č. 5 k odůvodnění Z2 ÚRP) byly zapracovány do návrhu Z2 ÚRP. Návrh Z2 ÚRP a jeho odůvodnění, návrh souvisejících územních opatření a jejich odůvodnění obsahují náležitosti v souladu s příslušnými právními předpisy, včetně správního řádu, stavebního zákona a dalších. Zpracování VVURÚ odpovídá obsahem i strukturou požadavkům obsaženým v příloze č. 4 stavebního zákona, včetně posouzení kumulativních a synergických vlivů, vlivů na zdraví a hodnocení nulové varianty (platné znění ÚRP) vůči variantě navrhované (Z2 ÚRP). Zadání Z2 ÚRP schválené Vládou ČR nepožadovalo jiná variantní řešení. Ustanovení § 4 odst. 3 ZOZE a čl. 15c směrnice RED III sice upřednostňují brownfieldy a degradované plochy, avšak nevylučují vymezení akcelerační oblasti na jiných pozemcích. Vymezení výhradně na degradovaných plochách nebylo s ohledem na prostorové nároky technologie větrných elektráren proveditelné. Samotný způsob vymezení akceleračních oblastí na základě podkladů (biologická posouzení, mapy citlivosti ptáků vůči

Poř. č.	Připomínkové místo	Číslo jednací	Článek	AO	Připomínka	Vyhodnocení
					○ chybí posouzení vlivu na mikroklima **4) Zemědělská půda** ○ zábor a znehodnocení kvalitní půdy ○ možné zásahy do půd I. a II. třídy ochrany (nejcennější půdy) ○ zhutnění půdy a zvýšení eroze a rozdělení (fragmentace) pozemků ○ nejasný stav a poškození meliorací **5) Dopady na obyvatele** ○ hluk a jeho dlouhodobý vliv ○ blikání stínů (stroboskopický efekt) ○ změna charakteru bydlení ○ pokles hodnoty nemovitostí ○ není dostatečně vysvětleno, jak byla stanovena vzdálenost od obytné zástavby **6) Technická a bezpečnostní rizika** ○ odlet ledu z rotorů v zimě ○ zásah bleskem ○ požáry zařízení (obtížně zvládnutelné zásahy) ○ pád části konstrukce ○ únik provozních kapalin ○ šíření požáru do krajiny ○ kontaminace půdy a vody Není jasné, kdo nese **odpovědnost za škody na zdraví a majetku.** **7) Kumulace vlivů** ○ sčítání hluku, zásahů do krajiny a vizuální zátěže ○ dopady více elektráren nejsou vyhodnoceny společně ○ výsledný dopad na životní prostředí i lidi může být výrazně vyšší **8) Rozpor se zákony ČR a EU** ○ správní řád (zákon č. 500/2004 Sb.) ○ ochrana přírody (zákon č. 114/1992 Sb.) ○ EIA (zákon č. 100/2001 Sb.) ○ ochrana půdy (zákon č. 334/1992 Sb.) ○ stavební zákon (zákon č. 283/2021 Sb.) ○ nesplnění podmínek směrnice EU RED III (nevhodně zvolená lokalita, nevyřešené dopady) ○ návrh může zasahovat do práva na příznivé životní prostředí a ochranu zdraví podle Listiny základních lidských práv a svobod (čl. 31, čl. 35, čl. 11) ○ porušení principu předběžné opatrnosti (čl. 191 SFEU), návrh je předkládán bez dostatečných podkladů a při existenci důvodných pochybností o jeho dopadech Navržená oblast **má zásadní střety s přírodou, krajinou, vodou i životem obyvatel.** Tyto problémy nejsou odstraněny, pouze částečně zmírňovány. Návrh nemá dostatečné podklady, neřeší varianty a nehodnotí kumulativní dopady, proto **požaduji vyloučení akcelerační oblasti z návrhu.**	výstavbě VTE zpracované ČSO, území významná pro netopýry dle podkladů ČESON, biotopy zvláště chráněných druhů velkých savců a další) a nařízení vlády č. 507/2025 Sb. minimalizuje vliv na složky životního prostředí. Pro všechny akcelerační oblasti jsou současně pořizována územní opatření, která obsahují opatření stanovená na základě biologických posouzení. Tato opatření dále zmírňují negativní vlivy, které nebylo možné vyloučit vymezením akcelerační oblasti. Podmínky v územních opatřeních zahrnují ochranu prvků lokálního ÚSES a všech biokoridorů, ochranu biotopů, ZPF a PUPFL, dále povinnost biologického dozoru, monitoring mortality ptáků a netopýrů, detekční systémy a další podmínky specifické vzhledem ke konkrétní akcelerační oblasti. Jedním z podkladů pro zpracování Z2 ÚRP byl dokument Akcelerační oblasti, předvýběr ploch k výstavbě VTE, Screening území ČR z hlediska ochrany krajinného rázu (Roman Bukáček, Simona Vondráčková, 2025). Při vymezování akceleračních oblastí byl krajinný ráz dále prověřován, a to s ohledem na hodnoty území. Vlivy na krajinný ráz pak byly dále vyhodnoceny v rámci VVURÚ, a to jak z hlediska navrhovaného souboru akceleračních oblastí jako celku, tak pro jednotlivá území v kartách akceleračních oblastí, které obsahují i mapy viditelnosti (Příloha SEA). Podmínky v územních opatřeních pak dále omezují barevné řešení doprovodných staveb a rozsah trvalých terénních úprav. V souvisejících územních opatření jsou stanoveny podmínky, které zajišťují ochranu protierozních opatření, funkčních melioračních zařízení, vodních toků a ploch a rovněž omezující možné terénní úpravy. Vzhledem k charakteru a rozsahu potenciálních záměrů se při naplnění podmínek nepředpokládá realizace zpevněných ploch v takovém rozsahu, který by mohl významně ovlivnit vodní režim v rámci akceleračních oblastí. V souladu s požadavky vodního zákona se v rámci procesu povolování záměru bude vyjadřovat vodoprávní úřad. Významné ovlivnění mikroklimatu se u akceleračních oblastí pro VTE ani FVE nepředpokládá. Ochrana ZPF je řešena v souvisejících územních opatřeních. Podmínkami je zajištěno, že nebudou vznikat neobhospodařovatelné zbytkové zemědělské pozemky ani pozemky bez přístupu k veřejně přístupné pozemní komunikaci. Dále je v nich požadavek na upřednostní nižších tříd ochrany ZPF při realizaci záměrů OZE a je stanovena maximální plocha dlouhodobého nebo trvalého odnětí ZPF pro záměry OZE v celé akcelerační oblasti. Souhlas s odnětím ze ZPF bude vydán v navazujícím řízení dle stavebního zákona. Při vymezení akceleračních oblastí nelze předjímat konkrétní technické parametry či přesné umístění záměrů OZE. Obavy z negativních vlivů hluku a stroboskopického efektu řeší podmínky

Poř. č.	Připomínkové místo	Číslo jednací	Článek	AO	Připomínka	Vyhodnocení
						stanovené ve všech územních opatřeních pro akcelerační oblasti pro VTE, které ukládají zpracování hlukové studie, studie působení stroboskopického efektu, včetně minimalizace shadow flicker efektu, a také omezují světelné zatížení. Akcelerační oblasti pro VTE byly vymezeny s odstupem alespoň 500 m od obytné zástavby s ohledem na snížení rizik pro obyvatele. V případě, že by záměr nesplňoval zákonné hygienické limity (nařízení vlády č. 272/2011 Sb., o ochraně zdraví před nepříznivými účinky hluku a vibrací) a další požadavky vyplývající z příslušných právních předpisů (např. požární bezpečnost) a současně podmínky v územním opatření, nemůže být povolen. Odpovědnost za škody má provozovatel větrné elektrárny, který odpovídá za její technický stav a bezpečnost provozu podle občanského zákoníku (zákon č. 89/2012 Sb.). Vymezení akcelerační oblasti v ÚRP nezakládá možnost vyvlastnění ani právo na výstavbu VTE a nevylučuje jiné využití území. Nebylo prokázáno, že by instalace VTE měla významný negativní vliv na cenu nemovitostí či provádění investic. Lokální dopady na cenu nemovitostí konkrétních záměrů nelze posuzovat na koncepční úrovni při vymezování akceleračních oblastí v ÚRP. Návrh Změny č. 2 ÚRP byl připraven v souladu s platnou legislativou ČR a EU, včetně správního řádu, stavebního zákona, zákona č. 249/2025 Sb. (ZOZE) zákona č. 114/1992 Sb. (ZOPK), směrnice RED III, směrnice o ochraně volně žijících ptáků a směrnice o stanovištích. Vymezení akceleračních oblastí a podmínky v územních opatřeních jsou stanoveny na základě zákona a v jeho mezích. Dopad na veřejné zájmy byl posouzen VVURÚ.
9077.	Nováková Irena	MMR-46367-2026-81	99czj 99czk	AOV56 AOV57	**Věc: Připomínka k návrhu Změny č. 2 Územního rozvojového plánu ČR (ÚRP ČR)** Podávám připomínku k návrhu vymezení akceleračních oblastí pro větrné elektrárny (VTE) v území: **AOV č. 56 Vrabčiny a AOV č. 57 Bílá skála, Plzeňský kraj** Na základě níže uvedených důvodů **nesouhlasím** s tímto návrhem změny č. 2 ÚRP ČR, který se týká vymezení akceleračních oblastí pro výrobu energie z obnovitelných zdrojů. Uvádím základní **důvody:** **1) Nedostatky návrhu** ○ návrh není dostatečně odůvodněn a **chybí konkrétní podklady** (zákon č. 500/2004 Sb.) ○ nebyly dostatečně posouzeny **dopady na životní prostředí** (zákon č. 100/2001 Sb.) ○ hrozí **narušení krajiny a přírody** (zákon č. 114/1992 Sb.) ○ návrh **nerespektuje ochranu hodnot území a kvalitu bydlení** (zákon č. 283/2021 Sb.) ○ nebyly posouzeny jiné **varianty řešení, zejména využití brownfieldů** (opuštěných a již narušených ploch) a návrh tak neodůvodněně zasahuje do volné krajiny ○ vychází **pouze z expertních odhadů** (počet věží, výkon, rozmístění) ○ návrh **řeší problémy až dodatečně**, místo aby jim předešel ○ nejsou dostatečně vyhodnoceny **kumulativní dopady více záměrů v území**	**Akceptováno částečně.** Akcelerační oblast AOV56 Vrabčiny byla zmenšena. Akcelerační oblast AOV57 Bílá skála zůstává v návrhu Z2 ÚRP beze změny. Akcelerační oblasti byly vymezeny na celostátní úrovni v Z2 ÚRP na základě Zadání Z2 ÚRP schváleného Vládou ČR. Vymezení akceleračních oblastí proběhlo na základě biologického posouzení konkrétních území podle § 11 odst. 3 resp. 4 ZOZE, jehož výsledky spolu s výsledky vyhodnocení vlivů na životní prostředí (SEA, Příloha č. 5 k odůvodnění Z2 ÚRP) byly zapracovány do návrhu Z2 ÚRP. Návrh Z2 ÚRP a jeho odůvodnění, návrh souvisejících územních opatření a jejich odůvodnění obsahují náležitosti v souladu s příslušnými právními předpisy, včetně správního řádu, stavebního zákona a dalších. Zpracování VVURÚ odpovídá obsahem i strukturou požadavkům obsaženým v příloze č. 4 stavebního zákona, včetně posouzení

Poř. č.	Připomínkové místo	Číslo jednací	Článek	AO	Připomínka	Vyhodnocení
					2) Příroda a krajina ○ výskyt chráněných druhů (ptáci, netopýři) a zásah do migračních tras ○ narušení prvků ÚSES (biokoridory) ○ zásadní změna krajiny a její industrializace ○ dominantní stavby (až cca 250 m vysoké) viditelné na velké vzdálenosti ○ chybí posouzení nočního osvětlení ○ nedostatečně řešen kumulativní vliv více větrných elektráren **3) Voda a klima** ○ narušení vsakování vody do půdy a změna odtokových poměrů ○ zhoršení schopnosti krajiny zadržovat vodu a riziko vysychání krajiny ○ nedostatečné odstupy od vodních toků (prameny, studny, vrty) ○ chybí posouzení vlivu na mikroklima **4) Zemědělská půda** ○ zábor a znehodnocení kvalitní půdy ○ možné zásahy do půd I. a II. třídy ochrany (nejcennější půdy) ○ zhutnění půdy a zvýšení eroze a rozdělení (fragmentace) pozemků ○ nejasný stav a poškození meliorací **5) Dopady na obyvatele** ○ hluk a jeho dlouhodobý vliv ○ blikání stínů (stroboskopický efekt) ○ změna charakteru bydlení ○ pokles hodnoty nemovitostí ○ není dostatečně vysvětleno, jak byla stanovena vzdálenost od obytné zástavby **6) Technická a bezpečnostní rizika** ○ odlet ledu z rotorů v zimě ○ zásah bleskem ○ požáry zařízení (obtížně zvládnutelné zásahy) ○ pád části konstrukce ○ únik provozních kapalin ○ šíření požáru do krajiny ○ kontaminace půdy a vody Není jasné, kdo nese **odpovědnost za škody na zdraví a majetku.** **7) Kumulace vlivů** ○ sčítání hluku, zásahů do krajiny a vizuální zátěže ○ dopady více elektráren nejsou vyhodnoceny společně ○ výsledný dopad na životní prostředí i lidi může být výrazně vyšší **8) Rozpor se zákony ČR a EU** ○ správní řád (zákon č. 500/2004 Sb.) ○ ochrana přírody (zákon č. 114/1992 Sb.) ○ EIA (zákon č. 100/2001 Sb.) ○ ochrana půdy (zákon č. 334/1992 Sb.) ○ stavební zákon (zákon č. 283/2021 Sb.) ○ nesplnění podmínek směrnice EU RED III (nevhodně zvolená lokalita, nevyřešené dopady) ○ návrh může zasahovat do práva na příznivé životní prostředí a ochranu zdraví podle Listiny základních lidských práv a svobod (čl. 31, čl. 35, čl. 11)	kumulativních a synergických vlivů, vlivů na zdraví a hodnocení nulové varianty (platné znění ÚRP) vůči variantě navrhované (Z2 ÚRP). Zadání Z2 ÚRP schválené Vládou ČR nepožadovalo jiná variantní řešení. Ustanovení § 4 odst. 3 ZOZE a čl. 15c směrnice RED III sice upřednostňují brownfieldy a degradované plochy, avšak nevylučují vymezení akcelerační oblasti na jiných pozemcích. Vymezení výhradně na degradovaných plochách nebylo s ohledem na prostorové nároky technologie větrných elektráren proveditelné. Samotný způsob vymezení akceleračních oblastí na základě podkladů (biologická posouzení, mapy citlivosti ptáků vůči výstavbě VTE zpracované ČSO, území významná pro netopýry dle podkladů ČESON, biotopy zvláště chráněných druhů velkých savců a další) a nařízení vlády č. 507/2025 Sb. minimalizuje vliv na složky životního prostředí. Pro všechny akcelerační oblasti jsou současně pořizována územní opatření, která obsahují opatření stanovená na základě biologických posouzení. Tato opatření dále zmírňují negativní vlivy, které nebylo možné vyloučit vymezením akcelerační oblasti. Podmínky v územních opatřeních zahrnují ochranu prvků lokálního ÚSES a všech biokoridorů, ochranu biotopů, ZPF a PUPFL, dále povinnost biologického dozoru, monitoring mortality ptáků a netopýrů, detekční systémy a další podmínky specifické vzhledem ke konkrétní akcelerační oblasti. Jedním z podkladů pro zpracování Z2 ÚRP byl dokument Akcelerační oblasti, předvýběr ploch k výstavbě VTE, Screening území ČR z hlediska ochrany krajinného rázu (Roman Bukáček, Simona Vondráčková, 2025). Při vymezování akceleračních oblastí byl krajinný ráz dále prověřován, a to s ohledem na hodnoty území. Vlivy na krajinný ráz pak byly dále vyhodnoceny v rámci VVURÚ, a to jak z hlediska navrhovaného souboru akceleračních oblastí jako celku, tak pro jednotlivá území v kartách akceleračních oblastí, které obsahují i mapy viditelnosti (Příloha SEA). Podmínky v územních opatřeních pak dále omezují barevné řešení doprovodných staveb a rozsah trvalých terénních úprav. V souvisejících územních opatření jsou stanoveny podmínky, které zajišťují ochranu protierozních opatření, funkčních meliorační zařízení, vodních toků a ploch a rovněž omezující možné terénní úpravy. Vzhledem k charakteru a rozsahu potenciálních záměrů se při naplnění podmínek nepředpokládá realizace zpevněných ploch v takovém rozsahu, který by mohl významně ovlivnit vodní režim v rámci akceleračních oblastí. V souladu s požadavky vodního zákona se v rámci procesu povolování záměru bude vyjadřovat vodoprávní úřad. Významné ovlivnění mikroklimatu se u akceleračních oblastí pro VTE ani FVE nepředpokládá.

Poř. č.	Připomínkové místo	Číslo jednací	Článek	AO	Připomínka	Vyhodnocení
					o porušení principu předběžné opatrnosti (čl. 191 SFEU), návrh je předkládán bez dostatečných podkladů a při existenci důvodných pochybností o jeho dopadech Navržená oblast **má zásadní střety s přírodou, krajinou, vodou i životem obyvatel.** Tyto problémy nejsou odstraněny, pouze částečně zmírňovány. Návrh nemá dostatečné podklady, neřeší varianty a nehodnotí kumulativní dopady, proto **požaduji vyloučení akcelerační oblasti z návrhu.**	Ochrana ZPF je řešena v souvisejících územních opatřeních. Podmínkami je zajištěno, že nebudou vznikat neobhospodařovatelné zbytkové zemědělské pozemky ani pozemky bez přístupu k veřejně přístupné pozemní komunikaci. Dále je v nich požadavek na upřednostní nižších tříd ochrany ZPF při realizaci záměrů OZE a je stanovena maximální plocha dlouhodobého nebo trvalého odnětí ZPF pro záměry OZE v celé akcelerační oblasti. Souhlas s odnětím ze ZPF bude vydán v navazujícím řízení dle stavebního zákona. Při vymezení akceleračních oblastí nelze předjímat konkrétní technické parametry či přesné umístění záměrů OZE. Obavy z negativních vlivů hluku a stroboskopického efektu řeší podmínky stanovené ve všech územních opatřeních pro akcelerační oblasti pro VTE, které ukládají zpracování hlukové studie, studie působení stroboskopického efektu, včetně minimalizace shadow flicker efektu, a také omezují světelné zatížení. Akcelerační oblasti pro VTE byly vymezeny s odstupem alespoň 500 m od obytné zástavby s ohledem na snížení rizik pro obyvatele. V případě, že by záměr nesplňoval zákonné hygienické limity (nařízení vlády č. 272/2011 Sb., o ochraně zdraví před nepříznivými účinky hluku a vibrací) a další požadavky vyplývající z příslušných právních předpisů (např. požární bezpečnost) a současně podmínky v územním opatření, nemůže být povolen. Odpovědnost za škody má provozovatel větrné elektrárny, který odpovídá za její technický stav a bezpečnost provozu podle občanského zákoníku (zákon č. 89/2012 Sb.). Vymezení akcelerační oblasti v ÚRP nezakládá možnost vyvlastnění ani právo na výstavbu VTE a nevylučuje jiné využití území. Nebylo prokázáno, že by instalace VTE měla významný negativní vliv na cenu nemovitostí či provádění investic. Lokální dopady na cenu nemovitostí konkrétních záměrů nelze posuzovat na koncepční úrovni při vymezování akceleračních oblastí v ÚRP. Návrh Změny č. 2 ÚRP byl připraven v souladu s platnou legislativou ČR a EU, včetně správního řádu, stavebního zákona, zákona č. 249/2025 Sb. (ZOZE) zákona č. 114/1992 Sb. (ZOPK), směrnice RED III, směrnice o ochraně volně žijících ptáků a směrnice o stanovištích. Vymezení akceleračních oblastí a podmínky v územních opatřeních jsou stanoveny na základě zákona a v jeho mezích. Dopad na veřejné zájmy byl posouzen VVURÚ.
9078.	Choroušová Jaroslava	MMR-46368-2026-81	99czzg	AOV83	**Text připomínky** Podatel nesouhlasí s vymezením akcelerační oblasti AOV83 a žádá, aby tato akcelerační oblast nebyla ve Změně č. 2 Územního rozvojového plánu vymezena a aby nebylo vydáno územní opatření AOV83. **Odůvodnění uplatněné připomínky**	**Akceptováno částečně.** Akcelerační oblast AOV83 Chorušice byla zmenšena. Akcelerační oblasti byly vymezeny na celostátní úrovni v Z2 ÚRP na základě Zadání Z2 ÚRP schváleného Vládou ČR.

Poř. č.	Připomínkové místo	Číslo jednací	Článek	AO	Připomínka	Vyhodnocení
					1. Direktivní vymezení AOV Podatel se domnívá, že není nezbytné (a neplyne to ani ze směrnice EU RED III), aby akcelerační oblasti pro VTE (dále jen „AOV") byly vymezeny direktivně na celostátní úrovni. Je naprosto dostačující, když by Změna č. 2 Územního rozvojového plánu (dále jen „Změna č. 2") dala obcím povinnost, aby prověřily možnosti vymezení AOV v územních plánech. Na základě tohoto pokynu by samosprávy znalé místních poměrů po dohodě s občany vymezily vhodné lokality pro VTE. Díky tomu by byly zohledněny s potřebnou pečlivostí a v nutné podrobnosti zásahy do veřejných zájmů, které není možné na úrovni Změny č. 2 zhodnotit, neboť to její velké měřítko neumožňuje. **2. Diskriminační vymezení AOV** Ve Změně č. 2 ÚRP není dostatečně vysvětleno, proč je třeba vymezit akcelerační oblasti právě tak, jak to činí Změna č. 2, jinými slovy není pochopitelné, proč právě počet AOV, se kterým Změna č. 2 počítá, povede ke splnění klimatických a energetických cílů a proč vymezení jiné oblasti již není zapotřebí nebo proč by klimatické a energetické cíle nemohly být plněny i bez AOV83, když není ke splnění těchto cílů (které ani nejsou ve Změně č. 2 specifikovány) zapotřebí ani o jednu AOV více. Lokalita, kde je AOV83 přitom není nijak výjimečná z hlediska potenciálu pro VTE (nebo alespoň není ve Změně č. 2 přesvědčivě popsáno, proč se AOV83 svým větrným potenciálem tak výrazně odlišuje od dalších oblastí, kde AOV vymezeny nebyly). Lze tedy předpokládat, že existují i jiné shodné oblasti, kde však z nejasných důvodů AOV nebyly vymezeny. To považuje podatel za diskriminační. Diskriminovány jsou i samosprávy, na jejichž území jsou AOV vymezeny. Vymezení AOV totiž představuje jakousi stavební uzávěru, kdy obec nemůže v dotčeném území měnit územní plán podle svých potřeb, ale musí respektovat vymezenou AOV. Vedle toho pak nebudou investoři VTE motivováni, aby s obcí uzavřeli férovou plánovací smlouvu a poskytli obci a jejím občanům dostatečné kompenzace za negativní dopady provozu VTE. Záměry VTE povolované v AOV totiž budou protežovány a jejich výstavba výrazně usnadněna. Tato diskriminace přímo ovlivňuje i občany samospráv. **3. Nedostatečné posouzení vlivů** Vymezení AOV s největší pravděpodobností povede k tomu, že záměry VTE v nich umisťované budou upřednostňovány a nedojde už nikdy k řádnému posouzení jejich negativních dopadů na životní prostředí, na zdraví a životy lidí. Proto by mělo být vyhodnocení vlivů Změny č. 2 a územního opatření pro AOV83 extrémně podrobné a kvalitní, prakticky na úrovni EIA. Překážkou pro takové podrobné posouzení je ale fakt, že je měřítko Územního rozvojového plánu příliš velké a neumožňuje skutečně posoudit dopady vymezení AOV (jiné by to bylo na úrovni územního plánu, resp. v procesu EIA se znalostí konkrétního záměru). Vzhledem k tomu, že na vymezení akceleračních oblastí naváže zrychlené a zjednodušené povolovací řízení před Dopravním a energetickým stavebním úřadem (DESÚ), v rámci kterého bude úřad prakticky pouze ověřovat, zda jsou záměry v souladu s vágními a nicneříkajícími podmínkami územního opatření AOV83. V souladu s těmito obecnými podmínkami ale budou téměř jakékoliv záměry, což znamená, že vlivy VTE realizovaných v AOV83 nebudou nikdy reálně posouzeny. Podatel se domnívá, že je nezbytné, aby všechny vlivy VTE byly skutečně a podrobně posouzeny. Vágní posouzení Změny č. 2 nebo územního opatření AOV83 je naprosto nedostatečné. Podatel se domnívá, že vadné posouzení dopadů VTE může mít nejen přímý vliv na jeho zdraví včetně psychické pohody, ale také to může ovlivnit socioekonomický rozvoj obce, ve které žije. Podatel ještě připomíná, že nedošlo ke kumulativnímu zhodnocení vlivů v důsledku vymezení tří AOV v těsné blízkosti (AOV82, AOV83 a AOV84). **4. Zanedbatelné pozitivní vlivy vymezení AO** V odůvodnění Změny č. 2 ani územního opatření není možné dohledat vyčíslení přínosu AOV83 pro snížení energetické závislosti anebo snížení produkce CO_2. Ve vyhodnocení vlivů územního opatření AOV83 se ale uvádí k pozitivním vlivům (přínosům) vymezení AOV a realizace VTE: *„Zanedbatelný až mírně pozitivní vliv k ochraně klimatu uplatnění AO se uplatní v globálním měřítku, tedy i z hlediska přeshraničního působení."* V dokumentaci Změny č. 2 a územního opatření je tedy přiznáno, že přínosy	Vymezení akceleračních oblastí proběhlo na základě biologického posouzení konkrétních území podle § 11 odst. 3 resp. 4 ZOZE, jehož výsledky spolu s výsledky vyhodnocení vlivů na životní prostředí (SEA, Příloha č. 5 k odůvodnění Z2 ÚRP) byly zapracovány do návrhu Změny č. 2 ÚRP. Oblasti, u nichž autorizované osoby identifikovaly významné negativní nebo kumulativní vlivy, byly ze Z2 ÚRP vyloučeny (odůvodnění Z2 ÚRP, odst. 32). Zpracování VVURÚ odpovídá obsahem i strukturou požadavkům obsaženým v příloze č. 4 stavebního zákona, včetně posouzení kumulativních a synergických vlivů. Ve VVURÚ (včetně SEA) byly posuzovány akcelerační oblastí, nikoliv konkrétní záměry, a podrobnost odpovídá měřítku ÚRP a územních opatření. Vymezení akcelerační oblasti v ÚRP nezakládá právo na výstavbu VTE ani nevylučuje jiné využití území. Při vymezení akceleračních oblastí nelze předjímat konkrétní technické parametry či přesné umístění záměrů OZE. Obavy z negativních vlivů hluku a stroboskopického efektu řeší podmínky stanovené ve všech územních opatřeních pro akcelerační oblasti pro VTE, které ukládají zpracování hlukové studie, studie působení stroboskopického efektu, včetně minimalizace shadow flicker efektu. V případě, že by záměr nesplňoval zákonné hygienické limity (nařízení vlády č. 272/2011 Sb., o ochraně zdraví před nepříznivými účinky hluku a vibrací) a současně podmínky v územním opatření, nemůže být povolen. Jedním z podkladů pro zpracování Z2 ÚRP byl dokument Akcelerační oblasti, předvýběr ploch k výstavbě VTE, Screening území ČR z hlediska ochrany krajinného rázu (Roman Bukáček, Simona Vondráčková, 2025). Při vymezování akceleračních oblastí byl krajinný ráz dále prověřován, a to s ohledem na hodnoty území. Vlivy na krajinný ráz pak byly dále vyhodnoceny v rámci VVURÚ, a to jak z hlediska navrhovaného souboru akceleračních oblastí jako celku, tak pro jednotlivá území v kartách akceleračních oblastí, které obsahují i mapy viditelnosti (Příloha SEA). Podmínky v územních opatřeních pak dále omezují barevné řešení doprovodných staveb a rozsah trvalých terénních úprav. Samotný způsob vymezení akceleračních oblastí na základě podkladů (biologická posouzení, mapy citlivosti ptáků vůči výstavbě VTE zpracované ČSO, území významná pro netopýry dle podkladů ČESON, biotopy zvláště chráněných druhů velkých savců a další) a nařízení vlády č. 507/2025 Sb. minimalizuje vliv na složky životního prostředí. Pro všechny akcelerační oblasti jsou současně pořizována územní opatření, která obsahují

Poř. č.	Připomínkové místo	Číslo jednací	Článek	AO	Připomínka	Vyhodnocení
					VTE realizovaných v AOV83 budou zanedbatelné, byť chybí konkrétní čísla. V takové situaci není pochopitelné, jak mohl zájem na vymezení AOV83 převážit nad ostatními konkrétně specifikovanými veřejnými zájmy, které naopak výstavba VTE ovlivní výrazně (byť to nekvalitně zpracované vyhodnocení Změny č. 2 a územního opatření nepřiznává). Dále se ve vyhodnocení územního opatření AOV83 uvádí: *„Vlivy na ovzduší v době výstavby zanedbatelné (prašnost při přesunu zemin, emise ze spalování PHM, sekundární prašnost), v době provozu mírně pozitivní z důvodu náhrady spalovacích zdrojů při výrobě el. energie."* Vzhledem k tomu, že se ve vyhodnocení uvádí, že vliv AOV83 na ochranu klimatu bude zanedbatelný, bude logicky zanedbatelný rozsah, ve kterém VTE realizované v AOV83 nahradí spalovací zdroje. Změna č. 2 ani územní opatření tento závěr nevyvrací, neobsahují totiž vyčíslení toho, v jak velkém rozsahu VTE realizované v AOV83 nahradí spalovací zdroje a jaký přesně vliv bude mít tato náhrada na cíle sledované Změnou č. 2, tedy snížení energetické závislosti ČR a snížení produkce CO_2. Je také třeba řádně vyhodnotit, proč těchto cílů nelze dosáhnout jinými způsoby (zvýšení počtu bloků JEDU, popř. JETE, rozvoj vodíkové infrastruktury v souladu s Vodíkovou strategií ČR, větší důraz na rozvoj FVE). Proto ani blíže nespecifikovaná náhrada spalovacích zdrojů není důvod, proč by měl zájem na vymezení AOV83 převážit nad jinými zájmy v území. **5. Výška VTE a rozloha AO** Ve Změně č. 2 ani v územním opatření pro AOV83 není vysvětleno, proč byla zvolena právě tato rozloha AO a proč má AOV právě tyto konkrétní hranice a proč právě toto vymezení AOV povede ke splnění cílů Změny č. 2. Jinými slovy není vysvětleno, proč nemůže být AO vymezena jiným způsobem tak, aby kupř. byly VTE umisťovány v dostatečné vzdálenosti od zastavěného území a zastavitelných ploch podle územních plánů (min 1,5 km) a není porovnáno, zda by toto jiné vymezení AOV třeba také nevedlo ke splnění cílů Změny č. 2. Podatel se domnívá, že to ale vzhledem k nespecifičnosti cílů Změny č. 2 není ani možné, proto by také vůbec neměla být AOV83 vymezena. **6. Hluková zátěž, vibrace a stroboskopický efekt** Podatel zásadně nesouhlasí s tím, že Změna č. 2 ani příslušné územní opatření vůbec neřeší negativní dopady hluku. Hluk totiž Změna č. 2 chápe jako normální integrální součást VTE, bez které to prostě nejde a je třeba se s tím smířit. Tento přístup nejlépe demonstruje přirovnání hluku z VTE k v podstatě příjemnému „šumění lesa", které mohou zaregistrovat jen neurotické osoby. Podatel se proto domnívá, že hlukové vlivy nebyly zhodnoceny a ve skutečnosti to ani není možné bez znalosti konkrétního projektu. Podatel zdůrazňuje, že nepovažuje za dostatečné, aby byla hluková zátěž řešena až v hlukové studii zpracované investorem. Takový přístup není schopný zajistit reálnou ochranu lidského zdraví. Podatel dále nesouhlasí s tím, že vůbec nedošlo k posouzení vlivů infrazvuku, nízkofrekvenčního hluku a vibrací, ačkoliv odborné studie upozorňují na rizika spojená s těmito doprovodnými jevy provozu VTE. Podatel se domnívá, že nebyl ani řádně zhodnocen vliv vibrací na nemovitosti. Stejně tak nebyl řádně posouzen z hlediska vlivů tzv. stroboskopický efekt, kdy se posouzení zejména nezaměřilo na obtěžující dopady stroboskopického efektu. **7. Vlivy na krajinný ráz** Větrné elektrárny mají zásadní vlivy na krajinný ráz. Ve Vyhodnocení vlivů územního opatření AOV83 se uvádí: *„Z analýzy viditelnosti vyplývá, že hodnocené území se vyznačuje vysokou koncentrací kulturně-historických hodnot a zároveň velmi citlivým vztahem ke krajině Kokořínska a k ikonické dominantě Bezdězu. V bezprostředním okolí se uplatňuje kostel Nanebevzetí Panny Marie, kostel sv. Jakuba Většího, fara, kaple Nejsvětější Trojice, zámek a historická venkovská zástavba. Ve vzdálenosti do 2 km navazují kostel sv. Martina, radnice, sokolovna a další objekty utvářející obraz sídla. V širším území do 5 km a 15 km se pak prosazuje mimořádně bohatý soubor památek, včetně hradu Kokořín, hradu Houska, hradišť, kostelů, tvrzí, zámků a historických areálů. Rozhodující hodnotou je zde ochrana vnitřní scenérie Kokořínska a nerušených výhledů na Bezděz. Současně je třeba zachovat obraz Mšena a jeho historického jádra v krajině, včetně vazeb na příjezdové komunikace, turistické trasy a další frekventovaná místa, odkud se uplatňují ikonické pohledy na město i na širší krajinný rámec. Bezděz zde*	opatření stanovená na základě biologických posouzení. Tato opatření dále zmírňují negativní vlivy, které nebylo možné vyloučit vymezením akcelerační oblasti. Podmínky v územních opatřeních zahrnují ochranu prvků lokálního ÚSES a všech biokoridorů, ochranu biotopů, ZPF a PUPFL, dále povinnost biologického dozoru, monitoring mortality ptáků a netopýrů, detekční systémy a další podmínky specifické vzhledem ke konkrétní akcelerační oblasti.

Poř. č.	Připomínkové místo	Číslo jednací	Článek	AO	Připomínka	Vyhodnocení
					nepůsobí jen jako vzdálená dominanta, ale jako jeden z hlavních určujících prvků krajinné identity celého prostoru." Jak je možné, že všechny tyto vlivy jsou hodnoceny jako zanedbatelné, když přitom VTE budou představovat novou dominantu, která jednoznačně výrazně ovlivní krajinu, to není ve Změně č. 2 ani v územním opatření vysvětleno. Vliv VTE na krajinný ráz bude mít ještě další dopady – již napořád bude hodnota krajinného rázu snížena, takže bude možné do území umisťovat i další záměry, které by jinak kvůli ochraně krajinného rázu nebyly přípustné. **8. Další negativní vlivy AOV83**	
9079.	Kubů Martin	MMR-46369-2026-81	99czzg	AOV83	**Text připomínky** Podatel nesouhlasí s vymezením akcelerační oblasti AOV83 a žádá, aby tato akcelerační oblast nebyla ve Změně č. 2 Územního rozvojového plánu vymezena a aby nebylo vydáno územní opatření AOV83. **Odůvodnění uplatněné připomínky** **1. Direktivní vymezení AOV** Podatel se domnívá, že není nezbytné (a neplyne to ani ze směrnice EU RED III), aby akcelerační oblasti pro VTE (dále jen „AOV") byly vymezeny direktivně na celostátní úrovni. Je naprosto dostačující, když by Změna č. 2 Územního rozvojového plánu (dále jen „Změna č. 2") dala obcím povinnost, aby prověřily možnosti vymezení AOV v územních plánech. Na základě tohoto pokynu by samosprávy znalé místních poměrů po dohodě s občany vymezily vhodné lokality pro VTE. Díky tomu by byly zohledněny s potřebnou pečlivostí a v nutné podrobnosti zásahy do veřejných zájmů, které není možné na úrovni Změny č. 2 zhodnotit, neboť to její velké měřítko neumožňuje. **2. Diskriminační vymezení AOV** Ve Změně č. 2 ÚRP není dostatečně vysvětleno, proč je třeba vymezit akcelerační oblasti právě tak, jak to činí Změna č. 2, jinými slovy není pochopitelné, proč právě počet AOV, se kterým Změna č. 2 počítá, povede ke splnění klimatických a energetických cílů a proč vymezení jiné oblasti již není zapotřebí nebo proč by klimatické a energetické cíle nemohly být plněny i bez AOV83, když není ke splnění těchto cílů (které ani nejsou ve Změně č. 2 specifikovány) zapotřebí ani o jednu AOV více. Lokalita, kde je AOV83 přitom není nijak výjimečná z hlediska potenciálu pro VTE (nebo alespoň není ve Změně č. 2 přesvědčivě popsáno, proč se AOV83 svým větrným potenciálem tak výrazně odlišuje od dalších oblastí, kde AOV vymezeny nebyly). Lze tedy předpokládat, že existují i jiné shodné oblasti, kde však z nejasných důvodů AOV nebyly vymezeny. To považuje podatel za diskriminační. Diskriminovány jsou i samosprávy, na jejichž území jsou AOV vymezeny. Vymezení AOV totiž představuje jakousi stavební uzávěru, kdy obec nemůže v dotčeném území měnit územní plán podle svých potřeb, ale musí respektovat vymezenou AOV. Vedle toho pak nebudou investoři VTE motivováni, aby s obcí uzavřeli férovou plánovací smlouvu a poskytli obci a jejím občanům dostatečné kompenzace za negativní dopady provozu VTE. Záměry VTE povolované v AOV totiž budou protežovány a jejich výstavba výrazně usnadněna. Tato diskriminace přímo ovlivňuje i občany samospráv. **3. Nedostatečné posouzení vlivů** Vymezení AOV s největší pravděpodobností povede k tomu, že záměry VTE v nich umisťované budou upřednostňovány a nedojde už nikdy k řádnému posouzení jejich negativních dopadů na životní prostředí, na zdraví a životy lidí. Proto by mělo být vyhodnocení vlivů Změny č. 2 a územního opatření pro AOV83 extrémně podrobné a kvalitní, prakticky na úrovni EIA. Překážkou pro takové podrobné posouzení je ale fakt, že je měřítko Územního rozvojového plánu příliš velké a neumožňuje skutečně posoudit dopady vymezení AOV (jiné by to bylo na úrovni územního plánu, resp. v procesu EIA se znalostí konkrétního záměru). Vzhledem k tomu, že na vymezení akceleračních oblastí naváže zrychlené a zjednodušené povolovací řízení před Dopravním a energetickým stavebním	**Akceptováno částečně.** Akcelerační oblast AOV83 Chorušice byla zmenšena. Akcelerační oblasti byly vymezeny na celostátní úrovni v Z2 ÚRP na základě Zadání Z2 ÚRP schváleného Vládou ČR. Vymezení akceleračních oblastí proběhlo na základě biologického posouzení konkrétních území podle § 11 odst. 3 resp. 4 ZOZE, jehož výsledky spolu s výsledky vyhodnocení vlivů na životní prostředí (SEA, Příloha č. 5 k odůvodnění Z2 ÚRP) byly zapracovány do návrhu Změny č. 2 ÚRP. Oblasti, u nichž autorizované osoby identifikovaly významné negativní nebo kumulativní vlivy, byly ze Z2 ÚRP vyloučeny (odůvodnění Z2 ÚRP, odst. 32). Zpracování VVURÚ odpovídá obsahem i strukturou požadavkům obsaženým v příloze č. 4 stavebního zákona, včetně posouzení kumulativních a synergických vlivů. Ve VVURÚ (včetně SEA) byly posuzovány akcelerační oblastí, nikoliv konkrétní záměry, a podrobnost odpovídá měřítku ÚRP a územních opatření. Vymezení akcelerační oblasti v ÚRP nezakládá právo na výstavbu VTE ani nevylučuje jiné využití území. Při vymezení akceleračních oblastí nelze předjímat konkrétní technické parametry či přesné umístění záměrů OZE. Obavy z negativních vlivů hluku a stroboskopického efektu řeší podmínky stanovené ve všech územních opatřeních pro akcelerační oblasti pro VTE, které ukládají zpracování hlukové studie, studie působení stroboskopického efektu, včetně minimalizace shadow flicker efektu. V případě, že by záměr nesplňoval zákonné hygienické limity (nařízení vlády č. 272/2011 Sb., o ochraně zdraví před nepříznivými účinky hluku a vibrací) a současně podmínky v územním opatření, nemůže být povolen. Jedním z podkladů pro zpracování Z2 ÚRP byl dokument Akcelerační oblasti, předvýběr ploch k výstavbě VTE, Screening území ČR z hlediska ochrany krajinného rázu (Roman Bukáček, Simona Vondráčková, 2025). Při vymezování akceleračních

Poř. č.	Připomínkové místo	Číslo jednací	Článek	AO	Připomínka	Vyhodnocení
					úřadem (DESÚ), v rámci kterého bude úřad prakticky pouze ověřovat, zda jsou záměry v souladu s vágními a nicneříkajícími podmínkami územního opatření AOV83. V souladu s těmito obecnými podmínkami ale budou téměř jakékoliv záměry, což znamená, že vlivy VTE realizovaných v AOV83 nebudou nikdy reálně posouzeny. Podatel se domnívá, že je nezbytné, aby všechny vlivy VTE byly skutečně a podrobně posouzeny. Vágní posouzení Změny č. 2 nebo územního opatření AOV83 je naprosto nedostatečné. Podatel se domnívá, že vadné posouzení dopadů VTE může mít nejen přímý vliv na jeho zdraví včetně psychické pohody, ale také to může ovlivnit socioekonomický rozvoj obce, ve které žije. Podatel ještě připomíná, že nedošlo ke kumulativnímu zhodnocení vlivů v důsledku vymezení tří AOV v těsné blízkosti (AOV82, AOV83 a AOV84). **4. Zanedbatelné pozitivní vlivy vymezení AO** V odůvodnění Změny č. 2 ani územního opatření není možné dohledat vyčíslení přínosu AOV83 pro snížení energetické závislosti anebo snížení produkce CO_2. Ve vyhodnocení vlivů územního opatření AOV83 se ale uvádí k pozitivním vlivům (přínosům) vymezení AOV a realizace VTE: *„Zanedbatelný až mírně pozitivní vliv k ochraně klimatu uplatnění AO se uplatní v globálním měřítku, tedy i z hlediska přeshraničního působení."* V dokumentaci Změny č. 2 a územního opatření je tedy přiznáno, že přínosy VTE realizovaných v AOV83 budou zanedbatelné, byť chybí konkrétní čísla. V takové situaci není pochopitelné, jak mohl zájem na vymezení AOV83 převážit nad ostatními konkrétně specifikovanými veřejnými zájmy, které naopak výstavba VTE ovlivní výrazně (byť to nekvalitně zpracované vyhodnocení Změny č. 2 a územního opatření nepřiznává). Dále se ve vyhodnocení územního opatření AOV83 uvádí: *„Vlivy na ovzduší v době výstavby zanedbatelné (prašnost při přesunu zemin, emise ze spalování PHM, sekundární prašnost), v době provozu mírně pozitivní z důvodu náhrady spalovacích zdrojů při výrobě el. energie."* Vzhledem k tomu, že se ve vyhodnocení uvádí, že vliv AOV83 na ochranu klimatu bude zanedbatelný, bude logicky zanedbatelný rozsah, ve kterém VTE realizované v AOV83 nahradí spalovací zdroje. Změna č. 2 ani územní opatření tento závěr nevyvrací, neobsahují totiž vyčíslení toho, v jak velkém rozsahu VTE realizované v AOV83 nahradí spalovací zdroje a jaký přesně vliv bude mít tato náhrada na cíle sledované Změnou č. 2, tedy snížení energetické závislosti ČR a snížení produkce CO_2. Je také třeba řádně vyhodnotit, proč těchto cílů nelze dosáhnout jinými způsoby (zvýšení počtu bloků JEDU, popř. JETE, rozvoj vodíkové infrastruktury v souladu s Vodíkovou strategií ČR, větší důraz na rozvoj FVE). Proto ani blíže nespecifikovaná náhrada spalovacích zdrojů není důvod, proč by měl zájem na vymezení AOV83 převážit nad jinými zájmy v území. **5. Výška VTE a rozloha AO** Ve Změně č. 2 ani v územním opatření pro AOV83 není vysvětleno, proč byla zvolena právě tato rozloha AO a proč má AOV právě tyto konkrétní hranice a proč právě toto vymezení AOV povede ke splnění cílů Změny č. 2. Jinými slovy není vysvětleno, proč nemůže být AO vymezena jiným způsobem tak, aby kupř. byly VTE umisťovány v dostatečné vzdálenosti od zastavěného území a zastavitelných ploch podle územních plánů (min 1,5 km) a není porovnáno, zda by toto jiné vymezení AOV třeba také nevedlo ke splnění cílů Změny č. 2. Podatel se domnívá, že to ale vzhledem k nespecifičnosti cílů Změny č. 2 není ani možné, proto by také vůbec neměla být AOV83 vymezena. **6. Hluková zátěž, vibrace a stroboskopický efekt** Podatel zásadně nesouhlasí s tím, že Změna č. 2 ani příslušné územní opatření vůbec neřeší negativní dopady hluku. Hluk totiž Změna č. 2 chápe jako normální integrální součást VTE, bez které to prostě nejde a je třeba se s tím smířit. Tento přístup nejlépe demonstruje přirovnání hluku z VTE k v podstatě příjemnému „šumění lesa", které mohou zaregistrovat jen neurotické osoby. Podatel se proto domnívá, že hlukové vlivy nebyly zhodnoceny a ve skutečnosti to ani není možné bez znalosti konkrétního projektu. Podatel zdůrazňuje, že nepovažuje za dostatečné, aby byla hluková zátěž řešena až v hlukové studii zpracované investorem. Takový přístup není schopný zajistit reálnou ochranu lidského zdraví.	oblastí byl krajinný ráz dále prověřován, a to s ohledem na hodnoty území. Vlivy na krajinný ráz pak byly dále vyhodnoceny v rámci VVURÚ, a to jak z hlediska navrhovaného souboru akceleračních oblastí jako celku, tak pro jednotlivá území v kartách akceleračních oblastí, které obsahují i mapy viditelnosti (Příloha SEA). Podmínky v územních opatřeních pak dále omezují barevné řešení doprovodných staveb a rozsah trvalých terénních úprav. Samotný způsob vymezení akceleračních oblastí na základě podkladů (biologická posouzení, mapy citlivosti ptáků vůči výstavbě VTE zpracované ČSO, území významná pro netopýry dle podkladů ČESON, biotopy zvláště chráněných druhů velkých savců a další) a nařízení vlády č. 507/2025 Sb. minimalizuje vliv na složky životního prostředí. Pro všechny akcelerační oblasti jsou současně pořizována územní opatření, která obsahují opatření stanovená na základě biologických posouzení. Tato opatření dále zmírňují negativní vlivy, které nebylo možné vyloučit vymezením akcelerační oblasti. Podmínky v územních opatřeních zahrnují ochranu prvků lokálního ÚSES a všech biokoridorů, ochranu biotopů, ZPF a PUPFL, dále povinnost biologického dozoru, monitoring mortality ptáků a netopýrů, detekční systémy a další podmínky specifické vzhledem ke konkrétní akcelerační oblasti.

Poř. č.	Připomínkové místo	Číslo jednací	Článek	AO	Připomínka	Vyhodnocení
					Podatel dále nesouhlasí s tím, že vůbec nedošlo k posouzení vlivů infrazvuku, nízkofrekvenčního hluku a vibrací, ačkoliv odborné studie upozorňují na rizika spojená s těmito doprovodnými jevy provozu VTE. Podatel se domnívá, že nebyl ani řádně zhodnocen vliv vibrací na nemovitosti. Stejně tak nebyl řádně posouzen z hlediska vlivů tzv. stroboskopický efekt, kdy se posouzení zejména nezaměřilo na obtěžující dopady stroboskopického efektu. **7. Vlivy na krajinný ráz** Větrné elektrárny mají zásadní vlivy na krajinný ráz. Ve Vyhodnocení vlivů územního opatření AOV83 se uvádí: *„Z analýzy viditelnosti vyplývá, že hodnocené území se vyznačuje vysokou koncentrací kulturně-historických hodnot a zároveň velmi citlivým vztahem ke krajině Kokořínska a k ikonické dominantě Bezdězu. V bezprostředním okolí se uplatňuje kostel Nanebevzetí Panny Marie, kostel sv. Jakuba Většího, fara, kaple Nejsvětější Trojice, zámek a historická venkovská zástavba. Ve vzdálenosti do 2 km navazují kostel sv. Martina, radnice, sokolovna a další objekty utvářející obraz sídla. V širším území do 5 km a 15 km se pak prosazuje mimořádně bohatý soubor památek, včetně hradu Kokořín, hradu Houska, hradišť, kostelů, tvrzí, zámků a historických areálů. Rozhodující hodnotou je zde ochrana vnitřní scenérie Kokořínska a nerušených výhledů na Bezděz. Současně je třeba zachovat obraz Mšena a jeho historického jádra v krajině, včetně vazeb na příjezdové komunikace, turistické trasy a další frekventovaná místa, odkud se uplatňují ikonické pohledy na město i na širší krajinný rámec. Bezděz zde nepůsobí jen jako vzdálená dominanta, ale jako jeden z hlavních určujících prvků krajinné identity celého prostoru."* Jak je možné, že všechny tyto vlivy jsou hodnoceny jako zanedbatelné, když přitom VTE budou představovat novou dominantu, která jednoznačně výrazně ovlivní krajinu, to není ve Změně č. 2 ani v územním opatření vysvětleno. Vliv VTE na krajinný ráz bude mít ještě další dopady – již napořád bude hodnota krajinného rázu snížena, takže bude možné do území umisťovat i další záměry, které by jinak kvůli ochraně krajinného rázu nebyly přípustné. **8. Další negativní vlivy AOV83**	
9080.	Kočová Hana	MMR-46370-2026-81	99czzg	AOV83	**<u>Text připomínky</u>** Podatel nesouhlasí s vymezením akcelerační oblasti AOV83 a žádá, aby tato akcelerační oblast nebyla ve Změně č. 2 Územního rozvojového plánu vymezena a aby nebylo vydáno územní opatřeni AOV83. **<u>Odůvodněni uplatněné připomínky</u>** **<u>1. Direktivní vymezení AOV</u>** Podatel se domnívá, že není nezbytné (a neplyne to ani ze směrnice EU RED III), aby akcelerační oblasti pro VTE (dále jen „AOV“) byly vymezeny direktivně na celostátní úrovni. Je naprosto dostačující, když by Změna č. 2 Územního rozvojového plánu (dále jen „Změna č. 2“) dala obcím povinnost, aby prověřily možnosti vymezení AOV v územních plánech. Na základě tohoto pokynu by samosprávy znalé místních poměrů po dohodě s občany vymezily vhodné lokality pro VTE. Díky tomu by byly zohledněny s potřebnou pečlivostí a v nutné podrobnosti zásahy do veřejných zájmů, které není možné na úrovni Změny č. 2 zhodnotit, neboť to její velké měřítko neumožňuje. **<u>2. Diskriminační vymezení AOV</u>** Ve Změně č. 2 ÚRP není dostatečně vysvětleno, proč je třeba vymezit akcelerační oblasti právě tak, jak to činí Změna č. 2, jinými slovy není pochopitelné, proč právě počet AOV, se kterým Změna č. 2 počítá, povede ke splnění klimatických a energetických cílů a proč vymezení jiné oblasti již není zapotřebí nebo proč by klimatické a energetické cíle nemohly být plněny i bez AOV83, když není ke splnění těchto cílů (které ani nejsou ve Změně č. 2 specifikovány) zapotřebí ani o jednu AOV více. Lokalita, kde je AOV83 přitom není nijak výjimečná z hlediska potenciálu pro VTE (nebo alespoň není ve Změně č. 2 přesvědčivě popsáno, proč se AOV83 svým větrným potenciálem tak výrazně odlišuje od	**Akceptováno částečně.** Akcelerační oblast AOV83 Chorušice byla zmenšena. Akcelerační oblasti byly vymezeny na celostátní úrovni v Z2 ÚRP na základě Zadání Z2 ÚRP schváleného Vládou ČR. Vymezení akceleračních oblastí proběhlo na základě biologického posouzení konkrétních území podle § 11 odst. 3 resp. 4 ZOZE, jehož výsledky spolu s výsledky vyhodnocení vlivů na životní prostředí (SEA, Příloha č. 5 k odůvodnění Z2 ÚRP) byly zapracovány do návrhu Změny č. 2 ÚRP. Oblasti, u nichž autorizované osoby identifikovaly významné negativní nebo kumulativní vlivy, byly ze Z2 ÚRP vyloučeny (odůvodnění Z2 ÚRP, odst. 32). Zpracování VVURÚ odpovídá obsahem i strukturou požadavkům obsaženým v příloze č. 4 stavebního zákona, včetně posouzení kumulativních a synergických vlivů. Ve VVURÚ (včetně SEA) byly posuzovány akcelerační oblastí, nikoliv konkrétní záměry, a podrobnost odpovídá měřítku ÚRP a územních opatření. Vymezení akcelerační oblasti v ÚRP nezakládá právo na výstavbu VTE ani nevylučuje jiné využití území.

Poř. č.	Připomínkové místo	Číslo jednací	Článek	AO	Připomínka	Vyhodnocení
					dalších oblastí, kde AOV vymezeny nebyly). Lze tedy předpokládat, že existují i jiné shodné oblasti, kde však z nejasných důvodů AOV nebyly vymezeny. To považuje podatel za diskriminační. Diskriminovány jsou i samosprávy, na jejichž území jsou AOV vymezeny. Vymezení AOV totiž představuje jakousi stavební uzávěru, kdy obec nemůže v dotčeném území měnit územní plán podle svých potřeb, ale musí respektovat vymezenou AOV. Vedle toho pak nebudou investoři VTE motivováni, aby s obcí uzavřeli férovou plánovací smlouvu a poskytli obci a jejím občanům dostatečné kompenzace za negativní dopady provozu VTE. Záměry VTE povolované v AOV totiž budou protežovány a jejich výstavba výrazně usnadněna. Tato diskriminace přímo ovlivňuje i občany samospráv. **<u>3. Nedostatečné posouzení vlivů</u>** Vymezení AOV s největší pravděpodobností povede k tomu, že záměry VTE v nich umisťované budou upřednostňovány a nedojde už nikdy k řádnému posouzení jejich negativních dopadů na životní prostředí, na zdraví a životy lidí. Proto by mělo být vyhodnocení vlivů Změny č. 2 a územního opatření pro AOV83 extrémně podrobné a kvalitní, prakticky na úrovni EIA. Překážkou pro takové podrobné posouzení je ale fakt, že je měřítko Územního rozvojového plánu příliš velké a neumožňuje skutečně posoudit dopady vymezení AOV (jiné by to bylo na úrovni územního plánu, resp. v procesu EIA se znalostí konkrétního záměru). Vzhledem k tomu, že na vymezení akceleračních oblastí naváže zrychlené a zjednodušené povolovací řízení před Dopravním a energetickým stavebním úřadem (DESÚ), v rámci kterého bude úřad prakticky pouze ověřovat, zda jsou záměry v souladu s vágními a nicneříkajícími podmínkami územního opatření AOV83. V souladu s těmito obecnými podmínkami ale budou téměř jakékoliv záměry, což znamená, že vlivy VTE realizovaných v AOV83 nebudou nikdy reálně posouzeny. Podatel se domnívá, že je nezbytné, aby všechny vlivy VTE byly skutečně a podrobně posouzeny. Vágní posouzení Změny č. 2 nebo územního opatření AOV83 je naprosto nedostatečné. Podatel se domnívá, že vadné posouzení dopadů VTE může mít nejen přímý vliv na jeho zdraví včetně psychické pohody, ale také to může ovlivnit socioekonomický rozvoj obce, ve které žije. Podatel ještě připomíná, že nedošlo ke kumulativnímu zhodnocení vlivů v důsledku vymezení tří AOV v těsné blízkosti (AOV82, AOV83 a AOV84). **<u>4. Zanedbatelné pozitivní vlivy vymezení AO</u>** V odůvodnění Změny č. 2 ani územního opatření není možné dohledat vyčíslení přínosu AOV82 pro snížení energetické závislosti anebo snížení produkce CO2. Ve vyhodnocení vlivů územního opatření AOV82 se ale uvádí k pozitivním vlivům (přínosům) vymezení AOV a realizace VTE: „*Zanedbatelný až mírně pozitivní vliv k ochraně klimatu uplatnění AO se uplatní v globálním měřítku, tedy i z hlediska přeshraničního působení*.“ V dokumentaci Změny č. 2 a územního opatření je tedy přiznáno, že přínosy VTE realizovaných v AOV83 budou zanedbatelné, byť chybí konkrétní čísla. V takové situaci není pochopitelné, jak mohl zájem na vymezení AOV83 převážit nad ostatními konkrétně specifikovanými veřejnými zájmy, které naopak výstavba VTE ovlivní výrazně (byť to nekvalitně zpracované vyhodnocení Změny č. 2 a územního opatření nepřiznává). Dále se ve vyhodnocení územního opatření AOV83 uvádí: „*Vlivy na ovzduší v době výstavby zanedbatelné (prašnost při přesunu zemin, emise ze spalování PHM, sekundární prašnost), v době provozu mírně pozitivní z důvodu náhrady spalovacích zdrojů při výrobě el. energie*.“ Vzhledem k tomu, že se ve vyhodnocení uvádí, že vliv AOV83 na ochranu klimatu bude zanedbatelný, bude logicky zanedbatelný rozsah, ve kterém VTE realizované v AOV83 nahradí spalovací zdroje. Změna č. 2 ani územní opatření tento závěr nevyvrací, neobsahují totiž vyčíslení toho, v jak velkém rozsahu VTE realizované v AOV83 nahradí spalovací zdroje a jaký přesně vliv bude mít tato náhrada na cíle sledované Změnou č. 2, tedy snížení energetické závislosti ČR a snížení produkce CO_2. Je také třeba řádně vyhodnotit, proč těchto cílů nelze dosáhnout jinými způsoby (zvýšení počtu bloků JEDU, popř. JETE, rozvoj vodíkové infrastruktury v souladu s Vodíkovou strategií ČR, větší důraz na rozvoj FVE). Proto ani	Při vymezení akceleračních oblastí nelze předjímat konkrétní technické parametry či přesné umístění záměrů OZE. Obavy z negativních vlivů hluku a stroboskopického efektu řeší podmínky stanovené ve všech územních opatřeních pro akcelerační oblasti pro VTE, které ukládají zpracování hlukové studie, studie působení stroboskopického efektu, včetně minimalizace shadow flicker efektu. V případě, že by záměr nesplňoval zákonné hygienické limity (nařízení vlády č. 272/2011 Sb., o ochraně zdraví před nepříznivými účinky hluku a vibrací) a současně podmínky v územním opatření, nemůže být povolen. Jedním z podkladů pro zpracování Z2 ÚRP byl dokument Akcelerační oblasti, předvýběr ploch k výstavbě VTE, Screening území ČR z hlediska ochrany krajinného rázu (Roman Bukáček, Simona Vondráčková, 2025). Při vymezování akceleračních oblastí byl krajinný ráz dále prověřován, a to s ohledem na hodnoty území. Vlivy na krajinný ráz pak byly dále vyhodnoceny v rámci VVURÚ, a to jak z hlediska navrhovaného souboru akceleračních oblastí jako celku, tak pro jednotlivá území v kartách akceleračních oblastí, které obsahují i mapy viditelnosti (Příloha SEA). Podmínky v územních opatřeních pak dále omezují barevné řešení doprovodných staveb a rozsah trvalých terénních úprav. Samotný způsob vymezení akceleračních oblastí na základě podkladů (biologická posouzení, mapy citlivosti ptáků vůči výstavbě VTE zpracované ČSO, území významná pro netopýry dle podkladů ČESON, biotopy zvláště chráněných druhů velkých savců a další) a nařízení vlády č. 507/2025 Sb. minimalizuje vliv na složky životního prostředí. Pro všechny akcelerační oblasti jsou současně pořizována územní opatření, která obsahují opatření stanovená na základě biologických posouzení. Tato opatření dále zmírňují negativní vlivy, které nebylo možné vyloučit vymezením akcelerační oblasti. Podmínky v územních opatřeních zahrnují ochranu prvků lokálního ÚSES a všech biokoridorů, ochranu biotopů, ZPF a PUPFL, dále povinnost biologického dozoru, monitoring mortality ptáků a netopýrů, detekční systémy a další podmínky specifické vzhledem ke konkrétní akcelerační oblasti. V souvisejících územních opatření jsou stanoveny podmínky, které zajišťují ochranu protierozních opatření, funkčních melioračních zařízení, vodních toků a ploch a rovněž omezující možné terénní úpravy. Vzhledem k charakteru a rozsahu potenciálních záměrů se při naplnění podmínek nepředpokládá realizace zpevněných ploch v takovém rozsahu, který by mohl významně ovlivnit vodní režim v rámci akceleračních oblastí. V

Poř. č.	Připomínkové místo	Číslo jednací	Článek	AO	Připomínka	Vyhodnocení
					blíže nespecifikovaná náhrada spalovacích zdrojů není důvod, proč by měl zájem na vymezení AOV83 převážit nad jinými zájmy v území. **5. Výška VTE a rozloha AO** Ve Změně č. 2 ani v územním opatření pro AOV83 není vysvětleno, proč byla zvolena právě tato rozloha AO a proč má AOV právě tyto konkrétní hranice a proč právě toto vymezení AOV povede ke splnění cílů Změny č. 2. Jinými slovy není vysvětleno, proč nemůže být AO vymezena jiným způsobem tak, aby kupř. byly VTE umisťovány v dostatečné vzdálenosti od zastavěného území a zastavitelných ploch podle územních plánů (min 1,5 km) a není porovnáno, zda by toto jiné vymezení AOV třeba také nevedlo ke splnění cílů Změny č. 2. Podatel se domnívá, že to ale vzhledem k nespecifičnosti cílů Změny č. 2 není ani možné, proto by také vůbec neměla být AOV83 vymezena. **6. Hluková zátěž, vibrace a stroboskopický efekt** Podatel zásadně nesouhlasí s tím, že Změna č. 2 ani příslušné územní opatření vůbec neřeší negativní dopady hluku. Hluk totiž Změna č. 2 chápe jako normální integrální součást VTE, bez které to prostě nejde a je třeba se s tím smířit. Tento přístup nejlépe demonstruje přirovnání hluku z VTE k v podstatě příjemnému „šumění lesa“, které mohou zaregistrovat jen neurotické osoby. Podatel se proto domnívá, že hlukové vlivy nebyly zhodnoceny a ve skutečnosti to ani není možné bez znalosti konkrétního projektu. Podatel zdůrazňuje, že nepovažuje za dostatečné, aby byla hluková zátěž řešena až v hlukové studii zpracované investorem. Takový přístup není schopný zajistit reálnou ochranu lidského zdraví. Podatel dále nesouhlasí s tím, že vůbec nedošlo k posouzení vlivů infrazvuku, nízkofrekvenčního hluku a vibrací, ačkoliv odborné studie upozorňují na rizika spojená s těmito doprovodnými jevy provozu VTE. Podatel se domnívá, že nebyl ani řádně zhodnocen vliv vibrací na nemovitosti. Stejně tak nebyl řádně posouzen z hlediska vlivů tzv. stroboskopický efekt, kdy se posouzení zejména nezaměřilo na obtěžující dopady stroboskopického efektu. **7. Vlivy na krajinný ráz** Větrné elektrárny mají zásadní vlivy na krajinný ráz. Ve Vyhodnocení vlivů územního opatření AOV83 se uvádí: “*Z analýzy viditelnosti vyplývá, že hodnocené území se vyznačuje vysokou koncentrací kulturně-historických hodnot a zároveň velmi citlivým vztahem ke krajině Kokořínska a k ikonické dominantě Bezdězu. V bezprostředním okolí se uplatňuje kostel Nanebevzetí Panny Marie, kostel sv. Jakuba Většího, fara, kaple Nejsvětější Trojice, zámek a historická venkovská zástavba. Ve vzdálenosti do 2 km navazují kostel sv. Martina, radnice, sokolovna a další objekty utvářející obraz sídla. V širším území do 5 km a 15 km se pak prosazuje mimořádně bohatý soubor památek, včetně hradu Kokořín, hradu Houska, hradišť, kostelů, tvrzí, zámků a historických areálů. Rozhodující hodnotou je zde ochrana vnitřní scenérie Kokořínska a nerušených výhledů na Bezděz. Současně je třeba zachovat obraz Mšena a jeho historického jádra v krajině, včetně vazeb na příjezdové komunikace, turistické trasy a další frekventovaná místa, odkud se uplatňují ikonické pohledy na město i na širší krajinný rámec. Bezděz zde nepůsobí jen jako vzdálená dominanta, ale jako jeden z hlavních určujících prvků krajinné identity celého prostoru.*” Jak je možné, že všechny tyto vlivy jsou hodnoceny jako zanedbatelné, když přitom VTE budou představovat novou dominantu, která jednoznačně výrazně ovlivní krajinu, to není ve Změně č. 2 ani v územním opatření vysvětleno. Vliv VTE na krajinný ráz bude mít ještě další dopady – již napořád bude hodnota krajinného rázu snížena, takže bude možné do území umisťovat i další záměry, které by jinak kvůli ochraně krajinného rázu nebyly přípustné. **8. Vlivy na zvířata**	souladu s požadavky vodního zákona se v rámci procesu povolování záměru bude vyjadřovat vodoprávní úřad. Významné ovlivnění mikroklimatu se u akceleračních oblastí pro VTE ani FVE nepředpokládá. Ochrana ZPF je řešena v souvisejících územních opatřeních. Podmínkami je zajištěno, že nebudou vznikat neobhospodařovatelné zbytkové zemědělské pozemky ani pozemky bez přístupu k veřejně přístupné pozemní komunikaci. Dále je v nich požadavek na upřednostní nižších tříd ochrany ZPF při realizaci záměrů OZE a je stanovena maximální plocha dlouhodobého nebo trvalého odnětí ZPF pro záměry OZE v celé akcelerační oblasti. Souhlas s odnětím ze ZPF bude vydán v navazujícím řízení dle stavebního zákona.

Poř. č.	Připomínkové místo	Číslo jednací	Článek	AO	Připomínka	Vyhodnocení
					VTE velmi silně ovlivňují jak ptáky a letouny, tak savce a hmyz, dokonce i obojživelníky aj. Vyhodnocení územního opatření AOV83 však všechny tyto vlivy zlehčuje. Vyhodnocení proto nelze považovat za dostatečné. V území, kde má být AOV vymezena se nachází řada ptáků i letounů. Jejich úmrtí ale Změna č. 2 chápe jako integrální a v podstatě běžnou součást provozu VTE, se kterou je třeba se smířit a příliš ji neřešit. Ve vztahu k ptákům územní opatření neobsahuje žádná reálná a funkční kompenzační opatření. V podstatě jen počítá s tím, že pro ochranu ptáků bude použito „vhodné technické řešení". Tím se zřejmě myslí odpuzovače, ale není vůbec vysvětleno, v jaké míře tyto odpuzovače zamezí střetům ptáků s lopatkami VTE. Jiným opatřením má být zařízení, které zastaví roztočený rotor, ale ani zde není blíže popsáno, jak přesně bude zajištěno, aby tento mechanismus byl skutečně funkční. Jde-li o letouny, pak je opatřením k jejich ochraně monitoring provádění provozovatelem VTE. Takové opatření není vůbec schopno netopýry ochránit, ačkoliv právě netopýři jsou extrémně ohroženi VTE. Pro savce představují VTE především vizuální bariéru v území, čímž omezují jich migraci, a vedle toho je nepříznivě ovlivňují hlukové dopady provozu VTE a vibrace. Kromě toho VTE mohou poškodit i jejich biotopy, neboť ovlivňují lokální klima a tím i ekosystémy. Odůvodnění Změny č. 2 ani územního opatření nevysvětluje, proč dostala AOV83 přednost před ochranou zvířat. **9. Vlivy na vodní poměry a lokální klima** Ve vyhodnocení vlivů Změně č. 2 ani územního opatření AOV83 není popsáno, jak byly hodnoceny vlivy VTE na spodní vody a celkově na vodní poměry a na jejich možné změny v důsledku výstavby a provozu VTE. V době, kdy se celá ČR potýká s extrémními suchy a vody je stále méně, je třeba tuto otázku brát velmi vážně a rozhodně nelze pouze stroze konstatovat, že VTE mají přednost, „protože mají prostě přednost". Je totiž faktem, že VTE, zejména ty extrémně vysoké, mají železobetonové základy, které jsou schopny vodní poměry v krajině narušit. Pro VTE se také buduje infrastruktura, která také může narušit tok podzemní vody anebo snížit množství vody proudící do blízkých vodních toků nebo vodních zdrojů. Výstavba VTE také odstraňuje ochranné vrstvy půdy a podloží, čímž činí podzemní vodu pod nimi zranitelnější vůči znečištění z úniků nebo rozlitých látek z vozidel nebo zařízení použitých k jejich výstavbě a vůči únikům a látkám z turbín a související infrastruktury během provozu. Je také známo, že VTE velmi výrazně ovlivňují klima ve svém okolí (negativně). Jedná se především o dopady na teplotu zemského povrchu, fyzikálně-chemické vlastnosti půdy, rychlost větru, vlhkost a srážky. Větrné elektrárny na pevnině mají významný oteplovací vliv na teplotu zemského povrchu v noci. V důsledku zhoršování fyzikálně-chemických vlastností půdy dochází k vysušování lokalit nacházejících se u VTE. Půdní vlhkost navíc ovlivňuje rovnováhu ekosystému, což ohrožuje ekologickou stabilitu krajiny a některé druhy zvířat. Z vyhodnocení územního opatření AOV83 ani Změny č. 2 jako celku ani z jejich odůvodnění není vůbec zřejmé, jak bylo s těmito fakty naloženo. **10. Vlivy na zemědělský půdní fond** Ve vyhodnocení územního opatření se uvádí: „Přítomnost ZPF převažuje v I. a II. třídě ochrany, nepatrné zábory také v III. až V. třídě ochrany. S ohledem na velmi nízký rozsah záborů ve vyšší třídě ochrany dále neřešeno. V případě VTE a doprovodných staveb (rozvoden, úložišť el. energie, komunikací apod.) v AO je zábor pro zajištění bezpečnosti hodnocení považován za trvalý. Uplatnění AO nebude mít vliv na ekologické funkce půdy. Zábor půdy je s ohledem na relativně malou výměru a na rozlohu zemědělské půdy v AO a jejím okolí považován za mírně negativní vliv." Rozsah záborů je přitom následující:	

<table>
<tr><th>Poř. č.</th><th>Připomínkové místo</th><th>Číslo jednací</th><th>Článek</th><th>AO</th><th>Připomínka</th><th>Vyhodnocení</th></tr>
<tr><td></td><td></td><td></td><td></td><td></td><td>
<table>
<tr><th rowspan="2">Označení plochy / koridoru</th><th rowspan="2">Rozloha plochy / koridoru (ha)</th><th rowspan="2">Navržené využití</th><th rowspan="2">Odhad záboru (ha)</th><th colspan="5">Odhad záboru podle tříd ochrany (ha)</th><th rowspan="2">Odhad výměry záboru, na které bude provedena rekultivace na zemědělskou půdu (ha)</th></tr>
<tr><th>I.</th><th>II.</th><th>III.</th><th>IV.</th><th>V.</th></tr>
<tr><td>% zastoupení</td><td>100</td><td></td><td>87,50</td><td>36,26</td><td>46,69</td><td>1,49</td><td>2,00</td><td>1,06</td><td>0%</td></tr>
<tr><td>AOV83</td><td>1261,6</td><td>VTE</td><td>7,73</td><td>3,20</td><td>4,12</td><td>0,13</td><td>0,18</td><td>0,09</td><td>0,00</td></tr>
</table>
Podle názoru podatele nelze považovat trvalé zničení téměř 7,5 hektarů cenné půdy (tento odhad může být navíc podhodnocen) za něco, co není třeba řešit. Takové zdůvodnění záborů je bizarní a nedostačuje požadavkům v § 4 odst. 3 zákona č. 334/1992 Sb., o ochraně ZPF, kde se mj. uvádí, že zemědělskou půdu I. a II. třídy ochrany lze v územně plánovací dokumentaci určit k jinému než zemědělskému účelu nebo odejmout pouze v případech, kdy jiný veřejný zájem výrazně převažuje nad veřejným zájmem ochrany zemědělského půdního fondu.
Podatel se ze Změny č. 2 ani územního opatření AOV83 a jejich odůvodnění nedozvěděl, jak bylo doloženo, že výrazně převažuje veřejný zájem na realizaci VTE nad zájmem na ochraně cenných částí ZPF. Nezjistil ani to, jak zábor ZPF přispěje k tomu, aby byly zmírněny dopady změny klimatu nebo aby byla zvýšena energetická soběstačnosti ČR (a v jakém rozsahu se tak stane). Podatel také neví, proč není možné VTE realizovat jinde, kde by k záborům cenných půd nedošlo. Na uvedené otázky by měla Změna č. 2 odpovědět velmi přesně nebo akcelerační oblast nevymezovat a ponechat vše na územní plány a povolovací řízení, kde budou moct být zábory skutečně podrobně posouzeny a vyhodnoceny.

<u>11. Další připomínky podatele:</u></td><td></td></tr>
<tr><td>9081.</td><td>Balejová Jaroslava</td><td>MMR-46371-2026-81</td><td>99czj
99czk</td><td>AOV56
AOV57</td><td>Věc: Připomínka k návrhu Změny č. 2 Územního rozvojového plánu ČR (ÚRP ČR)

Podávám připomínku k návrhu vymezení akceleračních oblastí pro větrné elektrárny (VTE) v území:
AOV č. 56 Vrabčiny a AOV č. 57 Bílá skála, Plzeňský kraj

Na základě níže uvedených důvodů nesouhlasím s tímto návrhem změny č. 2 ÚRP ČR, který se týká vymezení akceleračních oblastí pro výrobu energie z obnovitelných zdrojů. Uvádím základní důvody:

1) Nedostatky návrhu
○ návrh není dostatečně odůvodněn a chybí konkrétní podklady (zákon č. 500/2004 Sb.)
○ nebyly dostatečně posouzeny dopady na životní prostředí (zákon č. 100/2001 Sb.)
○ hrozí narušení krajiny a přírody (zákon č. 114/1992 Sb.)
○ návrh nerespektuje ochranu hodnot území a kvalitu bydlení (zákon č. 283/2021 Sb.)
○ nebyly posouzeny jiné varianty řešení, zejména využití brownfieldů (opuštěných a již narušených ploch) a návrh tak neodůvodněně zasahuje do volné krajiny
○ vychází pouze z expertních odhadů (počet věží, výkon, rozmístění)
○ návrh řeší problémy až dodatečně, místo aby jim předešel
○ nejsou dostatečně vyhodnoceny kumulativní dopady více záměrů v území

2) Příroda a krajina
○ výskyt chráněných druhů (ptáci, netopýři) a zásah do migračních tras
○ narušení prvků ÚSES (biokoridory)
○ zásadní změna krajiny a její industrializace
○ dominantní stavby (až cca 250 m vysoké) viditelné na velké vzdálenosti
○ chybí posouzení nočního osvětlení</td><td>Akceptováno částečně.

Akcelerační oblast AOV56 Vrabčiny byla zmenšena.

Akcelerační oblast AOV57 Bílá skála zůstává v návrhu Z2 ÚRP beze změny.

Akcelerační oblasti byly vymezeny na celostátní úrovni v Z2 ÚRP na základě Zadání Z2 ÚRP schváleného Vládou ČR. Vymezení akceleračních oblastí proběhlo na základě biologického posouzení konkrétních území podle § 11 odst. 3 resp. 4 ZOZE, jehož výsledky spolu s výsledky vyhodnocení vlivů na životní prostředí (SEA, Příloha č. 5 k odůvodnění Z2 ÚRP) byly zapracovány do návrhu Z2 ÚRP. Návrh Z2 ÚRP a jeho odůvodnění, návrh souvisejících územních opatření a jejich odůvodnění obsahují náležitosti v souladu s příslušnými právními předpisy, včetně správního řádu, stavebního zákona a dalších. Zpracování VVURÚ odpovídá obsahem i strukturou požadavkům obsaženým v příloze č. 4 stavebního zákona, včetně posouzení kumulativních a synergických vlivů, vlivů na zdraví a hodnocení nulové varianty (platné znění ÚRP) vůči variantě navrhované (Z2 ÚRP). Zadání Z2 ÚRP schválené Vládou ČR nepožadovalo jiná variantní řešení. Ustanovení § 4 odst. 3 ZOZE a čl. 15c směrnice RED III sice upřednostňují brownfieldy a degradované plochy, avšak nevylučují vymezení akcelerační oblasti na jiných</td></tr>
</table>

Poř. č.	Připomínkové místo	Číslo jednací	Článek	AO	Připomínka	Vyhodnocení
					o nedostatečně řešen kumulativní vliv více větrných elektráren **3) Voda a klima** o narušení vsakování vody do půdy a změna odtokových poměrů o zhoršení schopnosti krajiny zadržovat vodu a riziko vysychání krajiny o nedostatečné odstupy od vodních toků (prameny, studny, vrty) o chybí posouzení vlivu na mikroklima **4) Zemědělská půda** o zábor a znehodnocení kvalitní půdy o možné zásahy do půd I. a II. třídy ochrany (nejcennější půdy) o zhutnění půdy a zvýšení eroze a rozdělení (fragmentace) pozemků o nejasný stav a poškození meliorací **5) Dopady na obyvatele** o hluk a jeho dlouhodobý vliv o blikání stínů (stroboskopický efekt) o změna charakteru bydlení o pokles hodnoty nemovitostí o není dostatečně vysvětleno, jak byla stanovena vzdálenost od obytné zástavby **6) Technická a bezpečnostní rizika** o odlet ledu z rotorů v zimě o zásah bleskem o požáry zařízení (obtížně zvládnutelné zásahy) o pád části konstrukce o únik provozních kapalin o šíření požáru do krajiny o kontaminace půdy a vody Není jasné, kdo nese **odpovědnost za škody na zdraví a majetku.** **7) Kumulace vlivů** o sčítání hluku, zásahů do krajiny a vizuální zátěže o dopady více elektráren nejsou vyhodnoceny společně o výsledný dopad na životní prostředí i lidi může být výrazně vyšší **8) Rozpor se zákony ČR a EU** o správní řád (zákon č. 500/2004 Sb.) o ochrana přírody (zákon č. 114/1992 Sb.) o EIA (zákon č. 100/2001 Sb.) o ochrana půdy (zákon č. 334/1992 Sb.) o stavební zákon (zákon č. 283/2021 Sb.) o nesplnění podmínek směrnice EU RED III (nevhodně zvolená lokalita, nevyřešené dopady) o návrh může zasahovat do práva na příznivé životní prostředí a ochranu zdraví podle Listiny základních lidských práv a svobod (čl. 31, čl. 35, čl. 11) o porušení principu předběžné opatrnosti (čl. 191 SFEU), návrh je předkládán bez dostatečných podkladů a při existenci důvodných pochybností o jeho dopadech Navržená oblast **má zásadní střety s přírodou, krajinou, vodou i životem obyvatel.** Tyto problémy nejsou odstraněny, pouze částečně zmírňovány. Návrh nemá dostatečné podklady, neřeší varianty a nehodnotí kumulativní dopady, proto **požaduji vyloučení akcelerační oblasti z návrhu.**	pozemcích. Vymezení výhradně na degradovaných plochách nebylo s ohledem na prostorové nároky technologie větrných elektráren proveditelné. Samotný způsob vymezení akceleračních oblastí na základě podkladů (biologická posouzení, mapy citlivosti ptáků vůči výstavbě VTE zpracované ČSO, území významná pro netopýry dle podkladů ČESON, biotopy zvláště chráněných druhů velkých savců a další) a nařízení vlády č. 507/2025 Sb. minimalizuje vliv na složky životního prostředí. Pro všechny akcelerační oblasti jsou současně pořizována územní opatření, která obsahují opatření stanovená na základě biologických posouzení. Tato opatření dále zmírňují negativní vlivy, které nebylo možné vyloučit vymezením akcelerační oblasti. Podmínky v územních opatřeních zahrnují ochranu prvků lokálního ÚSES a všech biokoridorů, ochranu biotopů, ZPF a PUPFL, dále povinnost biologického dozoru, monitoring mortality ptáků a netopýrů, detekční systémy a další podmínky specifické vzhledem ke konkrétní akcelerační oblasti. Jedním z podkladů pro zpracování Z2 ÚRP byl dokument Akcelerační oblasti, předvýběr ploch k výstavbě VTE, Screening území ČR z hlediska ochrany krajinného rázu (Roman Bukáček, Simona Vondráčková, 2025). Při vymezování akceleračních oblastí byl krajinný ráz dále prověřován, a to s ohledem na hodnoty území. Vlivy na krajinný ráz pak byly dále vyhodnoceny v rámci VVURÚ, a to jak z hlediska navrhovaného souboru akceleračních oblastí jako celku, tak pro jednotlivá území v kartách akceleračních oblastí, které obsahují i mapy viditelnosti (Příloha SEA). Podmínky v územních opatřeních pak dále omezují barevné řešení doprovodných staveb a rozsah trvalých terénních úprav. V souvisejících územních opatření jsou stanoveny podmínky, které zajišťují ochranu protierozních opatření, funkčních melioračních zařízení, vodních toků a ploch a rovněž omezující možné terénní úpravy. Vzhledem k charakteru a rozsahu potenciálních záměrů se při naplnění podmínek nepředpokládá realizace zpevněných ploch v takovém rozsahu, který by mohl významně ovlivnit vodní režim v rámci akceleračních oblastí. V souladu s požadavky vodního zákona se v rámci procesu povolování záměru bude vyjadřovat vodoprávní úřad. Významné ovlivnění mikroklimatu se u akceleračních oblastí pro VTE ani FVE nepředpokládá. Ochrana ZPF je řešena v souvisejících územních opatřeních. Podmínkami je zajištěno, že nebudou vznikat neobhospodařovatelné zbytkové zemědělské pozemky ani pozemky bez přístupu k veřejně přístupné pozemní komunikaci. Dále je v nich požadavek na upřednostní nižších tříd ochrany ZPF při realizaci záměrů OZE a je stanovena maximální plocha dlouhodobého nebo trvalého odnětí ZPF pro záměry OZE v celé

Poř. č.	Připomínkové místo	Číslo jednací	Článek	AO	Připomínka	Vyhodnocení
						akcelerační oblasti. Souhlas s odnětím ze ZPF bude vydán v navazujícím řízení dle stavebního zákona. Při vymezení akceleračních oblastí nelze předjímat konkrétní technické parametry či přesné umístění záměrů OZE. Obavy z negativních vlivů hluku a stroboskopického efektu řeší podmínky stanovené ve všech územních opatřeních pro akcelerační oblasti pro VTE, které ukládají zpracování hlukové studie, studie působení stroboskopického efektu, včetně minimalizace shadow flicker efektu, a také omezují světelné zatížení. Akcelerační oblasti pro VTE byly vymezeny s odstupem alespoň 500 m od obytné zástavby s ohledem na snížení rizik pro obyvatele. V případě, že by záměr nesplňoval zákonné hygienické limity (nařízení vlády č. 272/2011 Sb., o ochraně zdraví před nepříznivými účinky hluku a vibrací) a další požadavky vyplývající z příslušných právních předpisů (např. požární bezpečnost) a současně podmínky v územním opatření, nemůže být povolen. Odpovědnost za škody má provozovatel větrné elektrárny, který odpovídá za její technický stav a bezpečnost provozu podle občanského zákoníku (zákon č. 89/2012 Sb.). Vymezení akcelerační oblasti v ÚRP nezakládá možnost vyvlastnění ani právo na výstavbu VTE a nevylučuje jiné využití území. Nebylo prokázáno, že by instalace VTE měla významný negativní vliv na cenu nemovitostí či provádění investic. Lokální dopady na cenu nemovitostí konkrétních záměrů nelze posuzovat na koncepční úrovni při vymezování akceleračních oblastí v ÚRP. Návrh Změny č. 2 ÚRP byl připraven v souladu s platnou legislativou ČR a EU, včetně správního řádu, stavebního zákona, zákona č. 249/2025 Sb. (ZOZE) zákona č. 114/1992 Sb. (ZOPK), směrnice RED III, směrnice o ochraně volně žijících ptáků a směrnice o stanovištích. Vymezení akceleračních oblastí a podmínky v územních opatřeních jsou stanoveny na základě zákona a v jeho mezích. Dopad na veřejné zájmy byl posouzen VVURÚ.
9082.	Kočová Monika	MMR-46372-2026-81	99czzg	AOV83	**<u>Text připomínky</u>** Podatel nesouhlasí s vymezením akcelerační oblasti AOV83 a žádá, aby tato akcelerační oblast nebyla ve Změně č. 2 Územního rozvojového plánu vymezena a aby nebylo vydáno územní opatřeni AOV83. **<u>Odůvodněni uplatněné připomínky</u>** **<u>1. Direktivní vymezení AOV</u>** Podatel se domnívá, že není nezbytné (a neplyne to ani ze směrnice EU RED III), aby akcelerační oblasti pro VTE (dále jen „AOV“) byly vymezeny direktivně na celostátní úrovni. Je naprosto dostačující, když by Změna č. 2 Územního rozvojového plánu (dále jen „Změna č. 2“) dala obcím povinnost, aby prověřily možnosti vymezení AOV v územních plánech. Na základě tohoto pokynu by samosprávy znalé místních poměrů po dohodě s občany vymezily vhodné lokality pro VTE. Díky tomu by byly zohledněny s potřebnou pečlivostí a v nutné podrobnosti zásahy do veřejných zájmů, které není možné na úrovni Změny č. 2 zhodnotit, neboť to její velké měřítko neumožňuje.	**Akceptováno částečně.** Akcelerační oblast AOV83 Chorušice byla zmenšena. Akcelerační oblasti byly vymezeny na celostátní úrovni v Z2 ÚRP na základě Zadání Z2 ÚRP schváleného Vládou ČR. Vymezení akceleračních oblastí proběhlo na základě biologického posouzení konkrétních území podle § 11 odst. 3 resp. 4 ZOZE, jehož výsledky spolu s výsledky vyhodnocení vlivů na životní prostředí (SEA, Příloha č. 5 k odůvodnění Z2 ÚRP) byly zapracovány do návrhu Změny č. 2 ÚRP. Oblasti, u nichž

Poř. č.	Připomínkové místo	Číslo jednací	Článek	AO	Připomínka	Vyhodnocení
					2. Diskriminační vymezení AOV Ve Změně č. 2 ÚRP není dostatečně vysvětleno, proč je třeba vymezit akcelerační oblasti právě tak, jak to činí Změna č. 2, jinými slovy není pochopitelné, proč právě počet AOV, se kterým Změna č. 2 počítá, povede ke splnění klimatických a energetických cílů a proč vymezení jiné oblasti již není zapotřebí nebo proč by klimatické a energetické cíle nemohly být plněny i bez AOV83, když není ke splnění těchto cílů (které ani nejsou ve Změně č. 2 specifikovány) zapotřebí ani o jednu AOV více. Lokalita, kde je AOV83 přitom není nijak výjimečná z hlediska potenciálu pro VTE (nebo alespoň není ve Změně č. 2 přesvědčivě popsáno, proč se AOV83 svým větrným potenciálem tak výrazně odlišuje od dalších oblastí, kde AOV vymezeny nebyly). Lze tedy předpokládat, že existují i jiné shodné oblasti, kde však z nejasných důvodů AOV nebyly vymezeny. To považuje podatel za diskriminační. Diskriminovány jsou i samosprávy, na jejichž území jsou AOV vymezeny. Vymezení AOV totiž představuje jakousi stavební uzávěru, kdy obec nemůže v dotčeném území měnit územní plán podle svých potřeb, ale musí respektovat vymezenou AOV. Vedle toho pak nebudou investoři VTE motivováni, aby s obcí uzavřeli férovou plánovací smlouvu a poskytli obci a jejím občanům dostatečné kompenzace za negativní dopady provozu VTE. Záměry VTE povolované v AOV totiž budou protežovány a jejich výstavba výrazně usnadněna. Tato diskriminace přímo ovlivňuje i občany samospráv. **3. Nedostatečné posouzení vlivů** Vymezení AOV s největší pravděpodobností povede k tomu, že záměry VTE v nich umisťované budou upřednostňovány a nedojde už nikdy k řádnému posouzení jejich negativních dopadů na životní prostředí, na zdraví a životy lidí. Proto by mělo být vyhodnocení vlivů Změny č. 2 a územního opatření pro AOV83 extrémně podrobné a kvalitní, prakticky na úrovni EIA. Překážkou pro takové podrobné posouzení je ale fakt, že je měřítko Územního rozvojového plánu příliš velké a neumožňuje skutečně posoudit dopady vymezení AOV (jiné by to bylo na úrovni územního plánu, resp. v procesu EIA se znalostí konkrétního záměru). Vzhledem k tomu, že na vymezení akceleračních oblastí naváže zrychlené a zjednodušené povolovací řízení před Dopravním a energetickým stavebním úřadem (DESÚ), v rámci kterého bude úřad prakticky pouze ověřovat, zda jsou záměry v souladu s vágními a nicneříkajícími podmínkami územního opatření AOV83. V souladu s těmito obecnými podmínkami ale budou téměř jakékoliv záměry, což znamená, že vlivy VTE realizovaných v AOV83 nebudou nikdy reálně posouzeny. Podatel se domnívá, že je nezbytné, aby všechny vlivy VTE byly skutečně a podrobně posouzeny. Vágní posouzení Změny č. 2 nebo územního opatření AOV83 je naprosto nedostatečné. Podatel se domnívá, že vadné posouzení dopadů VTE může mít nejen přímý vliv na jeho zdraví včetně psychické pohody, ale také to může ovlivnit socioekonomický rozvoj obce, ve které žije. Podatel ještě připomíná, že nedošlo ke kumulativnímu zhodnocení vlivů v důsledku vymezení tří AOV v těsné blízkosti (AOV82, AOV83 a AOV84). **4. Zanedbatelné pozitivní vlivy vymezení AO** V odůvodnění Změny č. 2 ani územního opatření není možné dohledat vyčíslení přínosu AOV82 pro snížení energetické závislosti anebo snížení produkce CO2. Ve vyhodnocení vlivů územního opatření AOV82 se ale uvádí k pozitivním vlivům (přínosům) vymezení AOV a realizace VTE: „*Zanedbatelný až mírně pozitivní vliv k ochraně klimatu uplatnění AO se uplatní v globálním měřítku, tedy i z hlediska přeshraničního působení*.“ V dokumentaci Změny č. 2 a územního opatření je tedy přiznáno, že přínosy VTE realizovaných v AOV83 budou zanedbatelné, byť chybí konkrétní čísla. V takové situaci není pochopitelné, jak mohl zájem na vymezení AOV83 převážit nad ostatními konkrétně specifikovanými veřejnými zájmy, které naopak výstavba VTE ovlivní výrazně (byť to nekvalitně zpracované vyhodnocení Změny č. 2 a územního opatření nepřiznává). Dále se ve vyhodnocení územního opatření AOV83 uvádí: „*Vlivy na ovzduší v době výstavby zanedbatelné (prašnost při přesunu zemin, emise ze spalování PHM, sekundární prašnost), v době*	autorizované osoby identifikovaly významné negativní nebo kumulativní vlivy, byly ze Z2 ÚRP vyloučeny (odůvodnění Z2 ÚRP, odst. 32). Zpracování VVURÚ odpovídá obsahem i strukturou požadavkům obsaženým v příloze č. 4 stavebního zákona, včetně posouzení kumulativních a synergických vlivů. Ve VVURÚ (včetně SEA) byly posuzovány akcelerační oblastí, nikoliv konkrétní záměry, a podrobnost odpovídá měřítku ÚRP a územních opatření. Vymezení akcelerační oblasti v ÚRP nezakládá právo na výstavbu VTE ani nevylučuje jiné využití území. Při vymezení akceleračních oblastí nelze předjímat konkrétní technické parametry či přesné umístění záměrů OZE. Obavy z negativních vlivů hluku a stroboskopického efektu řeší podmínky stanovené ve všech územních opatřeních pro akcelerační oblasti pro VTE, které ukládají zpracování hlukové studie, studie působení stroboskopického efektu, včetně minimalizace shadow flicker efektu. V případě, že by záměr nesplňoval zákonné hygienické limity (nařízení vlády č. 272/2011 Sb., o ochraně zdraví před nepříznivými účinky hluku a vibrací) a současně podmínky v územním opatření, nemůže být povolen. Jedním z podkladů pro zpracování Z2 ÚRP byl dokument Akcelerační oblasti, předvýběr ploch k výstavbě VTE, Screening území ČR z hlediska ochrany krajinného rázu (Roman Bukáček, Simona Vondráčková, 2025). Při vymezování akceleračních oblastí byl krajinný ráz dále prověřován, a to s ohledem na hodnoty území. Vlivy na krajinný ráz pak byly dále vyhodnoceny v rámci VVURÚ, a to jak z hlediska navrhovaného souboru akceleračních oblastí jako celku, tak pro jednotlivá území v kartách akceleračních oblastí, které obsahují i mapy viditelnosti (Příloha SEA). Podmínky v územních opatřeních pak dále omezují barevné řešení doprovodných staveb a rozsah trvalých terénních úprav. Samotný způsob vymezení akceleračních oblastí na základě podkladů (biologická posouzení, mapy citlivosti ptáků vůči výstavbě VTE zpracované ČSO, území významná pro netopýry dle podkladů ČESON, biotopy zvláště chráněných druhů velkých savců a další) a nařízení vlády č. 507/2025 Sb. minimalizuje vliv na složky životního prostředí. Pro všechny akcelerační oblasti jsou současně pořizována územní opatření, která obsahují opatření stanovená na základě biologických posouzení. Tato opatření dále zmírňují negativní vlivy, které nebylo možné vyloučit vymezením akcelerační oblasti. Podmínky v územních opatřeních zahrnují ochranu prvků lokálního ÚSES a všech biokoridorů, ochranu biotopů, ZPF a PUPFL, dále povinnost biologického dozoru, monitoring mortality ptáků a netopýrů,

Poř. č.	Připomínkové místo	Číslo jednací	Článek	AO	Připomínka	Vyhodnocení
					provozu mírně pozitivní z důvodu náhrady spalovacích zdrojů při výrobě el. energie.“ Vzhledem k tomu, že se ve vyhodnocení uvádí, že vliv AOV83 na ochranu klimatu bude zanedbatelný, bude logicky zanedbatelný rozsah, ve kterém VTE realizované v AOV83 nahradí spalovací zdroje. Změna č. 2 ani územní opatření tento závěr nevyvrací, neobsahují totiž vyčíslení toho, v jak velkém rozsahu VTE realizované v AOV83 nahradí spalovací zdroje a jaký přesně vliv bude mít tato náhrada na cíle sledované Změnou č. 2, tedy snížení energetické závislosti ČR a snížení produkce CO_2. Je také třeba řádně vyhodnotit, proč těchto cílů nelze dosáhnout jinými způsoby (zvýšení počtu bloků JEDU, popř. JETE, rozvoj vodíkové infrastruktury v souladu s Vodíkovou strategií ČR, větší důraz na rozvoj FVE). Proto ani blíže nespecifikovaná náhrada spalovacích zdrojů není důvod, proč by měl zájem na vymezení AOV83 převážit nad jinými zájmy v území. **<u>5. Výška VTE a rozloha AO</u>** Ve Změně č. 2 ani v územním opatření pro AOV83 není vysvětleno, proč byla zvolena právě tato rozloha AO a proč má AOV právě tyto konkrétní hranice a proč právě toto vymezení AOV povede ke splnění cílů Změny č. 2. Jinými slovy není vysvětleno, proč nemůže být AO vymezena jiným způsobem tak, aby kupř. byly VTE umisťovány v dostatečné vzdálenosti od zastavěného území a zastavitelných ploch podle územních plánů (min 1,5 km) a není porovnáno, zda by toto jiné vymezení AOV třeba také nevedlo ke splnění cílů Změny č. 2. Podatel se domnívá, že to ale vzhledem k nespecifičnosti cílů Změny č. 2 není ani možné, proto by také vůbec neměla být AOV83 vymezena. **<u>6. Hluková zátěž, vibrace a stroboskopický efekt</u>** Podatel zásadně nesouhlasí s tím, že Změna č. 2 ani příslušné územní opatření vůbec neřeší negativní dopady hluku. Hluk totiž Změna č. 2 chápe jako normální integrální součást VTE, bez které to prostě nejde a je třeba se s tím smířit. Tento přístup nejlépe demonstruje přirovnání hluku z VTE k v podstatě příjemnému „šumění lesa“, které mohou zaregistrovat jen neurotické osoby. Podatel se proto domnívá, že hlukové vlivy nebyly zhodnoceny a ve skutečnosti to ani není možné bez znalosti konkrétního projektu. Podatel zdůrazňuje, že nepovažuje za dostatečné, aby byla hluková zátěž řešena až v hlukové studii zpracované investorem. Takový přístup není schopný zajistit reálnou ochranu lidského zdraví. Podatel dále nesouhlasí s tím, že vůbec nedošlo k posouzení vlivů infrazvuku, nízkofrekvenčního hluku a vibrací, ačkoliv odborné studie upozorňují na rizika spojená s těmito doprovodnými jevy provozu VTE. Podatel se domnívá, že nebyl ani řádně zhodnocen vliv vibrací na nemovitosti. Stejně tak nebyl řádně posouzen z hlediska vlivů tzv. stroboskopický efekt, kdy se posouzení zejména nezaměřilo na obtěžující dopady stroboskopického efektu. **<u>7. Vlivy na krajinný ráz</u>** Větrné elektrárny mají zásadní vlivy na krajinný ráz. Ve Vyhodnocení vlivů územního opatření AOV83 se uvádí: “*Z analýzy viditelnosti vyplývá, že hodnocené území se vyznačuje vysokou koncentrací kulturně-historických hodnot a zároveň velmi citlivým vztahem ke krajině Kokořínska a k ikonické dominantě Bezdězu. V bezprostředním okolí se uplatňuje kostel Nanebevzetí Panny Marie, kostel sv. Jakuba Většího, fara, kaple Nejsvětější Trojice, zámek a historická venkovská zástavba. Ve vzdálenosti do 2 km navazují kostel sv. Martina, radnice, sokolovna a další objekty utvářející obraz sídla. V širším území do 5 km a 15 km se pak prosazuje mimořádně bohatý soubor památek, včetně hradu Kokořín, hradu Houska, hradišť, kostelů, tvrzí, zámků a historických areálů. Rozhodující hodnotou je zde ochrana vnitřní scenérie Kokořínska a nerušených výhledů na Bezděz. Současně je třeba zachovat obraz Mšena a jeho historického jádra v krajině, včetně vazeb na příjezdové komunikace, turistické trasy a další frekventovaná místa, odkud se uplatňují ikonické pohledy na město i na širší krajinný rámec. Bezděz zde nepůsobí jen jako vzdálená dominanta, ale jako jeden z hlavních určujících prvků krajinné identity celého prostoru.*”	detekční systémy a další podmínky specifické vzhledem ke konkrétní akcelerační oblasti. V souvisejících územních opatření jsou stanoveny podmínky, které zajišťují ochranu protierozních opatření, funkčních melioračních zařízení, vodních toků a ploch a rovněž omezující možné terénní úpravy. Vzhledem k charakteru a rozsahu potenciálních záměrů se při naplnění podmínek nepředpokládá realizace zpevněných ploch v takovém rozsahu, který by mohl významně ovlivnit vodní režim v rámci akceleračních oblastí. V souladu s požadavky vodního zákona se v rámci procesu povolování záměru bude vyjadřovat vodoprávní úřad. Významné ovlivnění mikroklimatu se u akceleračních oblastí pro VTE ani FVE nepředpokládá. Ochrana ZPF je řešena v souvisejících územních opatřeních. Podmínkami je zajištěno, že nebudou vznikat neobhospodařovatelné zbytkové zemědělské pozemky ani pozemky bez přístupu k veřejně přístupné pozemní komunikaci. Dále je v nich požadavek na upřednostní nižších tříd ochrany ZPF při realizaci záměrů OZE a je stanovena maximální plocha dlouhodobého nebo trvalého odnětí ZPF pro záměry OZE v celé akcelerační oblasti. Souhlas s odnětím ze ZPF bude vydán v navazujícím řízení dle stavebního zákona.

Poř. č.	Připomínkové místo	Číslo jednací	Článek	AO	Připomínka	Vyhodnocení
					Jak je možné, že všechny tyto vlivy jsou hodnoceny jako zanedbatelné, když přitom VTE budou představovat novou dominantu, která jednoznačně výrazně ovlivní krajinu, to není ve Změně č. 2 ani v územním opatření vysvětleno. Vliv VTE na krajinný ráz bude mít ještě další dopady – již napořád bude hodnota krajinného rázu snížena, takže bude možné do území umisťovat i další záměry, které by jinak kvůli ochraně krajinného rázu nebyly přípustné. **8. Vlivy na zvířata** VTE velmi silně ovlivňují jak ptáky a letouny, tak savce a hmyz, dokonce i obojživelníky aj. Vyhodnocení územního opatření AOV83 však všechny tyto vlivy zlehčuje. Vyhodnocení proto nelze považovat za dostatečné. V území, kde má být AOV vymezena se nachází řada ptáků i letounů. Jejich úmrtí ale Změna č. 2 chápe jako integrální a v podstatě běžnou součást provozu VTE, se kterou je třeba se smířit a příliš ji neřešit. Ve vztahu k ptákům územní opatření neobsahuje žádná reálná a funkční kompenzační opatření. V podstatě jen počítá s tím, že pro ochranu ptáků bude použito „vhodné technické řešení". Tím se zřejmě myslí odpuzovače, ale není vůbec vysvětleno, v jaké míře tyto odpuzovače zamezí střetům ptáků s lopatkami VTE. Jiným opatřením má být zařízení, které zastaví roztočený rotor, ale ani zde není blíže popsáno, jak přesně bude zajištěno, aby tento mechanismus byl skutečně funkční. Jde-li o letouny, pak je opatřením k jejich ochraně monitoring provádění provozovatelem VTE. Takové opatření není vůbec schopno netopýry ochránit, ačkoliv právě netopýři jsou extrémně ohroženi VTE. Pro savce představují VTE především vizuální bariéru v území, čímž omezují jich migraci, a vedle toho je nepříznivě ovlivňují hlukové dopady provozu VTE a vibrace. Kromě toho VTE mohou poškodit i jejich biotopy, neboť ovlivňují lokální klima a tím i ekosystémy. Odůvodnění Změny č. 2 ani územního opatření nevysvětluje, proč dostala AOV83 přednost před ochranou zvířat. **9. Vlivy na vodní poměry a lokální klima** Ve vyhodnocení vlivů Změně č. 2 ani územního opatření AOV83 není popsáno, jak byly hodnoceny vlivy VTE na spodní vody a celkově na vodní poměry a na jejich možné změny v důsledku výstavby a provozu VTE. V době, kdy se celá ČR potýká s extrémními suchy a vody je stále méně, je třeba tuto otázku brát velmi vážně a rozhodně nelze pouze stroze konstatovat, že VTE mají přednost, „protože mají prostě přednost". Je totiž faktem, že VTE, zejména ty extrémně vysoké, mají železobetonové základy, které jsou schopny vodní poměry v krajině narušit. Pro VTE se také buduje infrastruktura, která také může narušit tok podzemní vody anebo snížit množství vody proudící do blízkých vodních toků nebo vodních zdrojů. Výstavba VTE také odstraňuje ochranné vrstvy půdy a podloží, čímž činí podzemní vodu pod nimi zranitelnější vůči znečištění z úniků nebo rozlitých látek z vozidel nebo zařízení použitých k jejich výstavbě a vůči únikům a látkám z turbín a související infrastruktury během provozu. Je také známo, že VTE velmi výrazně ovlivňují klima ve svém okolí (negativně). Jedná se především o dopady na teplotu zemského povrchu, fyzikálně-chemické vlastnosti půdy, rychlost větru, vlhkost a srážky. Větrné elektrárny na pevnině mají významný oteplovací vliv na teplotu zemského povrchu v noci. V důsledku zhoršování fyzikálně-chemických vlastností půdy dochází k vysušování lokalit nacházejících se u VTE. Půdní vlhkost navíc ovlivňuje rovnováhu ekosystému, což ohrožuje ekologickou stabilitu krajiny a některé druhy zvířat. Z vyhodnocení územního opatření AOV83 ani Změny č. 2 jako celku ani z jejich odůvodnění není vůbec zřejmé, jak bylo s těmito fakty naloženo. **10. Vlivy na zemědělský půdní fond** Ve vyhodnocení územního opatření se uvádí: „Přítomnost ZPF převažuje v I. a II. třídě ochrany, nepatrné zábory také v III. až V. třídě ochrany. S ohledem na velmi nízký rozsah záborů ve vyšší třídě ochrany	

<table>
<tr><th>Poř. č.</th><th>Připomínkové místo</th><th>Číslo jednací</th><th>Článek</th><th>AO</th><th>Připomínka</th><th>Vyhodnocení</th></tr>
<tr><td></td><td></td><td></td><td></td><td></td><td>dále neřešeno. V případě VTE a doprovodných staveb (rozvoden, úložišť el. energie, komunikací apod.) v AO je zábor pro zajištění bezpečnosti hodnocení považován za trvalý. Uplatnění AO nebude mít vliv na ekologické funkce půdy. Zábor půdy je s ohledem na relativně malou výměru a na rozlohu zemědělské půdy v AO a jejím okolí považován za mírně negativní vliv."

Rozsah záborů je přitom následující:

<table>
<tr><th rowspan="2">Označení plochy / koridoru</th><th rowspan="2">Rozloha plochy / koridoru (ha)</th><th rowspan="2">Navržené využití</th><th rowspan="2">Odhad záboru (ha)</th><th colspan="5">Odhad záboru podle tříd ochrany (ha)</th><th rowspan="2">Odhad výměry záboru, na které bude provedena rekultivace na zemědělskou půdu (ha)</th></tr>
<tr><th>I.</th><th>II.</th><th>III.</th><th>IV.</th><th>V.</th></tr>
<tr><td>% zastoupení</td><td>100</td><td></td><td>87,50</td><td>35,26</td><td>46,69</td><td>1,49</td><td>2,00</td><td>1,06</td><td>0%</td></tr>
<tr><td>AOV83</td><td>1261,6</td><td>VTE</td><td>7,73</td><td>3,20</td><td>4,12</td><td>0,13</td><td>0,18</td><td>0,09</td><td>0,00</td></tr>
</table>

Podle názoru podatele nelze považovat trvalé zničení téměř 7,5 hektarů cenné půdy (tento odhad může být navíc podhodnocen) za něco, co není třeba řešit. Takové zdůvodnění záborů je bizarní a nedostačuje požadavkům v § 4 odst. 3 zákona č. 334/1992 Sb., o ochraně ZPF, kde se mj. uvádí, že zemědělskou půdu I. a II. třídy ochrany lze v územně plánovací dokumentaci určit k jinému než zemědělskému účelu nebo odejmout pouze v případech, kdy jiný veřejný zájem výrazně převažuje nad veřejným zájmem ochrany zemědělského půdního fondu.
Podatel se ze Změny č. 2 ani územního opatření AOV83 a jejich odůvodnění nedozvěděl, jak bylo doloženo, že výrazně převažuje veřejný zájem na realizaci VTE nad zájmem na ochraně cenných částí ZPF. Nezjistil ani to, jak zábor ZPF přispěje k tomu, aby byly zmírněny dopady změny klimatu nebo aby byla zvýšena energetická soběstačnosti ČR (a v jakém rozsahu se tak stane). Podatel také neví, proč není možné VTE realizovat jinde, kde by k záborům cenných půd nedošlo. Na uvedené otázky by měla Změna č. 2 odpovědět velmi přesně nebo akcelerační oblast nevymezovat a ponechat vše na územní plány a povolovací řízení, kde budou moct být zábory skutečně podrobně posouzeny a vyhodnoceny.

<u>11. Další připomínky podatele:</u></td><td></td></tr>
<tr><td>9083.</td><td>Dvorščíková Anna</td><td>MMR-46373-2026-81</td><td>99czzh</td><td>AOV84</td><td><u>Text připomínky</u>

Podatel nesouhlasí s vymezením akcelerační oblasti AOV84 a žádá, aby tato akcelerační oblast nebyla ve Změně č. 2 Územního rozvojového plánu vymezena a aby nebylo vydáno územní opatření AOV84.

<u>Odůvodnění uplatněné připomínky</u>

1. Direktivní vymezení AOV

Podatel namítá, že není nezbytné (a neplyne to ani ze směrnice EU RED III), aby akcelerační oblasti pro VTE (dále jen “AOV") byly vymezeny direktivně na celostátní úrovni. je naprosto dostačující, když by Změna č. 2 Územního rozvojového plánu (dále jen “Změna č. 2") dala obcím povinnost, aby prověřily možnosti vymezení AOV v územních plánech. Na základě tohoto pokynu by samosprávy znalé místních poměrů po dohodě s občany vymezily vhodné lokality pro VTE. Díky tomu by byly zohledněny s potřebnou pečlivostí a v nutné podrobnosti zásahy do veřejných zájmů, které není možné na úrovni Změny č. 2 zhodnotit, neboť to její velké měřítko neumožňuje.

2. Diskriminační vymezení AOV</td><td>Akceptováno.

Akcelerační oblast AOV84 Doubravice byla vypuštěna.</td></tr>
</table>

Poř. č.	Připomínkové místo	Číslo jednací	Článek	AO	Připomínka	Vyhodnocení
					Ve Změně č. 2 ÚRP není dostatečně vysvětleno, proč je třeba vymezit akcelerační oblasti právě tak, jak to činí Změna č. 2, jinými slovy není pochopitelné, proč právě počet AOV, se kterým Změna č. 2 počítá, povede ke splnění klimatických a energetických cílů a proč vymezení jiné oblasti již není zapotřebí nebo proč by klimatické a energetické cíle nemohly být plněny i bez AOV84, když není ke splnění těchto cílů (které ani nejsou ve Změně č. 2 specifikovány) zapotřebí ani o jednu AOV více. Lokalita, kde je AOV84 přitom není nijak výjimečná z hlediska potenciálu pro VTE (nebo alespoň není ve Změně č. 2 přesvědčivě popsáno, proč se AOV84 svým větrným potenciálem tak výrazně odlišuje od dalších oblastí, kde AOV vymezeny nebyly). Lze tedy předpokládat, že existují i jiné shodné oblasti, kde však z nejasných důvodů AOV nebyly vymezeny. To považuje podatel za diskriminační. Diskriminovány jsou i samosprávy, na jejichž území jsou AOV vymezeny. Vymezení AOV totiž představuje jakousi stavební uzávěru, kdy obec nemůže v dotčeném území měnit územní plán podle svých potřeb, ale musí respektovat vymezenou AOV. Vedle toho pak nebudou investoři VTE motivováni, aby s obci uzavřeli férovou plánovací smlouvu a poskytli obci a jejím občanům dostatečné kompenzace za negativní dopady provozu VTE. Záměry VTE povolované v AOV totiž budou protežovány a jejich výstavba výrazně usnadněna. Tato diskriminace přímo ovlivňuje i občany samospráv. **3. Nedostatečné posouzeni vlivů** Vymezení AOV s největší pravděpodobností povede k tomu, že záměry VTE v nich umisťované budou upřednostňovány a nedojde už nikdy k řádnému posouzení jejich negativních dopadů na životní prostředí, na zdraví a životy lidi. Proto by mělo být vyhodnocení vlivů Změny č. 2 a územního opatření pro AOV84 extrémně podrobné a kvalitní, prakticky na úrovni EIA. Překážkou pro takové podrobné posouzení je ale fakt, že je měřítko Územního rozvojového plánu příliš velké a neumožňuje skutečně posoudit dopady vymezení AOV (jiné by to bylo na úrovni územního plánu, resp. v procesu EIA se znalostí konkrétního záměru). Vzhledem k tomu, že na vymezení akceleračních oblastí naváže zrychlené a zjednodušené povolovací řízení před Dopravním a energetickým stavebním úřadem (DESÚ), v rámci kterého bude úřad prakticky pouze ověřovat, zda jsou záměry v souladu s vágními a nicneříkajícími podmínkami územního opatření AOV84. V souladu s těmito obecnými podmínkami ale budou téměř jakékoliv záměry, což znamená, že vlivy VTE realizovaných v AOV84 nebudou nikdy reálně posouzeny. Podatel se domnívá, že je nezbytné, aby všechny vlivy VTE byly skutečně a podrobně posouzeny. Vágní posouzení Změny č. 2 nebo územního opatřeníAOV84 je naprosto nedostatečné. Podatel se domnívá, že vadné posouzení dopadů VTE může mít nejen přímý vliv na jeho zdraví včetně psychické pohody, ale také to může ovlivnit socioekonomický rozvoj obce, ve které žije. Podatel ještě připomíná, že nedošlo ke kumulativnímu zhodnocení vlivů v důsledku vymezeni tři AOV v těsné blízkosti (AOV82, AOV83 a AOV84). **4. Zanedbatelné pozitivní vlivy vymezení AO** V odůvodněni Změny č. 2 ani územního opatření není možné dohledat vyčíslení přínosu AOV84 pro sníženi energetické závislosti anebo snížení produkce CO2. Ve vyhodnocení vlivů územního opatření AOV84 se ale uvádí k pozitivním vlivům (přínosům) vymezení AOV a realizace VTE: "*Zanedbatelný až mírně pozitivní vliv k ochraně klimatu uplatnění AO se uplatní v globálním měřítku, tedy i z hlediska přeshraničního působení*" V dokumentaci Změny č. 2 a územního opatření je tedy přiznáno, že přínosy VTE realizovaných v AOV84 budou zanedbatelné, byť chybí konkrétní čísla. V takové situaci není pochopitelné, jak mohl zájem na vymezeníAOV84 převážit nad ostatními konkrétně specifikovanými veřejnými zájmy, které naopak výstavba VTE ovlivní výrazně (byt' to nekvalitně zpracované vyhodnoceni Změny č. 2 a územního opatřeni nepřiznává). Dále se ve vyhodnoceni územního opatřeni AOV84 uvádí: "V*livy na ovzduší v době výstavby zanedbatelné (prašnost při přesunu zemin, emise ze spalováni PHM, sekundární prašnost), v době provozu potenciálně mírně pozitivní z důvodu náhrady spalovacích zdrojů při výrobě el. energie*."	

Poř. č.	Připomínkové místo	Číslo jednací	Článek	AO	Připomínka	Vyhodnocení
					Vzhledem k tomu, že se ve vyhodnocení uvádí, že vliv AOV84 na ochranu klimatu bude zanedbatelný, bude logicky zanedbatelný rozsah, ve kterém VTE realizované VAOV84 nahradí spalovací zdroje. Změna č. 2 ani územní opatřeni tento závěr nevyvrací, neobsahuji totiž vyčíslení toho, v jak velkém rozsahu VTE realizované v AOV84 nahradí spalovací zdroje a jaký přesně vliv bude mít tato náhrada na cíle sledované Změnou č. 2, tedy snížení energetické závislosti ČR a sníženi produkce CO_2. je také třeba řádně vyhodnotit, proč těchto cílů nelze dosáhnout jinými způsoby (zvýšení počtu bloků JEDU, popř. JETE, rozvoj vodíkové infrastruktury v souladu s Vodíkovou strategii ČR, větší důraz na rozvoj FVE). Proto ani blíže nespecifikovaná náhrada spalovacích zdrojů není důvod, proč by měl zájem na vymezení AOV84 převážit nad jinými zájmy v území. **5. Výška VTE a rozloha AO** Ve Změně č. 2 ani v územním opatření pro AOV84 není vysvětleno, proč byla zvolena právě tato rozloha AO a proč má AOV právě tyto konkrétní hranice a proč právě toto vymezení AOV povede ke splnění cílů Změny č. 2. jinými slovy není vysvětleno, proč nemůže být AO vymezena jiným způsobem tak, aby kupř. byly VTE umisťovány v dostatečné vzdálenosti od zastavěného území a zastavitelných ploch podle územních plánů (min 1,5 km) a není porovnáno, zda by toto jiné vymezení AOV třeba také nevedlo ke splnění cílů Změny č. 2. Podatel se domnívá, že to ale vzhledem k nespecifičnosti cílů Změny č. 2 není ani možné, proto by také vůbec neměla být AOV84 vymezena. **6. Hluková zátěž, vibrace a stroboskopický efekt** Podatel zásadně nesouhlasí s tím, že Změna č. 2 ani příslušné územní opatření vůbec neřeší negativní dopady hluku. Hluk totiž Změna č. 2 chápe jako normální integrální součást VTE, bez které to prostě nejde a je třeba se s tím smířit. Tento přistup nejlépe demonstruje přirovnání hluku z VTE k v podstatě příjemnému “šumění lesa", které mohou zaregistrovat jen neurotické osoby. Podatel se proto domnívá, že hlukové vlivy nebyly zhodnoceny a ve skutečnosti to ani není možné bez znalosti konkrétního projektu. Podatel zdůrazňuje, že nepovažuje za dostatečné, aby byla hluková zátěž řešena až v hlukové studii zpracované investorem. Takový přístup není schopný zajistit reálnou ochranu lidského zdraví. Podatel dále nesouhlasíš tím, že vůbec nedošlo k posouzení vlivů infrazvuku, nízkofrekvenčního hluku a vibrací, ačkoliv odborné studie upozorňuji na rizika spojená s těmito doprovodnými jevy provozu VTE. Podatel se domnívá, že nebyl ani řádně zhodnocen vliv vibraci na nemovitosti. Stejně tak nebyl řádně posouzen z hlediska vlivů tzv. stroboskopický efekt, kdy se posouzeni zejména nezaměřilo na obtěžující dopady stroboskopického efektu. **7. Vlivy na krajinný ráz** Větrné elektrárny mají zásadní vlivy na krajinný ráz. Ve Vyhodnocení vlivů územního opatření AOV84 se uvádí: “*Z analýzy viditelnosti vyplývá, že hodnocené území se vyznačuje mimořádně citlivým vztahem ke krajině CHKO Kokořínsko a k ikonické dominantě Bezdězu, přičemž současně obsahuje vysokou koncentraci kulturně-historických hodnot. V bezprostředním okolí se nachází hradiště Hradiště, kostel Narození Panny Marie, kostel sv. Václava s farou, kaple Nejsvětější Trojice a historická venkovská zástavba. Ve vzdálenosti do 2 km navazuji kostel povýšeni sv. Kříže, pivovar a zámek. V širším území do 5 km se uplatňuji další významné památky, včetně hradu Houska, hradiště Hrádek, kostelů, sochařských děl a zříceniny kostela Nejsvětější Trojice. Ve vzdálenosti do 15 km se pak koncentrují zásadní dominanty širšího regionu, zejména areál hradu Bezděz, hrad Kokořín, hrad Michalovice, hradiště a rozsáhlý soubor sakrálních i světských staveb. Území je přímým kontaktním prostorem okrajů CHKO Kokořínsko a současně prostorem, v němž je nutné zachovat nerušené výhledy na Bezděz i jeho pozadí při pohledech z Ještědského hřbetu v ose severovýchod-jihozápad. Zároveň je třeba respektovat obraz Mšena a scenérie Kokořínska jako celku. Jde tedy o území, kde se střetává vysoká koncentrace památek s mimořádně citlivým krajinným kontextem.*	

Poř. č.	Připomínkové místo	Číslo jednací	Článek	AO	Připomínka	Vyhodnocení
					Jak je možné, že všechny tyto vlivy jsou hodnoceny jako zanedbatelné, když přitom VTE budou představovat novou dominantu, která jednoznačně výrazně ovlivni krajinu, to není ve Změně č. 2 ani v územním opatřeni vysvětleno. Vliv VTE na krajinný ráz bude mít ještě další dopady - již napořád bude hodnota krajinného rázu snížena, takže bude možné do území umisťovat i další záměry, které by jinak kvůli ochraně krajinného rázu nebyly přípustné. **8. Vlivy na zvířata** VTE velmi silně ovlivňuji jak ptáky a letouny, tak savce a hmyz, dokonce i obojživelníky aj. Vyhodnoceni územního opatření AOV84 však všechny tyto vlivy zlehčuje. Vyhodnocení proto nelze považovat za dostatečné. V území, kde má být AOV vymezena se nachází řada ptáků i letounů. Jejich úmrtí ale Změna č. 2 chápe jako integrální a v podstatě běžnou součást provozu VTE, se kterou je třeba se smířit a příliš ji neřešit. Ve vztahu k ptákům územní opatřeni neobsahuje žádná reálná a funkční kompenzační opatření. V podstatě jen počítá s tím, že pro ochranu ptáků bude použito "vhodné technické řešení". Tím se zřejmě myslí odpuzovače, ale není vůbec vysvětleno, v jaké míře tyto odpuzovače zamezí střetům ptáků s lopatkami VTE. Jiným opatřením má být zařízeni, které zastaví roztočený rotor, ale ani zde není blíže popsáno, jak přesně bude zajištěno, aby tento mechanismus byl skutečně funkční. Jde-li o letouny, pak je opatřením k jejich ochraně monitoring provádění provozovatelem VTE. Takové opatření není vůbec schopno netopýry ochránit, ačkoliv právě netopýři jsou extrémně ohroženi VTE. Pro savce představují VTE především vizuální bariéru v území, čímž omezuji jich migraci, a vedle toho je nepříznivě ovlivňuji hlukové dopady provozu VTE a vibrace. Kromě toho VTE mohou poškoditi jejich biotopy, neboť ovlivňují lokální klima a tím i ekosystémy. Odůvodněni Změny č. 2 ani územního opatřeni nevysvětluje, proč dostala AOV84 přednost před ochranou zvířat. **9. Vlivy na vodní poměry a lokální klima** Ve vyhodnocení vlivů Změny č. 2 ani územního opatření AOV84 není popsáno, jak byly hodnoceny vlivy VTE na spodní vody a celkově na vodní poměry a na jejich možné změny v důsledku výstavby a provozu VTE. V době, kdy se celá ČR potýká s extrémními suchy a vody je stále méně, je třeba tuto otázku brát velmi vážně a rozhodně nelze pouze stroze konstatovat, že VTE mají přednost, “protože mají prostě přednost". Je totiž faktem, že VTE, zejména ty extrémně vysoké, mají železobetonové základy, které jsou schopny vodní poměry v krajině narušit. Pro VTE se také buduje infrastruktura, která také může narušit tok podzemní vody anebo snížit množství vody proudící do blízkých vodních toků nebo vodních zdrojů. Výstavba VTE také odstraňuje ochranné vrstvy půdy a podloží, čímž činí podzemní vodu pod nimi zranitelnější vůči znečištění z úniků nebo rozlitých látek z vozidel nebo zařízení použitých k jejich výstavbě a vůči únikům a látkám z turbín a související infrastruktury během provozu. Je také známo, že VTE velmi výrazně ovlivňují klima ve svém okolí(negativně). jedná se především o dopady na teplotu zemského povrchu, fyzikálně-chemické vlastnosti půdy, rychlost větru, vlhkost a srážky. Větrné elektrárny na pevnině mají významný oteplovací vliv na teplotu zemského povrchu v noci. V důsledku zhoršování fyzikálně-chemických vlastnosti půdy dochází k vysušováni lokalit nacházejících se u VTE. Půdní vlhkost navíc ovlivňuje rovnováhu ekosystému, což ohrožuje ekologickou stabilitu krajiny a některé druhy zvířat. Z vyhodnoceni územního opatřeníAOV84 ani Změny č. 2 jako celku ani z jejich odůvodnění není vůbec zřejmé, jak bylo s těmito fakty naloženo. **10. Vlivy na zemědělský půdní fond**	

Poř. č.	Připomínkové místo	Číslo jednací	Článek	AO	Připomínka	Vyhodnocení
					Ve vyhodnocení územního opatření se uvádí: "*Přítomnost ZPF v I. a II. třídě ochrany. Zábory jsou také v III., IV a V. třídě ochrany, převažuje zábor ve II. tř. ochrany ZPF. S ohledem na velmi nízký rozsah záborů ve vyšší třídě ochrany dále neřešeno. V případě VTE a doprovodných staveb (rozvoden, úložišť el. energie, komunikací apod.) v AO je zábor pro zajištěni bezpečnosti hodnocení považován za trvalý. Uplatnění AO nebude mít vliv na ekologické funkce půdy*." Rozsah záborů je přitom následující: 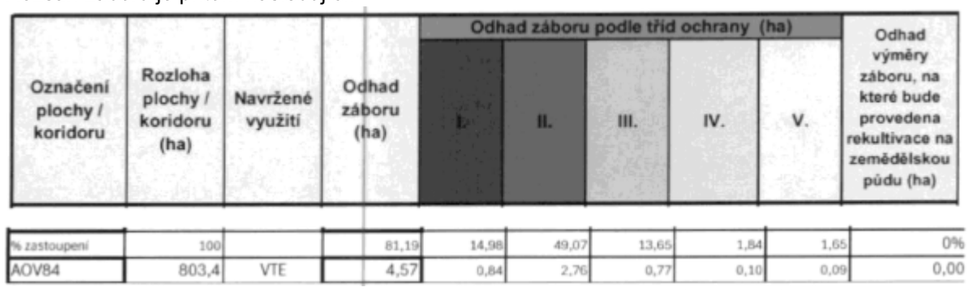 Podle názoru podatele nelze považovat trvalé zničení skoro 3,5 hektarů cenné půdy (tento odhad může být navíc podhodnocen) za něco, co není třeba řešit. Takové zdůvodnění záborů je bizarní a nedostačuje požadavkům v § 4 odst. 3 zákona č. 334/1992 Sb., o ochraně ZPF, kde se mj. uvádí, že zemědělskou půdu I. a II. třídy ochrany lze v územně plánovací dokumentaci určit k jinému než zemědělskému účelu nebo odejmout pouze v případech, kdy jiný veřejný zájem výrazně převažuje nad veřejným zájmem ochrany zemědělského půdního fondu. Podatel se ze Změny č. 2 ani územního opatření AOV84 a jejich odůvodnění nedozvěděl, jak bylo doloženo, že výrazně převažuje veřejný zájem na realizaci VTE nad zájmem na ochraně cenných částí ZPF. Nezjistil ani to, jak zábor ZPF přispěje k tomu, aby byly zmírněny dopady změny klimatu nebo aby byla zvýšena energetická soběstačnosti ČR (a v jakém rozsahu se tak stane). Podatel také neví, proč není možné VTE realizovat jinde, kde by k záborům cenných půd nedošlo. Na uvedené otázky by měla Změna č. 2 odpovědět velmi přesně nebo akcelerační oblast nevymezovat a ponechat vše na územní plány a povolovací řízení, kde budou moct být zábory skutečně podrobně posouzeny a vyhodnoceny. **11. Specifické negativní dopady – zásadní opomenutí dokumentace** Podatel nad rámec výše uvedených bodů uplatňuje tyto klíčové a specifické připomínky: **A. Metodická vada dokumentace – nepřípustné „salámování" záměru a absence vyhodnocení vedení VN** Předložená dokumentace vyhodnocuje akcelerační zónu AOV84 izolovaně pouze jako prostor pro umístění samotných stožárů VTE a její nejbližší technické infrastruktury. Realizace větrného parku takového rozsahu si však vyžádá masivní doprovodnou technickou infrastrukturu pro vyvedení výkonu – zejména výstavbu nových tras nadzemního či podzemního vedení vysokého napětí (VN). Tato doprovodná infrastruktura generuje obrovské vlastní negativní vlivy. Trvalé ochranné pásmo linek VN znamená další nezanedbatelný zábor vysoce chráněné zemědělské půdy, lesy stožárů VN v otevřené krajině pod Bezdězem brutálně prohloubí vizuální znečištění krajinného rázu a nadzemní dráty VN v kombinaci s rotory představují nejčastější příčinu mortality chráněného ptactva. Územní opatření nemůže vymezit zónu, aniž by garantovalo a vyhodnotilo možnost legálního a ekologicky průchodného vyvedení energie z území jako celku. **B. Ignorování akustických specifik rurální krajiny a hlukového pozadí** Obce v AOV84 a jejich okolí vykazují charakteristické vlastnosti tiché venkovské krajiny s extrémně nízkým hlukem pozadí, kde akustické reziduum v nočních hodinách nepřesahuje 30 dB. Umístění průmyslového zdroje hluku do takto čistého prostředí způsobí drastický hlukový kontrast. Negativní	

Označení plochy / koridoru	Rozloha plochy / koridoru (ha)	Navržené využití	Odhad záboru (ha)	Odhad záboru podle tříd ochrany (ha)					Odhad výměry záboru, na které bude provedena rekultivace na zemědělskou půdu (ha)
				I.	II.	III.	IV.	V.	
% zastoupení	100		81,19	14,98	49,07	13,65	1,84	1,65	0%
AOV84	803,4	VTE	4,57	0,84	2,76	0,77	0,10	0,09	0,00

Poř. č.	Připomínkové místo	Číslo jednací	Článek	AO	Připomínka	Vyhodnocení
					dopady hlukového zatížení budou v této lokalitě vnímány výrazně intenzivněji než v urbanizovaných či průmyslových oblastech. **C. Fatální neúplnost biologického hodnocení (opomenuté kriticky ohrožené druhy avifauny)** Dokumentace zcela ignoruje prokazatelný a stabilní výskyt čtyř zvláště chráněných druhů avifauny v dotčeném území zóny AOV84: ○ jeřáb popelavý (*Grus grus*) – lokalita slouží jako tahový koridor; ○ orel mořský (*Haliaeetus albicilla*) – území je pravidelným zimovištěm tohoto dravce; ○ čáp černý (*Ciconia nigra*) – letová oblast; ○ dudek chocholatý (*Upupa epops*) – druh využívající lokalitu jako tahový koridor; ○ ťuhýk šedý (*Lanius excubitor*) – druh s doloženým výskytem v polních vlnách území; ○ rorýs obecný (*Apus apus*) – pravidelná hnízdní lokalita. Vzhledem k výšce rotorů hrozí velkým druhům přímá mortalita a menším druhům trvalé vytěsnění z biotopu (displacement effect), což je v rozporu se zákonem č. 114/1992 Sb. **D. Rozpor s národní energetickou legislativou** Vymezení zóny AOV84 na vysoce bonitní zemědělské půdě (ZPF I. a II. třídy) je v přímém rozporu se zákonem č. 249/2025 Sb. Tento zákon v § 4 odst. 3 explicitně ukládá státním orgánům povinnost při plánování zón OZE přednostně využívat již degradované plochy, zastavěná území či brownfieldy. Vymezení čistě rurální lokality bez předchozího vyčerpání industriálních ploch v regionu je v rozporu s tímto zákonem. **E. Bezpečnostní rizika námrazy a odlétujícího ledu** Územní opatření opomíjí bezpečnostní rizika spojená se specifickými klimatickými podmínkami v blízkosti Vrátenské hory v zimním období. U obřích rotorů dochází k pravidelnému vzniku masivní námrazy na lopatkách. Při jejich roztočení vzniká reálné riziko odlétávání velkých kusů ledu (ice throw) do vzdálenosti stovek metrů, což přímo ohrožuje bezpečnost občanů, zemědělců a zvířat v okolní otevřené krajině. **F. Socioekonomické dopady a drastické snížení tržní hodnoty nemovitostí** Předložená dokumentace SEA zcela opomenula vyhodnocení socioekonomických dopadů vymezení akcelerační zóny v uvedeném rozsahu na majitele nemovitostí. Umístění průmyslového větrného parku do bezprostřední blízkosti rezidenční zástavby prokazatelně způsobí drastické snížení tržní hodnoty nemovitostí (rodinných domů a pozemků určených k výstavbě), a to dle mezinárodních i tuzemských realitních studií v rozsahu 7 % až 23 % v závislosti na vizuální a akustické expozici. Tento propad ceny představuje přímou finanční újmu vlastníků. Stát tímto krokem přenáší ekonomické náklady a rizika spojená s transformací energetiky na konkrétní fyzické osoby, aniž by dokumentace tento vliv reflektovala či navrhovala jakékoli kompenzační mechanismy pro sanaci znehodnoceného soukromého majetku. **G. Nedostatečné posouzení vlivů na zdraví obyvatel a porušení zásady předběžné opatrnosti** Předložená dokumentace SEA zcela rezignovala na komplexní vyhodnocení dlouhodobých účinků provozu obřích VTE na lidské zdraví, a to zejména v kontextu kumulativního působení tří těsně sousedících zón (AOV82, AOV83 a AOV84). Zlehčuje či ignoruje problematiku nízkofrekvenčního hluku a infrazvuku. Negativní dopady na lidský organismus (poruchy spánku, rozvoj kardiovaskulárních onemocnění, chronický stres a tzv. syndrom větrných elektráren) jsou předmětem řady moderních medicínských studií. Vymezení akcelerační zóny takového rozsahu bez lékařského a vědeckého konsenzu o bezpečnosti takto masivních průmyslových struktur v bezprostřední blízkosti rezidenční zástavby je navíc flagrantním porušením zásady předběžné opatrnosti. Tato zásada je zakotvená v § 13 zákona č. 17/1992 Sb., o životním prostředí, a rovněž v unijním právu (čl. 191 Smlouvy o fungování EU). Stát je proto povinen uplatnit nejvyšší míru opatrnosti a zónu AOV84 nevymezovat, dokud nebudou bezpečně vyvrácena veškerá zdravotní rizika pro obyvatele v okolí AOV. **12. Doplňující připomínky podatele**	

Poř. č.	Připomínkové místo	Číslo jednací	Článek	AO	Připomínka	Vyhodnocení
					V zimních měsících budu mít strach chodit na procházky do okolní krajiny s dětmi a psy kvůli reálnému riziku odletujících kusů ledu z rotujících lopatek elektráren.	
9084.	Choroušová Erika	MMR-46374-2026-81	99czzg	AOV83	**Text připomínky** Podatel nesouhlasí s vymezením akcelerační oblasti AOV83 a žádá, aby tato akcelerační oblast nebyla ve Změně č. 2 Územního rozvojového plánu vymezena a aby nebylo vydáno územní opatření AOV83. **Odůvodnění uplatněné připomínky** **1. Direktivní vymezení AOV** Podatel se domnívá, že není nezbytné (a neplyne to ani ze směrnice EU RED III), aby akcelerační oblasti pro VTE (dále jen „AOV") byly vymezeny direktivně na celostátní úrovni. Je naprosto dostačující, když by Změna č. 2 Územního rozvojového plánu (dále jen „Změna č. 2") dala obcím povinnost, aby prověřily možnosti vymezení AOV v územních plánech. Na základě tohoto pokynu by samosprávy znalé místních poměrů po dohodě s občany vymezily vhodné lokality pro VTE. Díky tomu by byly zohledněny s potřebnou pečlivostí a v nutné podrobnosti zásahy do veřejných zájmů, které není možné na úrovni Změny č. 2 zhodnotit, neboť to její velké měřítko neumožňuje. **2. Diskriminační vymezení AOV** Ve Změně č. 2 ÚRP není dostatečně vysvětleno, proč je třeba vymezit akcelerační oblasti právě tak, jak to činí Změna č. 2, jinými slovy není pochopitelné, proč právě počet AOV, se kterým Změna č. 2 počítá, povede ke splnění klimatických a energetických cílů a proč vymezení jiné oblasti již není zapotřebí nebo proč by klimatické a energetické cíle nemohly být plněny i bez AOV83, když není ke splnění těchto cílů (které ani nejsou ve Změně č. 2 specifikovány) zapotřebí ani o jednu AOV více. Lokalita, kde je AOV83 přitom není nijak výjimečná z hlediska potenciálu pro VTE (nebo alespoň není ve Změně č. 2 přesvědčivě popsáno, proč se AOV83 svým větrným potenciálem tak výrazně odlišuje od dalších oblastí, kde AOV vymezeny nebyly). Lze tedy předpokládat, že existují i jiné shodné oblasti, kde však z nejasných důvodů AOV nebyly vymezeny. To považuje podatel za diskriminační. Diskriminovány jsou i samosprávy, na jejichž území jsou AOV vymezeny. Vymezení AOV totiž představuje jakousi stavební uzávěru, kdy obec nemůže v dotčeném území měnit územní plán podle svých potřeb, ale musí respektovat vymezenou AOV. Vedle toho pak nebudou investoři VTE motivováni, aby s obcí uzavřeli férovou plánovací smlouvu a poskytli obci a jejím občanům dostatečné kompenzace za negativní dopady provozu VTE. Záměry VTE povolované v AOV totiž budou protežovány a jejich výstavba výrazně usnadněna. Tato diskriminace přímo ovlivňuje i občany samospráv. **3. Nedostatečné posouzení vlivů** Vymezení AOV s největší pravděpodobností povede k tomu, že záměry VTE v nich umisťované budou upřednostňovány a nedojde už nikdy k řádnému posouzení jejich negativních dopadů na životní prostředí, na zdraví a životy lidí. Proto by mělo být vyhodnocení vlivů Změny č. 2 a územního opatření pro AOV83 extrémně podrobné a kvalitní, prakticky na úrovni EIA. Překážkou pro takové podrobné posouzení je ale fakt, že je měřítko Územního rozvojového plánu příliš velké a neumožňuje skutečně posoudit dopady vymezení AOV (jiné by to bylo na úrovni územního plánu, resp. v procesu EIA se znalostí konkrétního záměru). Vzhledem k tomu, že na vymezení akceleračních oblastí naváže zrychlené a zjednodušené povolovací řízení před Dopravním a energetickým stavebním úřadem (DESÚ), v rámci kterého bude úřad prakticky pouze ověřovat, zda jsou záměry v souladu s vágními a nicneříkajícími podmínkami územního opatření AOV83. V souladu s těmito obecnými podmínkami ale budou téměř jakékoliv záměry, což znamená, že vlivy VTE realizovaných v AOV83 nebudou nikdy reálně posouzeny. Podatel se domnívá, že je nezbytné, aby všechny vlivy VTE byly skutečně a podrobně posouzeny. Vágní posouzení Změny č. 2 nebo územního opatření AOV83 je naprosto nedostatečné. Podatel se domnívá,	**Akceptováno částečně.** Akcelerační oblast AOV83 Chorušice byla zmenšena. Akcelerační oblasti byly vymezeny na celostátní úrovni v Z2 ÚRP na základě Zadání Z2 ÚRP schváleného Vládou ČR. Vymezení akceleračních oblastí proběhlo na základě biologického posouzení konkrétních území podle § 11 odst. 3 resp. 4 ZOZE, jehož výsledky spolu s výsledky vyhodnocení vlivů na životní prostředí (SEA, Příloha č. 5 k odůvodnění Z2 ÚRP) byly zapracovány do návrhu Změny č. 2 ÚRP. Oblasti, u nichž autorizované osoby identifikovaly významné negativní nebo kumulativní vlivy, byly ze Z2 ÚRP vyloučeny (odůvodnění Z2 ÚRP, odst. 32). Zpracování VVURÚ odpovídá obsahem i strukturou požadavkům obsaženým v příloze č. 4 stavebního zákona, včetně posouzení kumulativních a synergických vlivů. Ve VVURÚ (včetně SEA) byly posuzovány akcelerační oblastí, nikoliv konkrétní záměry, a podrobnost odpovídá měřítku ÚRP a územních opatření. Vymezení akcelerační oblasti v ÚRP nezakládá právo na výstavbu VTE ani nevylučuje jiné využití území. Při vymezení akceleračních oblastí nelze předjímat konkrétní technické parametry či přesné umístění záměrů OZE. Obavy z negativních vlivů hluku a stroboskopického efektu řeší podmínky stanovené ve všech územních opatřeních pro akcelerační oblasti pro VTE, které ukládají zpracování hlukové studie, studie působení stroboskopického efektu, včetně minimalizace shadow flicker efektu. V případě, že by záměr nesplňoval zákonné hygienické limity (nařízení vlády č. 272/2011 Sb., o ochraně zdraví před nepříznivými účinky hluku a vibrací) a současně podmínky v územním opatření, nemůže být povolen. Jedním z podkladů pro zpracování Z2 ÚRP byl dokument Akcelerační oblasti, předvýběr ploch k výstavbě VTE, Screening území ČR z hlediska ochrany krajinného rázu (Roman Bukáček, Simona Vondráčková, 2025). Při vymezování akceleračních oblastí byl krajinný ráz dále prověřován, a to s ohledem na hodnoty území. Vlivy na krajinný ráz pak byly dále vyhodnoceny v rámci VVURÚ, a to jak z hlediska navrhovaného souboru akceleračních oblastí jako celku, tak pro jednotlivá území v kartách akceleračních oblastí, které obsahují i mapy viditelnosti (Příloha SEA). Podmínky v územních opatřeních pak dále

Poř. č.	Připomínkové místo	Číslo jednací	Článek	AO	Připomínka	Vyhodnocení
					že vadné posouzení dopadů VTE může mít nejen přímý vliv na jeho zdraví včetně psychické pohody, ale také to může ovlivnit socioekonomický rozvoj obce, ve které žije. Podatel ještě připomíná, že nedošlo ke kumulativnímu zhodnocení vlivů v důsledku vymezení tří AOV v těsné blízkosti (AOV82, AOV83 a AOV84). **4. Zanedbatelné pozitivní vlivy vymezení AO** V odůvodnění Změny č. 2 ani územního opatření není možné dohledat vyčíslení přínosu AOV83 pro snížení energetické závislosti anebo snížení produkce CO_2. Ve vyhodnocení vlivů územního opatření AOV83 se ale uvádí k pozitivním vlivům (přínosům) vymezení AOV a realizace VTE: *„Zanedbatelný až mírně pozitivní vliv k ochraně klimatu uplatnění AO se uplatní v globálním měřítku, tedy i z hlediska přeshraničního působení."* V dokumentaci Změny č. 2 a územního opatření je tedy přiznáno, že přínosy VTE realizovaných v AOV83 budou zanedbatelné, byť chybí konkrétní čísla. V takové situaci není pochopitelné, jak mohl zájem na vymezení AOV83 převážit nad ostatními konkrétně specifikovanými veřejnými zájmy, které naopak výstavba VTE ovlivní výrazně (byť to nekvalitně zpracované vyhodnocení Změny č. 2 a územního opatření nepřiznává). Dále se ve vyhodnocení územního opatření AOV83 uvádí: *„Vlivy na ovzduší v době výstavby zanedbatelné (prašnost při přesunu zemin, emise ze spalování PHM, sekundární prašnost), v době provozu mírně pozitivní z důvodu náhrady spalovacích zdrojů při výrobě el. energie."* Vzhledem k tomu, že se ve vyhodnocení uvádí, že vliv AOV83 na ochranu klimatu bude zanedbatelný, bude logicky zanedbatelný rozsah, ve kterém VTE realizované v AOV83 nahradí spalovací zdroje. Změna č. 2 ani územní opatření tento závěr nevyvrací, neobsahují totiž vyčíslení toho, v jak velkém rozsahu VTE realizované v AOV83 nahradí spalovací zdroje a jaký přesně vliv bude mít tato náhrada na cíle sledované Změnou č. 2, tedy snížení energetické závislosti ČR a snížení produkce CO_2. Je také třeba řádně vyhodnotit, proč těchto cílů nelze dosáhnout jinými způsoby (zvýšení počtu bloků JEDU, popř. JETE, rozvoj vodíkové infrastruktury v souladu s Vodíkovou strategií ČR, větší důraz na rozvoj FVE). Proto ani blíže nespecifikovaná náhrada spalovacích zdrojů není důvod, proč by měl zájem na vymezení AOV83 převážit nad jinými zájmy v území. **5. Výška VTE a rozloha AO** Ve Změně č. 2 ani v územním opatření pro AOV83 není vysvětleno, proč byla zvolena právě tato rozloha AO a proč má AOV právě tyto konkrétní hranice a proč právě toto vymezení AOV povede ke splnění cílů Změny č. 2. Jinými slovy není vysvětleno, proč nemůže být AO vymezena jiným způsobem tak, aby kupř. byly VTE umisťovány v dostatečné vzdálenosti od zastavěného území a zastavitelných ploch podle územních plánů (min 1,5 km) a není porovnáno, zda by toto jiné vymezení AOV třeba také nevedlo ke splnění cílů Změny č. 2. Podatel se domnívá, že to ale vzhledem k nespecifičnosti cílů Změny č. 2 není ani možné, proto by také vůbec neměla být AOV83 vymezena. **6. Hluková zátěž, vibrace a stroboskopický efekt** Podatel zásadně nesouhlasí s tím, že Změna č. 2 ani příslušné územní opatření vůbec neřeší negativní dopady hluku. Hluk totiž Změna č. 2 chápe jako normální integrální součást VTE, bez které to prostě nejde a je třeba se s tím smířit. Tento přístup nejlépe demonstruje přirovnání hluku z VTE k v podstatě příjemnému „šumění lesa", které mohou zaregistrovat jen neurotické osoby. Podatel se proto domnívá, že hlukové vlivy nebyly zhodnoceny a ve skutečnosti to ani není možné bez znalosti konkrétního projektu. Podatel zdůrazňuje, že nepovažuje za dostatečné, aby byla hluková zátěž řešena až v hlukové studii zpracované investorem. Takový přístup není schopný zajistit reálnou ochranu lidského zdraví. Podatel dále nesouhlasí s tím, že vůbec nedošlo k posouzení vlivů infrazvuku, nízkofrekvenčního hluku a vibrací, ačkoliv odborné studie upozorňují na rizika spojená s těmito doprovodnými jevy provozu VTE. Podatel se domnívá, že nebyl ani řádně zhodnocen vliv vibrací na nemovitosti. Stejně tak nebyl řádně posouzen z hlediska vlivů tzv. stroboskopický efekt, kdy se posouzení zejména nezaměřilo na obtěžující dopady stroboskopického efektu. **7. Vlivy na krajinný ráz**	omezují barevné řešení doprovodných staveb a rozsah trvalých terénních úprav. Samotný způsob vymezení akceleračních oblastí na základě podkladů (biologická posouzení, mapy citlivosti ptáků vůči výstavbě VTE zpracované ČSO, území významná pro netopýry dle podkladů ČESON, biotopy zvláště chráněných druhů velkých savců a další) a nařízení vlády č. 507/2025 Sb. minimalizuje vliv na složky životního prostředí. Pro všechny akcelerační oblasti jsou současně pořizována územní opatření, která obsahují opatření stanovená na základě biologických posouzení. Tato opatření dále zmírňují negativní vlivy, které nebylo možné vyloučit vymezením akcelerační oblasti. Podmínky v územních opatřeních zahrnují ochranu prvků lokálního ÚSES a všech biokoridorů, ochranu biotopů, ZPF a PUPFL, dále povinnost biologického dozoru, monitoring mortality ptáků a netopýrů, detekční systémy a další podmínky specifické vzhledem ke konkrétní akcelerační oblasti.

Poř. č.	Připomínkové místo	Číslo jednací	Článek	AO	Připomínka	Vyhodnocení
					Větrné elektrárny mají zásadní vlivy na krajinný ráz. Ve Vyhodnocení vlivů územního opatření AOV83 se uvádí: *„Z analýzy viditelnosti vyplývá, že hodnocené území se vyznačuje vysokou koncentrací kulturně-historických hodnot a zároveň velmi citlivým vztahem ke krajině Kokořínska a k ikonické dominantě Bezdězu. V bezprostředním okolí se uplatňuje kostel Nanebevzetí Panny Marie, kostel sv. Jakuba Většího, fara, kaple Nejsvětější Trojice, zámek a historická venkovská zástavba. Ve vzdálenosti do 2 km navazují kostel sv. Martina, radnice, sokolovna a další objekty utvářející obraz sídla. V širším území do 5 km a 15 km se pak prosazuje mimořádně bohatý soubor památek, včetně hradu Kokořín, hradu Houska, hradišť, kostelů, tvrzí, zámků a historických areálů. Rozhodující hodnotou je zde ochrana vnitřní scenérie Kokořínska a nerušených výhledů na Bezděz. Současně je třeba zachovat obraz Mšena a jeho historického jádra v krajině, včetně vazeb na příjezdové komunikace, turistické trasy a další frekventovaná místa, odkud se uplatňují ikonické pohledy na město i na širší krajinný rámec. Bezděz zde nepůsobí jen jako vzdálená dominanta, ale jako jeden z hlavních určujících prvků krajinné identity celého prostoru."* Jak je možné, že všechny tyto vlivy jsou hodnoceny jako zanedbatelné, když přitom VTE budou představovat novou dominantu, která jednoznačně výrazně ovlivní krajinu, to není ve Změně č. 2 ani v územním opatření vysvětleno. Vliv VTE na krajinný ráz bude mít ještě další dopady – již napořád bude hodnota krajinného rázu snížena, takže bude možné do území umisťovat i další záměry, které by jinak kvůli ochraně krajinného rázu nebyly přípustné. **8. Další negativní vlivy AOV83**	
9085.	Dvorščík Pavel	MMR-46375-2026-81	99czzh	AOV84	**<u>Text připomínky</u>** Podatel nesouhlasí s vymezením akcelerační oblasti AOV84 a žádá, aby tato akcelerační oblast nebyla ve Změně č. 2 Územního rozvojového plánu vymezena a aby nebylo vydáno územní opatření AOV84. **<u>Odůvodnění uplatněné připomínky</u>** **1. Direktivní vymezení AOV** Podatel namítá, že není nezbytné (a neplyne to ani ze směrnice EU RED III), aby akcelerační oblasti pro VTE (dále jen “AOV") byly vymezeny direktivně na celostátní úrovni. je naprosto dostačující, když by Změna č. 2 Územního rozvojového plánu (dále jen “Změna č. 2") dala obcím povinnost, aby prověřily možnosti vymezení AOV v územních plánech. Na základě tohoto pokynu by samosprávy znalé místních poměrů po dohodě s občany vymezily vhodné lokality pro VTE. Díky tomu by byly zohledněny s potřebnou pečlivostí a v nutné podrobnosti zásahy do veřejných zájmů, které není možné na úrovni Změny č. 2 zhodnotit, neboť to její velké měřítko neumožňuje. **2. Diskriminační vymezení AOV** Ve Změně č. 2 ÚRP není dostatečně vysvětleno, proč je třeba vymezit akcelerační oblasti právě tak, jak to činí Změna č. 2, jinými slovy není pochopitelné, proč právě počet AOV, se kterým Změna č. 2 počítá, povede ke splnění klimatických a energetických cílů a proč vymezení jiné oblasti již není zapotřebí nebo proč by klimatické a energetické cíle nemohly být plněny i bez AOV84, když není ke splnění těchto cílů (které ani nejsou ve Změně č. 2 specifikovány) zapotřebí ani o jednu AOV více. Lokalita, kde je AOV84 přitom není nijak výjimečná z hlediska potenciálu pro VTE (nebo alespoň není ve Změně č. 2 přesvědčivě popsáno, proč se AOV84 svým větrným potenciálem tak výrazně odlišuje od dalších oblastí, kde AOV vymezeny nebyly). Lze tedy předpokládat, že existují i jiné shodné oblasti, kde však z nejasných důvodů AOV nebyly vymezeny. To považuje podatel za diskriminační. Diskriminovány jsou i samosprávy, na jejichž území jsou AOV vymezeny. Vymezení AOV totiž představuje jakousi stavební uzávěru, kdy obec nemůže v dotčeném území měnit územní plán podle	**Akceptováno.** Akcelerační oblast AOV84 Doubravice byla vypuštěna.

Poř. č.	Připomínkové místo	Číslo jednací	Článek	AO	Připomínka	Vyhodnocení
					svých potřeb, ale musí respektovat vymezenou AOV. Vedle toho pak nebudou investoři VTE motivováni, aby s obci uzavřeli férovou plánovací smlouvu a poskytli obci a jejím občanům dostatečné kompenzace za negativní dopady provozu VTE. Záměry VTE povolované v AOV totiž budou protežovány a jejich výstavba výrazně usnadněna. Tato diskriminace přímo ovlivňuje i občany samospráv. **3. Nedostatečné posouzeni vlivů** Vymezení AOV s největší pravděpodobností povede k tomu, že záměry VTE v nich umisťované budou upřednostňovány a nedojde už nikdy k řádnému posouzení jejich negativních dopadů na životní prostředí, na zdraví a životy lidi. Proto by mělo být vyhodnocení vlivů Změny č. 2 a územního opatření pro AOV84 extrémně podrobné a kvalitní, prakticky na úrovni EIA. Překážkou pro takové podrobné posouzení je ale fakt, že je měřítko Územního rozvojového plánu příliš velké a neumožňuje skutečně posoudit dopady vymezení AOV (jiné by to bylo na úrovni územního plánu, resp. v procesu EIA se znalostí konkrétního záměru). Vzhledem k tomu, že na vymezení akceleračních oblastí naváže zrychlené a zjednodušené povolovací řízení před Dopravním a energetickým stavebním úřadem (DESÚ), v rámci kterého bude úřad prakticky pouze ověřovat, zda jsou záměry v souladu s vágními a nicneříkajícími podmínkami územního opatření AOV84. V souladu s těmito obecnými podmínkami ale budou téměř jakékoliv záměry, což znamená, že vlivy VTE realizovaných v AOV84 nebudou nikdy reálně posouzeny. Podatel se domnívá, že je nezbytné, aby všechny vlivy VTE byly skutečně a podrobně posouzeny. Vágní posouzení Změny č. 2 nebo územního opatřeníAOV84 je naprosto nedostatečné. Podatel se domnívá, že vadné posouzení dopadů VTE může mít nejen přímý vliv na jeho zdraví včetně psychické pohody, ale také to může ovlivnit socioekonomický rozvoj obce, ve které žije. Podatel ještě připomíná, že nedošlo ke kumulativnímu zhodnocení vlivů v důsledku vymezeni tři AOV v těsné blízkosti (AOV82, AOV83 a AOV84). **4. Zanedbatelné pozitivní vlivy vymezení AO** V odůvodněni Změny č. 2 ani územního opatření není možné dohledat vyčíslení přínosu AOV84 pro sníženi energetické závislosti anebo snížení produkce CO2. Ve vyhodnocení vlivů územního opatření AOV84 se ale uvádí k pozitivním vlivům (přínosům) vymezení AOV a realizace VTE: "*Zanedbatelný až mírně pozitivní vliv k ochraně klimatu uplatnění AO se uplatní v globálním měřítku, tedy i z hlediska přeshraničního působení*" V dokumentaci Změny č. 2 a územního opatření je tedy přiznáno, že přínosy VTE realizovaných v AOV84 budou zanedbatelné, byť chybí konkrétní čísla. V takové situaci není pochopitelné, jak mohl zájem na vymezeníAOV84 převážit nad ostatními konkrétně specifikovanými veřejnými zájmy, které naopak výstavba VTE ovlivní výrazně (byt' to nekvalitně zpracované vyhodnoceni Změny č. 2 a územního opatřeni nepřiznává). Dále se ve vyhodnoceni územního opatřeni AOV84 uvádí: "V*livy na ovzduší v době výstavby zanedbatelné (prašnost při přesunu zemin, emise ze spalováni PHM, sekundární prašnost), v době provozu potenciálně mírně pozitivní z důvodu náhrady spalovacích zdrojů při výrobě el. energie*." Vzhledem k tomu, že se ve vyhodnocení uvádí, že vliv AOV84 na ochranu klimatu bude zanedbatelný, bude logicky zanedbatelný rozsah, ve kterém VTE realizované VAOV84 nahradí spalovací zdroje. Změna č. 2 ani územní opatřeni tento závěr nevyvrací, neobsahuji totiž vyčíslení toho, v jak velkém rozsahu VTE realizované v AOV84 nahradí spalovací zdroje a jaký přesně vliv bude mít tato náhrada na cíle sledované Změnou č. 2, tedy snížení energetické závislosti ČR a sníženi produkce CO_2. je také třeba řádně vyhodnotit, proč těchto cílů nelze dosáhnout jinými způsoby (zvýšení počtu bloků JEDU, popř. JETE, rozvoj vodíkové infrastruktury v souladu s Vodíkovou strategii ČR, větší důraz na rozvoj FVE). Proto ani blíže nespecifikovaná náhrada spalovacích zdrojů není důvod, proč by měl zájem na vymezení AOV84 převážit nad jinými zájmy v území. **5. Výška VTE a rozloha AO**	

Poř. č.	Připomínkové místo	Číslo jednací	Článek	AO	Připomínka	Vyhodnocení
					Ve Změně č. 2 ani v územním opatření pro AOV84 není vysvětleno, proč byla zvolena právě tato rozloha AO a proč má AOV právě tyto konkrétní hranice a proč právě toto vymezení AOV povede ke splnění cílů Změny č. 2. jinými slovy není vysvětleno, proč nemůže být AO vymezena jiným způsobem tak, aby kupř. byly VTE umisťovány v dostatečné vzdálenosti od zastavěného území a zastavitelných ploch podle územních plánů (min 1,5 km) a není porovnáno, zda by toto jiné vymezení AOV třeba také nevedlo ke splnění cílů Změny č. 2. Podatel se domnívá, že to ale vzhledem k nespecifičnosti cílů Změny č. 2 není ani možné, proto by také vůbec neměla být AOV84 vymezena. **6. Hluková zátěž, vibrace a stroboskopický efekt** Podatel zásadně nesouhlasí s tím, že Změna č. 2 ani příslušné územní opatření vůbec neřeší negativní dopady hluku. Hluk totiž Změna č. 2 chápe jako normální integrální součást VTE, bez které to prostě nejde a je třeba se s tím smířit. Tento přistup nejlépe demonstruje přirovnání hluku z VTE k v podstatě příjemnému “šumění lesa", které mohou zaregistrovat jen neurotické osoby. Podatel se proto domnívá, že hlukové vlivy nebyly zhodnoceny a ve skutečnosti to ani není možné bez znalosti konkrétního projektu. Podatel zdůrazňuje, že nepovažuje za dostatečné, aby byla hluková zátěž řešena až v hlukové studii zpracované investorem. Takový přístup není schopný zajistit reálnou ochranu lidského zdraví. Podatel dále nesouhlasíš tím, že vůbec nedošlo k posouzení vlivů infrazvuku, nízkofrekvenčního hluku a vibrací, ačkoliv odborné studie upozorňuji na rizika spojená s těmito doprovodnými jevy provozu VTE. Podatel se domnívá, že nebyl ani řádně zhodnocen vliv vibraci na nemovitosti. Stejně tak nebyl řádně posouzen z hlediska vlivů tzv. stroboskopický efekt, kdy se posouzeni zejména nezaměřilo na obtěžující dopady stroboskopického efektu. **7. Vlivy na krajinný ráz** Větrné elektrárny mají zásadní vlivy na krajinný ráz. Ve Vyhodnocení vlivů územního opatření AOV84 se uvádí: “*Z analýzy viditelnosti vyplývá, že hodnocené území se vyznačuje mimořádně citlivým vztahem ke krajině CHKO Kokořínsko a k ikonické dominantě Bezdězu, přičemž současně obsahuje vysokou koncentraci kulturně-historických hodnot. V bezprostředním okolí se nachází hradiště Hradiště, kostel Narození Panny Marie, kostel sv. Václava s farou, kaple Nejsvětější Trojice a historická venkovská zástavba. Ve vzdálenosti do 2 km navazuji kostel povýšeni sv. Kříže, pivovar a zámek. V širším území do 5 km se uplatňuji další významné památky, včetně hradu Houska, hradiště Hrádek, kostelů, sochařských děl a zříceniny kostela Nejsvětější Trojice. Ve vzdálenosti do 15 km se pak koncentrují zásadní dominanty širšího regionu, zejména areál hradu Bezděz, hrad Kokořín, hrad Michalovice, hradiště a rozsáhlý soubor sakrálních i světských staveb. Území je přímým kontaktním prostorem okrajů CHKO Kokořínsko a současně prostorem, v němž je nutné zachovat nerušené výhledy na Bezděz i jeho pozadí při pohledech z Ještědského hřbetu v ose severovýchod-jihozápad. Zároveň je třeba respektovat obraz Mšena a scenérie Kokořínska jako celku. Jde tedy o území, kde se střetává vysoká koncentrace památek s mimořádně citlivým krajinným kontextem.* Jak je možné, že všechny tyto vlivy jsou hodnoceny jako zanedbatelné, když přitom VTE budou představovat novou dominantu, která jednoznačně výrazně ovlivni krajinu, to není ve Změně č. 2 ani v územním opatřeni vysvětleno. Vliv VTE na krajinný ráz bude mít ještě další dopady - již napořád bude hodnota krajinného rázu snížena, takže bude možné do území umisťovat i další záměry, které by jinak kvůli ochraně krajinného rázu nebyly přípustné. **8. Vlivy na zvířata** VTE velmi silně ovlivňuji jak ptáky a letouny, tak savce a hmyz, dokonce i obojživelníky aj. Vyhodnoceni územního opatření AOV84 však všechny tyto vlivy zlehčuje. Vyhodnocení proto nelze považovat za dostatečné.	

Poř. č.	Připomínkové místo	Číslo jednací	Článek	AO	Připomínka	Vyhodnocení
					V území, kde má být AOV vymezena se nachází řada ptáků i letounů. Jejich úmrtí ale Změna č. 2 chápe jako integrální a v podstatě běžnou součást provozu VTE, se kterou je třeba se smířit a příliš ji neřešit. Ve vztahu k ptákům územní opatřeni neobsahuje žádná reálná a funkční kompenzační opatření. V podstatě jen počítá s tím, že pro ochranu ptáků bude použito "vhodné technické řešení". Tím se zřejmě myslí odpuzovače, ale není vůbec vysvětleno, v jaké míře tyto odpuzovače zamezí střetům ptáků s lopatkami VTE. Jiným opatřením má být zařízeni, které zastaví roztočený rotor, ale ani zde není blíže popsáno, jak přesně bude zajištěno, aby tento mechanismus byl skutečně funkční. Jde-li o letouny, pak je opatřením k jejich ochraně monitoring provádění provozovatelem VTE. Takové opatření není vůbec schopno netopýry ochránit, ačkoliv právě netopýři jsou extrémně ohroženi VTE. Pro savce představují VTE především vizuální bariéru v území, čímž omezuji jich migraci, a vedle toho je nepříznivě ovlivňuji hlukové dopady provozu VTE a vibrace. Kromě toho VTE mohou poškoditi jejich biotopy, neboť ovlivňují lokální klima a tím i ekosystémy. Odůvodněni Změny č. 2 ani územního opatřeni nevysvětluje, proč dostala AOV84 přednost před ochranou zvířat. **9. Vlivy na vodní poměry a lokální klima** Ve vyhodnocení vlivů Změny č. 2 ani územního opatření AOV84 není popsáno, jak byly hodnoceny vlivy VTE na spodní vody a celkově na vodní poměry a na jejich možné změny v důsledku výstavby a provozu VTE. V době, kdy se celá ČR potýká s extrémními suchy a vody je stále méně, je třeba tuto otázku brát velmi vážně a rozhodně nelze pouze stroze konstatovat, že VTE mají přednost, “protože mají prostě přednost". Je totiž faktem, že VTE, zejména ty extrémně vysoké, mají železobetonové základy, které jsou schopny vodní poměry v krajině narušit. Pro VTE se také buduje infrastruktura, která také může narušit tok podzemní vody anebo snížit množství vody proudící do blízkých vodních toků nebo vodních zdrojů. Výstavba VTE také odstraňuje ochranné vrstvy půdy a podloží, čímž činí podzemní vodu pod nimi zranitelnější vůči znečištění z úniků nebo rozlitých látek z vozidel nebo zařízení použitých k jejich výstavbě a vůči únikům a látkám z turbín a související infrastruktury během provozu. Je také známo, že VTE velmi výrazně ovlivňují klima ve svém okolí(negativně). jedná se především o dopady na teplotu zemského povrchu, fyzikálně-chemické vlastnosti půdy, rychlost větru, vlhkost a srážky. Větrné elektrárny na pevnině mají významný oteplovací vliv na teplotu zemského povrchu v noci. V důsledku zhoršování fyzikálně-chemických vlastnosti půdy dochází k vysušováni lokalit nacházejících se u VTE. Půdní vlhkost navíc ovlivňuje rovnováhu ekosystému, což ohrožuje ekologickou stabilitu krajiny a některé druhy zvířat. Z vyhodnoceni územního opatřeníAOV84 ani Změny č. 2 jako celku ani z jejich odůvodnění není vůbec zřejmé, jak bylo s těmito fakty naloženo. **10. Vlivy na zemědělský půdní fond** Ve vyhodnocení územního opatření se uvádí: “*Přítomnost ZPF v I. a II. třídě ochrany. Zábory jsou také v III., IV a V. třídě ochrany, převažuje zábor ve II. tř. ochrany ZPF. S ohledem na velmi nízký rozsah záborů ve vyšší třídě ochrany dále neřešeno. V případě VTE a doprovodných staveb (rozvoden, úložišť el. energie, komunikací apod.) v AO je zábor pro zajištěni bezpečnosti hodnocení považován za trvalý. Uplatnění AO nebude mít vliv na ekologické funkce půdy*." Rozsah záborů je přitom následující:	

Poř. č.	Připomínkové místo	Číslo jednací	Článek	AO	Připomínka	Vyhodnocení

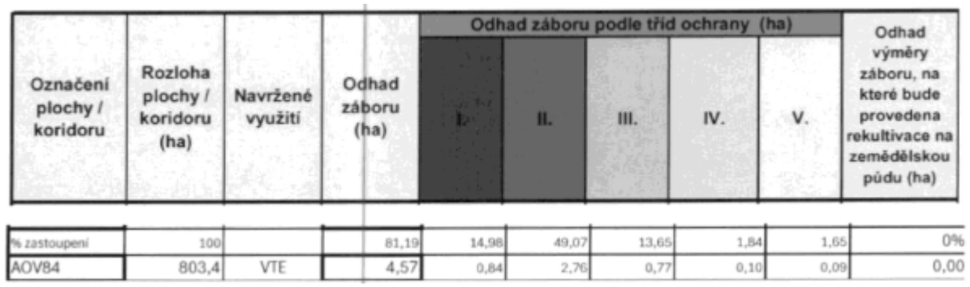

Označení plochy / koridoru	Rozloha plochy / koridoru (ha)	Navržené využití	Odhad záboru (ha)	Odhad záboru podle tříd ochrany (ha) I.	II.	III.	IV.	V.	Odhad výměry záboru, na které bude provedena rekultivace na zemědělskou půdu (ha)
% zastoupení	100		81,19	14,98	49,07	13,65	1,84	1,65	0%
AOV84	803,4	VTE	4,57	0,84	2,76	0,77	0,10	0,09	0,00

Podle názoru podatele nelze považovat trvalé zničení skoro 3,5 hektarů cenné půdy (tento odhad může být navíc podhodnocen) za něco, co není třeba řešit. Takové zdůvodnění záborů je bizarní a nedostačuje požadavkům v § 4 odst. 3 zákona č. 334/1992 Sb., o ochraně ZPF, kde se mj. uvádí, že zemědělskou půdu I. a II. třídy ochrany lze v územně plánovací dokumentaci určit k jinému než zemědělskému účelu nebo odejmout pouze v případech, kdy jiný veřejný zájem výrazně převažuje nad veřejným zájmem ochrany zemědělského půdního fondu.
Podatel se ze Změny č. 2 ani územního opatření AOV84 a jejich odůvodnění nedozvěděl, jak bylo doloženo, že výrazně převažuje veřejný zájem na realizaci VTE nad zájmem na ochraně cenných částí ZPF. Nezjistil ani to, jak zábor ZPF přispěje k tomu, aby byly zmírněny dopady změny klimatu nebo aby byla zvýšena energetická soběstačnosti ČR (a v jakém rozsahu se tak stane). Podatel také neví, proč není možné VTE realizovat jinde, kde by k záborům cenných půd nedošlo. Na uvedené otázky by měla Změna č. 2 odpovědět velmi přesně nebo akcelerační oblast nevymezovat a ponechat vše na územní plány a povolovací řízení, kde budou moct být zábory skutečně podrobně posouzeny a vyhodnoceny.

11. Specifické negativní dopady – zásadní opomenutí dokumentace

Podatel nad rámec výše uvedených bodů uplatňuje tyto klíčové a specifické připomínky:

A. Metodická vada dokumentace – nepřípustné „salámování" záměru a absence vyhodnocení vedení VN
Předložená dokumentace vyhodnocuje akcelerační zónu AOV84 izolovaně pouze jako prostor pro umístění samotných stožárů VTE a její nejbližší technické infrastruktury. Realizace větrného parku takového rozsahu si však vyžádá masivní doprovodnou technickou infrastrukturu pro vyvedení výkonu – zejména výstavbu nových tras nadzemního či podzemního vedení vysokého napětí (VN). Tato doprovodná infrastruktura generuje obrovské vlastní negativní vlivy. Trvalé ochranné pásmo linek VN znamená další nezanedbatelný zábor vysoce chráněné zemědělské půdy, lesy stožárů VN v otevřené krajině pod Bezdězem brutálně prohloubí vizuální znečištění krajinného rázu a nadzemní dráty VN v kombinaci s rotory představují nejčastější příčinu mortality chráněného ptactva. Územní opatření nemůže vymezit zónu, aniž by garantovalo a vyhodnotilo možnost legálního a ekologicky průchodného vyvedení energie z území jako celku.

B. Ignorování akustických specifik rurální krajiny a hlukového pozadí
Obce v AOV84 a jejich okolí vykazují charakteristické vlastnosti tiché venkovské krajiny s extrémně nízkým hlukem pozadí, kde akustické reziduum v nočních hodinách nepřesahuje 30 dB. Umístění průmyslového zdroje hluku do takto čistého prostředí způsobí drastický hlukový kontrast. Negativní dopady hlukového zatížení budou v této lokalitě vnímány výrazně intenzivněji než v urbanizovaných či průmyslových oblastech.

C. Fatální neúplnost biologického hodnocení (opomenuté kriticky ohrožené druhy avifauny)
Dokumentace zcela ignoruje prokazatelný a stabilní výskyt čtyř zvláště chráněných druhů avifauny v dotčeném území zóny AOV84:

- jeřáb popelavý (*Grus grus*) – lokalita slouží jako tahový koridor;

Poř. č.	Připomínkové místo	Číslo jednací	Článek	AO	Připomínka	Vyhodnocení
					○ orel mořský (*Haliaeetus albicilla*) – území je pravidelným zimovištěm tohoto dravce; ○ čáp černý (*Ciconia nigra*) – letová oblast; ○ dudek chocholatý (*Upupa epops*) – druh využívající lokalitu jako tahový koridor; ○ ťuhýk šedý (*Lanius excubitor*) – druh s doloženým výskytem v polních vlnách území; ○ rorýs obecný (*Apus apus*) – pravidelná hnízdní lokalita. Vzhledem k výšce rotorů hrozí velkým druhům přímá mortalita a menším druhům trvalé vytěsnění z biotopu (displacement effect), což je v rozporu se zákonem č. 114/1992 Sb. **D. Rozpor s národní energetickou legislativou** Vymezení zóny AOV84 na vysoce bonitní zemědělské půdě (ZPF I. a II. třídy) je v přímém rozporu se zákonem č. 249/2025 Sb. Tento zákon v § 4 odst. 3 explicitně ukládá státním orgánům povinnost při plánování zón OZE přednostně využívat již degradované plochy, zastavěná území či brownfieldy. Vymezení čistě rurální lokality bez předchozího vyčerpání industriálních ploch v regionu je v rozporu s tímto zákonem. **E. Bezpečnostní rizika námrazy a odlétujícího ledu** Územní opatření opomíjí bezpečnostní rizika spojená se specifickými klimatickými podmínkami v blízkosti Vrátenské hory v zimním období. U obřích rotorů dochází k pravidelnému vzniku masivní námrazy na lopatkách. Při jejich roztočení vzniká reálné riziko odlétávání velkých kusů ledu (ice throw) do vzdálenosti stovek metrů, což přímo ohrožuje bezpečnost občanů, zemědělců a zvířat v okolní otevřené krajině. **F. Socioekonomické dopady a drastické snížení tržní hodnoty nemovitostí** Předložená dokumentace SEA zcela opomenula vyhodnocení socioekonomických dopadů vymezení akcelerační zóny v uvedeném rozsahu na majitele nemovitostí. Umístění průmyslového větrného parku do bezprostřední blízkosti rezidenční zástavby prokazatelně způsobí drastické snížení tržní hodnoty nemovitostí (rodinných domů a pozemků určených k výstavbě), a to dle mezinárodních i tuzemských realitních studií v rozsahu 7 % až 23 % v závislosti na vizuální a akustické expozici. Tento propad ceny představuje přímou finanční újmu vlastníků. Stát tímto krokem přenáší ekonomické náklady a rizika spojená s transformací energetiky na konkrétní fyzické osoby, aniž by dokumentace tento vliv reflektovala či navrhovala jakékoli kompenzační mechanismy pro sanaci znehodnoceného soukromého majetku. **G. Nedostatečné posouzení vlivů na zdraví obyvatel a porušení zásady předběžné opatrnosti** Předložená dokumentace SEA zcela rezignovala na komplexní vyhodnocení dlouhodobých účinků provozu obřích VTE na lidské zdraví, a to zejména v kontextu kumulativního působení tří těsně sousedících zón (AOV82, AOV83 a AOV84). Zlehčuje či ignoruje problematiku nízkofrekvenčního hluku a infrazvuku. Negativní dopady na lidský organismus (poruchy spánku, rozvoj kardiovaskulárních onemocnění, chronický stres a tzv. syndrom větrných elektráren) jsou předmětem řady moderních medicínských studií. Vymezení akcelerační zóny takového rozsahu bez lékařského a vědeckého konsenzu o bezpečnosti takto masivních průmyslových struktur v bezprostřední blízkosti rezidenční zástavby je navíc flagrantním porušením zásady předběžné opatrnosti. Tato zásada je zakotvená v § 13 zákona č. 17/1992 Sb., o životním prostředí, a rovněž v unijním právu (čl. 191 Smlouvy o fungování EU). Stát je proto povinen uplatnit nejvyšší míru opatrnosti a zónu AOV84 nevymezovat, dokud nebudou bezpečně vyvrácena veškerá zdravotní rizika pro obyvatele v okolí AOV. **12. Doplňující připomínky podatele** Mám obavy, že výstavba takto rozsáhlých staveb nenávratně naruší historický genius loci naší obce a promění malebnou venkovskou krajinu v technokratickou zónu.	
9086.	Dvorščík Pavel	MMR-46376-2026-81	99czzh	AOV84	**<u>Text připomínky</u>**	**Akceptováno.** Akcelerační oblast AOV84 Doubravice byla vypuštěna.

Poř. č.	Připomínkové místo	Číslo jednací	Článek	AO	Připomínka	Vyhodnocení
					Podatel nesouhlasí s vymezením akcelerační oblasti AOV84 a žádá, aby tato akcelerační oblast nebyla ve Změně č. 2 Územního rozvojového plánu vymezena a aby nebylo vydáno územní opatření AOV84. **<u>Odůvodnění uplatněné připomínky</u>** **1. Direktivní vymezení AOV** Podatel namítá, že není nezbytné (a neplyne to ani ze směrnice EU RED III), aby akcelerační oblasti pro VTE (dále jen “AOV") byly vymezeny direktivně na celostátní úrovni. je naprosto dostačující, když by Změna č. 2 Územního rozvojového plánu (dále jen “Změna č. 2") dala obcím povinnost, aby prověřily možnosti vymezení AOV v územních plánech. Na základě tohoto pokynu by samosprávy znalé místních poměrů po dohodě s občany vymezily vhodné lokality pro VTE. Díky tomu by byly zohledněny s potřebnou pečlivostí a v nutné podrobnosti zásahy do veřejných zájmů, které není možné na úrovni Změny č. 2 zhodnotit, neboť to její velké měřítko neumožňuje. **2. Diskriminační vymezení AOV** Ve Změně č. 2 ÚRP není dostatečně vysvětleno, proč je třeba vymezit akcelerační oblasti právě tak, jak to činí Změna č. 2, jinými slovy není pochopitelné, proč právě počet AOV, se kterým Změna č. 2 počítá, povede ke splnění klimatických a energetických cílů a proč vymezení jiné oblasti již není zapotřebí nebo proč by klimatické a energetické cíle nemohly být plněny i bez AOV84, když není ke splnění těchto cílů (které ani nejsou ve Změně č. 2 specifikovány) zapotřebí ani o jednu AOV více. Lokalita, kde je AOV84 přitom není nijak výjimečná z hlediska potenciálu pro VTE (nebo alespoň není ve Změně č. 2 přesvědčivě popsáno, proč se AOV84 svým větrným potenciálem tak výrazně odlišuje od dalších oblastí, kde AOV vymezeny nebyly). Lze tedy předpokládat, že existují i jiné shodné oblasti, kde však z nejasných důvodů AOV nebyly vymezeny. To považuje podatel za diskriminační. Diskriminovány jsou i samosprávy, na jejichž území jsou AOV vymezeny. Vymezení AOV totiž představuje jakousi stavební uzávěru, kdy obec nemůže v dotčeném území měnit územní plán podle svých potřeb, ale musí respektovat vymezenou AOV. Vedle toho pak nebudou investoři VTE motivováni, aby s obci uzavřeli férovou plánovací smlouvu a poskytli obci a jejím občanům dostatečné kompenzace za negativní dopady provozu VTE. Záměry VTE povolované v AOV totiž budou protežovány a jejich výstavba výrazně usnadněna. Tato diskriminace přímo ovlivňuje i občany samospráv. **3. Nedostatečné posouzeni vlivů** Vymezení AOV s největší pravděpodobností povede k tomu, že záměry VTE v nich umisťované budou upřednostňovány a nedojde už nikdy k řádnému posouzení jejich negativních dopadů na životní prostředí, na zdraví a životy lidi. Proto by mělo být vyhodnocení vlivů Změny č. 2 a územního opatření pro AOV84 extrémně podrobné a kvalitní, prakticky na úrovni EIA. Překážkou pro takové podrobné posouzení je ale fakt, že je měřítko Územního rozvojového plánu příliš velké a neumožňuje skutečně posoudit dopady vymezení AOV (jiné by to bylo na úrovni územního plánu, resp. v procesu EIA se znalostí konkrétního záměru). Vzhledem k tomu, že na vymezení akceleračních oblastí naváže zrychlené a zjednodušené povolovací řízení před Dopravním a energetickým stavebním úřadem (DESÚ), v rámci kterého bude úřad prakticky pouze ověřovat, zda jsou záměry v souladu s vágními a nicneříkajícími podmínkami územního opatření AOV84. V souladu s těmito obecnými podmínkami ale budou téměř jakékoliv záměry, což znamená, že vlivy VTE realizovaných v AOV84 nebudou nikdy reálně posouzeny. Podatel se domnívá, že je nezbytné, aby všechny vlivy VTE byly skutečně a podrobně posouzeny. Vágní posouzení Změny č. 2 nebo územního opatřeníAOV84 je naprosto nedostatečné. Podatel se domnívá, že vadné posouzení dopadů VTE může mít nejen přímý vliv na jeho zdraví včetně psychické pohody, ale také to může ovlivnit socioekonomický rozvoj obce, ve které žije.	

Poř. č.	Připomínkové místo	Číslo jednací	Článek	AO	Připomínka	Vyhodnocení
					Podatel ještě připomíná, že nedošlo ke kumulativnímu zhodnocení vlivů v důsledku vymezeni tři AOV v těsné blízkosti (AOV82, AOV83 a AOV84). **4. Zanedbatelné pozitivní vlivy vymezení AO** V odůvodněni Změny č. 2 ani územního opatření není možné dohledat vyčíslení přínosu AOV84 pro sníženi energetické závislosti anebo snížení produkce CO2. Ve vyhodnocení vlivů územního opatření AOV84 se ale uvádí k pozitivním vlivům (přínosům) vymezení AOV a realizace VTE: "*Zanedbatelný až mírně pozitivní vliv k ochraně klimatu uplatnění AO se uplatní v globálním měřítku, tedy i z hlediska přeshraničního působení*" V dokumentaci Změny č. 2 a územního opatření je tedy přiznáno, že přínosy VTE realizovaných v AOV84 budou zanedbatelné, byť chybí konkrétní čísla. V takové situaci není pochopitelné, jak mohl zájem na vymezeníAOV84 převážit nad ostatními konkrétně specifikovanými veřejnými zájmy, které naopak výstavba VTE ovlivní výrazně (byt' to nekvalitně zpracované vyhodnoceni Změny č. 2 a územního opatřeni nepřiznává). Dále se ve vyhodnoceni územního opatřeni AOV84 uvádí: "V*livy na ovzduší v době výstavby zanedbatelné (prašnost při přesunu zemin, emise ze spalováni PHM, sekundární prašnost), v době provozu potenciálně mírně pozitivní z důvodu náhrady spalovacích zdrojů při výrobě el. energie*." Vzhledem k tomu, že se ve vyhodnocení uvádí, že vliv AOV84 na ochranu klimatu bude zanedbatelný, bude logicky zanedbatelný rozsah, ve kterém VTE realizované VAOV84 nahradí spalovací zdroje. Změna č. 2 ani územní opatřeni tento závěr nevyvrací, neobsahuji totiž vyčíslení toho, v jak velkém rozsahu VTE realizované v AOV84 nahradí spalovací zdroje a jaký přesně vliv bude mít tato náhrada na cíle sledované Změnou č. 2, tedy snížení energetické závislosti ČR a sníženi produkce CO_2. je také třeba řádně vyhodnotit, proč těchto cílů nelze dosáhnout jinými způsoby (zvýšení počtu bloků JEDU, popř. JETE, rozvoj vodíkové infrastruktury v souladu s Vodíkovou strategii ČR, větší důraz na rozvoj FVE). Proto ani blíže nespecifikovaná náhrada spalovacích zdrojů není důvod, proč by měl zájem na vymezení AOV84 převážit nad jinými zájmy v území. **5. Výška VTE a rozloha AO** Ve Změně č. 2 ani v územním opatření pro AOV84 není vysvětleno, proč byla zvolena právě tato rozloha AO a proč má AOV právě tyto konkrétní hranice a proč právě toto vymezení AOV povede ke splnění cílů Změny č. 2. jinými slovy není vysvětleno, proč nemůže být AO vymezena jiným způsobem tak, aby kupř. byly VTE umisťovány v dostatečné vzdálenosti od zastavěného území a zastavitelných ploch podle územních plánů (min 1,5 km) a není porovnáno, zda by toto jiné vymezení AOV třeba také nevedlo ke splnění cílů Změny č. 2. Podatel se domnívá, že to ale vzhledem k nespecifičnosti cílů Změny č. 2 není ani možné, proto by také vůbec neměla být AOV84 vymezena. **6. Hluková zátěž, vibrace a stroboskopický efekt** Podatel zásadně nesouhlasí s tím, že Změna č. 2 ani příslušné územní opatření vůbec neřeší negativní dopady hluku. Hluk totiž Změna č. 2 chápe jako normální integrální součást VTE, bez které to prostě nejde a je třeba se s tím smířit. Tento přistup nejlépe demonstruje přirovnání hluku z VTE k v podstatě příjemnému "šumění lesa", které mohou zaregistrovat jen neurotické osoby. Podatel se proto domnívá, že hlukové vlivy nebyly zhodnoceny a ve skutečnosti to ani není možné bez znalosti konkrétního projektu. Podatel zdůrazňuje, že nepovažuje za dostatečné, aby byla hluková zátěž řešena až v hlukové studii zpracované investorem. Takový přístup není schopný zajistit reálnou ochranu lidského zdraví. Podatel dále nesouhlasíš tím, že vůbec nedošlo k posouzení vlivů infrazvuku, nízkofrekvenčního hluku a vibrací, ačkoliv odborné studie upozorňuji na rizika spojená s těmito doprovodnými jevy provozu VTE. Podatel se domnívá, že nebyl ani řádně zhodnocen vliv vibraci na nemovitosti. Stejně tak nebyl řádně posouzen z hlediska vlivů tzv. stroboskopický efekt, kdy se posouzeni zejména nezaměřilo na obtěžující dopady stroboskopického efektu.	

Poř. č.	Připomínkové místo	Číslo jednací	Článek	AO	Připomínka	Vyhodnocení
					7. Vlivy na krajinný ráz Větrné elektrárny mají zásadní vlivy na krajinný ráz. Ve Vyhodnocení vlivů územního opatření AOV84 se uvádí: "*Z analýzy viditelnosti vyplývá, že hodnocené území se vyznačuje mimořádně citlivým vztahem ke krajině CHKO Kokořínsko a k ikonické dominantě Bezdězu, přičemž současně obsahuje vysokou koncentraci kulturně-historických hodnot. V bezprostředním okolí se nachází hradiště Hradiště, kostel Narození Panny Marie, kostel sv. Václava s farou, kaple Nejsvětější Trojice a historická venkovská zástavba. Ve vzdálenosti do 2 km navazuji kostel povýšeni sv. Kříže, pivovar a zámek. V širším území do 5 km se uplatňuji další významné památky, včetně hradu Houska, hradiště Hrádek, kostelů, sochařských děl a zříceniny kostela Nejsvětější Trojice. Ve vzdálenosti do 15 km se pak koncentrují zásadní dominanty širšího regionu, zejména areál hradu Bezděz, hrad Kokořín, hrad Michalovice, hradiště a rozsáhlý soubor sakrálních i světských staveb. Území je přímým kontaktním prostorem okrajů CHKO Kokořínsko a současně prostorem, v němž je nutné zachovat nerušené výhledy na Bezděz i jeho pozadí při pohledech z Ještědského hřbetu v ose severovýchod-jihozápad. Zároveň je třeba respektovat obraz Mšena a scenérie Kokořínska jako celku. Jde tedy o území, kde se střetává vysoká koncentrace památek s mimořádně citlivým krajinným kontextem.* Jak je možné, že všechny tyto vlivy jsou hodnoceny jako zanedbatelné, když přitom VTE budou představovat novou dominantu, která jednoznačně výrazně ovlivni krajinu, to není ve Změně č. 2 ani v územním opatřeni vysvětleno. Vliv VTE na krajinný ráz bude mít ještě další dopady - již napořád bude hodnota krajinného rázu snížena, takže bude možné do území umisťovat i další záměry, které by jinak kvůli ochraně krajinného rázu nebyly přípustné. **8. Vlivy na zvířata** VTE velmi silně ovlivňuji jak ptáky a letouny, tak savce a hmyz, dokonce i obojživelníky aj. Vyhodnoceni územního opatření AOV84 však všechny tyto vlivy zlehčuje. Vyhodnocení proto nelze považovat za dostatečné. V území, kde má být AOV vymezena se nachází řada ptáků i letounů. Jejich úmrtí ale Změna č. 2 chápe jako integrální a v podstatě běžnou součást provozu VTE, se kterou je třeba se smířit a příliš ji neřešit. Ve vztahu k ptákům územní opatřeni neobsahuje žádná reálná a funkční kompenzační opatření. V podstatě jen počítá s tím, že pro ochranu ptáků bude použito "vhodné technické řešení". Tím se zřejmě myslí odpuzovače, ale není vůbec vysvětleno, v jaké míře tyto odpuzovače zamezí střetům ptáků s lopatkami VTE. Jiným opatřením má být zařízeni, které zastaví roztočený rotor, ale ani zde není blíže popsáno, jak přesně bude zajištěno, aby tento mechanismus byl skutečně funkční. Jde-li o letouny, pak je opatřením k jejich ochraně monitoring provádění provozovatelem VTE. Takové opatření není vůbec schopno netopýry ochránit, ačkoliv právě netopýři jsou extrémně ohroženi VTE. Pro savce představují VTE především vizuální bariéru v území, čímž omezuji jich migraci, a vedle toho je nepříznivě ovlivňuji hlukové dopady provozu VTE a vibrace. Kromě toho VTE mohou poškoditi jejich biotopy, neboť ovlivňují lokální klima a tím i ekosystémy. Odůvodněni Změny č. 2 ani územního opatřeni nevysvětluje, proč dostala AOV84 přednost před ochranou zvířat. **9. Vlivy na vodní poměry a lokální klima** Ve vyhodnocení vlivů Změny č. 2 ani územního opatření AOV84 není popsáno, jak byly hodnoceny vlivy VTE na spodní vody a celkově na vodní poměry a na jejich možné změny v důsledku výstavby a provozu VTE. V době, kdy se celá ČR potýká s extrémními suchy a vody je stále méně, je třeba tuto otázku brát velmi vážně a rozhodně nelze pouze stroze konstatovat, že VTE mají přednost, "protože mají prostě přednost".	

Poř. č.	Připomínkové místo	Číslo jednací	Článek	AO	Připomínka	Vyhodnocení
					Je totiž faktem, že VTE, zejména ty extrémně vysoké, mají železobetonové základy, které jsou schopny vodní poměry v krajině narušit. Pro VTE se také buduje infrastruktura, která také může narušit tok podzemní vody anebo snížit množství vody proudící do blízkých vodních toků nebo vodních zdrojů. Výstavba VTE také odstraňuje ochranné vrstvy půdy a podloží, čímž činí podzemní vodu pod nimi zranitelnější vůči znečištění z úniků nebo rozlitých látek z vozidel nebo zařízení použitých k jejich výstavbě a vůči únikům a látkám z turbín a související infrastruktury během provozu. Je také známo, že VTE velmi výrazně ovlivňují klima ve svém okolí(negativně). jedná se především o dopady na teplotu zemského povrchu, fyzikálně-chemické vlastnosti půdy, rychlost větru, vlhkost a srážky. Větrné elektrárny na pevnině mají významný oteplovací vliv na teplotu zemského povrchu v noci. V důsledku zhoršování fyzikálně-chemických vlastnosti půdy dochází k vysušováni lokalit nacházejících se u VTE. Půdní vlhkost navíc ovlivňuje rovnováhu ekosystému, což ohrožuje ekologickou stabilitu krajiny a některé druhy zvířat. Z vyhodnoceni územního opatřeníAOV84 ani Změny č. 2 jako celku ani z jejich odůvodnění není vůbec zřejmé, jak bylo s těmito fakty naloženo. **10. Vlivy na zemědělský půdní fond** Ve vyhodnocení územního opatření se uvádí: "*Přítomnost ZPF v I. a II. třídě ochrany. Zábory jsou také v III., IV a V. třídě ochrany, převažuje zábor ve II. tř. ochrany ZPF. S ohledem na velmi nízký rozsah záborů ve vyšší třídě ochrany dále neřešeno. V případě VTE a doprovodných staveb (rozvoden, úložišť el. energie, komunikací apod.) v AO je zábor pro zajištěni bezpečnosti hodnocení považován za trvalý. Uplatnění AO nebude mít vliv na ekologické funkce půdy*." Rozsah záborů je přitom následující: 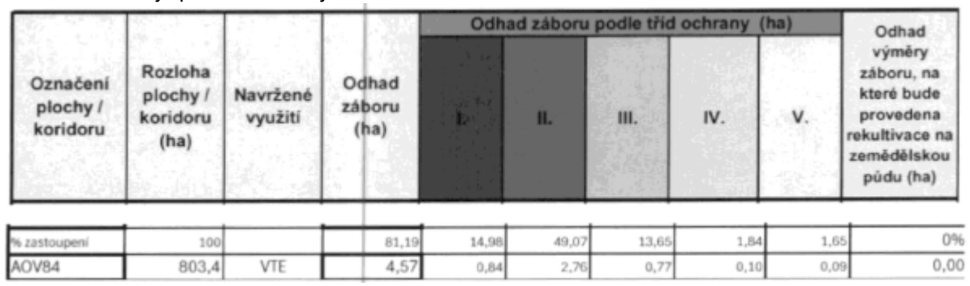 Podle názoru podatele nelze považovat trvalé zničení skoro 3,5 hektarů cenné půdy (tento odhad může být navíc podhodnocen) za něco, co není třeba řešit. Takové zdůvodnění záborů je bizarní a nedostačuje požadavkům v § 4 odst. 3 zákona č. 334/1992 Sb., o ochraně ZPF, kde se mj. uvádí, že zemědělskou půdu I. a II. třídy ochrany lze v územně plánovací dokumentaci určit k jinému než zemědělskému účelu nebo odejmout pouze v případech, kdy jiný veřejný zájem výrazně převažuje nad veřejným zájmem ochrany zemědělského půdního fondu. Podatel se ze Změny č. 2 ani územního opatření AOV84 a jejich odůvodnění nedozvěděl, jak bylo doloženo, že výrazně převažuje veřejný zájem na realizaci VTE nad zájmem na ochraně cenných částí ZPF. Nezjistil ani to, jak zábor ZPF přispěje k tomu, aby byly zmírněny dopady změny klimatu nebo aby byla zvýšena energetická soběstačnosti ČR (a v jakém rozsahu se tak stane). Podatel také neví, proč není možné VTE realizovat jinde, kde by k záborům cenných půd nedošlo. Na uvedené otázky by měla Změna č. 2 odpovědět velmi přesně nebo akcelerační oblast nevymezovat a ponechat vše na územní plány a povolovací řízení, kde budou moct být zábory skutečně podrobně posouzeny a vyhodnoceny. **11. Specifické negativní dopady – zásadní opomenutí dokumentace** Podatel nad rámec výše uvedených bodů uplatňuje tyto klíčové a specifické připomínky:	

Označení plochy / koridoru	Rozloha plochy / koridoru (ha)	Navržené využití	Odhad záboru (ha)	Odhad záboru podle tříd ochrany (ha) I.	II.	III.	IV.	V.	Odhad výměry záboru, na které bude provedena rekultivace na zemědělskou půdu (ha)
% zastoupení	100		81,19	14,98	49,07	13,65	1,84	1,65	0%
AOV84	803,4	VTE	4,57	0,84	2,76	0,77	0,10	0,09	0,00

Poř. č.	Připomínkové místo	Číslo jednací	Článek	AO	Připomínka	Vyhodnocení
					A. Metodická vada dokumentace – nepřípustné „salámování" záměru a absence vyhodnocení vedení VN Předložená dokumentace vyhodnocuje akcelerační zónu AOV84 izolovaně pouze jako prostor pro umístění samotných stožárů VTE a její nejbližší technické infrastruktury. Realizace větrného parku takového rozsahu si však vyžádá masivní doprovodnou technickou infrastrukturu pro vyvedení výkonu – zejména výstavbu nových tras nadzemního či podzemního vedení vysokého napětí (VN). Tato doprovodná infrastruktura generuje obrovské vlastní negativní vlivy. Trvalé ochranné pásmo linek VN znamená další nezanedbatelný zábor vysoce chráněné zemědělské půdy, lesy stožárů VN v otevřené krajině pod Bezdězem brutálně prohloubí vizuální znečištění krajinného rázu a nadzemní dráty VN v kombinaci s rotory představují nejčastější příčinu mortality chráněného ptactva. Územní opatření nemůže vymezit zónu, aniž by garantovalo a vyhodnotilo možnost legálního a ekologicky průchodného vyvedení energie z území jako celku. **B. Ignorování akustických specifik rurální krajiny a hlukového pozadí** Obce v AOV84 a jejich okolí vykazují charakteristické vlastnosti tiché venkovské krajiny s extrémně nízkým hlukem pozadí, kde akustické reziduum v nočních hodinách nepřesahuje 30 dB. Umístění průmyslového zdroje hluku do takto čistého prostředí způsobí drastický hlukový kontrast. Negativní dopady hlukového zatížení budou v této lokalitě vnímány výrazně intenzivněji než v urbanizovaných či průmyslových oblastech. **C. Fatální neúplnost biologického hodnocení (opomenuté kriticky ohrožené druhy avifauny)** Dokumentace zcela ignoruje prokazatelný a stabilní výskyt čtyř zvláště chráněných druhů avifauny v dotčeném území zóny AOV84: o jeřáb popelavý (*Grus grus*) – lokalita slouží jako tahový koridor; o orel mořský (*Haliaeetus albicilla*) – území je pravidelným zimovištěm tohoto dravce; o čáp černý (*Ciconia nigra*) – letová oblast; o dudek chocholatý (*Upupa epops*) – druh využívající lokalitu jako tahový koridor; o ťuhýk šedý (*Lanius excubitor*) – druh s doloženým výskytem v polních vlnách území; o rorýs obecný (*Apus apus*) – pravidelná hnízdní lokalita. Vzhledem k výšce rotorů hrozí velkým druhům přímá mortalita a menším druhům trvalé vytěsnění z biotopu (displacement effect), což je v rozporu se zákonem č. 114/1992 Sb. **D. Rozpor s národní energetickou legislativou** Vymezení zóny AOV84 na vysoce bonitní zemědělské půdě (ZPF I. a II. třídy) je v přímém rozporu se zákonem č. 249/2025 Sb. Tento zákon v § 4 odst. 3 explicitně ukládá státním orgánům povinnost při plánování zón OZE přednostně využívat již degradované plochy, zastavěná území či brownfieldy. Vymezení čistě rurální lokality bez předchozího vyčerpání industriálních ploch v regionu je v rozporu s tímto zákonem. **E. Bezpečnostní rizika námrazy a odlétujícího ledu** Územní opatření opomíjí bezpečnostní rizika spojená se specifickými klimatickými podmínkami v blízkosti Vrátenské hory v zimním období. U obřích rotorů dochází k pravidelnému vzniku masivní námrazy na lopatkách. Při jejich roztočení vzniká reálné riziko odlétávání velkých kusů ledu (ice throw) do vzdálenosti stovek metrů, což přímo ohrožuje bezpečnost občanů, zemědělců a zvířat v okolní otevřené krajině. **F. Socioekonomické dopady a drastické snížení tržní hodnoty nemovitostí** Předložená dokumentace SEA zcela opomenula vyhodnocení socioekonomických dopadů vymezení akcelerační zóny v uvedeném rozsahu na majitele nemovitostí. Umístění průmyslového větrného parku do bezprostřední blízkosti rezidenční zástavby prokazatelně způsobí drastické snížení tržní hodnoty nemovitostí (rodinných domů a pozemků určených k výstavbě), a to dle mezinárodních i tuzemských realitních studií v rozsahu 7 % až 23 % v závislosti na vizuální a akustické expozici. Tento propad ceny představuje přímou finanční újmu vlastníků. Stát tímto krokem přenáší ekonomické náklady a rizika	

Poř. č.	Připomínkové místo	Číslo jednací	Článek	AO	Připomínka	Vyhodnocení
					spojená s transformací energetiky na konkrétní fyzické osoby, aniž by dokumentace tento vliv reflektovala či navrhovala jakékoli kompenzační mechanismy pro sanaci znehodnoceného soukromého majetku. **G. Nedostatečné posouzení vlivů na zdraví obyvatel a porušení zásady předběžné opatrnosti** Předložená dokumentace SEA zcela rezignovala na komplexní vyhodnocení dlouhodobých účinků provozu obřích VTE na lidské zdraví, a to zejména v kontextu kumulativního působení tří těsně sousedících zón (AOV82, AOV83 a AOV84). Zlehčuje či ignoruje problematiku nízkofrekvenčního hluku a infrazvuku. Negativní dopady na lidský organismus (poruchy spánku, rozvoj kardiovaskulárních onemocnění, chronický stres a tzv. syndrom větrných elektráren) jsou předmětem řady moderních medicínských studií. Vymezení akcelerační zóny takového rozsahu bez lékařského a vědeckého konsenzu o bezpečnosti takto masivních průmyslových struktur v bezprostřední blízkosti rezidenční zástavby je navíc flagrantním porušením zásady předběžné opatrnosti. Tato zásada je zakotvená v § 13 zákona č. 17/1992 Sb., o životním prostředí, a rovněž v unijním právu (čl. 191 Smlouvy o fungování EU). Stát je proto povinen uplatnit nejvyšší míru opatrnosti a zónu AOV84 nevymezovat, dokud nebudou bezpečně vyvrácena veškerá zdravotní rizika pro obyvatele v okolí AOV. **12. Doplňující připomínky podatele**	
9087.	Nikodémová Jarmila	MMR-46377-2026-81	99czzg	AOV83	**Text připomínky** Podatel nesouhlasí s vymezením akcelerační oblasti AOV83 a žádá, aby tato akcelerační oblast nebyla ve Změně č. 2 Územního rozvojového plánu vymezena a aby nebylo vydáno územní opatření AOV83. **Odůvodnění uplatněné připomínky** **1. Direktivní vymezení AOV** Podatel se domnívá, že není nezbytné (a neplyne to ani ze směrnice EU RED III), aby akcelerační oblasti pro VTE (dále jen „AOV") byly vymezeny direktivně na celostátní úrovni. Je naprosto dostačující, když by Změna č. 2 Územního rozvojového plánu (dále jen „Změna č. 2") dala obcím povinnost, aby prověřily možnosti vymezení AOV v územních plánech. Na základě tohoto pokynu by samosprávy znalé místních poměrů po dohodě s občany vymezily vhodné lokality pro VTE. Díky tomu by byly zohledněny s potřebnou pečlivostí a v nutné podrobnosti zásahy do veřejných zájmů, které není možné na úrovni Změny č. 2 zhodnotit, neboť to její velké měřítko neumožňuje. **2. Diskriminační vymezení AOV** Ve Změně č. 2 ÚRP není dostatečně vysvětleno, proč je třeba vymezit akcelerační oblasti právě tak, jak to činí Změna č. 2, jinými slovy není pochopitelné, proč právě počet AOV, se kterým Změna č. 2 počítá, povede ke splnění klimatických a energetických cílů a proč vymezení jiné oblasti již není zapotřebí nebo proč by klimatické a energetické cíle nemohly být plněny i bez AOV83, když není ke splnění těchto cílů (které ani nejsou ve Změně č. 2 specifikovány) zapotřebí ani o jednu AOV více. Lokalita, kde je AOV83 přitom není nijak výjimečná z hlediska potenciálu pro VTE (nebo alespoň není ve Změně č. 2 přesvědčivě popsáno, proč se AOV83 svým větrným potenciálem tak výrazně odlišuje od dalších oblastí, kde AOV vymezeny nebyly). Lze tedy předpokládat, že existují i jiné shodné oblasti, kde však z nejasných důvodů AOV nebyly vymezeny. To považuje podatel za diskriminační. Diskriminovány jsou i samosprávy, na jejichž území jsou AOV vymezeny. Vymezení AOV totiž představuje jakousi stavební uzávěru, kdy obec nemůže v dotčeném území měnit územní plán podle svých potřeb, ale musí respektovat vymezenou AOV. Vedle toho pak nebudou investoři VTE motivováni, aby s obcí uzavřeli férovou plánovací smlouvu a poskytli obci a jejím občanům dostatečné kompenzace za negativní dopady provozu VTE. Záměry VTE povolované v AOV totiž budou protežovány a jejich výstavba výrazně usnadněna. Tato diskriminace přímo ovlivňuje i občany samospráv. **3. Nedostatečné posouzení vlivů**	**Akceptováno částečně.** Akcelerační oblast AOV83 Chorušice byla zmenšena. Akcelerační oblasti byly vymezeny na celostátní úrovni v Z2 ÚRP na základě Zadání Z2 ÚRP schváleného Vládou ČR. Vymezení akceleračních oblastí proběhlo na základě biologického posouzení konkrétních území podle § 11 odst. 3 resp. 4 ZOZE, jehož výsledky spolu s výsledky vyhodnocení vlivů na životní prostředí (SEA, Příloha č. 5 k odůvodnění Z2 ÚRP) byly zapracovány do návrhu Změny č. 2 ÚRP. Oblasti, u nichž autorizované osoby identifikovaly významné negativní nebo kumulativní vlivy, byly ze Z2 ÚRP vyloučeny (odůvodnění Z2 ÚRP, odst. 32). Zpracování VVURÚ odpovídá obsahem i strukturou požadavkům obsaženým v příloze č. 4 stavebního zákona, včetně posouzení kumulativních a synergických vlivů. Ve VVURÚ (včetně SEA) byly posuzovány akcelerační oblastí, nikoliv konkrétní záměry, a podrobnost odpovídá měřítku ÚRP a územních opatření. Vymezení akcelerační oblasti v ÚRP nezakládá právo na výstavbu VTE ani nevylučuje jiné využití území. Při vymezení akceleračních oblastí nelze předjímat konkrétní technické parametry či přesné umístění záměrů OZE. Obavy z negativních vlivů hluku a stroboskopického efektu řeší podmínky stanovené ve všech územních opatřeních pro akcelerační oblasti pro VTE, které ukládají zpracování hlukové studie, studie působení stroboskopického efektu, včetně minimalizace shadow flicker efektu. V případě, že by záměr nesplňoval zákonné hygienické limity (nařízení vlády č. 272/2011 Sb., o ochraně

Poř. č.	Připomínkové místo	Číslo jednací	Článek	AO	Připomínka	Vyhodnocení
					Vymezení AOV s největší pravděpodobností povede k tomu, že záměry VTE v nich umisťované budou upřednostňovány a nedojde už nikdy k řádnému posouzení jejich negativních dopadů na životní prostředí, na zdraví a životy lidí. Proto by mělo být vyhodnocení vlivů Změny č. 2 a územního opatření pro AOV83 extrémně podrobné a kvalitní, prakticky na úrovni EIA. Překážkou pro takové podrobné posouzení je ale fakt, že je měřítko Územního rozvojového plánu příliš velké a neumožňuje skutečně posoudit dopady vymezení AOV (jiné by to bylo na úrovni územního plánu, resp. v procesu EIA se znalostí konkrétního záměru). Vzhledem k tomu, že na vymezení akceleračních oblastí naváže zrychlené a zjednodušené povolovací řízení před Dopravním a energetickým stavebním úřadem (DESÚ), v rámci kterého bude úřad prakticky pouze ověřovat, zda jsou záměry v souladu s vágními a nicneříkajícími podmínkami územního opatření AOV83. V souladu s těmito obecnými podmínkami ale budou téměř jakékoliv záměry, což znamená, že vlivy VTE realizovaných v AOV83 nebudou nikdy reálně posouzeny. Podatel se domnívá, že je nezbytné, aby všechny vlivy VTE byly skutečně a podrobně posouzeny. Vágní posouzení Změny č. 2 nebo územního opatření AOV83 je naprosto nedostatečné. Podatel se domnívá, že vadné posouzení dopadů VTE může mít nejen přímý vliv na jeho zdraví včetně psychické pohody, ale také to může ovlivnit socioekonomický rozvoj obce, ve které žije. Podatel ještě připomíná, že nedošlo ke kumulativnímu zhodnocení vlivů v důsledku vymezení tří AOV v těsné blízkosti (AOV82, AOV83 a AOV84). **4. Zanedbatelné pozitivní vlivy vymezení AO** V odůvodnění Změny č. 2 ani územního opatření není možné dohledat vyčíslení přínosu AOV83 pro snížení energetické závislosti anebo snížení produkce CO_2. Ve vyhodnocení vlivů územního opatření AOV83 se ale uvádí k pozitivním vlivům (přínosům) vymezení AOV a realizace VTE: *„Zanedbatelný až mírně pozitivní vliv k ochraně klimatu uplatnění AO se uplatní v globálním měřítku, tedy i z hlediska přeshraničního působení."* V dokumentaci Změny č. 2 a územního opatření je tedy přiznáno, že přínosy VTE realizovaných v AOV83 budou zanedbatelné, byť chybí konkrétní čísla. V takové situaci není pochopitelné, jak mohl zájem na vymezení AOV83 převážit nad ostatními konkrétně specifikovanými veřejnými zájmy, které naopak výstavba VTE ovlivní výrazně (byť to nekvalitně zpracované vyhodnocení Změny č. 2 a územního opatření nepřiznává). Dále se ve vyhodnocení územního opatření AOV83 uvádí: *„Vlivy na ovzduší v době výstavby zanedbatelné (prašnost při přesunu zemin, emise ze spalování PHM, sekundární prašnost), v době provozu mírně pozitivní z důvodu náhrady spalovacích zdrojů při výrobě el. energie."* Vzhledem k tomu, že se ve vyhodnocení uvádí, že vliv AOV83 na ochranu klimatu bude zanedbatelný, bude logicky zanedbatelný rozsah, ve kterém VTE realizované v AOV83 nahradí spalovací zdroje. Změna č. 2 ani územní opatření tento závěr nevyvrací, neobsahují totiž vyčíslení toho, v jak velkém rozsahu VTE realizované v AOV83 nahradí spalovací zdroje a jaký přesně vliv bude mít tato náhrada na cíle sledované Změnou č. 2, tedy snížení energetické závislosti ČR a snížení produkce CO_2. Je také třeba řádně vyhodnotit, proč těchto cílů nelze dosáhnout jinými způsoby (zvýšení počtu bloků JEDU, popř. JETE, rozvoj vodíkové infrastruktury v souladu s Vodíkovou strategií ČR, větší důraz na rozvoj FVE). Proto ani blíže nespecifikovaná náhrada spalovacích zdrojů není důvod, proč by měl zájem na vymezení AOV83 převážit nad jinými zájmy v území. **5. Výška VTE a rozloha AO** Ve Změně č. 2 ani v územním opatření pro AOV83 není vysvětleno, proč byla zvolena právě tato rozloha AO a proč má AOV právě tyto konkrétní hranice a proč právě toto vymezení AOV povede ke splnění cílů Změny č. 2. Jinými slovy není vysvětleno, proč nemůže být AO vymezena jiným způsobem tak, aby kupř. byly VTE umisťovány v dostatečné vzdálenosti od zastavěného území a zastavitelných ploch podle územních plánů (min 1,5 km) a není porovnáno, zda by toto jiné vymezení AOV třeba také nevedlo ke splnění cílů Změny č. 2. Podatel se domnívá, že to ale vzhledem k nespecifičnosti cílů Změny č. 2 není ani možné, proto by také vůbec neměla být AOV83 vymezena. **6. Hluková zátěž, vibrace a stroboskopický efekt**	zdraví před nepříznivými účinky hluku a vibrací) a současně podmínky v územním opatření, nemůže být povolen. Jedním z podkladů pro zpracování Z2 ÚRP byl dokument Akcelerační oblasti, předvýběr ploch k výstavbě VTE, Screening území ČR z hlediska ochrany krajinného rázu (Roman Bukáček, Simona Vondráčková, 2025). Při vymezování akceleračních oblastí byl krajinný ráz dále prověřován, a to s ohledem na hodnoty území. Vlivy na krajinný ráz pak byly dále vyhodnoceny v rámci VVURÚ, a to jak z hlediska navrhovaného souboru akceleračních oblastí jako celku, tak pro jednotlivá území v kartách akceleračních oblastí, které obsahují i mapy viditelnosti (Příloha SEA). Podmínky v územních opatřeních pak dále omezují barevné řešení doprovodných staveb a rozsah trvalých terénních úprav. Samotný způsob vymezení akceleračních oblastí na základě podkladů (biologická posouzení, mapy citlivosti ptáků vůči výstavbě VTE zpracované ČSO, území významná pro netopýry dle podkladů ČESON, biotopy zvláště chráněných druhů velkých savců a další) a nařízení vlády č. 507/2025 Sb. minimalizuje vliv na složky životního prostředí. Pro všechny akcelerační oblasti jsou současně pořizována územní opatření, která obsahují opatření stanovená na základě biologických posouzení. Tato opatření dále zmírňují negativní vlivy, které nebylo možné vyloučit vymezením akcelerační oblasti. Podmínky v územních opatřeních zahrnují ochranu prvků lokálního ÚSES a všech biokoridorů, ochranu biotopů, ZPF a PUPFL, dále povinnost biologického dozoru, monitoring mortality ptáků a netopýrů, detekční systémy a další podmínky specifické vzhledem ke konkrétní akcelerační oblasti.

Poř. č.	Připomínkové místo	Číslo jednací	Článek	AO	Připomínka	Vyhodnocení
					Podatel zásadně nesouhlasí s tím, že Změna č. 2 ani příslušné územní opatření vůbec neřeší negativní dopady hluku. Hluk totiž Změna č. 2 chápe jako normální integrální součást VTE, bez které to prostě nejde a je třeba se s tím smířit. Tento přístup nejlépe demonstruje přirovnání hluku z VTE k v podstatě příjemnému „šumění lesa", které mohou zaregistrovat jen neurotické osoby. Podatel se proto domnívá, že hlukové vlivy nebyly zhodnoceny a ve skutečnosti to ani není možné bez znalosti konkrétního projektu. Podatel zdůrazňuje, že nepovažuje za dostatečné, aby byla hluková zátěž řešena až v hlukové studii zpracované investorem. Takový přístup není schopný zajistit reálnou ochranu lidského zdraví. Podatel dále nesouhlasí s tím, že vůbec nedošlo k posouzení vlivů infrazvuku, nízkofrekvenčního hluku a vibrací, ačkoliv odborné studie upozorňují na rizika spojená s těmito doprovodnými jevy provozu VTE. Podatel se domnívá, že nebyl ani řádně zhodnocen vliv vibrací na nemovitosti. Stejně tak nebyl řádně posouzen z hlediska vlivů tzv. stroboskopický efekt, kdy se posouzení zejména nezaměřilo na obtěžující dopady stroboskopického efektu. **7. Vlivy na krajinný ráz** Větrné elektrárny mají zásadní vlivy na krajinný ráz. Ve Vyhodnocení vlivů územního opatření AOV83 se uvádí: *„Z analýzy viditelnosti vyplývá, že hodnocené území se vyznačuje vysokou koncentrací kulturně-historických hodnot a zároveň velmi citlivým vztahem ke krajině Kokořínska a k ikonické dominantě Bezdězu. V bezprostředním okolí se uplatňuje kostel Nanebevzetí Panny Marie, kostel sv. Jakuba Většího, fara, kaple Nejsvětější Trojice, zámek a historická venkovská zástavba. Ve vzdálenosti do 2 km navazují kostel sv. Martina, radnice, sokolovna a další objekty utvářející obraz sídla. V širším území do 5 km a 15 km se pak prosazuje mimořádně bohatý soubor památek, včetně hradu Kokořín, hradu Houska, hradišť, kostelů, tvrzí, zámků a historických areálů. Rozhodující hodnotou je zde ochrana vnitřní scenérie Kokořínska a nerušených výhledů na Bezděz. Současně je třeba zachovat obraz Mšena a jeho historického jádra v krajině, včetně vazeb na příjezdové komunikace, turistické trasy a další frekventovaná místa, odkud se uplatňují ikonické pohledy na město i na širší krajinný rámec. Bezděz zde nepůsobí jen jako vzdálená dominanta, ale jako jeden z hlavních určujících prvků krajinné identity celého prostoru."* Jak je možné, že všechny tyto vlivy jsou hodnoceny jako zanedbatelné, když přitom VTE budou představovat novou dominantu, která jednoznačně výrazně ovlivní krajinu, to není ve Změně č. 2 ani v územním opatření vysvětleno. Vliv VTE na krajinný ráz bude mít ještě další dopady – již napořád bude hodnota krajinného rázu snížena, takže bude možné do území umisťovat i další záměry, které by jinak kvůli ochraně krajinného rázu nebyly přípustné. **8. Další negativní vlivy AOV83**	
9088.	Dvorščík Adam	MMR-46378-2026-81	99czzh	AOV84	**<u>Text připomínky</u>** Podatel nesouhlasí s vymezením akcelerační oblasti AOV84 a žádá, aby tato akcelerační oblast nebyla ve Změně č. 2 Územního rozvojového plánu vymezena a aby nebylo vydáno územní opatření AOV84. **<u>Odůvodnění uplatněné připomínky</u>** **1. Direktivní vymezení AOV** Podatel namítá, že není nezbytné (a neplyne to ani ze směrnice EU RED III), aby akcelerační oblasti pro VTE (dále jen “AOV") byly vymezeny direktivně na celostátní úrovni. je naprosto dostačující, když by Změna č. 2 Územního rozvojového plánu (dále jen “Změna č. 2") dala obcím povinnost, aby prověřily možnosti vymezení AOV v územních plánech. Na základě tohoto pokynu by samosprávy znalé místních poměrů po dohodě s občany vymezily vhodné lokality pro VTE. Díky tomu by byly zohledněny s potřebnou pečlivostí a v nutné podrobnosti zásahy do veřejných zájmů, které není možné na úrovni Změny č. 2 zhodnotit, neboť to její velké měřítko neumožňuje.	**Akceptováno.** Akcelerační oblast AOV84 Doubravice byla vypuštěna.

Poř. č.	Připomínkové místo	Číslo jednací	Článek	AO	Připomínka	Vyhodnocení
					2. Diskriminační vymezení AOV Ve Změně č. 2 ÚRP není dostatečně vysvětleno, proč je třeba vymezit akcelerační oblasti právě tak, jak to činí Změna č. 2, jinými slovy není pochopitelné, proč právě počet AOV, se kterým Změna č. 2 počítá, povede ke splnění klimatických a energetických cílů a proč vymezení jiné oblasti již není zapotřebí nebo proč by klimatické a energetické cíle nemohly být plněny i bez AOV84, když není ke splnění těchto cílů (které ani nejsou ve Změně č. 2 specifikovány) zapotřebí ani o jednu AOV více. Lokalita, kde je AOV84 přitom není nijak výjimečná z hlediska potenciálu pro VTE (nebo alespoň není ve Změně č. 2 přesvědčivě popsáno, proč se AOV84 svým větrným potenciálem tak výrazně odlišuje od dalších oblastí, kde AOV vymezeny nebyly). Lze tedy předpokládat, že existují i jiné shodné oblasti, kde však z nejasných důvodů AOV nebyly vymezeny. To považuje podatel za diskriminační. Diskriminovány jsou i samosprávy, na jejichž území jsou AOV vymezeny. Vymezení AOV totiž představuje jakousi stavební uzávěru, kdy obec nemůže v dotčeném území měnit územní plán podle svých potřeb, ale musí respektovat vymezenou AOV. Vedle toho pak nebudou investoři VTE motivováni, aby s obci uzavřeli férovou plánovací smlouvu a poskytli obci a jejím občanům dostatečné kompenzace za negativní dopady provozu VTE. Záměry VTE povolované v AOV totiž budou protežovány a jejich výstavba výrazně usnadněna. Tato diskriminace přímo ovlivňuje i občany samospráv. **3. Nedostatečné posouzeni vlivů** Vymezení AOV s největší pravděpodobností povede k tomu, že záměry VTE v nich umisťované budou upřednostňovány a nedojde už nikdy k řádnému posouzení jejich negativních dopadů na životní prostředí, na zdraví a životy lidi. Proto by mělo být vyhodnocení vlivů Změny č. 2 a územního opatření pro AOV84 extrémně podrobné a kvalitní, prakticky na úrovni EIA. Překážkou pro takové podrobné posouzení je ale fakt, že je měřítko Územního rozvojového plánu příliš velké a neumožňuje skutečně posoudit dopady vymezení AOV (jiné by to bylo na úrovni územního plánu, resp. v procesu EIA se znalostí konkrétního záměru). Vzhledem k tomu, že na vymezení akceleračních oblastí naváže zrychlené a zjednodušené povolovací řízení před Dopravním a energetickým stavebním úřadem (DESÚ), v rámci kterého bude úřad prakticky pouze ověřovat, zda jsou záměry v souladu s vágními a nicneříkajícími podmínkami územního opatření AOV84. V souladu s těmito obecnými podmínkami ale budou téměř jakékoliv záměry, což znamená, že vlivy VTE realizovaných v AOV84 nebudou nikdy reálně posouzeny. Podatel se domnívá, že je nezbytné, aby všechny vlivy VTE byly skutečně a podrobně posouzeny. Vágní posouzení Změny č. 2 nebo územního opatřeníAOV84 je naprosto nedostatečné. Podatel se domnívá, že vadné posouzení dopadů VTE může mít nejen přímý vliv na jeho zdraví včetně psychické pohody, ale také to může ovlivnit socioekonomický rozvoj obce, ve které žije. Podatel ještě připomíná, že nedošlo ke kumulativnímu zhodnocení vlivů v důsledku vymezeni tři AOV v těsné blízkosti (AOV82, AOV83 a AOV84). **4. Zanedbatelné pozitivní vlivy vymezení AO** V odůvodněni Změny č. 2 ani územního opatření není možné dohledat vyčíslení přínosu AOV84 pro sníženi energetické závislosti anebo snížení produkce CO2. Ve vyhodnocení vlivů územního opatření AOV84 se ale uvádí k pozitivním vlivům (přínosům) vymezení AOV a realizace VTE: "*Zanedbatelný až mírně pozitivní vliv k ochraně klimatu uplatnění AO se uplatní v globálním měřítku, tedy i z hlediska přeshraničního působení*" V dokumentaci Změny č. 2 a územního opatření je tedy přiznáno, že přínosy VTE realizovaných v AOV84 budou zanedbatelné, byť chybí konkrétní čísla. V takové situaci není pochopitelné, jak mohl zájem na vymezeníAOV84 převážit nad ostatními konkrétně specifikovanými veřejnými zájmy, které naopak výstavba VTE ovlivní výrazně (byt' to nekvalitně zpracované vyhodnoceni Změny č. 2 a územního opatřeni nepřiznává).	

Poř. č.	Připomínkové místo	Číslo jednací	Článek	AO	Připomínka	Vyhodnocení
					Dále se ve vyhodnoceni územního opatřeni AOV84 uvádí: "V*livy na ovzduší v době výstavby zanedbatelné (prašnost při přesunu zemin, emise ze spalováni PHM, sekundární prašnost), v době provozu potenciálně mírně pozitivní z důvodu náhrady spalovacích zdrojů při výrobě el. energie*." Vzhledem k tomu, že se ve vyhodnocení uvádí, že vliv AOV84 na ochranu klimatu bude zanedbatelný, bude logicky zanedbatelný rozsah, ve kterém VTE realizované VAOV84 nahradí spalovací zdroje. Změna č. 2 ani územní opatřeni tento závěr nevyvrací, neobsahuji totiž vyčíslení toho, v jak velkém rozsahu VTE realizované v AOV84 nahradí spalovací zdroje a jaký přesně vliv bude mít tato náhrada na cíle sledované Změnou č. 2, tedy snížení energetické závislosti ČR a sníženi produkce CO_2. je také třeba řádně vyhodnotit, proč těchto cílů nelze dosáhnout jinými způsoby (zvýšení počtu bloků JEDU, popř. JETE, rozvoj vodíkové infrastruktury v souladu s Vodíkovou strategii ČR, větší důraz na rozvoj FVE). Proto ani blíže nespecifikovaná náhrada spalovacích zdrojů není důvod, proč by měl zájem na vymezení AOV84 převážit nad jinými zájmy v území. **5. Výška VTE a rozloha AO** Ve Změně č. 2 ani v územním opatření pro AOV84 není vysvětleno, proč byla zvolena právě tato rozloha AO a proč má AOV právě tyto konkrétní hranice a proč právě toto vymezení AOV povede ke splnění cílů Změny č. 2. jinými slovy není vysvětleno, proč nemůže být AO vymezena jiným způsobem tak, aby kupř. byly VTE umisťovány v dostatečné vzdálenosti od zastavěného území a zastavitelných ploch podle územních plánů (min 1,5 km) a není porovnáno, zda by toto jiné vymezení AOV třeba také nevedlo ke splnění cílů Změny č. 2. Podatel se domnívá, že to ale vzhledem k nespecifičnosti cílů Změny č. 2 není ani možné, proto by také vůbec neměla být AOV84 vymezena. **6. Hluková zátěž, vibrace a stroboskopický efekt** Podatel zásadně nesouhlasí s tím, že Změna č. 2 ani příslušné územní opatření vůbec neřeší negativní dopady hluku. Hluk totiž Změna č. 2 chápe jako normální integrální součást VTE, bez které to prostě nejde a je třeba se s tím smířit. Tento přistup nejlépe demonstruje přirovnání hluku z VTE k v podstatě příjemnému "šumění lesa", které mohou zaregistrovat jen neurotické osoby. Podatel se proto domnívá, že hlukové vlivy nebyly zhodnoceny a ve skutečnosti to ani není možné bez znalosti konkrétního projektu. Podatel zdůrazňuje, že nepovažuje za dostatečné, aby byla hluková zátěž řešena až v hlukové studii zpracované investorem. Takový přístup není schopný zajistit reálnou ochranu lidského zdraví. Podatel dále nesouhlasíš tím, že vůbec nedošlo k posouzení vlivů infrazvuku, nízkofrekvenčního hluku a vibrací, ačkoliv odborné studie upozorňuji na rizika spojená s těmito doprovodnými jevy provozu VTE. Podatel se domnívá, že nebyl ani řádně zhodnocen vliv vibraci na nemovitosti. Stejně tak nebyl řádně posouzen z hlediska vlivů tzv. stroboskopický efekt, kdy se posouzeni zejména nezaměřilo na obtěžující dopady stroboskopického efektu. **7. Vlivy na krajinný ráz** Větrné elektrárny mají zásadní vlivy na krajinný ráz. Ve Vyhodnocení vlivů územního opatření AOV84 se uvádí: "*Z analýzy viditelnosti vyplývá, že hodnocené území se vyznačuje mimořádně citlivým vztahem ke krajině CHKO Kokořínsko a k ikonické dominantě Bezděžu, přičemž současně obsahuje vysokou koncentraci kulturně-historických hodnot. V bezprostředním okolí se nachází hradiště Hradiště, kostel Narození Panny Marie, kostel sv. Václava s farou, kaple Nejsvětější Trojice a historická venkovská zástavba. Ve vzdálenosti do 2 km navazuji kostel povýšeni sv. Kříže, pivovar a zámek. V širším území do 5 km se uplatňuji další významné památky, včetně hradu Houska, hradiště Hrádek, kostelů, sochařských děl a zříceniny kostela Nejsvětější Trojice. Ve vzdálenosti do 15 km se pak koncentrují zásadní dominanty širšího regionu, zejména areál hradu Bezděz, hrad Kokořín, hrad Michalovice, hradiště a rozsáhlý soubor sakrálních i světských staveb. Území je přímým kontaktním prostorem okrajů CHKO Kokořínsko a současně prostorem, v němž je nutné zachovat nerušené výhledy na Bezděz i jeho pozadí při pohledech z Ještědského hřbetu v ose severovýchod-jihozápad. Zároveň je třeba respektovat*	

Poř. č.	Připomínkové místo	Číslo jednací	Článek	AO	Připomínka	Vyhodnocení
					obraz Mšena a scenérie Kokořínska jako celku. Jde tedy o území, kde se střetává vysoká koncentrace památek s mimořádně citlivým krajinným kontextem. Jak je možné, že všechny tyto vlivy jsou hodnoceny jako zanedbatelné, když přitom VTE budou představovat novou dominantu, která jednoznačně výrazně ovlivni krajinu, to není ve Změně č. 2 ani v územním opatřeni vysvětleno. Vliv VTE na krajinný ráz bude mít ještě další dopady - již napořád bude hodnota krajinného rázu snížena, takže bude možné do území umisťovat i další záměry, které by jinak kvůli ochraně krajinného rázu nebyly přípustné. **8. Vlivy na zvířata** VTE velmi silně ovlivňuji jak ptáky a letouny, tak savce a hmyz, dokonce i obojživelníky aj. Vyhodnoceni územního opatření AOV84 však všechny tyto vlivy zlehčuje. Vyhodnocení proto nelze považovat za dostatečné. V území, kde má být AOV vymezena se nachází řada ptáků i letounů. Jejich úmrtí ale Změna č. 2 chápe jako integrální a v podstatě běžnou součást provozu VTE, se kterou je třeba se smířit a příliš ji neřešit. Ve vztahu k ptákům územní opatřeni neobsahuje žádná reálná a funkční kompenzační opatření. V podstatě jen počítá s tím, že pro ochranu ptáků bude použito "vhodné technické řešení". Tím se zřejmě myslí odpuzovače, ale není vůbec vysvětleno, v jaké míře tyto odpuzovače zamezí střetům ptáků s lopatkami VTE. Jiným opatřením má být zařízeni, které zastaví roztočený rotor, ale ani zde není blíže popsáno, jak přesně bude zajištěno, aby tento mechanismus byl skutečně funkční. Jde-li o letouny, pak je opatřením k jejich ochraně monitoring provádění provozovatelem VTE. Takové opatření není vůbec schopno netopýry ochránit, ačkoliv právě netopýři jsou extrémně ohroženi VTE. Pro savce představují VTE především vizuální bariéru v území, čímž omezuji jich migraci, a vedle toho je nepříznivě ovlivňuji hlukové dopady provozu VTE a vibrace. Kromě toho VTE mohou poškoditi jejich biotopy, neboť ovlivňují lokální klima a tím i ekosystémy. Odůvodněni Změny č. 2 ani územního opatřeni nevysvětluje, proč dostala AOV84 přednost před ochranou zvířat. **9. Vlivy na vodní poměry a lokální klima** Ve vyhodnocení vlivů Změny č. 2 ani územního opatření AOV84 není popsáno, jak byly hodnoceny vlivy VTE na spodní vody a celkově na vodní poměry a na jejich možné změny v důsledku výstavby a provozu VTE. V době, kdy se celá ČR potýká s extrémními suchy a vody je stále méně, je třeba tuto otázku brát velmi vážně a rozhodně nelze pouze stroze konstatovat, že VTE mají přednost, “protože mají prostě přednost". Je totiž faktem, že VTE, zejména ty extrémně vysoké, mají železobetonové základy, které jsou schopny vodní poměry v krajině narušit. Pro VTE se také buduje infrastruktura, která také může narušit tok podzemní vody anebo snížit množství vody proudící do blízkých vodních toků nebo vodních zdrojů. Výstavba VTE také odstraňuje ochranné vrstvy půdy a podloží, čímž činí podzemní vodu pod nimi zranitelnější vůči znečištění z úniků nebo rozlitých látek z vozidel nebo zařízení použitých k jejich výstavbě a vůči únikům a látkám z turbín a související infrastruktury během provozu. Je také známo, že VTE velmi výrazně ovlivňují klima ve svém okolí(negativně). jedná se především o dopady na teplotu zemského povrchu, fyzikálně-chemické vlastnosti půdy, rychlost větru, vlhkost a srážky. Větrné elektrárny na pevnině mají významný oteplovací vliv na teplotu zemského povrchu v noci. V důsledku zhoršování fyzikálně-chemických vlastnosti půdy dochází k vysušováni lokalit nacházejících se u VTE. Půdní vlhkost navíc ovlivňuje rovnováhu ekosystému, což ohrožuje ekologickou stabilitu krajiny a některé druhy zvířat. Z vyhodnoceni územního opatřeníAOV84 ani Změny č. 2 jako celku ani z jejich odůvodnění není vůbec zřejmé, jak bylo s těmito fakty naloženo.	

Poř. č.	Připomínkové místo	Číslo jednací	Článek	AO	Připomínka	Vyhodnocení
					10. Vlivy na zemědělský půdní fond Ve vyhodnocení územního opatření se uvádí: "*Přítomnost ZPF v I. a II. třídě ochrany. Zábory jsou také v III., IV a V. třídě ochrany, převažuje zábor ve II. tř. ochrany ZPF. S ohledem na velmi nízký rozsah záborů ve vyšší třídě ochrany dále neřešeno. V případě VTE a doprovodných staveb (rozvoden, úložišť el. energie, komunikací apod.) v AO je zábor pro zajištěni bezpečnosti hodnocení považován za trvalý. Uplatnění AO nebude mít vliv na ekologické funkce půdy*." Rozsah záborů je přitom následující: 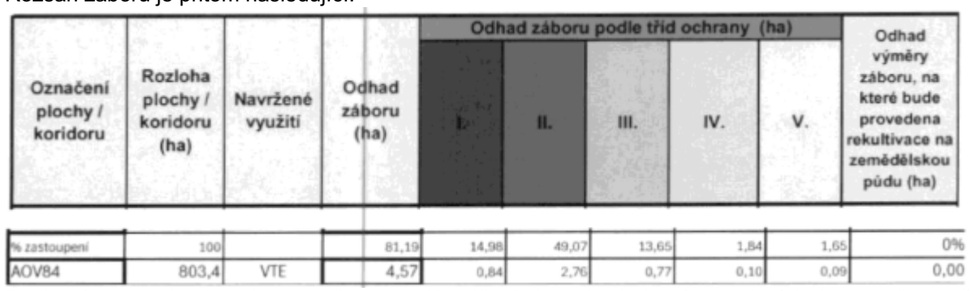 Podle názoru podatele nelze považovat trvalé zničení skoro 3,5 hektarů cenné půdy (tento odhad může být navíc podhodnocen) za něco, co není třeba řešit. Takové zdůvodnění záborů je bizarní a nedostačuje požadavkům v § 4 odst. 3 zákona č. 334/1992 Sb., o ochraně ZPF, kde se mj. uvádí, že zemědělskou půdu I. a II. třídy ochrany lze v územně plánovací dokumentaci určit k jinému než zemědělskému účelu nebo odejmout pouze v případech, kdy jiný veřejný zájem výrazně převažuje nad veřejným zájmem ochrany zemědělského půdního fondu. Podatel se ze Změny č. 2 ani územního opatření AOV84 a jejich odůvodnění nedozvěděl, jak bylo doloženo, že výrazně převažuje veřejný zájem na realizaci VTE nad zájmem na ochraně cenných částí ZPF. Nezjistil ani to, jak zábor ZPF přispěje k tomu, aby byly zmírněny dopady změny klimatu nebo aby byla zvýšena energetická soběstačnosti ČR (a v jakém rozsahu se tak stane). Podatel také neví, proč není možné VTE realizovat jinde, kde by k záborům cenných půd nedošlo. Na uvedené otázky by měla Změna č. 2 odpovědět velmi přesně nebo akcelerační oblast nevymezovat a ponechat vše na územní plány a povolovací řízení, kde budou moct být zábory skutečně podrobně posouzeny a vyhodnoceny. **11. Specifické negativní dopady – zásadní opomenutí dokumentace** Podatel nad rámec výše uvedených bodů uplatňuje tyto klíčové a specifické připomínky: **A. Metodická vada dokumentace – nepřípustné „salámování" záměru a absence vyhodnocení vedení VN** Předložená dokumentace vyhodnocuje akcelerační zónu AOV84 izolovaně pouze jako prostor pro umístění samotných stožárů VTE a její nejbližší technické infrastruktury. Realizace větrného parku takového rozsahu si však vyžádá masivní doprovodnou technickou infrastrukturu pro vyvedení výkonu – zejména výstavbu nových tras nadzemního či podzemního vedení vysokého napětí (VN). Tato doprovodná infrastruktura generuje obrovské vlastní negativní vlivy. Trvalé ochranné pásmo linek VN znamená další nezanedbatelný zábor vysoce chráněné zemědělské půdy, lesy stožárů VN v otevřené krajině pod Bezdězem brutálně prohloubí vizuální znečištění krajinného rázu a nadzemní dráty VN v kombinaci s rotory představují nejčastější příčinu mortality chráněného ptactva. Územní opatření nemůže vymezit zónu, aniž by garantovalo a vyhodnotilo možnost legálního a ekologicky průchodného vyvedení energie z území jako celku. **B. Ignorování akustických specifik rurální krajiny a hlukového pozadí**	

Označení plochy / koridoru	Rozloha plochy / koridoru (ha)	Navržené využití	Odhad záboru (ha)	Odhad záboru podle tříd ochrany (ha) I.	II.	III.	IV.	V.	Odhad výměry záboru, na které bude provedena rekultivace na zemědělskou půdu (ha)
% zastoupení	100		81,19	14,98	49,07	13,65	1,84	1,65	0%
AOV84	803,4	VTE	4,57	0,84	2,76	0,77	0,10	0,09	0,00

Poř. č.	Připomínkové místo	Číslo jednací	Článek	AO	Připomínka	Vyhodnocení
					Obce v AOV84 a jejich okolí vykazují charakteristické vlastnosti tiché venkovské krajiny s extrémně nízkým hlukem pozadí, kde akustické reziduum v nočních hodinách nepřesahuje 30 dB. Umístění průmyslového zdroje hluku do takto čistého prostředí způsobí drastický hlukový kontrast. Negativní dopady hlukového zatížení budou v této lokalitě vnímány výrazně intenzivněji než v urbanizovaných či průmyslových oblastech. **C. Fatální neúplnost biologického hodnocení (opomenuté kriticky ohrožené druhy avifauny)** Dokumentace zcela ignoruje prokazatelný a stabilní výskyt čtyř zvláště chráněných druhů avifauny v dotčeném území zóny AOV84: ○ jeřáb popelavý (*Grus grus*) – lokalita slouží jako tahový koridor; ○ orel mořský (*Haliaeetus albicilla*) – území je pravidelným zimovištěm tohoto dravce; ○ čáp černý (*Ciconia nigra*) – letová oblast; ○ dudek chocholatý (*Upupa epops*) – druh využívající lokalitu jako tahový koridor; ○ ťuhýk šedý (*Lanius excubitor*) – druh s doloženým výskytem v polních vlnách území; ○ rorýs obecný (*Apus apus*) – pravidelná hnízdní lokalita. Vzhledem k výšce rotorů hrozí velkým druhům přímá mortalita a menším druhům trvalé vytěsnění z biotopu (displacement effect), což je v rozporu se zákonem č. 114/1992 Sb. **D. Rozpor s národní energetickou legislativou** Vymezení zóny AOV84 na vysoce bonitní zemědělské půdě (ZPF I. a II. třídy) je v přímém rozporu se zákonem č. 249/2025 Sb. Tento zákon v § 4 odst. 3 explicitně ukládá státním orgánům povinnost při plánování zón OZE přednostně využívat již degradované plochy, zastavěná území či brownfieldy. Vymezení čistě rurální lokality bez předchozího vyčerpání industriálních ploch v regionu je v rozporu s tímto zákonem. **E. Bezpečnostní rizika námrazy a odlétujícího ledu** Územní opatření opomíjí bezpečnostní rizika spojená se specifickými klimatickými podmínkami v blízkosti Vrátenské hory v zimním období. U obřích rotorů dochází k pravidelnému vzniku masivní námrazy na lopatkách. Při jejich roztočení vzniká reálné riziko odlétávání velkých kusů ledu (ice throw) do vzdálenosti stovek metrů, což přímo ohrožuje bezpečnost občanů, zemědělců a zvířat v okolní otevřené krajině. **F. Socioekonomické dopady a drastické snížení tržní hodnoty nemovitostí** Předložená dokumentace SEA zcela opomenula vyhodnocení socioekonomických dopadů vymezení akcelerační zóny v uvedeném rozsahu na majitele nemovitostí. Umístění průmyslového větrného parku do bezprostřední blízkosti rezidenční zástavby prokazatelně způsobí drastické snížení tržní hodnoty nemovitostí (rodinných domů a pozemků určených k výstavbě), a to dle mezinárodních i tuzemských realitních studií v rozsahu 7 % až 23 % v závislosti na vizuální a akustické expozici. Tento propad ceny představuje přímou finanční újmu vlastníků. Stát tímto krokem přenáší ekonomické náklady a rizika spojená s transformací energetiky na konkrétní fyzické osoby, aniž by dokumentace tento vliv reflektovala či navrhovala jakékoli kompenzační mechanismy pro sanaci znehodnoceného soukromého majetku. **G. Nedostatečné posouzení vlivů na zdraví obyvatel a porušení zásady předběžné opatrnosti** Předložená dokumentace SEA zcela rezignovala na komplexní vyhodnocení dlouhodobých účinků provozu obřích VTE na lidské zdraví, a to zejména v kontextu kumulativního působení tří těsně sousedících zón (AOV82, AOV83 a AOV84). Zlehčuje či ignoruje problematiku nízkofrekvenčního hluku a infrazvuku. Negativní dopady na lidský organismus (poruchy spánku, rozvoj kardiovaskulárních onemocnění, chronický stres a tzv. syndrom větrných elektráren) jsou předmětem řady moderních medicínských studií. Vymezení akcelerační zóny takového rozsahu bez lékařského a vědeckého konsenzu o bezpečnosti takto masivních průmyslových struktur v bezprostřední blízkosti rezidenční zástavby je navíc flagrantním porušením zásady předběžné opatrnosti. Tato zásada je zakotvená v § 13 zákona č. 17/1992 Sb., o životním prostředí, a rovněž v unijním právu (čl. 191 Smlouvy o fungování EU).	

Poř. č.	Připomínkové místo	Číslo jednací	Článek	AO	Připomínka	Vyhodnocení
					Stát je proto povinen uplatnit nejvyšší míru opatrnosti a zónu AOV84 nevymezovat, dokud nebudou bezpečně vyvrácena veškerá zdravotní rizika pro obyvatele v okolí AOV. **12. Doplňující připomínky podatele** Pohled na masivní 200 metrové ocelové konstrukce v bezprostřední blízkosti mého domu a zahrad ve mně vyvolává úzkost, pocit stísněnosti a strach z degradace našeho životního prostoru.	
9089.	Dvorščíková Blanka	MMR-46379-2026-81	99czzh	AOV84	**Text připomínky** Podatel nesouhlasí s vymezením akcelerační oblasti AOV84 a žádá, aby tato akcelerační oblast nebyla ve Změně č. 2 Územního rozvojového plánu vymezena a aby nebylo vydáno územní opatření AOV84. **Odůvodnění uplatněné připomínky** **1. Direktivní vymezení AOV** Podatel namítá, že není nezbytné (a neplyne to ani ze směrnice EU RED III), aby akcelerační oblasti pro VTE (dále jen “AOV") byly vymezeny direktivně na celostátní úrovni. je naprosto dostačující, když by Změna č. 2 Územního rozvojového plánu (dále jen “Změna č. 2") dala obcím povinnost, aby prověřily možnosti vymezení AOV v územních plánech. Na základě tohoto pokynu by samosprávy znalé místních poměrů po dohodě s občany vymezily vhodné lokality pro VTE. Díky tomu by byly zohledněny s potřebnou pečlivostí a v nutné podrobnosti zásahy do veřejných zájmů, které není možné na úrovni Změny č. 2 zhodnotit, neboť to její velké měřítko neumožňuje. **2. Diskriminační vymezení AOV** Ve Změně č. 2 ÚRP není dostatečně vysvětleno, proč je třeba vymezit akcelerační oblasti právě tak, jak to činí Změna č. 2, jinými slovy není pochopitelné, proč právě počet AOV, se kterým Změna č. 2 počítá, povede ke splnění klimatických a energetických cílů a proč vymezení jiné oblasti již není zapotřebí nebo proč by klimatické a energetické cíle nemohly být plněny i bez AOV84, když není ke splnění těchto cílů (které ani nejsou ve Změně č. 2 specifikovány) zapotřebí ani o jednu AOV více. Lokalita, kde je AOV84 přitom není nijak výjimečná z hlediska potenciálu pro VTE (nebo alespoň není ve Změně č. 2 přesvědčivě popsáno, proč se AOV84 svým větrným potenciálem tak výrazně odlišuje od dalších oblastí, kde AOV vymezeny nebyly). Lze tedy předpokládat, že existují i jiné shodné oblasti, kde však z nejasných důvodů AOV nebyly vymezeny. To považuje podatel za diskriminační. Diskriminovány jsou i samosprávy, na jejichž území jsou AOV vymezeny. Vymezení AOV totiž představuje jakousi stavební uzávěru, kdy obec nemůže v dotčeném území měnit územní plán podle svých potřeb, ale musí respektovat vymezenou AOV. Vedle toho pak nebudou investoři VTE motivováni, aby s obci uzavřeli férovou plánovací smlouvu a poskytli obci a jejím občanům dostatečné kompenzace za negativní dopady provozu VTE. Záměry VTE povolované v AOV totiž budou protežovány a jejich výstavba výrazně usnadněna. Tato diskriminace přímo ovlivňuje i občany samospráv. **3. Nedostatečné posouzeni vlivů** Vymezení AOV s největší pravděpodobností povede k tomu, že záměry VTE v nich umisťované budou upřednostňovány a nedojde už nikdy k řádnému posouzení jejich negativních dopadů na životní prostředí, na zdraví a životy lidi. Proto by mělo být vyhodnocení vlivů Změny č. 2 a územního opatření pro AOV84 extrémně podrobné a kvalitní, prakticky na úrovni EIA. Překážkou pro takové podrobné posouzení je ale fakt, že je měřítko Územního rozvojového plánu příliš velké a neumožňuje skutečně posoudit dopady vymezení AOV (jiné by to bylo na úrovni územního plánu, resp. v procesu EIA se znalostí konkrétního záměru). Vzhledem k tomu, že na vymezení akceleračních	**Akceptováno.** Akcelerační oblast AOV84 Doubravice byla vypuštěna.

Poř. č.	Připomínkové místo	Číslo jednací	Článek	AO	Připomínka	Vyhodnocení
					oblastí naváže zrychlené a zjednodušené povolovací řízení před Dopravním a energetickým stavebním úřadem (DESÚ), v rámci kterého bude úřad prakticky pouze ověřovat, zda jsou záměry v souladu s vágními a nicneříkajícími podmínkami územního opatření AOV84. V souladu s těmito obecnými podmínkami ale budou téměř jakékoliv záměry, což znamená, že vlivy VTE realizovaných v AOV84 nebudou nikdy reálně posouzeny. Podatel se domnívá, že je nezbytné, aby všechny vlivy VTE byly skutečně a podrobně posouzeny. Vágní posouzení Změny č. 2 nebo územního opatřeníAOV84 je naprosto nedostatečné. Podatel se domnívá, že vadné posouzení dopadů VTE může mít nejen přímý vliv na jeho zdraví včetně psychické pohody, ale také to může ovlivnit socioekonomický rozvoj obce, ve které žije. Podatel ještě připomíná, že nedošlo ke kumulativnímu zhodnocení vlivů v důsledku vymezeni tři AOV v těsné blízkosti (AOV82, AOV83 a AOV84). **4. Zanedbatelné pozitivní vlivy vymezení AO** V odůvodněni Změny č. 2 ani územního opatření není možné dohledat vyčíslení přínosu AOV84 pro sníženi energetické závislosti anebo snížení produkce CO2. Ve vyhodnocení vlivů územního opatření AOV84 se ale uvádí k pozitivním vlivům (přínosům) vymezení AOV a realizace VTE: "*Zanedbatelný až mírně pozitivní vliv k ochraně klimatu uplatnění AO se uplatní v globálním měřítku, tedy i z hlediska přeshraničního působení*" V dokumentaci Změny č. 2 a územního opatření je tedy přiznáno, že přínosy VTE realizovaných v AOV84 budou zanedbatelné, byť chybí konkrétní čísla. V takové situaci není pochopitelné, jak mohl zájem na vymezeníAOV84 převážit nad ostatními konkrétně specifikovanými veřejnými zájmy, které naopak výstavba VTE ovlivní výrazně (byt' to nekvalitně zpracované vyhodnoceni Změny č. 2 a územního opatřeni nepřiznává). Dále se ve vyhodnoceni územního opatřeni AOV84 uvádí: "V*livy na ovzduší v době výstavby zanedbatelné (prašnost při přesunu zemin, emise ze spalováni PHM, sekundární prašnost), v době provozu potenciálně mírně pozitivní z důvodu náhrady spalovacích zdrojů při výrobě el. energie*." Vzhledem k tomu, že se ve vyhodnocení uvádí, že vliv AOV84 na ochranu klimatu bude zanedbatelný, bude logicky zanedbatelný rozsah, ve kterém VTE realizované VAOV84 nahradí spalovací zdroje. Změna č. 2 ani územní opatřeni tento závěr nevyvrací, neobsahuji totiž vyčíslení toho, v jak velkém rozsahu VTE realizované v AOV84 nahradí spalovací zdroje a jaký přesně vliv bude mít tato náhrada na cíle sledované Změnou č. 2, tedy snížení energetické závislosti ČR a sníženi produkce CO_2. je také třeba řádně vyhodnotit, proč těchto cílů nelze dosáhnout jinými způsoby (zvýšení počtu bloků JEDU, popř. JETE, rozvoj vodíkové infrastruktury v souladu s Vodíkovou strategii ČR, větší důraz na rozvoj FVE). Proto ani blíže nespecifikovaná náhrada spalovacích zdrojů není důvod, proč by měl zájem na vymezení AOV84 převážit nad jinými zájmy v území. **5. Výška VTE a rozloha AO** Ve Změně č. 2 ani v územním opatření pro AOV84 není vysvětleno, proč byla zvolena právě tato rozloha AO a proč má AOV právě tyto konkrétní hranice a proč právě toto vymezení AOV povede ke splnění cílů Změny č. 2. jinými slovy není vysvětleno, proč nemůže být AO vymezena jiným způsobem tak, aby kupř. byly VTE umisťovány v dostatečné vzdálenosti od zastavěného území a zastavitelných ploch podle územních plánů (min 1,5 km) a není porovnáno, zda by toto jiné vymezení AOV třeba také nevedlo ke splnění cílů Změny č. 2. Podatel se domnívá, že to ale vzhledem k nespecifičnosti cílů Změny č. 2 není ani možné, proto by také vůbec neměla být AOV84 vymezena. **6. Hluková zátěž, vibrace a stroboskopický efekt** Podatel zásadně nesouhlasí s tím, že Změna č. 2 ani příslušné územní opatření vůbec neřeší negativní dopady hluku. Hluk totiž Změna č. 2 chápe jako normální integrální součást VTE, bez které to prostě nejde a je třeba se s tím smířit. Tento přistup nejlépe demonstruje přirovnání hluku z VTE k v podstatě příjemnému "šumění lesa", které mohou zaregistrovat jen neurotické osoby. Podatel se proto domnívá,	

Poř. č.	Připomínkové místo	Číslo jednací	Článek	AO	Připomínka	Vyhodnocení
					že hlukové vlivy nebyly zhodnoceny a ve skutečnosti to ani není možné bez znalosti konkrétního projektu. Podatel zdůrazňuje, že nepovažuje za dostatečné, aby byla hluková zátěž řešena až v hlukové studii zpracované investorem. Takový přístup není schopný zajistit reálnou ochranu lidského zdraví. Podatel dále nesouhlasíš tím, že vůbec nedošlo k posouzení vlivů infrazvuku, nízkofrekvenčního hluku a vibrací, ačkoliv odborné studie upozorňuji na rizika spojená s těmito doprovodnými jevy provozu VTE. Podatel se domnívá, že nebyl ani řádně zhodnocen vliv vibraci na nemovitosti. Stejně tak nebyl řádně posouzen z hlediska vlivů tzv. stroboskopický efekt, kdy se posouzeni zejména nezaměřilo na obtěžující dopady stroboskopického efektu. **7. Vlivy na krajinný ráz** Větrné elektrárny mají zásadní vlivy na krajinný ráz. Ve Vyhodnocení vlivů územního opatření AOV84 se uvádí: "*Z analýzy viditelnosti vyplývá, že hodnocené území se vyznačuje mimořádně citlivým vztahem ke krajině CHKO Kokořínsko a k ikonické dominantě Bezdězu, přičemž současně obsahuje vysokou koncentraci kulturně-historických hodnot. V bezprostředním okolí se nachází hradiště Hradiště, kostel Narození Panny Marie, kostel sv. Václava s farou, kaple Nejsvětější Trojice a historická venkovská zástavba. Ve vzdálenosti do 2 km navazuji kostel povýšeni sv. Kříže, pivovar a zámek. V širším území do 5 km se uplatňuji další významné památky, včetně hradu Houska, hradiště Hrádek, kostelů, sochařských děl a zříceniny kostela Nejsvětější Trojice. Ve vzdálenosti do 15 km se pak koncentrují zásadní dominanty širšího regionu, zejména areál hradu Bezděz, hrad Kokořín, hrad Michalovice, hradiště a rozsáhlý soubor sakrálních i světských staveb. Území je přímým kontaktním prostorem okrajů CHKO Kokořínsko a současně prostorem, v němž je nutné zachovat nerušené výhledy na Bezděz i jeho pozadí při pohledech z Ještědského hřbetu v ose severovýchod-jihozápad. Zároveň je třeba respektovat obraz Mšena a scenérie Kokořínska jako celku. Jde tedy o území, kde se střetává vysoká koncentrace památek s mimořádně citlivým krajinným kontextem.* Jak je možné, že všechny tyto vlivy jsou hodnoceny jako zanedbatelné, když přitom VTE budou představovat novou dominantu, která jednoznačně výrazně ovlivni krajinu, to není ve Změně č. 2 ani v územním opatřeni vysvětleno. Vliv VTE na krajinný ráz bude mít ještě další dopady - již napořád bude hodnota krajinného rázu snížena, takže bude možné do území umisťovat i další záměry, které by jinak kvůli ochraně krajinného rázu nebyly přípustné. **8. Vlivy na zvířata** VTE velmi silně ovlivňuji jak ptáky a letouny, tak savce a hmyz, dokonce i obojživelníky aj. Vyhodnoceni územního opatření AOV84 však všechny tyto vlivy zlehčuje. Vyhodnocení proto nelze považovat za dostatečné. V území, kde má být AOV vymezena se nachází řada ptáků i letounů. Jejich úmrtí ale Změna č. 2 chápe jako integrální a v podstatě běžnou součást provozu VTE, se kterou je třeba se smířit a příliš ji neřešit. Ve vztahu k ptákům územní opatřeni neobsahuje žádná reálná a funkční kompenzační opatření. V podstatě jen počítá s tím, že pro ochranu ptáků bude použito "vhodné technické řešení". Tím se zřejmě myslí odpuzovače, ale není vůbec vysvětleno, v jaké míře tyto odpuzovače zamezí střetům ptáků s lopatkami VTE. Jiným opatřením má být zařízeni, které zastaví roztočený rotor, ale ani zde není blíže popsáno, jak přesně bude zajištěno, aby tento mechanismus byl skutečně funkční. Jde-li o letouny, pak je opatřením k jejich ochraně monitoring provádění provozovatelem VTE. Takové opatření není vůbec schopno netopýry ochránit, ačkoliv právě netopýři jsou extrémně ohroženi VTE. Pro savce představují VTE především vizuální bariéru v území, čímž omezuji jich migraci, a vedle toho je nepříznivě ovlivňuji hlukové dopady provozu VTE a vibrace. Kromě toho VTE mohou poškoditi jejich biotopy, neboť ovlivňují lokální klima a tím i ekosystémy. Odůvodněni Změny č. 2 ani územního opatřeni nevysvětluje, proč dostala AOV84 přednost před ochranou zvířat.	

<table>
<tr><th>Poř. č.</th><th>Připomínkové místo</th><th>Číslo jednací</th><th>Článek</th><th>AO</th><th>Připomínka</th><th>Vyhodnocení</th></tr>
<tr><td></td><td></td><td></td><td></td><td></td><td>

9. Vlivy na vodní poměry a lokální klima

Ve vyhodnocení vlivů Změny č. 2 ani územního opatření AOV84 není popsáno, jak byly hodnoceny vlivy VTE na spodní vody a celkově na vodní poměry a na jejich možné změny v důsledku výstavby a provozu VTE. V době, kdy se celá ČR potýká s extrémními suchy a vody je stále méně, je třeba tuto otázku brát velmi vážně a rozhodně nelze pouze stroze konstatovat, že VTE mají přednost, “protože mají prostě přednost".
Je totiž faktem, že VTE, zejména ty extrémně vysoké, mají železobetonové základy, které jsou schopny vodní poměry v krajině narušit. Pro VTE se také buduje infrastruktura, která také může narušit tok podzemní vody anebo snížit množství vody proudící do blízkých vodních toků nebo vodních zdrojů. Výstavba VTE také odstraňuje ochranné vrstvy půdy a podloží, čímž činí podzemní vodu pod nimi zranitelnější vůči znečištění z úniků nebo rozlitých látek z vozidel nebo zařízení použitých k jejich výstavbě a vůči únikům a látkám z turbín a související infrastruktury během provozu.
Je také známo, že VTE velmi výrazně ovlivňují klima ve svém okolí(negativně). jedná se především o dopady na teplotu zemského povrchu, fyzikálně-chemické vlastnosti půdy, rychlost větru, vlhkost a srážky. Větrné elektrárny na pevnině mají významný oteplovací vliv na teplotu zemského povrchu v noci. V důsledku zhoršování fyzikálně-chemických vlastnosti půdy dochází k vysušováni lokalit nacházejících se u VTE. Půdní vlhkost navíc ovlivňuje rovnováhu ekosystému, což ohrožuje ekologickou stabilitu krajiny a některé druhy zvířat.
Z vyhodnoceni územního opatřeníAOV84 ani Změny č. 2 jako celku ani z jejich odůvodnění není vůbec zřejmé, jak bylo s těmito fakty naloženo.

10. Vlivy na zemědělský půdní fond

Ve vyhodnocení územního opatření se uvádí: “*Přítomnost ZPF v I. a II. třídě ochrany. Zábory jsou také v III., IV a V. třídě ochrany, převažuje zábor ve II. tř. ochrany ZPF. S ohledem na velmi nízký rozsah záborů ve vyšší třídě ochrany dále neřešeno. V případě VTE a doprovodných staveb (rozvoden, úložišť el. energie, komunikací apod.) v AO je zábor pro zajištěni bezpečnosti hodnocení považován za trvalý. Uplatnění AO nebude mít vliv na ekologické funkce půdy*."

Rozsah záborů je přitom následující:

Označení plochy / koridoru	Rozloha plochy / koridoru (ha)	Navržené využití	Odhad záboru (ha)	Odhad záboru podle tříd ochrany (ha)					Odhad výměry záboru, na které bude provedena rekultivace na zemědělskou půdu (ha)
				I.	II.	III.	IV.	V.	
% zastoupení	100		81,19	14,98	49,07	13,65	1,84	1,65	0%
AOV84	803,4	VTE	4,57	0,84	2,76	0,77	0,10	0,09	0,00

Podle názoru podatele nelze považovat trvalé zničení skoro 3,5 hektarů cenné půdy (tento odhad může být navíc podhodnocen) za něco, co není třeba řešit. Takové zdůvodnění záborů je bizarní a nedostačuje požadavkům v § 4 odst. 3 zákona č. 334/1992 Sb., o ochraně ZPF, kde se mj. uvádí, že zemědělskou půdu I. a II. třídy ochrany lze v územně plánovací dokumentaci určit k jinému než zemědělskému účelu nebo odejmout pouze v případech, kdy jiný veřejný zájem výrazně převažuje nad veřejným zájmem ochrany zemědělského půdního fondu.
Podatel se ze Změny č. 2 ani územního opatření AOV84 a jejich odůvodnění nedozvěděl, jak bylo doloženo, že výrazně převažuje veřejný zájem na realizaci VTE nad zájmem na ochraně cenných částí ZPF. Nezjistil ani to, jak zábor ZPF přispěje k tomu, aby byly zmírněny dopady změny klimatu nebo aby byla zvýšena energetická soběstačnosti ČR (a v jakém rozsahu se tak stane). Podatel také neví, proč

</td><td></td></tr>
</table>

Poř. č.	Připomínkové místo	Číslo jednací	Článek	AO	Připomínka	Vyhodnocení
					není možné VTE realizovat jinde, kde by k záborům cenných půd nedošlo. Na uvedené otázky by měla Změna č. 2 odpovědět velmi přesně nebo akcelerační oblast nevymezovat a ponechat vše na územní plány a povolovací řízení, kde budou moct být zábory skutečně podrobně posouzeny a vyhodnoceny. **11. Specifické negativní dopady – zásadní opomenutí dokumentace** Podatel nad rámec výše uvedených bodů uplatňuje tyto klíčové a specifické připomínky: **A. Metodická vada dokumentace – nepřípustné „salámování" záměru a absence vyhodnocení vedení VN** Předložená dokumentace vyhodnocuje akcelerační zónu AOV84 izolovaně pouze jako prostor pro umístění samotných stožárů VTE a její nejbližší technické infrastruktury. Realizace větrného parku takového rozsahu si však vyžádá masivní doprovodnou technickou infrastrukturu pro vyvedení výkonu – zejména výstavbu nových tras nadzemního či podzemního vedení vysokého napětí (VN). Tato doprovodná infrastruktura generuje obrovské vlastní negativní vlivy. Trvalé ochranné pásmo linek VN znamená další nezanedbatelný zábor vysoce chráněné zemědělské půdy, lesy stožárů VN v otevřené krajině pod Bezdězem brutálně prohloubí vizuální znečištění krajinného rázu a nadzemní dráty VN v kombinaci s rotory představují nejčastější příčinu mortality chráněného ptactva. Územní opatření nemůže vymezit zónu, aniž by garantovalo a vyhodnotilo možnost legálního a ekologicky průchodného vyvedení energie z území jako celku. **B. Ignorování akustických specifik rurální krajiny a hlukového pozadí** Obce v AOV84 a jejich okolí vykazují charakteristické vlastnosti tiché venkovské krajiny s extrémně nízkým hlukem pozadí, kde akustické reziduum v nočních hodinách nepřesahuje 30 dB. Umístění průmyslového zdroje hluku do takto čistého prostředí způsobí drastický hlukový kontrast. Negativní dopady hlukového zatížení budou v této lokalitě vnímány výrazně intenzivněji než v urbanizovaných či průmyslových oblastech. **C. Fatální neúplnost biologického hodnocení (opomenuté kriticky ohrožené druhy avifauny)** Dokumentace zcela ignoruje prokazatelný a stabilní výskyt čtyř zvláště chráněných druhů avifauny v dotčeném území zóny AOV84: ○ jeřáb popelavý (*Grus grus*) – lokalita slouží jako tahový koridor; ○ orel mořský (*Haliaeetus albicilla*) – území je pravidelným zimovištěm tohoto dravce; ○ čáp černý (*Ciconia nigra*) – letová oblast; ○ dudek chocholatý (*Upupa epops*) – druh využívající lokalitu jako tahový koridor; ○ ťuhýk šedý (*Lanius excubitor*) – druh s doloženým výskytem v polních vlnách území; ○ rorýs obecný (*Apus apus*) – pravidelná hnízdní lokalita. Vzhledem k výšce rotorů hrozí velkým druhům přímá mortalita a menším druhům trvalé vytěsnění z biotopu (displacement effect), což je v rozporu se zákonem č. 114/1992 Sb. **D. Rozpor s národní energetickou legislativou** Vymezení zóny AOV84 na vysoce bonitní zemědělské půdě (ZPF I. a II. třídy) je v přímém rozporu se zákonem č. 249/2025 Sb. Tento zákon v § 4 odst. 3 explicitně ukládá státním orgánům povinnost při plánování zón OZE přednostně využívat již degradované plochy, zastavěná území či brownfieldy. Vymezení čistě rurální lokality bez předchozího vyčerpání industriálních ploch v regionu je v rozporu s tímto zákonem. **E. Bezpečnostní rizika námrazy a odlétujícího ledu** Územní opatření opomíjí bezpečnostní rizika spojená se specifickými klimatickými podmínkami v blízkosti Vrátenské hory v zimním období. U obřích rotorů dochází k pravidelnému vzniku masivní námrazy na lopatkách. Při jejich roztočení vzniká reálné riziko odlétávání velkých kusů ledu (ice throw) do vzdálenosti stovek metrů, což přímo ohrožuje bezpečnost občanů, zemědělců a zvířat v okolní otevřené krajině.	

Poř. č.	Připomínkové místo	Číslo jednací	Článek	AO	Připomínka	Vyhodnocení
					F. Socioekonomické dopady a drastické snížení tržní hodnoty nemovitostí Předložená dokumentace SEA zcela opomenula vyhodnocení socioekonomických dopadů vymezení akcelerační zóny v uvedeném rozsahu na majitele nemovitostí. Umístění průmyslového větrného parku do bezprostřední blízkosti rezidenční zástavby prokazatelně způsobí drastické snížení tržní hodnoty nemovitostí (rodinných domů a pozemků určených k výstavbě), a to dle mezinárodních i tuzemských realitních studií v rozsahu 7 % až 23 % v závislosti na vizuální a akustické expozici. Tento propad ceny představuje přímou finanční újmu vlastníků. Stát tímto krokem přenáší ekonomické náklady a rizika spojená s transformací energetiky na konkrétní fyzické osoby, aniž by dokumentace tento vliv reflektovala či navrhovala jakékoli kompenzační mechanismy pro sanaci znehodnoceného soukromého majetku. **G. Nedostatečné posouzení vlivů na zdraví obyvatel a porušení zásady předběžné opatrnosti** Předložená dokumentace SEA zcela rezignovala na komplexní vyhodnocení dlouhodobých účinků provozu obřích VTE na lidské zdraví, a to zejména v kontextu kumulativního působení tří těsně sousedících zón (AOV82, AOV83 a AOV84). Zlehčuje či ignoruje problematiku nízkofrekvenčního hluku a infrazvuku. Negativní dopady na lidský organismus (poruchy spánku, rozvoj kardiovaskulárních onemocnění, chronický stres a tzv. syndrom větrných elektráren) jsou předmětem řady moderních medicínských studií. Vymezení akcelerační zóny takového rozsahu bez lékařského a vědeckého konsenzu o bezpečnosti takto masivních průmyslových struktur v bezprostřední blízkosti rezidenční zástavby je navíc flagrantním porušením zásady předběžné opatrnosti. Tato zásada je zakotvená v § 13 zákona č. 17/1992 Sb., o životním prostředí, a rovněž v unijním právu (čl. 191 Smlouvy o fungování EU). Stát je proto povinen uplatnit nejvyšší míru opatrnosti a zónu AOV84 nevymezovat, dokud nebudou bezpečně vyvrácena veškerá zdravotní rizika pro obyvatele v okolí AOV.	
9090.	Čechová Jitka	MMR-46380-2026-81	99czzg	AOV83	**<u>Text připomínky</u>** Podatel nesouhlasí s vymezením akcelerační oblasti AOV83 a žádá, aby tato akcelerační oblast nebyla ve Změně č. 2 Územního rozvojového plánu vymezena a aby nebylo vydáno územní opatřeni AOV83. **<u>Odůvodněni uplatněné připomínky</u>** **<u>1. Direktivní vymezení AOV</u>** Podatel se domnívá, že není nezbytné (a neplyne to ani ze směrnice EU RED III), aby akcelerační oblasti pro VTE (dále jen „AOV“) byly vymezeny direktivně na celostátní úrovni. Je naprosto dostačující, když by Změna č. 2 Územního rozvojového plánu (dále jen „Změna č. 2“) dala obcím povinnost, aby prověřily možnosti vymezení AOV v územních plánech. Na základě tohoto pokynu by samosprávy znalé místních poměrů po dohodě s občany vymezily vhodné lokality pro VTE. Díky tomu by byly zohledněny s potřebnou pečlivostí a v nutné podrobnosti zásahy do veřejných zájmů, které není možné na úrovni Změny č. 2 zhodnotit, neboť to její velké měřítko neumožňuje. **<u>2. Diskriminační vymezení AOV</u>** Ve Změně č. 2 ÚRP není dostatečně vysvětleno, proč je třeba vymezit akcelerační oblasti právě tak, jak to činí Změna č. 2, jinými slovy není pochopitelné, proč právě počet AOV, se kterým Změna č. 2 počítá, povede ke splnění klimatických a energetických cílů a proč vymezení jiné oblasti již není zapotřebí nebo proč by klimatické a energetické cíle nemohly být plněny i bez AOV83, když není ke splnění těchto cílů (které ani nejsou ve Změně č. 2 specifikovány) zapotřebí ani o jednu AOV více. Lokalita, kde je AOV83 přitom není nijak výjimečná z hlediska potenciálu pro VTE (nebo alespoň není ve Změně č. 2 přesvědčivě popsáno, proč se AOV83 svým větrným potenciálem tak výrazně odlišuje od dalších oblastí, kde AOV vymezeny nebyly). Lze tedy předpokládat, že existují i jiné shodné oblasti, kde však z nejasných důvodů AOV nebyly vymezeny. To považuje podatel za diskriminační. Diskriminovány jsou i samosprávy, na jejichž území jsou AOV vymezeny. Vymezení AOV totiž představuje jakousi stavební uzávěru, kdy obec nemůže v dotčeném území měnit územní plán podle svých potřeb, ale musí respektovat vymezenou AOV. Vedle toho pak nebudou investoři VTE motivováni, aby s obcí uzavřeli férovou plánovací smlouvu a poskytli obci a jejím občanům dostatečné kompenzace	**Akceptováno částečně.** Akcelerační oblast AOV83 Chorušice byla zmenšena. Akcelerační oblasti byly vymezeny na celostátní úrovni v Z2 ÚRP na základě Zadání Z2 ÚRP schváleného Vládou ČR. Vymezení akceleračních oblastí proběhlo na základě biologického posouzení konkrétních území podle § 11 odst. 3 resp. 4 ZOZE, jehož výsledky spolu s výsledky vyhodnocení vlivů na životní prostředí (SEA, Příloha č. 5 k odůvodnění Z2 ÚRP) byly zapracovány do návrhu Změny č. 2 ÚRP. Oblasti, u nichž autorizované osoby identifikovaly významné negativní nebo kumulativní vlivy, byly ze Z2 ÚRP vyloučeny (odůvodnění Z2 ÚRP, odst. 32). Zpracování VVURÚ odpovídá obsahem i strukturou požadavkům obsaženým v příloze č. 4 stavebního zákona, včetně posouzení kumulativních a synergických vlivů. Ve VVURÚ (včetně SEA) byly posuzovány akcelerační oblastí, nikoliv konkrétní záměry, a podrobnost odpovídá měřítku ÚRP a územních opatření. Vymezení akcelerační oblasti v ÚRP nezakládá právo na výstavbu VTE ani nevylučuje jiné využití území. Při vymezení akceleračních oblastí nelze předjímat konkrétní technické parametry či přesné umístění záměrů OZE. Obavy z negativních vlivů hluku a stroboskopického efektu řeší podmínky

Poř. č.	Připomínkové místo	Číslo jednací	Článek	AO	Připomínka	Vyhodnocení
					za negativní dopady provozu VTE. Záměry VTE povolované v AOV totiž budou protežovány a jejich výstavba výrazně usnadněna. Tato diskriminace přímo ovlivňuje i občany samospráv. **<u>3. Nedostatečné posouzení vlivů</u>** Vymezení AOV s největší pravděpodobností povede k tomu, že záměry VTE v nich umisťované budou upřednostňovány a nedojde už nikdy k řádnému posouzení jejich negativních dopadů na životní prostředí, na zdraví a životy lidí. Proto by mělo být vyhodnocení vlivů Změny č. 2 a územního opatření pro AOV83 extrémně podrobné a kvalitní, prakticky na úrovni EIA. Překážkou pro takové podrobné posouzení je ale fakt, že je měřítko Územního rozvojového plánu příliš velké a neumožňuje skutečně posoudit dopady vymezení AOV (jiné by to bylo na úrovni územního plánu, resp. v procesu EIA se znalostí konkrétního záměru). Vzhledem k tomu, že na vymezení akceleračních oblastí naváže zrychlené a zjednodušené povolovací řízení před Dopravním a energetickým stavebním úřadem (DESÚ), v rámci kterého bude úřad prakticky pouze ověřovat, zda jsou záměry v souladu s vágními a nicneříkajícími podmínkami územního opatření AOV83. V souladu s těmito obecnými podmínkami ale budou téměř jakékoliv záměry, což znamená, že vlivy VTE realizovaných v AOV83 nebudou nikdy reálně posouzeny. Podatel se domnívá, že je nezbytné, aby všechny vlivy VTE byly skutečně a podrobně posouzeny. Vágní posouzení Změny č. 2 nebo územního opatření AOV83 je naprosto nedostatečné. Podatel se domnívá, že vadné posouzení dopadů VTE může mít nejen přímý vliv na jeho zdraví včetně psychické pohody, ale také to může ovlivnit socioekonomický rozvoj obce, ve které žije. Podatel ještě připomíná, že nedošlo ke kumulativnímu zhodnocení vlivů v důsledku vymezení tří AOV v těsné blízkosti (AOV82, AOV83 a AOV84). **<u>4. Zanedbatelné pozitivní vlivy vymezení AO</u>** V odůvodnění Změny č. 2 ani územního opatření není možné dohledat vyčíslení přínosu AOV82 pro snížení energetické závislosti anebo snížení produkce CO2. Ve vyhodnocení vlivů územního opatření AOV82 se ale uvádí k pozitivním vlivům (přínosům) vymezení AOV a realizace VTE: „*Zanedbatelný až mírně pozitivní vliv k ochraně klimatu uplatnění AO se uplatní v globálním měřítku, tedy i z hlediska přeshraničního působení*.“ V dokumentaci Změny č. 2 a územního opatření je tedy přiznáno, že přínosy VTE realizovaných v AOV83 budou zanedbatelné, byť chybí konkrétní čísla. V takové situaci není pochopitelné, jak mohl zájem na vymezení AOV83 převážit nad ostatními konkrétně specifikovanými veřejnými zájmy, které naopak výstavba VTE ovlivní výrazně (byť to nekvalitně zpracované vyhodnocení Změny č. 2 a územního opatření nepřiznává). Dále se ve vyhodnocení územního opatření AOV83 uvádí: „*Vlivy na ovzduší v době výstavby zanedbatelné (prašnost při přesunu zemin, emise ze spalování PHM, sekundární prašnost), v době provozu mírně pozitivní z důvodu náhrady spalovacích zdrojů při výrobě el. energie*.“ Vzhledem k tomu, že se ve vyhodnocení uvádí, že vliv AOV83 na ochranu klimatu bude zanedbatelný, bude logicky zanedbatelný rozsah, ve kterém VTE realizované v AOV83 nahradí spalovací zdroje. Změna č. 2 ani územní opatření tento závěr nevyvrací, neobsahují totiž vyčíslení toho, v jak velkém rozsahu VTE realizované v AOV83 nahradí spalovací zdroje a jaký přesně vliv bude mít tato náhrada na cíle sledované Změnou č. 2, tedy snížení energetické závislosti ČR a snížení produkce CO_2. Je také třeba řádně vyhodnotit, proč těchto cílů nelze dosáhnout jinými způsoby (zvýšení počtu bloků JEDU, popř. JETE, rozvoj vodíkové infrastruktury v souladu s Vodíkovou strategií ČR, větší důraz na rozvoj FVE). Proto ani blíže nespecifikovaná náhrada spalovacích zdrojů není důvod, proč by měl zájem na vymezení AOV83 převážit nad jinými zájmy v území. **<u>5. Výška VTE a rozloha AO</u>** Ve Změně č. 2 ani v územním opatření pro AOV83 není vysvětleno, proč byla zvolena právě tato rozloha AO a proč má AOV právě tyto konkrétní hranice a proč právě toto vymezení AOV povede ke splnění cílů	stanovené ve všech územních opatřeních pro akcelerační oblasti pro VTE, které ukládají zpracování hlukové studie, studie působení stroboskopického efektu, včetně minimalizace shadow flicker efektu. V případě, že by záměr nesplňoval zákonné hygienické limity (nařízení vlády č. 272/2011 Sb., o ochraně zdraví před nepříznivými účinky hluku a vibrací) a současně podmínky v územním opatření, nemůže být povolen. Jedním z podkladů pro zpracování Z2 ÚRP byl dokument Akcelerační oblasti, předvýběr ploch k výstavbě VTE, Screening území ČR z hlediska ochrany krajinného rázu (Roman Bukáček, Simona Vondráčková, 2025). Při vymezování akceleračních oblastí byl krajinný ráz dále prověřován, a to s ohledem na hodnoty území. Vlivy na krajinný ráz pak byly dále vyhodnoceny v rámci VVURÚ, a to jak z hlediska navrhovaného souboru akceleračních oblastí jako celku, tak pro jednotlivá území v kartách akceleračních oblastí, které obsahují i mapy viditelnosti (Příloha SEA). Podmínky v územních opatřeních pak dále omezují barevné řešení doprovodných staveb a rozsah trvalých terénních úprav. Samotný způsob vymezení akceleračních oblastí na základě podkladů (biologická posouzení, mapy citlivosti ptáků vůči výstavbě VTE zpracované ČSO, území významná pro netopýry dle podkladů ČESON, biotopy zvláště chráněných druhů velkých savců a další) a nařízení vlády č. 507/2025 Sb. minimalizuje vliv na složky životního prostředí. Pro všechny akcelerační oblasti jsou současně pořizována územní opatření, která obsahují opatření stanovená na základě biologických posouzení. Tato opatření dále zmírňují negativní vlivy, které nebylo možné vyloučit vymezením akcelerační oblasti. Podmínky v územních opatřeních zahrnují ochranu prvků lokálního ÚSES a všech biokoridorů, ochranu biotopů, ZPF a PUPFL, dále povinnost biologického dozoru, monitoring mortality ptáků a netopýrů, detekční systémy a další podmínky specifické vzhledem ke konkrétní akcelerační oblasti. V souvisejících územních opatření jsou stanoveny podmínky, které zajišťují ochranu protierozních opatření, funkčních melioračních zařízení, vodních toků a ploch a rovněž omezující možné terénní úpravy. Vzhledem k charakteru a rozsahu potenciálních záměrů se při naplnění podmínek nepředpokládá realizace zpevněných ploch v takovém rozsahu, který by mohl významně ovlivnit vodní režim v rámci akceleračních oblastí. V souladu s požadavky vodního zákona se v rámci procesu povolování záměru bude vyjadřovat vodoprávní úřad. Významné ovlivnění mikroklimatu se u akceleračních oblastí pro VTE ani FVE nepředpokládá.

Poř. č.	Připomínkové místo	Číslo jednací	Článek	AO	Připomínka	Vyhodnocení
					Změny č. 2. Jinými slovy není vysvětleno, proč nemůže být AO vymezena jiným způsobem tak, aby kupř. byly VTE umisťovány v dostatečné vzdálenosti od zastavěného území a zastavitelných ploch podle územních plánů (min 1,5 km) a není porovnáno, zda by toto jiné vymezení AOV třeba také nevedlo ke splnění cílů Změny č. 2. Podatel se domnívá, že to ale vzhledem k nespecifičnosti cílů Změny č. 2 není ani možné, proto by také vůbec neměla být AOV83 vymezena. **6. Hluková zátěž, vibrace a stroboskopický efekt** Podatel zásadně nesouhlasí s tím, že Změna č. 2 ani příslušné územní opatření vůbec neřeší negativní dopady hluku. Hluk totiž Změna č. 2 chápe jako normální integrální součást VTE, bez které to prostě nejde a je třeba se s tím smířit. Tento přístup nejlépe demonstruje přirovnání hluku z VTE k v podstatě příjemnému „šumění lesa“, které mohou zaregistrovat jen neurotické osoby. Podatel se proto domnívá, že hlukové vlivy nebyly zhodnoceny a ve skutečnosti to ani není možné bez znalosti konkrétního projektu. Podatel zdůrazňuje, že nepovažuje za dostatečné, aby byla hluková zátěž řešena až v hlukové studii zpracované investorem. Takový přístup není schopný zajistit reálnou ochranu lidského zdraví. Podatel dále nesouhlasí s tím, že vůbec nedošlo k posouzení vlivů infrazvuku, nízkofrekvenčního hluku a vibrací, ačkoliv odborné studie upozorňují na rizika spojená s těmito doprovodnými jevy provozu VTE. Podatel se domnívá, že nebyl ani řádně zhodnocen vliv vibrací na nemovitosti. Stejně tak nebyl řádně posouzen z hlediska vlivů tzv. stroboskopický efekt, kdy se posouzení zejména nezaměřilo na obtěžující dopady stroboskopického efektu. **7. Vlivy na krajinný ráz** Větrné elektrárny mají zásadní vlivy na krajinný ráz. Ve Vyhodnocení vlivů územního opatření AOV83 se uvádí: “*Z analýzy viditelnosti vyplývá, že hodnocené území se vyznačuje vysokou koncentrací kulturně-historických hodnot a zároveň velmi citlivým vztahem ke krajině Kokořínska a k ikonické dominantě Bezdězu. V bezprostředním okolí se uplatňuje kostel Nanebevzetí Panny Marie, kostel sv. Jakuba Většího, fara, kaple Nejsvětější Trojice, zámek a historická venkovská zástavba. Ve vzdálenosti do 2 km navazují kostel sv. Martina, radnice, sokolovna a další objekty utvářející obraz sídla. V širším území do 5 km a 15 km se pak prosazuje mimořádně bohatý soubor památek, včetně hradu Kokořín, hradu Houska, hradišť, kostelů, tvrzí, zámků a historických areálů. Rozhodující hodnotou je zde ochrana vnitřní scenérie Kokořínska a nerušených výhledů na Bezděz. Současně je třeba zachovat obraz Mšena a jeho historického jádra v krajině, včetně vazeb na příjezdové komunikace, turistické trasy a další frekventovaná místa, odkud se uplatňují ikonické pohledy na město i na širší krajinný rámec. Bezděz zde nepůsobí jen jako vzdálená dominanta, ale jako jeden z hlavních určujících prvků krajinné identity celého prostoru.*” Jak je možné, že všechny tyto vlivy jsou hodnoceny jako zanedbatelné, když přitom VTE budou představovat novou dominantu, která jednoznačně výrazně ovlivní krajinu, to není ve Změně č. 2 ani v územním opatření vysvětleno. Vliv VTE na krajinný ráz bude mít ještě další dopady – již napořád bude hodnota krajinného rázu snížena, takže bude možné do území umisťovat i další záměry, které by jinak kvůli ochraně krajinného rázu nebyly přípustné. **8. Vlivy na zvířata** VTE velmi silně ovlivňují jak ptáky a letouny, tak savce a hmyz, dokonce i obojživelníky aj. Vyhodnocení územního opatření AOV83 však všechny tyto vlivy zlehčuje. Vyhodnocení proto nelze považovat za dostatečné. V území, kde má být AOV vymezena se nachází řada ptáků i letounů. Jejich úmrtí ale Změna č. 2 chápe jako integrální a v podstatě běžnou součást provozu VTE, se kterou je třeba se smířit a příliš ji neřešit. Ve vztahu k ptákům územní opatření neobsahuje žádná reálná a funkční kompenzační opatření. V podstatě jen počítá s tím, že pro ochranu ptáků bude použito „vhodné technické řešení". Tím se zřejmě	Ochrana ZPF je řešena v souvisejících územních opatřeních. Podmínkami je zajištěno, že nebudou vznikat neobhospodařovatelné zbytkové zemědělské pozemky ani pozemky bez přístupu k veřejně přístupné pozemní komunikaci. Dále je v nich požadavek na upřednostní nižších tříd ochrany ZPF při realizaci záměrů OZE a je stanovena maximální plocha dlouhodobého nebo trvalého odnětí ZPF pro záměry OZE v celé akcelerační oblasti. Souhlas s odnětím ze ZPF bude vydán v navazujícím řízení dle stavebního zákona.

Poř. č.	Připomínkové místo	Číslo jednací	Článek	AO	Připomínka	Vyhodnocení
					myslí odpuzovače, ale není vůbec vysvětleno, v jaké míře tyto odpuzovače zamezí střetům ptáků s lopatkami VTE. Jiným opatřením má být zařízení, které zastaví roztočený rotor, ale ani zde není blíže popsáno, jak přesně bude zajištěno, aby tento mechanismus byl skutečně funkční. Jde-li o letouny, pak je opatřením k jejich ochraně monitoring provádění provozovatelem VTE. Takové opatření není vůbec schopno netopýry ochránit, ačkoliv právě netopýři jsou extrémně ohroženi VTE. Pro savce představují VTE především vizuální bariéru v území, čímž omezují jich migraci, a vedle toho je nepříznivě ovlivňují hlukové dopady provozu VTE a vibrace. Kromě toho VTE mohou poškodit i jejich biotopy, neboť ovlivňují lokální klima a tím i ekosystémy. Odůvodnění Změny č. 2 ani územního opatření nevysvětluje, proč dostala AOV83 přednost před ochranou zvířat. **9. Vlivy na vodní poměry a lokální klima** Ve vyhodnocení vlivů Změně č. 2 ani územního opatření AOV83 není popsáno, jak byly hodnoceny vlivy VTE na spodní vody a celkově na vodní poměry a na jejich možné změny v důsledku výstavby a provozu VTE. V době, kdy se celá ČR potýká s extrémními suchy a vody je stále méně, je třeba tuto otázku brát velmi vážně a rozhodně nelze pouze stroze konstatovat, že VTE mají přednost, „protože mají prostě přednost". Je totiž faktem, že VTE, zejména ty extrémně vysoké, mají železobetonové základy, které jsou schopny vodní poměry v krajině narušit. Pro VTE se také buduje infrastruktura, která také může narušit tok podzemní vody anebo snížit množství vody proudící do blízkých vodních toků nebo vodních zdrojů. Výstavba VTE také odstraňuje ochranné vrstvy půdy a podloží, čímž činí podzemní vodu pod nimi zranitelnější vůči znečištění z úniků nebo rozlitých látek z vozidel nebo zařízení použitých k jejich výstavbě a vůči únikům a látkám z turbín a související infrastruktury během provozu. Je také známo, že VTE velmi výrazně ovlivňují klima ve svém okolí (negativně). Jedná se především o dopady na teplotu zemského povrchu, fyzikálně-chemické vlastnosti půdy, rychlost větru, vlhkost a srážky. Větrné elektrárny na pevnině mají významný oteplovací vliv na teplotu zemského povrchu v noci. V důsledku zhoršování fyzikálně-chemických vlastností půdy dochází k vysušování lokalit nacházejících se u VTE. Půdní vlhkost navíc ovlivňuje rovnováhu ekosystému, což ohrožuje ekologickou stabilitu krajiny a některé druhy zvířat. Z vyhodnocení územního opatření AOV83 ani Změny č. 2 jako celku ani z jejich odůvodnění není vůbec zřejmé, jak bylo s těmito fakty naloženo. **10. Vlivy na zemědělský půdní fond** Ve vyhodnocení územního opatření se uvádí: „Přítomnost ZPF převažuje v I. a II. třídě ochrany, nepatrné zábory také v III. až V. třídě ochrany. S ohledem na velmi nízký rozsah záborů ve vyšší třídě ochrany dále neřešeno. V případě VTE a doprovodných staveb (rozvoden, úložišť el. energie, komunikací apod.) v AO je zábor pro zajištění bezpečnosti hodnocení považován za trvalý. Uplatnění AO nebude mít vliv na ekologické funkce půdy. Zábor půdy je s ohledem na relativně malou výměru a na rozlohu zemědělské půdy v AO a jejím okolí považován za mírně negativní vliv." Rozsah záborů je přitom následující:	

<table>
<tr><th>Poř. č.</th><th>Připomínkové místo</th><th>Číslo jednací</th><th>Článek</th><th>AO</th><th>Připomínka</th><th>Vyhodnocení</th></tr>
<tr><td></td><td></td><td></td><td></td><td></td><td>
<table>
<tr><th rowspan="2">Označení plochy / koridoru</th><th rowspan="2">Rozloha plochy / koridoru (ha)</th><th rowspan="2">Navržené využití</th><th rowspan="2">Odhad záboru (ha)</th><th colspan="5">Odhad záboru podle tříd ochrany (ha)</th><th rowspan="2">Odhad výměry záboru, na které bude provedena rekultivace na zemědělskou půdu (ha)</th></tr>
<tr><th>I.</th><th>II.</th><th>III.</th><th>IV.</th><th>V.</th></tr>
<tr><td>% zastoupení</td><td>100</td><td></td><td>87,50</td><td>36,26</td><td>46,69</td><td>1,49</td><td>2,00</td><td>1,06</td><td>0%</td></tr>
<tr><td>AOV83</td><td>1261,6</td><td>VTE</td><td>7,73</td><td>3,20</td><td>4,12</td><td>0,13</td><td>0,18</td><td>0,09</td><td>0,00</td></tr>
</table>
Podle názoru podatele nelze považovat trvalé zničení téměř 7,5 hektarů cenné půdy (tento odhad může být navíc podhodnocen) za něco, co není třeba řešit. Takové zdůvodnění záborů je bizarní a nedostačuje požadavkům v § 4 odst. 3 zákona č. 334/1992 Sb., o ochraně ZPF, kde se mj. uvádí, že zemědělskou půdu I. a II. třídy ochrany lze v územně plánovací dokumentaci určit k jinému než zemědělskému účelu nebo odejmout pouze v případech, kdy jiný veřejný zájem výrazně převažuje nad veřejným zájmem ochrany zemědělského půdního fondu.
Podatel se ze Změny č. 2 ani územního opatření AOV83 a jejich odůvodnění nedozvěděl, jak bylo doloženo, že výrazně převažuje veřejný zájem na realizaci VTE nad zájmem na ochraně cenných částí ZPF. Nezjistil ani to, jak zábor ZPF přispěje k tomu, aby byly zmírněny dopady změny klimatu nebo aby byla zvýšena energetická soběstačnosti ČR (a v jakém rozsahu se tak stane). Podatel také neví, proč není možné VTE realizovat jinde, kde by k záborům cenných půd nedošlo. Na uvedené otázky by měla Změna č. 2 odpovědět velmi přesně nebo akcelerační oblast nevymezovat a ponechat vše na územní plány a povolovací řízení, kde budou moct být zábory skutečně podrobně posouzeny a vyhodnoceny.

<u>11. Další připomínky podatele:</u>

Zásadní negativní stanovisko k upřednostnění komerčních zájmů určité skupiny podnikatelů nad všeobecným zájmem. Popření soukromého vlastnictví na úkor necitlivého business plánu - nikde na světě neexistuje studie, která by zdokumentovala a doložila přínos VTE pro obyvatele dané lokality.
</td><td></td></tr>
<tr><td>9091.</td><td>Wildmanová Lenka</td><td>MMR-46381-2026-81</td><td>99czj
99czk</td><td>AOV56
AOV57</td><td>
Věc: Připomínka k návrhu Změny č. 2 Územního rozvojového plánu ČR (ÚRP ČR)

Podávám připomínku k návrhu vymezení akceleračních oblastí pro větrné elektrárny (VTE) v území:
AOV č. 56 Vrabčiny a AOV č. 57 Bílá skála, Plzeňský kraj

Na základě níže uvedených důvodů nesouhlasím s tímto návrhem změny č. 2 ÚRP ČR, který se týká vymezení akceleračních oblastí pro výrobu energie z obnovitelných zdrojů. Uvádím základní důvody:

1) Nedostatky návrhu
○ návrh není dostatečně odůvodněn a chybí konkrétní podklady (zákon č. 500/2004 Sb.)
○ nebyly dostatečně posouzeny dopady na životní prostředí (zákon č. 100/2001 Sb.)
○ hrozí narušení krajiny a přírody (zákon č. 114/1992 Sb.)
○ návrh nerespektuje ochranu hodnot území a kvalitu bydlení (zákon č. 283/2021 Sb.)
○ nebyly posouzeny jiné varianty řešení, zejména využití brownfieldů (opuštěných a již narušených ploch) a návrh tak neodůvodněně zasahuje do volné krajiny
○ vychází pouze z expertních odhadů (počet věží, výkon, rozmístění)
○ návrh řeší problémy až dodatečně, místo aby jim předešel
○ nejsou dostatečně vyhodnoceny kumulativní dopady více záměrů v území

2) Příroda a krajina
○ výskyt chráněných druhů (ptáci, netopýři) a zásah do migračních tras
</td><td>
Akceptováno částečně.

Akcelerační oblast AOV56 Vrabčiny byla zmenšena.

Akcelerační oblast AOV57 Bílá skála zůstává v návrhu Z2 ÚRP beze změny.

Akcelerační oblasti byly vymezeny na celostátní úrovni v Z2 ÚRP na základě Zadání Z2 ÚRP schváleného Vládou ČR. Vymezení akceleračních oblastí proběhlo na základě biologického posouzení konkrétních území podle § 11 odst. 3 resp. 4 ZOZE, jehož výsledky spolu s výsledky vyhodnocení vlivů na životní prostředí (SEA, Příloha č. 5 k odůvodnění Z2 ÚRP) byly zapracovány do návrhu Z2 ÚRP. Návrh Z2 ÚRP a jeho odůvodnění, návrh souvisejících územních opatření a jejich odůvodnění obsahují náležitosti v souladu s příslušnými právními předpisy, včetně správního řádu, stavebního zákona a dalších. Zpracování VVURÚ odpovídá obsahem i strukturou požadavkům obsaženým v příloze č. 4 stavebního zákona, včetně posouzení kumulativních a synergických vlivů, vlivů na zdraví a hodnocení nulové varianty (platné znění ÚRP) vůči variantě navrhované (Z2
</td></tr>
</table>

Poř. č.	Připomínkové místo	Číslo jednací	Článek	AO	Připomínka	Vyhodnocení
					○ narušení prvků ÚSES (biokoridory) ○ zásadní změna krajiny a její industrializace ○ dominantní stavby (až cca 250 m vysoké) viditelné na velké vzdálenosti ○ chybí posouzení nočního osvětlení ○ nedostatečně řešen kumulativní vliv více větrných elektráren **3) Voda a klima** ○ narušení vsakování vody do půdy a změna odtokových poměrů ○ zhoršení schopnosti krajiny zadržovat vodu a riziko vysychání krajiny ○ nedostatečné odstupy od vodních toků (prameny, studny, vrty) ○ chybí posouzení vlivu na mikroklima **4) Zemědělská půda** ○ zábor a znehodnocení kvalitní půdy ○ možné zásahy do půd I. a II. třídy ochrany (nejcennější půdy) ○ zhutnění půdy a zvýšení eroze a rozdělení (fragmentace) pozemků ○ nejasný stav a poškození meliorací **5) Dopady na obyvatele** ○ hluk a jeho dlouhodobý vliv ○ blikání stínů (stroboskopický efekt) ○ změna charakteru bydlení ○ pokles hodnoty nemovitostí ○ není dostatečně vysvětleno, jak byla stanovena vzdálenost od obytné zástavby **6) Technická a bezpečnostní rizika** ○ odlet ledu z rotorů v zimě ○ zásah bleskem ○ požáry zařízení (obtížně zvládnutelné zásahy) ○ pád části konstrukce ○ únik provozních kapalin ○ šíření požáru do krajiny ○ kontaminace půdy a vody Není jasné, kdo nese **odpovědnost za škody na zdraví a majetku.** **7) Kumulace vlivů** ○ sčítání hluku, zásahů do krajiny a vizuální zátěže ○ dopady více elektráren nejsou vyhodnoceny společně ○ výsledný dopad na životní prostředí i lidi může být výrazně vyšší **8) Rozpor se zákony ČR a EU** ○ správní řád (zákon č. 500/2004 Sb.) ○ ochrana přírody (zákon č. 114/1992 Sb.) ○ EIA (zákon č. 100/2001 Sb.) ○ ochrana půdy (zákon č. 334/1992 Sb.) ○ stavební zákon (zákon č. 283/2021 Sb.) ○ nesplnění podmínek směrnice EU RED III (nevhodně zvolená lokalita, nevyřešené dopady) ○ návrh může zasahovat do práva na příznivé životní prostředí a ochranu zdraví podle Listiny základních lidských práv a svobod (čl. 31, čl. 35, čl. 11) ○ porušení principu předběžné opatrnosti (čl. 191 SFEU), návrh je předkládán bez dostatečných podkladů a při existenci důvodných pochybností o jeho dopadech	ÚRP). Zadání Z2 ÚRP schválené Vládou ČR nepožadovalo jiná variantní řešení. Ustanovení § 4 odst. 3 ZOZE a čl. 15c směrnice RED III sice upřednostňují brownfieldy a degradované plochy, avšak nevylučují vymezení akcelerační oblasti na jiných pozemcích. Vymezení výhradně na degradovaných plochách nebylo s ohledem na prostorové nároky technologie větrných elektráren proveditelné. Samotný způsob vymezení akceleračních oblastí na základě podkladů (biologická posouzení, mapy citlivosti ptáků vůči výstavbě VTE zpracované ČSO, území významná pro netopýry dle podkladů ČESON, biotopy zvláště chráněných druhů velkých savců a další) a nařízení vlády č. 507/2025 Sb. minimalizuje vliv na složky životního prostředí. Pro všechny akcelerační oblasti jsou současně pořizována územní opatření, která obsahují opatření stanovená na základě biologických posouzení. Tato opatření dále zmírňují negativní vlivy, které nebylo možné vyloučit vymezením akcelerační oblasti. Podmínky v územních opatřeních zahrnují ochranu prvků lokálního ÚSES a všech biokoridorů, ochranu biotopů, ZPF a PUPFL, dále povinnost biologického dozoru, monitoring mortality ptáků a netopýrů, detekční systémy a další podmínky specifické vzhledem ke konkrétní akcelerační oblasti. Jedním z podkladů pro zpracování Z2 ÚRP byl dokument Akcelerační oblasti, předvýběr ploch k výstavbě VTE, Screening území ČR z hlediska ochrany krajinného rázu (Roman Bukáček, Simona Vondráčková, 2025). Při vymezování akceleračních oblastí byl krajinný ráz dále prověřován, a to s ohledem na hodnoty území. Vlivy na krajinný ráz pak byly dále vyhodnoceny v rámci VVURÚ, a to jak z hlediska navrhovaného souboru akceleračních oblastí jako celku, tak pro jednotlivá území v kartách akceleračních oblastí, které obsahují i mapy viditelnosti (Příloha SEA). Podmínky v územních opatřeních pak dále omezují barevné řešení doprovodných staveb a rozsah trvalých terénních úprav. V souvisejících územních opatření jsou stanoveny podmínky, které zajišťují ochranu protierozních opatření, funkčních melioračních zařízení, vodních toků a ploch a rovněž omezující možné terénní úpravy. Vzhledem k charakteru a rozsahu potenciálních záměrů se při naplnění podmínek nepředpokládá realizace zpevněných ploch v takovém rozsahu, který by mohl významně ovlivnit vodní režim v rámci akceleračních oblastí. V souladu s požadavky vodního zákona se v rámci procesu povolování záměru bude vyjadřovat vodoprávní úřad. Významné ovlivnění mikroklimatu se u akceleračních oblastí pro VTE ani FVE nepředpokládá. Ochrana ZPF je řešena v souvisejících územních opatřeních. Podmínkami je zajištěno, že nebudou vznikat neobhospodařovatelné zbytkové zemědělské pozemky ani

Poř. č.	Připomínkové místo	Číslo jednací	Článek	AO	Připomínka	Vyhodnocení
					Navržená oblast **má zásadní střety s přírodou, krajinou, vodou i životem obyvatel.** Tyto problémy nejsou odstraněny, pouze částečně zmírňovány. Návrh nemá dostatečné podklady, neřeší varianty a nehodnotí kumulativní dopady, proto **požaduji vyloučení akcelerační oblasti z návrhu.**	pozemky bez přístupu k veřejně přístupné pozemní komunikaci. Dále je v nich požadavek na upřednostní nižších tříd ochrany ZPF při realizaci záměrů OZE a je stanovena maximální plocha dlouhodobého nebo trvalého odnětí ZPF pro záměry OZE v celé akcelerační oblasti. Souhlas s odnětím ze ZPF bude vydán v navazujícím řízení dle stavebního zákona. Při vymezení akceleračních oblastí nelze předjímat konkrétní technické parametry či přesné umístění záměrů OZE. Obavy z negativních vlivů hluku a stroboskopického efektu řeší podmínky stanovené ve všech územních opatřeních pro akcelerační oblasti pro VTE, které ukládají zpracování hlukové studie, studie působení stroboskopického efektu, včetně minimalizace shadow flicker efektu, a také omezují světelné zatížení. Akcelerační oblasti pro VTE byly vymezeny s odstupem alespoň 500 m od obytné zástavby s ohledem na snížení rizik pro obyvatele. V případě, že by záměr nesplňoval zákonné hygienické limity (nařízení vlády č. 272/2011 Sb., o ochraně zdraví před nepříznivými účinky hluku a vibrací) a další požadavky vyplývající z příslušných právních předpisů (např. požární bezpečnost) a současně podmínky v územním opatření, nemůže být povolen. Odpovědnost za škody má provozovatel větrné elektrárny, který odpovídá za její technický stav a bezpečnost provozu podle občanského zákoníku (zákon č. 89/2012 Sb.). Vymezení akcelerační oblasti v ÚRP nezakládá možnost vyvlastnění ani právo na výstavbu VTE a nevylučuje jiné využití území. Nebylo prokázáno, že by instalace VTE měla významný negativní vliv na cenu nemovitostí či provádění investic. Lokální dopady na cenu nemovitostí konkrétních záměrů nelze posuzovat na koncepční úrovni při vymezování akceleračních oblastí v ÚRP. Návrh Změny č. 2 ÚRP byl připraven v souladu s platnou legislativou ČR a EU, včetně správního řádu, stavebního zákona, zákona č. 249/2025 Sb. (ZOZE) zákona č. 114/1992 Sb. (ZOPK), směrnice RED III, směrnice o ochraně volně žijících ptáků a směrnice o stanovištích. Vymezení akceleračních oblastí a podmínky v územních opatřeních jsou stanoveny na základě zákona a v jeho mezích. Dopad na veřejné zájmy byl posouzen VVURÚ.
9092.	Palová Eva	MMR-46382-2026-81	99be	AOS5	VĚC: PŘIPOMÍNKA k návrhu Změny č. 2 Územního rozvojového plánu a souvisejícího vyhodnocení vlivů na životní prostředí (SEA) – Akcelerační zóna AOS 5 Zlín-Malenovice, konkrétně k: I. návrhu Změny č. 2 Územního rozvojového plánu ČR (ÚRP ČR) II. Vyhodnocení vlivů návrhu Změny č. 2 ÚRP na udržitelný rozvoj území (SEA) III. návrhům jednotlivých územních opatření pro akcelerační oblasti (AO) vymezeným v návrhu Změny č. 2 ÚRP	**Akceptováno.** Akcelerační oblast AOS5 Malenovice byla vypuštěna.

Poř. č.	Připomínkové místo	Číslo jednací	Článek	AO	Připomínka	Vyhodnocení
					Uplatňuji v zákonné lhůtě tyto zásadní připomínky k návrhu na vymezení akcelerační zóny pro fotovoltaické elektrárny v lokalitě AOS 5 Malenovice. Na základě zveřejněné veřejné vyhlášky č.j. MMR-25750/2026-81 ze dne 14. 4. 2026 tímto uplatňuji podle § 97 odst. 1 zákona č. 283/2021 Sb., stavební zákon, v platném znění, připomínku k návrhu Změny č. 2 Územního rozvojového plánu, týkající se vymezení akcelerační oblasti v lokalitě Malenovice u Zlína. Obecně navržená akcelerační zóna se mne týká, protože: Jsem vlastníkem nemovitosti a obyvatelem v bezprostřední blízkosti navrhované akcelerační oblasti. Navržené řešení se mě proto přímo dotýká, a to zejména z hlediska kvality bydlení, využití okolní krajiny a každodenního života. Jako obyvatel městské části Malenovice využívám předmětné území dlouhodobě a často k rekreaci, procházkám a volnočasovým aktivitám. Navržené vymezení akcelerační oblasti se mě proto přímo dotýká z hlediska kvality života a možnosti využívání krajiny. Hodnota a úroveň životního standardu se tímto zásahem změní k horšímu, ohrozí mé psychické zdraví, neboť nebudu moci se volně pohybovat ve svém dosavadním prostředí a klesne i cena mé nemovitosti. Nesouhlasím s tímto záměrem z následujících věcně právních důvodů: 1. Vyhodnocení vlivů na životní prostředí (SEA) a další podklady k vytýčení AOS5 je příliš obecné a neodpovídá reálnému stavu území. Zpracovatelé pracovali zejména s mapovými podklady „od stolu" bez reálných dat z terénu, v důsledku čehož dokumentace zcela opomíjí, zlehčuje či zkresluje skutečný přírodní charakter krajiny a její intenzivní využívání obyvateli. Navíc byly shledány nesoulady a rozpory s vydanou dokumentací a skutečným stavem území, prokazatelně dokumentováno níže. Hlavní podklad pro vytyčení akcelerační zóny AOS 5 byl Návrh zadání Změny č. 2 Územního rozvojového plánu, který definuje: Akcelerační oblasti se vymezí tak, aby záměry pro využití OZE, pro které jsou tyto oblasti vymezovány, neměly s ohledem na limity využití území významný dopad zejména na životní prostředí a zájmy obrany a bezpečnosti státu. Při vymezování akceleračních oblastí se budou upřednostňovat umělé a zastavěné plochy, jako jsou dopravní infrastruktura a její blízké okolí, parkoviště, zemědělské stavby a stavby pro průmysl včetně nádvoří, skládky, území narušená povrchovou těžbou, kde ještě nebyla zahájena rekultivace, umělé vodní útvary, případně objekty technické vodohospodářské infrastruktury, a dále znehodnocená půda, kterou nelze využívat pro zemědělství. Toto deklaruje také výzkumný ústav pro krajinu, kde se při výběru AO hovoří: zadání MŽP pro prvotní výběr oblastí pro FVE bylo vybírat pouze z brownfieldů a ploch se silně erozně ohroženou půdou (SEOP). ROZPOR SE SKUTEČNOSTÍ: AOS5 byla vymezena na ploše současných zahrad, louky a půdy, na které se hospodaří se zařazením do zemědělského půdního fondu. Většina zelených ploch je v soukromém vlastnictví, na kterých se hospodaří, ovocné stromy, louky atd. Půda není silně erozně ohrožena, je pouze mírně erozně ohrožena.	

Poř. č.	Připomínkové místo	Číslo jednací	Článek	AO	Připomínka	Vyhodnocení
					 Dále Návrh zadání definuje: Pro vymezení oblasti pro FVE platí zejména, že: · budou vymezeny plochy o výměře 50 ha a více. ROZPOR: definovaná plocha AZ byla vyhrazena na pouhých 49,4 ha, což neodpovídá zadání. Odůvodnění Opatření obecné povahy pro akcelerační oblast AOS5 Malenovice: Územní opatření se vztahuje k akcelerační oblasti AOS5 Malenovice vymezené ve Změně č. 2 územního rozvojového plánu. Územní opatření proto stanoví podmínky a zmírňující opatření pro výrobu energie z energie slunečního záření. Důvody vymezení akcelerační oblasti v daném místě a pro daný typ obnovitelného zdroje jsou popsány v odůvodnění Změny č. 2 územního rozvojového plánu. ROZPOR: V případě respektování podmínek odůvodnění Opatření obecné povahy pro AOS5 a zachování prostupnosti krajiny, včetně komunikačních koridorů a biokoridorů, se plocha FVE zmenší o tyto biokoridory, tedy klesne i výkon. VÝKON při zachování podmínek bude nižší. Rozloha akcelerační oblasti je 49,4 ha (0,5 km²) a odhadovaný maximální celkový instalovaný výkon záměrů pro využití obnovitelného zdroje – energie slunce umístitelných v této akcelerační oblasti je 47,9 MW. To znamená, že se odhaduje, že záměry OZE umístitelné v dané akcelerační oblasti mohou při optimálních podmínkách vyvinout špičkový elektrický výkon 47,9 MWp (megawattpeak). Odhadovaný maximální celkový instalovaný výkon byl určen expertně na základě plochy akcelerační oblasti a odhadovaného maximálního instalovaného výkonu solárních elektráren vycházejícího z možností současných technologií; byla započítána korekce plochy umístitelných solárních panelů na základě předpokládané plochy pro související infrastrukturu a možnostech využití akcelerační oblasti z hlediska dodržení podmínek vyplývajících ze souvisejících právních předpisů a podmínek stanovených v územním opatření. Odhadovaný maximální celkový instalovaný výkon je vyjádřen vztahem: P_odhad [MW] = A_akcel [ha] × k_podm × k_neef × k_výkFVEha [MW/ha] kde:	

Poř. č.	Připomínkové místo	Číslo jednací	Článek	AO	Připomínka	Vyhodnocení
					- P_odhad je odhadovaný maximální celkový instalovaný výkon záměrů umístitelných v akcelerační oblasti, vyjádřený v MW; - A_akcel je celková rozloha akcelerační oblasti v hektarech; byla stanovena A_akcel = 49,4 ha; - k_podm je redukční koeficient rozlohy s ohledem na obsah podmínek a zmírňujících opatření – stanovené podmínky a zmírňující opatření redukují využitelnou rozlohu akcelerační oblasti na cca 95 % rozlohy akcelerační oblasti, čemuž odpovídá hodnota koeficientu 0,95; - k_neef je redukční koeficient vyjadřující předpokládanou neefektivitu budoucích záměrů s ohledem např. na omezení lokalizace záměrů způsobená majetkoprávními vztahy v území, použití solárních panelů s menším než očekávaným výkonem apod. Odborným odhadem byl stanoven na 0,85; - k_výkFVEha [MW/ha] je koeficient udávající, kolik MW elektrického výkonu lze při špičkovém výkonu získat z 1 ha fotovoltaické elektrárny. S ohledem na současné dostupné technologie byl stanoven na 1,2 MW/ha. Dosazením do vzorce docházíme k hodnotě: P_odhad = 49,4 × 0,95 × 0,85 × 1,2 = 47,9 MW. PODMÍNKY Odůvodnění Opatření obecné povahy pro AOS5: prostupnost krajiny Podmínka v odst. 3.1 písm. g) je stanovena za účelem zachování prostupnosti krajiny, zejména pro člověka. Krajem akcelerační oblasti a v její centrální části vedou účelové komunikace a na některých z nich je vyznačena turistická trasa. Je třeba zachovat cestní síť v krajině anebo vybudovat její adekvátní náhradu. Podmínka v odst. 3.1 písm. h) je stanovena za účelem ochrany skladebných prvků USES. Vymezení akcelerační oblasti respektuje nadregionální biocentra tak, že se jim vyhýbá, s ohledem na měřítko a podrobnost vymezení v ÚRP se však nelze ve všech případech zcela vyhnout prvkům nižší hierarchické řady, tedy biocentrum regionálního a lokálního USES a všem biokoridorům. Biocentra jsou pro umísťování záměrů OZE zcela nevhodná, biokoridorům je vhodné se vyhnout, nicméně nelze zcela eliminovat křížení liniové dopravní a technické infrastruktury s biokoridory, to je tedy povoleno, vliv na vymezený prvek USES je v tomto případě minimální a jeho funkčnost nenarušuje. Podmínka v odst. 3.1 písm. i) je stanovena za účelem zajištění migrační prostupnosti území pro drobné a středně velké živočichy. ROZPOR S DOKUMENTACÍ: Příloha č. 1: Základní charakteristiky a jevy životního prostředí v jednotlivých akceleračních oblastech AKCELERAČNÍ OBLASTI PRO FOTOVOLTAICKÉ ELEKTRÁRNY AOS5 Malenovice Akcelerační zóna: AOS5 Malenovice Kraj: Zlínský kraj Obce: Zlín Oblast životního prostředí: Hlavní charakteristiky Sídla – obyvatelstvo, hluk a veřejné zdraví: Do vzdálenosti 500 m od AO se nenachází obytné ani rekreační objekty. ROZPOR SE SKUTEČNOSTÍ dle vymezení AOS5: Nejbližší zástavba rodinných domů se nachází ve vzdálenosti do 10 m od AO, v AO se dále nachází rekreační objekty.	

Poř. č.	Připomínkové místo	Číslo jednací	Článek	AO	Připomínka	Vyhodnocení
						

Poř. č.	Připomínkové místo	Číslo jednací	Článek	AO	Připomínka	Vyhodnocení
					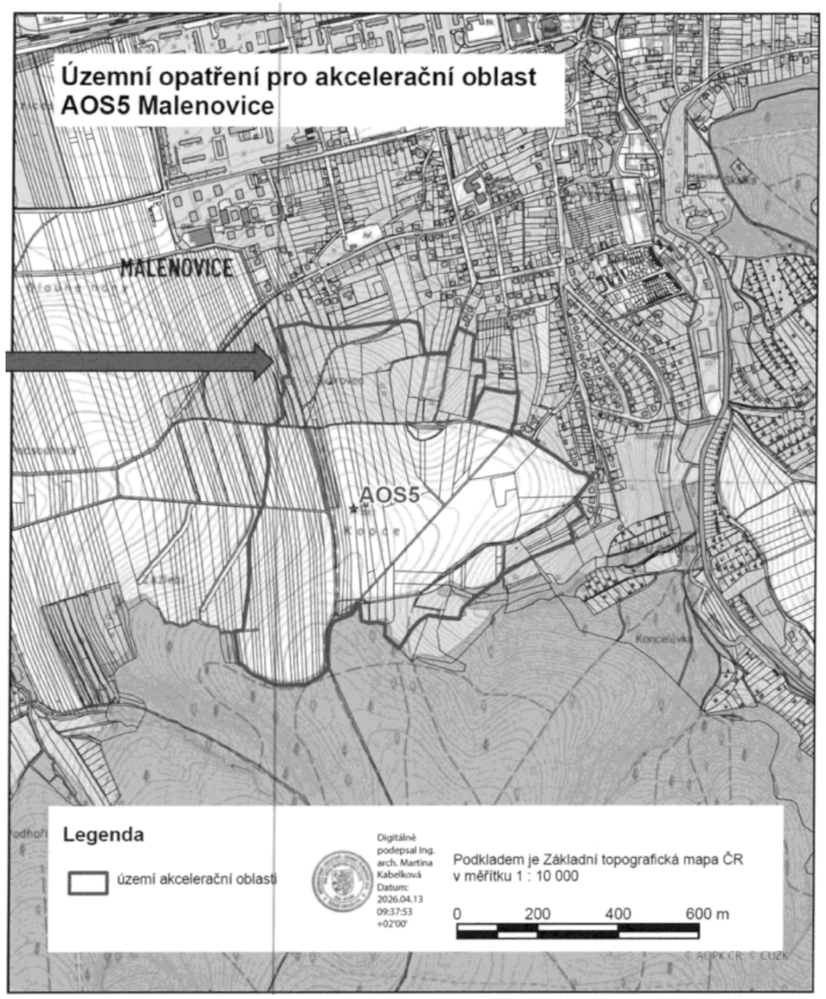 Územní opatření pro akcelerační oblast AOS5 Malenovice vydávané společně se Změnou č. 2 Územního rozvojového plánu 2026. Vyznačená oblast je zelená plocha se sady a loukami, kde se hospodaří. Zásah do zahradních parcel a porostů.	

Poř. č.	Připomínkové místo	Číslo jednací	Článek	AO	Připomínka	Vyhodnocení
					 2. Biologické posouzení: z veřejně dostupných informací vyplývá, že biologické podklady byly pořizovány v zimním období (prosinec 2025 a leden 2026), kdy není možné řádně vyhodnotit vegetační charakter území ani sezónní aktivitu živočichů. Takový postup je v rozporu se standardní metodickou praxí biologických průzkumů a významně omezuje vypovídací hodnotu podkladů. Současně nebyl klíčový biologický posudek zpřístupněn obcím ani veřejnosti v rámci projednávané dokumentace. Tím dochází k omezení práva veřejnosti na efektivní účast v rozhodovacím procesu a k oslabení transparentnosti procesu SEA. 3. Klíčový biologický posudek, na jehož základě byla zóna vytyčena, nebyl poskytnut dotčeným krajům ani obcím k nahlédnutí a netvoří součást zveřejněné dokumentace. Pořizovatel tímto netransparentním postupem vědomě zkracuje práva veřejnosti na efektivní účast v rozhodovacím procesu a porušuje zásady Aarhuské úmluvy, neboť bez znalosti klíčových podkladů se nelze k návrhu kvalifikovaně vyjádřit. 4. Záměrem vymezení akcelerační zóny je eliminovat standardní proces posuzování vlivů na životní prostředí (EIA) pro budoucí investory. Nahrazení individuálního posouzení konkrétních vlivů plošným a prokazatelně chybným zimním průzkumem je proto považováno za obcházení zákona o posuzování vlivů na životní prostředí, přičemž podklady pro takto zásadní rozhodnutí musí být stoprocentně bezchybné. 5. Návrh akcelerační zóny AOS 5 je v přímém věcném rozporu s platným Územním plánem města Zlína. Zatímco záměr zóny počítá s masivní instalací solárních panelů, územní plán města v této konkrétní lokalitě naopak definuje plochy určené pro retenční nádrže pro zlepšení hydrologické situace. 6. Lokalita představuje bezprostřední rekreační zázemí pro více než 7 000 obyvatel Malenovic a obyvatele přilehlých sídlišť či plánované bytové zástavby. Území je intenzivně využíváno pro procházky, sport a volnočasové aktivity a je také součástí poutní trasy ke Svaté Vodě; průmyslová zástavba by obyvatele připravila o kontakt s krajinou a dostupné přírodní zázemí.	

Poř. č.	Připomínkové místo	Číslo jednací	Článek	AO	Připomínka	Vyhodnocení
					7. Centrální vymezení akcelerační oblasti na úrovni celostátního dokumentu hrubě omezuje možnost obce rozhodovat o svém vlastním území a budoucím rozvoji, což je v rozporu s právem na samosprávu garantovaným Ústavou ČR. Evropská směrnice RED III přitom nevyžaduje, aby tyto zóny byly vymezovány plošně na celostátní úrovni bez aktivního zapojení a souhlasu dotčených obcí. 8. Z předložené dokumentace není vůbec zřejmé, na základě jakých kritérií byla akcelerační oblast vymezena právě v lokalitě Malenovice a zda byla vybrána jako nejvhodnější. V návrhu zcela chybí posouzení jiných, méně konfliktních lokalit a nebyla vyhodnocena ani tzv. nulová varianta (stav území před realizací záměru), což znemožňuje objektivní zhodnocení dopadů. 9. Zákon č. 249/2025 Sb. výslovně stanovuje, že akcelerační oblasti nelze vymezit v místech, kde by docházelo k významným negativním dopadům na životní prostředí, ochranu zdraví a oprávněné zájmy obyvatel. Vymezení zóny v Malenovicích je s tímto zákonem v rozporu, neboť prokazatelně přináší ztrátu hodnotné krajiny a snížení kvality života místních občanů. 10. Vyhodnocení vlivů na životní prostředí (SEA) je příliš obecné, neodpovídá reálnému stavu v území a vykazuje věcnou nedostatečnost. Zpracovatelé pracovali pouze s mapovými podklady „od stolu" bez reálných dat z terénu, v důsledku čehož dokumentace zcela opomíjí, zlehčuje či zkresluje skutečný přírodní charakter krajiny a její intenzivní využívání obyvateli. Neobsahuje výčet známě žijících živočichů chráněného druhu. 11. Návrh představuje neodůvodněnou industrializaci volné krajiny v rozporu s evropskou směrnicí RED III, která vyžaduje doložení priority pro využívání již zastavěných ploch, brownfieldů či technicky narušených území. Vymezení průmyslové zóny v nezastavěném přírodním území porušuje unijní princip minimalizace dopadů a princip předběžné opatrnosti. 12. Návrh vykazuje závažné právní vady a je v rozporu se zákonem č. 500/2004 Sb., správní řád. Konkrétně porušuje § 3, neboť nebyl spolehlivě zjištěn stav věci, o němž nejsou důvodné pochybnosti, a § 68 z důvodu zcela nedostatečného odůvodnění, což činí celý návrh v této části nepřezkoumatelným. 13. Záměr je v rozporu se zákonem č. 114/1992 Sb., o ochraně přírody a krajiny. Umístění rozsáhlých technických struktur by způsobilo drastickou změnu krajinného rázu, narušení horizontů a dálkových pohledů, vznik bariér v krajině, destrukci ekologické stability, narušení migračních tras živočichů a neodůvodněné znehodnocení zemědělské půdy. 14. Předložená dokumentace zcela pomíjí hodnocení kumulativních a systémových vlivů, tedy souběžné působení více projektů v širším území. Bez posouzení celkového dlouhodobého zatížení a únosnosti krajiny jako celku hrozí její nevratná degradace. 15. Vytýčení AOS5 a následné reálné zřízení FTE je bez další analýzy v rozporu s těmito právními předpisy: <u>Podle právní úpravy ČR:</u> Zákon č. 500/2004 Sb., správní řád: Porušení § 3 (nezjištěn stav bez důvodných pochybností) a § 68 (nedostatečné odůvodnění). Návrh je nepřezkoumatelný. Zákon č. 100/2001 Sb. (EIA/SEA): Chybí posouzení kumulativních vlivů, variantních řešení (vč. nulové varianty) a konkrétních dopadů na území. Zákon č. 114/1992 Sb., o ochraně přírody a krajiny: Ohrožení krajinného rázu (§ 12), narušení ekologické stability, zásah do biotopů a migračních tras.	

Poř. č.	Připomínkové místo	Číslo jednací	Článek	AO	Připomínka	Vyhodnocení
					Zákon č. 283/2021 Sb., stavební zákon: Porušení § 18, § 19, § 32 a § 97 (ochrana hodnot území, minimální střet s veřejnými zájmy, požadavek na udržitelný rozvoj). <u>Právo Evropské unie a mezinárodní úmluvy:</u> Směrnice o ptácích (2009/147/ES) a o stanovištích (92/43/EHS): Nelze vyloučit negativní vliv na chráněné druhy (chybí biologické podklady čl. 6 odst. 3). Směrnice EIA (2011/92/EU): Nedostatečné vyhodnocení vlivů a formální zapojení veřejnosti. Směrnice RED III (2023/2413): Doložení priority využití brownfieldů a umělých ploch, vymezení ve volné krajině je v rozporu s principem minimalizace dopadů. Evropská úmluva o krajině (ETS No. 176): Nedostatečná ochrana krajiny jako základní složky ŽP. Aarhuská úmluva (1998): Omezení práva veřejnosti na informace a účasti v rozhodovacích procesech. ZÁVĚR A POŽADAVEK Domnívám se, že návrh není dostatečně odůvodněn, neodpovídá principům udržitelného rozvoje a nepřiměřeně zasahuje do práv obce i jejich obyvatel. Žádám o zaslání informace o vypořádání této připomínky. Požaduji úplné vyřazení lokality Malenovice (AOS 5) z procesu vymezování akceleračních oblastí v rámci Změny č. 2 ÚRP.	
9093.	Jirovská Lenka	MMR-46383-2026-81	99czzg	AOV83	**Text připomínky** Podatel nesouhlasí s vymezením akcelerační oblasti AOV83 a žádá, aby tato akcelerační oblast nebyla ve Změně č. 2 Územního rozvojového plánu vymezena a aby nebylo vydáno územní opatření AOV83. **Odůvodnění uplatněné připomínky** **1. Direktivní vymezení AOV** Podatel se domnívá, že není nezbytné (a neplyne to ani ze směrnice EU RED III), aby akcelerační oblasti pro VTE (dále jen „AOV") byly vymezeny direktivně na celostátní úrovni. Je naprosto dostačující, když by Změna č. 2 Územního rozvojového plánu (dále jen „Změna č. 2") dala obcím povinnost, aby prověřily možnosti vymezení AOV v územních plánech. Na základě tohoto pokynu by samosprávy znalé místních poměrů po dohodě s občany vymezily vhodné lokality pro VTE. Díky tomu by byly zohledněny s potřebnou pečlivostí a v nutné podrobnosti zásahy do veřejných zájmů, které není možné na úrovni Změny č. 2 zhodnotit, neboť to její velké měřítko neumožňuje. **2. Diskriminační vymezení AOV** Ve Změně č. 2 ÚRP není dostatečně vysvětleno, proč je třeba vymezit akcelerační oblasti právě tak, jak to činí Změna č. 2, jinými slovy není pochopitelné, proč právě počet AOV, se kterým Změna č. 2 počítá, povede ke splnění klimatických a energetických cílů a proč vymezení jiné oblasti již není zapotřebí nebo proč by klimatické a energetické cíle nemohly být plněny i bez AOV83, když není ke splnění těchto cílů (které ani nejsou ve Změně č. 2 specifikovány) zapotřebí ani o jednu AOV více. Lokalita, kde je AOV83 přitom není nijak výjimečná z hlediska potenciálu pro VTE (nebo alespoň není ve Změně č. 2 přesvědčivě popsáno, proč se AOV83 svým větrným potenciálem tak výrazně odlišuje od	**Akceptováno částečně.** Akcelerační oblast AOV83 Chorušice byla zmenšena. Akcelerační oblasti byly vymezeny na celostátní úrovni v Z2 ÚRP na základě Zadání Z2 ÚRP schváleného Vládou ČR. Vymezení akceleračních oblastí proběhlo na základě biologického posouzení konkrétních území podle § 11 odst. 3 resp. 4 ZOZE, jehož výsledky spolu s výsledky vyhodnocení vlivů na životní prostředí (SEA, Příloha č. 5 k odůvodnění Z2 ÚRP) byly zapracovány do návrhu Změny č. 2 ÚRP. Oblasti, u nichž autorizované osoby identifikovaly významné negativní nebo kumulativní vlivy, byly ze Z2 ÚRP vyloučeny (odůvodnění Z2 ÚRP, odst. 32). Zpracování VVURÚ odpovídá obsahem i strukturou požadavkům obsaženým v příloze č. 4 stavebního zákona, včetně posouzení kumulativních a synergických vlivů. Ve VVURÚ (včetně SEA) byly posuzovány akcelerační oblastí, nikoliv konkrétní záměry, a podrobnost odpovídá měřítku ÚRP a územních opatření. Vymezení akcelerační oblasti v ÚRP nezakládá právo na výstavbu VTE ani nevylučuje jiné využití území.

Poř. č.	Připomínkové místo	Číslo jednací	Článek	AO	Připomínka	Vyhodnocení
					dalších oblastí, kde AOV vymezeny nebyly). Lze tedy předpokládat, že existují i jiné shodné oblasti, kde však z nejasných důvodů AOV nebyly vymezeny. To považuje podatel za diskriminační. Diskriminovány jsou i samosprávy, na jejichž území jsou AOV vymezeny. Vymezení AOV totiž představuje jakousi stavební uzávěru, kdy obec nemůže v dotčeném území měnit územní plán podle svých potřeb, ale musí respektovat vymezenou AOV. Vedle toho pak nebudou investoři VTE motivováni, aby s obcí uzavřeli férovou plánovací smlouvu a poskytli obci a jejím občanům dostatečné kompenzace za negativní dopady provozu VTE. Záměry VTE povolované v AOV totiž budou protežovány a jejich výstavba výrazně usnadněna. Tato diskriminace přímo ovlivňuje i občany samospráv. **3. Nedostatečné posouzení vlivů** Vymezení AOV s největší pravděpodobností povede k tomu, že záměry VTE v nich umisťované budou upřednostňovány a nedojde už nikdy k řádnému posouzení jejich negativních dopadů na životní prostředí, na zdraví a životy lidí. Proto by mělo být vyhodnocení vlivů Změny č. 2 a územního opatření pro AOV83 extrémně podrobné a kvalitní, prakticky na úrovni EIA. Překážkou pro takové podrobné posouzení je ale fakt, že je měřítko Územního rozvojového plánu příliš velké a neumožňuje skutečně posoudit dopady vymezení AOV (jiné by to bylo na úrovni územního plánu, resp. v procesu EIA se znalostí konkrétního záměru). Vzhledem k tomu, že na vymezení akceleračních oblastí naváže zrychlené a zjednodušené povolovací řízení před Dopravním a energetickým stavebním úřadem (DESÚ), v rámci kterého bude úřad prakticky pouze ověřovat, zda jsou záměry v souladu s vágními a nicneříkajícími podmínkami územního opatření AOV83. V souladu s těmito obecnými podmínkami ale budou téměř jakékoliv záměry, což znamená, že vlivy VTE realizovaných v AOV83 nebudou nikdy reálně posouzeny. Podatel se domnívá, že je nezbytné, aby všechny vlivy VTE byly skutečně a podrobně posouzeny. Vágní posouzení Změny č. 2 nebo územního opatření AOV83 je naprosto nedostatečné. Podatel se domnívá, že vadné posouzení dopadů VTE může mít nejen přímý vliv na jeho zdraví včetně psychické pohody, ale také to může ovlivnit socioekonomický rozvoj obce, ve které žije. Podatel ještě připomíná, že nedošlo ke kumulativnímu zhodnocení vlivů v důsledku vymezení tří AOV v těsné blízkosti (AOV82, AOV83 a AOV84). **4. Zanedbatelné pozitivní vlivy vymezení AO** V odůvodnění Změny č. 2 ani územního opatření není možné dohledat vyčíslení přínosu AOV83 pro snížení energetické závislosti anebo snížení produkce CO_2. Ve vyhodnocení vlivů územního opatření AOV83 se ale uvádí k pozitivním vlivům (přínosům) vymezení AOV a realizace VTE: *„Zanedbatelný až mírně pozitivní vliv k ochraně klimatu uplatnění AO se uplatní v globálním měřítku, tedy i z hlediska přeshraničního působení."* V dokumentaci Změny č. 2 a územního opatření je tedy přiznáno, že přínosy VTE realizovaných v AOV83 budou zanedbatelné, byť chybí konkrétní čísla. V takové situaci není pochopitelné, jak mohl zájem na vymezení AOV83 převážit nad ostatními konkrétně specifikovanými veřejnými zájmy, které naopak výstavba VTE ovlivní výrazně (byť to nekvalitně zpracované vyhodnocení Změny č. 2 a územního opatření nepřiznává). Dále se ve vyhodnocení územního opatření AOV83 uvádí: *„Vlivy na ovzduší v době výstavby zanedbatelné (prašnost při přesunu zemin, emise ze spalování PHM, sekundární prašnost), v době provozu mírně pozitivní z důvodu náhrady spalovacích zdrojů při výrobě el. energie."* Vzhledem k tomu, že se ve vyhodnocení uvádí, že vliv AOV83 na ochranu klimatu bude zanedbatelný, bude logicky zanedbatelný rozsah, ve kterém VTE realizované v AOV83 nahradí spalovací zdroje. Změna č. 2 ani územní opatření tento závěr nevyvrací, neobsahují totiž vyčíslení toho, v jak velkém rozsahu VTE realizované v AOV83 nahradí spalovací zdroje a jaký přesně vliv bude mít tato náhrada na cíle sledované Změnou č. 2, tedy snížení energetické závislosti ČR a snížení produkce CO_2. Je také třeba řádně vyhodnotit, proč těchto cílů nelze dosáhnout jinými způsoby (zvýšení počtu bloků JEDU, popř. JETE, rozvoj vodíkové infrastruktury v souladu s Vodíkovou strategií ČR, větší důraz na rozvoj FVE). Proto ani blíže nespecifikovaná náhrada spalovacích zdrojů není důvod, proč by měl zájem na vymezení AOV83 převážit nad jinými zájmy v území.	Při vymezení akceleračních oblastí nelze předjímat konkrétní technické parametry či přesné umístění záměrů OZE. Obavy z negativních vlivů hluku a stroboskopického efektu řeší podmínky stanovené ve všech územních opatřeních pro akcelerační oblasti pro VTE, které ukládají zpracování hlukové studie, studie působení stroboskopického efektu, včetně minimalizace shadow flicker efektu. V případě, že by záměr nesplňoval zákonné hygienické limity (nařízení vlády č. 272/2011 Sb., o ochraně zdraví před nepříznivými účinky hluku a vibrací) a současně podmínky v územním opatření, nemůže být povolen. Jedním z podkladů pro zpracování Z2 ÚRP byl dokument Akcelerační oblasti, předvýběr ploch k výstavbě VTE, Screening území ČR z hlediska ochrany krajinného rázu (Roman Bukáček, Simona Vondráčková, 2025). Při vymezování akceleračních oblastí byl krajinný ráz dále prověřován, a to s ohledem na hodnoty území. Vlivy na krajinný ráz pak byly dále vyhodnoceny v rámci VVURÚ, a to jak z hlediska navrhovaného souboru akceleračních oblastí jako celku, tak pro jednotlivá území v kartách akceleračních oblastí, které obsahují i mapy viditelnosti (Příloha SEA). Podmínky v územních opatřeních pak dále omezují barevné řešení doprovodných staveb a rozsah trvalých terénních úprav. Samotný způsob vymezení akceleračních oblastí na základě podkladů (biologická posouzení, mapy citlivosti ptáků vůči výstavbě VTE zpracované ČSO, území významná pro netopýry dle podkladů ČESON, biotopy zvláště chráněných druhů velkých savců a další) a nařízení vlády č. 507/2025 Sb. minimalizuje vliv na složky životního prostředí. Pro všechny akcelerační oblasti jsou současně pořizována územní opatření, která obsahují opatření stanovená na základě biologických posouzení. Tato opatření dále zmírňují negativní vlivy, které nebylo možné vyloučit vymezením akcelerační oblasti. Podmínky v územních opatřeních zahrnují ochranu prvků lokálního ÚSES a všech biokoridorů, ochranu biotopů, ZPF a PUPFL, dále povinnost biologického dozoru, monitoring mortality ptáků a netopýrů, detekční systémy a další podmínky specifické vzhledem ke konkrétní akcelerační oblasti.

Poř. č.	Připomínkové místo	Číslo jednací	Článek	AO	Připomínka	Vyhodnocení
					5. Výška VTE a rozloha AO Ve Změně č. 2 ani v územním opatření pro AOV83 není vysvětleno, proč byla zvolena právě tato rozloha AO a proč má AOV právě tyto konkrétní hranice a proč právě toto vymezení AOV povede ke splnění cílů Změny č. 2. Jinými slovy není vysvětleno, proč nemůže být AO vymezena jiným způsobem tak, aby kupř. byly VTE umisťovány v dostatečné vzdálenosti od zastavěného území a zastavitelných ploch podle územních plánů (min 1,5 km) a není porovnáno, zda by toto jiné vymezení AOV třeba také nevedlo ke splnění cílů Změny č. 2. Podatel se domnívá, že to ale vzhledem k nespecifičnosti cílů Změny č. 2 není ani možné, proto by také vůbec neměla být AOV83 vymezena. **6. Hluková zátěž, vibrace a stroboskopický efekt** Podatel zásadně nesouhlasí s tím, že Změna č. 2 ani příslušné územní opatření vůbec neřeší negativní dopady hluku. Hluk totiž Změna č. 2 chápe jako normální integrální součást VTE, bez které to prostě nejde a je třeba se s tím smířit. Tento přístup nejlépe demonstruje přirovnání hluku z VTE k v podstatě příjemnému „šumění lesa", které mohou zaregistrovat jen neurotické osoby. Podatel se proto domnívá, že hlukové vlivy nebyly zhodnoceny a ve skutečnosti to ani není možné bez znalosti konkrétního projektu. Podatel zdůrazňuje, že nepovažuje za dostatečné, aby byla hluková zátěž řešena až v hlukové studii zpracované investorem. Takový přístup není schopný zajistit reálnou ochranu lidského zdraví. Podatel dále nesouhlasí s tím, že vůbec nedošlo k posouzení vlivů infrazvuku, nízkofrekvenčního hluku a vibrací, ačkoliv odborné studie upozorňují na rizika spojená s těmito doprovodnými jevy provozu VTE. Podatel se domnívá, že nebyl ani řádně zhodnocen vliv vibrací na nemovitosti. Stejně tak nebyl řádně posouzen z hlediska vlivů tzv. stroboskopický efekt, kdy se posouzení zejména nezaměřilo na obtěžující dopady stroboskopického efektu. **7. Vlivy na krajinný ráz** Větrné elektrárny mají zásadní vlivy na krajinný ráz. Ve Vyhodnocení vlivů územního opatření AOV83 se uvádí: *„Z analýzy viditelnosti vyplývá, že hodnocené území se vyznačuje vysokou koncentrací kulturně-historických hodnot a zároveň velmi citlivým vztahem ke krajině Kokořínska a k ikonické dominantě Bezdězu. V bezprostředním okolí se uplatňuje kostel Nanebevzetí Panny Marie, kostel sv. Jakuba Většího, fara, kaple Nejsvětější Trojice, zámek a historická venkovská zástavba. Ve vzdálenosti do 2 km navazují kostel sv. Martina, radnice, sokolovna a další objekty utvářející obraz sídla. V širším území do 5 km a 15 km se pak prosazuje mimořádně bohatý soubor památek, včetně hradu Kokořín, hradu Houska, hradišť, kostelů, tvrzí, zámků a historických areálů. Rozhodující hodnotou je zde ochrana vnitřní scenérie Kokořínska a nerušených výhledů na Bezděz. Současně je třeba zachovat obraz Mšena a jeho historického jádra v krajině, včetně vazeb na příjezdové komunikace, turistické trasy a další frekventovaná místa, odkud se uplatňují ikonické pohledy na město i na širší krajinný rámec. Bezděz zde nepůsobí jen jako vzdálená dominanta, ale jako jeden z hlavních určujících prvků krajinné identity celého prostoru."* Jak je možné, že všechny tyto vlivy jsou hodnoceny jako zanedbatelné, když přitom VTE budou představovat novou dominantu, která jednoznačně výrazně ovlivní krajinu, to není ve Změně č. 2 ani v územním opatření vysvětleno. Vliv VTE na krajinný ráz bude mít ještě další dopady – již napořád bude hodnota krajinného rázu snížena, takže bude možné do území umisťovat i další záměry, které by jinak kvůli ochraně krajinného rázu nebyly přípustné. **8. Další negativní vlivy AOV83**	
9094.	Pešek Josef	MMR-46384-2026-81	99cx 99cy	AOV44 AOV45	PŘIPOMÍNKY k: NÁVRHU ZMĚNY Č. 2 ÚZEMNÍHO ROZVOJOVÉHO PLÁNU, VYHODNOCENÍ VLIVŮ NÁVRHU ZMĚNY Č. 2 ÚZEMNÍHO ROZVOJOVÉHO PLÁNU NA UDRŽITELNÝ ROZVOJ ÚZEMI, NÁVRHŮM JEDNOTLIVÝCH ÚZEMNÍCH OPATŘENÍ K AKCELERAČNÍM OBLASTEM VYMEZENÝM V NÁVRHU ZMĚNY Č. 2 ÚZEMNÍHO ROZVOJOVÉHO PLÁNU.	**Akceptováno částečně.** Akcelerační oblast AOV45 Bušanovice byla vypuštěna. Akcelerační oblast AOV44 Litochovice byla zmenšena.

Poř. č.	Připomínkové místo	Číslo jednací	Článek	AO	Připomínka	Vyhodnocení
					Navrhuji vyjmutí z Návrhu č. 2 územního rozvojového plánu a úplné zrušeni akceleračních oblasti – Územního opatřeni k AOV44 Litochovice a Územního opatření k AOV45 Bušanovice. Z důvodů: - ohrožení zdraví lidí do 15 km - nevhodné umístění do obydlené oblasti - ohrožení zdraví lidí, zvířat a přírody	Akcelerační oblasti byly vymezeny na celostátní úrovni v Z2 ÚRP na základě Zadání Z2 ÚRP schváleného Vládou ČR. Vymezení akceleračních oblastí proběhlo na základě biologického posouzení konkrétních území podle § 11 odst. 3 resp. 4 ZOZE, jehož výsledky spolu s výsledky vyhodnocení vlivů na životní prostředí (SEA, Příloha č. 5 k odůvodnění Z2 ÚRP) byly zapracovány do návrhu Změny č. 2 ÚRP. Oblasti, u nichž autorizované osoby identifikovaly významné negativní nebo kumulativní vlivy, byly ze Z2 ÚRP vyloučeny (odůvodnění Z2 ÚRP, odst. 32). Zpracování VVURÚ odpovídá obsahem i strukturou požadavkům přílohy č. 4 stavebního zákona, včetně vyhodnocení vlivů na lokality soustavy Natura 2000 a posouzení kumulativních a synergických vlivů. Jde o hodnocení na úrovni koncepce, nikoli na úrovni konkrétních záměrů a tomu odpovídá i míra podrobnosti použitých podkladů. Při vymezování akceleračních oblastí byly zohledněny vlivy na krajinný ráz, které byly dále posuzovány v rámci VVURÚ, a to jak z hlediska navrhovaného souboru akceleračních oblastí jako celku, tak pro jednotlivé oblasti v kartách akceleračních oblastí (Příloha SEA). S ohledem na průběžné výsledky hodnocení vlivů na krajinný ráz byly některé akcelerační oblasti plošně redukovány a také docházelo ke snížení maximální možné výšky VTE v akceleračních oblastech z původní hodnoty 250 m na hodnotu nižší (nejčastěji 200 nebo 185 m). V souvisejících územních opatření jsou stanoveny podmínky, které zajišťují ochranu protierozních opatření, funkčních melioračních zařízení, vodních toků a ploch a rovněž omezující možné terénní úpravy. Vzhledem k charakteru a rozsahu potenciálních záměrů se při naplnění podmínek nepředpokládá realizace v takovém rozsahu, který by mohl významně ovlivnit vodní režim v rámci akceleračních oblastí. Narušení systému podzemních vod se s ohledem na mělké založení převažující většiny VTE (do cca 5 m) a malou plochu narušení podloží (cca 20x20m) rovněž nepředpokládá. V souladu s požadavky vodního zákona se v rámci procesu povolování záměru bude vyjadřovat vodoprávní úřad. Pro všechny akcelerační oblasti jsou současně pořizována územní opatření. Podmínky v územních opatřeních zahrnují ochranu prvků lokálního ÚSES a všech biokoridorů, ochranu biotopů, ZPF a PUPFL, dále povinnost biologického dozoru, monitoring mortality ptáků a netopýrů, detekční systémy a další podmínky specifické vzhledem ke konkrétní akcelerační oblasti. Při vymezení akceleračních oblastí nelze předjímat konkrétní technické parametry či přesné umístění záměrů OZE, proto všechna územní opatření pro akcelerační oblasti pro VTE obsahují podmínky, které ukládají zpracování hlukové studie, studie působení stroboskopického efektu, včetně minimalizace

Poř. č.	Připomínkové místo	Číslo jednací	Článek	AO	Připomínka	Vyhodnocení
						shadow flicker efektu. V případě, že by záměr nesplňoval zákonné hygienické limity a současně podmínky v územním opatření, nemůže být povolen. Návrh Změny č. 2 ÚRP byl připraven v souladu s platnou legislativou ČR a EU, včetně správního řádu, stavebního zákona, zákona č. 249/2025 Sb. (ZOZE) zákona č. 114/1992 Sb. (ZOPK), směrnice RED III, směrnice o ochraně volně žijících ptáků a směrnice o stanovištích. Vymezení akceleračních oblastí a podmínky v územních opatřeních jsou stanoveny na základě zákona a v jeho mezích. Dopad na veřejné zájmy byl posouzen VVURÚ.
9095.	Jirovský Tomáš	MMR-46385-2026-81	99czzg	AOV83	**Text připomínky** Podatel nesouhlasí s vymezením akcelerační oblasti AOV83 a žádá, aby tato akcelerační oblast nebyla ve Změně č. 2 Územního rozvojového plánu vymezena a aby nebylo vydáno územní opatření AOV83. **Odůvodnění uplatněné připomínky** **1. Direktivní vymezení AOV** Podatel se domnívá, že není nezbytné (a neplyne to ani ze směrnice EU RED III), aby akcelerační oblasti pro VTE (dále jen „AOV") byly vymezeny direktivně na celostátní úrovni. Je naprosto dostačující, když by Změna č. 2 Územního rozvojového plánu (dále jen „Změna č. 2") dala obcím povinnost, aby prověřily možnosti vymezení AOV v územních plánech. Na základě tohoto pokynu by samosprávy znalé místních poměrů po dohodě s občany vymezily vhodné lokality pro VTE. Díky tomu by byly zohledněny s potřebnou pečlivostí a v nutné podrobnosti zásahy do veřejných zájmů, které není možné na úrovni Změny č. 2 zhodnotit, neboť to její velké měřítko neumožňuje. **2. Diskriminační vymezení AOV** Ve Změně č. 2 ÚRP není dostatečně vysvětleno, proč je třeba vymezit akcelerační oblasti právě tak, jak to činí Změna č. 2, jinými slovy není pochopitelné, proč právě počet AOV, se kterým Změna č. 2 počítá, povede ke splnění klimatických a energetických cílů a proč vymezení jiné oblasti již není zapotřebí nebo proč by klimatické a energetické cíle nemohly být plněny i bez AOV83, když není ke splnění těchto cílů (které ani nejsou ve Změně č. 2 specifikovány) zapotřebí ani o jednu AOV více. Lokalita, kde je AOV83 přitom není nijak výjimečná z hlediska potenciálu pro VTE (nebo alespoň není ve Změně č. 2 přesvědčivě popsáno, proč se AOV83 svým větrným potenciálem tak výrazně odlišuje od dalších oblastí, kde AOV vymezeny nebyly). Lze tedy předpokládat, že existují i jiné shodné oblasti, kde však z nejasných důvodů AOV nebyly vymezeny. To považuje podatel za diskriminační. Diskriminovány jsou i samosprávy, na jejichž území jsou AOV vymezeny. Vymezení AOV totiž představuje jakousi stavební uzávěru, kdy obec nemůže v dotčeném území měnit územní plán podle svých potřeb, ale musí respektovat vymezenou AOV. Vedle toho pak nebudou investoři VTE motivováni, aby s obcí uzavřeli férovou plánovací smlouvu a poskytli obci a jejím občanům dostatečné kompenzace za negativní dopady provozu VTE. Záměry VTE povolované v AOV totiž budou protežovány a jejich výstavba výrazně usnadněna. Tato diskriminace přímo ovlivňuje i občany samospráv. **3. Nedostatečné posouzení vlivů** Vymezení AOV s největší pravděpodobností povede k tomu, že záměry VTE v nich umisťované budou upřednostňovány a nedojde už nikdy k řádnému posouzení jejich negativních dopadů na životní prostředí, na zdraví a životy lidí. Proto by mělo být vyhodnocení vlivů Změny č. 2 a územního opatření pro AOV83 extrémně podrobné a kvalitní, prakticky na úrovni EIA. Překážkou pro takové podrobné posouzení je ale fakt, že je měřítko Územního rozvojového plánu příliš velké a neumožňuje skutečně posoudit dopady vymezení AOV (jiné by to bylo na úrovni územního plánu,	**Akceptováno částečně.** Akcelerační oblast AOV83 Chorušice byla zmenšena. Akcelerační oblasti byly vymezeny na celostátní úrovni v Z2 ÚRP na základě Zadání Z2 ÚRP schváleného Vládou ČR. Vymezení akceleračních oblastí proběhlo na základě biologického posouzení konkrétních území podle § 11 odst. 3 resp. 4 ZOZE, jehož výsledky spolu s výsledky vyhodnocení vlivů na životní prostředí (SEA, Příloha č. 5 k odůvodnění Z2 ÚRP) byly zapracovány do návrhu Změny č. 2 ÚRP. Oblasti, u nichž autorizované osoby identifikovaly významné negativní nebo kumulativní vlivy, byly ze Z2 ÚRP vyloučeny (odůvodnění Z2 ÚRP, odst. 32). Zpracování VVURÚ odpovídá obsahem i strukturou požadavkům obsaženým v příloze č. 4 stavebního zákona, včetně posouzení kumulativních a synergických vlivů. Ve VVURÚ (včetně SEA) byly posuzovány akcelerační oblastí, nikoliv konkrétní záměry, a podrobnost odpovídá měřítku ÚRP a územních opatření. Vymezení akcelerační oblasti v ÚRP nezakládá právo na výstavbu VTE ani nevylučuje jiné využití území. Při vymezení akceleračních oblastí nelze předjímat konkrétní technické parametry či přesné umístění záměrů OZE. Obavy z negativních vlivů hluku a stroboskopického efektu řeší podmínky stanovené ve všech územních opatřeních pro akcelerační oblasti pro VTE, které ukládají zpracování hlukové studie, studie působení stroboskopického efektu, včetně minimalizace shadow flicker efektu. V případě, že by záměr nesplňoval zákonné hygienické limity (nařízení vlády č. 272/2011 Sb., o ochraně zdraví před nepříznivými účinky hluku a vibrací) a současně podmínky v územním opatření, nemůže být povolen. Jedním z podkladů pro zpracování Z2 ÚRP byl dokument Akcelerační oblasti, předvýběr ploch k výstavbě VTE, Screening území ČR z hlediska ochrany krajinného rázu (Roman Bukáček, Simona Vondráčková, 2025). Při vymezování akceleračních oblastí byl krajinný ráz dále prověřován, a to s ohledem na

Poř. č.	Připomínkové místo	Číslo jednací	Článek	AO	Připomínka	Vyhodnocení
					resp. v procesu EIA se znalostí konkrétního záměru). Vzhledem k tomu, že na vymezení akceleračních oblastí naváže zrychlené a zjednodušené povolovací řízení před Dopravním a energetickým stavebním úřadem (DESÚ), v rámci kterého bude úřad prakticky pouze ověřovat, zda jsou záměry v souladu s vágními a nicneříkajícími podmínkami územního opatření AOV83. V souladu s těmito obecnými podmínkami ale budou téměř jakékoliv záměry, což znamená, že vlivy VTE realizovaných v AOV83 nebudou nikdy reálně posouzeny. Podatel se domnívá, že je nezbytné, aby všechny vlivy VTE byly skutečně a podrobně posouzeny. Vágní posouzení Změny č. 2 nebo územního opatření AOV83 je naprosto nedostatečné. Podatel se domnívá, že vadné posouzení dopadů VTE může mít nejen přímý vliv na jeho zdraví včetně psychické pohody, ale také to může ovlivnit socioekonomický rozvoj obce, ve které žije. Podatel ještě připomíná, že nedošlo ke kumulativnímu zhodnocení vlivů v důsledku vymezení tří AOV v těsné blízkosti (AOV82, AOV83 a AOV84). **4. Zanedbatelné pozitivní vlivy vymezení AO** V odůvodnění Změny č. 2 ani územního opatření není možné dohledat vyčíslení přínosu AOV83 pro snížení energetické závislosti anebo snížení produkce CO_2. Ve vyhodnocení vlivů územního opatření AOV83 se ale uvádí k pozitivním vlivům (přínosům) vymezení AOV a realizace VTE: *„Zanedbatelný až mírně pozitivní vliv k ochraně klimatu uplatnění AO se uplatní v globálním měřítku, tedy i z hlediska přeshraničního působení."* V dokumentaci Změny č. 2 a územního opatření je tedy přiznáno, že přínosy VTE realizovaných v AOV83 budou zanedbatelné, byť chybí konkrétní čísla. V takové situaci není pochopitelné, jak mohl zájem na vymezení AOV83 převážit nad ostatními konkrétně specifikovanými veřejnými zájmy, které naopak výstavba VTE ovlivní výrazně (byť to nekvalitně zpracované vyhodnocení Změny č. 2 a územního opatření nepřiznává). Dále se ve vyhodnocení územního opatření AOV83 uvádí: *„Vlivy na ovzduší v době výstavby zanedbatelné (prašnost při přesunu zemin, emise ze spalování PHM, sekundární prašnost), v době provozu mírně pozitivní z důvodu náhrady spalovacích zdrojů při výrobě el. energie."* Vzhledem k tomu, že se ve vyhodnocení uvádí, že vliv AOV83 na ochranu klimatu bude zanedbatelný, bude logicky zanedbatelný rozsah, ve kterém VTE realizované v AOV83 nahradí spalovací zdroje. Změna č. 2 ani územní opatření tento závěr nevyvrací, neobsahují totiž vyčíslení toho, v jak velkém rozsahu VTE realizované v AOV83 nahradí spalovací zdroje a jaký přesně vliv bude mít tato náhrada na cíle sledované Změnou č. 2, tedy snížení energetické závislosti ČR a snížení produkce CO_2. Je také třeba řádně vyhodnotit, proč těchto cílů nelze dosáhnout jinými způsoby (zvýšení počtu bloků JEDU, popř. JETE, rozvoj vodíkové infrastruktury v souladu s Vodíkovou strategií ČR, větší důraz na rozvoj FVE). Proto ani blíže nespecifikovaná náhrada spalovacích zdrojů není důvod, proč by měl zájem na vymezení AOV83 převážit nad jinými zájmy v území. **5. Výška VTE a rozloha AO** Ve Změně č. 2 ani v územním opatření pro AOV83 není vysvětleno, proč byla zvolena právě tato rozloha AO a proč má AOV právě tyto konkrétní hranice a proč právě toto vymezení AOV povede ke splnění cílů Změny č. 2. Jinými slovy není vysvětleno, proč nemůže být AO vymezena jiným způsobem tak, aby kupř. byly VTE umisťovány v dostatečné vzdálenosti od zastavěného území a zastavitelných ploch podle územních plánů (min 1,5 km) a není porovnáno, zda by toto jiné vymezení AOV třeba také nevedlo ke splnění cílů Změny č. 2. Podatel se domnívá, že to ale vzhledem k nespecifičnosti cílů Změny č. 2 není ani možné, proto by také vůbec neměla být AOV83 vymezena. **6. Hluková zátěž, vibrace a stroboskopický efekt** Podatel zásadně nesouhlasí s tím, že Změna č. 2 ani příslušné územní opatření vůbec neřeší negativní dopady hluku. Hluk totiž Změna č. 2 chápe jako normální integrální součást VTE, bez které to prostě nejde a je třeba se s tím smířit. Tento přístup nejlépe demonstruje přirovnání hluku z VTE k v podstatě příjemnému „šumění lesa", které mohou zaregistrovat jen neurotické osoby. Podatel se proto domnívá, že hlukové vlivy nebyly zhodnoceny a ve skutečnosti to ani není možné bez znalosti konkrétního projektu.	hodnoty území. Vlivy na krajinný ráz pak byly dále vyhodnoceny v rámci VVURÚ, a to jak z hlediska navrhovaného souboru akceleračních oblastí jako celku, tak pro jednotlivá území v kartách akceleračních oblastí, které obsahují i mapy viditelnosti (Příloha SEA). Podmínky v územních opatřeních pak dále omezují barevné řešení doprovodných staveb a rozsah trvalých terénních úprav. Samotný způsob vymezení akceleračních oblastí na základě podkladů (biologická posouzení, mapy citlivosti ptáků vůči výstavbě VTE zpracované ČSO, území významná pro netopýry dle podkladů ČESON, biotopy zvláště chráněných druhů velkých savců a další) a nařízení vlády č. 507/2025 Sb. minimalizuje vliv na složky životního prostředí. Pro všechny akcelerační oblasti jsou současně pořizována územní opatření, která obsahují opatření stanovená na základě biologických posouzení. Tato opatření dále zmírňují negativní vlivy, které nebylo možné vyloučit vymezením akcelerační oblasti. Podmínky v územních opatřeních zahrnují ochranu prvků lokálního ÚSES a všech biokoridorů, ochranu biotopů, ZPF a PUPFL, dále povinnost biologického dozoru, monitoring mortality ptáků a netopýrů, detekční systémy a další podmínky specifické vzhledem ke konkrétní akcelerační oblasti.

Poř. č.	Připomínkové místo	Číslo jednací	Článek	AO	Připomínka	Vyhodnocení
					Podatel zdůrazňuje, že nepovažuje za dostatečné, aby byla hluková zátěž řešena až v hlukové studii zpracované investorem. Takový přístup není schopný zajistit reálnou ochranu lidského zdraví. Podatel dále nesouhlasí s tím, že vůbec nedošlo k posouzení vlivů infrazvuku, nízkofrekvenčního hluku a vibrací, ačkoliv odborné studie upozorňují na rizika spojená s těmito doprovodnými jevy provozu VTE. Podatel se domnívá, že nebyl ani řádně zhodnocen vliv vibrací na nemovitosti. Stejně tak nebyl řádně posouzen z hlediska vlivů tzv. stroboskopický efekt, kdy se posouzení zejména nezaměřilo na obtěžující dopady stroboskopického efektu. **7. Vlivy na krajinný ráz** Větrné elektrárny mají zásadní vlivy na krajinný ráz. Ve Vyhodnocení vlivů územního opatření AOV83 se uvádí: *„Z analýzy viditelnosti vyplývá, že hodnocené území se vyznačuje vysokou koncentrací kulturně-historických hodnot a zároveň velmi citlivým vztahem ke krajině Kokořínska a k ikonické dominantě Bezdězu. V bezprostředním okolí se uplatňuje kostel Nanebevzetí Panny Marie, kostel sv. Jakuba Většího, fara, kaple Nejsvětější Trojice, zámek a historická venkovská zástavba. Ve vzdálenosti do 2 km navazují kostel sv. Martina, radnice, sokolovna a další objekty utvářející obraz sídla. V širším území do 5 km a 15 km se pak prosazuje mimořádně bohatý soubor památek, včetně hradu Kokořín, hradu Houska, hradišť, kostelů, tvrzí, zámků a historických areálů. Rozhodující hodnotou je zde ochrana vnitřní scenérie Kokořínska a nerušených výhledů na Bezděz. Současně je třeba zachovat obraz Mšena a jeho historického jádra v krajině, včetně vazeb na příjezdové komunikace, turistické trasy a další frekventovaná místa, odkud se uplatňují ikonické pohledy na město i na širší krajinný rámec. Bezděz zde nepůsobí jen jako vzdálená dominanta, ale jako jeden z hlavních určujících prvků krajinné identity celého prostoru."* Jak je možné, že všechny tyto vlivy jsou hodnoceny jako zanedbatelné, když přitom VTE budou představovat novou dominantu, která jednoznačně výrazně ovlivní krajinu, to není ve Změně č. 2 ani v územním opatření vysvětleno. Vliv VTE na krajinný ráz bude mít ještě další dopady – již napořád bude hodnota krajinného rázu snížena, takže bude možné do území umisťovat i další záměry, které by jinak kvůli ochraně krajinného rázu nebyly přípustné. **8. Další negativní vlivy AOV83**	
9096.	Pešková Miloslava	MMR-46386-2026-81	99cx 99cy	AOV44 AOV45	PŘIPOMÍNKY k: NÁVRHU ZMĚNY Č. 2 ÚZEMNÍHO ROZVOJOVÉHO PLÁNU, VYHODNOCENÍ VLIVŮ NÁVRHU ZMĚNY Č. 2 ÚZEMNÍHO ROZVOJOVÉHO PLÁNU NA UDRŽITELNÝ ROZVOJ ÚZEMI, NÁVRHŮM JEDNOTLIVÝCH ÚZEMNÍCH OPATŘENÍ K AKCELERAČNÍM OBLASTEM VYMEZENÝM V NÁVRHU ZMĚNY Č. 2 ÚZEMNÍHO ROZVOJOVÉHO PLÁNU. Navrhuji vyjmutí z Návrhu č. 2 územního rozvojového plánu a úplné zrušeni akceleračních oblasti – Územního opatřeni k AOV44 Litochovice a Územního opatření k AOV45 Bušanovice. Z důvodů: - nevhodné umístění do obydlené oblasti - ohrožení zdraví lidí, zvířat a přírody	**Akceptováno částečně.** Akcelerační oblast AOV45 Bušanovice byla vypuštěna. Akcelerační oblast AOV44 Litochovice byla zmenšena. Podatelka požaduje vyjmutí a zrušení obou akceleračních oblastí. Ručně psané odůvodnění není z důvodu kvality písma dostatečně čitelné, aby bylo možné věcně zhodnotit konkrétní argumenty. Akcelerační oblasti byly vymezeny na celostátní úrovni v Z2 ÚRP na základě Zadání Z2 ÚRP schváleného Vládou ČR. Vymezení akceleračních oblastí proběhlo na základě biologického posouzení konkrétních území podle § 11 odst. 3 resp. 4 ZOZE, jehož výsledky spolu s výsledky vyhodnocení vlivů na životní prostředí (SEA, Příloha č. 5 k odůvodnění Z2 ÚRP) byly zapracovány do návrhu Změny č. 2 ÚRP. Oblasti, u nichž autorizované osoby identifikovaly významné negativní nebo kumulativní vlivy, byly ze Z2 ÚRP vyloučeny (odůvodnění Z2

Poř. č.	Připomínkové místo	Číslo jednací	Článek	AO	Připomínka	Vyhodnocení
						ÚRP, odst. 32). Zpracování VVURÚ odpovídá obsahem i strukturou požadavkům přílohy č. 4 stavebního zákona, včetně vyhodnocení vlivů na lokality soustavy Natura 2000 a posouzení kumulativních a synergických vlivů. Jde o hodnocení na úrovni koncepce, nikoli na úrovni konkrétních záměrů a tomu odpovídá i míra podrobnosti použitých podkladů. Při vymezování akceleračních oblastí byly zohledněny vlivy na krajinný ráz, které byly dále posuzovány v rámci VVURÚ, a to jak z hlediska navrhovaného souboru akceleračních oblastí jako celku, tak pro jednotlivé oblasti v kartách akceleračních oblastí (Příloha SEA). S ohledem na průběžné výsledky hodnocení vlivů na krajinný ráz byly některé akcelerační oblasti plošně redukovány a také docházelo ke snížení maximální možné výšky VTE v akceleračních oblastech z původní hodnoty 250 m na hodnotu nižší (nejčastěji 200 nebo 185 m). V souvisejících územních opatření jsou stanoveny podmínky, které zajišťují ochranu protierozních opatření, funkčních melioračních zařízení, vodních toků a ploch a rovněž omezující možné terénní úpravy. Vzhledem k charakteru a rozsahu potenciálních záměrů se při naplnění podmínek nepředpokládá realizace v takovém rozsahu, který by mohl významně ovlivnit vodní režim v rámci akceleračních oblastí. Narušení systému podzemních vod se s ohledem na mělké založení převažující většiny VTE (do cca 5 m) a malou plochu narušení podloží (cca 20x20m) rovněž nepředpokládá. V souladu s požadavky vodního zákona se v rámci procesu povolování záměru bude vyjadřovat vodoprávní úřad. Pro všechny akcelerační oblasti jsou současně pořizována územní opatření. Podmínky v územních opatřeních zahrnují ochranu prvků lokálního ÚSES a všech biokoridorů, ochranu biotopů, ZPF a PUPFL, dále povinnost biologického dozoru, monitoring mortality ptáků a netopýrů, detekční systémy a další podmínky specifické vzhledem ke konkrétní akcelerační oblasti. Při vymezení akceleračních oblastí nelze předjímat konkrétní technické parametry či přesné umístění záměrů OZE, proto všechna územní opatření pro akcelerační oblasti pro VTE obsahují podmínky, které ukládají zpracování hlukové studie, studie působení stroboskopického efektu, včetně minimalizace shadow flicker efektu. V případě, že by záměr nesplňoval zákonné hygienické limity a současně podmínky v územním opatření, nemůže být povolen. Návrh Změny č. 2 ÚRP byl připraven v souladu s platnou legislativou ČR a EU, včetně správního řádu, stavebního zákona, zákona č. 249/2025 Sb. (ZOZE) zákona č. 114/1992 Sb. (ZOPK), směrnice RED III, směrnice o ochraně volně žijících ptáků a směrnice o stanovištích. Vymezení akceleračních oblastí a podmínky v územních opatřeních jsou stanoveny na základě

Poř. č.	Připomínkové místo	Číslo jednací	Článek	AO	Připomínka	Vyhodnocení
						zákona a v jeho mezích. Dopad na veřejné zájmy byl posouzen VVURÚ.
9097.	Vaňáč Kamil	MMR-46387-2026-81	99cx 99cy	AOV44 AOV45	PŘIPOMÍNKY k: NÁVRHU ZMĚNY Č. 2 ÚZEMNÍHO ROZVOJOVÉHO PLÁNU, VYHODNOCENÍ VLIVŮ NÁVRHU ZMĚNY Č. 2 ÚZEMNÍHO ROZVOJOVÉHO PLÁNU NA UDRŽITELNÝ ROZVOJ ÚZEMI, NÁVRHŮM JEDNOTLIVÝCH ÚZEMNÍCH OPATŘENÍ K AKCELERAČNÍM OBLASTEM VYMEZENÝM V NÁVRHU ZMĚNY Č. 2 ÚZEMNÍHO ROZVOJOVÉHO PLÁNU. Navrhuji vyjmutí z Návrhu č. 2 územního rozvojového plánu a úplné zrušeni akceleračních oblasti – Územního opatřeni k AOV44 Litochovice a Územního opatření k AOV45 Bušanovice. Z důvodů: Máme tady Temelín a el. drahou. V krajině by to bylo nehezké. Ublížilo by to zvířatům. Není jistota výroby el. energie – závisí to na počasí.	**Akceptováno částečně.** Akcelerační oblast AOV45 Bušanovice byla vypuštěna. Akcelerační oblast AOV44 Litochovice byla zmenšena. Podatel navrhuje úplné zrušení akceleračních oblastí AOV44 Litochovice a AOV45 Bušanovice. Konkrétní argumenty pro toto vyjmutí nejsou z podaného textu spolehlivě čitelné. Akcelerační oblasti byly vymezeny na celostátní úrovni v Z2 ÚRP na základě Zadání Z2 ÚRP schváleného Vládou ČR. Vymezení akceleračních oblastí proběhlo na základě biologického posouzení konkrétních území podle § 11 odst. 3 resp. 4 ZOZE, jehož výsledky spolu s výsledky vyhodnocení vlivů na životní prostředí (SEA, Příloha č. 5 k odůvodnění Z2 ÚRP) byly zapracovány do návrhu Změny č. 2 ÚRP. Oblasti, u nichž autorizované osoby identifikovaly významné negativní nebo kumulativní vlivy, byly ze Z2 ÚRP vyloučeny (odůvodnění Z2 ÚRP, odst. 32). Zpracování VVURÚ odpovídá obsahem i strukturou požadavkům přílohy č. 4 stavebního zákona, včetně vyhodnocení vlivů na lokality soustavy Natura 2000 a posouzení kumulativních a synergických vlivů. Jde o hodnocení na úrovni koncepce, nikoli na úrovni konkrétních záměrů a tomu odpovídá i míra podrobnosti použitých podkladů. Při vymezování akceleračních oblastí byly zohledněny vlivy na krajinný ráz, které byly dále posuzovány v rámci VVURÚ, a to jak z hlediska navrhovaného souboru akceleračních oblastí jako celku, tak pro jednotlivé oblasti v kartách akceleračních oblastí (Příloha SEA). S ohledem na průběžné výsledky hodnocení vlivů na krajinný ráz byly některé akcelerační oblasti plošně redukovány a také docházelo ke snížení maximální možné výšky VTE v akceleračních oblastech z původní hodnoty 250 m na hodnotu nižší (nejčastěji 200 nebo 185 m). V souvisejících územních opatření jsou stanoveny podmínky, které zajišťují ochranu protierozních opatření, funkčních melioračních zařízení, vodních toků a ploch a rovněž omezující možné terénní úpravy. Vzhledem k charakteru a rozsahu potenciálních záměrů se při naplnění podmínek nepředpokládá realizace v takovém rozsahu, který by mohl významně ovlivnit vodní režim v rámci akceleračních oblastí. Narušení systému podzemních vod se s ohledem na mělké založení převažující většiny VTE (do cca 5 m) a malou plochu narušení podloží (cca 20x20m) rovněž nepředpokládá. V souladu s požadavky vodního zákona se v rámci procesu povolování záměru bude vyjadřovat vodoprávní úřad.

Poř. č.	Připomínkové místo	Číslo jednací	Článek	AO	Připomínka	Vyhodnocení
						Pro všechny akcelerační oblasti jsou současně pořizována územní opatření. Podmínky v územních opatřeních zahrnují ochranu prvků lokálního ÚSES a všech biokoridorů, ochranu biotopů, ZPF a PUPFL, dále povinnost biologického dozoru, monitoring mortality ptáků a netopýrů, detekční systémy a další podmínky specifické vzhledem ke konkrétní akcelerační oblasti. Při vymezení akceleračních oblastí nelze předjímat konkrétní technické parametry či přesné umístění záměrů OZE, proto všechna územní opatření pro akcelerační oblasti pro VTE obsahují podmínky, které ukládají zpracování hlukové studie, studie působení stroboskopického efektu, včetně minimalizace shadow flicker efektu. V případě, že by záměr nesplňoval zákonné hygienické limity a současně podmínky v územním opatření, nemůže být povolen. Návrh Změny č. 2 ÚRP byl připraven v souladu s platnou legislativou ČR a EU, včetně správního řádu, stavebního zákona, zákona č. 249/2025 Sb. (ZOZE) zákona č. 114/1992 Sb. (ZOPK), směrnice RED III, směrnice o ochraně volně žijících ptáků a směrnice o stanovištích. Vymezení akceleračních oblastí a podmínky v územních opatřeních jsou stanoveny na základě zákona a v jeho mezích. Dopad na veřejné zájmy byl posouzen VVURÚ.
9098.	Humhal Pavel	MMR-46388-2026-81	99czj 99czk	AOV56 AOV57	**Věc: Připomínka k návrhu Změny č. 2 Územního rozvojového plánu ČR (ÚRP ČR)** Podávám připomínku k návrhu vymezení akceleračních oblastí pro větrné elektrárny (VTE) v území: **AOV č. 56 Vrabčiny a AOV č. 57 Bílá skála, Plzeňský kraj** Na základě níže uvedených důvodů **nesouhlasím** s tímto návrhem změny č. 2 ÚRP ČR, který se týká vymezení akceleračních oblastí pro výrobu energie z obnovitelných zdrojů. Uvádím základní **důvody:** **1) Nedostatky návrhu** ○ návrh není dostatečně odůvodněn a **chybí konkrétní podklady** (zákon č. 500/2004 Sb.) ○ nebyly dostatečně posouzeny **dopady na životní prostředí** (zákon č. 100/2001 Sb.) ○ hrozí **narušení krajiny a přírody** (zákon č. 114/1992 Sb.) ○ návrh **nerespektuje ochranu hodnot území a kvalitu bydlení** (zákon č. 283/2021 Sb.) ○ nebyly posouzeny jiné **varianty řešení, zejména využití brownfieldů** (opuštěných a již narušených ploch) a návrh tak neodůvodněně zasahuje do volné krajiny ○ vychází **pouze z expertních odhadů** (počet věží, výkon, rozmístění) ○ návrh **řeší problémy až dodatečně**, místo aby jim předešel ○ nejsou dostatečně vyhodnoceny **kumulativní dopady více záměrů v území** **2) Příroda a krajina** ○ výskyt chráněných druhů (ptáci, netopýři) a zásah do migračních tras ○ narušení prvků ÚSES (biokoridory) ○ zásadní změna krajiny a její industrializace ○ dominantní stavby (až cca 250 m vysoké) viditelné na velké vzdálenosti ○ chybí posouzení nočního osvětlení ○ nedostatečně řešen kumulativní vliv více větrných elektráren	**Akceptováno částečně.** Akcelerační oblast AOV56 Vrabčiny byla zmenšena. Akcelerační oblast AOV57 Bílá skála zůstává v návrhu Z2 ÚRP beze změny. Akcelerační oblasti byly vymezeny na celostátní úrovni v Z2 ÚRP na základě Zadání Z2 ÚRP schváleného Vládou ČR. Vymezení akceleračních oblastí proběhlo na základě biologického posouzení konkrétních území podle § 11 odst. 3 resp. 4 ZOZE, jehož výsledky spolu s výsledky vyhodnocení vlivů na životní prostředí (SEA, Příloha č. 5 k odůvodnění Z2 ÚRP) byly zapracovány do návrhu Z2 ÚRP. Návrh Z2 ÚRP a jeho odůvodnění, návrh souvisejících územních opatření a jejich odůvodnění obsahují náležitosti v souladu s příslušnými právními předpisy, včetně správního řádu, stavebního zákona a dalších. Zpracování VVURÚ odpovídá obsahem i strukturou požadavkům obsaženým v příloze č. 4 stavebního zákona, včetně posouzení kumulativních a synergických vlivů, vlivů na zdraví a hodnocení nulové varianty (platné znění ÚRP) vůči variantě navrhované (Z2 ÚRP). Zadání Z2 ÚRP schválené Vládou ČR nepožadovalo jiná variantní řešení. Ustanovení § 4 odst. 3 ZOZE a čl. 15c směrnice RED III sice upřednostňují brownfieldy a degradované plochy, avšak nevylučují vymezení akcelerační oblasti na jiných pozemcích. Vymezení výhradně na degradovaných plochách

Poř. č.	Připomínkové místo	Číslo jednací	Článek	AO	Připomínka	Vyhodnocení
					3) Voda a klima ○ narušení vsakování vody do půdy a změna odtokových poměrů ○ zhoršení schopnosti krajiny zadržovat vodu a riziko vysychání krajiny ○ nedostatečné odstupy od vodních toků (prameny, studny, vrty) ○ chybí posouzení vlivu na mikroklima **4) Zemědělská půda** ○ zábor a znehodnocení kvalitní půdy ○ možné zásahy do půd I. a II. třídy ochrany (nejcennější půdy) ○ zhutnění půdy a zvýšení eroze a rozdělení (fragmentace) pozemků ○ nejasný stav a poškození meliorací **5) Dopady na obyvatele** ○ hluk a jeho dlouhodobý vliv ○ blikání stínů (stroboskopický efekt) ○ změna charakteru bydlení ○ pokles hodnoty nemovitostí ○ není dostatečně vysvětleno, jak byla stanovena vzdálenost od obytné zástavby **6) Technická a bezpečnostní rizika** ○ odlet ledu z rotorů v zimě ○ zásah bleskem ○ požáry zařízení (obtížně zvládnutelné zásahy) ○ pád části konstrukce ○ únik provozních kapalin ○ šíření požáru do krajiny ○ kontaminace půdy a vody Není jasné, kdo nese **odpovědnost za škody na zdraví a majetku.** **7) Kumulace vlivů** ○ sčítání hluku, zásahů do krajiny a vizuální zátěže ○ dopady více elektráren nejsou vyhodnoceny společně ○ výsledný dopad na životní prostředí i lidi může být výrazně vyšší **8) Rozpor se zákony ČR a EU** ○ správní řád (zákon č. 500/2004 Sb.) ○ ochrana přírody (zákon č. 114/1992 Sb.) ○ EIA (zákon č. 100/2001 Sb.) ○ ochrana půdy (zákon č. 334/1992 Sb.) ○ stavební zákon (zákon č. 283/2021 Sb.) ○ nesplnění podmínek směrnice EU RED III (nevhodně zvolená lokalita, nevyřešené dopady) ○ návrh může zasahovat do práva na příznivé životní prostředí a ochranu zdraví podle Listiny základních lidských práv a svobod (čl. 31, čl. 35, čl. 11) ○ porušení principu předběžné opatrnosti (čl. 191 SFEU), návrh je předkládán bez dostatečných podkladů a při existenci důvodných pochybností o jeho dopadech Navržená oblast **má zásadní střety s přírodou, krajinou, vodou i životem obyvatel.** Tyto problémy nejsou odstraněny, pouze částečně zmírňovány. Návrh nemá dostatečné podklady, neřeší varianty a nehodnotí kumulativní dopady, proto **požaduji vyloučení akcelerační oblasti z návrhu.**	nebylo s ohledem na prostorové nároky technologie větrných elektráren proveditelné. Samotný způsob vymezení akceleračních oblastí na základě podkladů (biologická posouzení, mapy citlivosti ptáků vůči výstavbě VTE zpracované ČSO, území významná pro netopýry dle podkladů ČESON, biotopy zvláště chráněných druhů velkých savců a další) a nařízení vlády č. 507/2025 Sb. minimalizuje vliv na složky životního prostředí. Pro všechny akcelerační oblasti jsou současně pořizována územní opatření, která obsahují opatření stanovená na základě biologických posouzení. Tato opatření dále zmírňují negativní vlivy, které nebylo možné vyloučit vymezením akcelerační oblasti. Podmínky v územních opatřeních zahrnují ochranu prvků lokálního ÚSES a všech biokoridorů, ochranu biotopů, ZPF a PUPFL, dále povinnost biologického dozoru, monitoring mortality ptáků a netopýrů, detekční systémy a další podmínky specifické vzhledem ke konkrétní akcelerační oblasti. Jedním z podkladů pro zpracování Z2 ÚRP byl dokument Akcelerační oblasti, předvýběr ploch k výstavbě VTE, Screening území ČR z hlediska ochrany krajinného rázu (Roman Bukáček, Simona Vondráčková, 2025). Při vymezování akceleračních oblastí byl krajinný ráz dále prověřován, a to s ohledem na hodnoty území. Vlivy na krajinný ráz pak byly dále vyhodnoceny v rámci VVURÚ, a to jak z hlediska navrhovaného souboru akceleračních oblastí jako celku, tak pro jednotlivá území v kartách akceleračních oblastí, které obsahují i mapy viditelnosti (Příloha SEA). Podmínky v územních opatřeních pak dále omezují barevné řešení doprovodných staveb a rozsah trvalých terénních úprav. V souvisejících územních opatření jsou stanoveny podmínky, které zajišťují ochranu protierozních opatření, funkčních meliorační zařízení, vodních toků a ploch a rovněž omezující možné terénní úpravy. Vzhledem k charakteru a rozsahu potenciálních záměrů se při naplnění podmínek nepředpokládá realizace zpevněných ploch v takovém rozsahu, který by mohl významně ovlivnit vodní režim v rámci akceleračních oblastí. V souladu s požadavky vodního zákona se v rámci procesu povolování záměru bude vyjadřovat vodoprávní úřad. Významné ovlivnění mikroklimatu se u akceleračních oblastí pro VTE ani FVE nepředpokládá. Ochrana ZPF je řešena v souvisejících územních opatřeních. Podmínkami je zajištěno, že nebudou vznikat neobhospodařovatelné zbytkové zemědělské pozemky ani pozemky bez přístupu k veřejně přístupné pozemní komunikaci. Dále je v nich požadavek na upřednostní nižších tříd ochrany ZPF při realizaci záměrů OZE a je stanovena maximální plocha dlouhodobého nebo trvalého odnětí ZPF pro záměry OZE v celé

Poř. č.	Připomínkové místo	Číslo jednací	Článek	AO	Připomínka	Vyhodnocení
						akcelerační oblasti. Souhlas s odnětím ze ZPF bude vydán v navazujícím řízení dle stavebního zákona. Při vymezení akceleračních oblastí nelze předjímat konkrétní technické parametry či přesné umístění záměrů OZE. Obavy z negativních vlivů hluku a stroboskopického efektu řeší podmínky stanovené ve všech územních opatřeních pro akcelerační oblasti pro VTE, které ukládají zpracování hlukové studie, studie působení stroboskopického efektu, včetně minimalizace shadow flicker efektu, a také omezují světelné zatížení. Akcelerační oblasti pro VTE byly vymezeny s odstupem alespoň 500 m od obytné zástavby s ohledem na snížení rizik pro obyvatele. V případě, že by záměr nesplňoval zákonné hygienické limity (nařízení vlády č. 272/2011 Sb., o ochraně zdraví před nepříznivými účinky hluku a vibrací) a další požadavky vyplývající z příslušných právních předpisů (např. požární bezpečnost) a současně podmínky v územním opatření, nemůže být povolen. Odpovědnost za škody má provozovatel větrné elektrárny, který odpovídá za její technický stav a bezpečnost provozu podle občanského zákoníku (zákon č. 89/2012 Sb.). Vymezení akcelerační oblasti v ÚRP nezakládá možnost vyvlastnění ani právo na výstavbu VTE a nevylučuje jiné využití území. Nebylo prokázáno, že by instalace VTE měla významný negativní vliv na cenu nemovitostí či provádění investic. Lokální dopady na cenu nemovitostí konkrétních záměrů nelze posuzovat na koncepční úrovni při vymezování akceleračních oblastí v ÚRP. Návrh Změny č. 2 ÚRP byl připraven v souladu s platnou legislativou ČR a EU, včetně správního řádu, stavebního zákona, zákona č. 249/2025 Sb. (ZOZE) zákona č. 114/1992 Sb. (ZOPK), směrnice RED III, směrnice o ochraně volně žijících ptáků a směrnice o stanovištích. Vymezení akceleračních oblastí a podmínky v územních opatřeních jsou stanoveny na základě zákona a v jeho mezích. Dopad na veřejné zájmy byl posouzen VVURÚ.
9099.	Jedlička Jan	MMR-46389-2026-81	99czj 99czk	AOV56 AOV57	**Věc: Připomínka k návrhu Změny č. 2 Územního rozvojového plánu ČR (ÚRP ČR)** Podávám připomínku k návrhu vymezení akceleračních oblastí pro větrné elektrárny (VTE) v území: **AOV č. 56 Vrabčiny a AOV č. 57 Bílá skála, Plzeňský kraj** Na základě níže uvedených důvodů **nesouhlasím** s tímto návrhem změny č. 2 ÚRP ČR, který se týká vymezení akceleračních oblastí pro výrobu energie z obnovitelných zdrojů. Uvádím základní **důvody:** **1) Nedostatky návrhu** ○ návrh není dostatečně odůvodněn a **chybí konkrétní podklady** (zákon č. 500/2004 Sb.) ○ nebyly dostatečně posouzeny **dopady na životní prostředí** (zákon č. 100/2001 Sb.) ○ hrozí **narušení krajiny a přírody** (zákon č. 114/1992 Sb.) ○ návrh **nerespektuje ochranu hodnot území a kvalitu bydlení** (zákon č. 283/2021 Sb.)	**Akceptováno částečně.** Akcelerační oblast AOV56 Vrabčiny byla zmenšena. Akcelerační oblast AOV57 Bílá skála zůstává v návrhu Z2 ÚRP beze změny. Akcelerační oblasti byly vymezeny na celostátní úrovni v Z2 ÚRP na základě Zadání Z2 ÚRP schváleného Vládou ČR. Vymezení akceleračních oblastí proběhlo na základě biologického posouzení konkrétních území podle § 11 odst. 3 resp. 4 ZOZE, jehož výsledky spolu s výsledky vyhodnocení vlivů na životní prostředí (SEA, Příloha č. 5 k odůvodnění Z2 ÚRP) byly

Poř. č.	Připomínkové místo	Číslo jednací	Článek	AO	Připomínka	Vyhodnocení
					○ nebyly posouzeny jiné **varianty řešení, zejména využití brownfieldů** (opuštěných a již narušených ploch) a návrh tak neodůvodněně zasahuje do volné krajiny ○ vychází **pouze z expertních odhadů** (počet věží, výkon, rozmístění) ○ návrh **řeší problémy až dodatečně**, místo aby jim předešel ○ nejsou dostatečně vyhodnoceny **kumulativní dopady více záměrů v území** **2) Příroda a krajina** ○ výskyt chráněných druhů (ptáci, netopýři) a zásah do migračních tras ○ narušení prvků ÚSES (biokoridory) ○ zásadní změna krajiny a její industrializace ○ dominantní stavby (až cca 250 m vysoké) viditelné na velké vzdálenosti ○ chybí posouzení nočního osvětlení ○ nedostatečně řešen kumulativní vliv více větrných elektráren **3) Voda a klima** ○ narušení vsakování vody do půdy a změna odtokových poměrů ○ zhoršení schopnosti krajiny zadržovat vodu a riziko vysychání krajiny ○ nedostatečné odstupy od vodních toků (prameny, studny, vrty) ○ chybí posouzení vlivu na mikroklima **4) Zemědělská půda** ○ zábor a znehodnocení kvalitní půdy ○ možné zásahy do půd I. a II. třídy ochrany (nejcennější půdy) ○ zhutnění půdy a zvýšení eroze a rozdělení (fragmentace) pozemků ○ nejasný stav a poškození meliorací **5) Dopady na obyvatele** ○ hluk a jeho dlouhodobý vliv ○ blikání stínů (stroboskopický efekt) ○ změna charakteru bydlení ○ pokles hodnoty nemovitostí ○ není dostatečně vysvětleno, jak byla stanovena vzdálenost od obytné zástavby **6) Technická a bezpečnostní rizika** ○ odlet ledu z rotorů v zimě ○ zásah bleskem ○ požáry zařízení (obtížně zvládnutelné zásahy) ○ pád části konstrukce ○ únik provozních kapalin ○ šíření požáru do krajiny ○ kontaminace půdy a vody Není jasné, kdo nese **odpovědnost za škody na zdraví a majetku.** **7) Kumulace vlivů** ○ sčítání hluku, zásahů do krajiny a vizuální zátěže ○ dopady více elektráren nejsou vyhodnoceny společně ○ výsledný dopad na životní prostředí i lidi může být výrazně vyšší **8) Rozpor se zákony ČR a EU** ○ správní řád (zákon č. 500/2004 Sb.) ○ ochrana přírody (zákon č. 114/1992 Sb.) ○ EIA (zákon č. 100/2001 Sb.)	zapracovány do návrhu Z2 ÚRP. Návrh Z2 ÚRP a jeho odůvodnění, návrh souvisejících územních opatření a jejich odůvodnění obsahují náležitosti v souladu s příslušnými právními předpisy, včetně správního řádu, stavebního zákona a dalších. Zpracování VVURÚ odpovídá obsahem i strukturou požadavkům obsaženým v příloze č. 4 stavebního zákona, včetně posouzení kumulativních a synergických vlivů, vlivů na zdraví a hodnocení nulové varianty (platné znění ÚRP) vůči variantě navrhované (Z2 ÚRP). Zadání Z2 ÚRP schválené Vládou ČR nepožadovalo jiná variantní řešení. Ustanovení § 4 odst. 3 ZOZE a čl. 15c směrnice RED III sice upřednostňují brownfieldy a degradované plochy, avšak nevylučují vymezení akcelerační oblasti na jiných pozemcích. Vymezení výhradně na degradovaných plochách nebylo s ohledem na prostorové nároky technologie větrných elektráren proveditelné. Samotný způsob vymezení akceleračních oblastí na základě podkladů (biologická posouzení, mapy citlivosti ptáků vůči výstavbě VTE zpracované ČSO, území významná pro netopýry dle podkladů ČESON, biotopy zvláště chráněných druhů velkých savců a další) a nařízení vlády č. 507/2025 Sb. minimalizuje vliv na složky životního prostředí. Pro všechny akcelerační oblasti jsou současně pořizována územní opatření, která obsahují opatření stanovená na základě biologických posouzení. Tato opatření dále zmírňují negativní vlivy, které nebylo možné vyloučit vymezením akcelerační oblasti. Podmínky v územních opatřeních zahrnují ochranu prvků lokálního ÚSES a všech biokoridorů, ochranu biotopů, ZPF a PUPFL, dále povinnost biologického dozoru, monitoring mortality ptáků a netopýrů, detekční systémy a další podmínky specifické vzhledem ke konkrétní akcelerační oblasti. Jedním z podkladů pro zpracování Z2 ÚRP byl dokument Akcelerační oblasti, předvýběr ploch k výstavbě VTE, Screening území ČR z hlediska ochrany krajinného rázu (Roman Bukáček, Simona Vondráčková, 2025). Při vymezování akceleračních oblastí byl krajinný ráz dále prověřován, a to s ohledem na hodnoty území. Vlivy na krajinný ráz pak byly dále vyhodnoceny v rámci VVURÚ, a to jak z hlediska navrhovaného souboru akceleračních oblastí jako celku, tak pro jednotlivá území v kartách akceleračních oblastí, které obsahují i mapy viditelnosti (Příloha SEA). Podmínky v územních opatřeních pak dále omezují barevné řešení doprovodných staveb a rozsah trvalých terénních úprav. V souvisejících územních opatření jsou stanoveny podmínky, které zajišťují ochranu protierozních opatření, funkčních melioračních zařízení, vodních toků a ploch a rovněž omezující možné terénní úpravy. Vzhledem k charakteru a rozsahu potenciálních záměrů se při naplnění podmínek nepředpokládá realizace zpevněných ploch v takovém rozsahu, který by mohl významně ovlivnit vodní režim v rámci akceleračních oblastí. V

Poř. č.	Připomínkové místo	Číslo jednací	Článek	AO	Připomínka	Vyhodnocení
					o ochrana půdy (zákon č. 334/1992 Sb.) o stavební zákon (zákon č. 283/2021 Sb.) o nesplnění podmínek směrnice EU RED III (nevhodně zvolená lokalita, nevyřešené dopady) o návrh může zasahovat do práva na příznivé životní prostředí a ochranu zdraví podle Listiny základních lidských práv a svobod (čl. 31, čl. 35, čl. 11) o porušení principu předběžné opatrnosti (čl. 191 SFEU), návrh je předkládán bez dostatečných podkladů a při existenci důvodných pochybností o jeho dopadech Navržená oblast **má zásadní střety s přírodou, krajinou, vodou i životem obyvatel.** Tyto problémy nejsou odstraněny, pouze částečně zmírňovány. Návrh nemá dostatečné podklady, neřeší varianty a nehodnotí kumulativní dopady, proto **požaduji vyloučení akcelerační oblasti z návrhu.**	souladu s požadavky vodního zákona se v rámci procesu povolování záměru bude vyjadřovat vodoprávní úřad. Významné ovlivnění mikroklimatu se u akceleračních oblastí pro VTE ani FVE nepředpokládá. Ochrana ZPF je řešena v souvisejících územních opatřeních. Podmínkami je zajištěno, že nebudou vznikat neobhospodařovatelné zbytkové zemědělské pozemky ani pozemky bez přístupu k veřejně přístupné pozemní komunikaci. Dále je v nich požadavek na upřednostní nižších tříd ochrany ZPF při realizaci záměrů OZE a je stanovena maximální plocha dlouhodobého nebo trvalého odnětí ZPF pro záměry OZE v celé akcelerační oblasti. Souhlas s odnětím ze ZPF bude vydán v navazujícím řízení dle stavebního zákona. Při vymezení akceleračních oblastí nelze předjímat konkrétní technické parametry či přesné umístění záměrů OZE. Obavy z negativních vlivů hluku a stroboskopického efektu řeší podmínky stanovené ve všech územních opatřeních pro akcelerační oblasti pro VTE, které ukládají zpracování hlukové studie, studie působení stroboskopického efektu, včetně minimalizace shadow flicker efektu, a také omezují světelné zatížení. Akcelerační oblasti pro VTE byly vymezeny s odstupem alespoň 500 m od obytné zástavby s ohledem na snížení rizik pro obyvatele. V případě, že by záměr nesplňoval zákonné hygienické limity (nařízení vlády č. 272/2011 Sb., o ochraně zdraví před nepříznivými účinky hluku a vibrací) a další požadavky vyplývající z příslušných právních předpisů (např. požární bezpečnost) a současně podmínky v územním opatření, nemůže být povolen. Odpovědnost za škody má provozovatel větrné elektrárny, který odpovídá za její technický stav a bezpečnost provozu podle občanského zákoníku (zákon č. 89/2012 Sb.). Vymezení akcelerační oblasti v ÚRP nezakládá možnost vyvlastnění ani právo na výstavbu VTE a nevylučuje jiné využití území. Nebylo prokázáno, že by instalace VTE měla významný negativní vliv na cenu nemovitostí či provádění investic. Lokální dopady na cenu nemovitostí konkrétních záměrů nelze posuzovat na koncepční úrovni při vymezování akceleračních oblastí v ÚRP. Návrh Změny č. 2 ÚRP byl připraven v souladu s platnou legislativou ČR a EU, včetně správního řádu, stavebního zákona, zákona č. 249/2025 Sb. (ZOZE) zákona č. 114/1992 Sb. (ZOPK), směrnice RED III, směrnice o ochraně volně žijících ptáků a směrnice o stanovištích. Vymezení akceleračních oblastí a podmínky v územních opatřeních jsou stanoveny na základě zákona a v jeho mezích. Dopad na veřejné zájmy byl posouzen VVURÚ.

Poř. č.	Připomínkové místo	Číslo jednací	Článek	AO	Připomínka	Vyhodnocení
9100.	Ondriš Radim	MMR-46390-2026-81	99cx 99cy	AOV44 AOV45	PŘIPOMÍNKY k: NÁVRHU ZMĚNY Č. 2 ÚZEMNÍHO ROZVOJOVÉHO PLÁNU, VYHODNOCENÍ VLIVŮ NÁVRHU ZMĚNY Č. 2 ÚZEMNÍHO ROZVOJOVÉHO PLÁNU NA UDRŽITELNÝ ROZVOJ ÚZEMI, NÁVRHŮM JEDNOTLIVÝCH ÚZEMNÍCH OPATŘENÍ K AKCELERAČNÍM OBLASTEM VYMEZENÝM V NÁVRHU ZMĚNY Č. 2 ÚZEMNÍHO ROZVOJOVÉHO PLÁNU. Navrhuji vyjmutí z Návrhu č. 2 územního rozvojového plánu a úplné zrušeni akceleračních oblasti – Územního opatřeni k AOV44 Litochovice a Územního opatření k AOV45 Bušanovice. Z důvodů: Zásah do přírody – nevhodné pro zvěř a ptactvo. Stačí, že tady máme TEMELÍN!	**Akceptováno částečně.** Akcelerační oblast AOV45 Bušanovice byla vypuštěna. Akcelerační oblast AOV44 Litochovice byla zmenšena. Podatel navrhuje vyjmutí a úplné zrušení akceleračních oblastí AOV44 Litochovice a AOV45 Bušanovice. Připomínka postrádá konkrétní odůvodnění – ručně psané podrobnosti nejsou dostatečně čitelné a konkrétní argumenty nelze ze zachyceného textu spolehlivě vyčíst. Akcelerační oblasti byly vymezeny na celostátní úrovni v Z2 ÚRP na základě Zadání Z2 ÚRP schváleného Vládou ČR. Vymezení akceleračních oblastí proběhlo na základě biologického posouzení konkrétních území podle § 11 odst. 3 resp. 4 ZOZE, jehož výsledky spolu s výsledky vyhodnocení vlivů na životní prostředí (SEA, Příloha č. 5 k odůvodnění Z2 ÚRP) byly zapracovány do návrhu Změny č. 2 ÚRP. Oblasti, u nichž autorizované osoby identifikovaly významné negativní nebo kumulativní vlivy, byly ze Z2 ÚRP vyloučeny (odůvodnění Z2 ÚRP, odst. 32). Zpracování VVURÚ odpovídá obsahem i strukturou požadavkům přílohy č. 4 stavebního zákona, včetně vyhodnocení vlivů na lokality soustavy Natura 2000 a posouzení kumulativních a synergických vlivů. Jde o hodnocení na úrovni koncepce, nikoli na úrovni konkrétních záměrů a tomu odpovídá i míra podrobnosti použitých podkladů. Při vymezování akceleračních oblastí byly zohledněny vlivy na krajinný ráz, které byly dále posuzovány v rámci VVURÚ, a to jak z hlediska navrhovaného souboru akceleračních oblastí jako celku, tak pro jednotlivé oblasti v kartách akceleračních oblastí (Příloha SEA). S ohledem na průběžné výsledky hodnocení vlivů na krajinný ráz byly některé akcelerační oblasti plošně redukovány a také docházelo ke snížení maximální možné výšky VTE v akceleračních oblastech z původní hodnoty 250 m na hodnotu nižší (nejčastěji 200 nebo 185 m). V souvisejících územních opatření jsou stanoveny podmínky, které zajišťují ochranu protierozních opatření, funkčních melioračních zařízení, vodních toků a ploch a rovněž omezující možné terénní úpravy. Vzhledem k charakteru a rozsahu potenciálních záměrů se při naplnění podmínek nepředpokládá realizace v takovém rozsahu, který by mohl významně ovlivnit vodní režim v rámci akceleračních oblastí. Narušení systému podzemních vod se s ohledem na mělké založení převažující většiny VTE (do cca 5 m) a malou plochu narušení podloží (cca 20x20m) rovněž nepředpokládá. V souladu s požadavky vodního zákona se v rámci procesu povolování záměru bude vyjadřovat vodoprávní úřad.

Poř. č.	Připomínkové místo	Číslo jednací	Článek	AO	Připomínka	Vyhodnocení
						Pro všechny akcelerační oblasti jsou současně pořizována územní opatření. Podmínky v územních opatřeních zahrnují ochranu prvků lokálního ÚSES a všech biokoridorů, ochranu biotopů, ZPF a PUPFL, dále povinnost biologického dozoru, monitoring mortality ptáků a netopýrů, detekční systémy a další podmínky specifické vzhledem ke konkrétní akcelerační oblasti. Při vymezení akceleračních oblastí nelze předjímat konkrétní technické parametry či přesné umístění záměrů OZE, proto všechna územní opatření pro akcelerační oblasti pro VTE obsahují podmínky, které ukládají zpracování hlukové studie, studie působení stroboskopického efektu, včetně minimalizace shadow flicker efektu. V případě, že by záměr nesplňoval zákonné hygienické limity a současně podmínky v územním opatření, nemůže být povolen. Návrh Změny č. 2 ÚRP byl připraven v souladu s platnou legislativou ČR a EU, včetně správního řádu, stavebního zákona, zákona č. 249/2025 Sb. (ZOZE) zákona č. 114/1992 Sb. (ZOPK), směrnice RED III, směrnice o ochraně volně žijících ptáků a směrnice o stanovištích. Vymezení akceleračních oblastí a podmínky v územních opatřeních jsou stanoveny na základě zákona a v jeho mezích. Dopad na veřejné zájmy byl posouzen VVURÚ.
9101.	Lípová Michaela	MMR-46391-2026-81	99czzg	AOV83	**Text připomínky** Podatel nesouhlasí s vymezením akcelerační oblasti AOV83 a žádá, aby tato akcelerační oblast nebyla ve Změně č. 2 Územního rozvojového plánu vymezena a aby nebylo vydáno územní opatření AOV83. **Odůvodnění uplatněné připomínky** **1. Direktivní vymezení AOV** Podatel se domnívá, že není nezbytné (a neplyne to ani ze směrnice EU RED III), aby akcelerační oblasti pro VTE (dále jen „AOV") byly vymezeny direktivně na celostátní úrovni. Je naprosto dostačující, když by Změna č. 2 Územního rozvojového plánu (dále jen „Změna č. 2") dala obcím povinnost, aby prověřily možnosti vymezení AOV v územních plánech. Na základě tohoto pokynu by samosprávy znalé místních poměrů po dohodě s občany vymezily vhodné lokality pro VTE. Díky tomu by byly zohledněny s potřebnou pečlivostí a v nutné podrobnosti zásahy do veřejných zájmů, které není možné na úrovni Změny č. 2 zhodnotit, neboť to její velké měřítko neumožňuje. **2. Diskriminační vymezení AOV** Ve Změně č. 2 ÚRP není dostatečně vysvětleno, proč je třeba vymezit akcelerační oblasti právě tak, jak to činí Změna č. 2, jinými slovy není pochopitelné, proč právě počet AOV, se kterým Změna č. 2 počítá, povede ke splnění klimatických a energetických cílů a proč vymezení jiné oblasti již není zapotřebí nebo proč by klimatické a energetické cíle nemohly být plněny i bez AOV83, když není ke splnění těchto cílů (které ani nejsou ve Změně č. 2 specifikovány) zapotřebí ani o jednu AOV více. Lokalita, kde je AOV83 přitom není nijak výjimečná z hlediska potenciálu pro VTE (nebo alespoň není ve Změně č. 2 přesvědčivě popsáno, proč se AOV83 svým větrným potenciálem tak výrazně odlišuje od dalších oblastí, kde AOV vymezeny nebyly). Lze tedy předpokládat, že existují i jiné shodné oblasti, kde však z nejasných důvodů AOV nebyly vymezeny. To považuje podatel za diskriminační. Diskriminovány jsou i samosprávy, na jejichž území jsou AOV vymezeny. Vymezení AOV totiž představuje jakousi stavební uzávěru, kdy obec nemůže v dotčeném území měnit územní plán podle	**Akceptováno částečně.** Akcelerační oblast AOV83 Chorušice byla zmenšena. Akcelerační oblasti byly vymezeny na celostátní úrovni v Z2 ÚRP na základě Zadání Z2 ÚRP schváleného Vládou ČR. Vymezení akceleračních oblastí proběhlo na základě biologického posouzení konkrétních území podle § 11 odst. 3 resp. 4 ZOZE, jehož výsledky spolu s výsledky vyhodnocení vlivů na životní prostředí (SEA, Příloha č. 5 k odůvodnění Z2 ÚRP) byly zapracovány do návrhu Změny č. 2 ÚRP. Oblasti, u nichž autorizované osoby identifikovaly významné negativní nebo kumulativní vlivy, byly ze Z2 ÚRP vyloučeny (odůvodnění Z2 ÚRP, odst. 32). Zpracování VVURÚ odpovídá obsahem i strukturou požadavkům obsaženým v příloze č. 4 stavebního zákona, včetně posouzení kumulativních a synergických vlivů. Ve VVURÚ (včetně SEA) byly posuzovány akcelerační oblastí, nikoliv konkrétní záměry, a podrobnost odpovídá měřítku ÚRP a územních opatření. Vymezení akcelerační oblasti v ÚRP nezakládá právo na výstavbu VTE ani nevylučuje jiné využití území. Při vymezení akceleračních oblastí nelze předjímat konkrétní technické parametry či přesné umístění záměrů OZE. Obavy z negativních vlivů hluku a stroboskopického efektu řeší podmínky stanovené ve všech územních opatřeních pro akcelerační oblasti

Poř. č.	Připomínkové místo	Číslo jednací	Článek	AO	Připomínka	Vyhodnocení
					svých potřeb, ale musí respektovat vymezenou AOV. Vedle toho pak nebudou investoři VTE motivováni, aby s obcí uzavřeli férovou plánovací smlouvu a poskytli obci a jejím občanům dostatečné kompenzace za negativní dopady provozu VTE. Záměry VTE povolované v AOV totiž budou protežovány a jejich výstavba výrazně usnadněna. Tato diskriminace přímo ovlivňuje i občany samospráv. **3. Nedostatečné posouzení vlivů** Vymezení AOV s největší pravděpodobností povede k tomu, že záměry VTE v nich umisťované budou upřednostňovány a nedojde už nikdy k řádnému posouzení jejich negativních dopadů na životní prostředí, na zdraví a životy lidí. Proto by mělo být vyhodnocení vlivů Změny č. 2 a územního opatření pro AOV83 extrémně podrobné a kvalitní, prakticky na úrovni EIA. Překážkou pro takové podrobné posouzení je ale fakt, že je měřítko Územního rozvojového plánu příliš velké a neumožňuje skutečně posoudit dopady vymezení AOV (jiné by to bylo na úrovni územního plánu, resp. v procesu EIA se znalostí konkrétního záměru). Vzhledem k tomu, že na vymezení akceleračních oblastí naváže zrychlené a zjednodušené povolovací řízení před Dopravním a energetickým stavebním úřadem (DESÚ), v rámci kterého bude úřad prakticky pouze ověřovat, zda jsou záměry v souladu s vágními a nicneříkajícími podmínkami územního opatření AOV83. V souladu s těmito obecnými podmínkami ale budou téměř jakékoliv záměry, což znamená, že vlivy VTE realizovaných v AOV83 nebudou nikdy reálně posouzeny. Podatel se domnívá, že je nezbytné, aby všechny vlivy VTE byly skutečně a podrobně posouzeny. Vágní posouzení Změny č. 2 nebo územního opatření AOV83 je naprosto nedostatečné. Podatel se domnívá, že vadné posouzení dopadů VTE může mít nejen přímý vliv na jeho zdraví včetně psychické pohody, ale také to může ovlivnit socioekonomický rozvoj obce, ve které žije. Podatel ještě připomíná, že nedošlo ke kumulativnímu zhodnocení vlivů v důsledku vymezení tří AOV v těsné blízkosti (AOV82, AOV83 a AOV84). **4. Zanedbatelné pozitivní vlivy vymezení AO** V odůvodnění Změny č. 2 ani územního opatření není možné dohledat vyčíslení přínosu AOV83 pro snížení energetické závislosti anebo snížení produkce CO_2. Ve vyhodnocení vlivů územního opatření AOV83 se ale uvádí k pozitivním vlivům (přínosům) vymezení AOV a realizace VTE: *„Zanedbatelný až mírně pozitivní vliv k ochraně klimatu uplatnění AO se uplatní v globálním měřítku, tedy i z hlediska přeshraničního působení."* V dokumentaci Změny č. 2 a územního opatření je tedy přiznáno, že přínosy VTE realizovaných v AOV83 budou zanedbatelné, byť chybí konkrétní čísla. V takové situaci není pochopitelné, jak mohl zájem na vymezení AOV83 převážit nad ostatními konkrétně specifikovanými veřejnými zájmy, které naopak výstavba VTE ovlivní výrazně (byť to nekvalitně zpracované vyhodnocení Změny č. 2 a územního opatření nepřiznává). Dále se ve vyhodnocení územního opatření AOV83 uvádí: *„Vlivy na ovzduší v době výstavby zanedbatelné (prašnost při přesunu zemin, emise ze spalování PHM, sekundární prašnost), v době provozu mírně pozitivní z důvodu náhrady spalovacích zdrojů při výrobě el. energie."* Vzhledem k tomu, že se ve vyhodnocení uvádí, že vliv AOV83 na ochranu klimatu bude zanedbatelný, bude logicky zanedbatelný rozsah, ve kterém VTE realizované v AOV83 nahradí spalovací zdroje. Změna č. 2 ani územní opatření tento závěr nevyvrací, neobsahují totiž vyčíslení toho, v jak velkém rozsahu VTE realizované v AOV83 nahradí spalovací zdroje a jaký přesně vliv bude mít tato náhrada na cíle sledované Změnou č. 2, tedy snížení energetické závislosti ČR a snížení produkce CO_2. Je také třeba řádně vyhodnotit, proč těchto cílů nelze dosáhnout jinými způsoby (zvýšení počtu bloků JEDU, popř. JETE, rozvoj vodíkové infrastruktury v souladu s Vodíkovou strategií ČR, větší důraz na rozvoj FVE). Proto ani blíže nespecifikovaná náhrada spalovacích zdrojů není důvod, proč by měl zájem na vymezení AOV83 převážit nad jinými zájmy v území. **5. Výška VTE a rozloha AO** Ve Změně č. 2 ani v územním opatření pro AOV83 není vysvětleno, proč byla zvolena právě tato rozloha AO a proč má AOV právě tyto konkrétní hranice a proč právě toto vymezení AOV povede ke splnění cílů Změny č. 2. Jinými slovy není vysvětleno, proč nemůže být AO vymezena jiným způsobem tak, aby kupř.	pro VTE, které ukládají zpracování hlukové studie, studie působení stroboskopického efektu, včetně minimalizace shadow flicker efektu. V případě, že by záměr nesplňoval zákonné hygienické limity (nařízení vlády č. 272/2011 Sb., o ochraně zdraví před nepříznivými účinky hluku a vibrací) a současně podmínky v územním opatření, nemůže být povolen. Jedním z podkladů pro zpracování Z2 ÚRP byl dokument Akcelerační oblasti, předvýběr ploch k výstavbě VTE, Screening území ČR z hlediska ochrany krajinného rázu (Roman Bukáček, Simona Vondráčková, 2025). Při vymezování akceleračních oblastí byl krajinný ráz dále prověřován, a to s ohledem na hodnoty území. Vlivy na krajinný ráz pak byly dále vyhodnoceny v rámci VVURÚ, a to jak z hlediska navrhovaného souboru akceleračních oblastí jako celku, tak pro jednotlivá území v kartách akceleračních oblastí, které obsahují i mapy viditelnosti (Příloha SEA). Podmínky v územních opatřeních pak dále omezují barevné řešení doprovodných staveb a rozsah trvalých terénních úprav. Samotný způsob vymezení akceleračních oblastí na základě podkladů (biologická posouzení, mapy citlivosti ptáků vůči výstavbě VTE zpracované ČSO, území významná pro netopýry dle podkladů ČESON, biotopy zvláště chráněných druhů velkých savců a další) a nařízení vlády č. 507/2025 Sb. minimalizuje vliv na složky životního prostředí. Pro všechny akcelerační oblasti jsou současně pořizována územní opatření, která obsahují opatření stanovená na základě biologických posouzení. Tato opatření dále zmírňují negativní vlivy, které nebylo možné vyloučit vymezením akcelerační oblasti. Podmínky v územních opatřeních zahrnují ochranu prvků lokálního ÚSES a všech biokoridorů, ochranu biotopů, ZPF a PUPFL, dále povinnost biologického dozoru, monitoring mortality ptáků a netopýrů, detekční systémy a další podmínky specifické vzhledem ke konkrétní akcelerační oblasti.

Poř. č.	Připomínkové místo	Číslo jednací	Článek	AO	Připomínka	Vyhodnocení
					byly VTE umisťovány v dostatečné vzdálenosti od zastavěného území a zastavitelných ploch podle územních plánů (min 1,5 km) a není porovnáno, zda by toto jiné vymezení AOV třeba také nevedlo ke splnění cílů Změny č. 2. Podatel se domnívá, že to ale vzhledem k nespecifičnosti cílů Změny č. 2 není ani možné, proto by také vůbec neměla být AOV83 vymezena. **6. Hluková zátěž, vibrace a stroboskopický efekt** Podatel zásadně nesouhlasí s tím, že Změna č. 2 ani příslušné územní opatření vůbec neřeší negativní dopady hluku. Hluk totiž Změna č. 2 chápe jako normální integrální součást VTE, bez které to prostě nejde a je třeba se s tím smířit. Tento přístup nejlépe demonstruje přirovnání hluku z VTE k v podstatě příjemnému „šumění lesa", které mohou zaregistrovat jen neurotické osoby. Podatel se proto domnívá, že hlukové vlivy nebyly zhodnoceny a ve skutečnosti to ani není možné bez znalosti konkrétního projektu. Podatel zdůrazňuje, že nepovažuje za dostatečné, aby byla hluková zátěž řešena až v hlukové studii zpracované investorem. Takový přístup není schopný zajistit reálnou ochranu lidského zdraví. Podatel dále nesouhlasí s tím, že vůbec nedošlo k posouzení vlivů infrazvuku, nízkofrekvenčního hluku a vibrací, ačkoliv odborné studie upozorňují na rizika spojená s těmito doprovodnými jevy provozu VTE. Podatel se domnívá, že nebyl ani řádně zhodnocen vliv vibrací na nemovitosti. Stejně tak nebyl řádně posouzen z hlediska vlivů tzv. stroboskopický efekt, kdy se posouzení zejména nezaměřilo na obtěžující dopady stroboskopického efektu. **7. Vlivy na krajinný ráz** Větrné elektrárny mají zásadní vlivy na krajinný ráz. Ve Vyhodnocení vlivů územního opatření AOV83 se uvádí: *„Z analýzy viditelnosti vyplývá, že hodnocené území se vyznačuje vysokou koncentrací kulturně-historických hodnot a zároveň velmi citlivým vztahem ke krajině Kokořínska a k ikonické dominantě Bezdězu. V bezprostředním okolí se uplatňuje kostel Nanebevzetí Panny Marie, kostel sv. Jakuba Většího, fara, kaple Nejsvětější Trojice, zámek a historická venkovská zástavba. Ve vzdálenosti do 2 km navazují kostel sv. Martina, radnice, sokolovna a další objekty utvářející obraz sídla. V širším území do 5 km a 15 km se pak prosazuje mimořádně bohatý soubor památek, včetně hradu Kokořín, hradu Houska, hradišť, kostelů, tvrzí, zámků a historických areálů. Rozhodující hodnotou je zde ochrana vnitřní scenérie Kokořínska a nerušených výhledů na Bezděz. Současně je třeba zachovat obraz Mšena a jeho historického jádra v krajině, včetně vazeb na příjezdové komunikace, turistické trasy a další frekventovaná místa, odkud se uplatňují ikonické pohledy na město i na širší krajinný rámec. Bezděz zde nepůsobí jen jako vzdálená dominanta, ale jako jeden z hlavních určujících prvků krajinné identity celého prostoru."* Jak je možné, že všechny tyto vlivy jsou hodnoceny jako zanedbatelné, když přitom VTE budou představovat novou dominantu, která jednoznačně výrazně ovlivní krajinu, to není ve Změně č. 2 ani v územním opatření vysvětleno. Vliv VTE na krajinný ráz bude mít ještě další dopady – již napořád bude hodnota krajinného rázu snížena, takže bude možné do území umisťovat i další záměry, které by jinak kvůli ochraně krajinného rázu nebyly přípustné. **8. Další negativní vlivy AOV83** Znehodnocení bonity půdy, zničení současné kvality krajiny.	
9102.	Brych Stanislav	MMR-46392-2026-81	99cx 99cy	AOV44 AOV45	PŘIPOMÍNKY k: NÁVRHU ZMĚNY Č. 2 ÚZEMNÍHO ROZVOJOVÉHO PLÁNU, VYHODNOCENÍ VLIVŮ NÁVRHU ZMĚNY Č. 2 ÚZEMNÍHO ROZVOJOVÉHO PLÁNU NA UDRŽITELNÝ ROZVOJ ÚZEMI, NÁVRHŮM JEDNOTLIVÝCH ÚZEMNÍCH OPATŘENÍ K AKCELERAČNÍM OBLASTEM VYMEZENÝM V NÁVRHU ZMĚNY Č. 2 ÚZEMNÍHO ROZVOJOVÉHO PLÁNU. Navrhuji vyjmutí z Návrhu č. 2 územního rozvojového plánu a úplné zrušeni akceleračních oblasti – Územního opatřeni k AOV44 Litochovice a Územního opatření k AOV45 Bušanovice.	**Akceptováno částečně.** Akcelerační oblast AOV45 Bušanovice byla vypuštěna. Akcelerační oblast AOV44 Litochovice byla zmenšena. Akcelerační oblasti byly vymezeny na celostátní úrovni v Z2 ÚRP na základě Zadání Z2 ÚRP schváleného Vládou ČR.

Poř. č.	Připomínkové místo	Číslo jednací	Článek	AO	Připomínka	Vyhodnocení
					Z důvodů: Negativní vliv na vzhled krajiny. Problémy s hlučností. Nestálost výroby – závislost na počasí.	Vymezení akceleračních oblastí proběhlo na základě biologického posouzení konkrétních území podle § 11 odst. 3 resp. 4 ZOZE, jehož výsledky spolu s výsledky vyhodnocení vlivů na životní prostředí (SEA, Příloha č. 5 k odůvodnění Z2 ÚRP) byly zapracovány do návrhu Změny č. 2 ÚRP. Oblasti, u nichž autorizované osoby identifikovaly významné negativní nebo kumulativní vlivy, byly ze Z2 ÚRP vyloučeny (odůvodnění Z2 ÚRP, odst. 32). Zpracování VVURÚ odpovídá obsahem i strukturou požadavkům přílohy č. 4 stavebního zákona, včetně vyhodnocení vlivů na lokality soustavy Natura 2000 a posouzení kumulativních a synergických vlivů. Jde o hodnocení na úrovni koncepce, nikoli na úrovni konkrétních záměrů a tomu odpovídá i míra podrobnosti použitých podkladů. Při vymezování akceleračních oblastí byly zohledněny vlivy na krajinný ráz, které byly dále posuzovány v rámci VVURÚ, a to jak z hlediska navrhovaného souboru akceleračních oblastí jako celku, tak pro jednotlivé oblasti v kartách akceleračních oblastí (Příloha SEA). S ohledem na průběžné výsledky hodnocení vlivů na krajinný ráz byly některé akcelerační oblasti plošně redukovány a také docházelo ke snížení maximální možné výšky VTE v akceleračních oblastech z původní hodnoty 250 m na hodnotu nižší (nejčastěji 200 nebo 185 m). V souvisejících územních opatření jsou stanoveny podmínky, které zajišťují ochranu protierozních opatření, funkčních melioračních zařízení, vodních toků a ploch a rovněž omezující možné terénní úpravy. Vzhledem k charakteru a rozsahu potenciálních záměrů se při naplnění podmínek nepředpokládá realizace v takovém rozsahu, který by mohl významně ovlivnit vodní režim v rámci akceleračních oblastí. Narušení systému podzemních vod se s ohledem na mělké založení převažující většiny VTE (do cca 5 m) a malou plochu narušení podloží (cca 20x20m) rovněž nepředpokládá. V souladu s požadavky vodního zákona se v rámci procesu povolování záměru bude vyjadřovat vodoprávní úřad. Pro všechny akcelerační oblasti jsou současně pořizována územní opatření. Podmínky v územních opatřeních zahrnují ochranu prvků lokálního ÚSES a všech biokoridorů, ochranu biotopů, ZPF a PUPFL, dále povinnost biologického dozoru, monitoring mortality ptáků a netopýrů, detekční systémy a další podmínky specifické vzhledem ke konkrétní akcelerační oblasti. Při vymezení akceleračních oblastí nelze předjímat konkrétní technické parametry či přesné umístění záměrů OZE, proto všechna územní opatření pro akcelerační oblasti pro VTE obsahují podmínky, které ukládají zpracování hlukové studie, studie působení stroboskopického efektu, včetně minimalizace shadow flicker efektu. V případě, že by záměr nesplňoval zákonné hygienické limity a současně podmínky v územním opatření, nemůže být povolen.

Poř. č.	Připomínkové místo	Číslo jednací	Článek	AO	Připomínka	Vyhodnocení
						Návrh Změny č. 2 ÚRP byl připraven v souladu s platnou legislativou ČR a EU, včetně správního řádu, stavebního zákona, zákona č. 249/2025 Sb. (ZOZE) zákona č. 114/1992 Sb. (ZOPK), směrnice RED III, směrnice o ochraně volně žijících ptáků a směrnice o stanovištích. Vymezení akceleračních oblastí a podmínky v územních opatřeních jsou stanoveny na základě zákona a v jeho mezích. Dopad na veřejné zájmy byl posouzen VVURÚ.
9103.	Ondrišová Ivana	MMR-46393-2026-81	99cx 99cy	AOV44 AOV45	PŘIPOMÍNKY k: NÁVRHU ZMĚNY Č. 2 ÚZEMNÍHO ROZVOJOVÉHO PLÁNU, VYHODNOCENÍ VLIVŮ NÁVRHU ZMĚNY Č. 2 ÚZEMNÍHO ROZVOJOVÉHO PLÁNU NA UDRŽITELNÝ ROZVOJ ÚZEMI, NÁVRHŮM JEDNOTLIVÝCH ÚZEMNÍCH OPATŘENÍ K AKCELERAČNÍM OBLASTEM VYMEZENÝM V NÁVRHU ZMĚNY Č. 2 ÚZEMNÍHO ROZVOJOVÉHO PLÁNU. Navrhuji vyjmutí z Návrhu č. 2 územního rozvojového plánu a úplné zrušeni akceleračních oblasti – Územního opatřeni k AOV44 Litochovice a Územního opatření k AOV45 Bušanovice. Z důvodů: Velký zásah do krajiny, nehezký vzhled. Velký zásah nevhodný pro zvěř, ptactvo atd.	**Akceptováno částečně.** Akcelerační oblast AOV45 Bušanovice byla vypuštěna. Akcelerační oblast AOV44 Litochovice byla zmenšena. Akcelerační oblasti byly vymezeny na celostátní úrovni v Z2 ÚRP na základě Zadání Z2 ÚRP schváleného Vládou ČR. Vymezení akceleračních oblastí proběhlo na základě biologického posouzení konkrétních území podle § 11 odst. 3 resp. 4 ZOZE, jehož výsledky spolu s výsledky vyhodnocení vlivů na životní prostředí (SEA, Příloha č. 5 k odůvodnění Z2 ÚRP) byly zapracovány do návrhu Změny č. 2 ÚRP. Oblasti, u nichž autorizované osoby identifikovaly významné negativní nebo kumulativní vlivy, byly ze Z2 ÚRP vyloučeny (odůvodnění Z2 ÚRP, odst. 32). Zpracování VVURÚ odpovídá obsahem i strukturou požadavkům přílohy č. 4 stavebního zákona, včetně vyhodnocení vlivů na lokality soustavy Natura 2000 a posouzení kumulativních a synergických vlivů. Jde o hodnocení na úrovni koncepce, nikoli na úrovni konkrétních záměrů a tomu odpovídá i míra podrobnosti použitých podkladů. Při vymezování akceleračních oblastí byly zohledněny vlivy na krajinný ráz, které byly dále posuzovány v rámci VVURÚ, a to jak z hlediska navrhovaného souboru akceleračních oblastí jako celku, tak pro jednotlivé oblasti v kartách akceleračních oblastí (Příloha SEA). S ohledem na průběžné výsledky hodnocení vlivů na krajinný ráz byly některé akcelerační oblasti plošně redukovány a také docházelo ke snížení maximální možné výšky VTE v akceleračních oblastech z původní hodnoty 250 m na hodnotu nižší (nejčastěji 200 nebo 185 m). V souvisejících územních opatření jsou stanoveny podmínky, které zajišťují ochranu protierozních opatření, funkčních melioračních zařízení, vodních toků a ploch a rovněž omezující možné terénní úpravy. Vzhledem k charakteru a rozsahu potenciálních záměrů se při naplnění podmínek nepředpokládá realizace v takovém rozsahu, který by mohl významně ovlivnit vodní režim v rámci akceleračních oblastí. Narušení systému podzemních vod se s ohledem na mělké založení převažující většiny VTE (do cca 5 m) a malou plochu narušení podloží (cca

Poř. č.	Připomínkové místo	Číslo jednací	Článek	AO	Připomínka	Vyhodnocení
						20x20m) rovněž nepředpokládá. V souladu s požadavky vodního zákona se v rámci procesu povolování záměru bude vyjadřovat vodoprávní úřad. Pro všechny akcelerační oblasti jsou současně pořizována územní opatření. Podmínky v územních opatřeních zahrnují ochranu prvků lokálního ÚSES a všech biokoridorů, ochranu biotopů, ZPF a PUPFL, dále povinnost biologického dozoru, monitoring mortality ptáků a netopýrů, detekční systémy a další podmínky specifické vzhledem ke konkrétní akcelerační oblasti. Při vymezení akceleračních oblastí nelze předjímat konkrétní technické parametry či přesné umístění záměrů OZE, proto všechna územní opatření pro akcelerační oblasti pro VTE obsahují podmínky, které ukládají zpracování hlukové studie, studie působení stroboskopického efektu, včetně minimalizace shadow flicker efektu. V případě, že by záměr nesplňoval zákonné hygienické limity a současně podmínky v územním opatření, nemůže být povolen. Návrh Změny č. 2 ÚRP byl připraven v souladu s platnou legislativou ČR a EU, včetně správního řádu, stavebního zákona, zákona č. 249/2025 Sb. (ZOZE) zákona č. 114/1992 Sb. (ZOPK), směrnice RED III, směrnice o ochraně volně žijících ptáků a směrnice o stanovištích. Vymezení akceleračních oblastí a podmínky v územních opatřeních jsou stanoveny na základě zákona a v jeho mezích. Dopad na veřejné zájmy byl posouzen VVURÚ.
9104.	Benoni Vladimíra	MMR-46394-2026-81	99cx 99cy	AOV44 AOV45	PŘIPOMÍNKY k: NÁVRHU ZMĚNY Č. 2 ÚZEMNÍHO ROZVOJOVÉHO PLÁNU, VYHODNOCENÍ VLIVŮ NÁVRHU ZMĚNY Č. 2 ÚZEMNÍHO ROZVOJOVÉHO PLÁNU NA UDRŽITELNÝ ROZVOJ ÚZEMI, NÁVRHŮM JEDNOTLIVÝCH ÚZEMNÍCH OPATŘENÍ K AKCELERAČNÍM OBLASTEM VYMEZENÝM V NÁVRHU ZMĚNY Č. 2 ÚZEMNÍHO ROZVOJOVÉHO PLÁNU. Navrhuji vyjmutí z Návrhu č. 2 územního rozvojového plánu a úplné zrušeni akceleračních oblasti – Územního opatřeni k AOV44 Litochovice a Územního opatření k AOV45 Bušanovice. Z důvodů: - narušení klidu zvířat a lidí - hluk a světlo, co bude vylučovat stavba - zničení přírody a omezení louky a přírody	**Akceptováno částečně.** Akcelerační oblast AOV45 Bušanovice byla vypuštěna. Akcelerační oblast AOV44 Litochovice byla zmenšena. Akcelerační oblasti byly vymezeny na celostátní úrovni v Z2 ÚRP na základě Zadání Z2 ÚRP schváleného Vládou ČR. Vymezení akceleračních oblastí proběhlo na základě biologického posouzení konkrétních území podle § 11 odst. 3 resp. 4 ZOZE, jehož výsledky spolu s výsledky vyhodnocení vlivů na životní prostředí (SEA, Příloha č. 5 k odůvodnění Z2 ÚRP) byly zapracovány do návrhu Změny č. 2 ÚRP. Oblasti, u nichž autorizované osoby identifikovaly významné negativní nebo kumulativní vlivy, byly ze Z2 ÚRP vyloučeny (odůvodnění Z2 ÚRP, odst. 32). Zpracování VVURÚ odpovídá obsahem i strukturou požadavkům přílohy č. 4 stavebního zákona, včetně vyhodnocení vlivů na lokality soustavy Natura 2000 a posouzení kumulativních a synergických vlivů. Jde o hodnocení na úrovni koncepce, nikoli na úrovni konkrétních záměrů a tomu odpovídá i míra podrobnosti použitých podkladů.

Poř. č.	Připomínkové místo	Číslo jednací	Článek	AO	Připomínka	Vyhodnocení
						Při vymezování akceleračních oblastí byly zohledněny vlivy na krajinný ráz, které byly dále posuzovány v rámci VVURÚ, a to jak z hlediska navrhovaného souboru akceleračních oblastí jako celku, tak pro jednotlivé oblasti v kartách akceleračních oblastí (Příloha SEA). S ohledem na průběžné výsledky hodnocení vlivů na krajinný ráz byly některé akcelerační oblasti plošně redukovány a také docházelo ke snížení maximální možné výšky VTE v akceleračních oblastech z původní hodnoty 250 m na hodnotu nižší (nejčastěji 200 nebo 185 m). V souvisejících územních opatření jsou stanoveny podmínky, které zajišťují ochranu protierozních opatření, funkčních melioračních zařízení, vodních toků a ploch a rovněž omezující možné terénní úpravy. Vzhledem k charakteru a rozsahu potenciálních záměrů se při naplnění podmínek nepředpokládá realizace v takovém rozsahu, který by mohl významně ovlivnit vodní režim v rámci akceleračních oblastí. Narušení systému podzemních vod se s ohledem na mělké založení převažující většiny VTE (do cca 5 m) a malou plochu narušení podloží (cca 20x20m) rovněž nepředpokládá. V souladu s požadavky vodního zákona se v rámci procesu povolování záměru bude vyjadřovat vodoprávní úřad. Pro všechny akcelerační oblasti jsou současně pořizována územní opatření. Podmínky v územních opatřeních zahrnují ochranu prvků lokálního ÚSES a všech biokoridorů, ochranu biotopů, ZPF a PUPFL, dále povinnost biologického dozoru, monitoring mortality ptáků a netopýrů, detekční systémy a další podmínky specifické vzhledem ke konkrétní akcelerační oblasti. Při vymezení akceleračních oblastí nelze předjímat konkrétní technické parametry či přesné umístění záměrů OZE, proto všechna územní opatření pro akcelerační oblasti pro VTE obsahují podmínky, které ukládají zpracování hlukové studie, studie působení stroboskopického efektu, včetně minimalizace shadow flicker efektu. V případě, že by záměr nesplňoval zákonné hygienické limity a současně podmínky v územním opatření, nemůže být povolen. Návrh Změny č. 2 ÚRP byl připraven v souladu s platnou legislativou ČR a EU, včetně správního řádu, stavebního zákona, zákona č. 249/2025 Sb. (ZOZE) zákona č. 114/1992 Sb. (ZOPK), směrnice RED III, směrnice o ochraně volně žijících ptáků a směrnice o stanovištích. Vymezení akceleračních oblastí a podmínky v územních opatřeních jsou stanoveny na základě zákona a v jeho mezích. Dopad na veřejné zájmy byl posouzen VVURÚ.
9105.	Denková Soňa	MMR-46395-2026-81	99czj 99czk	AOV56 AOV57	**Věc: Připomínka k návrhu Změny č. 2 Územního rozvojového plánu ČR (ÚRP ČR)** Podávám připomínku k návrhu vymezení akceleračních oblastí pro větrné elektrárny (VTE) v území: **AOV č. 56 Vrabčiny a AOV č. 57 Bílá skála, Plzeňský kraj**	**Akceptováno částečně.** Akcelerační oblast AOV56 Vrabčiny byla zmenšena.

Poř. č.	Připomínkové místo	Číslo jednací	Článek	AO	Připomínka	Vyhodnocení
					Na základě níže uvedených důvodů **nesouhlasím** s tímto návrhem změny č. 2 ÚRP ČR, který se týká vymezení akceleračních oblastí pro výrobu energie z obnovitelných zdrojů. Uvádím základní **důvody:** **1) Nedostatky návrhu** o návrh není dostatečně odůvodněn a **chybí konkrétní podklady** (zákon č. 500/2004 Sb.) o nebyly dostatečně posouzeny **dopady na životní prostředí** (zákon č. 100/2001 Sb.) o hrozí **narušení krajiny a přírody** (zákon č. 114/1992 Sb.) o návrh **nerespektuje ochranu hodnot území a kvalitu bydlení** (zákon č. 283/2021 Sb.) o nebyly posouzeny jiné **varianty řešení, zejména využití brownfieldů** (opuštěných a již narušených ploch) a návrh tak neodůvodněně zasahuje do volné krajiny o vychází **pouze z expertních odhadů** (počet věží, výkon, rozmístění) o návrh **řeší problémy až dodatečně**, místo aby jim předešel o nejsou dostatečně vyhodnoceny **kumulativní dopady více záměrů v území** **2) Příroda a krajina** o výskyt chráněných druhů (ptáci, netopýři) a zásah do migračních tras o narušení prvků ÚSES (biokoridory) o zásadní změna krajiny a její industrializace o dominantní stavby (až cca 250 m vysoké) viditelné na velké vzdálenosti o chybí posouzení nočního osvětlení o nedostatečně řešen kumulativní vliv více větrných elektráren **3) Voda a klima** o narušení vsakování vody do půdy a změna odtokových poměrů o zhoršení schopnosti krajiny zadržovat vodu a riziko vysychání krajiny o nedostatečné odstupy od vodních toků (prameny, studny, vrty) o chybí posouzení vlivu na mikroklima **4) Zemědělská půda** o zábor a znehodnocení kvalitní půdy o možné zásahy do půd I. a II. třídy ochrany (nejcennější půdy) o zhutnění půdy a zvýšení eroze a rozdělení (fragmentace) pozemků o nejasný stav a poškození meliorací **5) Dopady na obyvatele** o hluk a jeho dlouhodobý vliv o blikání stínů (stroboskopický efekt) o změna charakteru bydlení o pokles hodnoty nemovitostí o není dostatečně vysvětleno, jak byla stanovena vzdálenost od obytné zástavby **6) Technická a bezpečnostní rizika** o odlet ledu z rotorů v zimě o zásah bleskem o požáry zařízení (obtížně zvládnutelné zásahy) o pád části konstrukce o únik provozních kapalin o šíření požáru do krajiny o kontaminace půdy a vody Není jasné, kdo nese **odpovědnost za škody na zdraví a majetku.**	Akcelerační oblast AOV57 Bílá skála zůstává v návrhu Z2 ÚRP beze změny. Akcelerační oblasti byly vymezeny na celostátní úrovni v Z2 ÚRP na základě Zadání Z2 ÚRP schváleného Vládou ČR. Vymezení akceleračních oblastí proběhlo na základě biologického posouzení konkrétních území podle § 11 odst. 3 resp. 4 ZOZE, jehož výsledky spolu s výsledky vyhodnocení vlivů na životní prostředí (SEA, Příloha č. 5 k odůvodnění Z2 ÚRP) byly zapracovány do návrhu Z2 ÚRP. Návrh Z2 ÚRP a jeho odůvodnění, návrh souvisejících územních opatření a jejich odůvodnění obsahují náležitosti v souladu s příslušnými právními předpisy, včetně správního řádu, stavebního zákona a dalších. Zpracování VVURÚ odpovídá obsahem i strukturou požadavkům obsaženým v příloze č. 4 stavebního zákona, včetně posouzení kumulativních a synergických vlivů, vlivů na zdraví a hodnocení nulové varianty (platné znění ÚRP) vůči variantě navrhované (Z2 ÚRP). Zadání Z2 ÚRP schválené Vládou ČR nepožadovalo jiná variantní řešení. Ustanovení § 4 odst. 3 ZOZE a čl. 15c směrnice RED III sice upřednostňují brownfieldy a degradované plochy, avšak nevylučují vymezení akcelerační oblasti na jiných pozemcích. Vymezení výhradně na degradovaných plochách nebylo s ohledem na prostorové nároky technologie větrných elektráren proveditelné. Samotný způsob vymezení akceleračních oblastí na základě podkladů (biologická posouzení, mapy citlivosti ptáků vůči výstavbě VTE zpracované ČSO, území významná pro netopýry dle podkladů ČESON, biotopy zvláště chráněných druhů velkých savců a další) a nařízení vlády č. 507/2025 Sb. minimalizuje vliv na složky životního prostředí. Pro všechny akcelerační oblasti jsou současně pořizována územní opatření, která obsahují opatření stanovená na základě biologických posouzení. Tato opatření dále zmírňují negativní vlivy, které nebylo možné vyloučit vymezením akcelerační oblasti. Podmínky v územních opatřeních zahrnují ochranu prvků lokálního ÚSES a všech biokoridorů, ochranu biotopů, ZPF a PUPFL, dále povinnost biologického dozoru, monitoring mortality ptáků a netopýrů, detekční systémy a další podmínky specifické vzhledem ke konkrétní akcelerační oblasti. Jedním z podkladů pro zpracování Z2 ÚRP byl dokument Akcelerační oblasti, předvýběr ploch k výstavbě VTE, Screening území ČR z hlediska ochrany krajinného rázu (Roman Bukáček, Simona Vondráčková, 2025). Při vymezování akceleračních oblastí byl krajinný ráz dále prověřován, a to s ohledem na hodnoty území. Vlivy na krajinný ráz pak byly dále vyhodnoceny v rámci VVURÚ, a to jak z hlediska navrhovaného souboru akceleračních oblastí jako celku, tak pro jednotlivá území v kartách akceleračních oblastí, které obsahují i mapy viditelnosti (Příloha SEA). Podmínky v územních opatřeních pak dále

Poř. č.	Připomínkové místo	Číslo jednací	Článek	AO	Připomínka	Vyhodnocení
					7) Kumulace vlivů ○ sčítání hluku, zásahů do krajiny a vizuální zátěže ○ dopady více elektráren nejsou vyhodnoceny společně ○ výsledný dopad na životní prostředí i lidi může být výrazně vyšší **8) Rozpor se zákony ČR a EU** ○ správní řád (zákon č. 500/2004 Sb.) ○ ochrana přírody (zákon č. 114/1992 Sb.) ○ EIA (zákon č. 100/2001 Sb.) ○ ochrana půdy (zákon č. 334/1992 Sb.) ○ stavební zákon (zákon č. 283/2021 Sb.) ○ nesplnění podmínek směrnice EU RED III (nevhodně zvolená lokalita, nevyřešené dopady) ○ návrh může zasahovat do práva na příznivé životní prostředí a ochranu zdraví podle Listiny základních lidských práv a svobod (čl. 31, čl. 35, čl. 11) ○ porušení principu předběžné opatrnosti (čl. 191 SFEU), návrh je předkládán bez dostatečných podkladů a při existenci důvodných pochybností o jeho dopadech Navržená oblast **má zásadní střety s přírodou, krajinou, vodou i životem obyvatel.** Tyto problémy nejsou odstraněny, pouze částečně zmírňovány. Návrh nemá dostatečné podklady, neřeší varianty a nehodnotí kumulativní dopady, proto **požaduji vyloučení akcelerační oblasti z návrhu.**	omezují barevné řešení doprovodných staveb a rozsah trvalých terénních úprav. V souvisejících územních opatření jsou stanoveny podmínky, které zajišťují ochranu protierozních opatření, funkčních melioračních zařízení, vodních toků a ploch a rovněž omezující možné terénní úpravy. Vzhledem k charakteru a rozsahu potenciálních záměrů se při naplnění podmínek nepředpokládá realizace zpevněných ploch v takovém rozsahu, který by mohl významně ovlivnit vodní režim v rámci akceleračních oblastí. V souladu s požadavky vodního zákona se v rámci procesu povolování záměru bude vyjadřovat vodoprávní úřad. Významné ovlivnění mikroklimatu se u akceleračních oblastí pro VTE ani FVE nepředpokládá. Ochrana ZPF je řešena v souvisejících územních opatřeních. Podmínkami je zajištěno, že nebudou vznikat neobhospodařovatelné zbytkové zemědělské pozemky ani pozemky bez přístupu k veřejně přístupné pozemní komunikaci. Dále je v nich požadavek na upřednostní nižších tříd ochrany ZPF při realizaci záměrů OZE a je stanovena maximální plocha dlouhodobého nebo trvalého odnětí ZPF pro záměry OZE v celé akcelerační oblasti. Souhlas s odnětím ze ZPF bude vydán v navazujícím řízení dle stavebního zákona. Při vymezení akceleračních oblastí nelze předjímat konkrétní technické parametry či přesné umístění záměrů OZE. Obavy z negativních vlivů hluku a stroboskopického efektu řeší podmínky stanovené ve všech územních opatřeních pro akcelerační oblasti pro VTE, které ukládají zpracování hlukové studie, studie působení stroboskopického efektu, včetně minimalizace shadow flicker efektu, a také omezují světelné zatížení. Akcelerační oblasti pro VTE byly vymezeny s odstupem alespoň 500 m od obytné zástavby s ohledem na snížení rizik pro obyvatele. V případě, že by záměr nesplňoval zákonné hygienické limity (nařízení vlády č. 272/2011 Sb., o ochraně zdraví před nepříznivými účinky hluku a vibrací) a další požadavky vyplývající z příslušných právních předpisů (např. požární bezpečnost) a současně podmínky v územním opatření, nemůže být povolen. Odpovědnost za škody má provozovatel větrné elektrárny, který odpovídá za její technický stav a bezpečnost provozu podle občanského zákoníku (zákon č. 89/2012 Sb.). Vymezení akcelerační oblasti v ÚRP nezakládá možnost vyvlastnění ani právo na výstavbu VTE a nevylučuje jiné využití území. Nebylo prokázáno, že by instalace VTE měla významný negativní vliv na cenu nemovitostí či provádění investic. Lokální dopady na cenu nemovitostí konkrétních záměrů nelze posuzovat na koncepční úrovni při vymezování akceleračních oblastí v ÚRP.

Poř. č.	Připomínkové místo	Číslo jednací	Článek	AO	Připomínka	Vyhodnocení
						Návrh Změny č. 2 ÚRP byl připraven v souladu s platnou legislativou ČR a EU, včetně správního řádu, stavebního zákona, zákona č. 249/2025 Sb. (ZOZE) zákona č. 114/1992 Sb. (ZOPK), směrnice RED III, směrnice o ochraně volně žijících ptáků a směrnice o stanovištích. Vymezení akceleračních oblastí a podmínky v územních opatřeních jsou stanoveny na základě zákona a v jeho mezích. Dopad na veřejné zájmy byl posouzen VVURÚ.
9106.	Kuchař Petr	MMR-46396-2026-81	99cx 99cy	AOV44 AOV45	PŘIPOMÍNKY k: NÁVRHU ZMĚNY Č. 2 ÚZEMNÍHO ROZVOJOVÉHO PLÁNU, VYHODNOCENÍ VLIVŮ NÁVRHU ZMĚNY Č. 2 ÚZEMNÍHO ROZVOJOVÉHO PLÁNU NA UDRŽITELNÝ ROZVOJ ÚZEMI, NÁVRHŮM JEDNOTLIVÝCH ÚZEMNÍCH OPATŘENÍ K AKCELERAČNÍM OBLASTEM VYMEZENÝM V NÁVRHU ZMĚNY Č. 2 ÚZEMNÍHO ROZVOJOVÉHO PLÁNU. Navrhuji vyjmutí z Návrhu č. 2 územního rozvojového plánu a úplné zrušeni akceleračních oblasti – Územního opatřeni k AOV44 Litochovice a Územního opatření k AOV45 Bušanovice. Z důvodů: hluku a estetiky.	**Akceptováno částečně.** Akcelerační oblast AOV45 Bušanovice byla vypuštěna. Akcelerační oblast AOV44 Litochovice byla zmenšena. Akcelerační oblasti byly vymezeny na celostátní úrovni v Z2 ÚRP na základě Zadání Z2 ÚRP schváleného Vládou ČR. Vymezení akceleračních oblastí proběhlo na základě biologického posouzení konkrétních území podle § 11 odst. 3 resp. 4 ZOZE, jehož výsledky spolu s výsledky vyhodnocení vlivů na životní prostředí (SEA, Příloha č. 5 k odůvodnění Z2 ÚRP) byly zapracovány do návrhu Změny č. 2 ÚRP. Oblasti, u nichž autorizované osoby identifikovaly významné negativní nebo kumulativní vlivy, byly ze Z2 ÚRP vyloučeny (odůvodnění Z2 ÚRP, odst. 32). Zpracování VVURÚ odpovídá obsahem i strukturou požadavkům přílohy č. 4 stavebního zákona, včetně vyhodnocení vlivů na lokality soustavy Natura 2000 a posouzení kumulativních a synergických vlivů. Jde o hodnocení na úrovni koncepce, nikoli na úrovni konkrétních záměrů a tomu odpovídá i míra podrobnosti použitých podkladů. Při vymezování akceleračních oblastí byly zohledněny vlivy na krajinný ráz, které byly dále posuzovány v rámci VVURÚ, a to jak z hlediska navrhovaného souboru akceleračních oblastí jako celku, tak pro jednotlivé oblasti v kartách akceleračních oblastí (Příloha SEA). S ohledem na průběžné výsledky hodnocení vlivů na krajinný ráz byly některé akcelerační oblasti plošně redukovány a také docházelo ke snížení maximální možné výšky VTE v akceleračních oblastech z původní hodnoty 250 m na hodnotu nižší (nejčastěji 200 nebo 185 m). V souvisejících územních opatření jsou stanoveny podmínky, které zajišťují ochranu protierozních opatření, funkčních melioračních zařízení, vodních toků a ploch a rovněž omezující možné terénní úpravy. Vzhledem k charakteru a rozsahu potenciálních záměrů se při naplnění podmínek nepředpokládá realizace v takovém rozsahu, který by mohl významně ovlivnit vodní režim v rámci akceleračních oblastí. Narušení systému podzemních vod se s ohledem na mělké založení převažující většiny VTE (do cca 5 m) a malou plochu narušení podloží (cca

Poř. č.	Připomínkové místo	Číslo jednací	Článek	AO	Připomínka	Vyhodnocení
						20x20m) rovněž nepředpokládá. V souladu s požadavky vodního zákona se v rámci procesu povolování záměru bude vyjadřovat vodoprávní úřad. Pro všechny akcelerační oblasti jsou současně pořizována územní opatření. Podmínky v územních opatřeních zahrnují ochranu prvků lokálního ÚSES a všech biokoridorů, ochranu biotopů, ZPF a PUPFL, dále povinnost biologického dozoru, monitoring mortality ptáků a netopýrů, detekční systémy a další podmínky specifické vzhledem ke konkrétní akcelerační oblasti. Při vymezení akceleračních oblastí nelze předjímat konkrétní technické parametry či přesné umístění záměrů OZE, proto všechna územní opatření pro akcelerační oblasti pro VTE obsahují podmínky, které ukládají zpracování hlukové studie, studie působení stroboskopického efektu, včetně minimalizace shadow flicker efektu. V případě, že by záměr nesplňoval zákonné hygienické limity a současně podmínky v územním opatření, nemůže být povolen. Návrh Změny č. 2 ÚRP byl připraven v souladu s platnou legislativou ČR a EU, včetně správního řádu, stavebního zákona, zákona č. 249/2025 Sb. (ZOZE) zákona č. 114/1992 Sb. (ZOPK), směrnice RED III, směrnice o ochraně volně žijících ptáků a směrnice o stanovištích. Vymezení akceleračních oblastí a podmínky v územních opatřeních jsou stanoveny na základě zákona a v jeho mezích. Dopad na veřejné zájmy byl posouzen VVURÚ.
9107.	Podlahová Miroslava	MMR-46397-2026-81	99cx 99cy	AOV44 AOV45	PŘIPOMÍNKY k: NÁVRHU ZMĚNY Č. 2 ÚZEMNÍHO ROZVOJOVÉHO PLÁNU, VYHODNOCENÍ VLIVŮ NÁVRHU ZMĚNY Č. 2 ÚZEMNÍHO ROZVOJOVÉHO PLÁNU NA UDRŽITELNÝ ROZVOJ ÚZEMI, NÁVRHŮM JEDNOTLIVÝCH ÚZEMNÍCH OPATŘENÍ K AKCELERAČNÍM OBLASTEM VYMEZENÝM V NÁVRHU ZMĚNY Č. 2 ÚZEMNÍHO ROZVOJOVÉHO PLÁNU. Navrhuji vyjmutí z Návrhu č. 2 územního rozvojového plánu a úplné zrušeni akceleračních oblasti – Územního opatřeni k AOV44 Litochovice a Územního opatření k AOV45 Bušanovice. Z důvodů: hluk, vibrace, plašení zvěře.	**Akceptováno částečně.** Akcelerační oblast AOV45 Bušanovice byla vypuštěna. Akcelerační oblast AOV44 Litochovice byla zmenšena. Akcelerační oblasti byly vymezeny na celostátní úrovni v Z2 ÚRP na základě Zadání Z2 ÚRP schváleného Vládou ČR. Vymezení akceleračních oblastí proběhlo na základě biologického posouzení konkrétních území podle § 11 odst. 3 resp. 4 ZOZE, jehož výsledky spolu s výsledky vyhodnocení vlivů na životní prostředí (SEA, Příloha č. 5 k odůvodnění Z2 ÚRP) byly zapracovány do návrhu Změny č. 2 ÚRP. Oblasti, u nichž autorizované osoby identifikovaly významné negativní nebo kumulativní vlivy, byly ze Z2 ÚRP vyloučeny (odůvodnění Z2 ÚRP, odst. 32). Zpracování VVURÚ odpovídá obsahem i strukturou požadavkům přílohy č. 4 stavebního zákona, včetně vyhodnocení vlivů na lokality soustavy Natura 2000 a posouzení kumulativních a synergických vlivů. Jde o hodnocení na úrovni koncepce, nikoli na úrovni konkrétních záměrů a tomu odpovídá i míra podrobnosti použitých podkladů.

Poř. č.	Připomínkové místo	Číslo jednací	Článek	AO	Připomínka	Vyhodnocení
						Při vymezování akceleračních oblastí byly zohledněny vlivy na krajinný ráz, které byly dále posuzovány v rámci VVURÚ, a to jak z hlediska navrhovaného souboru akceleračních oblastí jako celku, tak pro jednotlivé oblasti v kartách akceleračních oblastí (Příloha SEA). S ohledem na průběžné výsledky hodnocení vlivů na krajinný ráz byly některé akcelerační oblasti plošně redukovány a také docházelo ke snížení maximální možné výšky VTE v akceleračních oblastech z původní hodnoty 250 m na hodnotu nižší (nejčastěji 200 nebo 185 m). V souvisejících územních opatření jsou stanoveny podmínky, které zajišťují ochranu protierozních opatření, funkčních melioračních zařízení, vodních toků a ploch a rovněž omezující možné terénní úpravy. Vzhledem k charakteru a rozsahu potenciálních záměrů se při naplnění podmínek nepředpokládá realizace v takovém rozsahu, který by mohl významně ovlivnit vodní režim v rámci akceleračních oblastí. Narušení systému podzemních vod se s ohledem na mělké založení převažující většiny VTE (do cca 5 m) a malou plochu narušení podloží (cca 20x20m) rovněž nepředpokládá. V souladu s požadavky vodního zákona se v rámci procesu povolování záměru bude vyjadřovat vodoprávní úřad. Pro všechny akcelerační oblasti jsou současně pořizována územní opatření. Podmínky v územních opatřeních zahrnují ochranu prvků lokálního ÚSES a všech biokoridorů, ochranu biotopů, ZPF a PUPFL, dále povinnost biologického dozoru, monitoring mortality ptáků a netopýrů, detekční systémy a další podmínky specifické vzhledem ke konkrétní akcelerační oblasti. Při vymezení akceleračních oblastí nelze předjímat konkrétní technické parametry či přesné umístění záměrů OZE, proto všechna územní opatření pro akcelerační oblasti pro VTE obsahují podmínky, které ukládají zpracování hlukové studie, studie působení stroboskopického efektu, včetně minimalizace shadow flicker efektu. V případě, že by záměr nesplňoval zákonné hygienické limity a současně podmínky v územním opatření, nemůže být povolen. Návrh Změny č. 2 ÚRP byl připraven v souladu s platnou legislativou ČR a EU, včetně správního řádu, stavebního zákona, zákona č. 249/2025 Sb. (ZOZE) zákona č. 114/1992 Sb. (ZOPK), směrnice RED III, směrnice o ochraně volně žijících ptáků a směrnice o stanovištích. Vymezení akceleračních oblastí a podmínky v územních opatřeních jsou stanoveny na základě zákona a v jeho mezích. Dopad na veřejné zájmy byl posouzen VVURÚ.
9108.	Lípová Andrea	MMR-46398-2026-81	99czzg	AOV83	**Text připomínky** Podatel nesouhlasí s vymezením akcelerační oblasti AOV83 a žádá, aby tato akcelerační oblast nebyla ve Změně č. 2 Územního rozvojového plánu vymezena a aby nebylo vydáno územní opatření AOV83.	**Akceptováno částečně.** Akcelerační oblast AOV83 Chorušice byla zmenšena.

Poř. č.	Připomínkové místo	Číslo jednací	Článek	AO	Připomínka	Vyhodnocení
					Odůvodnění uplatněné připomínky **1. Direktivní vymezení AOV** Podatel se domnívá, že není nezbytné (a neplyne to ani ze směrnice EU RED III), aby akcelerační oblasti pro VTE (dále jen „AOV") byly vymezeny direktivně na celostátní úrovni. Je naprosto dostačující, když by Změna č. 2 Územního rozvojového plánu (dále jen „Změna č. 2") dala obcím povinnost, aby prověřily možnosti vymezení AOV v územních plánech. Na základě tohoto pokynu by samosprávy znalé místních poměrů po dohodě s občany vymezily vhodné lokality pro VTE. Díky tomu by byly zohledněny s potřebnou pečlivostí a v nutné podrobnosti zásahy do veřejných zájmů, které není možné na úrovni Změny č. 2 zhodnotit, neboť to její velké měřítko neumožňuje. **2. Diskriminační vymezení AOV** Ve Změně č. 2 ÚRP není dostatečně vysvětleno, proč je třeba vymezit akcelerační oblasti právě tak, jak to činí Změna č. 2, jinými slovy není pochopitelné, proč právě počet AOV, se kterým Změna č. 2 počítá, povede ke splnění klimatických a energetických cílů a proč vymezení jiné oblasti již není zapotřebí nebo proč by klimatické a energetické cíle nemohly být plněny i bez AOV83, když není ke splnění těchto cílů (které ani nejsou ve Změně č. 2 specifikovány) zapotřebí ani o jednu AOV více. Lokalita, kde je AOV83 přitom není nijak výjimečná z hlediska potenciálu pro VTE (nebo alespoň není ve Změně č. 2 přesvědčivě popsáno, proč se AOV83 svým větrným potenciálem tak výrazně odlišuje od dalších oblastí, kde AOV vymezeny nebyly). Lze tedy předpokládat, že existují i jiné shodné oblasti, kde však z nejasných důvodů AOV nebyly vymezeny. To považuje podatel za diskriminační. Diskriminovány jsou i samosprávy, na jejichž území jsou AOV vymezeny. Vymezení AOV totiž představuje jakousi stavební uzávěru, kdy obec nemůže v dotčeném území měnit územní plán podle svých potřeb, ale musí respektovat vymezenou AOV. Vedle toho pak nebudou investoři VTE motivováni, aby s obcí uzavřeli férovou plánovací smlouvu a poskytli obci a jejím občanům dostatečné kompenzace za negativní dopady provozu VTE. Záměry VTE povolované v AOV totiž budou protežovány a jejich výstavba výrazně usnadněna. Tato diskriminace přímo ovlivňuje i občany samospráv. **3. Nedostatečné posouzení vlivů** Vymezení AOV s největší pravděpodobností povede k tomu, že záměry VTE v nich umisťované budou upřednostňovány a nedojde už nikdy k řádnému posouzení jejich negativních dopadů na životní prostředí, na zdraví a životy lidí. Proto by mělo být vyhodnocení vlivů Změny č. 2 a územního opatření pro AOV83 extrémně podrobné a kvalitní, prakticky na úrovni EIA. Překážkou pro takové podrobné posouzení je ale fakt, že je měřítko Územního rozvojového plánu příliš velké a neumožňuje skutečně posoudit dopady vymezení AOV (jiné by to bylo na úrovni územního plánu, resp. v procesu EIA se znalostí konkrétního záměru). Vzhledem k tomu, že na vymezení akceleračních oblastí naváže zrychlené a zjednodušené povolovací řízení před Dopravním a energetickým stavebním úřadem (DESÚ), v rámci kterého bude úřad prakticky pouze ověřovat, zda jsou záměry v souladu s vágními a nicneříkajícími podmínkami územního opatření AOV83. V souladu s těmito obecnými podmínkami ale budou téměř jakékoliv záměry, což znamená, že vlivy VTE realizovaných v AOV83 nebudou nikdy reálně posouzeny. Podatel se domnívá, že je nezbytné, aby všechny vlivy VTE byly skutečně a podrobně posouzeny. Vágní posouzení Změny č. 2 nebo územního opatření AOV83 je naprosto nedostatečné. Podatel se domnívá, že vadné posouzení dopadů VTE může mít nejen přímý vliv na jeho zdraví včetně psychické pohody, ale také to může ovlivnit socioekonomický rozvoj obce, ve které žije. Podatel ještě připomíná, že nedošlo ke kumulativnímu zhodnocení vlivů v důsledku vymezení tří AOV v těsné blízkosti (AOV82, AOV83 a AOV84). **4. Zanedbatelné pozitivní vlivy vymezení AO** V odůvodnění Změny č. 2 ani územního opatření není možné dohledat vyčíslení přínosu AOV83 pro snížení energetické závislosti anebo snížení produkce CO_2. Ve vyhodnocení vlivů územního opatření AOV83 se ale uvádí k pozitivním vlivům (přínosům) vymezení AOV a realizace VTE: *„Zanedbatelný až*	Akcelerační oblasti byly vymezeny na celostátní úrovni v Z2 ÚRP na základě Zadání Z2 ÚRP schváleného Vládou ČR. Vymezení akceleračních oblastí proběhlo na základě biologického posouzení konkrétních území podle § 11 odst. 3 resp. 4 ZOZE, jehož výsledky spolu s výsledky vyhodnocení vlivů na životní prostředí (SEA, Příloha č. 5 k odůvodnění Z2 ÚRP) byly zapracovány do návrhu Změny č. 2 ÚRP. Oblasti, u nichž autorizované osoby identifikovaly významné negativní nebo kumulativní vlivy, byly ze Z2 ÚRP vyloučeny (odůvodnění Z2 ÚRP, odst. 32). Zpracování VVURÚ odpovídá obsahem i strukturou požadavkům obsaženým v příloze č. 4 stavebního zákona, včetně posouzení kumulativních a synergických vlivů. Ve VVURÚ (včetně SEA) byly posuzovány akcelerační oblastí, nikoliv konkrétní záměry, a podrobnost odpovídá měřítku ÚRP a územních opatření. Vymezení akcelerační oblasti v ÚRP nezakládá právo na výstavbu VTE ani nevylučuje jiné využití území. Při vymezení akceleračních oblastí nelze předjímat konkrétní technické parametry či přesné umístění záměrů OZE. Obavy z negativních vlivů hluku a stroboskopického efektu řeší podmínky stanovené ve všech územních opatřeních pro akcelerační oblasti pro VTE, které ukládají zpracování hlukové studie, studie působení stroboskopického efektu, včetně minimalizace shadow flicker efektu. V případě, že by záměr nesplňoval zákonné hygienické limity (nařízení vlády č. 272/2011 Sb., o ochraně zdraví před nepříznivými účinky hluku a vibrací) a současně podmínky v územním opatření, nemůže být povolen. Jedním z podkladů pro zpracování Z2 ÚRP byl dokument Akcelerační oblasti, předvýběr ploch k výstavbě VTE, Screening území ČR z hlediska ochrany krajinného rázu (Roman Bukáček, Simona Vondráčková, 2025). Při vymezování akceleračních oblastí byl krajinný ráz dále prověřován, a to s ohledem na hodnoty území. Vlivy na krajinný ráz pak byly dále vyhodnoceny v rámci VVURÚ, a to jak z hlediska navrhovaného souboru akceleračních oblastí jako celku, tak pro jednotlivá území v kartách akceleračních oblastí, které obsahují i mapy viditelnosti (Příloha SEA). Podmínky v územních opatřeních pak dále omezují barevné řešení doprovodných staveb a rozsah trvalých terénních úprav. Samotný způsob vymezení akceleračních oblastí na základě podkladů (biologická posouzení, mapy citlivosti ptáků vůči výstavbě VTE zpracované ČSO, území významná pro netopýry dle podkladů ČESON, biotopy zvláště chráněných druhů velkých savců a další) a nařízení vlády č. 507/2025 Sb. minimalizuje vliv na složky životního prostředí. Pro všechny akcelerační oblasti jsou současně pořizována územní opatření, která obsahují opatření stanovená na základě biologických posouzení. Tato opatření dále zmírňují negativní vlivy, které nebylo možné vyloučit

Poř. č.	Připomínkové místo	Číslo jednací	Článek	AO	Připomínka	Vyhodnocení
					mírně pozitivní vliv k ochraně klimatu uplatnění AO se uplatní v globálním měřítku, tedy i z hlediska přeshraničního působení." V dokumentaci Změny č. 2 a územního opatření je tedy přiznáno, že přínosy VTE realizovaných v AOV83 budou zanedbatelné, byť chybí konkrétní čísla. V takové situaci není pochopitelné, jak mohl zájem na vymezení AOV83 převážit nad ostatními konkrétně specifikovanými veřejnými zájmy, které naopak výstavba VTE ovlivní výrazně (byť to nekvalitně zpracované vyhodnocení Změny č. 2 a územního opatření nepřiznává). Dále se ve vyhodnocení územního opatření AOV83 uvádí: *„Vlivy na ovzduší v době výstavby zanedbatelné (prašnost při přesunu zemin, emise ze spalování PHM, sekundární prašnost), v době provozu mírně pozitivní z důvodu náhrady spalovacích zdrojů při výrobě el. energie."* Vzhledem k tomu, že se ve vyhodnocení uvádí, že vliv AOV83 na ochranu klimatu bude zanedbatelný, bude logicky zanedbatelný rozsah, ve kterém VTE realizované v AOV83 nahradí spalovací zdroje. Změna č. 2 ani územní opatření tento závěr nevyvrací, neobsahují totiž vyčíslení toho, v jak velkém rozsahu VTE realizované v AOV83 nahradí spalovací zdroje a jaký přesně vliv bude mít tato náhrada na cíle sledované Změnou č. 2, tedy snížení energetické závislosti ČR a snížení produkce CO_2. Je také třeba řádně vyhodnotit, proč těchto cílů nelze dosáhnout jinými způsoby (zvýšení počtu bloků JEDU, popř. JETE, rozvoj vodíkové infrastruktury v souladu s Vodíkovou strategií ČR, větší důraz na rozvoj FVE). Proto ani blíže nespecifikovaná náhrada spalovacích zdrojů není důvod, proč by měl zájem na vymezení AOV83 převážit nad jinými zájmy v území. **5. Výška VTE a rozloha AO** Ve Změně č. 2 ani v územním opatření pro AOV83 není vysvětleno, proč byla zvolena právě tato rozloha AO a proč má AOV právě tyto konkrétní hranice a proč právě toto vymezení AOV povede ke splnění cílů Změny č. 2. Jinými slovy není vysvětleno, proč nemůže být AO vymezena jiným způsobem tak, aby kupř. byly VTE umisťovány v dostatečné vzdálenosti od zastavěného území a zastavitelných ploch podle územních plánů (min 1,5 km) a není porovnáno, zda by toto jiné vymezení AOV třeba také nevedlo ke splnění cílů Změny č. 2. Podatel se domnívá, že to ale vzhledem k nespecifičnosti cílů Změny č. 2 není ani možné, proto by také vůbec neměla být AOV83 vymezena. **6. Hluková zátěž, vibrace a stroboskopický efekt** Podatel zásadně nesouhlasí s tím, že Změna č. 2 ani příslušné územní opatření vůbec neřeší negativní dopady hluku. Hluk totiž Změna č. 2 chápe jako normální integrální součást VTE, bez které to prostě nejde a je třeba se s tím smířit. Tento přístup nejlépe demonstruje přirovnání hluku z VTE k v podstatě příjemnému „šumění lesa", které mohou zaregistrovat jen neurotické osoby. Podatel se proto domnívá, že hlukové vlivy nebyly zhodnoceny a ve skutečnosti to ani není možné bez znalosti konkrétního projektu. Podatel zdůrazňuje, že nepovažuje za dostatečné, aby byla hluková zátěž řešena až v hlukové studii zpracované investorem. Takový přístup není schopný zajistit reálnou ochranu lidského zdraví. Podatel dále nesouhlasí s tím, že vůbec nedošlo k posouzení vlivů infrazvuku, nízkofrekvenčního hluku a vibrací, ačkoliv odborné studie upozorňují na rizika spojená s těmito doprovodnými jevy provozu VTE. Podatel se domnívá, že nebyl ani řádně zhodnocen vliv vibrací na nemovitosti. Stejně tak nebyl řádně posouzen z hlediska vlivů tzv. stroboskopický efekt, kdy se posouzení zejména nezaměřilo na obtěžující dopady stroboskopického efektu. **7. Vlivy na krajinný ráz** Větrné elektrárny mají zásadní vlivy na krajinný ráz. Ve Vyhodnocení vlivů územního opatření AOV83 se uvádí: *„Z analýzy viditelnosti vyplývá, že hodnocené území se vyznačuje vysokou koncentrací kulturně-historických hodnot a zároveň velmi citlivým vztahem ke krajině Kokořínska a k ikonické dominantě Bezdězu. V bezprostředním okolí se uplatňuje kostel Nanebevzetí Panny Marie, kostel sv. Jakuba Většího, fara, kaple Nejsvětější Trojice, zámek a historická venkovská zástavba. Ve vzdálenosti do 2 km navazují kostel sv. Martina, radnice, sokolovna a další objekty utvářející obraz sídla. V širším území do 5 km a 15 km se pak prosazuje mimořádně bohatý soubor památek, včetně hradu Kokořín, hradu Houska, hradišť, kostelů, tvrzí, zámků a historických areálů. Rozhodující hodnotou je zde ochrana vnitřní scenérie Kokořínska a nerušených výhledů na Bezděz. Současně je třeba zachovat obraz Mšena a jeho*	vymezením akcelerační oblasti. Podmínky v územních opatřeních zahrnují ochranu prvků lokálního ÚSES a všech biokoridorů, ochranu biotopů, ZPF a PUPFL, dále povinnost biologického dozoru, monitoring mortality ptáků a netopýrů, detekční systémy a další podmínky specifické vzhledem ke konkrétní akcelerační oblasti.

Poř. č.	Připomínkové místo	Číslo jednací	Článek	AO	Připomínka	Vyhodnocení
					historického jádra v krajině, včetně vazeb na příjezdové komunikace, turistické trasy a další frekventovaná místa, odkud se uplatňují ikonické pohledy na město i na širší krajinný rámec. Bezděz zde nepůsobí jen jako vzdálená dominanta, ale jako jeden z hlavních určujících prvků krajinné identity celého prostoru." Jak je možné, že všechny tyto vlivy jsou hodnoceny jako zanedbatelné, když přitom VTE budou představovat novou dominantu, která jednoznačně výrazně ovlivní krajinu, to není ve Změně č. 2 ani v územním opatření vysvětleno. Vliv VTE na krajinný ráz bude mít ještě další dopady – již napořád bude hodnota krajinného rázu snížena, takže bude možné do území umisťovat i další záměry, které by jinak kvůli ochraně krajinného rázu nebyly přípustné. **8. Další negativní vlivy AOV83** Nesouhlasím s vymezením zóny AOV83 pro výstavbu VTE. Obávám se, že tento záměr výrazně zasáhne do charakteru krajiny a ovlivní okolní přírodu. VTE budou viditelné z velké vzdálenosti a změní současný vzhled této oblasti. Podle mého názoru nejsou všechny možné dopady dostatečně vyhodnoceny. Žádám proto o nové posouzení a omezení této zóny.	
9109.	Johnová Pavlína	MMR-46399-2026-81	99cx 99cy	AOV44 AOV45	PŘIPOMÍNKY k: NÁVRHU ZMĚNY Č. 2 ÚZEMNÍHO ROZVOJOVÉHO PLÁNU, VYHODNOCENÍ VLIVŮ NÁVRHU ZMĚNY Č. 2 ÚZEMNÍHO ROZVOJOVÉHO PLÁNU NA UDRŽITELNÝ ROZVOJ ÚZEMI, NÁVRHŮM JEDNOTLIVÝCH ÚZEMNÍCH OPATŘENÍ K AKCELERAČNÍM OBLASTEM VYMEZENÝM V NÁVRHU ZMĚNY Č. 2 ÚZEMNÍHO ROZVOJOVÉHO PLÁNU. Navrhuji vyjmutí z Návrhu č. 2 územního rozvojového plánu a úplné zrušeni akceleračních oblasti – Územního opatřeni k AOV44 Litochovice a Územního opatření k AOV45 Bušanovice. Z důvodů: nechceme hluk	**Akceptováno částečně.** Akcelerační oblast AOV45 Bušanovice byla vypuštěna. Akcelerační oblast AOV44 Litochovice byla zmenšena. Připomínka podaná bez konkrétní zdůvodnění vyjmutí území je vypořádána na základě obecných principů posuzování akceleračních oblastí. Akcelerační oblasti byly vymezeny na celostátní úrovni v Z2 ÚRP na základě Zadání Z2 ÚRP schváleného Vládou ČR. Vymezení akceleračních oblastí proběhlo na základě biologického posouzení konkrétních území podle § 11 odst. 3 resp. 4 ZOZE, jehož výsledky spolu s výsledky vyhodnocení vlivů na životní prostředí (SEA, Příloha č. 5 k odůvodnění Z2 ÚRP) byly zapracovány do návrhu Změny č. 2 ÚRP. Oblasti, u nichž autorizované osoby identifikovaly významné negativní nebo kumulativní vlivy, byly ze Z2 ÚRP vyloučeny (odůvodnění Z2 ÚRP, odst. 32). Zpracování VVURÚ odpovídá obsahem i strukturou požadavkům přílohy č. 4 stavebního zákona, včetně vyhodnocení vlivů na lokality soustavy Natura 2000 a posouzení kumulativních a synergických vlivů. Jde o hodnocení na úrovni koncepce, nikoli na úrovni konkrétních záměrů a tomu odpovídá i míra podrobnosti použitých podkladů. Při vymezování akceleračních oblastí byly zohledněny vlivy na krajinný ráz, které byly dále posuzovány v rámci VVURÚ, a to jak z hlediska navrhovaného souboru akceleračních oblastí jako celku, tak pro jednotlivé oblasti v kartách akceleračních oblastí (Příloha SEA). S ohledem na průběžné výsledky hodnocení vlivů na krajinný ráz byly některé akcelerační oblasti plošně redukovány a také docházelo ke snížení maximální možné výšky

Poř. č.	Připomínkové místo	Číslo jednací	Článek	AO	Připomínka	Vyhodnocení
						VTE v akceleračních oblastech z původní hodnoty 250 m na hodnotu nižší (nejčastěji 200 nebo 185 m). V souvisejících územních opatření jsou stanoveny podmínky, které zajišťují ochranu protierozních opatření, funkčních melioračních zařízení, vodních toků a ploch a rovněž omezující možné terénní úpravy. Vzhledem k charakteru a rozsahu potenciálních záměrů se při naplnění podmínek nepředpokládá realizace v takovém rozsahu, který by mohl významně ovlivnit vodní režim v rámci akceleračních oblastí. Narušení systému podzemních vod se s ohledem na mělké založení převažující většiny VTE (do cca 5 m) a malou plochu narušení podloží (cca 20x20m) rovněž nepředpokládá. V souladu s požadavky vodního zákona se v rámci procesu povolování záměru bude vyjadřovat vodoprávní úřad. Pro všechny akcelerační oblasti jsou současně pořizována územní opatření. Podmínky v územních opatřeních zahrnují ochranu prvků lokálního ÚSES a všech biokoridorů, ochranu biotopů, ZPF a PUPFL, dále povinnost biologického dozoru, monitoring mortality ptáků a netopýrů, detekční systémy a další podmínky specifické vzhledem ke konkrétní akcelerační oblasti. Při vymezení akceleračních oblastí nelze předjímat konkrétní technické parametry či přesné umístění záměrů OZE, proto všechna územní opatření pro akcelerační oblasti pro VTE obsahují podmínky, které ukládají zpracování hlukové studie, studie působení stroboskopického efektu, včetně minimalizace shadow flicker efektu. V případě, že by záměr nesplňoval zákonné hygienické limity a současně podmínky v územním opatření, nemůže být povolen. Návrh Změny č. 2 ÚRP byl připraven v souladu s platnou legislativou ČR a EU, včetně správního řádu, stavebního zákona, zákona č. 249/2025 Sb. (ZOZE) zákona č. 114/1992 Sb. (ZOPK), směrnice RED III, směrnice o ochraně volně žijících ptáků a směrnice o stanovištích. Vymezení akceleračních oblastí a podmínky v územních opatřeních jsou stanoveny na základě zákona a v jeho mezích. Dopad na veřejné zájmy byl posouzen VVURÚ.
9110.	Pražáková Petra	MMR-46400-2026-81	99cx 99cy	AOV44 AOV45	PŘIPOMÍNKY k: NÁVRHU ZMĚNY Č. 2 ÚZEMNÍHO ROZVOJOVÉHO PLÁNU, VYHODNOCENÍ VLIVŮ NÁVRHU ZMĚNY Č. 2 ÚZEMNÍHO ROZVOJOVÉHO PLÁNU NA UDRŽITELNÝ ROZVOJ ÚZEMI, NÁVRHŮM JEDNOTLIVÝCH ÚZEMNÍCH OPATŘENÍ K AKCELERAČNÍM OBLASTEM VYMEZENÝM V NÁVRHU ZMĚNY Č. 2 ÚZEMNÍHO ROZVOJOVÉHO PLÁNU. Navrhuji vyjmutí z Návrhu č. 2 územního rozvojového plánu a úplné zrušeni akceleračních oblasti – Územního opatřeni k AOV44 Litochovice a Územního opatření k AOV45 Bušanovice.	**Akceptováno částečně.** Akcelerační oblast AOV45 Bušanovice byla vypuštěna. Akcelerační oblast AOV44 Litochovice byla zmenšena. Připomínka podaná bez konkrétní zdůvodnění vyjmutí území je vypořádána na základě obecných principů posuzování akceleračních oblastí.

Poř. č.	Připomínkové místo	Číslo jednací	Článek	AO	Připomínka	Vyhodnocení
					Z důvodů: nechceme hluk	Akcelerační oblasti byly vymezeny na celostátní úrovni v Z2 ÚRP na základě Zadání Z2 ÚRP schváleného Vládou ČR. Vymezení akceleračních oblastí proběhlo na základě biologického posouzení konkrétních území podle § 11 odst. 3 resp. 4 ZOZE, jehož výsledky spolu s výsledky vyhodnocení vlivů na životní prostředí (SEA, Příloha č. 5 k odůvodnění Z2 ÚRP) byly zapracovány do návrhu Změny č. 2 ÚRP. Oblasti, u nichž autorizované osoby identifikovaly významné negativní nebo kumulativní vlivy, byly ze Z2 ÚRP vyloučeny (odůvodnění Z2 ÚRP, odst. 32). Zpracování VVURÚ odpovídá obsahem i strukturou požadavkům přílohy č. 4 stavebního zákona, včetně vyhodnocení vlivů na lokality soustavy Natura 2000 a posouzení kumulativních a synergických vlivů. Jde o hodnocení na úrovni koncepce, nikoli na úrovni konkrétních záměrů a tomu odpovídá i míra podrobnosti použitých podkladů. Při vymezování akceleračních oblastí byly zohledněny vlivy na krajinný ráz, které byly dále posuzovány v rámci VVURÚ, a to jak z hlediska navrhovaného souboru akceleračních oblastí jako celku, tak pro jednotlivé oblasti v kartách akceleračních oblastí (Příloha SEA). S ohledem na průběžné výsledky hodnocení vlivů na krajinný ráz byly některé akcelerační oblasti plošně redukovány a také docházelo ke snížení maximální možné výšky VTE v akceleračních oblastech z původní hodnoty 250 m na hodnotu nižší (nejčastěji 200 nebo 185 m). V souvisejících územních opatření jsou stanoveny podmínky, které zajišťují ochranu protierozních opatření, funkčních melioračních zařízení, vodních toků a ploch a rovněž omezující možné terénní úpravy. Vzhledem k charakteru a rozsahu potenciálních záměrů se při naplnění podmínek nepředpokládá realizace v takovém rozsahu, který by mohl významně ovlivnit vodní režim v rámci akceleračních oblastí. Narušení systému podzemních vod se s ohledem na mělké založení převažující většiny VTE (do cca 5 m) a malou plochu narušení podloží (cca 20x20m) rovněž nepředpokládá. V souladu s požadavky vodního zákona se v rámci procesu povolování záměru bude vyjadřovat vodoprávní úřad. Pro všechny akcelerační oblasti jsou současně pořizována územní opatření. Podmínky v územních opatřeních zahrnují ochranu prvků lokálního ÚSES a všech biokoridorů, ochranu biotopů, ZPF a PUPFL, dále povinnost biologického dozoru, monitoring mortality ptáků a netopýrů, detekční systémy a další podmínky specifické vzhledem ke konkrétní akcelerační oblasti. Při vymezení akceleračních oblastí nelze předjímat konkrétní technické parametry či přesné umístění záměrů OZE, proto všechna územní opatření pro akcelerační oblasti pro VTE obsahují podmínky, které ukládají zpracování hlukové studie, studie působení stroboskopického efektu, včetně minimalizace

Poř. č.	Připomínkové místo	Číslo jednací	Článek	AO	Připomínka	Vyhodnocení
						shadow flicker efektu. V případě, že by záměr nesplňoval zákonné hygienické limity a současně podmínky v územním opatření, nemůže být povolen. Návrh Změny č. 2 ÚRP byl připraven v souladu s platnou legislativou ČR a EU, včetně správního řádu, stavebního zákona, zákona č. 249/2025 Sb. (ZOZE) zákona č. 114/1992 Sb. (ZOPK), směrnice RED III, směrnice o ochraně volně žijících ptáků a směrnice o stanovištích. Vymezení akceleračních oblastí a podmínky v územních opatřeních jsou stanoveny na základě zákona a v jeho mezích. Dopad na veřejné zájmy byl posouzen VVURÚ.
9111.	Novák Lubomír	MMR-46401-2026-81	99czzg	AOV83	**Text připomínky** Podatel nesouhlasí s vymezením akcelerační oblasti AOV83 a žádá, aby tato akcelerační oblast nebyla ve Změně č. 2 Územního rozvojového plánu vymezena a aby nebylo vydáno územní opatření AOV83. **Odůvodnění uplatněné připomínky** **1. Direktivní vymezení AOV** Podatel se domnívá, že není nezbytné (a neplyne to ani ze směrnice EU RED III), aby akcelerační oblasti pro VTE (dále jen „AOV") byly vymezeny direktivně na celostátní úrovni. Je naprosto dostačující, když by Změna č. 2 Územního rozvojového plánu (dále jen „Změna č. 2") dala obcím povinnost, aby prověřily možnosti vymezení AOV v územních plánech. Na základě tohoto pokynu by samosprávy znalé místních poměrů po dohodě s občany vymezily vhodné lokality pro VTE. Díky tomu by byly zohledněny s potřebnou pečlivostí a v nutné podrobnosti zásahy do veřejných zájmů, které není možné na úrovni Změny č. 2 zhodnotit, neboť to její velké měřítko neumožňuje. **2. Diskriminační vymezení AOV** Ve Změně č. 2 ÚRP není dostatečně vysvětleno, proč je třeba vymezit akcelerační oblasti právě tak, jak to činí Změna č. 2, jinými slovy není pochopitelné, proč právě počet AOV, se kterým Změna č. 2 počítá, povede ke splnění klimatických a energetických cílů a proč vymezení jiné oblasti již není zapotřebí nebo proč by klimatické a energetické cíle nemohly být plněny i bez AOV83, když není ke splnění těchto cílů (které ani nejsou ve Změně č. 2 specifikovány) zapotřebí ani o jednu AOV více. Lokalita, kde je AOV83 přitom není nijak výjimečná z hlediska potenciálu pro VTE (nebo alespoň není ve Změně č. 2 přesvědčivě popsáno, proč se AOV83 svým větrným potenciálem tak výrazně odlišuje od dalších oblastí, kde AOV vymezeny nebyly). Lze tedy předpokládat, že existují i jiné shodné oblasti, kde však z nejasných důvodů AOV nebyly vymezeny. To považuje podatel za diskriminační. Diskriminovány jsou i samosprávy, na jejichž území jsou AOV vymezeny. Vymezení AOV totiž představuje jakousi stavební uzávěru, kdy obec nemůže v dotčeném území měnit územní plán podle svých potřeb, ale musí respektovat vymezenou AOV. Vedle toho pak nebudou investoři VTE motivováni, aby s obcí uzavřeli férovou plánovací smlouvu a poskytli obci a jejím občanům dostatečné kompenzace za negativní dopady provozu VTE. Záměry VTE povolované v AOV totiž budou protežovány a jejich výstavba výrazně usnadněna. Tato diskriminace přímo ovlivňuje i občany samospráv. **3. Nedostatečné posouzení vlivů** Vymezení AOV s největší pravděpodobností povede k tomu, že záměry VTE v nich umisťované budou upřednostňovány a nedojde už nikdy k řádnému posouzení jejich negativních dopadů na životní prostředí, na zdraví a životy lidí. Proto by mělo být vyhodnocení vlivů Změny č. 2 a územního opatření pro AOV83 extrémně podrobné a kvalitní, prakticky na úrovni EIA. Překážkou pro takové podrobné posouzení je ale fakt, že je měřítko Územního rozvojového plánu příliš velké a neumožňuje skutečně posoudit dopady vymezení AOV (jiné by to bylo na úrovni územního plánu,	**Akceptováno částečně.** Akcelerační oblast AOV83 Chorušice byla zmenšena. Akcelerační oblasti byly vymezeny na celostátní úrovni v Z2 ÚRP na základě Zadání Z2 ÚRP schváleného Vládou ČR. Vymezení akceleračních oblastí proběhlo na základě biologického posouzení konkrétních území podle § 11 odst. 3 resp. 4 ZOZE, jehož výsledky spolu s výsledky vyhodnocení vlivů na životní prostředí (SEA, Příloha č. 5 k odůvodnění Z2 ÚRP) byly zapracovány do návrhu Změny č. 2 ÚRP. Oblasti, u nichž autorizované osoby identifikovaly významné negativní nebo kumulativní vlivy, byly ze Z2 ÚRP vyloučeny (odůvodnění Z2 ÚRP, odst. 32). Zpracování VVURÚ odpovídá obsahem i strukturou požadavkům obsaženým v příloze č. 4 stavebního zákona, včetně posouzení kumulativních a synergických vlivů. Ve VVURÚ (včetně SEA) byly posuzovány akcelerační oblastí, nikoliv konkrétní záměry, a podrobnost odpovídá měřítku ÚRP a územních opatření. Vymezení akcelerační oblasti v ÚRP nezakládá právo na výstavbu VTE ani nevylučuje jiné využití území. Při vymezení akceleračních oblastí nelze předjímat konkrétní technické parametry či přesné umístění záměrů OZE. Obavy z negativních vlivů hluku a stroboskopického efektu řeší podmínky stanovené ve všech územních opatřeních pro akcelerační oblasti pro VTE, které ukládají zpracování hlukové studie, studie působení stroboskopického efektu, včetně minimalizace shadow flicker efektu. V případě, že by záměr nesplňoval zákonné hygienické limity (nařízení vlády č. 272/2011 Sb., o ochraně zdraví před nepříznivými účinky hluku a vibrací) a současně podmínky v územním opatření, nemůže být povolen. Jedním z podkladů pro zpracování Z2 ÚRP byl dokument Akcelerační oblasti, předvýběr ploch k výstavbě VTE, Screening území ČR z hlediska ochrany krajinného rázu (Roman Bukáček, Simona Vondráčková, 2025). Při vymezování akceleračních oblastí byl krajinný ráz dále prověřován, a to s ohledem na

Poř. č.	Připomínkové místo	Číslo jednací	Článek	AO	Připomínka	Vyhodnocení
					resp. v procesu EIA se znalostí konkrétního záměru). Vzhledem k tomu, že na vymezení akceleračních oblastí naváže zrychlené a zjednodušené povolovací řízení před Dopravním a energetickým stavebním úřadem (DESÚ), v rámci kterého bude úřad prakticky pouze ověřovat, zda jsou záměry v souladu s vágními a nicneříkajícími podmínkami územního opatření AOV83. V souladu s těmito obecnými podmínkami ale budou téměř jakékoliv záměry, což znamená, že vlivy VTE realizovaných v AOV83 nebudou nikdy reálně posouzeny. Podatel se domnívá, že je nezbytné, aby všechny vlivy VTE byly skutečně a podrobně posouzeny. Vágní posouzení Změny č. 2 nebo územního opatření AOV83 je naprosto nedostatečné. Podatel se domnívá, že vadné posouzení dopadů VTE může mít nejen přímý vliv na jeho zdraví včetně psychické pohody, ale také to může ovlivnit socioekonomický rozvoj obce, ve které žije. Podatel ještě připomíná, že nedošlo ke kumulativnímu zhodnocení vlivů v důsledku vymezení tří AOV v těsné blízkosti (AOV82, AOV83 a AOV84). **4. Zanedbatelné pozitivní vlivy vymezení AO** V odůvodnění Změny č. 2 ani územního opatření není možné dohledat vyčíslení přínosu AOV83 pro snížení energetické závislosti anebo snížení produkce CO_2. Ve vyhodnocení vlivů územního opatření AOV83 se ale uvádí k pozitivním vlivům (přínosům) vymezení AOV a realizace VTE: *„Zanedbatelný až mírně pozitivní vliv k ochraně klimatu uplatnění AO se uplatní v globálním měřítku, tedy i z hlediska přeshraničního působení."* V dokumentaci Změny č. 2 a územního opatření je tedy přiznáno, že přínosy VTE realizovaných v AOV83 budou zanedbatelné, byť chybí konkrétní čísla. V takové situaci není pochopitelné, jak mohl zájem na vymezení AOV83 převážit nad ostatními konkrétně specifikovanými veřejnými zájmy, které naopak výstavba VTE ovlivní výrazně (byť to nekvalitně zpracované vyhodnocení Změny č. 2 a územního opatření nepřiznává). Dále se ve vyhodnocení územního opatření AOV83 uvádí: *„Vlivy na ovzduší v době výstavby zanedbatelné (prašnost při přesunu zemin, emise ze spalování PHM, sekundární prašnost), v době provozu mírně pozitivní z důvodu náhrady spalovacích zdrojů při výrobě el. energie."* Vzhledem k tomu, že se ve vyhodnocení uvádí, že vliv AOV83 na ochranu klimatu bude zanedbatelný, bude logicky zanedbatelný rozsah, ve kterém VTE realizované v AOV83 nahradí spalovací zdroje. Změna č. 2 ani územní opatření tento závěr nevyvrací, neobsahují totiž vyčíslení toho, v jak velkém rozsahu VTE realizované v AOV83 nahradí spalovací zdroje a jaký přesně vliv bude mít tato náhrada na cíle sledované Změnou č. 2, tedy snížení energetické závislosti ČR a snížení produkce CO_2. Je také třeba řádně vyhodnotit, proč těchto cílů nelze dosáhnout jinými způsoby (zvýšení počtu bloků JEDU, popř. JETE, rozvoj vodíkové infrastruktury v souladu s Vodíkovou strategií ČR, větší důraz na rozvoj FVE). Proto ani blíže nespecifikovaná náhrada spalovacích zdrojů není důvod, proč by měl zájem na vymezení AOV83 převážit nad jinými zájmy v území. **5. Výška VTE a rozloha AO** Ve Změně č. 2 ani v územním opatření pro AOV83 není vysvětleno, proč byla zvolena právě tato rozloha AO a proč má AOV právě tyto konkrétní hranice a proč právě toto vymezení AOV povede ke splnění cílů Změny č. 2. Jinými slovy není vysvětleno, proč nemůže být AO vymezena jiným způsobem tak, aby kupř. byly VTE umisťovány v dostatečné vzdálenosti od zastavěného území a zastavitelných ploch podle územních plánů (min 1,5 km) a není porovnáno, zda by toto jiné vymezení AOV třeba také nevedlo ke splnění cílů Změny č. 2. Podatel se domnívá, že to ale vzhledem k nespecifičnosti cílů Změny č. 2 není ani možné, proto by také vůbec neměla být AOV83 vymezena. **6. Hluková zátěž, vibrace a stroboskopický efekt** Podatel zásadně nesouhlasí s tím, že Změna č. 2 ani příslušné územní opatření vůbec neřeší negativní dopady hluku. Hluk totiž Změna č. 2 chápe jako normální integrální součást VTE, bez které to prostě nejde a je třeba se s tím smířit. Tento přístup nejlépe demonstruje přirovnání hluku z VTE k v podstatě příjemnému „šumění lesa", které mohou zaregistrovat jen neurotické osoby. Podatel se proto domnívá, že hlukové vlivy nebyly zhodnoceny a ve skutečnosti to ani není možné bez znalosti konkrétního projektu.	hodnoty území. Vlivy na krajinný ráz pak byly dále vyhodnoceny v rámci VVURÚ, a to jak z hlediska navrhovaného souboru akceleračních oblastí jako celku, tak pro jednotlivá území v kartách akceleračních oblastí, které obsahují i mapy viditelnosti (Příloha SEA). Podmínky v územních opatřeních pak dále omezují barevné řešení doprovodných staveb a rozsah trvalých terénních úprav. Samotný způsob vymezení akceleračních oblastí na základě podkladů (biologická posouzení, mapy citlivosti ptáků vůči výstavbě VTE zpracované ČSO, území významná pro netopýry dle podkladů ČESON, biotopy zvláště chráněných druhů velkých savců a další) a nařízení vlády č. 507/2025 Sb. minimalizuje vliv na složky životního prostředí. Pro všechny akcelerační oblasti jsou současně pořizována územní opatření, která obsahují opatření stanovená na základě biologických posouzení. Tato opatření dále zmírňují negativní vlivy, které nebylo možné vyloučit vymezením akcelerační oblasti. Podmínky v územních opatřeních zahrnují ochranu prvků lokálního ÚSES a všech biokoridorů, ochranu biotopů, ZPF a PUPFL, dále povinnost biologického dozoru, monitoring mortality ptáků a netopýrů, detekční systémy a další podmínky specifické vzhledem ke konkrétní akcelerační oblasti.

Poř. č.	Připomínkové místo	Číslo jednací	Článek	AO	Připomínka	Vyhodnocení
					Podatel zdůrazňuje, že nepovažuje za dostatečné, aby byla hluková zátěž řešena až v hlukové studii zpracované investorem. Takový přístup není schopný zajistit reálnou ochranu lidského zdraví. Podatel dále nesouhlasí s tím, že vůbec nedošlo k posouzení vlivů infrazvuku, nízkofrekvenčního hluku a vibrací, ačkoliv odborné studie upozorňují na rizika spojená s těmito doprovodnými jevy provozu VTE. Podatel se domnívá, že nebyl ani řádně zhodnocen vliv vibrací na nemovitosti. Stejně tak nebyl řádně posouzen z hlediska vlivů tzv. stroboskopický efekt, kdy se posouzení zejména nezaměřilo na obtěžující dopady stroboskopického efektu. **7. Vlivy na krajinný ráz** Větrné elektrárny mají zásadní vlivy na krajinný ráz. Ve Vyhodnocení vlivů územního opatření AOV83 se uvádí: *„Z analýzy viditelnosti vyplývá, že hodnocené území se vyznačuje vysokou koncentrací kulturně-historických hodnot a zároveň velmi citlivým vztahem ke krajině Kokořínska a k ikonické dominantě Bezdězu. V bezprostředním okolí se uplatňuje kostel Nanebevzetí Panny Marie, kostel sv. Jakuba Většího, fara, kaple Nejsvětější Trojice, zámek a historická venkovská zástavba. Ve vzdálenosti do 2 km navazují kostel sv. Martina, radnice, sokolovna a další objekty utvářející obraz sídla. V širším území do 5 km a 15 km se pak prosazuje mimořádně bohatý soubor památek, včetně hradu Kokořín, hradu Houska, hradišť, kostelů, tvrzí, zámků a historických areálů. Rozhodující hodnotou je zde ochrana vnitřní scenérie Kokořínska a nerušených výhledů na Bezděz. Současně je třeba zachovat obraz Mšena a jeho historického jádra v krajině, včetně vazeb na příjezdové komunikace, turistické trasy a další frekventovaná místa, odkud se uplatňují ikonické pohledy na město i na širší krajinný rámec. Bezděz zde nepůsobí jen jako vzdálená dominanta, ale jako jeden z hlavních určujících prvků krajinné identity celého prostoru."* Jak je možné, že všechny tyto vlivy jsou hodnoceny jako zanedbatelné, když přitom VTE budou představovat novou dominantu, která jednoznačně výrazně ovlivní krajinu, to není ve Změně č. 2 ani v územním opatření vysvětleno. Vliv VTE na krajinný ráz bude mít ještě další dopady – již napořád bude hodnota krajinného rázu snížena, takže bude možné do území umisťovat i další záměry, které by jinak kvůli ochraně krajinného rázu nebyly přípustné. **8. Další negativní vlivy AOV83** Nesouhlasím s vymezením zóny AOV83. Dle mého názoru dojde k výraznému narušení krajiny a dále je nedostatečně zohledněn vliv na ptactvo a jiné živočichy žijící v místní přírodě. Žádám o důkladné posouzení a přehodnocení navržené zóny.	
9112.	Pícha Václav	MMR-46402-2026-81	99cx 99cy	AOV44 AOV45	PŘIPOMÍNKY k: NÁVRHU ZMĚNY Č. 2 ÚZEMNÍHO ROZVOJOVÉHO PLÁNU, VYHODNOCENÍ VLIVŮ NÁVRHU ZMĚNY Č. 2 ÚZEMNÍHO ROZVOJOVÉHO PLÁNU NA UDRŽITELNÝ ROZVOJ ÚZEMI, NÁVRHŮM JEDNOTLIVÝCH ÚZEMNÍCH OPATŘENÍ K AKCELERAČNÍM OBLASTEM VYMEZENÝM V NÁVRHU ZMĚNY Č. 2 ÚZEMNÍHO ROZVOJOVÉHO PLÁNU. Navrhuji vyjmutí z Návrhu č. 2 územního rozvojového plánu a úplné zrušeni akceleračních oblasti – Územního opatřeni k AOV44 Litochovice a Územního opatření k AOV45 Bušanovice. Z důvodů: nevhodné umístění v terénu narušení pohledu do krajiny	**Akceptováno částečně.** Akcelerační oblast AOV45 Bušanovice byla vypuštěna. Akcelerační oblast AOV44 Litochovice byla zmenšena. Připomínka podaná bez konkrétní zdůvodnění vyjmutí území je vypořádána na základě obecných principů posuzování akceleračních oblastí. Akcelerační oblasti byly vymezeny na celostátní úrovni v Z2 ÚRP na základě Zadání Z2 ÚRP schváleného Vládou ČR. Vymezení akceleračních oblastí proběhlo na základě biologického posouzení konkrétních území podle § 11 odst. 3 resp. 4 ZOZE, jehož výsledky spolu s výsledky vyhodnocení vlivů na životní prostředí (SEA, Příloha č. 5 k odůvodnění Z2 ÚRP) byly zapracovány do návrhu Změny č. 2 ÚRP. Oblasti, u nichž

Poř. č.	Připomínkové místo	Číslo jednací	Článek	AO	Připomínka	Vyhodnocení
						autorizované osoby identifikovaly významné negativní nebo kumulativní vlivy, byly ze Z2 ÚRP vyloučeny (odůvodnění Z2 ÚRP, odst. 32). Zpracování VVURÚ odpovídá obsahem i strukturou požadavkům přílohy č. 4 stavebního zákona, včetně vyhodnocení vlivů na lokality soustavy Natura 2000 a posouzení kumulativních a synergických vlivů. Jde o hodnocení na úrovni koncepce, nikoli na úrovni konkrétních záměrů a tomu odpovídá i míra podrobnosti použitých podkladů. Při vymezování akceleračních oblastí byly zohledněny vlivy na krajinný ráz, které byly dále posuzovány v rámci VVURÚ, a to jak z hlediska navrhovaného souboru akceleračních oblastí jako celku, tak pro jednotlivé oblasti v kartách akceleračních oblastí (Příloha SEA). S ohledem na průběžné výsledky hodnocení vlivů na krajinný ráz byly některé akcelerační oblasti plošně redukovány a také docházelo ke snížení maximální možné výšky VTE v akceleračních oblastech z původní hodnoty 250 m na hodnotu nižší (nejčastěji 200 nebo 185 m). V souvisejících územních opatření jsou stanoveny podmínky, které zajišťují ochranu protierozních opatření, funkčních melioračních zařízení, vodních toků a ploch a rovněž omezující možné terénní úpravy. Vzhledem k charakteru a rozsahu potenciálních záměrů se při naplnění podmínek nepředpokládá realizace v takovém rozsahu, který by mohl významně ovlivnit vodní režim v rámci akceleračních oblastí. Narušení systému podzemních vod se s ohledem na mělké založení převažující většiny VTE (do cca 5 m) a malou plochu narušení podloží (cca 20x20m) rovněž nepředpokládá. V souladu s požadavky vodního zákona se v rámci procesu povolování záměru bude vyjadřovat vodoprávní úřad. Pro všechny akcelerační oblasti jsou současně pořizována územní opatření. Podmínky v územních opatřeních zahrnují ochranu prvků lokálního ÚSES a všech biokoridorů, ochranu biotopů, ZPF a PUPFL, dále povinnost biologického dozoru, monitoring mortality ptáků a netopýrů, detekční systémy a další podmínky specifické vzhledem ke konkrétní akcelerační oblasti. Při vymezení akceleračních oblastí nelze předjímat konkrétní technické parametry či přesné umístění záměrů OZE, proto všechna územní opatření pro akcelerační oblasti pro VTE obsahují podmínky, které ukládají zpracování hlukové studie, studie působení stroboskopického efektu, včetně minimalizace shadow flicker efektu. V případě, že by záměr nesplňoval zákonné hygienické limity a současně podmínky v územním opatření, nemůže být povolen. Návrh Změny č. 2 ÚRP byl připraven v souladu s platnou legislativou ČR a EU, včetně správního řádu, stavebního zákona, zákona č. 249/2025 Sb. (ZOZE) zákona č. 114/1992 Sb. (ZOPK), směrnice RED III, směrnice o ochraně volně žijících ptáků a

Poř. č.	Připomínkové místo	Číslo jednací	Článek	AO	Připomínka	Vyhodnocení
						směrnice o stanovištích. Vymezení akceleračních oblastí a podmínky v územních opatřeních jsou stanoveny na základě zákona a v jeho mezích. Dopad na veřejné zájmy byl posouzen VVURÚ.
9113.	Kočí Václav	MMR-46404-2026-81	99czzg	AOV83	**Text připomínky** Podatel nesouhlasí s vymezením akcelerační oblasti AOV83 a žádá, aby tato akcelerační oblast nebyla ve Změně č. 2 Územního rozvojového plánu vymezena a aby nebylo vydáno územní opatřeni AOV83. **Odůvodněni uplatněné připomínky** **1. Direktivní vymezení AOV** Podatel se domnívá, že není nezbytné (a neplyne to ani ze směrnice EU RED III), aby akcelerační oblasti pro VTE (dále jen „AOV“) byly vymezeny direktivně na celostátní úrovni. Je naprosto dostačující, když by Změna č. 2 Územního rozvojového plánu (dále jen „Změna č. 2“) dala obcím povinnost, aby prověřily možnosti vymezení AOV v územních plánech. Na základě tohoto pokynu by samosprávy znalé místních poměrů po dohodě s občany vymezily vhodné lokality pro VTE. Díky tomu by byly zohledněny s potřebnou pečlivostí a v nutné podrobnosti zásahy do veřejných zájmů, které není možné na úrovni Změny č. 2 zhodnotit, neboť to její velké měřítko neumožňuje. **2. Diskriminační vymezení AOV** Ve Změně č. 2 ÚRP není dostatečně vysvětleno, proč je třeba vymezit akcelerační oblasti právě tak, jak to činí Změna č. 2, jinými slovy není pochopitelné, proč právě počet AOV, se kterým Změna č. 2 počítá, povede ke splnění klimatických a energetických cílů a proč vymezení jiné oblasti již není zapotřebí nebo proč by klimatické a energetické cíle nemohly být plněny i bez AOV83, když není ke splnění těchto cílů (které ani nejsou ve Změně č. 2 specifikovány) zapotřebí ani o jednu AOV více. Lokalita, kde je AOV83 přitom není nijak výjimečná z hlediska potenciálu pro VTE (nebo alespoň není ve Změně č. 2 přesvědčivě popsáno, proč se AOV83 svým větrným potenciálem tak výrazně odlišuje od dalších oblastí, kde AOV vymezeny nebyly). Lze tedy předpokládat, že existují i jiné shodné oblasti, kde však z nejasných důvodů AOV nebyly vymezeny. To považuje podatel za diskriminační. Diskriminovány jsou i samosprávy, na jejichž území jsou AOV vymezeny. Vymezení AOV totiž představuje jakousi stavební uzávěru, kdy obec nemůže v dotčeném území měnit územní plán podle svých potřeb, ale musí respektovat vymezenou AOV. Vedle toho pak nebudou investoři VTE motivováni, aby s obcí uzavřeli férovou plánovací smlouvu a poskytli obci a jejím občanům dostatečné kompenzace za negativní dopady provozu VTE. Záměry VTE povolované v AOV totiž budou protežovány a jejich výstavba výrazně usnadněna. Tato diskriminace přímo ovlivňuje i občany samospráv. **3. Nedostatečné posouzení vlivů** Vymezení AOV s největší pravděpodobností povede k tomu, že záměry VTE v nich umisťované budou upřednostňovány a nedojde už nikdy k řádnému posouzení jejich negativních dopadů na životní prostředí, na zdraví a životy lidí. Proto by mělo být vyhodnocení vlivů Změny č. 2 a územního opatření pro AOV83 extrémně podrobné a kvalitní, prakticky na úrovni EIA. Překážkou pro takové podrobné posouzení je ale fakt, že je měřítko Územního rozvojového plánu příliš velké a neumožňuje skutečně posoudit dopady vymezení AOV (jiné by to bylo na úrovni územního plánu, resp. v procesu EIA se znalostí konkrétního záměru). Vzhledem k tomu, že na vymezení akceleračních oblastí naváže zrychlené a zjednodušené povolovací řízení před Dopravním a energetickým stavebním úřadem (DESÚ), v rámci kterého bude úřad prakticky pouze ověřovat, zda jsou záměry v souladu s vágními a nicneříkajícími podmínkami územního opatření AOV83. V souladu s těmito obecnými podmínkami ale budou téměř jakékoliv záměry, což znamená, že vlivy VTE realizovaných v AOV83 nebudou nikdy reálně posouzeny. Podatel se domnívá, že je nezbytné, aby všechny vlivy VTE byly skutečně a podrobně posouzeny. Vágní posouzení Změny č. 2 nebo územního opatření AOV83 je naprosto nedostatečné. Podatel se domnívá,	**Akceptováno částečně.** Akcelerační oblast AOV83 Chorušice byla zmenšena. Akcelerační oblasti byly vymezeny na celostátní úrovni v Z2 ÚRP na základě Zadání Z2 ÚRP schváleného Vládou ČR. Vymezení akceleračních oblastí proběhlo na základě biologického posouzení konkrétních území podle § 11 odst. 3 resp. 4 ZOZE, jehož výsledky spolu s výsledky vyhodnocení vlivů na životní prostředí (SEA, Příloha č. 5 k odůvodnění Z2 ÚRP) byly zapracovány do návrhu Změny č. 2 ÚRP. Oblasti, u nichž autorizované osoby identifikovaly významné negativní nebo kumulativní vlivy, byly ze Z2 ÚRP vyloučeny (odůvodnění Z2 ÚRP, odst. 32). Zpracování VVURÚ odpovídá obsahem i strukturou požadavkům obsaženým v příloze č. 4 stavebního zákona, včetně posouzení kumulativních a synergických vlivů. Ve VVURÚ (včetně SEA) byly posuzovány akcelerační oblastí, nikoliv konkrétní záměry, a podrobnost odpovídá měřítku ÚRP a územních opatření. Vymezení akcelerační oblasti v ÚRP nezakládá právo na výstavbu VTE ani nevylučuje jiné využití území. Při vymezení akceleračních oblastí nelze předjímat konkrétní technické parametry či přesné umístění záměrů OZE. Obavy z negativních vlivů hluku a stroboskopického efektu řeší podmínky stanovené ve všech územních opatřeních pro akcelerační oblasti pro VTE, které ukládají zpracování hlukové studie, studie působení stroboskopického efektu, včetně minimalizace shadow flicker efektu. V případě, že by záměr nesplňoval zákonné hygienické limity (nařízení vlády č. 272/2011 Sb., o ochraně zdraví před nepříznivými účinky hluku a vibrací) a současně podmínky v územním opatření, nemůže být povolen. Jedním z podkladů pro zpracování Z2 ÚRP byl dokument Akcelerační oblasti, předvýběr ploch k výstavbě VTE, Screening území ČR z hlediska ochrany krajinného rázu (Roman Bukáček, Simona Vondráčková, 2025). Při vymezování akceleračních oblastí byl krajinný ráz dále prověřován, a to s ohledem na hodnoty území. Vlivy na krajinný ráz pak byly dále vyhodnoceny v rámci VVURÚ, a to jak z hlediska navrhovaného souboru akceleračních oblastí jako celku, tak pro jednotlivá území v kartách akceleračních oblastí, které obsahují i mapy viditelnosti (Příloha SEA). Podmínky v územních opatřeních pak dále omezují barevné řešení doprovodných staveb a rozsah trvalých terénních úprav.

Poř. č.	Připomínkové místo	Číslo jednací	Článek	AO	Připomínka	Vyhodnocení
					že vadné posouzení dopadů VTE může mít nejen přímý vliv na jeho zdraví včetně psychické pohody, ale také to může ovlivnit socioekonomický rozvoj obce, ve které žije. Podatel ještě připomíná, že nedošlo ke kumulativnímu zhodnocení vlivů v důsledku vymezení tří AOV v těsné blízkosti (AOV82, AOV83 a AOV84). **4. Zanedbatelné pozitivní vlivy vymezení AO** V odůvodnění Změny č. 2 ani územního opatření není možné dohledat vyčíslení přínosu AOV82 pro snížení energetické závislosti anebo snížení produkce CO2. Ve vyhodnocení vlivů územního opatření AOV82 se ale uvádí k pozitivním vlivům (přínosům) vymezení AOV a realizace VTE: „*Zanedbatelný až mírně pozitivní vliv k ochraně klimatu uplatnění AO se uplatní v globálním měřítku, tedy i z hlediska přeshraničního působení*.“ V dokumentaci Změny č. 2 a územního opatření je tedy přiznáno, že přínosy VTE realizovaných v AOV83 budou zanedbatelné, byť chybí konkrétní čísla. V takové situaci není pochopitelné, jak mohl zájem na vymezení AOV83 převážit nad ostatními konkrétně specifikovanými veřejnými zájmy, které naopak výstavba VTE ovlivní výrazně (byť to nekvalitně zpracované vyhodnocení Změny č. 2 a územního opatření nepřiznává). Dále se ve vyhodnocení územního opatření AOV83 uvádí: „*Vlivy na ovzduší v době výstavby zanedbatelné (prašnost při přesunu zemin, emise ze spalování PHM, sekundární prašnost), v době provozu mírně pozitivní z důvodu náhrady spalovacích zdrojů při výrobě el. energie*.“ Vzhledem k tomu, že se ve vyhodnocení uvádí, že vliv AOV83 na ochranu klimatu bude zanedbatelný, bude logicky zanedbatelný rozsah, ve kterém VTE realizované v AOV83 nahradí spalovací zdroje. Změna č. 2 ani územní opatření tento závěr nevyvrací, neobsahují totiž vyčíslení toho, v jak velkém rozsahu VTE realizované v AOV83 nahradí spalovací zdroje a jaký přesně vliv bude mít tato náhrada na cíle sledované Změnou č. 2, tedy snížení energetické závislosti ČR a snížení produkce CO_2. Je také třeba řádně vyhodnotit, proč těchto cílů nelze dosáhnout jinými způsoby (zvýšení počtu bloků JEDU, popř. JETE, rozvoj vodíkové infrastruktury v souladu s Vodíkovou strategií ČR, větší důraz na rozvoj FVE). Proto ani blíže nespecifikovaná náhrada spalovacích zdrojů není důvod, proč by měl zájem na vymezení AOV83 převážit nad jinými zájmy v území. **5. Výška VTE a rozloha AO** Ve Změně č. 2 ani v územním opatření pro AOV83 není vysvětleno, proč byla zvolena právě tato rozloha AO a proč má AOV právě tyto konkrétní hranice a proč právě toto vymezení AOV povede ke splnění cílů Změny č. 2. Jinými slovy není vysvětleno, proč nemůže být AO vymezena jiným způsobem tak, aby kupř. byly VTE umisťovány v dostatečné vzdálenosti od zastavěného území a zastavitelných ploch podle územních plánů (min 1,5 km) a není porovnáno, zda by toto jiné vymezení AOV třeba také nevedlo ke splnění cílů Změny č. 2. Podatel se domnívá, že to ale vzhledem k nespecifičnosti cílů Změny č. 2 není ani možné, proto by také vůbec neměla být AOV83 vymezena. **6. Hluková zátěž, vibrace a stroboskopický efekt** Podatel zásadně nesouhlasí s tím, že Změna č. 2 ani příslušné územní opatření vůbec neřeší negativní dopady hluku. Hluk totiž Změna č. 2 chápe jako normální integrální součást VTE, bez které to prostě nejde a je třeba se s tím smířit. Tento přístup nejlépe demonstruje přirovnání hluku z VTE k v podstatě příjemnému „šumění lesa“, které mohou zaregistrovat jen neurotické osoby. Podatel se proto domnívá, že hlukové vlivy nebyly zhodnoceny a ve skutečnosti to ani není možné bez znalosti konkrétního projektu. Podatel zdůrazňuje, že nepovažuje za dostatečné, aby byla hluková zátěž řešena až v hlukové studii zpracované investorem. Takový přístup není schopný zajistit reálnou ochranu lidského zdraví. Podatel dále nesouhlasí s tím, že vůbec nedošlo k posouzení vlivů infrazvuku, nízkofrekvenčního hluku a vibrací, ačkoliv odborné studie upozorňují na rizika spojená s těmito doprovodnými jevy provozu VTE. Podatel se domnívá, že nebyl ani řádně zhodnocen vliv vibrací na nemovitosti. Stejně tak nebyl řádně posouzen z hlediska vlivů tzv. stroboskopický efekt, kdy se posouzení zejména	Samotný způsob vymezení akceleračních oblastí na základě podkladů (biologická posouzení, mapy citlivosti ptáků vůči výstavbě VTE zpracované ČSO, území významná pro netopýry dle podkladů ČESON, biotopy zvláště chráněných druhů velkých savců a další) a nařízení vlády č. 507/2025 Sb. minimalizuje vliv na složky životního prostředí. Pro všechny akcelerační oblasti jsou současně pořizována územní opatření, která obsahují opatření stanovená na základě biologických posouzení. Tato opatření dále zmírňují negativní vlivy, které nebylo možné vyloučit vymezením akcelerační oblasti. Podmínky v územních opatřeních zahrnují ochranu prvků lokálního ÚSES a všech biokoridorů, ochranu biotopů, ZPF a PUPFL, dále povinnost biologického dozoru, monitoring mortality ptáků a netopýrů, detekční systémy a další podmínky specifické vzhledem ke konkrétní akcelerační oblasti. V souvisejících územních opatření jsou stanoveny podmínky, které zajišťují ochranu protierozních opatření, funkčních melioračních zařízení, vodních toků a ploch a rovněž omezující možné terénní úpravy. Vzhledem k charakteru a rozsahu potenciálních záměrů se při naplnění podmínek nepředpokládá realizace zpevněných ploch v takovém rozsahu, který by mohl významně ovlivnit vodní režim v rámci akceleračních oblastí. V souladu s požadavky vodního zákona se v rámci procesu povolování záměru bude vyjadřovat vodoprávní úřad. Významné ovlivnění mikroklimatu se u akceleračních oblastí pro VTE ani FVE nepředpokládá. Ochrana ZPF je řešena v souvisejících územních opatřeních. Podmínkami je zajištěno, že nebudou vznikat neobhospodařovatelné zbytkové zemědělské pozemky ani pozemky bez přístupu k veřejně přístupné pozemní komunikaci. Dále je v nich požadavek na upřednostní nižších tříd ochrany ZPF při realizaci záměrů OZE a je stanovena maximální plocha dlouhodobého nebo trvalého odnětí ZPF pro záměry OZE v celé akcelerační oblasti. Souhlas s odnětím ze ZPF bude vydán v navazujícím řízení dle stavebního zákona.

Poř. č.	Připomínkové místo	Číslo jednací	Článek	AO	Připomínka	Vyhodnocení
					nezaměřilo na obtěžující dopady stroboskopického efektu. **<u>7. Vlivy na krajinný ráz</u>** Větrné elektrárny mají zásadní vlivy na krajinný ráz. Ve Vyhodnocení vlivů územního opatření AOV83 se uvádí: "*Z analýzy viditelnosti vyplývá, že hodnocené území se vyznačuje vysokou koncentrací kulturně-historických hodnot a zároveň velmi citlivým vztahem ke krajině Kokořínska a k ikonické dominantě Bezdězu. V bezprostředním okolí se uplatňuje kostel Nanebevzetí Panny Marie, kostel sv. Jakuba Většího, fara, kaple Nejsvětější Trojice, zámek a historická venkovská zástavba. Ve vzdálenosti do 2 km navazují kostel sv. Martina, radnice, sokolovna a další objekty utvářející obraz sídla. V širším území do 5 km a 15 km se pak prosazuje mimořádně bohatý soubor památek, včetně hradu Kokořín, hradu Houska, hradišť, kostelů, tvrzí, zámků a historických areálů. Rozhodující hodnotou je zde ochrana vnitřní scenérie Kokořínska a nerušených výhledů na Bezděz. Současně je třeba zachovat obraz Mšena a jeho historického jádra v krajině, včetně vazeb na příjezdové komunikace, turistické trasy a další frekventovaná místa, odkud se uplatňují ikonické pohledy na město i na širší krajinný rámec. Bezděz zde nepůsobí jen jako vzdálená dominanta, ale jako jeden z hlavních určujících prvků krajinné identity celého prostoru.*" Jak je možné, že všechny tyto vlivy jsou hodnoceny jako zanedbatelné, když přitom VTE budou představovat novou dominantu, která jednoznačně výrazně ovlivní krajinu, to není ve Změně č. 2 ani v územním opatření vysvětleno. Vliv VTE na krajinný ráz bude mít ještě další dopady – již napořád bude hodnota krajinného rázu snížena, takže bude možné do území umisťovat i další záměry, které by jinak kvůli ochraně krajinného rázu nebyly přípustné. **<u>8. Vlivy na zvířata</u>** VTE velmi silně ovlivňují jak ptáky a letouny, tak savce a hmyz, dokonce i obojživelníky aj. Vyhodnocení územního opatření AOV83 však všechny tyto vlivy zlehčuje. Vyhodnocení proto nelze považovat za dostatečné. V území, kde má být AOV vymezena se nachází řada ptáků i letounů. Jejich úmrtí ale Změna č. 2 chápe jako integrální a v podstatě běžnou součást provozu VTE, se kterou je třeba se smířit a příliš ji neřešit. Ve vztahu k ptákům územní opatření neobsahuje žádná reálná a funkční kompenzační opatření. V podstatě jen počítá s tím, že pro ochranu ptáků bude použito „vhodné technické řešení". Tím se zřejmě myslí odpuzovače, ale není vůbec vysvětleno, v jaké míře tyto odpuzovače zamezí střetům ptáků s lopatkami VTE. Jiným opatřením má být zařízení, které zastaví roztočený rotor, ale ani zde není blíže popsáno, jak přesně bude zajištěno, aby tento mechanismus byl skutečně funkční. Jde-li o letouny, pak je opatřením k jejich ochraně monitoring provádění provozovatelem VTE. Takové opatření není vůbec schopno netopýry ochránit, ačkoliv právě netopýři jsou extrémně ohroženi VTE. Pro savce představují VTE především vizuální bariéru v území, čímž omezují jich migraci, a vedle toho je nepříznivě ovlivňují hlukové dopady provozu VTE a vibrace. Kromě toho VTE mohou poškodit i jejich biotopy, neboť ovlivňují lokální klima a tím i ekosystémy. Odůvodnění Změny č. 2 ani územního opatření nevysvětluje, proč dostala AOV83 přednost před ochranou zvířat. **<u>9. Vlivy na vodní poměry a lokální klima</u>** Ve vyhodnocení vlivů Změně č. 2 ani územního opatření AOV83 není popsáno, jak byly hodnoceny vlivy VTE na spodní vody a celkově na vodní poměry a na jejich možné změny v důsledku výstavby a provozu VTE. V době, kdy se celá ČR potýká s extrémními suchy a vody je stále méně, je třeba tuto otázku brát velmi vážně a rozhodně nelze pouze stroze konstatovat, že VTE mají přednost, „protože mají prostě přednost". Je totiž faktem, že VTE, zejména ty extrémně vysoké, mají železobetonové základy, které jsou schopny vodní poměry v krajině narušit. Pro VTE se také buduje infrastruktura, která také může narušit tok	

<table>
<tr><th>Poř. č.</th><th>Připomínkové místo</th><th>Číslo jednací</th><th>Článek</th><th>AO</th><th>Připomínka</th><th>Vyhodnocení</th></tr>
<tr><td></td><td></td><td></td><td></td><td></td><td>podzemní vody anebo snížit množství vody proudící do blízkých vodních toků nebo vodních zdrojů. Výstavba VTE také odstraňuje ochranné vrstvy půdy a podloží, čímž činí podzemní vodu pod nimi zranitelnější vůči znečištění z úniků nebo rozlitých látek z vozidel nebo zařízení použitých k jejich výstavbě a vůči únikům a látkám z turbín a související infrastruktury během provozu.
Je také známo, že VTE velmi výrazně ovlivňují klima ve svém okolí (negativně). Jedná se především o dopady na teplotu zemského povrchu, fyzikálně-chemické vlastnosti půdy, rychlost větru, vlhkost a srážky. Větrné elektrárny na pevnině mají významný oteplovací vliv na teplotu zemského povrchu v noci. V důsledku zhoršování fyzikálně-chemických vlastností půdy dochází k vysušování lokalit nacházejících se u VTE. Půdní vlhkost navíc ovlivňuje rovnováhu ekosystému, což ohrožuje ekologickou stabilitu krajiny a některé druhy zvířat.
Z vyhodnocení územního opatření AOV83 ani Změny č. 2 jako celku ani z jejich odůvodnění není vůbec zřejmé, jak bylo s těmito fakty naloženo.

<u>10. Vlivy na zemědělský půdní fond</u>

Ve vyhodnocení územního opatření se uvádí: „Přítomnost ZPF převažuje v I. a II. třídě ochrany, nepatrné zábory také v III. až V. třídě ochrany. S ohledem na velmi nízký rozsah záborů ve vyšší třídě ochrany dále neřešeno. V případě VTE a doprovodných staveb (rozvoden, úložišť el. energie, komunikací apod.) v AO je zábor pro zajištění bezpečnosti hodnocení považován za trvalý. Uplatnění AO nebude mít vliv na ekologické funkce půdy. Zábor půdy je s ohledem na relativně malou výměru a na rozlohu zemědělské půdy v AO a jejím okolí považován za mírně negativní vliv."

Rozsah záborů je přitom následující:

<table>
<tr><th rowspan="2">Označení plochy / koridoru</th><th rowspan="2">Rozloha plochy / koridoru (ha)</th><th rowspan="2">Navržené využití</th><th rowspan="2">Odhad záboru (ha)</th><th colspan="5">Odhad záboru podle tříd ochrany (ha)</th><th rowspan="2">Odhad výměry záboru, na které bude provedena rekultivace na zemědělskou půdu (ha)</th></tr>
<tr><th>I.</th><th>II.</th><th>III.</th><th>IV.</th><th>V.</th></tr>
<tr><td>% zastoupení</td><td>100</td><td></td><td>87,50</td><td>36,26</td><td>46,69</td><td>1,49</td><td>2,00</td><td>1,06</td><td>0%</td></tr>
<tr><td>AOV83</td><td>1261,6</td><td>VTE</td><td>7,73</td><td>3,20</td><td>4,12</td><td>0,13</td><td>0,18</td><td>0,09</td><td>0,00</td></tr>
</table>

Podle názoru podatele nelze považovat trvalé zničení téměř 7,5 hektarů cenné půdy (tento odhad může být navíc podhodnocen) za něco, co není třeba řešit. Takové zdůvodnění záborů je bizarní a nedostačuje požadavkům v § 4 odst. 3 zákona č. 334/1992 Sb., o ochraně ZPF, kde se mj. uvádí, že zemědělskou půdu I. a II. třídy ochrany lze v územně plánovací dokumentaci určit k jinému než zemědělskému účelu nebo odejmout pouze v případech, kdy jiný veřejný zájem výrazně převažuje nad veřejným zájmem ochrany zemědělského půdního fondu.
Podatel se ze Změny č. 2 ani územního opatření AOV83 a jejich odůvodnění nedozvěděl, jak bylo doloženo, že výrazně převažuje veřejný zájem na realizaci VTE nad zájmem na ochraně cenných částí ZPF. Nezjistil ani to, jak zábor ZPF přispěje k tomu, aby byly zmírněny dopady změny klimatu nebo aby byla zvýšena energetická soběstačnosti ČR (a v jakém rozsahu se tak stane). Podatel také neví, proč není možné VTE realizovat jinde, kde by k záborům cenných půd nedošlo. Na uvedené otázky by měla Změna č. 2 odpovědět velmi přesně nebo akcelerační oblast nevymezovat a ponechat vše na územní plány a povolovací řízení, kde budou moct být zábory skutečně podrobně posouzeny a vyhodnoceny.

<u>11. Další připomínky podatele:</u></td><td></td></tr>
<tr><td>9114.</td><td>Polívka František</td><td>MMR-46405-2026-81</td><td>99czzg</td><td>AOV83</td><td><u>Text připomínky</u></td><td>Akceptováno částečně.</td></tr>
</table>

Poř. č.	Připomínkové místo	Číslo jednací	Článek	AO	Připomínka	Vyhodnocení
					Podatel nesouhlasí s vymezením akcelerační oblasti AOV83 a žádá, aby tato akcelerační oblast nebyla ve Změně č. 2 Územního rozvojového plánu vymezena a aby nebylo vydáno územní opatřeni AOV83. **<u>Odůvodněni uplatněné připomínky</u>** **<u>1. Direktivní vymezení AOV</u>** Podatel se domnívá, že není nezbytné (a neplyne to ani ze směrnice EU RED III), aby akcelerační oblasti pro VTE (dále jen „AOV“) byly vymezeny direktivně na celostátní úrovni. Je naprosto dostačující, když by Změna č. 2 Územního rozvojového plánu (dále jen „Změna č. 2“) dala obcím povinnost, aby prověřily možnosti vymezení AOV v územních plánech. Na základě tohoto pokynu by samosprávy znalé místních poměrů po dohodě s občany vymezily vhodné lokality pro VTE. Díky tomu by byly zohledněny s potřebnou pečlivostí a v nutné podrobnosti zásahy do veřejných zájmů, které není možné na úrovni Změny č. 2 zhodnotit, neboť to její velké měřítko neumožňuje. **<u>2. Diskriminační vymezení AOV</u>** Ve Změně č. 2 ÚRP není dostatečně vysvětleno, proč je třeba vymezit akcelerační oblasti právě tak, jak to činí Změna č. 2, jinými slovy není pochopitelné, proč právě počet AOV, se kterým Změna č. 2 počítá, povede ke splnění klimatických a energetických cílů a proč vymezení jiné oblasti již není zapotřebí nebo proč by klimatické a energetické cíle nemohly být plněny i bez AOV83, když není ke splnění těchto cílů (které ani nejsou ve Změně č. 2 specifikovány) zapotřebí ani o jednu AOV více. Lokalita, kde je AOV83 přitom není nijak výjimečná z hlediska potenciálu pro VTE (nebo alespoň není ve Změně č. 2 přesvědčivě popsáno, proč se AOV83 svým větrným potenciálem tak výrazně odlišuje od dalších oblastí, kde AOV vymezeny nebyly). Lze tedy předpokládat, že existují i jiné shodné oblasti, kde však z nejasných důvodů AOV nebyly vymezeny. To považuje podatel za diskriminační. Diskriminovány jsou i samosprávy, na jejichž území jsou AOV vymezeny. Vymezení AOV totiž představuje jakousi stavební uzávěru, kdy obec nemůže v dotčeném území měnit územní plán podle svých potřeb, ale musí respektovat vymezenou AOV. Vedle toho pak nebudou investoři VTE motivováni, aby s obcí uzavřeli férovou plánovací smlouvu a poskytli obci a jejím občanům dostatečné kompenzace za negativní dopady provozu VTE. Záměry VTE povolované v AOV totiž budou protežovány a jejich výstavba výrazně usnadněna. Tato diskriminace přímo ovlivňuje i občany samospráv. **<u>3. Nedostatečné posouzení vlivů</u>** Vymezení AOV s největší pravděpodobností povede k tomu, že záměry VTE v nich umisťované budou upřednostňovány a nedojde už nikdy k řádnému posouzení jejich negativních dopadů na životní prostředí, na zdraví a životy lidí. Proto by mělo být vyhodnocení vlivů Změny č. 2 a územního opatření pro AOV83 extrémně podrobné a kvalitní, prakticky na úrovni EIA. Překážkou pro takové podrobné posouzení je ale fakt, že je měřítko Územního rozvojového plánu příliš velké a neumožňuje skutečně posoudit dopady vymezení AOV (jiné by to bylo na úrovni územního plánu, resp. v procesu EIA se znalostí konkrétního záměru). Vzhledem k tomu, že na vymezení akceleračních oblastí naváže zrychlené a zjednodušené povolovací řízení před Dopravním a energetickým stavebním úřadem (DESÚ), v rámci kterého bude úřad prakticky pouze ověřovat, zda jsou záměry v souladu s vágními a nicneříkajícími podmínkami územního opatření AOV83. V souladu s těmito obecnými podmínkami ale budou téměř jakékoliv záměry, což znamená, že vlivy VTE realizovaných v AOV83 nebudou nikdy reálně posouzeny. Podatel se domnívá, že je nezbytné, aby všechny vlivy VTE byly skutečně a podrobně posouzeny. Vágní posouzení Změny č. 2 nebo územního opatření AOV83 je naprosto nedostatečné. Podatel se domnívá, že vadné posouzení dopadů VTE může mít nejen přímý vliv na jeho zdraví včetně psychické pohody, ale také to může ovlivnit socioekonomický rozvoj obce, ve které žije. Podatel ještě připomíná, že nedošlo ke kumulativnímu zhodnocení vlivů v důsledku vymezení tří AOV v těsné blízkosti (AOV82, AOV83 a AOV84). **<u>4. Zanedbatelné pozitivní vlivy vymezení AO</u>**	Akcelerační oblast AOV83 Chorušice byla zmenšena. Akcelerační oblasti byly vymezeny na celostátní úrovni v Z2 ÚRP na základě Zadání Z2 ÚRP schváleného Vládou ČR. Vymezení akceleračních oblastí proběhlo na základě biologického posouzení konkrétních území podle § 11 odst. 3 resp. 4 ZOZE, jehož výsledky spolu s výsledky vyhodnocení vlivů na životní prostředí (SEA, Příloha č. 5 k odůvodnění Z2 ÚRP) byly zapracovány do návrhu Změny č. 2 ÚRP. Oblasti, u nichž autorizované osoby identifikovaly významné negativní nebo kumulativní vlivy, byly ze Z2 ÚRP vyloučeny (odůvodnění Z2 ÚRP, odst. 32). Zpracování VVURÚ odpovídá obsahem i strukturou požadavkům obsaženým v příloze č. 4 stavebního zákona, včetně posouzení kumulativních a synergických vlivů. Ve VVURÚ (včetně SEA) byly posuzovány akcelerační oblastí, nikoliv konkrétní záměry, a podrobnost odpovídá měřítku ÚRP a územních opatření. Vymezení akcelerační oblasti v ÚRP nezakládá právo na výstavbu VTE ani nevylučuje jiné využití území. Při vymezení akceleračních oblastí nelze předjímat konkrétní technické parametry či přesné umístění záměrů OZE. Obavy z negativních vlivů hluku a stroboskopického efektu řeší podmínky stanovené ve všech územních opatřeních pro akcelerační oblasti pro VTE, které ukládají zpracování hlukové studie, studie působení stroboskopického efektu, včetně minimalizace shadow flicker efektu. V případě, že by záměr nesplňoval zákonné hygienické limity (nařízení vlády č. 272/2011 Sb., o ochraně zdraví před nepříznivými účinky hluku a vibrací) a současně podmínky v územním opatření, nemůže být povolen. Jedním z podkladů pro zpracování Z2 ÚRP byl dokument Akcelerační oblasti, předvýběr ploch k výstavbě VTE, Screening území ČR z hlediska ochrany krajinného rázu (Roman Bukáček, Simona Vondráčková, 2025). Při vymezování akceleračních oblastí byl krajinný ráz dále prověřován, a to s ohledem na hodnoty území. Vlivy na krajinný ráz pak byly dále vyhodnoceny v rámci VVURÚ, a to jak z hlediska navrhovaného souboru akceleračních oblastí jako celku, tak pro jednotlivá území v kartách akceleračních oblastí, které obsahují i mapy viditelnosti (Příloha SEA). Podmínky v územních opatřeních pak dále omezují barevné řešení doprovodných staveb a rozsah trvalých terénních úprav. Samotný způsob vymezení akceleračních oblastí na základě podkladů (biologická posouzení, mapy citlivosti ptáků vůči výstavbě VTE zpracované ČSO, území významná pro netopýry dle podkladů ČESON, biotopy zvláště chráněných druhů velkých savců a další) a nařízení vlády č. 507/2025 Sb. minimalizuje vliv na složky životního prostředí. Pro všechny akcelerační oblasti

Poř. č.	Připomínkové místo	Číslo jednací	Článek	AO	Připomínka	Vyhodnocení
					V odůvodnění Změny č. 2 ani územního opatření není možné dohledat vyčíslení přínosu AOV82 pro snížení energetické závislosti anebo snížení produkce CO2. Ve vyhodnocení vlivů územního opatření AOV82 se ale uvádí k pozitivním vlivům (přínosům) vymezení AOV a realizace VTE: „*Zanedbatelný až mírně pozitivní vliv k ochraně klimatu uplatnění AO se uplatní v globálním měřítku, tedy i z hlediska přeshraničního působení*.“ V dokumentaci Změny č. 2 a územního opatření je tedy přiznáno, že přínosy VTE realizovaných v AOV83 budou zanedbatelné, byť chybí konkrétní čísla. V takové situaci není pochopitelné, jak mohl zájem na vymezení AOV83 převážit nad ostatními konkrétně specifikovanými veřejnými zájmy, které naopak výstavba VTE ovlivní výrazně (byť to nekvalitně zpracované vyhodnocení Změny č. 2 a územního opatření nepřiznává). Dále se ve vyhodnocení územního opatření AOV83 uvádí: „*Vlivy na ovzduší v době výstavby zanedbatelné (prašnost při přesunu zemin, emise ze spalování PHM, sekundární prašnost), v době provozu mírně pozitivní z důvodu náhrady spalovacích zdrojů při výrobě el. energie*.“ Vzhledem k tomu, že se ve vyhodnocení uvádí, že vliv AOV83 na ochranu klimatu bude zanedbatelný, bude logicky zanedbatelný rozsah, ve kterém VTE realizované v AOV83 nahradí spalovací zdroje. Změna č. 2 ani územní opatření tento závěr nevyvrací, neobsahují totiž vyčíslení toho, v jak velkém rozsahu VTE realizované v AOV83 nahradí spalovací zdroje a jaký přesně vliv bude mít tato náhrada na cíle sledované Změnou č. 2, tedy snížení energetické závislosti ČR a snížení produkce CO_2. Je také třeba řádně vyhodnotit, proč těchto cílů nelze dosáhnout jinými způsoby (zvýšení počtu bloků JEDU, popř. JETE, rozvoj vodíkové infrastruktury v souladu s Vodíkovou strategií ČR, větší důraz na rozvoj FVE). Proto ani blíže nespecifikovaná náhrada spalovacích zdrojů není důvod, proč by měl zájem na vymezení AOV83 převážit nad jinými zájmy v území. **5. Výška VTE a rozloha AO** Ve Změně č. 2 ani v územním opatření pro AOV83 není vysvětleno, proč byla zvolena právě tato rozloha AO a proč má AOV právě tyto konkrétní hranice a proč právě toto vymezení AOV povede ke splnění cílů Změny č. 2. Jinými slovy není vysvětleno, proč nemůže být AO vymezena jiným způsobem tak, aby kupř. byly VTE umisťovány v dostatečné vzdálenosti od zastavěného území a zastavitelných ploch podle územních plánů (min 1,5 km) a není porovnáno, zda by toto jiné vymezení AOV třeba také nevedlo ke splnění cílů Změny č. 2. Podatel se domnívá, že to ale vzhledem k nespecifičnosti cílů Změny č. 2 není ani možné, proto by také vůbec neměla být AOV83 vymezena. **6. Hluková zátěž, vibrace a stroboskopický efekt** Podatel zásadně nesouhlasí s tím, že Změna č. 2 ani příslušné územní opatření vůbec neřeší negativní dopady hluku. Hluk totiž Změna č. 2 chápe jako normální integrální součást VTE, bez které to prostě nejde a je třeba se s tím smířit. Tento přístup nejlépe demonstruje přirovnání hluku z VTE k v podstatě příjemnému „šumění lesa“, které mohou zaregistrovat jen neurotické osoby. Podatel se proto domnívá, že hlukové vlivy nebyly zhodnoceny a ve skutečnosti to ani není možné bez znalosti konkrétního projektu. Podatel zdůrazňuje, že nepovažuje za dostatečné, aby byla hluková zátěž řešena až v hlukové studii zpracované investorem. Takový přístup není schopný zajistit reálnou ochranu lidského zdraví. Podatel dále nesouhlasí s tím, že vůbec nedošlo k posouzení vlivů infrazvuku, nízkofrekvenčního hluku a vibrací, ačkoliv odborné studie upozorňují na rizika spojená s těmito doprovodnými jevy provozu VTE. Podatel se domnívá, že nebyl ani řádně zhodnocen vliv vibrací na nemovitosti. Stejně tak nebyl řádně posouzen z hlediska vlivů tzv. stroboskopický efekt, kdy se posouzení zejména nezaměřilo na obtěžující dopady stroboskopického efektu. **7. Vlivy na krajinný ráz** Větrné elektrárny mají zásadní vlivy na krajinný ráz. Ve Vyhodnocení vlivů územního opatření AOV83 se uvádí: “*Z analýzy viditelnosti vyplývá, že hodnocené území se vyznačuje vysokou koncentrací kulturně-*	jsou současně pořizována územní opatření, která obsahují opatření stanovená na základě biologických posouzení. Tato opatření dále zmírňují negativní vlivy, které nebylo možné vyloučit vymezením akcelerační oblasti. Podmínky v územních opatřeních zahrnují ochranu prvků lokálního ÚSES a všech biokoridorů, ochranu biotopů, ZPF a PUPFL, dále povinnost biologického dozoru, monitoring mortality ptáků a netopýrů, detekční systémy a další podmínky specifické vzhledem ke konkrétní akcelerační oblasti. V souvisejících územních opatření jsou stanoveny podmínky, které zajišťují ochranu protierozních opatření, funkčních melioračních zařízení, vodních toků a ploch a rovněž omezující možné terénní úpravy. Vzhledem k charakteru a rozsahu potenciálních záměrů se při naplnění podmínek nepředpokládá realizace zpevněných ploch v takovém rozsahu, který by mohl významně ovlivnit vodní režim v rámci akceleračních oblastí. V souladu s požadavky vodního zákona se v rámci procesu povolování záměru bude vyjadřovat vodoprávní úřad. Významné ovlivnění mikroklimatu se u akceleračních oblastí pro VTE ani FVE nepředpokládá. Ochrana ZPF je řešena v souvisejících územních opatřeních. Podmínkami je zajištěno, že nebudou vznikat neobhospodařovatelné zbytkové zemědělské pozemky ani pozemky bez přístupu k veřejně přístupné pozemní komunikaci. Dále je v nich požadavek na upřednostní nižších tříd ochrany ZPF při realizaci záměrů OZE a je stanovena maximální plocha dlouhodobého nebo trvalého odnětí ZPF pro záměry OZE v celé akcelerační oblasti. Souhlas s odnětím ze ZPF bude vydán v navazujícím řízení dle stavebního zákona.

Poř. č.	Připomínkové místo	Číslo jednací	Článek	AO	Připomínka	Vyhodnocení
					historických hodnot a zároveň velmi citlivým vztahem ke krajině Kokořínska a k ikonické dominantě Bezdězu. V bezprostředním okolí se uplatňuje kostel Nanebevzetí Panny Marie, kostel sv. Jakuba Většího, fara, kaple Nejsvětější Trojice, zámek a historická venkovská zástavba. Ve vzdálenosti do 2 km navazují kostel sv. Martina, radnice, sokolovna a další objekty utvářející obraz sídla. V širším území do 5 km a 15 km se pak prosazuje mimořádně bohatý soubor památek, včetně hradu Kokořín, hradu Houska, hradišť, kostelů, tvrzí, zámků a historických areálů. Rozhodující hodnotou je zde ochrana vnitřní scenérie Kokořínska a nerušených výhledů na Bezděz. Současně je třeba zachovat obraz Mšena a jeho historického jádra v krajině, včetně vazeb na příjezdové komunikace, turistické trasy a další frekventovaná místa, odkud se uplatňují ikonické pohledy na město i na širší krajinný rámec. Bezděz zde nepůsobí jen jako vzdálená dominanta, ale jako jeden z hlavních určujících prvků krajinné identity celého prostoru." Jak je možné, že všechny tyto vlivy jsou hodnoceny jako zanedbatelné, když přitom VTE budou představovat novou dominantu, která jednoznačně výrazně ovlivní krajinu, to není ve Změně č. 2 ani v územním opatření vysvětleno. Vliv VTE na krajinný ráz bude mít ještě další dopady – již napořád bude hodnota krajinného rázu snížena, takže bude možné do území umisťovat i další záměry, které by jinak kvůli ochraně krajinného rázu nebyly přípustné. **8. Vlivy na zvířata** VTE velmi silně ovlivňují jak ptáky a letouny, tak savce a hmyz, dokonce i obojživelníky aj. Vyhodnocení územního opatření AOV83 však všechny tyto vlivy zlehčuje. Vyhodnocení proto nelze považovat za dostatečné. V území, kde má být AOV vymezena se nachází řada ptáků i letounů. Jejich úmrtí ale Změna č. 2 chápe jako integrální a v podstatě běžnou součást provozu VTE, se kterou je třeba se smířit a příliš ji neřešit. Ve vztahu k ptákům územní opatření neobsahuje žádná reálná a funkční kompenzační opatření. V podstatě jen počítá s tím, že pro ochranu ptáků bude použito „vhodné technické řešení". Tím se zřejmě myslí odpuzovače, ale není vůbec vysvětleno, v jaké míře tyto odpuzovače zamezí střetům ptáků s lopatkami VTE. Jiným opatřením má být zařízení, které zastaví roztočený rotor, ale ani zde není blíže popsáno, jak přesně bude zajištěno, aby tento mechanismus byl skutečně funkční. Jde-li o letouny, pak je opatřením k jejich ochraně monitoring provádění provozovatelem VTE. Takové opatření není vůbec schopno netopýry ochránit, ačkoliv právě netopýři jsou extrémně ohroženi VTE. Pro savce představují VTE především vizuální bariéru v území, čímž omezují jich migraci, a vedle toho je nepříznivě ovlivňují hlukové dopady provozu VTE a vibrace. Kromě toho VTE mohou poškodit i jejich biotopy, neboť ovlivňují lokální klima a tím i ekosystémy. Odůvodnění Změny č. 2 ani územního opatření nevysvětluje, proč dostala AOV83 přednost před ochranou zvířat. **9. Vlivy na vodní poměry a lokální klima** Ve vyhodnocení vlivů Změně č. 2 ani územního opatření AOV83 není popsáno, jak byly hodnoceny vlivy VTE na spodní vody a celkově na vodní poměry a na jejich možné změny v důsledku výstavby a provozu VTE. V době, kdy se celá ČR potýká s extrémními suchy a vody je stále méně, je třeba tuto otázku brát velmi vážně a rozhodně nelze pouze stroze konstatovat, že VTE mají přednost, „protože mají prostě přednost". Je totiž faktem, že VTE, zejména ty extrémně vysoké, mají železobetonové základy, které jsou schopny vodní poměry v krajině narušit. Pro VTE se také buduje infrastruktura, která také může narušit tok podzemní vody anebo snížit množství vody proudící do blízkých vodních toků nebo vodních zdrojů. Výstavba VTE také odstraňuje ochranné vrstvy půdy a podloží, čímž činí podzemní vodu pod nimi zranitelnější vůči znečištění z úniků nebo rozlitých látek z vozidel nebo zařízení použitých k jejich výstavbě a vůči únikům a látkám z turbín a související infrastruktury během provozu. Je také známo, že VTE velmi výrazně ovlivňují klima ve svém okolí (negativně). Jedná se především o dopady na teplotu zemského povrchu, fyzikálně-chemické vlastnosti půdy, rychlost větru, vlhkost a	

<table>
<tr><th>Poř. č.</th><th>Připomínkové místo</th><th>Číslo jednací</th><th>Článek</th><th>AO</th><th>Připomínka</th><th>Vyhodnocení</th></tr>
<tr><td></td><td></td><td></td><td></td><td></td><td>srážky. Větrné elektrárny na pevnině mají významný oteplovací vliv na teplotu zemského povrchu v noci. V důsledku zhoršování fyzikálně-chemických vlastností půdy dochází k vysušování lokalit nacházejících se u VTE. Půdní vlhkost navíc ovlivňuje rovnováhu ekosystému, což ohrožuje ekologickou stabilitu krajiny a některé druhy zvířat.
Z vyhodnocení územního opatření AOV83 ani Změny č. 2 jako celku ani z jejich odůvodnění není vůbec zřejmé, jak bylo s těmito fakty naloženo.

<u>10. Vlivy na zemědělský půdní fond</u>

Ve vyhodnocení územního opatření se uvádí: „Přítomnost ZPF převažuje v I. a II. třídě ochrany, nepatrné zábory také v III. až V. třídě ochrany. S ohledem na velmi nízký rozsah záborů ve vyšší třídě ochrany dále neřešeno. V případě VTE a doprovodných staveb (rozvoden, úložišť el. energie, komunikací apod.) v AO je zábor pro zajištění bezpečnosti hodnocení považován za trvalý. Uplatnění AO nebude mít vliv na ekologické funkce půdy. Zábor půdy je s ohledem na relativně malou výměru a na rozlohu zemědělské půdy v AO a jejím okolí považován za mírně negativní vliv."

Rozsah záborů je přitom následující:
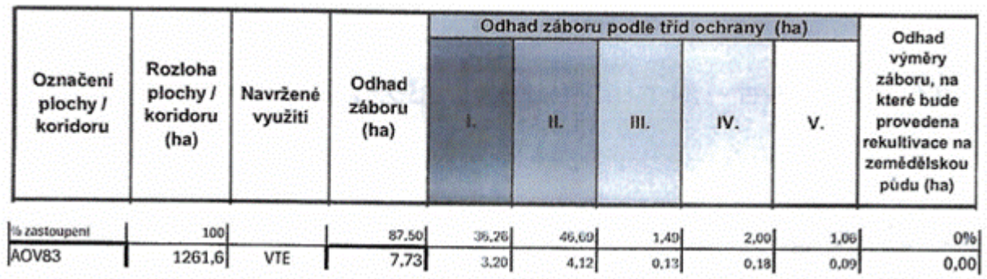
<table>
<tr><th rowspan="2">Označení plochy / koridoru</th><th rowspan="2">Rozloha plochy / koridoru (ha)</th><th rowspan="2">Navržené využití</th><th rowspan="2">Odhad záboru (ha)</th><th colspan="5">Odhad záboru podle tříd ochrany (ha)</th><th rowspan="2">Odhad výměry záboru, na které bude provedena rekultivace na zemědělskou půdu (ha)</th></tr>
<tr><th>I.</th><th>II.</th><th>III.</th><th>IV.</th><th>V.</th></tr>
<tr><td>% zastoupení</td><td>100</td><td></td><td>87,50</td><td>35,26</td><td>46,69</td><td>1,49</td><td>2,00</td><td>1,06</td><td>0%</td></tr>
<tr><td>AOV83</td><td>1261,6</td><td>VTE</td><td>7,73</td><td>3,20</td><td>4,12</td><td>0,13</td><td>0,18</td><td>0,09</td><td>0,00</td></tr>
</table>
Podle názoru podatele nelze považovat trvalé zničení téměř 7,5 hektarů cenné půdy (tento odhad může být navíc podhodnocen) za něco, co není třeba řešit. Takové zdůvodnění záborů je bizarní a nedostačuje požadavkům v § 4 odst. 3 zákona č. 334/1992 Sb., o ochraně ZPF, kde se mj. uvádí, že zemědělskou půdu I. a II. třídy ochrany lze v územně plánovací dokumentaci určit k jinému než zemědělskému účelu nebo odejmout pouze v případech, kdy jiný veřejný zájem výrazně převažuje nad veřejným zájmem ochrany zemědělského půdního fondu.
Podatel se ze Změny č. 2 ani územního opatření AOV83 a jejich odůvodnění nedozvěděl, jak bylo doloženo, že výrazně převažuje veřejný zájem na realizaci VTE nad zájmem na ochraně cenných částí ZPF. Nezjistil ani to, jak zábor ZPF přispěje k tomu, aby byly zmírněny dopady změny klimatu nebo aby byla zvýšena energetická soběstačnosti ČR (a v jakém rozsahu se tak stane). Podatel také neví, proč není možné VTE realizovat jinde, kde by k záborům cenných půd nedošlo. Na uvedené otázky by měla Změna č. 2 odpovědět velmi přesně nebo akcelerační oblast nevymezovat a ponechat vše na územní plány a povolovací řízení, kde budou moct být zábory skutečně podrobně posouzeny a vyhodnoceny.

<u>11. Další připomínky podatele:</u></td><td></td></tr>
<tr><td>9115.</td><td>Havlík Václav</td><td>MMR-46406-2026-81</td><td>99czj
99czk</td><td>AOV56
AOV57</td><td>Věc: Připomínka k návrhu Změny č. 2 Územního rozvojového plánu ČR (ÚRP ČR)

Podávám připomínku k návrhu vymezení akceleračních oblastí pro větrné elektrárny (VTE) v území:
AOV č. 56 Vrabčiny a AOV č. 57 Bílá skála, Plzeňský kraj

Na základě níže uvedených důvodů nesouhlasím s tímto návrhem změny č. 2 ÚRP ČR, který se týká vymezení akceleračních oblastí pro výrobu energie z obnovitelných zdrojů. Uvádím základní důvody:</td><td>Akceptováno částečně.

Akcelerační oblast AOV56 Vrabčiny byla zmenšena.

Akcelerační oblast AOV57 Bílá skála zůstává v návrhu Z2 ÚRP beze změny.</td></tr>
</table>

Poř. č.	Připomínkové místo	Číslo jednací	Článek	AO	Připomínka	Vyhodnocení
					1) Nedostatky návrhu ○ návrh není dostatečně odůvodněn a **chybí konkrétní podklady** (zákon č. 500/2004 Sb.) ○ nebyly dostatečně posouzeny **dopady na životní prostředí** (zákon č. 100/2001 Sb.) ○ hrozí **narušení krajiny a přírody** (zákon č. 114/1992 Sb.) ○ návrh **nerespektuje ochranu hodnot území a kvalitu bydlení** (zákon č. 283/2021 Sb.) ○ nebyly posouzeny jiné **varianty řešení, zejména využití brownfieldů** (opuštěných a již narušených ploch) a návrh tak neodůvodněně zasahuje do volné krajiny ○ vychází **pouze z expertních odhadů** (počet věží, výkon, rozmístění) ○ návrh **řeší problémy až dodatečně**, místo aby jim předešel ○ nejsou dostatečně vyhodnoceny **kumulativní dopady více záměrů v území** **2) Příroda a krajina** ○ výskyt chráněných druhů (ptáci, netopýři) a zásah do migračních tras ○ narušení prvků ÚSES (biokoridory) ○ zásadní změna krajiny a její industrializace ○ dominantní stavby (až cca 250 m vysoké) viditelné na velké vzdálenosti ○ chybí posouzení nočního osvětlení ○ nedostatečně řešen kumulativní vliv více větrných elektráren **3) Voda a klima** ○ narušení vsakování vody do půdy a změna odtokových poměrů ○ zhoršení schopnosti krajiny zadržovat vodu a riziko vysychání krajiny ○ nedostatečné odstupy od vodních toků (prameny, studny, vrty) ○ chybí posouzení vlivu na mikroklima **4) Zemědělská půda** ○ zábor a znehodnocení kvalitní půdy ○ možné zásahy do půd I. a II. třídy ochrany (nejcennější půdy) ○ zhutnění půdy a zvýšení eroze a rozdělení (fragmentace) pozemků ○ nejasný stav a poškození meliorací **5) Dopady na obyvatele** ○ hluk a jeho dlouhodobý vliv ○ blikání stínů (stroboskopický efekt) ○ změna charakteru bydlení ○ pokles hodnoty nemovitostí ○ není dostatečně vysvětleno, jak byla stanovena vzdálenost od obytné zástavby **6) Technická a bezpečnostní rizika** ○ odlet ledu z rotorů v zimě ○ zásah bleskem ○ požáry zařízení (obtížně zvládnutelné zásahy) ○ pád části konstrukce ○ únik provozních kapalin ○ šíření požáru do krajiny ○ kontaminace půdy a vody Není jasné, kdo nese **odpovědnost za škody na zdraví a majetku.** **7) Kumulace vlivů** ○ sčítání hluku, zásahů do krajiny a vizuální zátěže ○ dopady více elektráren nejsou vyhodnoceny společně	Akcelerační oblasti byly vymezeny na celostátní úrovni v Z2 ÚRP na základě Zadání Z2 ÚRP schváleného Vládou ČR. Vymezení akceleračních oblastí proběhlo na základě biologického posouzení konkrétních území podle § 11 odst. 3 resp. 4 ZOZE, jehož výsledky spolu s výsledky vyhodnocení vlivů na životní prostředí (SEA, Příloha č. 5 k odůvodnění Z2 ÚRP) byly zapracovány do návrhu Z2 ÚRP. Návrh Z2 ÚRP a jeho odůvodnění, návrh souvisejících územních opatření a jejich odůvodnění obsahují náležitosti v souladu s příslušnými právními předpisy, včetně správního řádu, stavebního zákona a dalších. Zpracování VVURÚ odpovídá obsahem i strukturou požadavkům obsaženým v příloze č. 4 stavebního zákona, včetně posouzení kumulativních a synergických vlivů, vlivů na zdraví a hodnocení nulové varianty (platné znění ÚRP) vůči variantě navrhované (Z2 ÚRP). Zadání Z2 ÚRP schválené Vládou ČR nepožadovalo jiná variantní řešení. Ustanovení § 4 odst. 3 ZOZE a čl. 15c směrnice RED III sice upřednostňují brownfieldy a degradované plochy, avšak nevylučují vymezení akcelerační oblasti na jiných pozemcích. Vymezení výhradně na degradovaných plochách nebylo s ohledem na prostorové nároky technologie větrných elektráren proveditelné. Samotný způsob vymezení akceleračních oblastí na základě podkladů (biologická posouzení, mapy citlivosti ptáků vůči výstavbě VTE zpracované ČSO, území významná pro netopýry dle podkladů ČESON, biotopy zvláště chráněných druhů velkých savců a další) a nařízení vlády č. 507/2025 Sb. minimalizuje vliv na složky životního prostředí. Pro všechny akcelerační oblasti jsou současně pořizována územní opatření, která obsahují opatření stanovená na základě biologických posouzení. Tato opatření dále zmírňují negativní vlivy, které nebylo možné vyloučit vymezením akcelerační oblasti. Podmínky v územních opatřeních zahrnují ochranu prvků lokálního ÚSES a všech biokoridorů, ochranu biotopů, ZPF a PUPFL, dále povinnost biologického dozoru, monitoring mortality ptáků a netopýrů, detekční systémy a další podmínky specifické vzhledem ke konkrétní akcelerační oblasti. Jedním z podkladů pro zpracování Z2 ÚRP byl dokument Akcelerační oblasti, předvýběr ploch k výstavbě VTE, Screening území ČR z hlediska ochrany krajinného rázu (Roman Bukáček, Simona Vondráčková, 2025). Při vymezování akceleračních oblastí byl krajinný ráz dále prověřován, a to s ohledem na hodnoty území. Vlivy na krajinný ráz pak byly dále vyhodnoceny v rámci VVURÚ, a to jak z hlediska navrhovaného souboru akceleračních oblastí jako celku, tak pro jednotlivá území v kartách akceleračních oblastí, které obsahují i mapy viditelnosti (Příloha SEA). Podmínky v územních opatřeních pak dále omezují barevné řešení doprovodných staveb a rozsah trvalých terénních úprav.

Poř. č.	Připomínkové místo	Číslo jednací	Článek	AO	Připomínka	Vyhodnocení
					o výsledný dopad na životní prostředí i lidi může být výrazně vyšší **8) Rozpor se zákony ČR a EU** o správní řád (zákon č. 500/2004 Sb.) o ochrana přírody (zákon č. 114/1992 Sb.) o EIA (zákon č. 100/2001 Sb.) o ochrana půdy (zákon č. 334/1992 Sb.) o stavební zákon (zákon č. 283/2021 Sb.) o nesplnění podmínek směrnice EU RED III (nevhodně zvolená lokalita, nevyřešené dopady) o návrh může zasahovat do práva na příznivé životní prostředí a ochranu zdraví podle Listiny základních lidských práv a svobod (čl. 31, čl. 35, čl. 11) o porušení principu předběžné opatrnosti (čl. 191 SFEU), návrh je předkládán bez dostatečných podkladů a při existenci důvodných pochybností o jeho dopadech Navržená oblast **má zásadní střety s přírodou, krajinou, vodou i životem obyvatel.** Tyto problémy nejsou odstraněny, pouze částečně zmírňovány. Návrh nemá dostatečné podklady, neřeší varianty a nehodnotí kumulativní dopady, proto **požaduji vyloučení akcelerační oblasti z návrhu.**	V souvisejících územních opatření jsou stanoveny podmínky, které zajišťují ochranu protierozních opatření, funkčních melioračních zařízení, vodních toků a ploch a rovněž omezující možné terénní úpravy. Vzhledem k charakteru a rozsahu potenciálních záměrů se při naplnění podmínek nepředpokládá realizace zpevněných ploch v takovém rozsahu, který by mohl významně ovlivnit vodní režim v rámci akceleračních oblastí. V souladu s požadavky vodního zákona se v rámci procesu povolování záměru bude vyjadřovat vodoprávní úřad. Významné ovlivnění mikroklimatu se u akceleračních oblastí pro VTE ani FVE nepředpokládá. Ochrana ZPF je řešena v souvisejících územních opatřeních. Podmínkami je zajištěno, že nebudou vznikat neobhospodařovatelné zbytkové zemědělské pozemky ani pozemky bez přístupu k veřejně přístupné pozemní komunikaci. Dále je v nich požadavek na upřednostní nižších tříd ochrany ZPF při realizaci záměrů OZE a je stanovena maximální plocha dlouhodobého nebo trvalého odnětí ZPF pro záměry OZE v celé akcelerační oblasti. Souhlas s odnětím ze ZPF bude vydán v navazujícím řízení dle stavebního zákona. Při vymezení akceleračních oblastí nelze předjímat konkrétní technické parametry či přesné umístění záměrů OZE. Obavy z negativních vlivů hluku a stroboskopického efektu řeší podmínky stanovené ve všech územních opatřeních pro akcelerační oblasti pro VTE, které ukládají zpracování hlukové studie, studie působení stroboskopického efektu, včetně minimalizace shadow flicker efektu, a také omezují světelné zatížení. Akcelerační oblasti pro VTE byly vymezeny s odstupem alespoň 500 m od obytné zástavby s ohledem na snížení rizik pro obyvatele. V případě, že by záměr nesplňoval zákonné hygienické limity (nařízení vlády č. 272/2011 Sb., o ochraně zdraví před nepříznivými účinky hluku a vibrací) a další požadavky vyplývající z příslušných právních předpisů (např. požární bezpečnost) a současně podmínky v územním opatření, nemůže být povolen. Odpovědnost za škody má provozovatel větrné elektrárny, který odpovídá za její technický stav a bezpečnost provozu podle občanského zákoníku (zákon č. 89/2012 Sb.). Vymezení akcelerační oblasti v ÚRP nezakládá možnost vyvlastnění ani právo na výstavbu VTE a nevylučuje jiné využití území. Nebylo prokázáno, že by instalace VTE měla významný negativní vliv na cenu nemovitostí či provádění investic. Lokální dopady na cenu nemovitostí konkrétních záměrů nelze posuzovat na koncepční úrovni při vymezování akceleračních oblastí v ÚRP. Návrh Změny č. 2 ÚRP byl připraven v souladu s platnou legislativou ČR a EU, včetně správního řádu, stavebního zákona, zákona č. 249/2025 Sb. (ZOZE) zákona č. 114/1992 Sb. (ZOPK), směrnice RED III, směrnice o ochraně volně žijících ptáků a

Poř. č.	Připomínkové místo	Číslo jednací	Článek	AO	Připomínka	Vyhodnocení
						směrnice o stanovištích. Vymezení akceleračních oblastí a podmínky v územních opatřeních jsou stanoveny na základě zákona a v jeho mezích. Dopad na veřejné zájmy byl posouzen VVURÚ.